

RAPUTAUTIREKISTERI

Raputautien esiintyminen Suomessa vuosina
1893-2000

RAPUTAUTIREKISTERI

Raputautien esiintyminen Suomessa vuosina 1893-2000

Ari Mannonen¹, Timo Halonen², Viljo Nylund³, Kai Westman⁴ ja Pia Westman⁵.

- 1) Raputietokeskus, Meijeritie 1, 17200 Vääksy
- 2) Maa- ja metsätalousministeriö, Kala- ja riistaosasto, PL 30, 00023 Valtioneuvosto
- 3) Riista- ja kalatalouden tutkimuslaitos. Nykyinen osoite: Långvik, Jorvas, 02400 Kirkkonummi
- 4) Riista- ja kalatalouden tutkimuslaitos. Nykyinen osoite: Meritullinkatu 13 C 74, 00170 Helsinki
- 5) Riista- ja kalatalouden tutkimuslaitos. Nykyinen osoite: Suomen Punainen Risti, Veripalvelu, Kivihaantie 7, 00310 Helsinki

Tiivistelmä

Rapuruttosieni (*Aphanomyces astaci*) levisi Pohjois-Amerikasta Eurooppaan joko tuontirapujen tai laivojen pohjavesitankkeihin vahingossa joutuneiden rapujen mukana vuonna 1863. Suomeen rapurutto tuli vuonna 1893 Venäjän kautta. Maamme rapusaaliit romahtivat 1800-luvun lopun ja 1900-luvun alun vuotuisista arvioiduista 15-20 milj. ravusta muutamassa vuodessa 1-2 milj. rapuun. Rapuruton aiheuttamat taloudelliset tappiot ovat suuremmat kuin kaikkien kalatautien aiheuttamat yhteiset vahingot. Taloudellisten arvojen lisäksi on menetetty myös osa vesien virkistysarvosta ja jokirapukantojen vähetessä myös osa vesien luonnonsuojelullisista arvoista.

Raputauteja tunnetaan edelleenkin vähän ja tietämys eri raputautien merkityksestä ravuille on monen taudinaiheuttajan osalta vielä vähäistä. On siten luonnollistakin, että rapujen taudit ja loiset ovat myös ravustajien parissa huonosti tunnettuja. Helpoimmin havaittavia ja siten myös parhaiten tunnettuja ovat rapujen joukkokuolemia aiheuttavat taudit. Suomessa joukkokuolemia on todettu ainoastaan rapuruton yhteydessä, josta meillä onkin eniten havaintoja. Rapuruton, lisäksi ravun taudinaiheuttajia ovat sekä muut sienet, alkueläimet, bakteerit ja virukset, että myös *Psorospermium haeckeli* -loinen.

Suomessa esiintyvissä rapulajeissa, jokiravussa (*Astacus astacus*) ja täpläravussa (*Pacifastacus leniusculus*) todetuista loisista ja taudeista on olemassa lukuisia erillisselvityksiä ja tutkimuksia sekä myös muutamia laajempia katsauksia. Eniten tietoja on julkaistu tuhoisimmasta raputaudista, rapurutosta, jonka esiintymisestä jokiravussa vuosina 1893-1972 on olemassa myös vesistökohtainen luettelo. Tästä rapuruton esiintymistä koskevan selvityksen laadinasta on kuitenkin kulunut jo yli 30 vuotta. Tästä syystä nähtiin tarpeelliseksi koota myös uudemmat raputauteja ja -kuolemia koskevat tiedot yhtenäiseen muotoon, raputautirekisteriin. Se perustuu tietokantaan, johon on taltioitu rapuruttoa sekä muita tauteja (bakteerit, sienet, alkueläimet) ja loisia ravuissa koskevat havainnot vuoteen 2000 asti. Rekisterissä on myös tietoja ympäristön muutoksista tai muista, usein tuntemattomiksi jääneistä syistä aiheutuneista rapujen kuolemista tai häviämistä. Tiedot perustuvat Riista- ja kalatalouden tutkimuslaitokseen ilmoitettuihin ja määritettyihin tauti- ja kuolemahavaintoihin. Lisäksi tietokantaan on sisällytetty Eläinlääkintä- ja elintarvikelaitoksen (EELA) tekemät määritykset sekä Työvoima- ja elinkeinokeskusten (TE-keskus) ja ympäristökeskusten tiedonannot. Tietokantaan on myös otettu mukaan aikaisemmin mainittu rapuruton esiintymisalueita koskeva selvitys sekä muut saatavilla olleet tiedot.

Raputautirekisterin mukaan rapujen joukkokuolemia on vuosina 1893-2000 ollut yhteensä 1 236 tapausta, joista rapuruton aiheuttamina on pidetty 1 132 tapausta. Rapukantojen voimakkain taantuminen tapahtui 1900-luvun alkupuolella, eikä näistä rapukuolemista ole enää saatavissa rapujen häviämisen syitä selventäviä lisätietoja. Rekisteriin koottujen havaintojen perusteella ensimmäiset rapuruttotapaukset todettiin Suomessa vuonna 1893 Vuoksen vesistöalueella. Vuoteen 1930 mennessä ruttohavaintoja oli kertynyt jo kaikkiaan 207 kpl ja rapujen oli todettu kadonneen noin 170 vedestä. 1930- ja 1940-luvuilla tautia tavattiin yhteensä 123 uudesta rapuvedestä. 1950- ja 1960-

luvuilla rapuruttotapausten määrä lisääntyi voimakkaasti. 1950-luvulla tautia esiintyi 174 vesistöissä ja 1960-luvulla jo 321 vesistöissä. 1970- ja 1980-luvuilla rapuruttoa tavattiin yhteensä 199 vesistöissä ja 1990-luvulla 107 vesistöissä.

Suomen 74 päävesistöalueesta on ainoastaan 15 sellaista, joilla ruttoa ei vuoteen 2000 mennessä oltu koskaan todettu. Rapurutto on siten vähitellen levinnyt ja hävittänyt rapukantoja suurimmasta osasta parhaita rapuvesiä. Pohjoiseen Jäämereen ja Vienanmereen laskevien vesistöalueiden lisäksi suurin rapurutolta kokonaan säästyneistä päävesistöalueista on Tornionjoen vesistöalue. Taudilta säästyneet muut vesistöalueet ovat pieniä ja vähämerkityksisiä rannikkoalueen vesistöalueita.

Rapuruton esiintymistiedoissa on lukuisia puutteita. On ilmeistä, että monet rapukuolemat ovat jääneen havaitsematta ja kirjaamatta, eivätkä siten ole myöskään päätyneet tähän rekisteriin. Rapuruttoon kiinnitetään kyllä runsaasti huomiota, kun se ilmestyy taloudellisesti tuottoisiin rapuvesiin, mutta etenkin pienissä, syrjäisissä latvavesissä se jää helposti vain paikallisen väestön tietoon. Pienehköihin vesiin ja vesistöihin, joissa rutto hävittää kerralla kaikki jokiravut, rapu sopeutuu hyvin uudelleen. Moniin tällaisiin entisiin rapuvesiin onkin istutuksin ja myös rapujen luonnollisen leviämisen seurauksena kehittynyt uusi kanta tuhoutuneen tilalle.

Täplärapuja esiintyy 1960-luvun lopulla alkaneiden istutusten tuloksena yli 400 vedessä. Ilmeisesti useimmat täplärapukannat ovat rapuruttoa kantavia. Vuoteen 2000 mennessä oli tavattu vain yksi täplärapujen joukkokuolema Karjalohjan Puujärvessä vuonna 1996. Järven täplärapukanta on vahvistunut joukkokuoleman jälkeen.

Psorospermium haeckeli on määritetty yhteensä 177 jokirapunäytteestä pääasiassa 1980 ja 1990-luvuilla sekä yhdestä täpläravusta. *P. haeckelin* levinneisyys näyttää painottuvan Keski- ja Etelä-Suomeen. Valkopyrstötauti on määritetty tietokannan mukaan 46 jokirapunäytteestä. Loista esiintyy useissa jokirapukannoissa, mutta on yksittäisissä ravuissa suhteellisen harvinainen. Viruksien esiintymistä on selvitetty lähinnä erillisten tutkimusten yhteydessä. Raputautirekisterin mukaan viruksia on löydetty 10 jokirapukannasta. Palovammatautia on esiintynyt ainoastaan kerran ja *Fusarium* -sienestä on yhteensä kolme jokirapuhavaintoa. Lisäksi rapulaisesta on yksi havainto jokiravussa ja yksi täpläravussa ja gram negatiivisesta bakteerista yksi jokirapuhavainto. Ympäristön muutokset mainitaan ensisijaisena syynä jokirapukuolemiin 24 tapauksessa ja syy on tuntematon 80 tapauksessa.

Sisällys:

1. Johdanto	2
2 Raputaudit	3
2.1 Rapujen vastustuskyky loisiin ja tauteihin	3
2.2 Virus- ja bakteeritaudit	4
2.3 Sienitaudit	5
2.3.1 Rapurutto (<i>Aphanomyces astaci</i>)	5
2.3.2 Palovammatauti (<i>Ramularia astaci</i>)	11
2.4 Alkueläimet	12
2.5 <i>Psorospermium haeckeli</i>	13
2.6 Matolaiset	14
2.7 Raputaudit ja rapukuolemat sekä niiden merkitys raputaloudelle	14
3 Menetelmäkuvaus	16
3.1 Tietojen alkuperä ja niiden yhdistäminen	16
3.2 Paikkatiedot ja kartat	16
3.3 Vesistötunnus	17
3.4 Karttaesitykset ja liitetaulukko	18
3.5 Rapuruton määrittäminen ja luokittelu	18
4 Rapukuolemat ja -taudit Suomessa	20
4.1 Rapurutto	20
4.1.1 Aineistosta ja sen luonteesta	20
4.1.2 Rapuruton leviäminen Suomessa	21
4.2 <i>Psorospermium haeckeli</i>	32
4.3 Valkopyrstötauti ja muut raputaudit	34
4.4 Ympäristön muutoksesta aiheutuneet raputuhot	36
5 Kiitokset	38
6 Lähteet	39

LIITE 1: RAPUTAUTIREKISTERI - Tietolomakkeet 1893-2000

1. Johdanto

Suomessa esiintyvissä rapulajeissa, jokiravussa (*Astacus astacus*) ja täpläravussa (*Pacifastacus leniusculus*) todetuista loisista ja taudeista on olemassa lukuisia erillisselvityksiä ja tutkimuksia sekä myös muutamia laajempia katsauksia (Westman ja Nylund 1978, Keränen 1990, Nylund ja Westman 1992). Rapuja käsittelevä suomalainen kirjallisuus mukaan lukien loisia ja tauteja ja niiden esiintymistä koskeva kirjallisuus on myös julkaistu uudistettuna luettelona (Westman ja Manninen 2000).

Eniten tietoja on julkaistu tuhoisimmasta raputaudista, rapurutosta (*Aphanomyces astaci*), jonka esiintymisestä vuosina 1893-1972 on olemassa selvitys, joka sisältää myös vesistökohtaisen luettelon (Westman ym. 1973). Tästä rapuruton esiintymistä koskevan selvityksen laadinnasta on kulunut jo yli 30 vuotta. Tästä syystä nähtiin Riista- ja kalatalouden tutkimuslaitoksessa tarpeelliseksi koota uudemmat raputauteja ja kuolemia koskevat tiedot yhtenäiseen muotoon raputautirekisteriksi (Nylund ja Westman 1995a). Raputautitilanteen kartoittaminen ja siitä tiedottaminen oli myös eräs maa- ja metsätalousministeriön asettaman raputautiryhmän tekemistä ehdotuksista raputautitorjunnan kehittämiseksi (Westman ym. 1991).

Vesiemme luonnontilan voimakas muuttuminen ihmisen teknisen ja taloudellisen toiminnan vuoksi on myös aiheuttanut huomattavia raputaloudellisia vahinkoja erityisesti Pohjanmaan joissa (Westman 1985, Tulonen ym. 1998). Ympäristön muutosten rapukannoille aiheuttamat julkaistut vahinkotapaukset on sisällytetty edellä mainittuun rapukirjallisuusluetteloon (Westman ja Manninen 2000).

Tämä raputautirekisteri perustuu tietokantaan, johon on taltioitu rapuruttoa sekä muita raputauteja (bakteerit, sienet, alkueläimet) ja loisia koskevat havainnot. Tietokanta sisältää myös tietoja ympäristön muutoksista tai muusta, usein tuntemattomaksi jääneestä syystä aiheutuneista rapujen kuolemista tai häviämistä. Tiedot perustuvat Riista- ja kalatalouden tutkimuslaitokselle ilmoitettuihin ja määritettyihin tauti- ja kuolemahavaintoihin. Lisäksi tietokantaan on sisällytetty Eläinlääkintä- ja elintarvikelaitoksen (EELA) tekemät määritykset sekä Työvoima- ja elinkeinokeskusten (TE-keskus) ja ympäristökeskusten tiedonannot. Raputautirekisteriin on myös otettu mukaan aikaisemmin mainitun rapuruton esiintymisalueita koskevan selvityksen (Westman ym. 1973) tiedot. Virastoista ja laitoksista on pyritty selkeyden vuoksi käyttämään pääasiassa niitä nimityksiä, jotka olivat käytössä vuonna 2000, tämän rekisterin päätösvuonna.

Tässä raportissa on pyritty johdonmukaisesti käyttämään alkuperäisestä rapulajistamme nimeä jokirapu erotuksena täpläravusta ja yleistermejä ”rapu” tai ”ravut” kun tarkoitetaan sekä jokirapua että täplärapua.

2 Raputaudit

2.1 Rapujen vastustuskyky loisiin ja tauteihin

Rapujen taudit voidaan, kuten kalatauditkin, jakaa kahteen pääryhmään: tulehdus- eli infektio tauteihin ja lois- eli invaasiotauteihin. Tulehduksia voivat ravuissa aiheuttaa lukuisat pieneliöt, virukset, bakteerit, sienet ja alkueläimet. Kuitenkin vain harvat vesiympäristössä esiintyvistä pieneliöistä ovat tauteja aiheuttavia eli patogeenejä.

Tulehduksen syntyminen ja voimakkuus, rajoittuminen vain paikalliseksi tai kehittyminen ravun kuolemaan johtavaksi yleisinfektioksi riippuu monista eri tekijöistä kuten pieneliön tarttumiskyvystä (virulenssista), tartunnan voimakkuudesta, ravun yleiskunnosta, immunitetista jne. Kun ravun yleiskunto heikentyy esim. ulkoisten tekijöiden vaikutuksesta - veden likaantuminen tai myrkytyminen, suojapaikkojen tai ravinnon vähentyminen jne. - vähenee sen vastustuskyky ja sairastumisalttius lisääntyy. Näissä olosuhteissa voivat monet vedessä elävät, yleensä vaarattomat pieneliöt aiheuttaa ravussa tulehduksia.

Rapujen monikerroksinen kuori on erittäin tehokas suoja useimpia taudinaiheuttajia vastaan. Kuoren rikkoontumat ja haavat, ruansulatuskanava, joka ei kokonaan ole kitiinikuoren peitossa, sekä kidukset ovat ne kohdat, joista taudinaiheuttajat yleisimmin tunkeutuvat rapuun. Tästä johtuu rapujen sairastumisalttiuden lisääntyminen olosuhteissa, joissa niiden kuoreen tulee vammoja, raajoja katkeilee jne. Tätä tapahtuu mm. tilanteissa, joissa raputiheys lisääntyy ja ravut vahingoittavat toisiaan keskenään nahistellessaan, esim. sumputuksessa ja viljelyssä. Myös rapujen kaikenlainen käsittely, pyynti, siirtely, kuljetukset ja istutukset lisäävät sairastumisalttiutta. Rapujen kuorenvaihto on myös sairastumiselle tavallista herkempää aikaa.

Eräille sienille ja bakteereille on kehittynyt kyky tunkeutua rapujen kuoreen tai sen läpi. Niinpä ravuille on myös kehittynyt kyky tunnistaa tällaiset mikrobit sekä erilaisia biokemiallisia puolustusmekanismeja niitä vastaan. Tällaisia mekanismeja ovat mm. rapujen ”veren” (hemolymfan) solujen kyky ”syödä” taudinaiheuttajia (fagosytoosi) ja nopea ja tehokas melaniinipigmentin ja ”valkosolujen” kertyminen rapuun tunkeutuvan mikrobin tai sienen ympärille (Unestam ja Nyhlen 1974, Söderhäll ja Söderhäll 2001).

Tautien merkitys raputalouden kannalta riippuu siitä, millä tasolla ne vaikuttavat. Tauti, jonka vaikutukset rajoittuvat vain joihinkin yksilöihin tai rapukannan vähäiseen osaan, ei yleensä ole raputalouden kannalta merkittävä haitta. Jonkin veden koko rapukannassa tai suuressa määrässä rapuja esiintyvä tauti voi sen sijaan aiheuttaa hyvinkin suuret taloudelliset tappiot. Ravut ovat lähes kaikkiruokaisia, jotka syövät sekä kasvi- että eläinravintoa mutta myös kuollutta orgaanista ainesta eli detritusta ja ovat siten tärkeitä koko ekosysteemin

kannalta. Rapujen vähenemisen tai häviämisen vaikutukset jonkin taudin johdosta kohdistuvat ravustuksen lisäksi siten myös koko vesiympäristöön mikä näkyy esim. kasvillisuuden lisääntymisenä jopa siinä mitassa, että pieniä, reheviä vesiä uhkaa umpeenkasvaminen (Nyström 1999, Nyström ym. 1999).

Rapujen taudit ja loiset ovat ravustajien parissa huonosti tunnettuja. Tämä johtuu lähinnä siitä, että useimpia näistä on vaikeata havaita. Yksittäiset kuolleet ravut jäävät usein koloihinsa eivätkä tule näkyviin. Sairastuneet, heikossa kunnossa olevat yksilöt tulevat lisäksi yleensä nopeasti syödyiksi. Ne eivät myöskään aktiivisesti hakeudu pyydyksiin eivätkä tämän vuoksi tule ihmisten näköpiiriin. Monet taudit ja loiset eivät lisäksi aiheuta rapuihin silmin havaittavia merkkejä, ja ne voidaan tämän vuoksi havaita vain tutkimuksilla. Helpoimmin havaittavia ovat rapujen joukkokuolemia aiheuttavat taudit. Suomessa näitä on todettu ainoastaan rapuruton yhteydessä, josta onkin eniten havaintoja.

Rapuruton lisäksi ravun taudinaiheuttajia ovat sekä muut sienet, alkueläimet, bakteerit ja virukset, että myös *Psorospermium haeckeli* -loinen. Raputauteja tunnetaan edelleenkin vähän ja tietämys eri raputautien merkityksestä ravulle on monen taudinaiheuttajan osalta vielä epäselvää.

Rapujen loiset ja taudit ovat ihmiselle vaarattomia eivätkä estä rapujen syöntiä. Jotkin niistä aiheuttavat kylläkin ravun ulkonäköä rumentavia muutoksia.

2.2 Virus- ja bakteeritaudit

Eurooppalaisissa rapulajeissa on toistaiseksi tavattu vasta kaksi virusta (Vogt ja Rug 1999, Edgerton ym. 2002a). Näistä toinen löydettiin Keski-Suomesta viidestä jokirapukannasta (Edgerton ym. 1996). Virus nimettiin AaBV:ksi (*Astacus astacus* Bacilloform Virus) ja sen katsottiin kuuluvan bakulovirusiin. Virusta on tavattu kaikista tutkituista jokirapukannoista. Viruksen esiintymistiheys jokirapukannoissa on ollut 5-100 % (Paasonen ym. 1999). Toistaiseksi ei tiedetä aiheuttaako se rapujen kuolleisuutta. On todennäköistä, että tutkimusten lisääntyessä löydetään uusia virustauteja ja on myös mahdollista, että jotkin nykyisin bakteeri- tai sienitaudeiksi oletetut taudit ovatkin ensisijaisesti virusten aiheuttamia.

Bakteeritauteja esiintyy savuilla melko harvoin, toisin kuin esim. kaloilla. Ravuissa tavatut bakteerit ovat useimmiten toissijaisia ja paikallisesti rajoittuneita loisia jonkin muun tekijän heikentämässä yksilössä. Kuoren haavoissa on tavattu kitiinikuorta ravinnokseen hajottavia bakteereja. Rapujen kiduksista on löydetty bakteereja, jotka runsaina esiintyessään haittaavat hengitystä. Myös kuoren pehmeissä osissa, kuten nivelissä, aukkopaikoissa ja sukasien lähtökohdissa on havaittu bakteeri-infektioita. Bakteereja on tavattu myös hemolymfassa ja rapujen sisäelimeissä (Smith ja Söderhäll 1986, Alderman ja Polglase 1988, Vogt 1999, Edgerton ym. 2002b).

Bakteerien ravuissa aiheuttamat pahanlaatuiset infektiot ovat melko harvinaisia. Ranskassa on kuitenkin todettu *Pseudomonas*- ja *Citrobacter* -sukuisten bakteerien olevan yleisiä taudinaiheuttajia ravuissa (Vey 1976) ja niillä saattaa

jopa olla merkitystä raputaloudelle. Olosuhteissa, joissa raputiheydet ovat suuria kuten viljelyssä, voivat myös vesiympäristössä yleisesti tavattavat vaarattomat bakteerit lisääntyä voimakkaasti ja aiheuttaa tulehduksia ravuissa. Suomessa todettiin eräissä viljelylaitoksessa *Aeromonas hydrophila* -bakteeripitoisuuden lisääntyneen kasvatusvedessä moninkertaiseksi tavalliseen verrattuna ja tämä oli mahdollisesti syynä rapujen lisääntyneeseen kuolleisuuteen (Westman ja Nylund 1978a).

Muita ravuissa löydettyjä bakteereita ovat mm. *Acinetobacterium*, *Aeromonas*, *Comamonas*, *Flavobacterium*, *Vibrio*, *Sphingomonas*, *Sphingobacterium*, *Pasteurella* (Unestam ja Weiss 1970, Amborski ym. 1975, Boemare ja Vey 1977, Eaves ja Ketterer 1994, Edgerton ym. 1995, Madetoja ja Jussila 1996, Quaglio ym. 2001). Bakteereiden merkitys ravuille tunnetaan huonosti. Suomessa rapujen bakteeritutkimuksia on tehty vain vähäisessä määrin EELA:n Kuopion aluelaboratoriossa.

2.3 Sienitaudit

Ravuissa on todettu lukuisia sienten aiheuttamia tauteja, mm. rapurutto (*Aphanomyces astaci*), joka on tuhoisin raputaudeista. Sienitaudit ovat rapujen ilmeisesti monilukuisin ja taloudellisesti suurimerkityksellisin tautiryhmä. Infektioita ja satunnaista rapujen kuolleisuutta aiheuttavat mm. *Pythium*, *Aphanomyces*, *Tricosporon*, *Saprolegnia*, *Leptolegnia* ja *Lagennidium* -sukujen monet sienilajit. (esim. Alderman ja Polglase 1988, Vogt 1999, Evans ja Edgerton 2002). Nämä voivat aiheuttaa haitallisia infektioita erityisesti olosuhteissa, joissa raputiheydet ovat suuria, kuten viljelyssä. Kaloissa patogeenisen *Saprolegnia parasitica* -sienen todettiin tappavan 20 % infektoimistaan joki- ja täpläravuista (Vogt 1999). Eräitä sienilajeja tavataan vain kuoren vaurioissa tai kuolleissa eläimissä, mutta eräät pystyvät tunkeutumaan myös ravun kuoreen ja sen läpi. Sienet aiheuttavat haittoja myös rapujen mätimunille.

Suomessa on tavattu vain kaksi varsinaista sienitautia, rapurutto ja palovammatauti.

2.3.1 Rapurutto (*Aphanomyces astaci*)

Rapuruton aiheuttaa *Aphanomyces astaci* -niminen munasieniin kuuluva sieni. Tauti levisi Pohjois-Amerikasta Eurooppaan joko tuontirapujen tai laivojen pohjavesitankkeihin vahingossa joutuneiden rapujen mukana vuonna 1860 (Unestam 1969a, 1969b, 1972, Vogt 1999). Italiasta rutto levisi ravustuksen ja rapukaupan välityksellä nopeasti muihin Euroopan maihin. Suomeen rutto tuli vuonna 1893 Venäjän kautta. Suomesta rutto levisi edelleen Ruotsiin vuonna 1907 ja myöhemmin tauti on levinnyt mm. Espanjaan, Norjaan, Brittein saarille, Kreikkaan ja Turkkiin, jossa se nopeasti tuhosi yli 90 % maan rapukannoista. Ruton leviämisestä ja levinneisyydestä on julkaistu monia yhteenvetoja (esim. Alderman ja Polglase 1988, Westman ym. 1990, Westman 1991, Westman ym. 1991, Vogt 1999). Euroopassa - kuten muissakin maanosissa - tavattavat rapulajit ovat erittäin herkkiä rapurutolle (Unestam 1969b, 1975)

kun sen sijaan pohjoisamerikkalaiset rapulajit kuten täplärapu ovat luontaisesti hyvin vastuskykyisiä. Tämä johtunee siitä, että rapurutto on Amerikassa ilmeisesti kotoperäinen, yleinen tauti ja sikäläiset rapulajit ovat pitkien aikojen kuluessa sopeutuneet elämään yhdessä ruttosienen kanssa ja niille on kehittynyt perinnöllisesti sopeutumiskykyinen puolustusjärjestelmä ruttosientä vastaan. Euroopassa jokiravulle ja sen neljälle sukulaislajille ei sen sijaan ole kehittynyt tehokkaita suojautumiskeinoja toisesta maanosasta jokseenkin äskettäin kulkeutunutta uutta taudinaiheuttajaa vastaan ja siksi amerikkalaisilla lajeilla lähinnä loiseen verrattava sieni on uudessa elinympäristössään niin tuhoisa. Tästä johtuu myös ruttosienen ja jokiravun biologisesti hyvin epätavallinen suhde, jossa loinen tuhoaa omat elinmahdollisuutensa tappamalla isäntänsä (Unestam 1969a, 1969b, Smith ja Söderhäll 1986, Alderman ja Polglase 1988, Svärdson 1992).

Amerikkalaiset rapulajit kestävät ruttoa, mutta toisaalta ne voivat olla ruttosienen kantajia. Kaikki yksilöt eivät kuitenkaan ole rutionkantajia ja esim. ruttovapaista täplärapukantoja voi kehittyä (Fürst 1977, Fürst ja Boström 1978, Lowery ja Holdich 1988, Holdich ja Domaniewski 1995, Lang ja Wylde 2000) ja jokirapu ja täplärapu voivat esiintyä yhdessä jopa vuosikymmeniä kuten Suomessa on havaittu (Nylund ja Westman 2000, Westman 2000). Täplärapu on kuitenkin jokirapua vahvempi kilpailija ja syrjäyttää tämän vähitellen yhteisillä esiintymisalueilla (Westman ja Savolainen 2001, Westman ym. 2002).

Rapuruton leviämisestä on Suomessa varsin runsaasti tietoja ja myös taudin leviämishistoriasta on laadittu katsauksia (Westman ym. 1973, Westman ja Nylund 1978, Nylund ja Westman 1995a). Rapurutto on sadan vuoden aikana vähitellen levinnyt suurimpaan osaan parhaita rapuvesiä. Uusia tapauksia on ilmaantunut vuosittain osaksi sellaisiin vesiin, jotka ovat aikaisemmin säätyneet taudilta, ja osaksi vesiin, joihin on istutuksilla saatu palautettua uusi rapukanta tuhoutuneen tilalle (lähemmin luku 4.1.).

Vaikka rapurutto on esiintynyt Euroopassa jo yli 140 vuoden ajan ja valintapaine tautia kestävien rapukantojen kehittymiseksi on ollut suuri, ruttoa kestäviä kantoja ei mistään maanosamme luontaisista viidestä rapulajista - mukaan lukien jokirapu - ole löytynyt. Tämän vuoksi, ja koska rapurutto erilaisista torjuntatoimenpiteistä huolimatta jatkuvasti levisi Suomessa yhä uusiin vesiin, päätettiin 1960-luvun lopulla kotiuttaa ruttoa paremmin kestävä täplärapu ruttovesiin ravustuksen elvyttämiseksi (Westman 2000). Rutionkestävyyden haittapuolena on se, että tartunnan saatuaan täpläravut voivat toimia taudinkantajina ja tällaisissa täplärapukannoissa rapurutto on kroonisenä.

Rapuruton aiheuttajasieni kasvaa ravun kuoressa, pääosin pyrstön alapinnan ohuissa, pehmeissä osissa, mutta myös esimerkiksi raajojen nivelissä. Sienirihma on useimmiten havaittavissa vain yhdessä tai kahdessa pyrstön alapuolen jaokkeessa tai jossakin nivelistä. Ravun kuolinsyynä pidetään sienin erittämää myrkyä. Ravun kuollessa ja sienin ravinnon vähentyessä sienirihmat kasvavat ulos kuoresta ja niiden kärjistä kuroutuu suuria määriä kahden siiman avulla uivia, n. 1/100 mm:n kokoisia uimaitiöitä. Ne pyrkivät rapuja kohden näiden "hajujen" houkuttelemana ja tavoittaessaan uuden isännän itiöt kiinnittyvät sen kuoreen ja niistä kasvava sienirihma työntyy rapuun. Mikäli itiöt eivät löydä uutta isäntää, ne voivat koteloitua kolme kertaa mikä lisää niiden elinaikaa. Kaiken kaikkiaan itiöt voivat nykytiedon mukaan säilyä elossa vain

viikon verran veden ollessa kylmää. Pitkäikäisiä kestoitioita ei ole löydetty eikä ruttosieni näytä voivan elää muissa eläimissä kuin kymmenjalkaisissa (Decapoda) ravuissa. Rapuruttosientä ja sen elinkiertoa on lähemmin tarkasteltu muualla (Unestam ja Ajaxon 1979, Cerenius ja Söderhäll 1984, Smith ja Söderhäll 1986, Alderman ja Polglase 1988, Cerenius ym. 1988, Westman ym. 1991, Vogt 1999).

Suomessa (Järvenpää ym. 1986, Nylund ja Westman 2000) ja muualla (Unestam ja Weiss 1970, Vey ym. 1983, Alderman ym. 1987, Matthews ja Reynolds 1990) tehdyt tartuntakokeet osoittavat että sairastunut rapu kuolee 1-3 -viikon kuluttua tartunnasta veden lämpötilasta ja tartunnan voimakkuudesta riippuen. Etenkin talvella, kylmän veden aikaan, rutto etenee erittäin hitaasti ja ravut kuolevat joukolla yleensä vasta keväällä veden lämmitessä.

Uusien geneettisten tekniikoiden (RAPD-PCR-menetelmä) avulla on todettu, että ruttosienestä on useita eri kantoja (Huang ym. 1994, Dieguez-Urbeondo ym. 1995, Oidtmann ym. 1999, Oidtmann ym. 2002a) ja näitä on eri aikoina tuotu Eurooppaan pohjoisamerikkalaisten rapujen mukana (Lilley ym. 1997, Vogt 1999). "Alkuperäisen" Eurooppaan 1860 levinneen ruttosienen jälkeen Ruotsiin tuli uusi kanta 1960-luvulla Pohjois-Amerikasta tuotujen täplärapujen mukana. Tämän kannan on todettu levinneen eurooppalaisiin rapulajeihin "alkuperäisen" ruttokannan lisäksi. Kolmas kanta levisi niin ikään Ruotsiin Kanadasta 1970-luvulla tuotujen täplärapujen mukana ja neljäs kanta levisi Espanjaan sinne tuodun *Procambarus clarkii* -lajin (punarapu) mukana. Näistä kahden viimeisimmän kannan ei toistaiseksi ole todettu levinneen eurooppalaisiin rapulajeihin (Vogt 1999).

Alkuperäistä, v. 1860 Eurooppaan ja edelleen v. 1893 Suomeen levinnyttä kantaa nimitetään ns. jokiraputyypiksi (Itä- ja Keski-Suomessa esiintyvä tyyppi) ja täplärapujen mukana tullutta uudempaa kantaa nimitetään ns. täpläraputyypiksi. Suomalaisesta jokiravusta eristettiin täpläraputyypin rapurutto ensimmäisen kerran vuonna 1998 (Vennerström ym. 1998). Sittemmin, yksistään vuosina 2001-2003, on täpläraputyypin rapurutto määritetty EELA:n raputautitutkimuksissa kahdeksasta kotimaisesta jokirapukannasta. Näissä tapauksissa rapurutto näyttäisi siis olevan suoraan tai välillisesti peräisin täpläravulta. Suomessa on siten ainakin kahta eri kantaa olevaa *A. astaci* -sientä. Suomeen Pohjois-Amerikasta vuosina 1967-1969 tuotujen ensimmäisten täplärapujen havaittiin olevan osin ruttoa kantavia (Nylund ja Westman 1983, 1995b, 2000). Rapuruton täpläraputyypin on voinut levitä myös myöhempien Ruotsista tuoduilla täpläravun poikasilla tehtyjen istutusten mukana. Toistaiseksi ei tiedetä eroavatko eri ruttokannat toisistaan myös jossain muussa suhteessa kuin rakenteeltaan. Täpläraputyypin aiheuttamia jokirapukuolemia esiintyy lähinnä täplärapujen istutusalueella ja vain satunnaisesti Itä- ja Keski-Suomessa. Jokiraputyypin aiheuttamat jokirapukuolemat ovat keskittyneet täplärapualueen ulkopuolelle.

Vesialueelle levinnyt rapurutto aiheuttaa lämpimän veden aikaan jokirapujen joukkokuoleman yleensä 2-3-viikon kuluttua tartunnasta. Rapuruton esiintyminen havaitaan tyyppillisesti vasta ravustuskauden alkupuolella rapusaaliin voimakkaasta, yhtäkkisestä vähenemisestä. Tällöin rutto on yleensä tullut alueelle heti ravustuskauden alkupäivinä tai sitä ennen esim. salaravustuksen mukana. Talvella, kylmän veden aikaan, rutto etenee erittäin hitaasti ja myöhään

edellisenä syksynä vesialueelle levinnyt rutto saattaa tappaa valtaosan jokiravusta vasta keväällä veden lämmitessä jäidenlähdon jälkeen. Kuolleet ravut häviävät nopeasti hajotessaan pohja-aineksen sekaan eikä niitä sen vuoksi yleensä enää nähdä myöhemmin kesällä. Ruttoa voidaan myös epäillä, kun rantavedessä näkyy joukoittain, yleensä selällään makaavia kuolleita jokirapuja. Epäilyksiä rapurutosta vahvistaa myös se, että kalakuolemia ei samanaikaisesti havaita.

Rapuruton oireet ovat yhteydessä sienien kehittymiseen ja leviämiseen ravussa. Muutamia päiviä ennen kuolemaa ravut liikkuvat horjuen raajat ojennettuna nk. puujalkakäyntiä pyrstö usein vatsan alle käännettynä. Rapu kaatuilee ja makailee kyljellään tai muuten epätavallisissa asennoissa. Rapu myös rapsuttaa itseään kävelyraajoillaan pitkä aikoja ilmeisesti sienien aiheuttaman ärsytyksen vuoksi. Vedestä ylös nostettu rapu on velto eikä pysty pitämään saksiaan kohollaan. Ravut tulevat esiin piilopaikoistaan ja ovat liikkeellä jopa täydessä päivänvalossa. Pako- ja puolustusrefleksejä ei sairailta ravuilla enää ole. Ravun veri (hemolymfa) muuttuu joskus kirkkaasta, hieman sinertävästä, tummanruskeaksi. Raajojen nivelten ja pyrstön alapuolen ohuessa kuoressa saattaa näkyä sienitartunnan aiheuttamia kellertäviä läikkiä. Mainitut näkyvät oireet eivät riitä kuitenkaan ruton toteamiseen varmuudella, vaan tähän tarvitaan tarkempia tutkimuksia joita tehdään EELA:ssa elävistä, mutta oireellisista ravuista. Rapuruton määrittäminen on perustunut mikroskopointiin, sieniviljelyyn ja tartuntakokeisiin (Westman ym. 1991). Altistuskoea käytettiin Kuopion EELA:ssa 1998-2000. Molekyylibiologiset menetelmät (Oidtmann ym. 2002a) antavat tartunta- ja altistuskokeita luotettavamman tuloksen, mutta ne otettiin rutiinikäyttöön EELA:ssa vuonna 2001 (lähemmin luku 3.5).

Määrittämiä varten tehtävissä rapuruttoviljelyissä on todettu rapuruttosienien (*A. astaci*) kasvavan elatusalustoilla hitaammin kuin eräät muut *Aphanomyces*-sukuun kuuluvat sienet. Tämä rapuruttosienien hidaskasvu verrattuna muihin sieniin ja vesihomeisiin osaltaan vaikeuttaa rapuruttomäärittämiä ja saattaa usein olla syynä niiden epäonnistumisiin (Oidtmann ym. 1998). Lisäksi näytteeksi lähetetyt ravut ovat liian usein pitkään kuolleen olleita, mädäntyneitä ja siten erittäin huonosti näytteeksi soveltuvia. Näytteiden lähettämisestä on olemassa yksityiskohtaisia ohjeita (Westman ja Nylund 1977, 1985, Tulonen ym. 1998, Kilpinen 2003).

Pienikokoisten uimaitiöiden itsenäinen liikkumiskyky on vähäinen, joten veden virtailut ovat tärkeitä itiöiden tehokkaalle leviämiselle. Tämän vuoksi virtavesissä ruttoalueen alapuoliset rapukannat saavat yleensä varsin pian tartunnan. Tutkimuksia siitä kuinka pitkälle alajuoksulle päin itiöt pystyvät virtausten mukana leviämään ja tarttumaan rapuja ei kuitenkaan näytä olevan. Ruton eteneminen yläjuoksulle päin, samoin kuin leviäminen järvissä, ei tapahdu itiöiden itsenäisen liikkumisen avulla, vaan pääasiassa sairastuneiden rapujen, niitä syövien eläinten sekä ihmisen välityksellä. Ravuilla itsessään on ilmeisesti huomattava merkitys ruton levittäjänä, koska ne syövät halukkaasti sairastuneita ja puolustuskyvyttömiä lajikumppaneitansa. Ruttosienien etenemisen laajuutta ja nopeutta on vaikeata ennakoita arvioida, koska se riippuu monista seikoista. Rapujen liikkumista rajoittavat esteet muodostavat ilmeisesti tehokkaan esteen myös rapuruton etenemiselle. Rapurutto voi kuitenkin levitä esteiden ohi esim. saastuneiden pyydysten välityksellä. Ruton leviämistä voivat ehkäistä kosket, putoukset, padot ym. samoin kuin riittävän laajat ra-

vuttomat alueet. (Westman ja Nylund 1985, Westman ym. 1991, Tulonen ym. 1998, Kilpinen 2003).

Lukemattomista rapuruttoa koskevista havainnoista huolimatta tiedetään sen etenemisnopeudesta edelleen varsin vähän. Suomessa on tarkempia tutkimuksia tehty vain kahdella alueella. Pihlajaveden reitillä (Westman ja Nylund 1979) rapuruton havaittiin leviävän pääasiassa sairastuneiden rapujen välityksellä keskimäärin 3 km:n vuosivauhdilla vesistöä ylöspäin. Teuronjoella ruton todettiin etenevän ylävirtaan n. 1 km:n matkan 1-1,5 kesäkuukauden aikana (Nylund ym. 1993).

Rapurutto ei pysty itsenäisesti tai rapujen välityksellä leviämään vesistöstä toiseen. Oletettavasti linnut ja myös muut rapuja syövät eläimet saattavat rantamatalaan kuolleita rapuja syödessään ja kuljettaessaan levittää ruttoa laajastikin. Rapurutto näyttää tuhoutuvan esim. nisäkkäiden läpi kulkiessaan (Oidtmann ym. 2002b), mutta tarkempia tutkimuksia eläinten merkityksestä ruton levittäjänä ei kuitenkaan tekijöiden tiedossa ole. Useimmiten rapurutto leviää vesistöissä ja vesistöistä toiseen ihmisen toimesta saastuneiden rapumertojen, sumpujen ja muun pyyntikaluston välityksellä sekä tartunnan saaneiden rapujen ja nykyisin myös ruttoa kantavien täplärapujen siirtojen välityksellä. Rapurutto voi levitä myös kalastusvälineiden kuten verkkojen, rysien ja veneiden välityksellä sekä kalaistutusten mukana joko kuljetusvedessä tai kalan limassa. Rapuruton leviämistä edistää tartunnan saaneiden rapujen oireeton aika (Westman ja Nylund 1985, Alderman ym. 1987, Matthews ja Reynolds 1990, Westman ym. 1991, Tulonen ym. 1998, Oidtmann ym. 2002b, Kilpinen 2003).

Rapuruttovesissä toisinaan rapukannan häviämisen jälkeen tavattavat yksittäiset jokiravut eivät valitettavasti ole uuden ruttoa kestävänsä kannan alku, vaan ne ovat syystä tai toisesta välttyneet ruttotartunnalta, esim. oleskelemalla jossain sivupurossa, ojassa tai kauempana rannasta olevan saaren ympärillä jonne ruttotiöt tai sairastuneet ravut eivät ole levinneet (Fürst 1995). Eräät havainnot viittaavat siihen, että heikon tartunnan saaneet yksilöt voisivat selviytyä hengissä ja jäädä ruttoveteen. On kuitenkin epäselvää, ovatko tällaiset jokiravut mahdollisesti rapuruttoa vedessä ylläpitäviä yksilöitä. Vesissä, joissa jokirapukanta on harva, ruttosieni kykenee ainoastaan hitaasti leviämään yksilöstä toiseen. Tällaista mm. reittivesissä ja muissa suurissa vesistöissä usein havaittua tilannetta, jossa ruttoa tavataan jatkuvasti vesistön jossain osassa, kutsutaan "krooniseksi rapurutoksi". Tämä lienee monissa tapauksissa syy saman vesistön muihin osiin tehtyjen jokirapustutusten epäonnistumisiin ja muodostaa joka tapauksessa merkittävän riskin ruton uudelle puhkeamiselle rapujen leviämisen tai ihmisen välityksellä vesistöön syntyneeseen uuteen rapukantaan.

Täpläravun saadessa ruttotartunnan kuoren sisään tunkeutunut ruttosieni aiheuttaa voimakkaan puolustusreaktion, joka ehkäisee sienirihman kasvua ja leviämistä. Ruton tartuntakohdassa täpläravun puolustusmekanismi muodostaa sienien leviämistä rajoittavan mustanruskean melaniinipigmenttikasautuman. Selvästi näkyviä ruskeita täpliä on useimmiten katkenneiden raajojen kärjissä, joista sieni on tunkeutunut täpläravun kuoreen. Vaikka tartunnan saanut täplärapu itse kestäisikin tautia, se voi olla ruttosienen kantaja ja levit-

täjä. Kun ruttoinen täplärapu stressaantuu jostain syystä, ruttosieni kasvaa ulos kuoresta ja muodostaa ruttoa levittäviä itiöitä (Cerenius ym. 1988).

Melaniinitäplät ovat varsin vahva osoitus rutosta (Järvenpää ym. 1986, Söderhäll 1988, Nylund ja Westman 2000), mutta niiden puuttuminen ei kuitenkaan varmuudella merkitse, että tällainen yksilö olisi vapaa rutosta koska täplät voivat hävitä kuorenvaihdon yhteydessä (Fürst ja Boström 1978, Söderhäll 1988, Westman 2000). Erityisesti poikasilla, jotka vaihtavat kuorta tiheään, täplät usein puuttuvat. Mikäli istutuksiin käytettävien täplärapujen rutottomuus halutaan varmistaa, on se tehtävä tartuntakokeilla (Järvenpää ym. 1986) tai muilla menetelmillä (Alderman ja Polglase 1986, Söderhäll 1988). Rapuruton leviämisen estämiseksi on istukkaiden oltava peräisin vesistä tai viljelylaitoksesta, jossa ne ovat pitkään eläneet samoilla alueilla tai altaissa jokirapujen kanssa osoituksena niiden rutottomuudesta (Nylund ja Westman 2000). Muulta peräisin olevia täplärapuja tulee aina kohdella sillä varovaisuudella kuin ne olisivat rapuruton kantajia.

Aina siitä lähtien, kun täplärapuja ensimmäisen kerran tuotiin Eurooppaan, on väitelty siitä kestäkö se todella ruttoa ja voiko se siten korvata ravun ruttosisissa vesissä. Eräät tutkijat (Persson ja Söderhäll, 1983, Smith ja Söderhäll 1986, Cerenius ym. 1988, Söderhäll 1988) ovat väittäneet, että täplärapu ei kestäisi niin hyvin ruttoa kuin mitä aikaisemmin on esitetty ("highly resistant", Unestam ja Söderhäll 1977). Unestamin mukaan (1969b) täplärapu on n. 1000 kertaa vastuskykyisempi kuin jokirapu (infektio veden välityksellä akvaario-olosuhteissa). Toisaalta on myös esitetty, että täpläravun vastustuskyky olisi jopa heikentynyt (Persson ja Söderhäll 1983). Jos näin olisi, niin rutto muodostaisi vakavan esteen täplärapujen istutuksille ruttovesiin. Samanlaisia näkemyksiä on esitetty myös Suomessa (Rantamäki 1990a, 1990b).

Vaikka eräissä RKTL:n tutkimusjärjissä on seurattu ruttoa kantavia täplärapukantoja jo yli 30 vuotta, ei taudin ole havaittu mitenkään vaikuttaneen täplärapukantoihin eikä rutan aiheuttamia laajoja kuolemia ole myöskään havaittu (Nylund ja Westman 2000, Westman 2000). Siten normaalioloissa Suomeen tuotetuilla täplärapukannoilla on hyvä rutankestävyys. On kuitenkin havaittu, että jonkin muun tekijän heikentämä täplärapuyksilö voi kuolla ruttotartunnan seurauksena. Ruotsissa on todettu poikkeuksellisissa olosuhteissa muutamia laajoja täplärapukuolemia (Persson ja Söderhäll 1983, Persson ym. 1987, Cerenius ym. 1988), mutta kannat ovat elpyneet muutamassa vuodessa (Fürst ja Boström 1978, Svärdson ym. 1991). Suomessa on vuoteen 2000 mennessä todettu yksi täplärapujen joukkokuolema. Vuonna 1996 Karjalohjan Puujärven täplärapukannasta arvioitiin jopa 50-70 %:n kuolleen järveen levinneen rapurutan seurauksena (Tulonen ym. 1998). On esitetty, että Puujärvessä täplärapujen rinnalla esiintyneen jokirapukannan kuoleman aiheuttama poikkeuksellisen suuri itiömäärä johti akuutin rapuruton puhkeamista myös täplärapuilla, jonka seurauksena heikoimmat yksilöt menehtyivät. Järven täplärapukanta on kuitenkin vahvistunut, mutta jokiravut hävisivät pysyvästi (Tulonen ym. 1998). Toisaalta rutan esiintyminen täplärapuissa varmistaa valinnan kautta niiden hyvän rutankestävyyden säilymisen. Viime vuosina havainnot täplärapukantojen eriasteisista taantumisista ovat kuitenkin lisääntyneet.

Edellä mainittujen havaintojen mukaan on ilmeistä että täplärapuja kuolee luonnonoloissa jatkossakin rutan ja jonkin muun stressitekijän yhteisvaikutuk-

sesta. Joukkokuolemat näyttävät vaativan poikkeuksellisia olosuhteita ja ne jäänevät suhteellisen harvinaisiksi. Asian tärkeydestä johtuen tarvitaan lisätutkimuksia erilaisten stressitekijöiden vaikutuksista täpläravun rutonkestävyyteen ja kannanvaihteluihin.

Rapuruton torjumiseksi ei ole onnistuttu kehittämään luotettavia käytännössä toimivia menetelmiä. Ruotsissa ajoittain paljon huomiota saaneet torjuntamenetelmät, joissa sairastuneiden rapujen eteneminen pysäytetään sammuttamattomalla kalkilla tai sähköaidoilla (Söderhäll ym. 1977), eivät sovellu hyvin käytäntöön. Niiden käyttö ei ole sen vuoksi yleistynyt. Kuten jo todettu ei ruttoa kestäviä jokirapukantoja ole tavattu, vaan kaikki riittävän vahvan tartunnan saaneet yksilöt menehtyvät. On myös ehdotettu että geneettisillä menetelmillä kehitettäisiin ruttoa kestäviä jokirapukantoja. On otettava huomioon, että vaikka tällainen muunneltu jokirapukanta joskus saataisiinkin kehitettyä, se olisi ruttosienen levittäjä ja siten myös uhkaisi ”alkuperäistä” rutolle herkkää jokirapua. Sillä ei myöskään olisi täpläravun raputalouden kannalta hyviä kasvu-, tuotto-, pyyntikestävyys ym. ominaisuuksia. Lisäksi geneettisesti muunneltujen eliöiden (GMOs) päästämisestä luontoon tunnetaan yhä suurempaa huolta mm. monien kansainvälisten järjestöjen taholta (ICES, FAO/EIFAC, IAA) (lähemmin Gherardi ja Holdich 1999, Westman ja Savolainen 2001).

Koska rapurutto leviää pääasiallisesti ihmisen toimesta saastuneiden mertojen ja muun pyyntikaluston sekä tartunnan saaneiden rapujen ja täplärapujen istutusten välityksellä, on tärkein torjuntamuoto estää ruton leviäminen ruttovesistä tuottoisiin jokirapuvesiin. On toissijaista ovatko ruttovedet ”tavallisia” eli jokirapuvesiä tai täplärapuvesiä. Ruton leviämisen ehkäisemiseksi olisi tehokkainta eristää sen esiintymisalueet kieltämällä ravustus, rapukauppa ja molempien rapulajien siirrot näiltä alueilta, mutta käytännössä tällaisia toimenpiteitä olisi hyvin vaikea toteuttaa. Välttämättömänä varotoimenpiteenä on merrat ja muu kalusto ehdottomasti desinfioitava siirrettäessä niitä vedestä toiseen kaikkialla maassa riippumatta siitä, onko ruttoa todettu pyyntivedessä vai ei. Rapuruton torjuntaa mm. pyyntikaluston desinfiointimenetelmiä on lähemmin tarkasteltu muualla (esim. Westman ja Nylund 1985, Westman ym. 1991). Lisäksi rajoittamalla täplärapuistutukset vesistöihin, joissa jo entuudestaan on rapuruttoa kantava täplärapukanta tai käyttämällä istutuksiin vain todistetusti ruttovapaita kantoja voidaan osaltaan vähentää ruton leviämisriskejä uusiin vesiin.

2.3.2 Palovammatauti (*Ramularia astaci*)

Palovammataudin (”Brandfleckenkrankheit”, ”Burn spot disease”) aiheuttaa jokiravulle *Ramularia astaci* -sieni ja maamme itärajan eräissä vesissä satunnaisesti tavattavassa kapeasaksiravussa (*Astacus leptodactylus*) *Cephalosporium leptodactyli* -sieni (lähemmin Vogt 1999, Evans ja Edgerton 2002). Myös eräät *Fusarium* -sienet aiheuttavat ravuilla palovammatautia muistuttavia oireita (Alderman ja Polglase 1988).

Palovammatauti havaittiin Suomessa ensimmäisen kerran vuonna 1977 (Westman ja Nylund 1978). Sairastuneen ravun kuoressa on pyöreähköjä, mustanruskeita tai mustia, usein punareunaisia, palovammaa muistuttavia 10-20 mm:n kokoisia laikkuja. Joskus ravun kuoreen on syöpynyt reikä. Laikut

näkyvät erityisen hyvin keitettyssä, punaisessa ravussa. Taudin määrittäminen edellyttää tarkempaa tutkimusta, koska samantapaisia, tulehtuneita laikkuja voi ravun kuoreen syntyä myös vahingoittumisen seurauksena (Westman ja Nylund 1978, 1985).

Palovammatauti on mm. Virossa, Liettuassa ja monissa Keski-Euroopan maissa yleinen, mutta meillä se näyttäisi olevan harvinainen raputauti. Sen vahingollisuudesta on hyvin erilaisia tietoja (lähemmin Westman ja Nylund 1978). Palovammataudin ei yleensä katsota aiheuttavan rapujen joukko-kuolemia mutta se heikentää ravun vastustuskykyä muihin tartuntoihin. Suomessa ei toistaiseksi ole havaintoja taudin vahingollisuudesta. Ainoa tunnettu torjuntakeino on sairaiden rapujen hävittäminen.

2.4 Alkueläimet

Alkueläimiä (Protozoa) on todettu ravuissa runsaasti sekä loisina että päällysvieraina (epibiontteina), jotka käyttävät rapua sopivana elinalustana yleensä vahingoittamatta isäntäänsä. Rapujen kuoreessa ja kiduksissa esiintyvien lukuisten alkueläinryhmien (mm. *Hyalophysa*, *Epistylis*, *Zoothamnium*, *Macrobrachium*, *Opercularia*, *Cothurnia*, *Lagenophrys*, *Acineta*, *Vorticella*) on todettu kuitenkin voivan olla ravuille haitallisia runsaasti esiintyessään sekä olosuhteissa, joissa rapujen vastustuskyky on heikentynyt (Johnson 1977, Scott ja Thune 1986, Evans ja Edgerton 2002). Suomessa ei näiden alkueläinryhmien yleisyydestä ja haitallisuudesta ole julkaistu tarkempia tutkimuksia.

Suomessa on todettu ainoastaan yksi alkueläimen aiheuttama varsinainen raputauti, valkopyrstötauti ("porcelain disease"), jonka aiheuttaa itiöeläimiin kuuluva *Thelohania contejeani* (Sporozoa, Microsporidia). Loinen todettiin ensimmäisen kerran Suomessa vuonna 1965 (Sumari ja Westman 1970). *T. contejeani* -loista on tavattu useissa eurooppalaisissa rapulajeissa ja sillä on laaja levinneisyys (Vogt 1999, Evans ja Edgerton 2002). Suomessa valkopyrstötautia on tavattu lukuisissa jokirapukannoissa, mutta sairastuneiden rapujen määrä on vähäinen. Löytöpaikkojen sijainti maan eri osissa viittaa siihen, että loinen ei olisi uusi tulokas, vaan on todennäköisesti esiintynyt meillä jo pitkään. (Lahti ja Lindqvist 1975, Nylund ja Westman 1976, Westman ja Nylund 1978). Tästä johtuen taudin merkitys maamme raputaloudelle lienee vähäinen. Viljelyssä sen infektoimien yksilöiden määrä voi nousta korkeaksi (Westman ja Nylund 1978, Vogt 1999, Evans ja Edgerton 2002), joten loinen voi aiheuttaa huomattaviakin taloudellisia menetyksiä. Valkopyrstötautia ei toistaiseksi ole tavattu täpläravussa missään Euroopan maassa. Taudin vastustamiseksi ei tunneta muuta keinoa kuin sairaiden rapujen poistaminen ja hävittäminen.

Sairastuneen ravun pyrstön alapuoli tulee valkoiseksi taudin loppuvaiheessa, noin puolen vuoden kuluttua tartunnasta. Väri johtuu ohuen kuoren läpi kuuluttavista itiöeläimistä, jotka elävät ravun lihaksistossa hajottaen lihassyitä. Taudin kulku on hyvin pitkälinen, jopa yli vuoden. Tartunta johtaa lopulta ravun kuolemaan. Taudin loppuvaiheessa ravun lihasvoima heikkenee loisen hajotettua suuren osan lihaksista. Tämä vähentää ravun pako- ja puolustusmahdollisuuksia, jolloin muut ravut käyvät usein sairaan yksilön kimppuun. Onkin

ilmeistä, että *T. contejeani* leviää ravusta toiseen kannibalismien seurauksena vaikka loisen tartuntatavat ja elinkierto ovat vielä jossain määrin tuntemattomia. On mm. mahdollista, että sillä on jokin vielä tuntematon väli-isäntä (Vogt 1999).

T. contejeani -loisen määrittäminen vaatii mikroskooppisen tutkimuksen, koska eräät kuolleen ravun pilaantumislähtökohdat aiheuttavat joskus pyrstön alapuolelle samantyyppisen valkean värin kuin valkopyrstötauti. Sekaantumista voivat aiheuttaa myös rapunaaraan pyrstön alapuolen jaokkeissa lisääntymisvaiheessa näkyvät vaaleat limarauhaset.

2.5 *Psorospermium haeckeli*

Psorospermium haeckeli -loinen on yksisoluinen eliö, jonka elinkiertoa ja rakennetta ovat selvittäneet mm. Nylund ym. (1983), Nylund (1986), Nylund ja Westman (1995c), sekä Henttonen (1996). *P. haeckelin* taksonominen asema oli pitkään epäselvä (esim. Nylund ja Westman 1995c), mutta Ragan ym. (1996) luokittelivat eliön rDNA sekvenssien perusteella kolmen kalalaisen kanssa omaan systemaattiseen ryhmäänsä (DRIP's Clade). Tämä ryhmä sijoittuu sienikunnan ja eläinkunnan väliin. Loisella ei ole vielä suomalaista nimeä. Sen elinkierto ja tartuntatapa ovat monilta osin edelleen selvittämättä.

P. haeckeli -eliötä tavataan yleisesti kaikista eurooppalaisista rapulajeista ja sitä on myös tavattu ainakin kahdesta amerikkalaisesta rapulajista mm. täpläravusta (Alderman ja Polglase 1988, Henttonen 1996, Vogt ja Rug 1999, Evans ja Edgerton 2001). Suomessa eliö löydettiin ensimmäisen kerran vuonna 1975 (Nylund ja Westman 1978, Westman ja Nylund 1978.). Se näyttää esiintyvän hyvin yleisenä jokirapukannoissa sillä Henttonen (Henttonen 1996) tutkimista 29 eri vesien kannasta, eliötä tavattiin 22:ssa. Infektoituneita rapujen määrä vaihteli kannoissa muutamasta prosentista aina 100 % asti. Norjassa 78,6 % tutkituista jokirapukannoista oli infektoituneita ja tartunnan saaneiden yksilöiden määrä vaihteli 1,8-93,0 % (Taugbol ja Skurdal 1995).

Täpläravulla näyttää sen sijaan olevan hyvä vastuskyky eliötä vastaan. Suomessa *P. haeckeli* on tavattu toistaiseksi ainoastaan yhdestä täpläravusta viljelylaitoksessa (Nylund ja Westman 1995c). Myös Ruotsissa se on täpläravussa harvinainen (Svärdson ym. 1991, Svärdson 1992) ja sitä on Cereniuksen ja Söderhällin (1993) mukaan löydetty vain kahdesta luonnonvedessä esiintyvistä täplärapukannasta ja yhdeltä viljelylaitokselta. Ruotsissa on julkaistu tietoja jonka mukaan ruttoiset täpläravut kuolevat nopeasti kun ne saavat *P. haeckeli* tartunnan (Söderhäll 1988). Nämä havainnot on kuitenkin tehty täpläravuilla joihin *P. haeckeli* on jouduttu keinotekoisesti tartuttamaan injektioimalla eliötä täplärapuihin. Syytä täpläravun jokirapua parempaan vastuskykyyn ei tiedetä.

P. haeckeli on soikea, paksukuorinen, mikroskooppisen pieni eliö, jota voi esiintyä tartunnan saaneen ravun kaikissa kudoksissa mutta varsinkin lihaksistossa suuria määriä. Eliö ei yleensä aiheuta rapuun ulkoisia, silminnähtäviä oireita ja sen esiintyminen onkin varmistettava mikroskooppisesti. *P. haeckeli* vähentää rapujen vastuskykyä jolloin sairastunut yksilö ei enää pysty torju-

maan toissijaista taudinaiheuttajaa. Lisäksi eliön on todettu aiheuttavan lisääntynyttä kuolleisuutta rapujen kuorenvaihdon yhteydessä (lähemmin Westman ym. 1991, Vogt ja Rug 1999). Tämän vuoksi *P. haeckeli* on potentiaalinen uhka ravulle niin luonnossa, kuin myös viljelyssä. Loisen leviäminen, vahingollisuus rapukannoille sekä torjuntamahdollisuudet tunnetaan toistaiseksi huonosti

2.6 Matolaiset

Ravuissa on todettu myös mm. imumatoja (Trematoda) ja sukkulamatoja (Nematoda), pääasiassa kiduksissa, mutta niiden esiintymistä ja merkitystä ravuille ja rapukannoille tunnetaan huonosti (Alderman ja Polglase 1988, Evans ja Edgerton 2001).

Rapujen kuorella joskus tavattavat valkeat, 3-6 mm:n mittaiset, mittarimatojen tapaan liikkuvat madot ovat rapulaisia, harvasukamatojen ja juotikkaiden väli-
muotoja (Alderman ja Polglase 1988, Vogt 1999, Evans ja Edgerton 2001). Useimmat lajit ovat rapujen päällysvieraita, joista ei ole mainittavaa haittaa, mutta eräs Euroopassa esiintyvä laji imee verta kiduksista ja syö ravun kudoksia (Vogt 1999).

Suomessa on tavattu *Branchiobdella pentodonta* -niminen rapulaislaji muutamien vesien rapukannoista (Nurminen 1966a, 1966b, 1969). Pohjois-Amerikasta tuotetuissa täpläravuissa todettiin eräissä istutusvesissä kahta meillä aikaisemmin tuntematonta rapulaislajia, *Xironogiton instabilus* ja *Cambaricola* sp (Nurminen 1969, Kirjavainen ja Westman 1999).

2.7 Raputaudit ja rapukuolemat sekä niiden merkitys raputaloudelle

Erityisesti rapuruton aiheuttamat taloudelliset menetykset ovat huomattavat. Rapusaaliiden romahtaminen 1800-luvun lopun ja 1900-luvun alun vuotuisista arvioiduista 15-20 milj. ravusta muutamassa vuodessa 1-2 milj. rapuun johtui rapurutosta. Samalla hiipui rapujen tuottoisa vienti (Westman ja Nylund 1985, Westman ja Järvenpää 1991, Westman 1999). Mikäli nykyisiä rapusaaliita verrataan vuosisadan alun huippusaaliisiin, voidaan rapuruton aiheuttamien taloudellisten tappioiden arvioida olevan useita kymmeniä miljoonia euroja vuosittain eli suuremmat kuin kaikkien kalatautien aiheuttamat yhteiset vahingot (Westman ym. 1991). Brofeldt (1925) arvioi jo vuosien 1910-1925 välisen menetyksen rapusaaliissa olleen 150 milj. rapua eli nykyarvoksi muutettuna yli 300 milj. euroa. Rapuruton aiheuttamien nykyisten taloudellisten vahinkojen merkityksen arvioiminen on erittäin ongelmallista. On kyseenalaista, kuinka suurina rapusaaliit olisivat pysyneet ilman rapuruttoa, eikä toisaalta vuosittain menetetyistä rapukannoista juurikaan ole esitetty saalisarvioita. Yksittäistenkin hyvien rapujärvien vuotuisen saaliin arvo saattaa olla kymmeniätuhansia euroja. Taloudellisten arvojen lisäksi menetysten kohteena ovat myös osa vesien virkistysarvosta ja jokirapukantojen vähetessä myös vesien luonnonsuojelulliset arvot.

Monin paikoin rapukantojen heikkenemistä tai joukkokuolemia ovat rapuruton sijasta aiheuttaneet muut syyt, erityisesti vesien rakentaminen, jokien perkaukset, vesien säännöstely sekä rehevöityminen ja happamoituminen. Huomatavimmat vahingot ovat sattuneet erinomaisiksi rapuvesiksi tunnetuissa Pohjanmaan jokivesissä, joissa erityisesti 1960- ja 1970-luvuilla toteutettiin varsin laajoja ravun elinympäristöjä muuttavia vesistöitä (esim. Westman ja Nylund 1985). Ympäristön muutosten rapukannoille aiheuttamat julkaistut vahinkotapaukset on sisällytetty rapukirjallisuusluetteloon (Westman ja Manninen 2000).

Ympäristömuutokset muodostavat rapuruton ohella jatkuvastikin suurimman uhan niin joki- kuin täplärapukannoille. Tämä johtuu siitä, että ravut ovat luonnostaan varsin herkkä veden laadun ja muiden ympäristötekijöiden muutoksille. Tämä korostuu vielä sen vuoksi, että ravut elävät vesien pohjalla ja lisäksi suhteellisen kapealla rantavyöhykkeellä, johon monet toimenpiteet ja niiden haittavaikutukset erityisesti kohdistuvat. Ravuilla on hidasliikkeisenä eläimenä myös varsin rajalliset mahdollisuudet hakeutua nopeasti suotuisammille alueille elinympäristön huonontuessa. Monissa tapauksissa muuttunut elinympäristö on saattanut olla suurimpana esteenä rapukantojen palauttamiselle niiden häviämisen jälkeen. Ympäristön muutosten vaikutuksia rapuihin on lähemmin tarkasteltu muualla (esim. Westman 1985, Westman ja Nylund 1985, Tulonen ym. 1998, Edgerton ym. 2004).

3 Menetelmäkuvaus

3.1 Tietojen alkuperä ja niiden yhdistäminen

Raputautirekisterin tiedot perustuvat Riista- ja kalatalouden tutkimuslaitokseen vuosina 1965-1989 ilmoitettuihin ja määritettyihin tautitapauksiin. Lisäksi rekisteriin on sisällytetty Eläinlääkintä- ja elintarvikelaitoksen (EELA) tekemät määritykset sekä Työvoima- ja elinkeinokeskusten (TE-) ja ympäristökeskusten tiedonannot. Tietokantaan on myös otettu mukaan aikaisemmin mainitun rapuruton esiintymisalueita koskevan selvityksen (Westman ym. 1973) tiedot sekä muut julkaistut tauti- ja kuolematiedot (Westman ja Manninen 2000). Osassa lähteistä aineisto perustuu vanhoihin havaintoihin, kyselytutkimukseen ja osassa eritasoisin, eri aikoina parhailla käytävissä olevilla menetelmillä tehtyihin määrityksiin. Huonoimmassa tapauksessa rapuruton määrittäminen tarkoittaa paikallisen ravustajan käsitystä rapukuoleman aiheuttajasta ja parhaissa tapauksissa määrittäminen perustuu EELA:ssa tehtyyn rapuruton geneettiseen tyyppitykseen. Tämän vuoksi eri raporttien rapuruttotapausten sekä RKTL:n ja EELA:n rapuruttomäärittelyjen rinnastettavuus on ongelmallista. Tässä raportissa ja raputautirekisterissä on samassa vesistöissä tehdyt havainnot yhdistetty vesistökohtaisesti samaan tietueeseen ja löytyvät samalta lomakesivulta raportista.

3.2 Paikkatiedot ja kartat

Järvien paikkatiedot on pääsääntöisesti haettu Suomen ympäristökeskuksen (SYKE) numeerisesta järvitietokannasta. Järvitietokannasta poimittuja paikkatietoja raputautirekisterissä on yhteensä 824 kpl (taulukko 1). Jokinimiä haettiin Maanmittauslaitoksen nimistörekisteristä. Tällöin havaintopaikkana on ilmoitetun kunnan alueella sijaitseva jokipiste, yleensä joen nimen sijainti kartalla. Nimistörekisteristä haettuja havaintopaikkoja tietokannassa on yhteensä 167 kpl. Mikäli havaintopaikkaa ei kyetty automaattisesti sijoittamaan, pyrittiin sille hakemaan paikkatietojen avulla, kartasto-ohjelmaa käyttäen paras mahdollinen sijainti. Kartasto-ohjelmien avulla sijoitettiin yhteensä 197 havaintopaikkaa. Mikäli havaintopaikkaa ei kyetty sijoittamaan kunnan alueella, käytettiin kunnan keskipistettä kuvaavaa kuntapistettä. Havaintopaikoista kuntapisteitä on yhteensä 80 kpl. Kuntatieto ja muut paikkatiedot puuttuivat yhteensä ainoastaan 13 havainnosta.

Taulukko 1. Havaintopaikkojen sijoittaminen kartalle.

Järvirekisteri	824
Karttaohjelmistot	197
Nimistörekisteri	167
Kuntapiste	80
Kuntatieto puuttuu	13

Koska isollakin järvellä on rekisterissä vain yksi piste, vaikkakin tarkka sellainen, näkyvät järven eri osissa tehdyt havainnot yhtenä pisteenä. Joet on paikannettu sen mukaan, missä jokinimet sijaitsevat kartalla. Tästä luonnollisestikin aiheutuu virhe paikannuksessa, sillä havaintotiedoista puuttuvat usein tarkemmat paikkatiedot, joiden mukaan havaintopisteen olisi voinut sijoittaa tarkemmin. Karttaohjelmistoilla haettujen havaintopaikkojen sijainnissa saattaa kulloinkin eri ohjelmistosta riippuen olla jopa 5-10 km suuruinen mittavirhe. Kuntapisteissä näkyvät saman kunnan alueella tehdyt havainnot yhtenä pisteenä. Edellä esitetyt paikkatietojen mittavirheet juurikaan eivät näy tässä julkaisussa käytetyssä mittakaavassa, mutta ne on huomioitava aineiston mahdollisessa jatkokäsittelyssä.

3.3 Vesistötunnus

Vesistötunnusta käytetään erottamaan toisistaan toisaalta yksittäisiä vesistöjä ja toisaalta valuma-alueiden ja vesistöalueiden muodostamia kokonaisuuksia. Valuma-alueella tarkoitetaan vedenjakajan rajaamaa kokonaisuutta, jolta joki tai puro kerää kaiken sateen kautta tulleen vetensä. Suurista valuma-alueista vesistöineen käytetään nimitystä vesistöalue. Nykyisin käytössä olevan vesistöaluenumeroinnin kehittäminen aloitettiin vuonna 1968. Vuonna 1971 saatiin vesistöaluenumerointi päätökseen ns. toisen jakovaiheen jaon osalta. Valuma-alueiden tarkennus ja ns. kolmannen jakovaiheen jako saatiin valmiiksi vuonna 1991, jolloin valmistui tässäkin työssä pohjana käytetty Numeerinen vesistöalurekisteri. Numeerisesta järvirekisteristä on järville saatu tarkka, nykyisen jaon mukainen vesistötunnus. Joilla ei toistaiseksi ole tarkkaa vesistötunnusta, joten jokien osalta on käytetty tarkinta mahdollista vesistöaluenumeroa. Niissä havainnoissa, joiden paikkatiedot ovat puutteelliset ja tarkkoja paikkoja ei ole pystytty löytämään, on jouduttu käyttämään usein toisen tai jopa ensimmäisen jakovaiheen numerointia. Ensimmäinen jakovaihe tarkoittaa päävesistöalueita, esim. Vuoksen vesistöaluetta. Toisaalta suurin osa tietokannan havainnoista on peräisin ja kirjattu ennen nykyisen vesistöaluejaon valmistumista. Tästä johtuen mukana on ollut paljon vanhempien järjestelmien mukaisia jakoja. Näiden mukaiset numeroinnit on pyritty korjaamaan aina kun se on ollut mahdollista.

3.4 Karttaesitykset ja liitetaulukko

Tietokantaan koottujen rapuruttohavaintojen perusteella taudin kulloinkin saastuttamat vedet on luetteloitu aakkosjärjestyksessä liitetaulukoissa. Jokaiselle havainnolle on ilmoitettu myös tarkemmat paikkatiedot, kuten vesistötunnus ja valuma-alue, mikäli ne ovat tiedossa. Paremman yleiskuvan saamiseksi raputautien esiintymisestä sekä rapuruton leviämishistoriasta ja esiintymisalueista, on ruttohavainnot sijoitettu myös karttoihin (kuvat 2-11).

3.5 Rapuruton määrittäminen ja luokittelu

Raputautirekisterin käytön kannalta suurin ongelma on rapuruton luokittelu. Rekisteri perustuu useisiin eritasoisiin ja -aikaisiin lähteisiin ja luokittelu on monelta osin tulkinnanvarainen. Tietokannassa rapurutto on lähteiden määrittäytulosten perusteella jaettu kolmeen luokkaan. Karttaesityksissä seuraavat luokat on kuitenkin yhdistetty yhdeksi luokaksi: rapurutto.

1. Varmistettu rapurutto. Lähteissä kuolinsyy on todettu rapurutoksi tai sen määrittäjä lausunut rapukuoleman varmaksi tai todennäköisimmäksi syyksi rapuruton.
2. Epäilty syy on rapurutto. Määrittäytuloksessa tai lausunnossa määrittäjä ei ole täysin varma diagnoosista, minkä lisäksi lähetetiedoista voidaan päätellä että kyseessä on ollut rapujen massakuolema.
3. Rapuruton mahdollisuutta ei voi sulkea pois. Määrittäytuloksessa tai lausunnossa ei varmuutta rapurutosta, mutta näytteessä kasvava sienirihmaa tai näyte on pilaantunut, jolloin selkeää tulosta ei saada. Lähetetietojen perusteella kyseessä on kuitenkin rapujen massakuolema, jolle ei ole esitetty muita syitä.

Rapurutoksi on määritetty myös havainnot, jotka on ilmoitettu raporteissa tai muissa kirjallisissa lähteissä. Niiden paikkansapitävyys on monissa tapauksissa kyseenalaista, mutta niissä olevat tiedot on kuitenkin päätetty käyttää sellaisenaan. Tästä syystä olisi oikeutettua monissa tapauksissa puhua rapukuolemista raputautien tai rapuruton sijaan.

Rapuruton diagnostiikassa on ollut suuria ongelmia ja käytetyt menetelmät ovat kehittyneet vuosien varrella. Varhaisimmat rapukuolemat on ainoastaan kyetty kirjaamaan ja päättelemään rapuruton aiheuttamiksi. Rapuruton määrittäminen tehtiin pitkään ainoastaan mikroskooppisesti, tunnistamalla rapurutorihmasto silmämääräisesti. Rapuruton määrittäminen varhaisemmillä menetelmillä on epäluotettava ja erittäin riippuvainen määrittäjän taidoista. Myöhemmin määrittäytuloksessa siirryttiin mikroskooppin lisäksi sieniviljelyyn ja tartuntakokeisiin. Nykyään määrittäytuloksessa tehdään Satu Viljamaa-Dirksin (kirjallinen tiedonanto) mukaan EELA:ssa elävistä, mutta oireellisista tai juuri kuolleista ravuista. Rapuruttosien esiintyminen todetaan viljelymenetelmällä, jossa ravusta siirrettyä sienirihmasto kasvatetaan elatusaineessa. Aikaansaadusta puhdasviljel-

mästä tehdään useita jatkotutkimuksia. Sienirihmaston itiöntikokeella varmistetaan sienen kuuluminen *Aphanomyces* -sukuun. Rapujen altistuskokeella osoitetaan eristetyn sienen taudinaiheutuskyky eli sienen olevan rapuruttoa aiheuttava *Aphanomyces astaci*. Altistuskoetta on käytetty Kuopion EELA:ssa 1998-2000. Rapuruton geneettistä tyyppitystä tutkittiin ja testattiin Kuopion EELA:ssa 1990-luvun lopussa ja rapuruttomäärityksissä se otettiin käyttöön vuonna 2001.

Nykyäänkään ei rapuruttoa saada kaikissa määrityksissä osoitettua. Syinä tähän ovat ennen kaikkea tutkimukseen soveltuvien rapujen saaminen näytteeksi etenkin ravustuskauden ulkopuolella. Usein näytteeksi saadut ravut ovat joko terveitä yksilöitä tai kuolleita ja jopa mädäntyneitä ja siten erittäin huonosti näytteeksi soveltuvia. Muita ongelmia ovat mm. sienien sekakasvu näytteessä ja sieniviljelyssä. Näistä syistä johtuen vain osa rapuruttotapauksista saadaan varmennettua raputautimäärityksin.

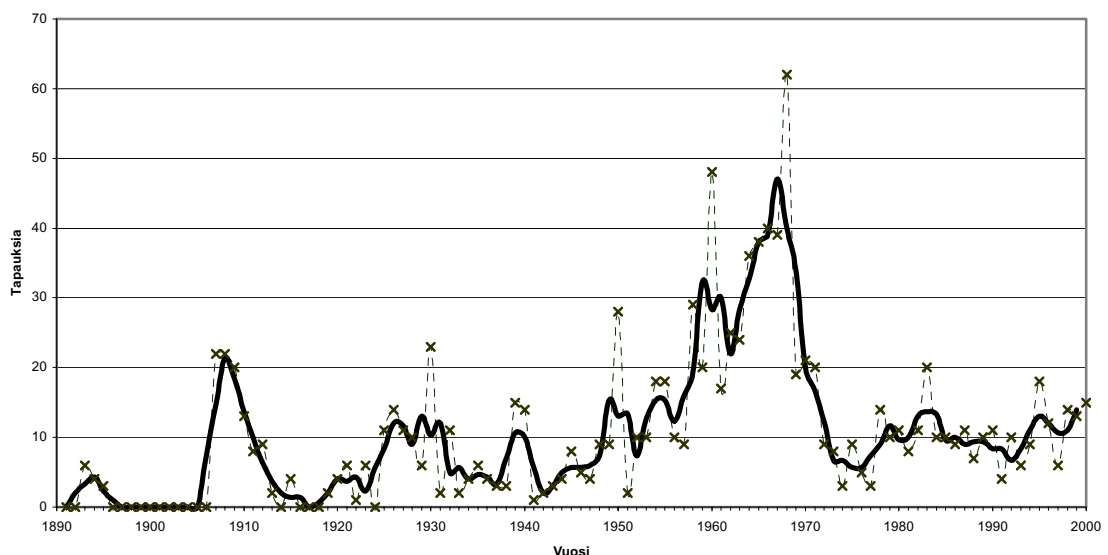
4 Rapukuolemat ja -taudit Suomessa

4.1 Rapurutto

4.1.1 Aineistosta ja sen luonteesta

Kuvassa 1 on vuosittaiset rapuruttotapaukset esitetty katkoviivalla. Aineistosta on helposti löydettävissä näennäisiä huippuja, jotka johtuvat aineiston luonteesta. Aineisto pohjautuu suurelta osin erilaisiin jälkikäteen suoritettuihin kyselyihin. Mikäli tarkkaa esiintymisvuotta ei ole pystytty muistamaan, sijoitetaan tapahtuma helposti ns. pyöreisiin vuosiin. Edellä mainittujen huippujen tasaukseksi rapuruttotapausten lukumäärästä on laskettu kolmen vuoden liukuva keskiarvo, joka on piirretty kuvaan vahvennetulla viivalla.

Huiput tasoittuvat tarkasteltaessa ruttotapausten lukumääriä vuosikymmenittäin (taulukko 2). Tällöinkin on nähtävissä etenkin 1960-luvun voimakas korostuminen, mikä johtunee ainakin osittain vuonna 1968 tehdystä raputiedustelusta (Westman ym. 1973). Kaikille kyselyille on tyypillistä, että ne korostavat lähimenneisyyttä kaukaisempien tapahtumien kustannuksella. 1950 ja 1960-luvuilla on rapuruttoa saattanut esiintyä aiempia vuosikymmeniä runsaammin, mutta kyselyssä tämä ero on vähintäänkin korostunut.



Kuva 1. Vuosittaisten rapuruttotapausten määrä vuosina 1893-2000. Tietokannassa esiintyvien tapausten määrä on piirretty kuvaan katkoviivalla. Vahvennetulla viivalla näkyy tapausten määrän liukuva keskiarvo kolmen vuoden ajalta.

Taulukko 2. Rapuruttotapauksia vuosikymmenessä vuosina 1893-2000.

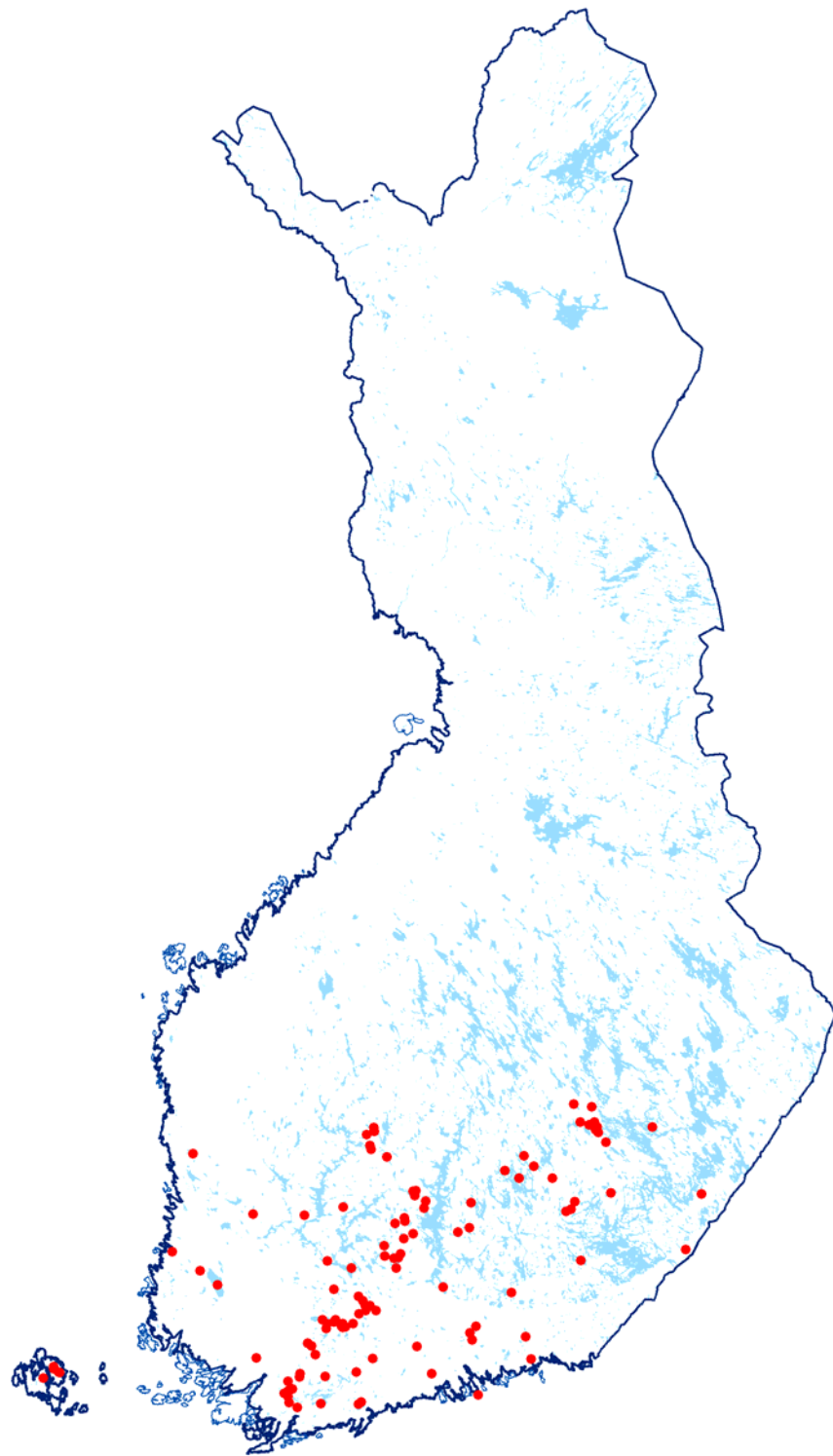
Vuosikymmen	Ruttotapauksia yht.
1890-luku	13
1900-luku	77
1910-luku	29
1920-luku	88
1930-luku	64
1940-luku	73
1950-luku	174
1960-luku	321
1970-luku	92
1980-luku	107
1990-luku	107

4.1.2 Rapuruton leviäminen Suomessa

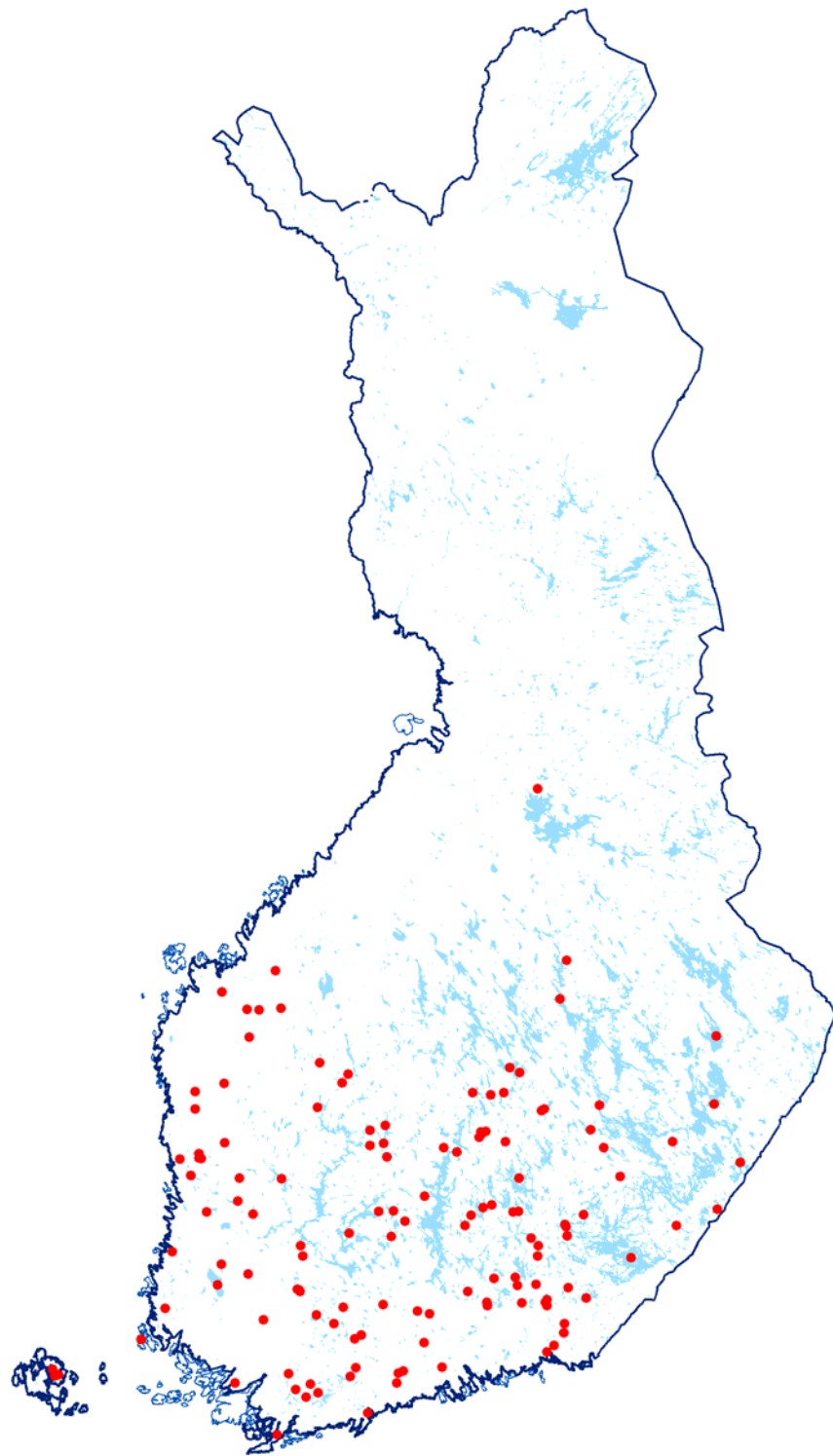
Rekisteriin koottujen havaintojen perusteella ensimmäiset rapuruttotapaukset todettiin Suomessa vuonna 1893 Vuoksen vesistöalueella, Vuoksessa, Saimaassa, Kärkingissä, Louhijärvessä, Someenjärvessä ja Suokunmaanjärvessä. Vuosina 1894-1895 ruttoa havaittiin Kymijoen vesistössä, Mäntyharjun reittiin kuluviissa Juolasvedessä, Lahnavedessä, Tarhavedessä sekä Sarkasessa. Vuoksen vesistössä tautia tavattiin Viipurin läänissä Kiimajärvessä, Pyhäjärvessä ja Pitkäsjärvessä. Vuosina 1896-1906 ei rekisterin mukaan ilmaantunut uusia rapuruttotapauksia. Todennäköisesti tautia on kuitenkin esiintynyt joissakin Vuoksen vesistöön kuuluvissa järvissä ja joissa, sillä vuonna 1907 tauti levisi Karjaanjoen, Eurajoen, Karvianjoen vesistöihin sekä rapuvesistä parhaimpaan eli Kokemäenjoen vesistöön. Järven (1910a, b, 1911) mukaan rapurutto levisi todennäköisimmin ravustajien välityksellä. Rekisterin mukaan rapuruttotapauksia oli vuosina 1907-1914 yhteensä 96 kpl, joista yksistään Kokemäenjoen vesistössä 52 kpl. Rapuruton esiintyminen 20 vuoden jaksossa on esitetty kartoissa kuvissa 2-7. Tämän nk. Kokemäenjoen suuren ruttokauden jälkeen tauti eteni toisaalta tartunnan saaneissa vesistöissä ja toisaalta se saastutti yhä myös uusia vesistöalueita. Vuoteen 1930 mennessä rapuruttotapauksia oli kertynyt jo kaikkiaan 207 kpl ja rapujen oli todettu kadonneen noin 170 rapuvedestä. Rapuruttoa oli esiintynyt yhteensä 15 päävesistöalueella: Vuoksen, Kymijoen, Koskenkylänjoen, Porvoonjoen, Mustijoen, Karjaanjoen, Kiskonjoen-Perniönjoen, Halikonjoen, Paimionjoen, Lapinjoen, Eurajoen, Kokemäenjoen, Karvianjoen, Suomenlahden ja Saaristomeren vesistöalueilla.



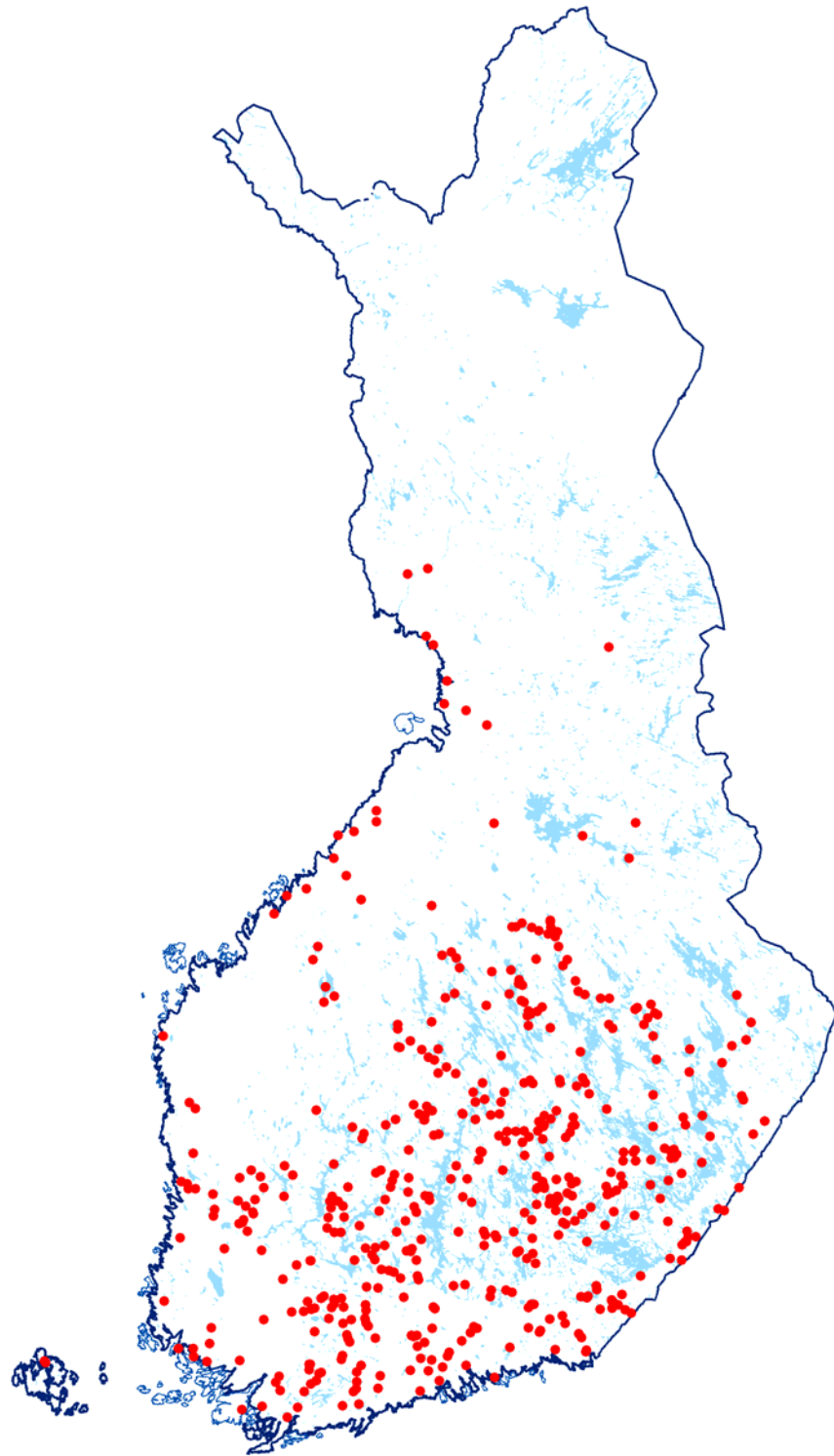
Kuva 2. Rapuruton esiintyminen suomessa vuosina 1893-1910.



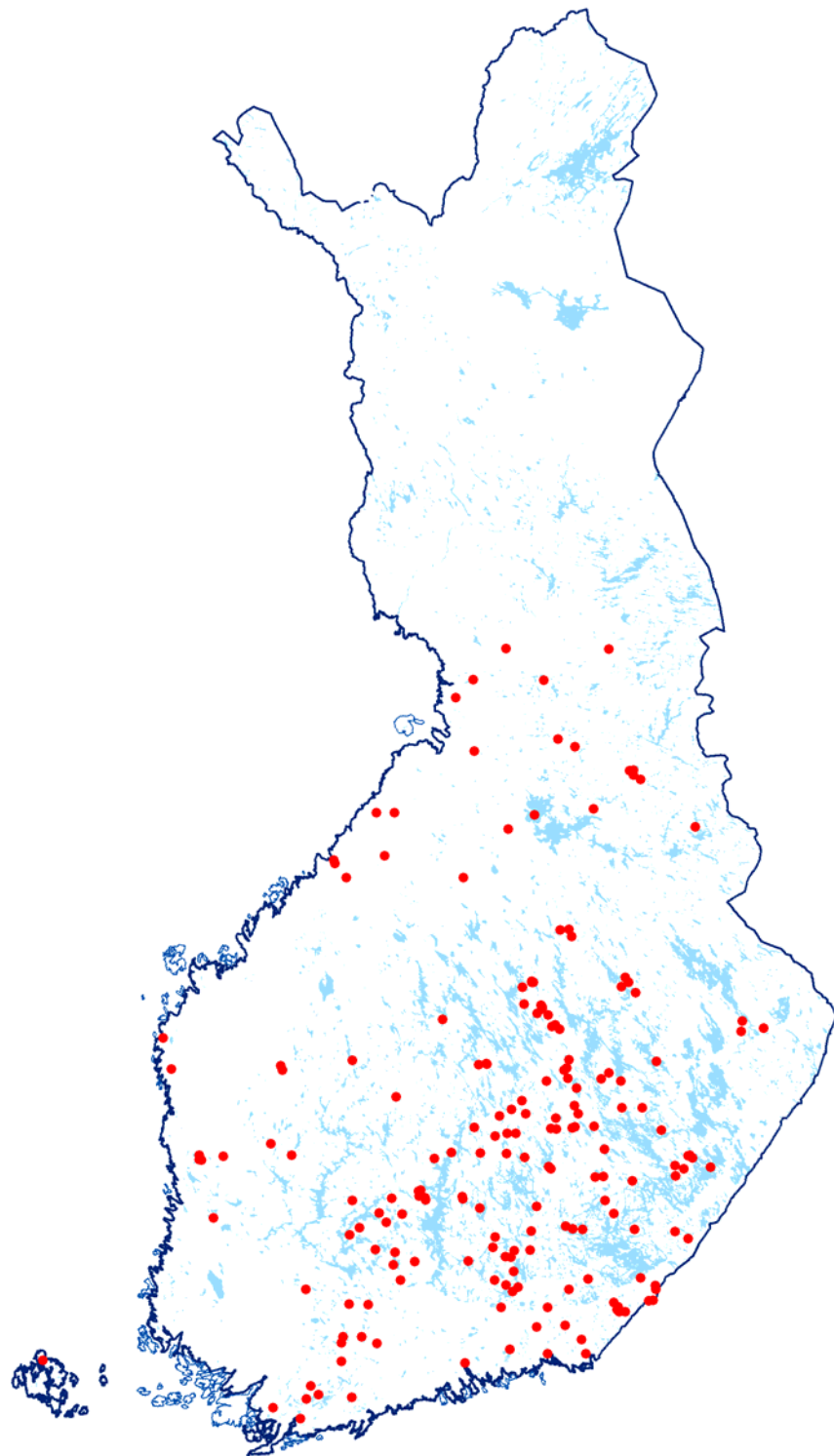
Kuva 3. Rapuruton esiintyminen suomessa vuosina 1911-1930.



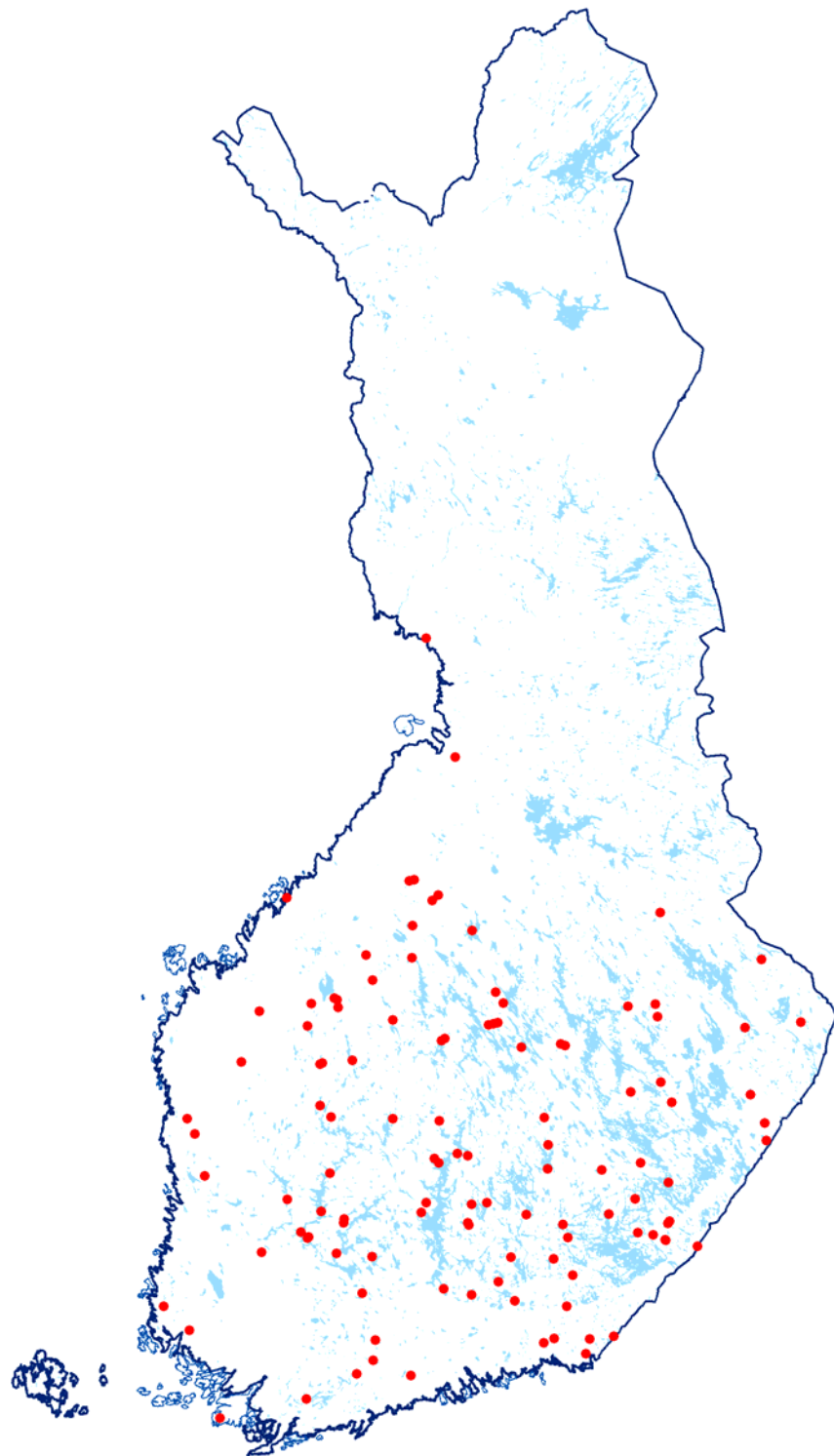
Kuva 4. Rapuruton esiintyminen suomessa vuosina 1931-1950.



Kuva 5. Rapuruton esiintyminen suomessa vuosina 1951-1970.



Kuva 6. Rapuruton esiintyminen suomessa vuosina 1971-1990.



Kuva 7. Rapuruton esiintyminen suomessa vuosina 1991-2000.

1930-luvulla rapurutto levisi 50 uuteen rapuveteen ja kaikkiaan sitä esiintyi 64 vesistössä seitsemällä vesistöalueella. Tärkeimmät menetetyt rapuvesistöt olivat Hiitolanjoen, Vantaanjoen, Kyrönjoen ja Lapuanjoen vesistöalueet. Seu-

raavalla vuosikymmenellä (1940-luvulla) rapuruttoa tavattiin yhteensä 73 rapuvedestä ja uusia esiintymisalueita olivat Tervajoen, Urpalanjoen, Sipoonjoen, Lapväärtinjoen ja Oulujoen vesistöalueet.

1950- ja 1960-luvulla rapuruttotapausten määrä lisääntyi voimakkaasti. 1950-luvulla rapuruttoa esiintyi 174 vesistössä ja 1960-luvulla jo 321 vesistössä. 1950-luvulla rapurutto levisi 13 uudelle vesistöalueelle: Hounijoen, Vilajoen, Vironjoen, Ilolanjoen, Siuntionjoen, Aurajoen, Hirvijoen, Purmonjoen, Lestijoen, Kalajoen, Pyhäjoen, Siikajoen ja Kiiminginjoen vesistöalueille. 1960-luvulla uusia tartunnan saaneita vesistöalueita oli 7: Kiteenjoki-Tohmajoki, Ähtävänjoki, Kruunupyynjoki, Perhonjoki, Iijoki, Kuivajoki ja Simojoki. Pohjanmaan kuulut rapujoet olivat siten yksi toisensa jälkeen saaneet rapuruton, mikä yhdessä lisääntyvän jokirakentamisen kanssa vähensi tuottoisan ravustuksen vain vähäiseen osaan entisestään.

Rekisterin perusteella rapuruttotapausten määrä pieneni 1970-luvulla. 1970-luvulla rapuruttoa esiintyi yhteensä 92 vesistössä ja rutto levisi Liminkaojan ja Kemijoen vesistöalueille. Kemijoen vesistöalueella rapurutto ei levinnyt 1980-luvulla, vaan 1970-luvun tapaukset näyttävät jääneen yksittäisiksi. 1980-luvulla rapuruttoa ei enää tavattu Kemijoen vesistöalueella, mutta uusia rapuruttotapauksia oli 107 kpl ja uusina esiintymisalueina olivat nyt myös Juustilan- ja Närpiönjoen vesistöalueet.

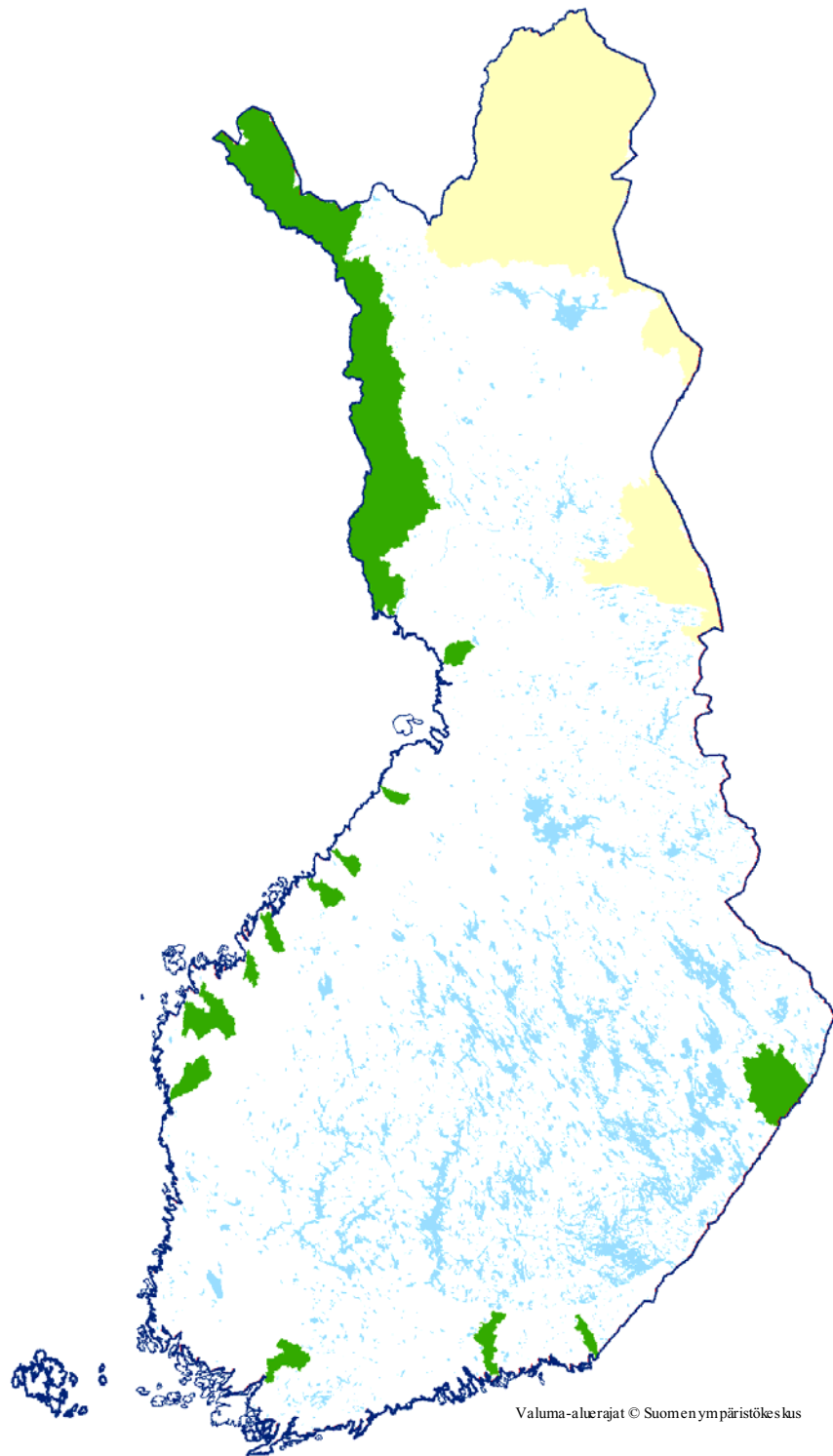
1990-luvulla rapuruttoa esiintyi yhteensä 107 vesistössä ja kokonaan uusia esiintymisalueita olivat Laajoen ja Temmesjoen vesistöalueet.

Rapuruton esiintymistiedoissa on lukuisia puutteita. Tarkat vuodet, jolloin rutto on levinnyt vesistöalueelta toiselle voivat vaihdella, mutta kuvaa ruton vääjäämättömästä etenemisestä se ei muuta. Suomen 74 päävesistöalueesta on ainoastaan 15 sellaista, joilla ruttoa ei ole koskaan todettu (taulukko 3). Pohjoiseen Jäämereen ja Vienanmereen laskevat seitsemän vesistöaluetta, joilla rapua ei tiettävästi esiinny sekä rannikkovesistöalueet on jätetty lukuun ottamatta. Rapurutto on siten vähitellen levinnyt ja hävittänyt rapukantoja suurimmasta osasta parhaista rapuvesistä.

Taulukko 3. Vesistöalueiden numerot ja nimet, joilla ei rekisterin mukaan ole esiintynyt rapuruttoa vuosina 1893-2000.

Nro	Nimi
1	Jänisjoki
10	Vaalimaanjoki
15	Taasianjoki
25	Uskelanjoki
38	Teuvanjoki
40	Maalahdenjoki
41	Laihianjoki
43	Kimo å
45	Kovjoki
50	Kälviänjoki
52	Pöntiönjoki
56	Piehinginjoki
62	Olhavanjoki
65	Kemijoki
66	Kaakamajoki
67	Tornionjoki
68	Teno
69	Näätäinjoki
70	Uutuanjoki
71	Paatsjoki
72	Tuulomajoki (latvaosat)
73	Koutajoki (latvaosat)
74	Vienan Kemi (latvaosat)

Suurin rapurutolta kokonaan säästyneistä päävesistöalueista on Tornionjoen vesistöalue. Kemijoen vesistöalueella rapuruttoa on esiintynyt ainoastaan kahdesti: Runkaus- ja Kaisajoen alueilla. Siten valtaosa Kemijoen suuresta vesistöalueesta on säästynyt rapurutolta. Rapurutolta säästyneet muut vesistöalueet ovat pieniä ja vähämerkityksisiä rannikkoalueen vesistöalueita. Rapurutolta kokonaan säästyneet vesistöalueet on merkitty karttaan kuvassa 8.



Kuva 8. Vesistöalueet, joilla rekisterin mukaan ei koskaan ole esiintynyt rapuruttoa on merkitty karttaan vihreällä värillä. Pohjoiseen Jäämereen ja Vienanmereen laskevat vesistöalueet, joilla rapua ei esiinny on merkitty karttaan keltaisella.

Rekisteriin kootuista lukuisista rapuruttoa koskevista havainnoista ja monista tautia koskevista selvityksistä (mm. Westman ja Manninen 2000) huolimatta on sen leviämisestä ja esiintymisestä eri aikoina sekä merkityksestä rapukantojen häviämiseen vaikeata muodostaa selväpiirteistä kuvaa. Tämä johtuu mm. siitä, että rapurutto on harvoin edennyt eri vesistöissä selvästi havaittavana rintamana, vaan se on lähinnä ravustuksen ja rapukaupan välityksellä yllättäen levinnyt sekä vesistöissä että vesistöistä toiseen usein jopa satojen kilometrien päähän lähimmästä tunnetusta ruttoalueesta. Lisäksi ehkä monetkin rapuruton aiheuttamiksi epäillyt rapukuolemat ovat saattaneet johtua muista tekijöistä, erityisesti jokien rakentamisesta ja vesien likaantumisesta. Rapukantojen voimakkain taantuminen tapahtui 1900-luvun alkupuolella, eikä näistä rapukuolemista ole enää saatavissa rapujen häviämisen syitä selventäviä lisätietoja. Toisaalta on ilmeistä, että monista vesistä ei ole tietoja mahdollisista rapuruttotapauksista. Ruttoon kiinnitetään kyllä runsaasti huomiota, kun se ilmestyy taloudellisesti tuottoisiin rapuvesiin, mutta etenkin pienissä, syrjäisissä latvavesissä se jää vain paikallisen väestön tietoon.

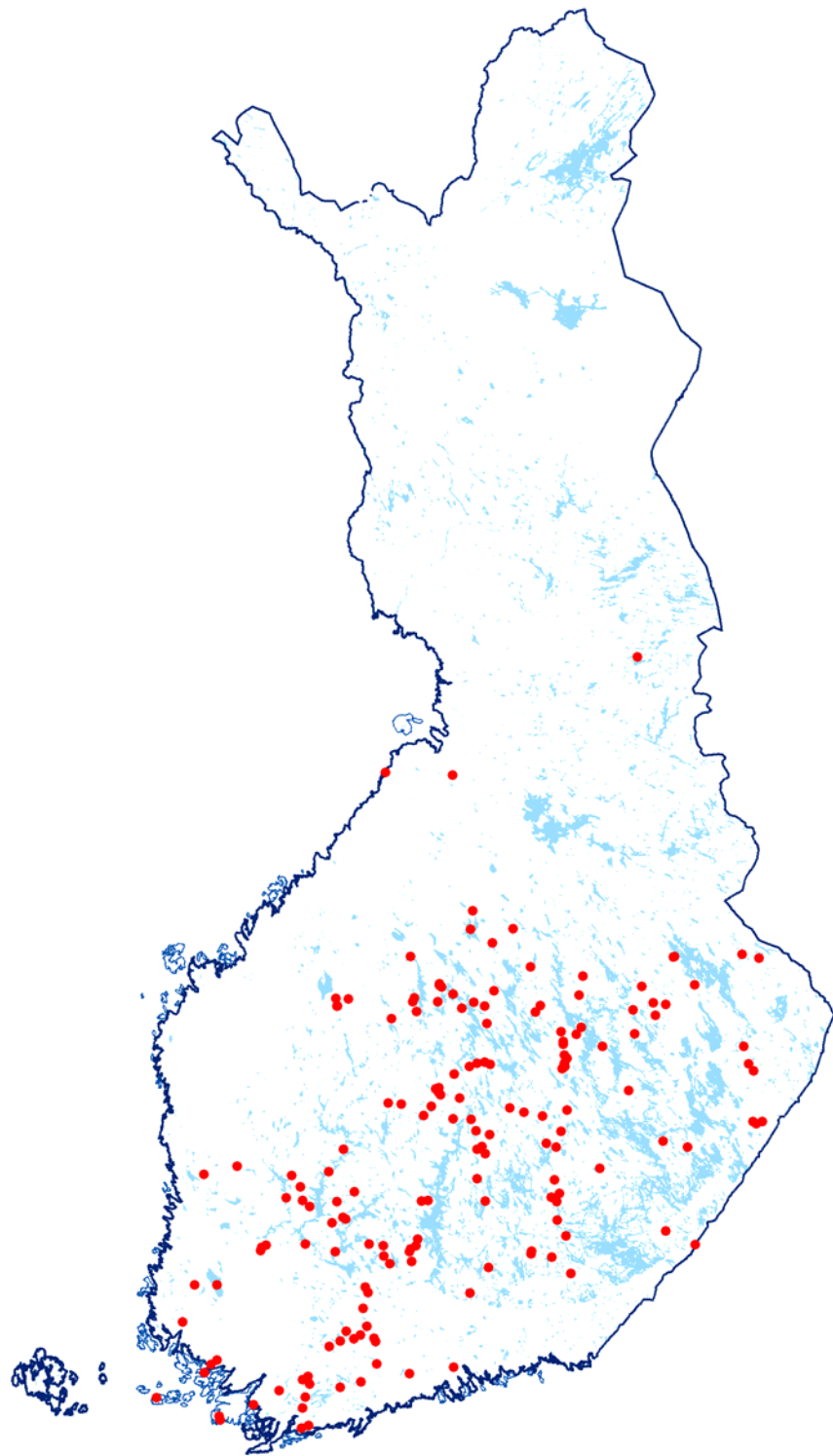
Rapuruttoa on ilmeisesti tavattu ainakin jossain vaiheessa useimmissa rapuvesissämme. Koska ruttosieni ei nykyisen tietämyksen mukaan pysty lyhyitä aikoja lukuun ottamatta säilymään elossa muualla kuin ravuissa, on rutto todennäköisesti hävinnyt rapujen kuolemisen myötä suurimmasta osasta vesistämme. Poikkeuksen muodostavan monet suuret reittivetemme sekä lähinnä eteläisessä Suomessa sijaitsevat täpläravun istutusvedet, joista monissa on pysyvästi ruttoinen täplärapukanta.

Reittivesissä kymmenet ja sadat järvet ja joet ovat toistensa kanssa yhteydessä. Näissä voi ruton leviäminen vesistön latvaosien rapukantoihin kestää jopa vuosikymmeniä, ja ruttosienen jatkuva olemassaolo vesistön jossain osassa johtaa helposti siihen, että rutto odottamatta leviää vesistön muissa osissa kehittyviin uusiin rapukantoihin. Vastaavasti rapurutto voi täplärapuvesistä levitä täplärapujen harkitsemattomien siirtojen tai muun toiminnan mukana jokirapukantoihin.

Pieniin vesiin ja vesistöihin, joissa rutto hävittää kerralla kaikki jokiravut, rapu sopeutuu hyvin uudelleen, ja moniin tällaisiin entisiin rapuvesiin onkin istutuksin ja myös rapujen luonnollisen leviämisen seurauksena kehittynyt uusi jokirapukanta tuhoutuneen tilalle (Tulonen ym. 1998) rekisterin mukaan jopa useita kertoja. Koottujen tietojen mukaan näyttää siltä, että rapuruton nykyinen esiintyminen on jokirapukantojen harvennuttua rajoittunut suhteellisen harvoin vesiin täpläravun esiintymisalueiden lisäksi. Viranomaisten ja Raputietokeskuksen tietoon tulee vuosittain kymmenkunta uutta rapuruttotapausta, mutta vanhat, edelleen etenevät ruttotartunnat ja tuntemattomat esiintymät mukaan lukien on ruttoalueita jokirapuvesissä kuitenkin monin verroin enemmän. Näiden ruttosientä ylläpitävien rapukantojen löytäminen ja eristäminen on taudin leviämisen estämiseksi ja tuhoisuuden vähentämisen kannalta ensiarvoisen tärkeä tehtävä. Vastaavasti olisi tiedettävä ruttoa kantavien täplärapujen esiintymisvedet, valtaosa niistä on rapuruton tartuttamia.

4.2 *Psorospermium haeckeli*

Psorospermium haeckeli on määritetty yhteensä 177 rapunäytteestä pääasiassa 1980 ja 1990-luvuilla. Loisen esiintymistä on selvitetty erilaisten tutkimusten ja siirtoistutusten yhteydessä. *P. haeckelin* levinneisyys näyttää painottuvan Keski- ja Etelä-Suomeen, vaikka sitä on tavattu pohjoisessa aina Taivalkosken Murhijoella saakka. Levinneisyyden eteläinen painottuminen johtuu kuitenkin siitä, että tietokannassa on 1980- ja 1990-luvuilla ainoastaan 20 havaintoa Oulunjoen ja sitä pohjoisempien vesistöalueiden ravuista. Samoin jokirapujen siirtoistutukset sekä raputautien tutkimus ovat painottuneet eteläisempään Suomeen. *Psorospermium haeckelin* esiintyminen on merkitty karttaan kuvassa 9.



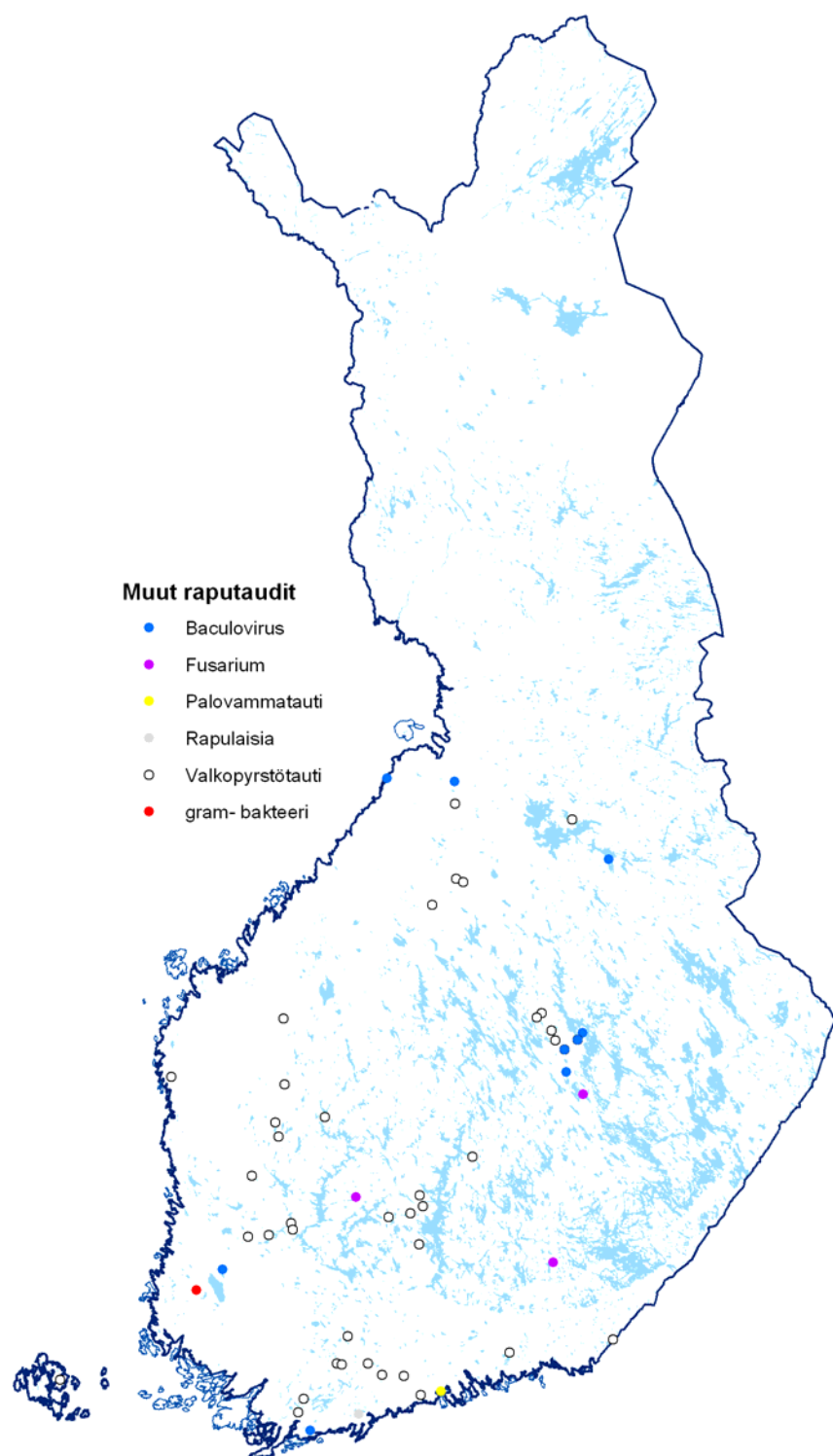
Kuva 9. Psorospermium haeckeli -loisen esiintyminen Suomessa vuosina 1893-2000.

4.3 Valkopyrstötauti ja muut raputaudit

Valkopyrstötauti on määritetty rekisterin mukaan 46 rapunäytteestä. Loista esiintyy useissa jokirapukannoissa, mutta on yksittäisissä ravuissa suhteellisen harvinainen. Koska valkopyrstötauti ei aiheuta rapujen joukkokuolemia, lähetetään näytteitä tutkittavaksi satunnaisemmin kuin rapuruton yhteydessä. Näytemäärä on liian alhainen, jotta voitaisiin tehdä päätelmiä taudin levinneisyysalueesta. Esimerkiksi Pohjois-Savon tihentymä on seurausta ennemminkin Kuopion yliopiston tutkimuksista kuin taudin suuremmasta esiintyvyydestä. Muiden raputautilien esiintyminen on merkitty karttoihin kuvassa 10.

Viruksien esiintymistä on selvitetty lähinnä erillisten tutkimusten yhteydessä, minkä lisäksi EELA on määrittänyt viruksia kahdesta näytteestä (Edgerton ym. 1996, Paasonen ym. 1999). Viruksia ei rutiininomaisesti määritetä EELA:an saapuneista raputautiläytöksistä. Yhteensä viruksia on rekisterin mukaan löydetty 10 jokirapukannasta.

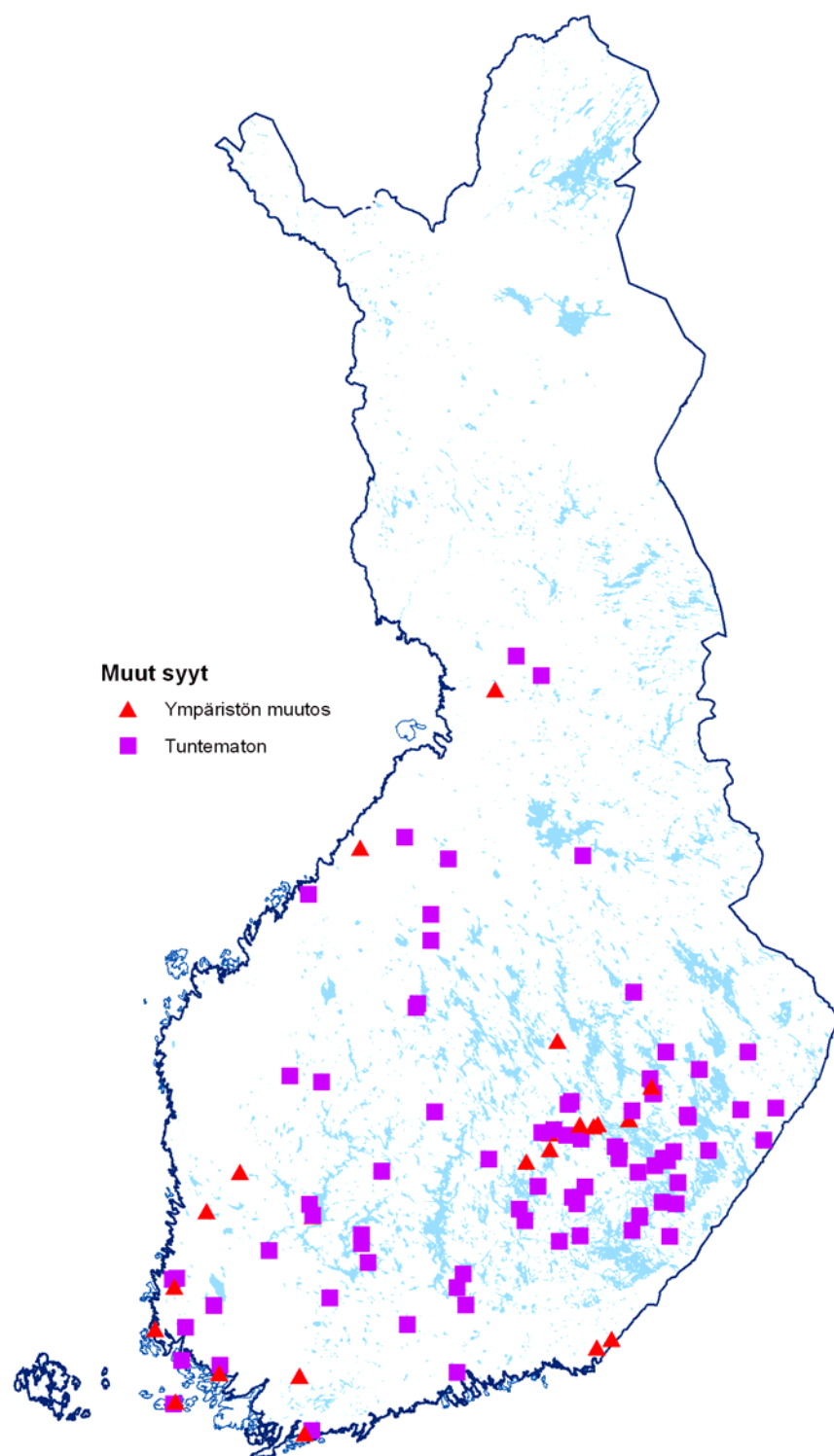
Rekisterin mukaan palovammatautia on esiintynyt ainoastaan yhden kerran, Porvoossa vuonna 1987. Samantyyppisiä vaurioita aiheuttavasta *Fusarium* -sienestä on yhteensä kolme havaintoa vuosina 1989, 1996 ja 1999. Näiden lisäksi tietokannassa on yksi havainto rapulaisesta (*Branchiobdella*) ja yksi havainto gram negatiivisesta bakteerista.



Kuva 10. Muiden raputautilien esiintyminen Suomessa vuosina 1893-2000.

4.4 Ympäristön muutoksesta aiheutuneet raputuhot

Ympäristön muutokset mainitaan ensisijaisena syynä rapukuolemiin 24 tapauksessa. Useimmin syinä mainitaan ruoppaus, vesistön säännöstely ja joen perkaus. Rapukuoleman syy on tuntematon 80 tapauksessa. Osassa näistä ei välttämättä ole kysymys rapukuolemasta, vaan pelkästä epäilystä. Toisaalta tähän joukkoon on todennäköisesti päätynyt sekä rapuruton että ympäristön muutosten aiheuttamia rapukuolemia, joita ei ole kyetty määrittämään ja selvittämään. Ympäristön muutosten aiheuttamat rapukuolemat ja tuntemattomiksi jääneet aiheuttaja on piirretty karttaan kuvassa 11.



Kuva 11. Ympäristömuutosten ja muiden syiden aiheuttamat rapukuolemat vuosina 1893-2000.

5 Kiitokset

Haluamme kiittää kaikkia niitä, jotka jossakin tämän pitkän projektin eri vaiheissa ovat antaneet tietoja käyttöömme tai muutoin avustaneet selvityksen laadinnassa. Erityisesti haluamme kiittää hyvää yhteistyöstä TE-keskuksia ja Ympäristökeskuksia, Kuopion yliopistoa sekä EELA:n aluelaboratorioita ja eläinlääkäri Satu Viljamaa-Dirksiä sekä erikoistutkija Eija Rimaila-Pärnystä. Suuret kiitokset myös Riista- ja kalatalouden tutkimuslaitokselle, joka on monin tavoin tukenut hanketta ja jonka paikkatietoja ja paikkatietojärjestelmiä saimme selvityksessä käyttää.

6 Lähteet

- Ahvenniemi, A. 1969. Valkealan reitin alaosan kalastuksen hoidosta. Suomen Kalastuslehti 76, s. 191-195.
- Alajoki, J. 1969. Etelä-Pohjanmaan kalataloudesta. Suomen Kalastuslehti 76, s. 188-191.
- Alderman, D.J. & Polglase, J.L. 1986. *Aphanomyces astaci*: isolation and culture. J. Fish Dis. 9, p. 367-379.
- Alderman, D.J. & Polglase, J.L. 1988. Pathogens, parasites and commensals. In: Holdich, D.M. & Lowery, R.S. (eds.), Freshwater Crayfish: biology, management and exploitation, p. 167-212. Croom Helm, London.
- Alderman, D.J., Polglase, J.L. & Frayling, M. 1987. *Aphanomyces astaci* pathogenicity under laboratory and field conditions. J. Fish Dis. 10, p. 385-393.
- Amborski, R.L., Glorioso, J.C. & Amborski, G.F. 1975. Common potential bacterial pathogens of crayfish, frogs, and fish. Freshwater Crayfish 2, p. 317-326.
- Boemare, N. & Vey, A. 1977. Study on bacterial strains isolated from the crayfish *Atlantoastacus pallipes* affected by septicaemia and hepato-intestinal diseases. Ann. Hydrobiol. 8, p. 153-162.
- Brofeldt, P. 1925. Ravusta ja raputuotantomme elvyttämisestä. Maataloushallituksen kalatalousosaston kirjanen n:o 4, s. 5-33.
- Brofeldt, P. 1928. Kräftpesten i Finland under de senaste åren. Fiskeritidskrif för Finland 35, s. 85-93, 113-116.
- Brofeldt, P. 1930. Nya fall av kräftpest i Finland åren 1928-1929. Fiskeritidskrif för Finland 37, s. 45-47, 65-66.
- Cerenius, L. & Söderhäll, K. 1984. Repeated zoospore emergence from isolated spore cysts of *Aphanomyces astaci*. Exp. Mycol. 8, p. 370-377.
- Cerenius, L. & Söderhäll, K. 1993. The distribution of *Psorospermium aaeckeli* in Sweden; a preliminary survey. Freshwater Crayfish 9, p. 280-285.
- Cerenius, L., Söderhäll, K., Persson, M. J & Ajaxon, R. 1988. The crayfish plague fungus *Aphanomyces astaci* - diagnosis, isolation, and pathobiology. Freshwater Crayfish 7, p. 131-144.
- Dieguez-Uribeondo, J., Huang, T.-S., Cerenius, L. & Söderhäll, K. 1995. Physiological adaptation of an *Aphanomyces astaci* strain isolated from the freshwater crayfish *Procambarus clarkii*. Mycological Research 99, p. 574-578.
- Eaves, L.E. & Ketterer, P.J. 1994. Mortalities in red claw crayfish *Cherax quadricarinatus* associated with systemic *Vibrio mimicus* Infection. Dis. Aquatic Organisms 19, p. 233-237.
- Edgerton, B., Owens, L., Harris, L., Thomas, A. & Wingfield, M. 1995. A health survey of farmed redclaw crayfish, *Cherax quadricarinatus* (Von Martens), in tropical Australia. Freshwater Crayfish 8, p. 322-338.
- Edgerton, B., Paasonen, P., Henttonen, P. & Owens, L. 1996. Description of a bacilliform virus from the freshwater crayfish, *Astacus astacus*. J. Invertebrate Pathology 68, p. 187-190.
- Edgerton, B.F., Watt, H., Becheras, J.M. & Bonami, J.R. 2002a. An intranuclear bacilliform virus associated with near extirpation of *Austropotamobius pallipes* Lereboullet from the Nant Watershed in Ardeche, France. J. Fish Dis. 25, p. 523-531.
- Edgerton, B.F., Evans, L.H., Stephens, F.J. & Overstreet, R.M. 2002b. Synopsis of freshwater crayfish diseases and commensal organisms. Aquaculture 206, p. 57-135.
- Edgerton, B.F., Henttonen, P., Jussila, J., Mannonen, A., Paasonen, P., Taugbol, T., Edsman, L. & Souty-Grosset, C. 2004. Understanding the causes of disease in European freshwater crayfish. Conservation Biology 18, p. 1466-1474.

- Evans, L.H. & Edgerton, B.F. 2002. Pathogens, parasites and commensals. - In: Holdich, D.M. (ed.), *Biology of Freshwater Crayfish.*, p. 377-438. Blackwell Science.
- Fürst, M. 1977. Introduction of *Pacifastacus leniusculus* (Dana) into Sweden: methods, results and management. *Freshwater Crayfish* 3, p. 229-247.
- Fürst, M., 1995. On the recovery of *Astacus astacus* L. populations after an epizootic of the crayfish plague (*Aphanomyces astaci* Shikora). *Freshwater Crayfish* 8, p. 565-576.
- Fürst, M. & Boström, U. 1978. Frekvens av en skalsvamp (kräftpest) på signalkräfter. Information från Sötvattenslaboratoriet, Drottningholm (1) 24 s.
- Gherardi, F. & Holdich, D.M. 1999 (eds.). *Crayfish in Europe as alien species. How to make the best of a bad situation?*. 299 p. A.A. Balkema, Rotterdam, Brookfield.
- Hakola, T.P. 1927. Rapuruttopauksia hämeessä. Suomen Kalastuslehti 43, s. 137-138.
- Hakola, T.P. 1948. Rapurutto tartutettu Kivi- ja Arajärviin Vesilahden pitäjässä. Suomen Kalastuslehti 55, s. 14.
- Henttonen, P. 1996. The Parasite *Psorospermium* in freshwater crayfish. Kuopio University Publications C. Natural and Environmental Sciences. Ph.D Thesis 1996, 78 p.
- Holdich, D.M. & Domaniewski, J.C.J. 1995. Studies on a mixed population of the crayfish *Austropotamobius pallipes* and *Pacifastacus leniusculus* in England. *Freshwater Crayfish* 10, p. 37-45.
- Huang, T.-S., Cerenius, L. & Söderhäll, K. 1994. Analysis of Genetic Diversity in the Crayfish Plague Fungus, *Aphanomyces astaci*, by random amplification of polymorphic DNA. *Aquaculture* 126, p. 1-10.
- Johnson, T.W., Jr., 1977. Aquatic fungi of Scandinavia. Some species of *Aphanomyces*. *Bot. Not.* 129, p. 359-366.
- Jussila, J., Hyytinen, L., Lahti, E. & Pulkkinen, V. 1990. Mikkelin läänin raputalouden elvytysuunnitelma vuosille 1990-95. Mikkelin kalastuspiiri. Tiedotus nro 4, 63 s.
- Järvenpää, T., Nylund, V., Railo, E. & Westman, K. 1986. The effects of the crayfish plague fungus *Aphanomyces astaci* on the haemolymph of *Astacus astacus* and *Pacifastacus leniusculus*. *Freshwater Crayfish* 6, p. 223-233.
- Järvi, T.H. 1910a. Ravusta ja rapukulkutaudeista Suomessa. Suomen Kalastuslehti 19, s.73-90.
- Järvi, T.H. 1910b. Ravusta ja rapukulkutaudeista Suomessa. Luonnon Ystävä 14, s. 41-53.
- Järvi, T.H. 1911. Rapurutosta maassamme vv. 1909 ja 1910. Suomen Kalastuslehti 20, s. 7-9.
- Järvi, T.H. 1909. Rapurutto uhkaa uusia seutuja. Suomen Kalastuslehti 18. s. 166-1970.
- Järvi, T.H. 1919. Rapukantamme tila. Kysymys sen uudistamisesta. Suomen Kalastuslehti 26, s. 33-41.
- Järvi, T.H. 1936. Nykyisten rapuruttopausten aiheuttaja. Suomen Kalastuslehti 43, s. 5-8.
- Keränen, A.-L. 1990. Tärkeimmät rapujen tartuntataudit ja niiden ennaltaehkäisy. Kirjallisuuskatsaus. Oulun kalastuspiiri. Tiedotus nro 5, 39 s. .
- Kilpinen, K. 2003. Suomen rapu. Ravun nousu, tuho ja tulevaisuus. 246 s. Edita, Helsinki.
- Kirjavainen, J. & Westman, K. 1999. Natural history and development of the introduced signal crayfish, *Pacifastacus leniusculus*, in a small, isolated Finnish lake, from 1968 to 1993. *Aquat. Living Resour.* 12, p. 387-401.
- Korhonen, E. 1955. Rapurutto raivoaa edelleen. Suomen Kalastuslehti 62, s. 112-113.
- Lahti, E. & Lindqvist, O.V. 1975. Ravun valkopyrstötautia Itä-Suomessa. (Summary: New records of *Thelohania contejeani* Henneguy in crayfish in Finland). *Savon Luonto* 7, s. 37-39.
- Lang, M. & Wylde, A. 2000. Some observations on surveying native and signal crayfish. *British Wildlife* 11, p. 398-400.
- Lilley, J.H., Cerenius, L. & Söderhäll, K. 1997. RAPD evidence for the origin of crayfish plague outbreaks in Britain. *Aquaculture* 157, p. 181-185.
- Liukka, S. 1940. Rapuruttoa Satakunnassa. Suomen Kalastuslehti 47, s. 140.
- Lowery, R.S. & Holdich, D.M. 1988. *Pacifastacus leniusculus* in North America and Europe, with details of the distribution of introduced and native crayfish species in Europe. In: Holdich, D.M. & Lowery, R.S. (eds.), *Freshwater Crayfish: biology, management and exploitation*, pp. 283-308. Croom Helm, London.

- Madetoja, M. & Jussila, J. 1996. Gram-negative bacteria in the haemolymph of crayfish (*Astacus astacus* L.) in intensive crayfish culture system. *Nordic J. Freshw. Res.* 72, p. 88-90.
- Matthews, M. & Reynolds, J.D. 1990. Laboratory investigations of the pathogenicity of *Aphanomyces astaci* for Irish freshwater crayfish. *Hydrobiologia* 203, p. 121-126.
- Nurminen, M., 1966a. Notes About *Acanthobdella peledina* Grube and *Branchiobdella pentodonta* Whitman (Annelida). *Ann. Zool. Fenn.* 3, p. 70-72.
- Nurminen, M., 1966b. Rapulaiset (*Branchiobdellida*), ravun salamatkustajat. *Luonnon Tutkija* 70, s. 36-40.
- Nurminen, M. 1969. Rapuja ja rapulaisia. *Suomen Kalastuslehti* 76, s. 214-217.
- Nylund, V. 1986. Ravun loisen, *Psorospermium haeckeli* Hilgendorf, rakenne, haittavaikutukset ja taksonominen asema. Riista- ja kalatalouden tutkimuslaitos, kalantutkimusosasto Monistettuja julkaisuja 5 s. 1-60.
- Nylund, V. & Westman, K. 1976. Ravun Valkopyrstötaudin (*Thelohania Contejeani* Henneguy) esiintyminen Suomessa. (Summary: The Occurrence of *Thelohania contejeani* Henneguy (Sporozoa, Microsporadia) in crayfish (*Astacus astacus* L.) in Finland). *Suomen Kalatalous* 48, s. 21-24.
- Nylund, V. & Westman, K. 1979. *Psorospermium haeckeli*, a parasite on the European crayfish, *Astacus astacus*, found in Finland. *Freshwater Crayfish* 4, p. 385-390.
- Nylund, V. & Westman, K. 1983. Frequency of visible symptoms of the crayfish plague fungus (*Aphanomyces astaci*) on the American crayfish (*Pacifastacus leniusculus*) in natural populations in Finland. *Freshwater Crayfish* 5, p. 277-283.
- Nylund, V. & Westman, K. 1992. Crayfish diseases and their control in Finland. *Finn. Fish. Res.* 14, p. 107-118.
- Nylund, V. & Westman, K. 1995a. The crayfish mortality register as an aid in the control of crayfish diseases in Finland. *Freshwater Crayfish* 10, p. 363-373.
- Nylund, V. & Westman, K. 1995b. Frequency of visible symptoms of the crayfish plague fungus (*Aphanomyces astaci*) on the signal crayfish (*Pacifastacus leniusculus*) in natural populations in Finland in 1979-1988. *Freshwater Crayfish* 8, p. 577-588.
- Nylund, V. & Westman, K. 1995c. On the chemical structure and taxonomic position of the crayfish parasite *Psorospermium haeckeli* Hilgendorf. *Freshwater Crayfish* 10, p. 352-362.
- Nylund, V. & Westman, K. 2000. The prevalence of crayfish plague (*Aphanomyces astaci*) in two signal crayfish (*Pacifastacus leniusculus*) populations in Finland. *J. Crust. Biol.* 20, p. 777-785.
- Nylund, V., Westman, K. & Lounatmaa, K. 1983. Ultrastructure and taxonomic position of the crayfish parasite *Psorospermium haeckeli* Hilgendorf. *Freshwater Crayfish* 5, p. 307-314.
- Nylund, V., Kirjavainen, J., Tulonen, J. & Westman, K. 1993. The spread of crayfish plague (*Aphanomyces astaci*) and its effects on the noble crayfish (*Astacus astacus*) population in the Lake Ormajärvi Waterway in Finland in 1988-1991. *Freshwater Crayfish* 9, p. 273-279.
- Nyström, P. 1999. The effects of crayfish interactions in freshwater benthic communities. Ph.D. Thesis Department of Ecology, Limnology. Lund University, Lund, 30 p.
- Nyström, P., Brönmark, C. & Granéli, W. 1999. Influence of an exotic and a native crayfish species on a littoral benthic community. *Oikos* 85, p. 545-553.
- Oidtmann, B., Schmid, I., Rogers, D. & Hoffmann, R.W. 1998. An improved isolation method for the cultivation of the crayfish plague fungus, *Aphanomyces astaci*. *Freshwater Crayfish* 12, p. 303-312.
- Oidtmann, B., Cerenius, L., Schmid, I., Hoffmann, R. & Söderhäll, K. 1999. Crayfish plague epizootics in Germany-classification of two German isolates of the crayfish plague fungus *Aphanomyces astaci* by random amplification of polymorphic DNA. *Dis. Aquatic Organ.* 35, p. 235-238.
- Oidtmann, B., Bausewein, S., Holzle, L., Hoffmann, R. & Wittenbrink, M., 2002a. Identification of the crayfish plague fungus *Aphanomyces astaci* by polymerase chain reaction and restriction enzyme analysis. *Veter. Microbiol.* 85, p. 183-194.

- Oidtmann, B., Heitz, E., Rogers, D. & Hoffmann, R.W. 2002b. Transmission of crayfish plague. *Diseases of Aquatic Organisms* 52, p. 159-167.
- Paasonen, P., Edgerton, B., Tapiovaara, H., Halonen, T. & Henttonen, P. 1999. Freshwater crayfish virus research in Finland: state of the art. In: Taugbol, T. (ed.), Nordic-Baltic workshop on freshwater crayfish research and management. May 23-26, 1998, Sagadi Training Centre, Estonia. Østlansforskning, ØF-Rapport nr 26/1988, p. 177-187.
- Pekkola, W. H. 1911. Rapurutosta Uudellamaalla vv. 1910-1911. *Suomen Kalastuslehti* 20, s. 246-247.
- Persson, M. & Söderhäll, K. 1983. *Pacifastacus leniusculus* Dana and its resistance to the parasitic fungus *Aphanomyces astaci* Schikora, *Freshwater Crayfish* 5, p. 292-298.
- Persson, M., Cerenius, L. & Söderhäll, K. 1987. The Influence of hemocyte number on the resistance of the freshwater crayfish, *{Pacifastacus leniusculus* Dana), to the parasitic fungus *{Aphanomyces astaci}*. *J. Fish Dis.* 10, p. 471-477.
- Pitkänen, H. 1958. Rapuruttilanne v. 1957 koottujen tietojen perusteella. *Suomen Kalastuslehti* 65, s. 135-139.
- Pitkänen, H. 1961. Rapuruttilanne v. 1961 koottujen tietojen perusteella. *Suomen Kalastuslehti* 68, s. 158-165.
- Pitkänen, H. 1965. Rapuruttilanne v. 1964 koottujen tietojen perusteella. *Suomen Kalastuslehti* 72, s. 136-152.
- Pitkänen, H. 1967. Rapuruttilanne v. 1966 koottujen tietojen perusteella. *Suomen Kalastuslehti* 74, s. 132-136.
- Quaglio, F., Nobile, L., Rubini, S., Manfrin, A., Galuppi, R., Tampieri, M.P., Maxia, M., Morolli, C., Delgado, M. & Floravanti, M.L. 2001. Disease investigations on wild allochthonous freshwater crayfish (*Procambarus clarkii* and *Pacifastacus leniusculus*) in Northern Italy. *Bollettino Societa Italiana di Patologia Ittica* 13, p. 17-34.
- Ragan, M., Goggin, L., Cawthorn, R.J., Cerenius, L., Jamieson, A.V.C., Plourde, S.M., Rand, T.G., Söderhäll, K. & Gutell, R. 1996. A novel clade of protistan parasites near the animal-fungal divergence. *Proc. Nat. Acad. Sci. USA* 93, p. 11907-11912.
- Rantamäki, J. 1990a. Jokiravut takaisin - täplärapu ei kestä rapuruttoa? *Suomen Luonto* 49 (2), s. 36-37.
- Rantamäki, J. 1990b. Rapurutto tappaa täpläravunkin. *Suomen Kalastuslehti* 97 (1), s. 10-13.
- Saari, L. 1935. Rapurutto Keuruun vesistöissä. *Suomen Kalastuslehti* 42, s. 236-238.
- Saari, L. 1935. Rapurutto raivoaa edelleen. *Suomen Kalastuslehti* 62, s. 180.
- Saari, L. 1937. Rapuruton levenemisen estäminen. *Suomen Kalastuslehti* 44, s. 109-112.
- Sandman, J. A. 1911. Rapukannan uudistamisesta. *Suomen Kalastuslehti* 20, s. 11-14.
- Scott, J.R. & Thune, R.L. 1986. Ectocommusal protozoan infestations of gills of red swamp crawfish, *Procambarus clarkii* (Girard), from commercial ponds. *Aquaculture* 55, p. 161-164.
- Smith, V.J. & Söderhäll, K. 1986. Cellular immune mechanisms in the crustacea. Symposium of Zoological Society, London 56, 59-79.
- Sumari, O. & Westman, K., 1970. The crayfish carasite *Telohania contejeani* Henneguy (Sporozoa, Microsporadia) found in Finland. *Ann. Zool. Fenn.* 7, p. 193-194.
- Sundblom, N.-O. 1964. En undersökning av kräftbeståndet i inshöarna på Åland med beaktande av bisamrättans skadeverkningar. *Husö biol. stat. Beddel.* 7, s. 1-62.
- Svärdson, G. 1992. Ecological co-evolution of the parasitic fungus *Aphanomyces astaci* and its crayfish host. EIFAC Workshop on Crayfish Management and Stocking, 22-23 August 1991, Kuopio, Finland. *Finn. Fish. Res.* 14, p. 135-143.
- Svärdson, G., Fürst, M. & Fjälling, A., 1991. Population resilience of *Pacifastacus leniusculus* in Sweden. *Finn. Fish. Res.* 12, p. 165-177.
- Söderhäll, K. 1988. Fungal parasites and other diseases on freshwater crayfish. In: Kovanen, J. & Lappalainen, R. (eds.), Raputalous 2000. Raputalous-seminaari Jyväskylässä 26.04.1988. Keski-Suomen kalastuspiirin Kalastustoimisto. Tiedotus 5 p. 23-46.
- Söderhäll, I. & Söderhäll, K. 2001. Immune reactions. - In: Holdich, D.M. (ed.), *Biology of Freshwater Crayfish.*, p. 439-464. Blackwell Science. Söderhäll, K., Svensson, E. & Unestam, T. 1977. An inexpensive and effective method for elimination of the crayfish plague: barriers and biological control. *Freshwater Crayfish* 3, p. 333-342. Taugbol, T. &

- Skurdal, J., 1995. Occurrence and relative abundance of *Psorospermium haeckeli* in Norwegian noble crayfish *Astacus astacus* populations. *Freshwater Crayfish* 10, p. 388-395.
- Tulonen, J., Erkamo, E., Järvenpää, T., Westman, K., Savolainen, R. ja Mannonen, A. 1998. Rapuvedet Tuottaviksi. Riistan- ja kalantutkimus. 152 s. Helsinki.
- Töhönen, J. 1937. Rapurutto. *Suomen Kalastuslehti* 44, s. 19.
- Unestam, T. 1969a. Studies on *Aphanomyces astaci*, physiology and parasitic relationship to the crayfish. Ph.D. Thesis. Abstracts of Uppsala Dissertations in Science 134, p. 1-22. University of Uppsala,.
- Unestam, T., 1969b. Resistance to the crayfish plague in some American, Japanese and European crayfishes. *Rep. Inst. Freshwat. Res., Drottningholm* 49, p.202-209.
- Unestam, T. 1972. On the host range and origin of the crayfish plague fungus. *Rep. Inst. Freshwat. Res., Drottningholm* 52, p.192-198.
- Unestam, T. 1975. Defence reactions in and susceptibility of Australian and New Guinean freshwater crayfish to European-crayfish-plague fungus. *Aust. J. Exp. Biol. Med. Sci* 53, p 349-359.
- Unestam, T., & Söderhäll, K. 1977. Specialization in crayfish defence and fungal aggressiveness upon crayfish plague infection. *Freshwater Crayfish* 3, p. 321-331.
- Unestam, T. & Weiss, D.W. 1970. The host-parasite relationship between freshwater crayfish and the crayfish disease fungus *Aphanomyces astaci*: responses to infection by a susceptible and a resistant species. *J. Gen. Microb.* 60, p. 77-90.
- Unestam, T. & Nyhlen, L. 1974. Cellular and noncellular recognition of, and reactions to fungi in crayfish. In: E.L. Cooper (ed.), *Contemporary Topics in Immunobiology*. p. 189. Plenum press, New York and London.
- Unestam, T. & Ajaxon, R. 1979. The crayfish plague fungus, the ecological niche of a specialized fungus and the fate of the fungus in the crayfish host. *Freshwater Crayfish* 4, p. 399-401.
- Vennerström, P., Söderhäll, K. & Cerenius, L. 1998. The origin of two plague (*Aphanomyces astaci*) epizootics in Finland on noble crayfish, *Astacus astacus*. *Ann. Zool. Fenn.* 1/35, p. 43-46.
- Westman, K. 1971. Vuosina 1967-1970 todetut rapuruttotapaukset. *Suomen Kalastuslehti* 78, s. 211-215.
- Westman, K. 1985. Effects of habitat modification on freshwater crayfish. In: Alabaster, J.S. (ed.), *Habitat modification and freshwater fisheries. Proceedings of a symposium of the European Inland Fisheries Advisory Commission, Aarhus, Denmark, 23-25 May 1984*, p. 245-255. (FAO), Butterworths, London.
- Westman, K. 1991. The crayfish fishery in Finland -its past, present and future. *Finn. Fish. Res.* 12, p. 187-216.
- Westman, K. 1999. Review of historical and recent crayfish fishery, catch, trade, and utilisation in Finland. *Freshwater Crayfish* 12, p. 495-505.
- Westman, K. 2000. Comparison of the crayfish *Pacifastacus leniusculus* Dana, a species introduced into Finland, with the native species, *Astacus astacus* L., in allopatry and sympatry. Ph.D. Thesis. Riistan- ja kalantutkimus 50 pp + 157 pp. Helsinki.
- Westman, K. & Järvenpää, T. 1991. Äyriäisten vienti ja tuonti kautta aikojen (Sammandrag: Import och export av kräftdjur förr och nu). In: Wallin, I. & Westman, K. (eds.), *Rapu-Kräft-Symposium. 23.-24.8.1990, Hämeenlinna. Riista- ja kalatalouden tutkimuslaitos. Kalatutkimuksia – Fiskundersökningar* 40, s. 35-44.
- Westman, K. & Manninen, K. 2000. Suomalainen rapua käsittelevä kirjallisuus. Riistan- ja kalatutkimus. Kala- ja riistaraportteja nro 208, 68 s.
- Westman, K. & Nylund, V. 1977. Rapukuolemien syiden tutkimuksesta *Suomen Kalastuslehti* 84, s. 136-138.
- Westman, K. & Nylund, V., 1978. Suomessa tavatut rapujen loiset ja taudit. Riista- ja kalatalouden tutkimuslaitos, kalantutkimusosasto. *Tiedonantoja* 11, s. 49-69.
- Westman, K. & Nylund, V., 1979. Crayfish plague, *Aphanomyces astaci*, observed in the European crayfish, *Astacus astacus*, in Pihlajavesi waterway in Finland. A case study on the spread of the plague fungus. *Freshwater Crayfish* 4, p. 419-426.

- Westman, K. & Nylund, V. 1985. Rapu ja ravustus. 173 s. Weilin & Göös, Espoo.
- Westman, K. & Savolainen, R., 2001. Long term study of competition between two co-occurring crayfish species, the native *Astacus astacus* L. and the introduced *Pacifastacus leniusculus* Dana, in a Finnish Lake. Bull. Fr. Peche Piscic. 3, p. 613-628.
- Westman, K., Sutela, J., Kittilä, J., Sumari, O. 1973. Rapuruton esiintymisalueet Suomessa vuosina 1893-1972 (Abstract: The occurrence of the crayfish plague, *Aphanomyces astaci* Schikora, in 'Finland in the years 1893-1972). Riista- ja kalatalouden tutkimuslaitos, kalantutkimusosasto. Tiedonantoja 2, 54 s.
- Westman, K., Pursiainen, M. & Westman, P. 1990. Status of crayfish stocks, fisheries, diseases and culture in Europe. Report of the FAO European Inland Fisheries Advisory Commission (EIFAC) Working Party on Crayfish. Riista- ja kalatalouden tutkimuslaitos. Kalatutkimuksia-Fiskundersökningar 3, 206 s.
- Westman, K., Hakulin, K., Järvenpää, T., Kilpinen, K., Kirjavainen, J., Lahti, E., Nylund, V. ja Rimaila-Pärnänen, E. 1991. Raputauteityöryhmän muistio. Työryhmämuistio MMM 1991:6. 97 s. + 17 liites.
- Westman, K., Savolainen, R. & Julkunen, M. 2002. Replacement of the native crayfish *Astacus astacus* by the introduced species *Pacifastacus leniusculus* in a small, enclosed Finnish Lake: A 30-year study. Ecography 25, p. 53-73.
- Vey, A., 1976. Pathology of Crayfish. Piscic. Fr. 48, p. 56-59.
- Vey, A., Söderhäll, K. & Ajaxon, R. 1983. Susceptibility of *Orconectes limosus* Raff. to the crayfish plague, *Aphanomyces astaci* Schikora, Freshwater Crayfish 5, p. 284-291.
- Vogt, G. 1999. Diseases of European Freshwater Crayfish, with Particular Emphasis on Interspecific Transmission of Pathogens. In: Gherardi, F. & Holdich, D.M.(eds.), Crayfish in Europe as alien species. How to make the best of a bad situation? p. 87-103.
- A.A.Balkema, Rotterdam, Brookfield. Vogt, G. & Rug, M. 1999. Life stages and tentative life cycle of *Psorospermium haeckeli*, a species of the novel DRIPs clade from the animal-fungal dichotomy. J. Exp. Zool. 283, p. 31-42.

RAPUTAUTIREKISTERI

Tietolomakkeet 1893-2000

Veden nimi	Kunta	Vuosi	Vesistötunnus
		1999	
Vesistöalue			
Kylä tai kalastuskunta			
Pirkanmaan kk			
Pinta-ala			
Rapukuoleman syy			
Ei havaittu rapujen massakuolemaa.			
Määrittäjä			
Kentähavainnot			
Ajankohta	Ravustajien määrä	Keskimääräinen rapusaalis	
Aikaisemmat rapukuolemat	Syy aikaisemmassa kuolemassa		
Viite			
Rapukuolemat lähivesissä			
Yläpuoliset vedet			
Alapuoliset vedet			
Tietolähde			
Lisätietoja			
Psorospermium	Määrittäjäajankohta	Suorittaja/tietolähde	Muut taudit
Kyllä	20.9.1999	EELA	
Pvm	Määrittäjä/tietolähde		

Veden nimi	Kunta	Vuosi	Vesistötunnus
	Haukivuori	2000	
Vesistöalue			
Kylä tai kalastuskunta			
Pinta-ala			
Rapukuoleman syy			
Epäilty syy rapurutto			
Määrittäjä			
EELA			
Kentähavainnot			
Ajankohta	Ravustajien määrä	Keskimääräinen rapusaalis	
24.7.2000			
Aikaisemmat rapukuolemat	Syy aikaisemmassa kuolemassa		
Viite			
Rapukuolemat lähivesissä			
Yläpuoliset vedet			
Alapuoliset vedet			
Tietolähde			
Lisätietoja			
Psorospermium	Määrittysajankohta	Suorittaja/tietolähde	Muut taudit
Kyllä	24.7.2000	EELA	
Pvm	Määrittäjä/tietolähde		

Veden nimi	Kunta	Vuosi	Vesistötunnus
	Miehikkälä	1999	09-12
Vesistöalue			
Kylä tai kalastuskunta			
Suur-Miehikkälän kk			
Pinta-ala			
Rapukuoleman syy			
Rapurutto			
Määrittäjä			
EELA			
Kentähavainnot			
Ajankohta	Ravustajien määrä	Keskimääräinen rapusaalis	
2.9.1999			
Aikaisemmat rapukuolemat	Syy aikaisemmassa kuolemassa		
Viite			
Rapukuolemat lähivesissä			
Yläpuoliset vedet			
Alapuoliset vedet			
Tietolähde			
Lisätietoja			
Psorospermium	Määrittysajankohta	Suorittaja/tietolähde	Muut taudit
Pvm	Määrittäjä/tietolähde		

Veden nimi	Kunta	Vuosi	Vesistötunnus
	Mikkeli	1999	
Vesistöalue			
Kylä tai kalastuskunta			
Pinta-ala			
Rapukuoleman syy			
Ei havaittu rapujen massakuolemaa.			
Määrittäjä			
Kentähavainnot			
Ajankohta	Ravustajien määrä	Keskimääräinen rapusaalis	
Aikaisemmat rapukuolemat	Syy aikaisemmassa kuolemassa		
Viite			
Rapukuolemat lähivesissä			
Yläpuoliset vedet			
Alapuoliset vedet			
Tietolähde			
Lisätietoja			
Psorospermium	Määrittäjäajankohta	Suorittaja/tietolähde	Muut taudit
Kyllä	9.9.1999	EELA	
Pvm	Määrittäjä/tietolähde		

Veden nimi	Kunta	Vuosi	Vesistötunnus
	Ristiina	1994	14.11
Vesistöalue			
Kylä tai kalastuskunta			
Pellosniemi, Taipaleen kk			
Pinta-ala			
Rapukuoleman syy			
Rapurutto			
Määrittäjä			
EELA			
Kentähavainnot			
Ajankohta	Ravustajien määrä	Keskimääräinen rapusaalis	
14.7.1994			
Aikaisemmat rapukuolemat	Syy aikaisemmassa kuolemassa		
Viite			
Rapukuolemat lähivesissä			
Yläpuoliset vedet			
Alapuoliset vedet			
Tietolähde			
Lisätietoja			
Psorospermium	Määrittysajankohta	Suorittaja/tietolähde	Muut taudit
Pvm	Määrittäjä/tietolähde		

Veden nimi	Kunta	Vuosi	Vesistötunnus
	Ruokolahti	1990	04.118
Vesistöalue			
Kylä tai kalastuskunta			
Ilmajärven kk			
Pinta-ala			
Rapukuoleman syy			
Tuntematon			
Määrittäjä			
EELA			
Kentähavainnot			
Järvestä löytynyt useita kuolleita rapuja juhannuksen aikaan.			
Ajankohta	Ravustajien määrä	Keskimääräinen rapusaalis	
17.7.1990			
Aikaisemmat rapukuolemat	Syy aikaisemmassa kuolemassa		
Viite			
Rapukuolemat lähivesissä			
Yläpuoliset vedet			
Alapuoliset vedet			
Tietolähde			
Lisätietoja			
Psorospermium	Määrittäjäajankohta	Suorittaja/tietolähde	Muut taudit
Kyllä	17.7.1990	EELA	
Pvm	Määrittäjä/tietolähde		

Veden nimi	Kunta	Vuosi	Vesistötunnus
	Ruovesi	1999	35.3
Vesistöalue			
Kylä tai kalastuskunta			
Pinta-ala			
Rapukuoleman syy			
Ei havaittu rapujen massakuolemaa.			
Määrittäjä			
Kentähavainnot			
Ajankohta	Ravustajien määrä	Keskimääräinen rapusaalis	
Aikaisemmat rapukuolemat	Syy aikaisemmassa kuolemassa		
Viite			
Rapukuolemat lähivesissä			
Yläpuoliset vedet			
Alapuoliset vedet			
Tietolähde			
Lisätietoja			
Psorospermium	Määrittäjäajankohta	Suorittaja/tietolähde	Muut taudit
Kyllä	5.11.1999	EELA	
Pvm	Määrittäjä/tietolähde		

Veden nimi	Kunta	Vuosi	Vesistötunnus
Ahdistonjärvi	Kisko	1945	24.031.1.005
Vesistöalue			
Kiskonjoen ja Perniönjoen vesistöalue			
Kylä tai kalastuskunta			
Pinta-ala			
Rapukuoleman syy			
Rapurutto			
Määrittäjä			
RKTL			
Kentähavainnot			
Ajankohta	Ravustajien määrä	Keskimääräinen rapusaalis	
1945			
Aikaisemmat rapukuolemat	Syy aikaisemmassa kuolemassa		
Viite			
Rapukuolemat lähivesissä			
Yläpuoliset vedet			
Alapuoliset vedet			
Tietolähde			
Raputiedustelu 1968			
Lisätietoja			
Psorospermium	Määrittysajankohta	Suorittaja/tietolähde	Muut taudit
Pvm	Määrittäjä/tietolähde		

Veden nimi	Kunta	Vuosi	Vesistötunnus
Ahlaistenjoki	Pori	1907	36.016
Vesistöalue			
Karviajoen ja Pohjajoen vesistöalue			
Kylä tai kalastuskunta			
Pinta-ala			
Rapukuoleman syy			
Rapurutto			
Määrittäjä			
RKTL			
Kentähavainnot			
Ajankohta	Ravustajien määrä	Keskimääräinen rapusaalis	
1907-10			
Aikaisemmat rapukuolemat	Syy aikaisemmassa kuolemassa		
Viite			
Rapukuolemat lähivesissä			
Yläpuoliset vedet			
Alapuoliset vedet			
Tietolähde			
Järvi 1909, 1910			
Lisätietoja			
Psorospermium	Määrittysajankohta	Suorittaja/tietolähde	Muut taudit
Pvm	Määrittäjä/tietolähde		

Veden nimi	Kunta	Vuosi	Vesistötunnus
Ahmasjärvi	Laitila	1971	83.002.1.028
Vesistöalue			
Selkämerenrannikkoalue			
Kylä tai kalastuskunta			
Pinta-ala			
2			
Rapukuoleman syy			
Tuntematon			
Määrittäjä			
Tiedonanto			
Kentähavainnot			
Rapukanta hävinnyt			
Ajankohta	Ravustajien määrä	Keskimääräinen rapusaalis	
1971			
Aikaisemmat rapukuolemat	Syy aikaisemmassa kuolemassa		
Viite			
Rapukuolemat lähivesissä			
Yläpuoliset vedet			
Alapuoliset vedet			
Tietolähde			
Varsinais-Suomen kalastajaliitto r.y. (V. Ekström)			
Lisätietoja			
Psorospermium	Määrittysajankohta	Suorittaja/tietolähde	Muut taudit
Pvm	Määrittäjä/tietolähde		

Veden nimi	Kunta	Vuosi	Vesistötunnus
Ahonlampi	Kontiolahti	1968	04.3
Vesistöalue			
Vuoksen vesistöalue			
Kylä tai kalastuskunta			
Pinta-ala			
Rapukuoleman syy			
Rapurutto			
Määrittäjä			
RKTL			
Kentähavainnot			
Ajankohta	Ravustajien määrä	Keskimääräinen rapusaalis	
1968			
Aikaisemmat rapukuolemat	Syy aikaisemmassa kuolemassa		
Viite			
Rapukuolemat lähivesissä			
Yläpuoliset vedet			
Alapuoliset vedet			
Tietolähde			
Raputiedustelu 1968			
Lisätietoja			
Psorospermium	Määrittäjäajankohta	Suorittaja/tietolähde	Muut taudit
Pvm	Määrittäjä/tietolähde		

Veden nimi	Kunta	Vuosi	Vesistötunnus
Ahtialanjärvi	Nastola	1996	14.16
Vesistöalue			
Kylä tai kalastuskunta			
Pinta-ala			
Rapukuoleman syy			
Rapurutto			
Määrittäjä			
Tiedonanto			
Kentähavainnot			
Ajankohta	Ravustajien määrä	Keskimääräinen rapusaalis	
1996			
Aikaisemmat rapukuolemat	Syy aikaisemmassa kuolemassa		
Viite			
Rapukuolemat lähivesissä			
Yläpuoliset vedet			
Alapuoliset vedet			
Tietolähde			
Hämeen TE-keskus			
Lisätietoja			
Psorospermium	Määrittysajankohta	Suorittaja/tietolähde	Muut taudit
Kyllä	1996	EELA	
Pvm	Määrittäjä/tietolähde		

Veden nimi	Kunta	Vuosi	Vesistötunnus
Ahveninen	Suonenjoki	1965	14.718.1.048
Vesistöalue			
Kymijoen vesistöalue			
Kylä tai kalastuskunta			
Pinta-ala			
			618
Rapukuoleman syy			
Rapurutto			
Määrittäjä			
RKTL			
Kentähavainnot			
Ajankohta	Ravustajien määrä	Keskimääräinen rapusaalis	
1965-67			
Aikaisemmat rapukuolemat	Syy aikaisemmassa kuolemassa		
Viite			
Rapukuolemat lähivesissä			
Yläpuoliset vedet			
Alapuoliset vedet			
Tietolähde			
Pitkänen 1967			
Lisätietoja			
Psorospermium	Määrittysajankohta	Suorittaja/tietolähde	Muut taudit
Pvm	Määrittäjä/tietolähde		

Veden nimi	Kunta	Vuosi	Vesistötunnus
Ahvenisjärvi		1993	
Vesistöalue			
Kylä tai kalastuskunta			
Pinta-ala			
Rapukuoleman syy			
Ei havaittu rapujen massakuolemaa.			
Määrittäjä			
Kentähavainnot			
Ajankohta	Ravustajien määrä	Keskimääräinen rapusaalis	
Aikaisemmat rapukuolemat	Syy aikaisemmassa kuolemassa		
Viite			
Rapukuolemat lähivesissä			
Yläpuoliset vedet			
Alapuoliset vedet			
Tietolähde			
Lisätietoja			
Psorospermium	Määrittysajankohta	Suorittaja/tietolähde	Muut taudit
Kyllä	10.8.1993	EELA	
Pvm	Määrittäjä/tietolähde		

Veden nimi	Kunta	Vuosi	Vesistötunnus
Ahvenisto	Hämeenlinna	1998	35.237.1.004
Vesistöalue			
Kylä tai kalastuskunta			
Pinta-ala			
			11
Rapukuoleman syy			
Rapurutto			
Määrittäjä			
EELA			
Kentähavainnot			
Ajankohta	Ravustajien määrä	Keskimääräinen rapusaalis	
7.8.1998			
Aikaisemmat rapukuolemat	Syy aikaisemmassa kuolemassa		
Viite			
Rapukuolemat lähivesissä			
Yläpuoliset vedet			
Alapuoliset vedet			
Tietolähde			
Lisätietoja			
Psorospermium	Määrittäjäajankohta	Suorittaja/tietolähde	Muut taudit
Pvm	Määrittäjä/tietolähde		

Veden nimi	Kunta	Vuosi	Vesistötunnus
Ahvenlampi	Joroinen	1978	04.259.1.005
Vesistöalue			
Kylä tai kalastuskunta			
Joroisten ka.			
Pinta-ala			
3			
Rapukuoleman syy			
Rapurutto			
Määrittäjä			
Kirjallisuus			
Kentähavainnot			
Ajankohta	Ravustajien määrä	Keskimääräinen rapusaalis	
1978			
Aikaisemmat rapukuolemat	Syy aikaisemmassa kuolemassa		
Viite			
Rapukuolemat lähivesissä			
Yläpuoliset vedet			
Alapuoliset vedet			
Tietolähde			
Jussila, J., Hyytinen, L., Lahti, E. & Pulkkinen, V. 1990			
Lisätietoja			
Psorospermium	Määrittäjäajankohta	Suorittaja/tietolähde	Muut taudit
Pvm	Määrittäjä/tietolähde		

Veden nimi	Kunta	Vuosi	Vesistötunnus
Ahvenlampi	Joutseno	1989	04.112.1.047
Vesistöalue			
Kylä tai kalastuskunta			
Pinta-ala			
			16
Rapukuoleman syy			
Rapurutto			
Määrittäjä			
EELA			
Kentähavainnot			
Lammesta löytynyt pitkin kesää joko kuolleita tai heikkokuntoisia rapuja.			
Ajankohta	Ravustajien määrä	Keskimääräinen rapusaalis	
24.7.1989			
Aikaisemmat rapukuolemat	Syy aikaisemmassa kuolemassa		
Vuonna 1966	Rapurutto		
Viite			
Raputiedustelu 1968			
Rapukuolemat lähivesissä			
Yläpuoliset vedet			
Alapuoliset vedet			
Tietolähde			
Lisätietoja			
Psorospermium	Määrittysajankohta	Suorittaja/tietolähde	Muut taudit
Pvm	Määrittäjä/tietolähde		

Veden nimi	Kunta	Vuosi	Vesistötunnus
Ahvenus	Korpilahti	1993	14.221.1.163
Vesistöalue			
Kylä tai kalastuskunta			
Pinta-ala			
			16
Rapukuoleman syy			
Rapurutto			
Määrittäjä			
Tiedonanto			
Kentähavainnot			
Ajankohta	Ravustajien määrä	Keskimääräinen rapusaalis	
90-luvun alussa			
Aikaisemmat rapukuolemat	Syy aikaisemmassa kuolemassa		
Viite			
Rapukuolemat lähivesissä			
Yläpuoliset vedet			
Alapuoliset vedet			
Tietolähde			
Keski-Suomen TE-keskus			
Lisätietoja			
Psorospermium	Määrittysajankohta	Suorittaja/tietolähde	Muut taudit
Pvm	Määrittäjä/tietolähde		

Veden nimi	Kunta	Vuosi	Vesistötunnus
Ajosjärvi	Viippula	1940	35.335.1.001
Vesistöalue			
Kokemaenjoen vesistöalue			
Kylä tai kalastuskunta			
Pinta-ala			
			422
Rapukuoleman syy			
Rapurutto			
Määrittäjä			
RKTL			
Kentähavainnot			
Ajankohta	Ravustajien määrä	Keskimääräinen rapusaalis	
1940			
Aikaisemmat rapukuolemat	Syy aikaisemmassa kuolemassa		
Vuonna 1920	Rapurutto		
Viite			
Brofeldt 1928			
Rapukuolemat lähivesissä			
Yläpuoliset vedet			
Alapuoliset vedet			
Tietolähde			
Raputiedustelu 1968			
Lisätietoja			
Psorospermium	Määrittysajankohta	Suorittaja/tietolähde	Muut taudit
Pvm	Määrittäjä/tietolähde		

Veden nimi	Kunta	Vuosi	Vesistötunnus
Akonlampi	Virtasalmi	1960	04.254.1.013
Vesistöalue			
Kylä tai kalastuskunta			
Joroisten ka.			
Pinta-ala			
Rapukuoleman syy			
Tuntematon			
Määrittäjä			
Kirjallisuus			
Kentähavainnot			
Ajankohta	Ravustajien määrä	Keskimääräinen rapusaalis	
1960			
Aikaisemmat rapukuolemat	Syy aikaisemmassa kuolemassa		
Viite			
Rapukuolemat lähivesissä			
Yläpuoliset vedet			
Alapuoliset vedet			
Tietolähde			
Jussila, J., Hyytinen, L., Lahti, E. & Pulkkinen, V. 1990			
Lisätietoja			
Psorospermium	Määrittysajankohta	Suorittaja/tietolähde	Muut taudit
Pvm	Määrittäjä/tietolähde		

Veden nimi	Kunta	Vuosi	Vesistötunnus
Ala-Aittaroinen	Mikkeli	1975	14.932.1.003
Vesistöalue			
Kyyveden lähialue			
Kylä tai kalastuskunta			
Kyyveden ka.			
Pinta-ala			
			74
Rapukuoelman syy			
Rapurutto			
Määrittäjä			
Kirjallisuus			
Kentähavainnot			
Ajankohta	Ravustajien määrä	Keskimääräinen rapusaalis	
1975			
Aikaisemmat rapukuolemat	Syy aikaisemmassa kuolemassa		
Viite			
Rapukuolemat lähivesissä			
Yläpuoliset vedet			
Alapuoliset vedet			
Tietolähde			
Jussila, J., Hyytinen, L., Lahti, E. & Pulkkinen, V. 1990			
Lisätietoja			
Psorospermium	Määrittysajankohta	Suorittaja/tietolähde	Muut taudit
Pvm	Määrittäjä/tietolähde		

Veden nimi	Kunta	Vuosi	Vesistötunnus
Alainen-Karkjärvi	Kuhmoinen	1966	14.224.1.001
Vesistöalue			
Kymijoen vesistöalue			
Kylä tai kalastuskunta			
Pinta-ala			
			92
Rapukuoleman syy			
Rapurutto			
Määrittäjä			
RKTL			
Kentähavainnot			
Ajankohta	Ravustajien määrä	Keskimääräinen rapusaalis	
1966			
Aikaisemmat rapukuolemat	Syy aikaisemmassa kuolemassa		
Viite			
Rapukuolemat lähivesissä			
Yläpuoliset vedet			
Alapuoliset vedet			
Tietolähde			
Raputiedustelu 1968			
Lisätietoja			
Psorospermium	Määrittysajankohta	Suorittaja/tietolähde	Muut taudit
Pvm	Määrittäjä/tietolähde		

Veden nimi	Kunta	Vuosi	Vesistötunnus
Alajoki	Lappeenranta	1984	06.011
Vesistöalue			
Houhijoen vesistöalue			
Kylä tai kalastuskunta			
Rikkilän kalastuskunta			
Pinta-ala			
Rapukuoelman syy			
Epäilty syy rapurutto			
Määrittäjä			
Tiedonanto			
Kentähavainnot			
Ajankohta	Ravustajien määrä	Keskimääräinen rapusaalis	
1984			
Aikaisemmat rapukuolemat	Syy aikaisemmassa kuolemassa		
Vuonna 1960	Rapurutto		
Viite			
Raputiedustelu 1968			
Rapukuolemat lähivesissä			
Kyllä			
Yläpuoliset vedet			
Pien-Pyhäkalajärvi, Suur-Pyhäkalajärvi, Sarvijok: ravut hävinneet vuonna 1984.			
Alapuoliset vedet			
Tietolähde			
Kymen kalastuspiirin kalastustoimisto (A. Niemi)			
Lisätietoja			
Psorospermium	Määrittysajankohta	Suorittaja/tietolähde	Muut taudit
Pvm	Määrittäjä/tietolähde		

Veden nimi	Kunta	Vuosi	Vesistötunnus
Alajärvi	Alajärvi	1995	47.043.1.001
Vesistöalue			
Kurejoen alue			
Kylä tai kalastuskunta			
Alajärven kalastuskunta			
Pinta-ala			
1108			
Rapukuoleman syy			
Epäilty syy rapurutto			
Määrittäjä			
EELA			
Kentähavainnot			
Ajankohta	Ravustajien määrä	Keskimääräinen rapusaalis	
4.7.1995			
Aikaisemmat rapukuolemat	Syy aikaisemmassa kuolemassa		
Viite			
Rapukuolemat lähivesissä			
Yläpuoliset vedet			
Alapuoliset vedet			
Tietolähde			
Lisätietoja			
Psorospermium	Määrittysajankohta	Suorittaja/tietolähde	Muut taudit
Kyllä	4.7.1995	EELA	
Pvm	Määrittäjä/tietolähde		

Veden nimi	Kunta	Vuosi	Vesistötunnus
Alajärvi	Alajärvi	1996	47.043.1.001
Vesistöalue			
Kylä tai kalastuskunta			
Pinta-ala			
			1090
Rapukuoleman syy			
Ei havaittu rapujen massakuolemaa.			
Määrittäjä			
Kentähavainnot			
Ajankohta	Ravustajien määrä	Keskimääräinen rapusaalis	
Aikaisemmat rapukuolemat	Syy aikaisemmassa kuolemassa		
Viite			
Rapukuolemat lähivesissä			
Yläpuoliset vedet			
Alapuoliset vedet			
Tietolähde			
Lisätietoja			
Psorospermium	Määrittysajankohta	Suorittaja/tietolähde	Muut taudit
Kyllä	24.4.1996	EELA	
Pvm	Määrittäjä/tietolähde		

Veden nimi	Kunta	Vuosi	Vesistötunnus
Alajärvi	Hämeenlinna	1926	35.892.1.004
Vesistöalue			
Kokemäenjoen vesistöalue			
Kylä tai kalastuskunta			
Pinta-ala			
			604
Rapukuoleman syy			
Rapurutto			
Määrittäjä			
RKTL			
Kentähavainnot			
Ajankohta	Ravustajien määrä	Keskimääräinen rapusaalis	
1926-27			
Aikaisemmat rapukuolemat	Syy aikaisemmassa kuolemassa		
Vuonna 1908	Rapurutto		
Viite			
Brofeldt 1928			
Rapukuolemat lähivesissä			
Yläpuoliset vedet			
Alapuoliset vedet			
Tietolähde			
Hakola 1927, FTF 1927, SKL 1927			
Lisätietoja			
Psorospermium	Määrittysajankohta	Suorittaja/tietolähde	Muut taudit
Pvm	Määrittäjä/tietolähde		

Veden nimi	Kunta	Vuosi	Vesistötunnus
Ala-Kintaus	Petäjävesi	1964	14.552.1.001
Vesistöalue			
Kymijoen vesistöalue			
Kylä tai kalastuskunta			
Pinta-ala			
			730
Rapukuoleman syy			
Rapurutto			
Määrittäjä			
RKTL			
Kentähavainnot			
Ajankohta	Ravustajien määrä	Keskimääräinen rapusaalis	
1964-66			
Aikaisemmat rapukuolemat	Syy aikaisemmassa kuolemassa		
Viite			
Rapukuolemat lähivesissä			
Yläpuoliset vedet			
Alapuoliset vedet			
Tietolähde			
Pitkänen 1967, Raputiedustelu 1968			
Lisätietoja			
Psorospermium	Määrittysajankohta	Suorittaja/tietolähde	Muut taudit
Pvm	Määrittäjä/tietolähde		

Veden nimi	Kunta	Vuosi	Vesistötunnus
Ala-Lylyjärvi	Kangaslampi		04.273.1.217
Vesistöalue			
Kylä tai kalastuskunta			
Joroisten ka.			
Pinta-ala			
			71
Rapukuoleman syy			
Tuntematon			
Määrittäjä			
Kirjallisuus			
Kentähavainnot			
Ajankohta	Ravustajien määrä	Keskimääräinen rapusaalis	
Aikaisemmat rapukuolemat	Syy aikaisemmassa kuolemassa		
Viite			
Rapukuolemat lähivesissä			
Yläpuoliset vedet			
Alapuoliset vedet			
Tietolähde			
Jussila, J., Hyytinen, L., Lahti, E. & Pulkkinen, V. 1990			
Lisätietoja			
Psorospermium	Määrittäjäajankohta	Suorittaja/tietolähde	Muut taudit
Pvm	Määrittäjä/tietolähde		

Veden nimi	Kunta	Vuosi	Vesistötunnus
Alanne-Vitajärvi	Lammi	1990	35.788.1.001
Vesistöalue			
Kylä tai kalastuskunta			
Pinta-ala			
70			
Rapukuoleman syy			
Rapurutto			
Määrittäjä			
Tiedonanto			
Kentähavainnot			
Ajankohta	Ravustajien määrä	Keskimääräinen rapusaalis	
1990			
Aikaisemmat rapukuolemat	Syy aikaisemmassa kuolemassa		
Viite			
Rapukuolemat lähivesissä			
Yläpuoliset vedet			
Alapuoliset vedet			
Tietolähde			
Hämeen TE-keskus			
Lisätietoja			
Psorospermium	Määrittysajankohta	Suorittaja/tietolähde	Muut taudit
Pvm	Määrittäjä/tietolähde		

Veden nimi	Kunta	Vuosi	Vesistötunnus
Ala-Pitkä	Lapinlahti	1967	04.592.1.001
Vesistöalue			
Vuoksen vesistöalue			
Kylä tai kalastuskunta			
Pinta-ala			
			83
Rapukuoleman syy			
Rapurutto			
Määrittäjä			
RKTL			
Kentähavainnot			
Ajankohta	Ravustajien määrä	Keskimääräinen rapusaalis	
1967			
Aikaisemmat rapukuolemat	Syy aikaisemmassa kuolemassa		
Viite			
Rapukuolemat lähivesissä			
Yläpuoliset vedet			
Alapuoliset vedet			
Tietolähde			
Westman 1971			
Lisätietoja			
Psorospermium	Määrittysajankohta	Suorittaja/tietolähde	Muut taudit
Pvm	Määrittäjä/tietolähde		

Veden nimi	Kunta	Vuosi	Vesistötunnus
Alaset	Rantasalmi	1958	04.212.1.018
Vesistöalue			
Vuoksen vesistöalue			
Kylä tai kalastuskunta			
Kolkonjärven ka.			
Pinta-ala			
			980
Rapukuoelman syy			
Rapurutto			
Määrittäjä			
RKTL			
Kentähavainnot			
Ajankohta	Ravustajien määrä	Keskimääräinen rapusaalis	
1958			
Aikaisemmat rapukuolemat	Syy aikaisemmassa kuolemassa		
Viite			
Rapukuolemat lähivesissä			
Yläpuoliset vedet			
Alapuoliset vedet			
Tietolähde			
Raputiedustelu 1968			
Lisätietoja			
Psorospermium	Määrittysajankohta	Suorittaja/tietolähde	Muut taudit
Pvm	Määrittäjä/tietolähde		

Veden nimi	Kunta	Vuosi	Vesistötunnus
Ala-Siikajärvi	Juankoski	1971	04.622.1.001
Vesistöalue			
Vuotjärven vesistöalue			
Kylä tai kalastuskunta			
Pinta-ala			
			1240
Rapukuoleman syy			
Epäilty syy rapurutto			
Määrittäjä			
Tiedonanto			
Kentähavainnot			
Ajankohta	Ravustajien määrä	Keskimääräinen rapusaalis	
1971			
Aikaisemmat rapukuolemat	Syy aikaisemmassa kuolemassa		
Viite			
Rapukuolemat lähivesissä			
Yläpuoliset vedet			
Alapuoliset vedet			
Tietolähde			
Kuopion läänin maatalouskeskus (A.J. Jahnsson).			
Lisätietoja			
Psorospermium	Määrittysajankohta	Suorittaja/tietolähde	Muut taudit
Pvm	Määrittäjä/tietolähde		

Veden nimi	Kunta	Vuosi	Vesistötunnus
Ala-Siili	Pieksämäen mlk	1950	14.935.1.006
Vesistöalue			
Kylä tai kalastuskunta			
Pieksämäen ka.			
Pinta-ala			
			210
Rapukuoleman syy			
Rapurutto			
Määrittäjä			
Kirjallisuus			
Kentähavainnot			
Ajankohta	Ravustajien määrä	Keskimääräinen rapusaalis	
1950			
Aikaisemmat rapukuolemat	Syy aikaisemmassa kuolemassa		
Viite			
Rapukuolemat lähivesissä			
Yläpuoliset vedet			
Alapuoliset vedet			
Tietolähde			
Jussila, J., Hyytinen, L., Lahti, E. & Pulkkinen, V. 1990			
Lisätietoja			
Psorospermium	Määrittysajankohta	Suorittaja/tietolähde	Muut taudit
Pvm	Määrittäjä/tietolähde		

Veden nimi	Kunta	Vuosi	Vesistötunnus
Alasjärvi	Tampere	1962	37.445
Vesistöalue			
Kokemäenjoen vesistöalue			
Kylä tai kalastuskunta			
Pinta-ala			
37			
Rapukuoleman syy			
Rapurutto			
Määrittäjä			
RKTL			
Kentähavainnot			
Ajankohta	Ravustajien määrä	Keskimääräinen rapusaalis	
1962			
Aikaisemmat rapukuolemat	Syy aikaisemmassa kuolemassa		
Viite			
Rapukuolemat lähivesissä			
Yläpuoliset vedet			
Alapuoliset vedet			
Tietolähde			
Raputiedustelu 1968			
Lisätietoja			
Psorospermium	Määrittysajankohta	Suorittaja/tietolähde	Muut taudit
Pvm	Määrittäjä/tietolähde		

Veden nimi	Kunta	Vuosi	Vesistötunnus
Ala-Viivajärvi	Kannonkoski	1996	14.445.1.001
Vesistöalue			
Kylä tai kalastuskunta			
Pinta-ala			
			263
Rapukuoleman syy			
Ei havaittu rapujen massakuolemaa.			
Määrittäjä			
Kentähavainnot			
Ajankohta	Ravustajien määrä	Keskimääräinen rapusaalis	
Aikaisemmat rapukuolemat	Syy aikaisemmassa kuolemassa		
Viite			
Rapukuolemat lähivesissä			
Yläpuoliset vedet			
Alapuoliset vedet			
Tietolähde			
Lisätietoja			
Psorospermium	Määrittysajankohta	Suorittaja/tietolähde	Muut taudit
Kyllä	25.10.1996	EELA	
Pvm	Määrittäjä/tietolähde		

Veden nimi	Kunta	Vuosi	Vesistötunnus
Alimmainen	Loppi	1925	35.887.1.006
Vesistöalue			
Kokemäenjoen vesistöalue			
Kylä tai kalastuskunta			
Pinta-ala			
Rapukuoleman syy			
Rapurutto			
Määrittäjä			
RKTL			
Kentähavainnot			
Ajankohta	Ravustajien määrä	Keskimääräinen rapusaalis	
1925			
Aikaisemmat rapukuolemat	Syy aikaisemmassa kuolemassa		
Viite			
Rapukuolemat lähivesissä			
Yläpuoliset vedet			
Alapuoliset vedet			
Tietolähde			
Brofeldt 1928			
Lisätietoja			
Psorospermium	Määrittysajankohta	Suorittaja/tietolähde	Muut taudit
Pvm	Määrittäjä/tietolähde		

Veden nimi	Kunta	Vuosi	Vesistötunnus
Alimmainen	Mikkelin mlk	1923	04.112.1.447
Vesistöalue			
Vuoksen vesistöalue			
Kylä tai kalastuskunta			
Pinta-ala			
17			
Rapukuoleman syy			
Rapurutto			
Määrittäjä			
RKTL			
Kentähavainnot			
Ajankohta	Ravustajien määrä	Keskimääräinen rapusaalis	
1923			
Aikaisemmat rapukuolemat	Syy aikaisemmassa kuolemassa		
Viite			
Rapukuolemat lähivesissä			
Yläpuoliset vedet			
Alapuoliset vedet			
Tietolähde			
Brofelt 1928			
Lisätietoja			
Psorospermium	Määrittysajankohta	Suorittaja/tietolähde	Muut taudit
Pvm	Määrittäjä/tietolähde		

Veden nimi	Kunta	Vuosi	Vesistötunnus
Alimmainen	Nummi-Pusula		23.066.1.001
Vesistöalue			
Karjaanjoen vesistöalue			
Kylä tai kalastuskunta			
Pinta-ala			
11			
Rapukuoleman syy			
Rapurutto			
Määrittäjä			
RKTL			
Kentähavainnot			
Ajankohta	Ravustajien määrä	Keskimääräinen rapusaalis	
Aikaisemmat rapukuolemat	Syy aikaisemmassa kuolemassa		
Viite			
Rapukuolemat lähivesissä			
Yläpuoliset vedet			
Alapuoliset vedet			
Tietolähde			
Juvonen 1970			
Lisätietoja			
Psorospermium	Määrittysajankohta	Suorittaja/tietolähde	Muut taudit
Pvm	Määrittäjä/tietolähde		

Veden nimi	Kunta	Vuosi	Vesistötunnus
Alimmainen	Uurainen	1997	14.295.1.025
Vesistöalue			
Kylä tai kalastuskunta			
Pinta-ala			
			19
Rapukuoleman syy			
Ei havaittu rapujen massakuolemaa.			
Määrittäjä			
Kentähavainnot			
Ajankohta	Ravustajien määrä	Keskimääräinen rapusaalis	
Aikaisemmat rapukuolemat	Syy aikaisemmassa kuolemassa		
Viite			
Rapukuolemat lähivesissä			
Yläpuoliset vedet			
Alapuoliset vedet			
Tietolähde			
Lisätietoja			
Psorospermium	Määrittäjäajankohta	Suorittaja/tietolähde	Muut taudit
Kyllä	20.8.1997	EELA	
Pvm	Määrittäjä/tietolähde		

Veden nimi	Kunta	Vuosi	Vesistötunnus
Alinenlammi	Padasjoki	1989	
Vesistöalue			
Kylä tai kalastuskunta			
Pinta-ala			
Rapukuoleman syy			
Ei havaittu rapujen massakuolemaa.			
Määrittäjä			
Kentähavainnot			
Ajankohta	Ravustajien määrä	Keskimääräinen rapusaalis	
Aikaisemmat rapukuolemat	Syy aikaisemmassa kuolemassa		
Viite			
Rapukuolemat lähivesissä			
Yläpuoliset vedet			
Alapuoliset vedet			
Tietolähde			
Lisätietoja			
Psorospermium	Määrittäjäajankohta	Suorittaja/tietolähde	Muut taudit
			Valkopyrstötauti
Pvm	Määrittäjä/tietolähde		
7.6.1989	RKTL		

Veden nimi	Kunta	Vuosi	Vesistötunnus
Alvajärvi	Pihtipudas	1970	14.481.1.001
Vesistöalue			
Kymijoen vesistöalue			
Kylä tai kalastuskunta			
Pinta-ala			
			4635
Rapukuoleman syy			
Rapurutto			
Määrittäjä			
RKTL			
Kentähavainnot			
Ajankohta	Ravustajien määrä	Keskimääräinen rapusaalis	
1970			
Aikaisemmat rapukuolemat	Syy aikaisemmassa kuolemassa		
Viite			
Rapukuolemat lähivesissä			
Yläpuoliset vedet			
Alapuoliset vedet			
Tietolähde			
Westman 1971			
Lisätietoja			
Psorospermium	Määrittysajankohta	Suorittaja/tietolähde	Muut taudit
Pvm	Määrittäjä/tietolähde		

Veden nimi	Kunta	Vuosi	Vesistötunnus
Aneriojärvi	Suomusjärvi	1912	24.072.1.001
Vesistöalue			
Kiskonjoen ja Perniönjoen vesistöalue			
Kylä tai kalastuskunta			
Pinta-ala			
			114
Rapukuoleman syy			
Rapurutto			
Määrittäjä			
RKTL			
Kentähavainnot			
Ajankohta	Ravustajien määrä	Keskimääräinen rapusaalis	
1912			
Aikaisemmat rapukuolemat	Syy aikaisemmassa kuolemassa		
Viite			
Rapukuolemat lähivesissä			
Yläpuoliset vedet			
Alapuoliset vedet			
Tietolähde			
Järi 1919a, 1919b			
Lisätietoja			
Psorospermium	Määrittysajankohta	Suorittaja/tietolähde	Muut taudit
Pvm	Määrittäjä/tietolähde		

Veden nimi	Kunta	Vuosi	Vesistötunnus
Arajärvi	Pälkäne	1967	35.773.1.010
Vesistöalue			
Kokemäenjoen vesistöalue			
Kylä tai kalastuskunta			
Pinta-ala			
21			
Rapukuoleman syy			
Rapurutto			
Määrittäjä			
RKTL			
Kentähavainnot			
Ajankohta	Ravustajien määrä	Keskimääräinen rapusaalis	
1967-68			
Aikaisemmat rapukuolemat	Syy aikaisemmassa kuolemassa		
Viite			
Rapukuolemat lähivesissä			
Yläpuoliset vedet			
Alapuoliset vedet			
Tietolähde			
Westman 1971, Raputiedustelu 1968			
Lisätietoja			
Psorospermium	Määrittäjäajankohta	Suorittaja/tietolähde	Muut taudit
Pvm	Määrittäjä/tietolähde		

Veden nimi	Kunta	Vuosi	Vesistötunnus
Arima	Nummi-Pusula	1908	23.073.1.003
Vesistöalue			
Karjaanjoen vesistöalue			
Kylä tai kalastuskunta			
Pinta-ala			
			187
Rapukuoleman syy			
Rapurutto			
Määrittäjä			
RKTL			
Kentähavainnot			
Ajankohta	Ravustajien määrä	Keskimääräinen rapusaalis	
1908			
Aikaisemmat rapukuolemat	Syy aikaisemmassa kuolemassa		
Viite			
Rapukuolemat lähivesissä			
Yläpuoliset vedet			
Alapuoliset vedet			
Tietolähde			
Brofeldt 1930			
Lisätietoja			
Psorospermium	Määrittysajankohta	Suorittaja/tietolähde	Muut taudit
Pvm	Määrittäjä/tietolähde		

Veden nimi	Kunta	Vuosi	Vesistötunnus
Arkiomaanjärvi	Hollola	1965	14.165.1.016
Vesistöalue			
Kymijoen vesistöalue			
Kylä tai kalastuskunta			
Pinta-ala			
			204
Rapukuoleman syy			
Rapurutto			
Määrittäjä			
RKTL			
Kentähavainnot			
Ajankohta	Ravustajien määrä	Keskimääräinen rapusaalis	
1965-66			
Aikaisemmat rapukuolemat	Syy aikaisemmassa kuolemassa		
Viite			
Rapukuolemat lähivesissä			
Yläpuoliset vedet			
Alapuoliset vedet			
Tietolähde			
Raputiedustelu 1968			
Lisätietoja			
Psorospermium	Määrittysajankohta	Suorittaja/tietolähde	Muut taudit
Pvm	Määrittäjä/tietolähde		

Veden nimi	Kunta	Vuosi	Vesistötunnus
Arojärvi	Haukivuori	1970	14.93 tai 04.25
Vesistöalue			
Kylä tai kalastuskunta			
Kyyveden ka.			
Pinta-ala			
Rapukuoelman syy			
Ympäristön muutos, veden lasku			
Määrittäjä			
Kirjallisuus			
Kentähavainnot			
Rapukuoelman syyksi epäillään veden laskua.			
Ajankohta	Ravustajien määrä	Keskimääräinen rapusaalis	
1970			
Aikaisemmat rapukuolemat	Syy aikaisemmassa kuolemassa		
Viite			
Rapukuolemat lähivesissä			
Yläpuoliset vedet			
Alapuoliset vedet			
Tietolähde			
Jussila, J., Hyytinen, L., Lahti, E. & Pulkkinen, V. 1990			
Lisätietoja			
Psorospermium	Määrittysajankohta	Suorittaja/tietolähde	Muut taudit
Pvm	Määrittäjä/tietolähde		

Veden nimi	Kunta	Vuosi	Vesistötunnus
Arrajoki	Hämeenkoski	1909	35.836
Vesistöalue			
Kymijoen vesistöalue			
Kylä tai kalastuskunta			
Pinta-ala			
Rapukuoleman syy			
Rapurutto			
Määrittäjä			
RKTL			
Kentähavainnot			
Ajankohta	Ravustajien määrä	Keskimääräinen rapusaalis	
1909			
Aikaisemmat rapukuolemat	Syy aikaisemmassa kuolemassa		
Viite			
Rapukuolemat lähivesissä			
Yläpuoliset vedet			
Alapuoliset vedet			
Tietolähde			
Järvi 1911			
Lisätietoja			
Psorospermium	Määrittäjäajankohta	Suorittaja/tietolähde	Muut taudit
Pvm	Määrittäjä/tietolähde		

Veden nimi	Kunta	Vuosi	Vesistötunnus
Artjärvi	Artjärvi	1912	16.003
Vesistöalue			
Koskenkylänjoen vesistöalue			
Kylä tai kalastuskunta			
Pinta-ala			
Rapukuoleman syy			
Rapurutto			
Määrittäjä			
RKTL			
Kentähavainnot			
Ajankohta	Ravustajien määrä	Keskimääräinen rapusaalis	
1912			
Aikaisemmat rapukuolemat	Syy aikaisemmassa kuolemassa		
Viite			
Rapukuolemat lähivesissä			
Yläpuoliset vedet			
Alapuoliset vedet			
Tietolähde			
Järvi 1919a, 1919b			
Lisätietoja			
Psorospermium	Määrittäjäajankohta	Suorittaja/tietolähde	Muut taudit
Pvm	Määrittäjä/tietolähde		

Veden nimi	Kunta	Vuosi	Vesistötunnus
Arvajan reitti	Jämsä	1986	14.26
Vesistöalue			
Arvajanjoen vesistöalue			
Kylä tai kalastuskunta			
Pinta-ala			
Rapukuoleman syy			
Rapurutto			
Määrittäjä			
RKTL			
Kentähavainnot			
Sukelluksella löytynyt kaksi kuollutta rapua.			
Ajankohta	Ravustajien määrä	Keskimääräinen rapusaalis	
1986			
Aikaisemmat rapukuolemat	Syy aikaisemmassa kuolemassa		
Viite			
Rapukuolemat lähivesissä			
Yläpuoliset vedet			
Alapuoliset vedet			
Tietolähde			
Lisätietoja			
Psorospermium	Määrittysajankohta	Suorittaja/tietolähde	Muut taudit
Pvm	Määrittäjä/tietolähde		

Veden nimi	Kunta	Vuosi	Vesistötunnus
Arvajan reitti	Jämsä	1986	14.26
Vesistöalue			
Arvajanjoen va			
Kylä tai kalastuskunta			
Pinta-ala			
Rapukuoleman syy			
Rapurutto			
Määrittäjä			
RKTL			
Kentähavainnot			
Sukelluksella löytynyt kaksi kuollutta rapua.			
Ajankohta	Ravustajien määrä	Keskimääräinen rapusaalis	
1986			
Aikaisemmat rapukuolemat	Syy aikaisemmassa kuolemassa		
Viite			
Rapukuolemat lähivesissä			
Yläpuoliset vedet			
Alapuoliset vedet			
Tietolähde			
Lisätietoja			
Psorospermium	Määrittysajankohta	Suorittaja/tietolähde	Muut taudit
Pvm	Määrittäjä/tietolähde		

Veden nimi	Kunta	Vuosi	Vesistötunnus
Arvajankoskireitti	Kuhmoinen	1984	14.261
Vesistöalue			
Arvajanjoen vesistöalue			
Kylä tai kalastuskunta			
Pinta-ala			
Rapukuoleman syy			
Ei havaittu rapujen massakuolemaa.			
Määrittäjä			
Kentähavainnot			
Ajankohta	Ravustajien määrä	Keskimääräinen rapusaalis	
Aikaisemmat rapukuolemat	Syy aikaisemmassa kuolemassa		
Viite			
Rapukuolemat lähivesissä			
Yläpuoliset vedet			
Alapuoliset vedet			
Tietolähde			
Anssi Eloranta			
Lisätietoja			
Psorospermium	Määrittysajankohta	Suorittaja/tietolähde	Muut taudit
			Valkopyrstötauti
Pvm	Määrittäjä/tietolähde		
1984	RKTL		

Veden nimi	Kunta	Vuosi	Vesistötunnus
Aulangonjärvi	Hämeenlinna	1965	35.232.1.004
Vesistöalue			
Kokemäenjoen vesistöalue			
Kylä tai kalastuskunta			
Pinta-ala			
77			
Rapukuoleman syy			
Rapurutto			
Määrittäjä			
RKTL			
Kentähavainnot			
Ajankohta	Ravustajien määrä	Keskimääräinen rapusaalis	
1965			
Aikaisemmat rapukuolemat	Syy aikaisemmassa kuolemassa		
Viite			
Rapukuolemat lähivesissä			
Yläpuoliset vedet			
Alapuoliset vedet			
Tietolähde			
Pitkänen 1967			
Lisätietoja			
Psorospermium	Määrittysajankohta	Suorittaja/tietolähde	Muut taudit
Kyllä	1989	RKTL	
Pvm	Määrittäjä/tietolähde		

Veden nimi	Kunta	Vuosi	Vesistötunnus
Aurajoki	Turku	1956	28.001
Vesistöalue			
Aurajoen vesistöalue			
Kylä tai kalastuskunta			
Pinta-ala			
Rapukuoleman syy			
Rapurutto			
Määrittäjä			
RKTL			
Kentähavainnot			
Ajankohta	Ravustajien määrä	Keskimääräinen rapusaalis	
1956			
Aikaisemmat rapukuolemat	Syy aikaisemmassa kuolemassa		
Viite			
Rapukuolemat lähivesissä			
Yläpuoliset vedet			
Alapuoliset vedet			
Tietolähde			
Raputiedustelu 1968			
Lisätietoja			
Psorospermium	Määrittäjäajankohta	Suorittaja/tietolähde	Muut taudit
Pvm	Määrittäjä/tietolähde		

Veden nimi	Kunta	Vuosi	Vesistötunnus
Aurejoki	Parkano	1980	35.572
Vesistöalue			
Sipsiönjärven vesistöalue			
Kylä tai kalastuskunta			
Vahojärven kalastuskunta			
Pinta-ala			
Rapukuoleman syy			
Rapurutto			
Määrittäjä			
RKTL			
Kentähavainnot			
Kuolleita rapuja löytyi pitkin kesää, eniten n. 8.7. Ensimmäiset kuolleet ravut Haapakoskessa saastuneen alueen yläosassa. Ravut hävisivät joesta n. 3 km:n matkalta. Rapujen ulkonäössä ei muutoksia, mutta liikkuminen hidasta.			
Ajankohta	Ravustajien määrä	Keskimääräinen rapusaalis	
heinäkuu 1980	Rapukuolema-alueella 15-20 ravustajaa	20000-25000 kappaletta	
Aikaisemmat rapukuolemat	Syy aikaisemmassa kuolemassa		
Viite			
Rapukuolemat lähivesissä			
Kyllä			
Yläpuoliset vedet			
Normaali, joskin Aurejärven kesällä tavattu tavallista enemmän kuolleita rapuja			
Alapuoliset vedet			
Entistä pienempi. Ruokojärven rapukanta hävinnyt edellisvuosina.			
Tietolähde			
Lisätietoja			
Ei havaittu kalakuolemia eikä muutoksia veden laadussa. Vesimäärä keskivertoa vähäisempi. Aurekoskessa ruoppauksia edellisvuosina.			
Psorospermium	Määrittysajankohta	Suorittaja/tietolähde	Muut taudit
Pvm	Määrittäjä/tietolähde		

Veden nimi	Kunta	Vuosi	Vesistötunnus
Avantjoki	Kärkölä	1908	35.82
Vesistöalue			
Kokemäenjoen vesistöalue			
Kylä tai kalastuskunta			
Pinta-ala			
Rapukuoleman syy			
Rapurutto			
Määrittäjä			
RKTL			
Kentähavainnot			
Ajankohta	Ravustajien määrä	Keskimääräinen rapusaalis	
1908			
Aikaisemmat rapukuolemat	Syy aikaisemmassa kuolemassa		
Viite			
Rapukuolemat lähivesissä			
Yläpuoliset vedet			
Alapuoliset vedet			
Tietolähde			
Järvi 1910a			
Lisätietoja			
Psorospermium	Määrittysajankohta	Suorittaja/tietolähde	Muut taudit
Pvm	Määrittäjä/tietolähde		

Veden nimi	Kunta	Vuosi	Vesistötunnus
Averia	Vihti	1949	23.092.1.001
Vesistöalue			
Karjaanjoen vesistöalue			
Kylä tai kalastuskunta			
Pinta-ala			
			143
Rapukuoleman syy			
Rapurutto			
Määrittäjä			
RKTL			
Kentähavainnot			
Ajankohta	Ravustajien määrä	Keskimääräinen rapusaalis	
1949			
Aikaisemmat rapukuolemat	Syy aikaisemmassa kuolemassa		
Viite			
Rapukuolemat lähivesissä			
Yläpuoliset vedet			
Alapuoliset vedet			
Tietolähde			
Raputiedustelu 1968			
Lisätietoja			
Psorospermium	Määrittysajankohta	Suorittaja/tietolähde	Muut taudit
Pvm	Määrittäjä/tietolähde		

Veden nimi	Kunta	Vuosi	Vesistötunnus
Bastsjö	Karjaa	1989	82.002.1.009
Vesistöalue			
Kylä tai kalastuskunta			
Pinta-ala			
			46
Rapukuoleman syy			
Ei havaittu rapujen massakuolemaa.			
Määrittäjä			
Kentähavainnot			
Ajankohta	Ravustajien määrä	Keskimääräinen rapusaalis	
Aikaisemmat rapukuolemat	Syy aikaisemmassa kuolemassa		
Viite			
Rapukuolemat lähivesissä			
Yläpuoliset vedet			
Alapuoliset vedet			
Tietolähde			
Lisätietoja			
Psorospermium	Määrittysajankohta	Suorittaja/tietolähde	Muut taudit
Kyllä	3.8.1989	RKTL	
Pvm	Määrittäjä/tietolähde		

Veden nimi	Kunta	Vuosi	Vesistötunnus
Borgsjö	Sund	1930	82.A44.1.010
Vesistöalue			
Ahvenanmaan vesistöalue			
Kylä tai kalastuskunta			
Pinta-ala			
18			
Rapukuoleman syy			
Rapurutto			
Määrittäjä			
RKTL			
Kentähavainnot			
Ajankohta	Ravustajien määrä	Keskimääräinen rapusaalis	
1930			
Aikaisemmat rapukuolemat	Syy aikaisemmassa kuolemassa		
Viite			
Rapukuolemat lähivesissä			
Yläpuoliset vedet			
Alapuoliset vedet			
Tietolähde			
Sundblom 1964			
Lisätietoja			
Psorospermium	Määrittysajankohta	Suorittaja/tietolähde	Muut taudit
Pvm	Määrittäjä/tietolähde		

Veden nimi	Kunta	Vuosi	Vesistötunnus
Böleträsket	Tammisaari	1950	82V009.1.008
Vesistöalue			
Rannikkoalueen vesistöalue			
Kylä tai kalastuskunta			
Tenhola			
Pinta-ala			
2			
Rapukuoleman syy			
Rapurutto			
Määrittäjä			
RKTL			
Kentähavainnot			
Ajankohta	Ravustajien määrä	Keskimääräinen rapusaalis	
1950			
Aikaisemmat rapukuolemat	Syy aikaisemmassa kuolemassa		
Viite			
Rapukuolemat lähivesissä			
Yläpuoliset vedet			
Alapuoliset vedet			
Tietolähde			
Raputiedustelu 1968			
Lisätietoja			
Psorospermium	Määrittysajankohta	Suorittaja/tietolähde	Muut taudit
Pvm	Määrittäjä/tietolähde		

Veden nimi	Kunta	Vuosi	Vesistötunnus
Dragsfjärden	Kemiö	1997	92.113.1.001
Vesistöalue			
Kylä tai kalastuskunta			
Kimito			
Pinta-ala			
			352
Rapukuoleman syy			
Rapurutto			
Määrittäjä			
EELA			
Kentähavainnot			
Ajankohta	Ravustajien määrä	Keskimääräinen rapusaalis	
2.10.1997			
Aikaisemmat rapukuolemat	Syy aikaisemmassa kuolemassa		
Viite			
Rapukuolemat lähivesissä			
Yläpuoliset vedet			
Alapuoliset vedet			
Tietolähde			
Lisätietoja			
Psorospermium	Määrittysajankohta	Suorittaja/tietolähde	Muut taudit
Kyllä	2.10.1997	EELA	
Pvm	Määrittäjä/tietolähde		

Veden nimi	Kunta	Vuosi	Vesistötunnus
Elämäinen	Keuruu	2000	35.627
Vesistöalue			
Kylä tai kalastuskunta			
Pinta-ala			
Rapukuoeman syy			
Epäilty syy rapurutto			
Määrittäjä			
EELA			
Kentähavainnot			
Rapuja kuollut sumpuun.			
Ajankohta	Ravustajien määrä	Keskimääräinen rapusaalis	
14.8.2000			
Aikaisemmat rapukuolemat	Syy aikaisemmassa kuolemassa		
Viite			
Rapukuolemat lähivesissä			
Yläpuoliset vedet			
Alapuoliset vedet			
Tietolähde			
Lisätietoja			
Psorospermium	Määrittysajankohta	Suorittaja/tietolähde	Muut taudit
Pvm	Määrittäjä/tietolähde		

Veden nimi	Kunta	Vuosi	Vesistötunnus
Elänne	Viippula	1963	35.371.1.001
Vesistöalue			
Kokemäenjoen vesistöalue			
Kylä tai kalastuskunta			
Pinta-ala			
			305
Rapukuoleman syy			
Rapurutto			
Määrittäjä			
RKTL			
Kentähavainnot			
Ajankohta	Ravustajien määrä	Keskimääräinen rapusaalis	
1963			
Aikaisemmat rapukuolemat	Syy aikaisemmassa kuolemassa		
Viite			
Rapukuolemat lähivesissä			
Yläpuoliset vedet			
Alapuoliset vedet			
Tietolähde			
Pitkänen 1965			
Lisätietoja			
Psorospermium	Määrittysajankohta	Suorittaja/tietolähde	Muut taudit
Pvm	Määrittäjä/tietolähde		

Veden nimi	Kunta	Vuosi	Vesistötunnus
Emäjoki	Hyrnsalmi	1982	59.421
Vesistöalue			
Emäkoen alaosan alue			
Kylä tai kalastuskunta			
Salmen kalastuskunta			
Pinta-ala			
Rapukuoleman syy			
Rapurutto			
Määrittäjä			
RKTL			
Kentähavainnot			
Rapuja kuoli välillä Hyrynjärvi-Seitenoikean voimalaitos. Sumpussa ravuilta irtosi saksia ja ravuissa todettiin syöpymiä ja nivelissä vaikeita kasvaimia. Sumpussa ravut kuolivat.			
Ajankohta	Ravustajien määrä	Keskimääräinen rapusaalis	
Syky 1982 ja kesä -83	30 ravustajaa		
Aikaisemmat rapukuolemat	Syy aikaisemmassa kuolemassa		
Viite			
Rapukuolemat lähivesissä			
Ei todettu			
Yläpuoliset vedet			
Sivuhaaroilla kanta melko vähäinen.			
Alapuoliset vedet			
Ei rapuja.			
Tietolähde			
Lisätietoja			
Luanreitillä havaittu kuolleita kaloja vuonna 1983. Syyksi epäillään lievää veden samentumista ja pahanhajuisuutta, jotka ovat lisääntyneet vuodesta 1981 lähtien. Luanreitit yläpuolella on kala-allas, joka käyttää silakkaa kalan ruokintaan.			
Psorospermium	Määrittäjäajankohta	Suorittaja/tietolähde	Muut taudit
Pvm	Määrittäjä/tietolähde		

Veden nimi	Kunta	Vuosi	Vesistötunnus
Enojoki	Karstula	1968	14.633
Vesistöalue			
Kymijoen vesistöalue			
Kylä tai kalastuskunta			
Pinta-ala			
Rapukuoleman syy			
Rapurutto			
Määrittäjä			
RKTL			
Kentähavainnot			
Ajankohta	Ravustajien määrä	Keskimääräinen rapusaalis	
1968			
Aikaisemmat rapukuolemat	Syy aikaisemmassa kuolemassa		
Viite			
Rapukuolemat lähivesissä			
Yläpuoliset vedet			
Alapuoliset vedet			
Tietolähde			
Raputiedustelu 1968			
Lisätietoja			
Psorospermium	Määrittysajankohta	Suorittaja/tietolähde	Muut taudit
Pvm	Määrittäjä/tietolähde		

Veden nimi	Kunta	Vuosi	Vesistötunnus
Enojärvi	Längelmäki		35.761.1.003
Vesistöalue			
Kokemäenjoen vesistöalue			
Kylä tai kalastuskunta			
Pinta-ala			
10			
Rapukuoleman syy			
Rapurutto			
Määrittäjä			
RKTL			
Kentähavainnot			
Ajankohta	Ravustajien määrä	Keskimääräinen rapusaalis	
Aikaisemmat rapukuolemat	Syy aikaisemmassa kuolemassa		
Viite			
Rapukuolemat lähivesissä			
Yläpuoliset vedet			
Alapuoliset vedet			
Tietolähde			
Raputiedustelu 1968			
Lisätietoja			
Psorospermium	Määrittysajankohta	Suorittaja/tietolähde	Muut taudit
Pvm	Määrittäjä/tietolähde		

Veden nimi	Kunta	Vuosi	Vesistötunnus
Enojärvi	Orivesi	1965	35.744.1.001
Vesistöalue			
Kokemäenjoen vesistöalue			
Kylä tai kalastuskunta			
Pinta-ala			
			241
Rapukuoleman syy			
Rapurutto			
Määrittäjä			
RKTL			
Kentähavainnot			
Ajankohta	Ravustajien määrä	Keskimääräinen rapusaalis	
1965			
Aikaisemmat rapukuolemat	Syy aikaisemmassa kuolemassa		
Viite			
Rapukuolemat lähivesissä			
Yläpuoliset vedet			
Alapuoliset vedet			
Tietolähde			
Raputiedustelu 1968			
Lisätietoja			
Psorospermium	Määrittäjäajankohta	Suorittaja/tietolähde	Muut taudit
Pvm	Määrittäjä/tietolähde		

Veden nimi	Kunta	Vuosi	Vesistötunnus
Enonjärvi	Eno	1971	04.411.1.008
Vesistöalue			
Vuoksen vesistöalue			
Kylä tai kalastuskunta			
Pinta-ala			
			60
Rapukuoelman syy			
Rapurutto			
Määrittäjä			
RKTL			
Kentähavainnot			
Ajankohta	Ravustajien määrä	Keskimääräinen rapusaalis	
1971			
Aikaisemmat rapukuolemat	Syy aikaisemmassa kuolemassa		
Viite			
Rapukuolemat lähivesissä			
Yläpuoliset vedet			
Alapuoliset vedet			
Tietolähde			
Pikkarainen 1971			
Lisätietoja			
Psorospermium	Määrittysajankohta	Suorittaja/tietolähde	Muut taudit
Pvm	Määrittäjä/tietolähde		

Veden nimi	Kunta	Vuosi	Vesistötunnus
Enonselkä	Hämeenkyrö	1965	35.511
Vesistöalue			
Kokemäenjoen vesistöalue			
Kylä tai kalastuskunta			
Pinta-ala			
Rapukuoleman syy			
Rapurutto			
Määrittäjä			
RKTL			
Kentähavainnot			
Ajankohta	Ravustajien määrä	Keskimääräinen rapusaalis	
1960-luku			
Aikaisemmat rapukuolemat	Syy aikaisemmassa kuolemassa		
Vuonna 1908	Rapurutto		
Viite			
Järvi 1910a			
Rapukuolemat lähivesissä			
Yläpuoliset vedet			
Alapuoliset vedet			
Tietolähde			
Westman 1971			
Lisätietoja			
Psorospermium	Määrittysajankohta	Suorittaja/tietolähde	Muut taudit
Pvm	Määrittäjä/tietolähde		

Veden nimi	Kunta	Vuosi	Vesistötunnus
Enonvesi (Saimaa N60+75.80)	Enonkoski	1965	04.221.1.001
Vesistöalue			
Vuoksen vesistöalue			
Kylä tai kalastuskunta			
Pinta-ala			
			14340
Rapukuoleman syy			
Rapurutto			
Määrittäjä			
RKTL			
Kentähavainnot			
Ajankohta	Ravustajien määrä	Keskimääräinen rapusaalis	
1965			
Aikaisemmat rapukuolemat	Syy aikaisemmassa kuolemassa		
Vuonna 1929	Rapurutto		
Viite			
SKL 1929, Brofelt 1930			
Rapukuolemat lähivesissä			
Yläpuoliset vedet			
Alapuoliset vedet			
Tietolähde			
Pitkänen 1967			
Lisätietoja			
Psorospermium	Määrittysajankohta	Suorittaja/tietolähde	Muut taudit
Pvm	Määrittäjä/tietolähde		

Veden nimi	Kunta	Vuosi	Vesistötunnus
Enovesi-Keihäsjärvi	Hartola	1932	14.812.1.001
Vesistöalue			
Kymijoen vesistöalue			
Kylä tai kalastuskunta			
Pinta-ala			
			385
Rapukuoleman syy			
Rapurutto			
Määrittäjä			
RKTL			
Kentähavainnot			
Ajankohta	Ravustajien määrä	Keskimääräinen rapusaalis	
1932			
Aikaisemmat rapukuolemat	Syy aikaisemmassa kuolemassa		
Viite			
Rapukuolemat lähivesissä			
Yläpuoliset vedet			
Alapuoliset vedet			
Tietolähde			
Raputiedustelu 1968			
Lisätietoja			
Psorospermium	Määrittäjäajankohta	Suorittaja/tietolähde	Muut taudit
Pvm	Määrittäjä/tietolähde		

Veden nimi	Kunta	Vuosi	Vesistötunnus
Enäjoki	Anjalankoski		13.002
Vesistöalue			
Summajoen vesistöalue			
Kylä tai kalastuskunta			
Pinta-ala			
Rapukuoleman syy			
Rapurutto			
Määrittäjä			
RKTL			
Kentähavainnot			
Ajankohta	Ravustajien määrä	Keskimääräinen rapusaalis	
Aikaisemmat rapukuolemat	Syy aikaisemmassa kuolemassa		
Viite			
Rapukuolemat lähivesissä			
Yläpuoliset vedet			
Alapuoliset vedet			
Tietolähde			
Raputiedustelu 1968			
Lisätietoja			
Psorospermium	Määrittysajankohta	Suorittaja/tietolähde	Muut taudit
Pvm	Määrittäjä/tietolähde		

Veden nimi	Kunta	Vuosi	Vesistötunnus
Enäjärvi	Anjalankoski	1960	13.002.1.009
Vesistöalue			
Summajoen vesistöalue			
Kylä tai kalastuskunta			
Pinta-ala			
			156
Rapukuoleman syy			
Rapurutto			
Määrittäjä			
RKTL			
Kentähavainnot			
Ajankohta	Ravustajien määrä	Keskimääräinen rapusaalis	
1960			
Aikaisemmat rapukuolemat	Syy aikaisemmassa kuolemassa		
Viite			
Rapukuolemat lähivesissä			
Yläpuoliset vedet			
Alapuoliset vedet			
Tietolähde			
Sorsa 1972			
Lisätietoja			
Psorospermium	Määrittysajankohta	Suorittaja/tietolähde	Muut taudit
Pvm	Määrittäjä/tietolähde		

Veden nimi	Kunta	Vuosi	Vesistötunnus
Enäjärvi	Suomusjärvi	1981	24.033.1.001
Vesistöalue			
Nummenjoen vesistöalue			
Kylä tai kalastuskunta			
Mustlahden kalastuskunta			
Pinta-ala			
			1052
Rapukuoelman syy			
Rapurutto			
Määrittäjä			
RKTL			
Kentähavainnot			
Ensimmäiset havainnot mahdollisesti jo syksyllä 1981. Kesällä 1982 saalis sisälsi vain pari pientä rapua. Rapukuoelman yhteydessä ei havaittu kalakuolemia eikä muutoksia vedenlaadussa. Alueella ei suoritettu vesistön luonnontilaa muuttavia toimenpiteitä.			
Ajankohta	Ravustajien määrä	Keskimääräinen rapusaalis	
Talvi 1981-82 ja kesä -82			
Aikaisemmat rapukuoemat	Syy aikaisemmassa kuolemassa		
Vuonna 1947, 1955-56	Rapurutto		
Viite			
Raputiedustelu 1968 ja Westman ym. (1973)			
Rapukuoemat lähivesissä			
Yläpuoliset vedet			
Suomusjärvi ja lahnajärvi. Lahnajärnessä ollut kohtalainen rapukanta.			
Alapuoliset vedet			
Nummijärvi.			
Tietolähde			
Lisätietoja			
ei kalakuolemia eikä suoritettu vesistöä muuttavia toimenpiteitä suoritettu			
Psorospermium	Määrittysajankohta	Suorittaja/tietolähde	Muut taudit
Kyllä	1989	RKTL	
Pvm	Määrittäjä/tietolähde		

Veden nimi	Kunta	Vuosi	Vesistötunnus
Enäjärvi	Vihti	1956	22.005.1.001
Vesistöalue			
Siuntionjoen vesistöalue			
Kylä tai kalastuskunta			
Pinta-ala			
			508
Rapukuoleman syy			
Rapurutto			
Määrittäjä			
RKTL			
Kentähavainnot			
Ajankohta	Ravustajien määrä	Keskimääräinen rapusaalis	
1956			
Aikaisemmat rapukuolemat	Syy aikaisemmassa kuolemassa		
Viite			
Rapukuolemat lähivesissä			
Yläpuoliset vedet			
Alapuoliset vedet			
Tietolähde			
Raputiedustelu 1968			
Lisätietoja			
Psorospermium	Määrittäjäajankohta	Suorittaja/tietolähde	Muut taudit
Pvm	Määrittäjä/tietolähde		

Veden nimi	Kunta	Vuosi	Vesistötunnus
Eräjärvi	Kuhmalahi	1971	35.726.1.001
Vesistöalue			
Längelmäveden vesistöalue			
Kylä tai kalastuskunta			
Eräjärvi			
Pinta-ala			
843			
Rapukuoleman syy			
Epäilty syy rapurutto			
Määrittäjä			
Tiedonanto			
Kentähavainnot			
Ravut hävisivät Eräjärvestä vuoden 1971 aikana.			
Ajankohta	Ravustajien määrä	Keskimääräinen rapusaalis	
1971			
Aikaisemmat rapukuolemat	Syy aikaisemmassa kuolemassa		
Vuosina 1935, 1955-58 ja	Epäilty syy rapurutto		
Viite			
Westman ym. 1973			
Rapukuolemat lähivesissä			
Yläpuoliset vedet			
Alapuoliset vedet			
Tietolähde			
Pirkanmaan maatalouskeskus (I. Vuorinen)			
Lisätietoja			
Psorospermium	Määrittysajankohta	Suorittaja/tietolähde	Muut taudit
Pvm	Määrittäjä/tietolähde		

Veden nimi	Kunta	Vuosi	Vesistötunnus
Eurajoki	Eurajoki	1907	34.011
Vesistöalue			
Eurajoen vesistöalue			
Kylä tai kalastuskunta			
Pinta-ala			
Rapukuoleman syy			
Rapurutto			
Määrittäjä			
RKTL			
Kentähavainnot			
Ajankohta	Ravustajien määrä	Keskimääräinen rapusaalis	
1907			
Aikaisemmat rapukuolemat	Syy aikaisemmassa kuolemassa		
Viite			
Rapukuolemat lähivesissä			
Yläpuoliset vedet			
Alapuoliset vedet			
Tietolähde			
Metsästys ja Kalastus 1925			
Lisätietoja			
Psorospermium	Määrittysajankohta	Suorittaja/tietolähde	Muut taudit
Pvm	Määrittäjä/tietolähde		

Veden nimi	Kunta	Vuosi	Vesistötunnus
Evijärvi	Evijärvi	1962	47.021.1.001
Vesistöalue			
Ähtävänjoen vesistöalue			
Kylä tai kalastuskunta			
Pinta-ala			
2802			
Rapukuoleman syy			
Rapurutto			
Määrittäjä			
RKTL			
Kentähavainnot			
Ajankohta	Ravustajien määrä	Keskimääräinen rapusaalis	
1962			
Aikaisemmat rapukuolemat	Syy aikaisemmassa kuolemassa		
Viite			
Rapukuolemat lähivesissä			
Yläpuoliset vedet			
Alapuoliset vedet			
Tietolähde			
Westman 1971			
Lisätietoja			
Psorospermium	Määrittysajankohta	Suorittaja/tietolähde	Muut taudit
Pvm	Määrittäjä/tietolähde		

Veden nimi	Kunta	Vuosi	Vesistötunnus
Finnträsk	Kirkkonummi	1940	81V060.1.002
Vesistöalue			
Siuntionjoen vesistöalue			
Kylä tai kalastuskunta			
Pinta-ala			
77			
Rapukuoleman syy			
Rapurutto			
Määrittäjä			
RKTL			
Kentähavainnot			
Ajankohta	Ravustajien määrä	Keskimääräinen rapusaalis	
1940			
Aikaisemmat rapukuolemat	Syy aikaisemmassa kuolemassa		
Viite			
Rapukuolemat lähivesissä			
Yläpuoliset vedet			
Alapuoliset vedet			
Tietolähde			
Raputiedustelu 1968			
Lisätietoja			
Psorospermium	Määrittäjäajankohta	Suorittaja/tietolähde	Muut taudit
Pvm	Määrittäjä/tietolähde		

Veden nimi	Kunta	Vuosi	Vesistötunnus
Haaganlampi	Haapajärvi	1968	53.046.1.001
Vesistöalue			
Kalajoen vesistöalue			
Kylä tai kalastuskunta			
Pinta-ala			
			31
Rapukuoleman syy			
Rapurutto			
Määrittäjä			
RKTL			
Kentähavainnot			
Ajankohta	Ravustajien määrä	Keskimääräinen rapusaalis	
1968			
Aikaisemmat rapukuolemat	Syy aikaisemmassa kuolemassa		
Viite			
Rapukuolemat lähivesissä			
Yläpuoliset vedet			
Alapuoliset vedet			
Tietolähde			
Pasanen 1971			
Lisätietoja			
Psorospermium	Määrittysajankohta	Suorittaja/tietolähde	Muut taudit
Pvm	Määrittäjä/tietolähde		

Veden nimi	Kunta	Vuosi	Vesistötunnus
Haapajärvi	Evijärvi	1965	46.062.1.006
Vesistöalue			
Lapuanjoen vesistöalue			
Kylä tai kalastuskunta			
Pinta-ala			
			195
Rapukuoleman syy			
Rapurutto			
Määrittäjä			
RKTL			
Kentähavainnot			
Ajankohta	Ravustajien määrä	Keskimääräinen rapusaalis	
1965			
Aikaisemmat rapukuolemat	Syy aikaisemmassa kuolemassa		
Viite			
Rapukuolemat lähivesissä			
Yläpuoliset vedet			
Alapuoliset vedet			
Tietolähde			
Raputiedustelu 1968			
Lisätietoja			
Psorospermium	Määrittysajankohta	Suorittaja/tietolähde	Muut taudit
Pvm	Määrittäjä/tietolähde		

Veden nimi	Kunta	Vuosi	Vesistötunnus
Haapajärvi	Haapajärvi		53.043.1.002
Vesistöalue			
Kalajoen vesistöalue			
Kylä tai kalastuskunta			
Pinta-ala			
			135
Rapukuoleman syy			
Rapurutto			
Määrittäjä			
RKTL			
Kentähavainnot			
Ajankohta	Ravustajien määrä	Keskimääräinen rapusaalis	
Aikaisemmat rapukuolemat	Syy aikaisemmassa kuolemassa		
Viite			
Rapukuolemat lähivesissä			
Yläpuoliset vedet			
Alapuoliset vedet			
Tietolähde			
Kosonen 1970			
Lisätietoja			
Psorospermium	Määrittysajankohta	Suorittaja/tietolähde	Muut taudit
Pvm	Määrittäjä/tietolähde		

Veden nimi	Kunta	Vuosi	Vesistötunnus
Haapajärvi	Iisalmi	1958	04.522.1.001
Vesistöalue			
Vuoksen vesistöalue			
Kylä tai kalastuskunta			
Pinta-ala			
2930			
Rapukuoelman syy			
Rapurutto			
Määrittäjä			
RKTL			
Kentähavainnot			
Ajankohta	Ravustajien määrä	Keskimääräinen rapusaalis	
1958-59			
Aikaisemmat rapukuolemat	Syy aikaisemmassa kuolemassa		
Viite			
Rapukuolemat lähivesissä			
Yläpuoliset vedet			
Alapuoliset vedet			
Tietolähde			
Raputiedustelu 1968, Pitkänen 1961, 1965			
Lisätietoja			
Psorospermium	Määrittysajankohta	Suorittaja/tietolähde	Muut taudit
Pvm	Määrittäjä/tietolähde		

Veden nimi	Kunta	Vuosi	Vesistötunnus
Haapajärvi	Janakkala	1955	35.882.1.001
Vesistöalue			
Kokemäenjoen vesistöalue			
Kylä tai kalastuskunta			
Pinta-ala			
			371
Rapukuoleman syy			
Rapurutto			
Määrittäjä			
RKTL			
Kentähavainnot			
Ajankohta	Ravustajien määrä	Keskimääräinen rapusaalis	
1955			
Aikaisemmat rapukuolemat	Syy aikaisemmassa kuolemassa		
Vuosina 1926-27	Rapurutto		
Viite			
Hakola 1927, Brofeldt 1928, FTF 1927, SKL 1927			
Rapukuolemat lähivesissä			
Yläpuoliset vedet			
Alapuoliset vedet			
Tietolähde			
Pitkänen 1958			
Lisätietoja			
Psorospermium	Määrittysajankohta	Suorittaja/tietolähde	Muut taudit
Pvm	Määrittäjä/tietolähde		

Veden nimi	Kunta	Vuosi	Vesistötunnus
Haapajärvi	Virtasalmi		04.253.1.024
Vesistöalue			
Kylä tai kalastuskunta			
Virtasalmen ka.			
Pinta-ala			
			1010
Rapukuoleman syy			
Rapurutto			
Määrittäjä			
Kirjallisuus			
Kentähavainnot			
Ajankohta	Ravustajien määrä	Keskimääräinen rapusaalis	
Aikaisemmat rapukuolemat	Syy aikaisemmassa kuolemassa		
Viite			
Rapukuolemat lähivesissä			
Yläpuoliset vedet			
Alapuoliset vedet			
Tietolähde			
Jussila, J., Hyytinen, L., Lahti, E. & Pulkkinen, V. 1990			
Lisätietoja			
Psorospermium	Määrittysajankohta	Suorittaja/tietolähde	Muut taudit
Pvm	Määrittäjä/tietolähde		

Veden nimi	Kunta	Vuosi	Vesistötunnus
Haapionsalmi (Kermajärvi?)	Heinävesi		04.274.1.014
Vesistöalue			
Kallaveden alaosan alue			
Kylä tai kalastuskunta			
Kermajärven ka.			
Pinta-ala			
			8557
Rapukuoleman syy			
Tuntematon			
Määrittäjä			
Kirjallisuus			
Kentähavainnot			
Ajankohta	Ravustajien määrä	Keskimääräinen rapusaalis	
Aikaisemmat rapukuolemat	Syy aikaisemmassa kuolemassa		
Viite			
Rapukuolemat lähivesissä			
Yläpuoliset vedet			
Alapuoliset vedet			
Tietolähde			
Jussila, J., Hyytinen, L., Lahti, E. & Pulkkinen, V. 1990			
Lisätietoja			
Psorospermium	Määrittysajankohta	Suorittaja/tietolähde	Muut taudit
Pvm	Määrittäjä/tietolähde		

Veden nimi	Kunta	Vuosi	Vesistötunnus
Hahmajärvi	Hollola	1968	18.056.1.001
Vesistöalue			
Porvoonjoen vesistöalue			
Kylä tai kalastuskunta			
Pinta-ala			
			93
Rapukuoleman syy			
Rapurutto			
Määrittäjä			
RKTL			
Kentähavainnot			
Ajankohta	Ravustajien määrä	Keskimääräinen rapusaalis	
1968			
Aikaisemmat rapukuolemat	Syy aikaisemmassa kuolemassa		
Viite			
Rapukuolemat lähivesissä			
Yläpuoliset vedet			
Alapuoliset vedet			
Tietolähde			
Taskinen 1968			
Lisätietoja			
Psorospermium	Määrittysajankohta	Suorittaja/tietolähde	Muut taudit
Pvm	Määrittäjä/tietolähde		

Veden nimi	Kunta	Vuosi	Vesistötunnus
Haihunjoki	Kylmäkoski	1907	35.28
Vesistöalue			
Kokemäenjoen vesistöalue			
Kylä tai kalastuskunta			
Pinta-ala			
Rapukuoleman syy			
Rapurutto			
Määrittäjä			
RKTL			
Kentähavainnot			
Ajankohta	Ravustajien määrä	Keskimääräinen rapusaalis	
1907			
Aikaisemmat rapukuolemat	Syy aikaisemmassa kuolemassa		
Viite			
Rapukuolemat lähivesissä			
Yläpuoliset vedet			
Alapuoliset vedet			
Tietolähde			
Järvi 1910a			
Lisätietoja			
Psorospermium	Määrittysajankohta	Suorittaja/tietolähde	Muut taudit
Pvm	Määrittäjä/tietolähde		

Veden nimi	Kunta	Vuosi	Vesistötunnus
Halijärvi	Juuka	2000	04.748.1.006
Vesistöalue			
Kylä tai kalastuskunta			
Pinta-ala			
			235
Rapukuoleman syy			
Ei havaittu rapujen massakuolemaa.			
Määrittäjä			
Kentähavainnot			
Ajankohta	Ravustajien määrä	Keskimääräinen rapusaalis	
Aikaisemmat rapukuolemat	Syy aikaisemmassa kuolemassa		
Viite			
Rapukuolemat lähivesissä			
Yläpuoliset vedet			
Alapuoliset vedet			
Tietolähde			
Lisätietoja			
Psorospermium	Määrittysajankohta	Suorittaja/tietolähde	Muut taudit
Kyllä	2.8.2000	EELA	
Pvm	Määrittäjä/tietolähde		

Veden nimi	Kunta	Vuosi	Vesistötunnus
Halinanlammi	Forssa	1939	35.964.1.001
Vesistöalue			
Kokemäenjoen vesistöalue			
Kylä tai kalastuskunta			
Pinta-ala			
8			
Rapukuoleman syy			
Rapurutto			
Määrittäjä			
RKTL			
Kentähavainnot			
Ajankohta	Ravustajien määrä	Keskimääräinen rapusaalis	
1939			
Aikaisemmat rapukuolemat	Syy aikaisemmassa kuolemassa		
Viite			
Rapukuolemat lähivesissä			
Yläpuoliset vedet			
Alapuoliset vedet			
Tietolähde			
Raputiedustelu 1968			
Lisätietoja			
Psorospermium	Määrittysajankohta	Suorittaja/tietolähde	Muut taudit
Pvm	Määrittäjä/tietolähde		

Veden nimi	Kunta	Vuosi	Vesistötunnus
Halmaanjärvi	Miehikkälä	1964	11.003.1.006
Vesistöalue			
Vaalimaanjoen vesistöalue			
Kylä tai kalastuskunta			
Pinta-ala			
13			
Rapukuoleman syy			
Rapurutto			
Määrittäjä			
RKTL			
Kentähavainnot			
Ajankohta	Ravustajien määrä	Keskimääräinen rapusaalis	
1964			
Aikaisemmat rapukuolemat	Syy aikaisemmassa kuolemassa		
Viite			
Rapukuolemat lähivesissä			
Yläpuoliset vedet			
Alapuoliset vedet			
Tietolähde			
Raputiedustelu 1968			
Lisätietoja			
Psorospermium	Määrittäjäajankohta	Suorittaja/tietolähde	Muut taudit
Pvm	Määrittäjä/tietolähde		

Veden nimi	Kunta	Vuosi	Vesistötunnus
Halmelampi	Anttola	1970	04.112.1.420
Vesistöalue			
Kylä tai kalastuskunta			
Louhiveden - Yöveden ka.			
Pinta-ala			
4			
Rapukuoleman syy			
Rapurutto ja ojitukset			
Määrittäjä			
Kirjallisuus			
Kentähavainnot			
Alueella suoritettu myös ojituksia, joiden vuoksi rapukanta on voinut tuhoutua.			
Ajankohta	Ravustajien määrä	Keskimääräinen rapusaalis	
1970			
Aikaisemmat rapukuolemat	Syy aikaisemmassa kuolemassa		
Viite			
Rapukuolemat lähivesissä			
Yläpuoliset vedet			
Alapuoliset vedet			
Tietolähde			
Jussila, J., Hyytinen, L., Lahti, E. & Pulkkinen, V. 1990			
Lisätietoja			
Psorospermium	Määrittysajankohta	Suorittaja/tietolähde	Muut taudit
Pvm	Määrittäjä/tietolähde		

Veden nimi	Kunta	Vuosi	Vesistötunnus
Hanhijärvi	Lappeenranta	1960	06.013.1.006
Vesistöalue			
Houhijoen vesistöalue			
Kylä tai kalastuskunta			
Pinta-ala			
			250
Rapukuoelman syy			
Rapurutto			
Määrittäjä			
RKTL			
Kentähavainnot			
Ajankohta	Ravustajien määrä	Keskimääräinen rapusaalis	
1960			
Aikaisemmat rapukuolemat	Syy aikaisemmassa kuolemassa		
Viite			
Rapukuolemat lähivesissä			
Yläpuoliset vedet			
Alapuoliset vedet			
Tietolähde			
Raputiedustelu 1968			
Lisätietoja			
Psorospermium	Määrittysajankohta	Suorittaja/tietolähde	Muut taudit
Pvm	Määrittäjä/tietolähde		

Veden nimi	Kunta	Vuosi	Vesistötunnus
Hanhijärvi	Mikkelin mlk	1967	04.163.1.007
Vesistöalue			
Vuoksen vesistöalue			
Kylä tai kalastuskunta			
Pinta-ala			
			538
Rapukuoleman syy			
Rapurutto			
Määrittäjä			
RKTL			
Kentähavainnot			
Ajankohta	Ravustajien määrä	Keskimääräinen rapusaalis	
1967			
Aikaisemmat rapukuolemat	Syy aikaisemmassa kuolemassa		
Vuonna 1956	Rapurutto		
Viite			
Raputiedustelu 1968			
Rapukuolemat lähivesissä			
Yläpuoliset vedet			
Alapuoliset vedet			
Tietolähde			
Westman 1971			
Lisätietoja			
Psorospermium	Määrittysajankohta	Suorittaja/tietolähde	Muut taudit
Pvm	Määrittäjä/tietolähde		

Veden nimi	Kunta	Vuosi	Vesistötunnus
Hankajoki	Enonkoski	1975	04.221
Vesistöalue			
Kylä tai kalastuskunta			
Koloveden ka.			
Pinta-ala			
Rapukuoleman syy			
Rapurutto			
Määrittäjä			
Kirjallisuus			
Kentähavainnot			
Ajankohta	Ravustajien määrä	Keskimääräinen rapusaalis	
1975			
Aikaisemmat rapukuolemat	Syy aikaisemmassa kuolemassa		
Viite			
Rapukuolemat lähivesissä			
Yläpuoliset vedet			
Alapuoliset vedet			
Tietolähde			
Jussila, J., Hyytinen, L., Lahti, E. & Pulkkinen, V. 1990			
Lisätietoja			
Psorospermium	Määrittysajankohta	Suorittaja/tietolähde	Muut taudit
Pvm	Määrittäjä/tietolähde		

Veden nimi	Kunta	Vuosi	Vesistötunnus
Hankavesi	Hankasalmi	1954	14.372.1.001
Vesistöalue			
Kymijoen vesistöalue			
Kylä tai kalastuskunta			
Pinta-ala			
			1074
Rapukuoleman syy			
Rapurutto			
Määrittäjä			
RKTL			
Kentähavainnot			
Ajankohta	Ravustajien määrä	Keskimääräinen rapusaalis	
1954-55			
Aikaisemmat rapukuolemat	Syy aikaisemmassa kuolemassa		
Vuonna 1938	Rapurutto		
Viite			
Raputiedustelu 1968			
Rapukuolemat lähivesissä			
Yläpuoliset vedet			
Alapuoliset vedet			
Tietolähde			
Korhonen 1955, Pitkänen 1958			
Lisätietoja			
Psorospermium	Määrittysajankohta	Suorittaja/tietolähde	Muut taudit
Pvm	Määrittäjä/tietolähde		

Veden nimi	Kunta	Vuosi	Vesistötunnus
Hantanen	Pieksämäen mlk	1965	14.13.5
Vesistöalue			
Kymijoen vesistöalue			
Kylä tai kalastuskunta			
Pinta-ala			
Rapukuoleman syy			
Rapurutto			
Määrittäjä			
RKTL			
Kentähavainnot			
Ajankohta	Ravustajien määrä	Keskimääräinen rapusaalis	
1965			
Aikaisemmat rapukuolemat	Syy aikaisemmassa kuolemassa		
Viite			
Rapukuolemat lähivesissä			
Yläpuoliset vedet			
Alapuoliset vedet			
Tietolähde			
Raputiedustelu 1968			
Lisätietoja			
Psorospermium	Määrittäjäajankohta	Suorittaja/tietolähde	Muut taudit
Pvm	Määrittäjä/tietolähde		

Veden nimi	Kunta	Vuosi	Vesistötunnus
Harasjärvi	Lammi	1958	35.850.1.002
Vesistöalue			
Kymijoen vesistöalue			
Kylä tai kalastuskunta			
Pinta-ala			
42			
Rapukuoleman syy			
Rapurutto			
Määrittäjä			
RKTL			
Kentähavainnot			
Ajankohta	Ravustajien määrä	Keskimääräinen rapusaalis	
1958			
Aikaisemmat rapukuolemat	Syy aikaisemmassa kuolemassa		
Viite			
Rapukuolemat lähivesissä			
Yläpuoliset vedet			
Alapuoliset vedet			
Tietolähde			
Raputiedustelu 1968			
Lisätietoja			
Psorospermium	Määrittysajankohta	Suorittaja/tietolähde	Muut taudit
Pvm	Määrittäjä/tietolähde		

Veden nimi	Kunta	Vuosi	Vesistötunnus
Harjujärvi	Mikkelin mlk	2000	14.939.1.001
Vesistöalue			
Kylä tai kalastuskunta			
Pinta-ala			
			111
Rapukuoleman syy			
Rapurutto			
Määrittäjä			
EELA			
Kentähavainnot			
Järvestä ravut hävinneet ennen juhannusta. Näyterapuja sumputettu järvessä.			
Ajankohta	Ravustajien määrä	Keskimääräinen rapusaalis	
4.8.2000			
Aikaisemmat rapukuolemat	Syy aikaisemmassa kuolemassa		
Viite			
Rapukuolemat lähivesissä			
Yläpuoliset vedet			
Alapuoliset vedet			
Tietolähde			
Lisätietoja			
Psorospermium	Määrittäjäajankohta	Suorittaja/tietolähde	Muut taudit
Pvm	Määrittäjä/tietolähde		

Veden nimi	Kunta	Vuosi	Vesistötunnus
Harrström	Korsnäs	1977	83.102
Vesistöalue			
Selkämeren ranikko			
Kylä tai kalastuskunta			
Maamies- ja kalastajayhdistys			
Pinta-ala			
Rapukuoleman syy			
Rapuruton mahdollisuutta ei voida poissulkea			
Määrittäjä			
RKTL			
Kentähavainnot			
Kuolleita rapuja ei havaittu lainkaan, vaan ravut hävisivät täysin yhtäkkiä. Rapukuoleman ei tavattu kuolleita kaloja. Harrstömjokea perattu ja Hinjärvi-järveä on laskettu, minkä jälkeen vesi oli samentunut.			
Ajankohta	Ravustajien määrä	Keskimääräinen rapusaalis	
1977			
Aikaisemmat rapukuolemat	Syy aikaisemmassa kuolemassa		
Vuonna 1968	Epäilty syy rapurutto		
Viite			
Westman ym. (1973)			
Rapukuolemat lähivesissä			
Yläpuoliset vedet			
Hinjärvi, rapuja ei ole tavattu vuoden 1967 jälkeen.			
Alapuoliset vedet			
Tietolähde			
RKTL, rapukuolematiedustelu 1977			
Lisätietoja			
Psorospermium	Määrittysajankohta	Suorittaja/tietolähde	Muut taudit
Pvm	Määrittäjä/tietolähde		

Veden nimi	Kunta	Vuosi	Vesistötunnus
Harrströmså	Korsnäs	1968	83.102
Vesistöalue			
Rannikkoalueen vesistöalue			
Kylä tai kalastuskunta			
Pinta-ala			
Rapukuoleman syy			
Rapurutto			
Määrittäjä			
RKTL			
Kentähavainnot			
Ajankohta	Ravustajien määrä	Keskimääräinen rapusaalis	
1968			
Aikaisemmat rapukuolemat	Syy aikaisemmassa kuolemassa		
Viite			
Rapukuolemat lähivesissä			
Yläpuoliset vedet			
Alapuoliset vedet			
Tietolähde			
Raputiedustelu 1968			
Lisätietoja			
Psorospermium	Määrittysajankohta	Suorittaja/tietolähde	Muut taudit
Pvm	Määrittäjä/tietolähde		

Veden nimi	Kunta	Vuosi	Vesistötunnus
Hauhonselkä	Hauho	1907	35.772.1.001
Vesistöalue			
Kokemäenjoen vesistöalue			
Kylä tai kalastuskunta			
Pinta-ala			
2110			
Rapukuoleman syy			
Rapurutto			
Määrittäjä			
RKTL			
Kentähavainnot			
Ajankohta	Ravustajien määrä	Keskimääräinen rapusaalis	
1907			
Aikaisemmat rapukuolemat	Syy aikaisemmassa kuolemassa		
Viite			
Rapukuolemat lähivesissä			
Yläpuoliset vedet			
Alapuoliset vedet			
Tietolähde			
Järvi 1910a			
Lisätietoja			
Psorospermium	Määrittysajankohta	Suorittaja/tietolähde	Muut taudit
Pvm	Määrittäjä/tietolähde		

Veden nimi	Kunta	Vuosi	Vesistötunnus
Haukijärvi	Nokia	1912	35.212.1.002
Vesistöalue			
Kokemäenjoen vesistöalue			
Kylä tai kalastuskunta			
Pinta-ala			
2			
Rapukuoleman syy			
Rapurutto			
Määrittäjä			
RKTL			
Kentähavainnot			
Ajankohta	Ravustajien määrä	Keskimääräinen rapusaalis	
1912			
Aikaisemmat rapukuolemat	Syy aikaisemmassa kuolemassa		
Viite			
Rapukuolemat lähivesissä			
Yläpuoliset vedet			
Alapuoliset vedet			
Tietolähde			
Järvi 1919a, 1919b			
Lisätietoja			
Psorospermium	Määrittysajankohta	Suorittaja/tietolähde	Muut taudit
Pvm	Määrittäjä/tietolähde		

Veden nimi	Kunta	Vuosi	Vesistötunnus
Haukijärvi	Suonenjoki	1989	04.265.1.047
Vesistöalue			
Kylä tai kalastuskunta			
Pinta-ala			
			24
Rapukuoleman syy			
Rapurutto			
Määrittäjä			
EELA			
Kentähavainnot			
Kuolleita rapuja löytenyt runsaasti vesistöstä			
Ajankohta	Ravustajien määrä	Keskimääräinen rapusaalis	
21.7.1989			
Aikaisemmat rapukuolemat	Syy aikaisemmassa kuolemassa		
Viite			
Rapukuolemat lähivesissä			
Yläpuoliset vedet			
Alapuoliset vedet			
Tietolähde			
Lisätietoja			
Psorospermium	Määrittysajankohta	Suorittaja/tietolähde	Muut taudit
Kyllä	1989	Henttonen, P. ym 1995	
Pvm	Määrittäjä/tietolähde		

Veden nimi	Kunta	Vuosi	Vesistötunnus
Haukilampi	Tohmajärvi	1995	01.016.1.001
Vesistöalue			
Kylä tai kalastuskunta			
Pinta-ala			
			14
Rapukuoleman syy			
Tuntematon			
Määrittäjä			
Tiedonanto			
Kentähavainnot			
Ajankohta	Ravustajien määrä	Keskimääräinen rapusaalis	
1995			
Aikaisemmat rapukuolemat	Syy aikaisemmassa kuolemassa		
Viite			
Rapukuolemat lähivesissä			
Yläpuoliset vedet			
Alapuoliset vedet			
Tietolähde			
Pohjois-Karjalan TE-keskus			
Lisätietoja			
Psorospermium	Määrittysajankohta	Suorittaja/tietolähde	Muut taudit
Pvm	Määrittäjä/tietolähde		

Veden nimi	Kunta	Vuosi	Vesistötunnus
Haukivesi (Saimaa N60+75.80)	Rantasalmi	1910	04.211.1.001
Vesistöalue			
Vuoksen vesistöalue			
Kylä tai kalastuskunta			
Pinta-ala			
			72680
Rapukuoleman syy			
Rapurutto			
Määrittäjä			
RKTL			
Kentähavainnot			
Ajankohta	Ravustajien määrä	Keskimääräinen rapusaalis	
1910			
Aikaisemmat rapukuolemat	Syy aikaisemmassa kuolemassa		
Viite			
Rapukuolemat lähivesissä			
Yläpuoliset vedet			
Alapuoliset vedet			
Tietolähde			
Brofelt 1928			
Lisätietoja			
Psorospermium	Määrittysajankohta	Suorittaja/tietolähde	Muut taudit
Pvm	Määrittäjä/tietolähde		

Veden nimi	Kunta	Vuosi	Vesistötunnus
Haukkalampi	Valkeala	1954	14.984.1.031
Vesistöalue			
Kymijoen vesistöalue			
Kylä tai kalastuskunta			
Pinta-ala			
4			
Rapukuoleman syy			
Rapurutto			
Määrittäjä			
RKTL			
Kentähavainnot			
Ajankohta	Ravustajien määrä	Keskimääräinen rapusaalis	
1954			
Aikaisemmat rapukuolemat	Syy aikaisemmassa kuolemassa		
Viite			
Rapukuolemat lähivesissä			
Yläpuoliset vedet			
Alapuoliset vedet			
Tietolähde			
Pitkänen 1961			
Lisätietoja			
Psorospermium	Määrittysajankohta	Suorittaja/tietolähde	Muut taudit
Pvm	Määrittäjä/tietolähde		

Veden nimi	Kunta	Vuosi	Vesistötunnus
Hauklampi	Vihti	1957	23.092.1.004
Vesistöalue			
Karjaanjoen vesistöalue			
Kylä tai kalastuskunta			
Pinta-ala			
7			
Rapukuoleman syy			
Rapurutto			
Määrittäjä			
RKTL			
Kentähavainnot			
Ajankohta	Ravustajien määrä	Keskimääräinen rapusaalis	
1957-60			
Aikaisemmat rapukuolemat	Syy aikaisemmassa kuolemassa		
Viite			
Rapukuolemat lähivesissä			
Yläpuoliset vedet			
Alapuoliset vedet			
Tietolähde			
Joutsensalmi 1971, Raputiedustelu 1968			
Lisätietoja			
Psorospermium	Määrittysajankohta	Suorittaja/tietolähde	Muut taudit
Pvm	Määrittäjä/tietolähde		

Veden nimi	Kunta	Vuosi	Vesistötunnus
Hautajärvi	Kiuruvesi	1964	04.551.1.003
Vesistöalue			
Vuoksen vesistöalue			
Kylä tai kalastuskunta			
Pinta-ala			
			224
Rapukuoleman syy			
Rapurutto			
Määrittäjä			
RKTL			
Kentähavainnot			
Ajankohta	Ravustajien määrä	Keskimääräinen rapusaalis	
1964			
Aikaisemmat rapukuolemat	Syy aikaisemmassa kuolemassa		
Viite			
Rapukuolemat lähivesissä			
Yläpuoliset vedet			
Alapuoliset vedet			
Tietolähde			
Raputiedustelu 1968			
Lisätietoja			
Psorospermium	Määrittäjäajankohta	Suorittaja/tietolähde	Muut taudit
Pvm	Määrittäjä/tietolähde		

Veden nimi	Kunta	Vuosi	Vesistötunnus
Haverilanjoki	Enonkoski	1975	04.292
Vesistöalue			
Kylä tai kalastuskunta			
Koloveden ka.			
Pinta-ala			
Rapukuoleman syy			
Tuntematon			
Määrittäjä			
Kirjallisuus			
Kentähavainnot			
Ajankohta	Ravustajien määrä	Keskimääräinen rapusaalis	
1975			
Aikaisemmat rapukuolemat	Syy aikaisemmassa kuolemassa		
Viite			
Rapukuolemat lähivesissä			
Yläpuoliset vedet			
Alapuoliset vedet			
Tietolähde			
Jussila, J., Hyytinen, L., Lahti, E. & Pulkkinen, V. 1990			
Lisätietoja			
Psorospermium	Määrittysajankohta	Suorittaja/tietolähde	Muut taudit
Pvm	Määrittäjä/tietolähde		

Veden nimi	Kunta	Vuosi	Vesistötunnus
Heilajoki	Mikkelin mlk	1989	04.153
Vesistöalue			
Kylä tai kalastuskunta			
Mikkelin ka.			
Pinta-ala			
Rapukuoleman syy			
Ei havaittu rapujen massakuolemaa.			
Määrittäjä			
Kentähavainnot			
Ajankohta	Ravustajien määrä	Keskimääräinen rapusaalis	
Aikaisemmat rapukuolemat	Syy aikaisemmassa kuolemassa		
Viite			
Rapukuolemat lähivesissä			
Yläpuoliset vedet			
Alapuoliset vedet			
Tietolähde			
Lisätietoja			
Psorospermium	Määrittysajankohta	Suorittaja/tietolähde	Muut taudit
Kyllä	1989	Jussila, J. ym. 1990	
Pvm	Määrittäjä/tietolähde		

Veden nimi	Kunta	Vuosi	Vesistötunnus
Heinhaituanjärvi	Hartola	1980	14.833.1.028
Vesistöalue			
Rautaveden vesistöalue			
Kylä tai kalastuskunta			
Pinta-ala			
57			
Rapukuoleman syy			
Rapurutto			
Määrittäjä			
RKTL			
Kentähavainnot			
Rapuja kuollut pitkin kesää, erityisesti heinäkuun aikana			
Ajankohta	Ravustajien määrä	Keskimääräinen rapusaalis	
18.7.1980			
Aikaisemmat rapukuolemat	Syy aikaisemmassa kuolemassa		
Viite			
Rapukuolemat lähivesissä			
Ei todettu			
Yläpuoliset vedet			
Putkijärvi, rapukannassa ei todettu muutoksia.			
Alapuoliset vedet			
Tietolähde			
Lisätietoja			
Psorospermium	Määrittysajankohta	Suorittaja/tietolähde	Muut taudit
Pvm	Määrittäjä/tietolähde		

Veden nimi	Kunta	Vuosi	Vesistötunnus
Heinijärvi	Hyrnsalmi	1983	59.461.1.003
Vesistöalue			
Kylä tai kalastuskunta			
Pinta-ala			
			15
Rapukuoleman syy			
Rapurutto			
Määrittäjä			
RKTL			
Kentähavainnot			
Ajankohta	Ravustajien määrä	Keskimääräinen rapusaalis	
1983			
Aikaisemmat rapukuolemat	Syy aikaisemmassa kuolemassa		
Viite			
Rapukuolemat lähivesissä			
Yläpuoliset vedet			
Alapuoliset vedet			
Tietolähde			
Lisätietoja			
Psorospermium	Määrittysajankohta	Suorittaja/tietolähde	Muut taudit
Pvm	Määrittäjä/tietolähde		

Veden nimi	Kunta	Vuosi	Vesistötunnus
Heinijärvi	Suodenniemi	1964	36.092.1.012
Vesistöalue			
Kokemäenjoen vesistöalue			
Kylä tai kalastuskunta			
Pinta-ala			
			119
Rapukuoelman syy			
Rapurutto			
Määrittäjä			
RKTL			
Kentähavainnot			
Ajankohta	Ravustajien määrä	Keskimääräinen rapusaalis	
1964			
Aikaisemmat rapukuolemat	Syy aikaisemmassa kuolemassa		
Viite			
Rapukuolemat lähivesissä			
Yläpuoliset vedet			
Alapuoliset vedet			
Tietolähde			
Raputiedustelu 1968			
Lisätietoja			
Psorospermium	Määrittysajankohta	Suorittaja/tietolähde	Muut taudit
Pvm	Määrittäjä/tietolähde		

Veden nimi	Kunta	Vuosi	Vesistötunnus
Heinjoki	Kuhmoinen	1995	14.22
Vesistöalue			
Kylä tai kalastuskunta			
Pinta-ala			
Rapukuoleman syy			
Ei havaittu rapujen massakuolemaa.			
Määrittäjä			
Kentähavainnot			
Ajankohta	Ravustajien määrä	Keskimääräinen rapusaalis	
Aikaisemmat rapukuolemat	Syy aikaisemmassa kuolemassa		
Viite			
Rapukuolemat lähivesissä			
Yläpuoliset vedet			
Alapuoliset vedet			
Tietolähde			
Lisätietoja			
Psorospermium	Määrittysajankohta	Suorittaja/tietolähde	Muut taudit
Kyllä	28.8.1995	EELA	Valkopyrstötauti
Pvm	Määrittäjä/tietolähde		
28.8.1995	EELA		

Veden nimi	Kunta	Vuosi	Vesistötunnus
Heinäjoki	Siikainen	1979	36.062
Vesistöalue			
Otamonjoen vesistöalue			
Kylä tai kalastuskunta			
Hirvijärven kalastuskunta			
Pinta-ala			
			400
Rapukuoelman syy			
Epäilty syy rapurutto			
Määrittäjä			
EELA			
Kentähavainnot			
Rapujen kuoleminen alkoi koko jokialueella vuonna 1979, jatkuen vuosina 1980-81 Hirvijärven ja Samminjokeen. Vuonna 1982 ei enää tavattu rapuja. Elävät ravut olivat hidasliikkeisiä, ei ulkoisia muutoksia.			
Ajankohta	Ravustajien määrä	Keskimääräinen rapusaalis	
1979-82	33 ravustajaa	10000 kappaletta	
Aikaisemmat rapukuoemat	Syy aikaisemmassa kuolemassa		
Vuonna 1939	Rapurutto		
Viite			
Rapukuoemat lähivesissä			
Kyllä			
Yläpuoliset vedet			
Lavasjärvi, ei rapuja.			
Alapuoliset vedet			
Siikaisjärvestä ja Otamonjärvestä ravut hävinneet.			
Tietolähde			
Lisätietoja			
Ei havaittu kalakuolemia eikä muutoksia veden laadussa.			
Psorospermium	Määrittysajankohta	Suorittaja/tietolähde	Muut taudit
Pvm	Määrittäjä/tietolähde		

Veden nimi	Kunta	Vuosi	Vesistötunnus
Heinävesi	Lieksa	1908	04.945.1.043
Vesistöalue			
Kokemäenjoen vesistöalue			
Kylä tai kalastuskunta			
Pinta-ala			
			34
Rapukuoleman syy			
Rapurutto			
Määrittäjä			
RKTL			
Kentähavainnot			
Ajankohta	Ravustajien määrä	Keskimääräinen rapusaalis	
1908			
Aikaisemmat rapukuolemat	Syy aikaisemmassa kuolemassa		
Viite			
Rapukuolemat lähivesissä			
Yläpuoliset vedet			
Alapuoliset vedet			
Tietolähde			
Pitkänen 1958			
Lisätietoja			
Psorospermium	Määrittysajankohta	Suorittaja/tietolähde	Muut taudit
Pvm	Määrittäjä/tietolähde		

Veden nimi	Kunta	Vuosi	Vesistötunnus
Heitjoki	Kivijärvi	1984	14.443
Vesistöalue			
Kivijärven- Vuojärven vesistöalue			
Kylä tai kalastuskunta			
Kivijärven ja Jauhonmäen kk			
Pinta-ala			
Rapukuoleman syy			
Tuntematon, syyksi epäillään rapuruttoa ja/tai lannoituksia ja metsäojituksia.			
Määrittäjä			
Tiedonanto			
Kentähavainnot			
Kuolleita rapuja löydettiin n. 200 kpl Heitjärven Säynätahdesta. Elävät ravut eivät paenneet, liikkuivat "jäykästi" ja päiväsaikaan. Rapukuoleman syyksi epäillään rapuruttoa ja/tai lannoituksia ja metsäojituksia.			
Ajankohta	Ravustajien määrä	Keskimääräinen rapusaalis	
24.5.1984	Kymmeniä ravustajia	3000-4000 kappaletta	
Aikaisemmat rapukuolemat	Syy aikaisemmassa kuolemassa		
Viite			
Rapukuolemat lähivesissä			
Ei todettu			
Yläpuoliset vedet			
Latvavesiä, ei rapukantaa.			
Alapuoliset vedet			
Heitjoki, jossa ei ole rapuja tällä hetkellä.			
Tietolähde			
Anssi Eloranta			
Lisätietoja			
Vesinäytteissä ei havaittavissa mitään poikkeavaa.			
Psorospermium	Määrittysajankohta	Suorittaja/tietolähde	Muut taudit
Kyllä	1992	EELA	
Pvm	Määrittäjä/tietolähde		

Veden nimi	Kunta	Vuosi	Vesistötunnus
Heitjärvi	Kivijärvi	1984	14.446.1.001
Vesistöalue			
Kivijärven- Vuojärven vesistöalue			
Kylä tai kalastuskunta			
Kivijärven ja Jauhonmäen kk			
Pinta-ala			
			781
Rapukuoleman syy			
Tuntematon, syyksi epäillään rapuruttoa ja/tai lannoituksia ja metsäojituksia.			
Määrittäjä			
Tiedonanto			
Kentähavainnot			
Kuolleita rapuja löydettiin n. 200 kpl Heitjärven Säynätahdesta. Elävät ravut eivät paenneet, liikkuivat "jäykästi" ja päiväsaikaan. Rapukuoleman syyksi epäillään rapuruttoa ja/tai lannoituksia ja metsäojituksia.			
Ajankohta	Ravustajien määrä	Keskimääräinen rapusaalis	
24.5.1984	Kymmeniä ravustajia	3000-4000 kappaletta	
Aikaisemmat rapukuolemat	Syy aikaisemmassa kuolemassa		
Viite			
Rapukuolemat lähivesissä			
Ei todettu			
Yläpuoliset vedet			
Latvavesiä, ei rapukantaa.			
Alapuoliset vedet			
Heitjoki, jossa ei ole rapuja tällä hetkellä.			
Tietolähde			
Anssi Eloranta			
Lisätietoja			
Vesinäytteissä ei havaittavissa mitään poikkeavaa.			
Psorospermium	Määrittysajankohta	Suorittaja/tietolähde	Muut taudit
Kyllä	7.8.2000	EELA	
Pvm	Määrittäjä/tietolähde		

Veden nimi	Kunta	Vuosi	Vesistötunnus
Helisevänjoki	Rautjärvi	1953	04.193
Vesistöalue			
Hiitolanjoen vesistöalue			
Kylä tai kalastuskunta			
Pinta-ala			
Rapukuoleman syy			
Rapurutto			
Määrittäjä			
RKTL			
Kentähavainnot			
Ajankohta	Ravustajien määrä	Keskimääräinen rapusaalis	
1953			
Aikaisemmat rapukuolemat	Syy aikaisemmassa kuolemassa		
Viite			
Rapukuolemat lähivesissä			
Yläpuoliset vedet			
Alapuoliset vedet			
Tietolähde			
Pitkänen 1958			
Lisätietoja			
Psorospermium	Määrittysajankohta	Suorittaja/tietolähde	Muut taudit
Pvm	Määrittäjä/tietolähde		

Veden nimi	Kunta	Vuosi	Vesistötunnus
Helvejärvi	Varkaus	1935	04.271
Vesistöalue			
Vuoksen vesistöalue			
Kylä tai kalastuskunta			
Pinta-ala			
Rapukuoleman syy			
Rapurutto			
Määrittäjä			
RKTL			
Kentähavainnot			
Ajankohta	Ravustajien määrä	Keskimääräinen rapusaalis	
1935			
Aikaisemmat rapukuolemat	Syy aikaisemmassa kuolemassa		
Viite			
Rapukuolemat lähivesissä			
Yläpuoliset vedet			
Alapuoliset vedet			
Tietolähde			
Taskinen 1971			
Lisätietoja			
Psorospermium	Määrittysajankohta	Suorittaja/tietolähde	Muut taudit
Pvm	Määrittäjä/tietolähde		

Veden nimi	Kunta	Vuosi	Vesistötunnus
Hepojoki	Nousiainen	1962	29.003
Vesistöalue			
Valpperinjoen vesistöalue			
Kylä tai kalastuskunta			
Pinta-ala			
Rapukuoleman syy			
Rapurutto			
Määrittäjä			
RKTL			
Kentähavainnot			
Ajankohta	Ravustajien määrä	Keskimääräinen rapusaalis	
1962			
Aikaisemmat rapukuolemat	Syy aikaisemmassa kuolemassa		
Viite			
Rapukuolemat lähivesissä			
Yläpuoliset vedet			
Alapuoliset vedet			
Tietolähde			
Raputiedustelu 1968			
Lisätietoja			
Psorospermium	Määrittysajankohta	Suorittaja/tietolähde	Muut taudit
Pvm	Määrittäjä/tietolähde		

Veden nimi	Kunta	Vuosi	Vesistötunnus
Hepokkaanjärvi	Haukivuori	1992	04.253.1.048
Vesistöalue			
Kylä tai kalastuskunta			
Pinta-ala			
			76
Rapukuoleman syy			
Ei havaittu rapujen massakuolemaa.			
Määrittäjä			
Kentähavainnot			
Ajankohta	Ravustajien määrä	Keskimääräinen rapusaalis	
Aikaisemmat rapukuolemat	Syy aikaisemmassa kuolemassa		
Viite			
Rapukuolemat lähivesissä			
Yläpuoliset vedet			
Alapuoliset vedet			
Tietolähde			
Lisätietoja			
Psorospermium	Määrittysajankohta	Suorittaja/tietolähde	Muut taudit
Kyllä	1992	Henttonen, P. ym 1995	
Pvm	Määrittäjä/tietolähde		

Veden nimi	Kunta	Vuosi	Vesistötunnus
Heposelkä	Liperi	1954	04.311
Vesistöalue			
Vuoksen vesistöalue			
Kylä tai kalastuskunta			
Pinta-ala			
Rapukuoleman syy			
Rapurutto			
Määrittäjä			
RKTL			
Kentähavainnot			
Ajankohta	Ravustajien määrä	Keskimääräinen rapusaalis	
1954			
Aikaisemmat rapukuolemat	Syy aikaisemmassa kuolemassa		
Viite			
Rapukuolemat lähivesissä			
Yläpuoliset vedet			
Alapuoliset vedet			
Tietolähde			
Raputiedustelu 1968			
Lisätietoja			
Psorospermium	Määrittysajankohta	Suorittaja/tietolähde	Muut taudit
Pvm	Määrittäjä/tietolähde		

Veden nimi	Kunta	Vuosi	Vesistötunnus
Heposelkä-järvi	Kangasala	1972	35.721
Vesistöalue			
Längelmäveden vesistöalue			
Kylä tai kalastuskunta			
Heponiemen kylä			
Pinta-ala			
Rapukuoleman syy			
Epäilty syy rapurutto			
Määrittäjä			
Tiedonanto			
Kentähavainnot			
Rapukuolema havaittiin ravustuskauden alussa, joskin joitakin yksittäisiä kuolleita rapuja tavattiin jo heinäkuun alussa.			
Ajankohta	Ravustajien määrä	Keskimääräinen rapusaalis	
Ravustuskauden alku 1972			
Aikaisemmat rapukuolemat	Syy aikaisemmassa kuolemassa		
Vuonna 1945	Epäilty syy rapurutto		
Viite			
Rapukuolemat lähivesissä			
Yläpuoliset vedet			
Alapuoliset vedet			
Tietolähde			
Lisätietoja			
Rapukuoleman epäillään levinneen Teiskosta, jossa Pules- ja Valkiajärvissä oli ruttoa vuonna 1970 (Westman ym. 1970).			
Psorospermium	Määrittäjäajankohta	Suorittaja/tietolähde	Muut taudit
Pvm	Määrittäjä/tietolähde		

Veden nimi	Kunta	Vuosi	Vesistötunnus
Herajärvi		1997	04
Vesistöalue			
Kylä tai kalastuskunta			
Pinta-ala			
Rapukuoleman syy			
Rapuruton mahdollisuutta ei voida poissulkea			
Määrittäjä			
EELA			
Kentähavainnot			
Rapukanta heikentynyt ja järvestä havaittu kuolleita rapuja.			
Ajankohta	Ravustajien määrä	Keskimääräinen rapusaalis	
25.8.1997			
Aikaisemmat rapukuolemat	Syy aikaisemmassa kuolemassa		
Viite			
Rapukuolemat lähivesissä			
Yläpuoliset vedet			
Alapuoliset vedet			
Tietolähde			
Lisätietoja			
Psorospermium	Määrittysajankohta	Suorittaja/tietolähde	Muut taudit
Pvm	Määrittäjä/tietolähde		

Veden nimi	Kunta	Vuosi	Vesistötunnus
Herajärvi		1997	
Vesistöalue			
Kylä tai kalastuskunta			
Pinta-ala			
Rapukuoleman syy			
Rapuruton mahdollisuutta ei voida poissulkea			
Määrittäjä			
EELA			
Kentähavainnot			
Rapukanta heikentynyt ja järvestä havaittu kuolleita rapuja.			
Ajankohta	Ravustajien määrä	Keskimääräinen rapusaalis	
25.8.1997			
Aikaisemmat rapukuolemat	Syy aikaisemmassa kuolemassa		
Viite			
Rapukuolemat lähivesissä			
Yläpuoliset vedet			
Alapuoliset vedet			
Tietolähde			
Lisätietoja			
Psorospermium	Määrittysajankohta	Suorittaja/tietolähde	Muut taudit
Pvm	Määrittäjä/tietolähde		

Veden nimi	Kunta	Vuosi	Vesistötunnus
Herajärvi	Rautjärvi	1953	04.195.1.006
Vesistöalue			
Vuoksen vesistöalue			
Kylä tai kalastuskunta			
Pinta-ala			
			125
Rapukuoleman syy			
Rapurutto			
Määrittäjä			
RKTL			
Kentähavainnot			
Ajankohta	Ravustajien määrä	Keskimääräinen rapusaalis	
1953			
Aikaisemmat rapukuolemat	Syy aikaisemmassa kuolemassa		
Viite			
Rapukuolemat lähivesissä			
Yläpuoliset vedet			
Alapuoliset vedet			
Tietolähde			
Raputiedustelu 1968			
Lisätietoja			
Psorospermium	Määrittäjäajankohta	Suorittaja/tietolähde	Muut taudit
Pvm	Määrittäjä/tietolähde		

Veden nimi	Kunta	Vuosi	Vesistötunnus
Hernejärvi	Iisalmi	1981	04.581.1.021
Vesistöalue			
Sonkajärvenreitin vesistöalue			
Kylä tai kalastuskunta			
Huttulan kalastuskunta			
Pinta-ala			
348			
Rapukuoelman syy			
Rapurutto			
Määrittäjä			
RKTL			
Kentähavainnot			
Ensimmäiset kuolleet ravut Viitaanjärvestä Tallaansolmussa ja Matkusjoen alajuoksulla. Löydetyt ravut hidasliikkeisiä.			
Ajankohta	Ravustajien määrä	Keskimääräinen rapusaalis	
1980-81	43 ravustajaa		
Aikaisemmat rapukuolemat	Syy aikaisemmassa kuolemassa		
Viite			
Rapukuolemat lähivesissä			
Kyllä			
Yläpuoliset vedet			
Matkusjoki Särkivirrasta Paloisvirtaan asti rapuruton saastuttama.			
Alapuoliset vedet			
Tietolähde			
Kuopion läänin Maatalouskeskus (A.J. Jahnsson)			
Lisätietoja			
Psorospermium	Määrittäjäajankohta	Suorittaja/tietolähde	Muut taudit
Pvm	Määrittäjä/tietolähde		

Veden nimi	Kunta	Vuosi	Vesistötunnus
Herraskoski	Virrat	1971	35.421
Vesistöalue			
Toisveden vesistöalue			
Kylä tai kalastuskunta			
Pinta-ala			
Rapukuoleman syy			
Ei havaittu rapujen massakuolemaa.			
Määrittäjä			
Kentähavainnot			
Ajankohta	Ravustajien määrä	Keskimääräinen rapusaalis	
Aikaisemmat rapukuolemat	Syy aikaisemmassa kuolemassa		
Viite			
Rapukuolemat lähivesissä			
Yläpuoliset vedet			
Alapuoliset vedet			
Tietolähde			
Lisätietoja			
Psorospermium	Määrittäjäajankohta	Suorittaja/tietolähde	Muut taudit
			Valkopyrstötauti
Pvm	Määrittäjä/tietolähde		
Elokuu 1971	RKTL		

Veden nimi	Kunta	Vuosi	Vesistötunnus
Hertunjärvi	Ristiina	1975	04.112.1.362
Vesistöalue			
Kylä tai kalastuskunta			
Louhiveden - Yöveden ka.			
Pinta-ala			
			206
Rapukuoelman syy			
Rapurutto			
Määrittäjä			
Kirjallisuus			
Kentähavainnot			
Ajankohta	Ravustajien määrä	Keskimääräinen rapusaalis	
1975			
Aikaisemmat rapukuolemat	Syy aikaisemmassa kuolemassa		
Viite			
Rapukuolemat lähivesissä			
Yläpuoliset vedet			
Alapuoliset vedet			
Tietolähde			
Jussila, J., Hyytinen, L., Lahti, E. & Pulkkinen, V. 1990			
Lisätietoja			
Psorospermium	Määrittysajankohta	Suorittaja/tietolähde	Muut taudit
Pvm	Määrittäjä/tietolähde		

Veden nimi	Kunta	Vuosi	Vesistötunnus
Hervantajärvi	Tampere	1960	35.242.1.011
Vesistöalue			
Kokemäenjoen vesistöalue			
Kylä tai kalastuskunta			
Pinta-ala			
			85
Rapukuoleman syy			
Rapurutto			
Määrittäjä			
RKTL			
Kentähavainnot			
Ajankohta	Ravustajien määrä	Keskimääräinen rapusaalis	
1960			
Aikaisemmat rapukuolemat	Syy aikaisemmassa kuolemassa		
Viite			
Rapukuolemat lähivesissä			
Yläpuoliset vedet			
Alapuoliset vedet			
Tietolähde			
Pitkänen 1961			
Lisätietoja			
Psorospermium	Määrittysajankohta	Suorittaja/tietolähde	Muut taudit
Pvm	Määrittäjä/tietolähde		

Veden nimi	Kunta	Vuosi	Vesistötunnus
Heräjärvi	Virtasalmi	1970	04.253.1.055
Vesistöalue			
Kylä tai kalastuskunta			
Virtasalmen ka.			
Pinta-ala			
			200
Rapukuoleman syy			
Rapurutto			
Määrittäjä			
Kirjallisuus			
Kentähavainnot			
Ajankohta	Ravustajien määrä	Keskimääräinen rapusaalis	
1970			
Aikaisemmat rapukuolemat	Syy aikaisemmassa kuolemassa		
Viite			
Rapukuolemat lähivesissä			
Yläpuoliset vedet			
Alapuoliset vedet			
Tietolähde			
Jussila, J., Hyytinen, L., Lahti, E. & Pulkkinen, V. 1990			
Lisätietoja			
Psorospermium	Määrittysajankohta	Suorittaja/tietolähde	Muut taudit
Pvm	Määrittäjä/tietolähde		

Veden nimi	Kunta	Vuosi	Vesistötunnus
Hieshauteenjärvi	Hartola	1985	14.8
Vesistöalue			
Kylä tai kalastuskunta			
Hartolan ka.			
Pinta-ala			
Rapukuoleman syy			
Rapurutto			
Määrittäjä			
Kirjallisuus			
Kentähavainnot			
Ajankohta	Ravustajien määrä	Keskimääräinen rapusaalis	
1985			
Aikaisemmat rapukuolemat	Syy aikaisemmassa kuolemassa		
Viite			
Rapukuolemat lähivesissä			
Yläpuoliset vedet			
Alapuoliset vedet			
Tietolähde			
Jussila, J., Hyytinen, L., Lahti, E. & Pulkkinen, V. 1990			
Lisätietoja			
Psorospermium	Määrittysajankohta	Suorittaja/tietolähde	Muut taudit
Pvm	Määrittäjä/tietolähde		

Veden nimi	Kunta	Vuosi	Vesistötunnus
Hietajärvi	Juva	1966	04.122.1.041
Vesistöalue			
Vuoksen vesistöalue			
Kylä tai kalastuskunta			
Pinta-ala			
			173
Rapukuoleman syy			
Rapurutto			
Määrittäjä			
RKTL			
Kentähavainnot			
Ajankohta	Ravustajien määrä	Keskimääräinen rapusaalis	
1966			
Aikaisemmat rapukuolemat	Syy aikaisemmassa kuolemassa		
Viite			
Rapukuolemat lähivesissä			
Yläpuoliset vedet			
Alapuoliset vedet			
Tietolähde			
Raputiedustelu 1968			
Lisätietoja			
Psorospermium	Määrittysajankohta	Suorittaja/tietolähde	Muut taudit
Pvm	Määrittäjä/tietolähde		

Veden nimi	Kunta	Vuosi	Vesistötunnus
Hietajärvi	Savonranta		04.311.1.044
Vesistöalue			
Kylä tai kalastuskunta			
Vuokalan ka.			
Pinta-ala			
50			
Rapukuoleman syy			
Tuntematon			
Määrittäjä			
Kirjallisuus			
Kentähavainnot			
Ajankohta	Ravustajien määrä	Keskimääräinen rapusaalis	
Aikaisemmat rapukuolemat	Syy aikaisemmassa kuolemassa		
Viite			
Rapukuolemat lähivesissä			
Yläpuoliset vedet			
Alapuoliset vedet			
Tietolähde			
Jussila, J., Hyytinen, L., Lahti, E. & Pulkkinen, V. 1990			
Lisätietoja			
Psorospermium	Määrittysajankohta	Suorittaja/tietolähde	Muut taudit
Pvm	Määrittäjä/tietolähde		

Veden nimi	Kunta	Vuosi	Vesistötunnus
Hietajärvi	Tuusniemi	1992	04.715.1.008
Vesistöalue			
Kylä tai kalastuskunta			
Pinta-ala			
			182
Rapukuoleman syy			
Ei havaittu rapujen massakuolemaa.			
Määrittäjä			
Kentähavainnot			
Ajankohta	Ravustajien määrä	Keskimääräinen rapusaalis	
Aikaisemmat rapukuolemat	Syy aikaisemmassa kuolemassa		
Viite			
Rapukuolemat lähivesissä			
Yläpuoliset vedet			
Alapuoliset vedet			
Tietolähde			
Lisätietoja			
Psorospermium	Määrittysajankohta	Suorittaja/tietolähde	Muut taudit
Kyllä	1992	Henttonen, P. ym 1995	
Pvm	Määrittäjä/tietolähde		

Veden nimi	Kunta	Vuosi	Vesistötunnus
Hietalampi	Sulkava	1955	04.121.1.185
Vesistöalue			
Vuoksen vesistöalue			
Kylä tai kalastuskunta			
Pinta-ala			
			18
Rapukuoleman syy			
Rapurutto			
Määrittäjä			
RKTL			
Kentähavainnot			
Ajankohta	Ravustajien määrä	Keskimääräinen rapusaalis	
1955			
Aikaisemmat rapukuolemat	Syy aikaisemmassa kuolemassa		
Viite			
Rapukuolemat lähivesissä			
Yläpuoliset vedet			
Alapuoliset vedet			
Tietolähde			
Raputiedustelu 1968			
Lisätietoja			
Psorospermium	Määrittäjäajankohta	Suorittaja/tietolähde	Muut taudit
Pvm	Määrittäjä/tietolähde		

Veden nimi	Kunta	Vuosi	Vesistötunnus
Hietamakoski	Äänekoski	1955	14.611
Vesistöalue			
Kymijoen vesistöalue			
Kylä tai kalastuskunta			
Pinta-ala			
Rapukuoleman syy			
Rapurutto			
Määrittäjä			
RKTL			
Kentähavainnot			
Ajankohta	Ravustajien määrä	Keskimääräinen rapusaalis	
1955			
Aikaisemmat rapukuolemat	Syy aikaisemmassa kuolemassa		
Viite			
Rapukuolemat lähivesissä			
Yläpuoliset vedet			
Alapuoliset vedet			
Tietolähde			
Serlachius 1955			
Lisätietoja			
Psorospermium	Määrittäjäajankohta	Suorittaja/tietolähde	Muut taudit
Pvm	Määrittäjä/tietolähde		

Veden nimi	Kunta	Vuosi	Vesistötunnus
Hietasenjärvi	Mäntyharju	1955	14.915.1.007
Vesistöalue			
Vuoksen vesistöalue			
Kylä tai kalastuskunta			
Pinta-ala			
			118
Rapukuoleman syy			
Rapurutto			
Määrittäjä			
RKTL			
Kentähavainnot			
Ajankohta	Ravustajien määrä	Keskimääräinen rapusaalis	
1955			
Aikaisemmat rapukuolemat	Syy aikaisemmassa kuolemassa		
Viite			
Rapukuolemat lähivesissä			
Yläpuoliset vedet			
Alapuoliset vedet			
Tietolähde			
Pitkänen 1958			
Lisätietoja			
Psorospermium	Määrittysajankohta	Suorittaja/tietolähde	Muut taudit
Pvm	Määrittäjä/tietolähde		

Veden nimi	Kunta	Vuosi	Vesistötunnus
Hiidenlampi	Joroinen	1978	04.2
Vesistöalue			
Kylä tai kalastuskunta			
Joroisten ka.			
Pinta-ala			
Rapukuoleman syy			
Rapurutto			
Määrittäjä			
Kirjallisuus			
Kentähavainnot			
Ajankohta	Ravustajien määrä	Keskimääräinen rapusaalis	
1978			
Aikaisemmat rapukuolemat	Syy aikaisemmassa kuolemassa		
Viite			
Rapukuolemat lähivesissä			
Yläpuoliset vedet			
Alapuoliset vedet			
Tietolähde			
Jussila, J., Hyytinen, L., Lahti, E. & Pulkkinen, V. 1990			
Lisätietoja			
Psorospermium	Määrittäjäajankohta	Suorittaja/tietolähde	Muut taudit
Pvm	Määrittäjä/tietolähde		

Veden nimi	Kunta	Vuosi	Vesistötunnus
Hiidenvesi	Vihti	1909	23.031.1.001
Vesistöalue			
Karjaanjoen vesistöalue			
Kylä tai kalastuskunta			
Pinta-ala			
			3030
Rapukuoleman syy			
Rapurutto			
Määrittäjä			
RKTL			
Kentähavainnot			
Ajankohta	Ravustajien määrä	Keskimääräinen rapusaalis	
1909			
Aikaisemmat rapukuolemat	Syy aikaisemmassa kuolemassa		
Viite			
Rapukuolemat lähivesissä			
Yläpuoliset vedet			
Alapuoliset vedet			
Tietolähde			
Brofeldt 1930			
Lisätietoja			
Psorospermium	Määrittysajankohta	Suorittaja/tietolähde	Muut taudit
Pvm	Määrittäjä/tietolähde		

Veden nimi	Kunta	Vuosi	Vesistötunnus
Hiilenjärvi	Leivonmäki	1992	14.236.1.004
Vesistöalue			
Kylä tai kalastuskunta			
Rautalahden kk.			
Pinta-ala			
			15
Rapukuoleman syy			
Ei havaittu rapujen massakuolemaa.			
Määrittäjä			
Kentähavainnot			
Ajankohta	Ravustajien määrä	Keskimääräinen rapusaalis	
Aikaisemmat rapukuolemat	Syy aikaisemmassa kuolemassa		
Viite			
Rapukuolemat lähivesissä			
Yläpuoliset vedet			
Alapuoliset vedet			
Tietolähde			
Lisätietoja			
Psorospermium	Määrittysajankohta	Suorittaja/tietolähde	Muut taudit
			Valkopyrstötauti
Pvm	Määrittäjä/tietolähde		
8.7.1992	EELA		

Veden nimi	Kunta	Vuosi	Vesistötunnus
Hillejärvi		1992	
Vesistöalue			
Kylä tai kalastuskunta			
Rautalahden kk.			
Pinta-ala			
Rapukuoleman syy			
Ei havaittu rapujen massakuolemaa.			
Määrittäjä			
Kentähavainnot			
Ajankohta	Ravustajien määrä	Keskimääräinen rapusaalis	
Aikaisemmat rapukuolemat	Syy aikaisemmassa kuolemassa		
Viite			
Rapukuolemat lähivesissä			
Yläpuoliset vedet			
Alapuoliset vedet			
Tietolähde			
Lisätietoja			
Psorospermium	Määrittysajankohta	Suorittaja/tietolähde	Muut taudit
			Valkopyrstötauti
Pvm	Määrittäjä/tietolähde		
8.7.1992	EELA		

Veden nimi	Kunta	Vuosi	Vesistötunnus
Hiisilampi	Mikkelin mlk	1978	14.923.1.109
Vesistöalue			
Puruveden vesistöalue			
Kylä tai kalastuskunta			
Vanhanmaan-Vilhun kalastuskunta			
Pinta-ala			
17			
Rapukuoleman syy			
Tuntematon			
Määrittäjä			
RKTL			
Kentähavainnot			
Ajankohta	Ravustajien määrä	Keskimääräinen rapusaalis	
10.7.1978	5 ravustajaa	300 kappaletta	
Aikaisemmat rapukuolemat	Syy aikaisemmassa kuolemassa		
Viite			
Rapukuolemat lähivesissä			
Yläpuoliset vedet			
Ei yläpuolisia vesiä.			
Alapuoliset vedet			
Puula			
Tietolähde			
Lisätietoja			
Rapukuoleman yhteydessä havaittiin kalojen kuolemista.			
Psorospermium	Määrittysajankohta	Suorittaja/tietolähde	Muut taudit
Pvm	Määrittäjä/tietolähde		

Veden nimi	Kunta	Vuosi	Vesistötunnus
Hiisjärvi	Savonlinna	1990	04.293.1.020
Vesistöalue			
Kylä tai kalastuskunta			
Pinta-ala			
			280
Rapukuoleman syy			
Rapurutto			
Määrittäjä			
EELA			
Kentähavainnot			
Järvessä paljon kuolleita rapuja ja elävät nousevat päivällä kiville.			
Ajankohta	Ravustajien määrä	Keskimääräinen rapusaalis	
30.7.1990			
Aikaisemmat rapukuolemat	Syy aikaisemmassa kuolemassa		
Viite			
Rapukuolemat lähivesissä			
Yläpuoliset vedet			
Alapuoliset vedet			
Tietolähde			
Lisätietoja			
Psorospermium	Määrittysajankohta	Suorittaja/tietolähde	Muut taudit
Pvm	Määrittäjä/tietolähde		

Veden nimi	Kunta	Vuosi	Vesistötunnus
Hinnerjoki	Eura	1997	33.004
Vesistöalue			
Kylä tai kalastuskunta			
Hinnerjoki			
Pinta-ala			
Rapukuoleman syy			
Ei havaittu rapujen massakuolemaa.			
Määrittäjä			
Kentähavainnot			
Ajankohta	Ravustajien määrä	Keskimääräinen rapusaalis	
Aikaisemmat rapukuolemat	Syy aikaisemmassa kuolemassa		
Viite			
Rapukuolemat lähivesissä			
Yläpuoliset vedet			
Alapuoliset vedet			
Tietolähde			
Lisätietoja			
Psorospermium	Määrittysajankohta	Suorittaja/tietolähde	Muut taudit
Kyllä	15.8.1997	EELA	gram-bakteerin aiheuttama
Pvm	Määrittäjä/tietolähde		
15.8.1997	EELA		

Veden nimi	Kunta	Vuosi	Vesistötunnus
Hirsijärvi	Kisko	1921	24.062.1.001
Vesistöalue			
Kiskonjoen ja Perniönjoen vesistöalue			
Kylä tai kalastuskunta			
Pinta-ala			
			524
Rapukuoleman syy			
Rapurutto			
Määrittäjä			
RKTL			
Kentähavainnot			
Ajankohta	Ravustajien määrä	Keskimääräinen rapusaalis	
1921			
Aikaisemmat rapukuolemat	Syy aikaisemmassa kuolemassa		
Viite			
Rapukuolemat lähivesissä			
Yläpuoliset vedet			
Alapuoliset vedet			
Tietolähde			
Westman 1971			
Lisätietoja			
Psorospermium	Määrittysajankohta	Suorittaja/tietolähde	Muut taudit
Pvm	Määrittäjä/tietolähde		

Veden nimi	Kunta	Vuosi	Vesistötunnus
Hirsjärvi	Tammela	1968	35.288.1.009
Vesistöalue			
Kokemäenjoen vesistöalue			
Kylä tai kalastuskunta			
Pinta-ala			
			31
Rapukuoleman syy			
Rapurutto			
Määrittäjä			
RKTL			
Kentähavainnot			
Ajankohta	Ravustajien määrä	Keskimääräinen rapusaalis	
1968			
Aikaisemmat rapukuolemat	Syy aikaisemmassa kuolemassa		
Viite			
Rapukuolemat lähivesissä			
Yläpuoliset vedet			
Alapuoliset vedet			
Tietolähde			
Raputiedustelu 1968			
Lisätietoja			
Psorospermium	Määrittysajankohta	Suorittaja/tietolähde	Muut taudit
Pvm	Määrittäjä/tietolähde		

Veden nimi	Kunta	Vuosi	Vesistötunnus
Hirvasjärvi	Savonlinna	1980	04.124.1.009
Vesistöalue			
Pihlajaveden-Kokonselän alue			
Kylä tai kalastuskunta			
Pinta-ala			
92			
Rapukuoleman syy			
Rapurutto			
Määrittäjä			
RKTL			
Kentähavainnot			
Löydetty 5 kuollutta rapua.			
Ajankohta	Ravustajien määrä	Keskimääräinen rapusaalis	
22.7.1980			
Aikaisemmat rapukuolemat	Syy aikaisemmassa kuolemassa		
Viite			
Rapukuolemat lähivesissä			
Yläpuoliset vedet			
Alapuoliset vedet			
Tietolähde			
Lisätietoja			
Ei kalakuolemia, eikä muutoksia veden laadussa.			
Psorospermium	Määrittysajankohta	Suorittaja/tietolähde	Muut taudit
Pvm	Määrittäjä/tietolähde		

Veden nimi	Kunta	Vuosi	Vesistötunnus
Hirvihaaranjoki	Mäntsälä	1915	19.004
Vesistöalue			
Mäntsälänjoen vesistöalue			
Kylä tai kalastuskunta			
Pinta-ala			
Rapukuoleman syy			
Rapurutto			
Määrittäjä			
RKTL			
Kentähavainnot			
Ajankohta	Ravustajien määrä	Keskimääräinen rapusaalis	
1915			
Aikaisemmat rapukuolemat	Syy aikaisemmassa kuolemassa		
Viite			
Rapukuolemat lähivesissä			
Yläpuoliset vedet			
Alapuoliset vedet			
Tietolähde			
Brofeldt 1928			
Lisätietoja			
Psorospermium	Määrittysajankohta	Suorittaja/tietolähde	Muut taudit
Pvm	Määrittäjä/tietolähde		

Veden nimi	Kunta	Vuosi	Vesistötunnus
Hirvihaaranjoki	Mäntsälä	1966	19.004
Vesistöalue			
Mäntsälänjoen vesistöalue			
Kylä tai kalastuskunta			
Pinta-ala			
Rapukuoleman syy			
Rapurutto			
Määrittäjä			
RKTL			
Kentähavainnot			
Ajankohta	Ravustajien määrä	Keskimääräinen rapusaalis	
1966			
Aikaisemmat rapukuolemat	Syy aikaisemmassa kuolemassa		
Viite			
Rapukuolemat lähivesissä			
Yläpuoliset vedet			
Alapuoliset vedet			
Tietolähde			
Raputiedustelu 1968			
Lisätietoja			
Psorospermium	Määrittysajankohta	Suorittaja/tietolähde	Muut taudit
Pvm	Määrittäjä/tietolähde		

Veden nimi	Kunta	Vuosi	Vesistötunnus
Hirvijärvi	Hirvensalmi	1985	14.922.1.035
Vesistöalue			
Kymen vesistöalue			
Kylä tai kalastuskunta			
Hirvenlahden kalastuskunta			
Pinta-ala			
55			
Rapukuoleman syy			
Rapurutto			
Määrittäjä			
RKTL			
Kentähavainnot			
Ensimmäiset havainnot Hirvelahdessa, Tuomirannan rannalla. Rapuja kuollut koko järven alueella. Elävät ravut eivät pakoilleet ihmisiä, nousivat kuiville rantakiville.			
Ajankohta	Ravustajien määrä	Keskimääräinen rapusaalis	
kesäkuu 1985	15 ravustajaa	6000 kappaletta	
Aikaisemmat rapukuolemat	Syy aikaisemmassa kuolemassa		
1960-luvulla	Epäilty syy rapurutto		
Viite			
Rapukuolematiedustelu			
Rapukuolemat lähivesissä			
Yläpuoliset vedet			
Roukejärvi, Myllylampi, Rauhalhti: vähän rapuja.			
Alapuoliset vedet			
Puulavesi, rapukanta heikko.			
Tietolähde			
Lisätietoja			
Asukkaat arvelivat jokeen päässeen voimakkaita myrkkijä tai pesuaineita, koska veden pinnalla oli vaahtoa. Joitakin vuosia aikaisemmin Tomujoessa ollut kalojen joukkokuolema, josta ravut olivat selviytyneet.			
Psorospermium	Määrittysajankohta	Suorittaja/tietolähde	Muut taudit
Pvm	Määrittäjä/tietolähde		

Veden nimi	Kunta	Vuosi	Vesistötunnus
Hirvijärvi	Hyvinkää	2000	21.033.1.009
Vesistöalue			
Kylä tai kalastuskunta			
Pinta-ala			
			422
Rapukuoleman syy			
Rapurutto			
Määrittäjä			
EELA			
Kentähavainnot			
Järven rapukannasta n. 95% kuollut kesän ja talven aikana.			
Ajankohta	Ravustajien määrä	Keskimääräinen rapusaalis	
28.8.2000			
Aikaisemmat rapukuolemat	Syy aikaisemmassa kuolemassa		
Vuonna 1952	Rapurutto		
Viite			
Raputiedustelu 1968			
Rapukuolemat lähivesissä			
Yläpuoliset vedet			
Alapuoliset vedet			
Tietolähde			
Lisätietoja			
Psorospermium	Määrittysajankohta	Suorittaja/tietolähde	Muut taudit
Kyllä	1999 ja 1997	EELA ja RKTL	
Pvm	Määrittäjä/tietolähde		

Veden nimi	Kunta	Vuosi	Vesistötunnus
Hirvijärvi	Juupajoki	1958	35.756.1.004
Vesistöalue			
Kymijoen vesistöalue			
Kylä tai kalastuskunta			
Pinta-ala			
73			
Rapukuoleman syy			
Rapurutto			
Määrittäjä			
RKTL			
Kentähavainnot			
Ajankohta	Ravustajien määrä	Keskimääräinen rapusaalis	
1958			
Aikaisemmat rapukuolemat	Syy aikaisemmassa kuolemassa		
Viite			
Rapukuolemat lähivesissä			
Yläpuoliset vedet			
Alapuoliset vedet			
Tietolähde			
Pitkänen 1961			
Lisätietoja			
Psorospermium	Määrittysajankohta	Suorittaja/tietolähde	Muut taudit
Pvm	Määrittäjä/tietolähde		

Veden nimi	Kunta	Vuosi	Vesistötunnus
Hirvijärvi	Kangasniemi	1985	14.394.1.020
Vesistöalue			
Kylä tai kalastuskunta			
Puulan ka.			
Pinta-ala			
			68
Rapukuoleman syy			
Rapurutto			
Määrittäjä			
Kirjallisuus			
Kentähavainnot			
Ajankohta	Ravustajien määrä	Keskimääräinen rapusaalis	
1985			
Aikaisemmat rapukuolemat	Syy aikaisemmassa kuolemassa		
Viite			
Rapukuolemat lähivesissä			
Yläpuoliset vedet			
Alapuoliset vedet			
Tietolähde			
Jussila, J., Hyytinen, L., Lahti, E. & Pulkkinen, V. 1990			
Lisätietoja			
Psorospermium	Määrittysajankohta	Suorittaja/tietolähde	Muut taudit
Pvm	Määrittäjä/tietolähde		

Veden nimi	Kunta	Vuosi	Vesistötunnus
Hirvijärvi	Siikainen	1979	36.062.1.001
Vesistöalue			
Otamonjoen vesistöalue			
Kylä tai kalastuskunta			
Hirvijärven kalastuskunta			
Pinta-ala			
126			
Rapukuoleman syy			
Epäilty syy rapurutto			
Määrittäjä			
EELA			
Kentähavainnot			
Rapujen kuoleminen alkoi koko jokialueella vuonna 1979, jatkuen vuosina 1980-81 Hirvijärveen ja Samminjokeen. Vuonna 1982 ei enää tavattu rapuja. Elävät ravut olivat hidastilikkeisiä, ei ulkoisia muutoksia.			
Ajankohta	Ravustajien määrä	Keskimääräinen rapusaalis	
1979-82	33 ravustajaa	10000 kappaletta	
Aikaisemmat rapukuolemat	Syy aikaisemmassa kuolemassa		
Vuonna 1939	Rapurutto		
Viite			
Rapukuolemat lähivesissä			
Kyllä			
Yläpuoliset vedet			
Lavasjärvi, ei rapuja.			
Alapuoliset vedet			
Siikaisjärvestä ja Otamonjärvestä ravut hävinneet.			
Tietolähde			
Lisätietoja			
Ei havaittu kalakuolemia eikä muutoksia veden laadussa.			
Psorospermium	Määrittysajankohta	Suorittaja/tietolähde	Muut taudit
Pvm	Määrittäjä/tietolähde		

Veden nimi	Kunta	Vuosi	Vesistötunnus
Hirvijärvi	Tampere	1959	35.311.1.025
Vesistöalue			
Kokemäenjoen vesistöalue			
Kylä tai kalastuskunta			
Pinta-ala			
9			
Rapukuoleman syy			
Rapurutto			
Määrittäjä			
RKTL			
Kentähavainnot			
Ajankohta	Ravustajien määrä	Keskimääräinen rapusaalis	
1959			
Aikaisemmat rapukuolemat	Syy aikaisemmassa kuolemassa		
Viite			
Rapukuolemat lähivesissä			
Yläpuoliset vedet			
Alapuoliset vedet			
Tietolähde			
Pitkänen 1961			
Lisätietoja			
Psorospermium	Määrittysajankohta	Suorittaja/tietolähde	Muut taudit
Pvm	Määrittäjä/tietolähde		

Veden nimi	Kunta	Vuosi	Vesistötunnus
Hirvijärvi	Vesilahti		35.290.1.004
Vesistöalue			
Kokemäenjoen vesistöalue			
Kylä tai kalastuskunta			
Syvänoja			
Pinta-ala			
23			
Rapukuoleman syy			
Rapurutto			
Määrittäjä			
RKTL			
Kentähavainnot			
Ajankohta	Ravustajien määrä	Keskimääräinen rapusaalis	
Aikaisemmat rapukuolemat	Syy aikaisemmassa kuolemassa		
Viite			
Rapukuolemat lähivesissä			
Yläpuoliset vedet			
Alapuoliset vedet			
Tietolähde			
Raputiedustelu 1968			
Lisätietoja			
Psorospermium	Määrittysajankohta	Suorittaja/tietolähde	Muut taudit
Pvm	Määrittäjä/tietolähde		

Veden nimi	Kunta	Vuosi	Vesistötunnus
Hohonjoki	Laukaa	1958	14.394
Vesistöalue			
Kymijoen vesistöalue			
Kylä tai kalastuskunta			
Pinta-ala			
Rapukuoleman syy			
Rapurutto			
Määrittäjä			
RKTL			
Kentähavainnot			
Ajankohta	Ravustajien määrä	Keskimääräinen rapusaalis	
1958			
Aikaisemmat rapukuolemat	Syy aikaisemmassa kuolemassa		
Viite			
Rapukuolemat lähivesissä			
Yläpuoliset vedet			
Alapuoliset vedet			
Tietolähde			
Raputiedustelu 1968			
Lisätietoja			
Psorospermium	Määrittysajankohta	Suorittaja/tietolähde	Muut taudit
Pvm	Määrittäjä/tietolähde		

Veden nimi	Kunta	Vuosi	Vesistötunnus
Hokkaoja		1992	
Vesistöalue			
Kylä tai kalastuskunta			
Pinta-ala			
Rapukuoleman syy			
Ei havaittu rapujen massakuolemaa.			
Määrittäjä			
Kentähavainnot			
Ajankohta	Ravustajien määrä	Keskimääräinen rapusaalis	
Aikaisemmat rapukuolemat	Syy aikaisemmassa kuolemassa		
Viite			
Rapukuolemat lähivesissä			
Yläpuoliset vedet			
Alapuoliset vedet			
Tietolähde			
Lisätietoja			
Psorospermium	Määrittäjäajankohta	Suorittaja/tietolähde	Muut taudit
Kyllä	5.8.1992	EELA	
Pvm	Määrittäjä/tietolähde		

Veden nimi	Kunta	Vuosi	Vesistötunnus
Honkajoki	Pomarkku	1950	36.033
Vesistöalue			
Karviajoen ja Pohjajoen vesistöalue			
Kylä tai kalastuskunta			
Pinta-ala			
Rapukuoleman syy			
Rapurutto			
Määrittäjä			
RKTL			
Kentähavainnot			
Ajankohta	Ravustajien määrä	Keskimääräinen rapusaalis	
1950			
Aikaisemmat rapukuolemat	Syy aikaisemmassa kuolemassa		
Viite			
Rapukuolemat lähivesissä			
Yläpuoliset vedet			
Alapuoliset vedet			
Tietolähde			
Westman 1971			
Lisätietoja			
Psorospermium	Määrittysajankohta	Suorittaja/tietolähde	Muut taudit
Pvm	Määrittäjä/tietolähde		

Veden nimi	Kunta	Vuosi	Vesistötunnus
Honkajoki	Puumala	1993	04.112
Vesistöalue			
Kylä tai kalastuskunta			
Pinta-ala			
Rapukuoleman syy			
Rapurutto			
Määrittäjä			
Tiedonanto			
Kentähavainnot			
Ajankohta	Ravustajien määrä	Keskimääräinen rapusaalis	
1993			
Aikaisemmat rapukuolemat	Syy aikaisemmassa kuolemassa		
Viite			
Rapukuolemat lähivesissä			
Yläpuoliset vedet			
Alapuoliset vedet			
Tietolähde			
Etelä-Savon TE-keskus			
Lisätietoja			
Psorospermium	Määrittysajankohta	Suorittaja/tietolähde	Muut taudit
Pvm	Määrittäjä/tietolähde		

Veden nimi	Kunta	Vuosi	Vesistötunnus
Hopomträsk	Liljendal		16.008.1.001
Vesistöalue			
Koskenkylänjoen vesistöalue			
Kylä tai kalastuskunta			
Pinta-ala			
			622
Rapukuoleman syy			
Rapurutto			
Määrittäjä			
RKTL			
Kentähavainnot			
Ajankohta	Ravustajien määrä	Keskimääräinen rapusaalis	
Aikaisemmat rapukuolemat	Syy aikaisemmassa kuolemassa		
Viite			
Rapukuolemat lähivesissä			
Yläpuoliset vedet			
Alapuoliset vedet			
Tietolähde			
Raputiedustelu 1968			
Lisätietoja			
Psorospermium	Määrittysajankohta	Suorittaja/tietolähde	Muut taudit
Pvm	Määrittäjä/tietolähde		

Veden nimi	Kunta	Vuosi	Vesistötunnus
Hosusjärvi	Valkeala	1965	14.913.1.006
Vesistöalue			
Kymijoen vesistöalue			
Kylä tai kalastuskunta			
Pinta-ala			
			31
Rapukuoleman syy			
Rapurutto			
Määrittäjä			
RKTL			
Kentähavainnot			
Ajankohta	Ravustajien määrä	Keskimääräinen rapusaalis	
1965			
Aikaisemmat rapukuolemat	Syy aikaisemmassa kuolemassa		
Viite			
Rapukuolemat lähivesissä			
Yläpuoliset vedet			
Alapuoliset vedet			
Tietolähde			
Kallio 1971			
Lisätietoja			
Psorospermium	Määrittysajankohta	Suorittaja/tietolähde	Muut taudit
Pvm	Määrittäjä/tietolähde		

Veden nimi	Kunta	Vuosi	Vesistötunnus
Houhajärvi	Vammala	1994	35.184.1.002
Vesistöalue			
Kylä tai kalastuskunta			
Pinta-ala			
			384
Rapukuoleman syy			
Tuntematon			
Määrittäjä			
EELA			
Kentähavainnot			
Järvestä ravut ovat kadonneet pääosin vuonna 1992.			
Ajankohta	Ravustajien määrä	Keskimääräinen rapusaalis	
5.8.1994			
Aikaisemmat rapukuolemat	Syy aikaisemmassa kuolemassa		
Vuonna 1963	Rapurutto		
Viite			
Westman 1971			
Rapukuolemat lähivesissä			
Yläpuoliset vedet			
Alapuoliset vedet			
Tietolähde			
Lisätietoja			
Psorospermium	Määrittysajankohta	Suorittaja/tietolähde	Muut taudit
Kyllä	5.8.1994	EELA	
Pvm	Määrittäjä/tietolähde		

Veden nimi	Kunta	Vuosi	Vesistötunnus
Houkkalanlampi	Rautjärvi	1953	04.194.1.007
Vesistöalue			
Vuoksen vesistöalue			
Kylä tai kalastuskunta			
Pinta-ala			
22			
Rapukuoleman syy			
Rapurutto			
Määrittäjä			
RKTL			
Kentähavainnot			
Ajankohta	Ravustajien määrä	Keskimääräinen rapusaalis	
1953			
Aikaisemmat rapukuolemat	Syy aikaisemmassa kuolemassa		
Viite			
Rapukuolemat lähivesissä			
Yläpuoliset vedet			
Alapuoliset vedet			
Tietolähde			
Raputiedustelu 1968			
Lisätietoja			
Psorospermium	Määrittysajankohta	Suorittaja/tietolähde	Muut taudit
Pvm	Määrittäjä/tietolähde		

Veden nimi	Kunta	Vuosi	Vesistötunnus
Houinjoki	Lappeenranta	1959	06.011
Vesistöalue			
Houinjoen vesistöalue			
Kylä tai kalastuskunta			
Pinta-ala			
Rapukuoleman syy			
Rapurutto			
Määrittäjä			
RKTL			
Kentähavainnot			
Ajankohta	Ravustajien määrä	Keskimääräinen rapusaalis	
1959			
Aikaisemmat rapukuolemat	Syy aikaisemmassa kuolemassa		
Viite			
Rapukuolemat lähivesissä			
Yläpuoliset vedet			
Alapuoliset vedet			
Tietolähde			
Pitkänen 1961			
Lisätietoja			
Psorospermium	Määrittysajankohta	Suorittaja/tietolähde	Muut taudit
Pvm	Määrittäjä/tietolähde		

Veden nimi	Kunta	Vuosi	Vesistötunnus
Huhmajoki	Hollola	1952	18.056
Vesistöalue			
Kymijoen vesistöalue			
Kylä tai kalastuskunta			
Pinta-ala			
Rapukuoleman syy			
Rapurutto			
Määrittäjä			
RKTL			
Kentähavainnot			
Ajankohta	Ravustajien määrä	Keskimääräinen rapusaalis	
1952			
Aikaisemmat rapukuolemat	Syy aikaisemmassa kuolemassa		
Viite			
Rapukuolemat lähivesissä			
Yläpuoliset vedet			
Alapuoliset vedet			
Tietolähde			
Raputiedustelu 1968			
Lisätietoja			
Psorospermium	Määrittysajankohta	Suorittaja/tietolähde	Muut taudit
Pvm	Määrittäjä/tietolähde		

Veden nimi	Kunta	Vuosi	Vesistötunnus
Huhmajärvi	Hollola	1968	18.056.1.001
Vesistöalue			
Kymijoen vesistöalue			
Kylä tai kalastuskunta			
Pinta-ala			
92			
Rapukuoleman syy			
Rapurutto			
Määrittäjä			
RKTL			
Kentähavainnot			
Ajankohta	Ravustajien määrä	Keskimääräinen rapusaalis	
1968			
Aikaisemmat rapukuolemat	Syy aikaisemmassa kuolemassa		
Viite			
Rapukuolemat lähivesissä			
Yläpuoliset vedet			
Alapuoliset vedet			
Tietolähde			
Raputiedustelu 1968			
Lisätietoja			
Psorospermium	Määrittysajankohta	Suorittaja/tietolähde	Muut taudit
Pvm	Määrittäjä/tietolähde		

Veden nimi	Kunta	Vuosi	Vesistötunnus
Huhmarjärvi	Vihti	1958	22.004.1.001
Vesistöalue			
Karjaanjoen vesistöalue			
Kylä tai kalastuskunta			
Pinta-ala			
40			
Rapukuoleman syy			
Rapurutto			
Määrittäjä			
RKTL			
Kentähavainnot			
Ajankohta	Ravustajien määrä	Keskimääräinen rapusaalis	
1958			
Aikaisemmat rapukuolemat	Syy aikaisemmassa kuolemassa		
Viite			
Rapukuolemat lähivesissä			
Yläpuoliset vedet			
Alapuoliset vedet			
Tietolähde			
Raputiedustelu 1968			
Lisätietoja			
Psorospermium	Määrittysajankohta	Suorittaja/tietolähde	Muut taudit
Pvm	Määrittäjä/tietolähde		

Veden nimi	Kunta	Vuosi	Vesistötunnus
Huhtia-Pyhäjärvi	Petäjävesi	1965	14.551.1.001
Vesistöalue			
Kymijoen vesistöalue			
Kylä tai kalastuskunta			
Pinta-ala			
			171
Rapukuoleman syy			
Rapurutto			
Määrittäjä			
RKTL			
Kentähavainnot			
Ajankohta	Ravustajien määrä	Keskimääräinen rapusaalis	
1965			
Aikaisemmat rapukuolemat	Syy aikaisemmassa kuolemassa		
Viite			
Rapukuolemat lähivesissä			
Yläpuoliset vedet			
Alapuoliset vedet			
Tietolähde			
Raputiedustelu 1968			
Lisätietoja			
Psorospermium	Määrittysajankohta	Suorittaja/tietolähde	Muut taudit
Kyllä	11.8.1993	EELA	
Pvm	Määrittäjä/tietolähde		

Veden nimi	Kunta	Vuosi	Vesistötunnus
Humalajärvi	Toivakka	2000	14.318.1.004
Vesistöalue			
Kylä tai kalastuskunta			
Pinta-ala			
			126
Rapukuoleman syy			
Ei havaittu rapujen massakuolemaa.			
Määrittäjä			
Kentähavainnot			
Ajankohta	Ravustajien määrä	Keskimääräinen rapusaalis	
Aikaisemmat rapukuolemat	Syy aikaisemmassa kuolemassa		
Viite			
Rapukuolemat lähivesissä			
Yläpuoliset vedet			
Alapuoliset vedet			
Tietolähde			
Lisätietoja			
Psorospermium	Määrittysajankohta	Suorittaja/tietolähde	Muut taudit
Kyllä	2.8.2000	EELA	
Pvm	Määrittäjä/tietolähde		

Veden nimi	Kunta	Vuosi	Vesistötunnus
Humalajoki	Kermajärvi	1986	04.274
Vesistöalue			
Kylä tai kalastuskunta			
Kermajärven ka.			
Pinta-ala			
Rapukuoleman syy			
Ympäristön muutos, jäätyminen			
Määrittäjä			
Kirjallisuus			
Kentähavainnot			
Rapukuoleman syy vesistön jäätyminen.			
Ajankohta	Ravustajien määrä	Keskimääräinen rapusaalis	
1986			
Aikaisemmat rapukuolemat	Syy aikaisemmassa kuolemassa		
Viite			
Rapukuolemat lähivesissä			
Yläpuoliset vedet			
Alapuoliset vedet			
Tietolähde			
Jussila, J., Hyytinen, L., Lahti, E. & Pulkkinen, V. 1990			
Lisätietoja			
Psorospermium	Määrittysajankohta	Suorittaja/tietolähde	Muut taudit
Pvm	Määrittäjä/tietolähde		

Veden nimi	Kunta	Vuosi	Vesistötunnus
Humaljärvi	Kirkkonummi	1992	81.061.1.014
Vesistöalue			
Suomenlahden rannikkoalue			
Kylä tai kalastuskunta			
Pinta-ala			
			429
Rapukuoleman syy			
Ei havaittu rapujen massakuolemaa.			
Määrittäjä			
Kentähavainnot			
Ajankohta	Ravustajien määrä	Keskimääräinen rapusaalis	
Aikaisemmat rapukuolemat	Syy aikaisemmassa kuolemassa		
Viite			
Rapukuolemat lähivesissä			
Yläpuoliset vedet			
Alapuoliset vedet			
Tietolähde			
Lisätietoja			
Psorospermium	Määrittysajankohta	Suorittaja/tietolähde	Muut taudit
			Rapulaisia
Pvm	Määrittäjä/tietolähde		
7.8.1992	EELA		

Veden nimi	Kunta	Vuosi	Vesistötunnus
Humalijärvi	Lappeenranta	1962	06.013.1.016
Vesistöalue			
Vuoksen vesistöalue			
Kylä tai kalastuskunta			
Pinta-ala			
			155
Rapukuoleman syy			
Rapurutto			
Määrittäjä			
RKTL			
Kentähavainnot			
Ajankohta	Ravustajien määrä	Keskimääräinen rapusaalis	
1962			
Aikaisemmat rapukuolemat	Syy aikaisemmassa kuolemassa		
Viite			
Rapukuolemat lähivesissä			
Yläpuoliset vedet			
Alapuoliset vedet			
Tietolähde			
Raputiedustelu 1968			
Lisätietoja			
Psorospermium	Määrittysajankohta	Suorittaja/tietolähde	Muut taudit
Pvm	Määrittäjä/tietolähde		

Veden nimi	Kunta	Vuosi	Vesistötunnus
Humaljärvi	Lappeenranta	1963	06.013.1.016
Vesistöalue			
Houhijoen vesistöalue			
Kylä tai kalastuskunta			
Pinta-ala			
			157
Rapukuoelman syy			
Rapurutto			
Määrittäjä			
RKTL			
Kentähavainnot			
Ajankohta	Ravustajien määrä	Keskimääräinen rapusaalis	
1963			
Aikaisemmat rapukuolemat	Syy aikaisemmassa kuolemassa		
Viite			
Rapukuolemat lähivesissä			
Yläpuoliset vedet			
Alapuoliset vedet			
Tietolähde			
Raputiedustelu 1968			
Lisätietoja			
Psorospermium	Määrittysajankohta	Suorittaja/tietolähde	Muut taudit
Pvm	Määrittäjä/tietolähde		

Veden nimi	Kunta	Vuosi	Vesistötunnus
Hunttijärvi	Mäntsälä	1967	19.003.1.014
Vesistöalue			
Mäntsälänjoen vesistöalue			
Kylä tai kalastuskunta			
Pinta-ala			
			151
Rapukuoleman syy			
Rapurutto			
Määrittäjä			
RKTL			
Kentähavainnot			
Ajankohta	Ravustajien määrä	Keskimääräinen rapusaalis	
1967			
Aikaisemmat rapukuolemat	Syy aikaisemmassa kuolemassa		
Viite			
Rapukuolemat lähivesissä			
Yläpuoliset vedet			
Alapuoliset vedet			
Tietolähde			
Westman 1971			
Lisätietoja			
Psorospermium	Määrittysajankohta	Suorittaja/tietolähde	Muut taudit
Pvm	Määrittäjä/tietolähde		

Veden nimi	Kunta	Vuosi	Vesistötunnus
Hurasjärvi	Mäntyharju	1967	14.9
Vesistöalue			
Kymijoen vesistöalue			
Kylä tai kalastuskunta			
Pinta-ala			
Rapukuoleman syy			
Rapurutto			
Määrittäjä			
RKTL			
Kentähavainnot			
Ajankohta	Ravustajien määrä	Keskimääräinen rapusaalis	
1967			
Aikaisemmat rapukuolemat	Syy aikaisemmassa kuolemassa		
Viite			
Rapukuolemat lähivesissä			
Yläpuoliset vedet			
Alapuoliset vedet			
Tietolähde			
Raputiedustelu 1968			
Lisätietoja			
Psorospermium	Määrittäjäajankohta	Suorittaja/tietolähde	Muut taudit
Pvm	Määrittäjä/tietolähde		

Veden nimi	Kunta	Vuosi	Vesistötunnus
Hurus	Hirvensalmi	1968	14.922.1.011
Vesistöalue			
Kymijoen vesistöalue			
Kylä tai kalastuskunta			
Pinta-ala			
			21
Rapukuoleman syy			
Rapurutto			
Määrittäjä			
RKTL			
Kentähavainnot			
Ajankohta	Ravustajien määrä	Keskimääräinen rapusaalis	
1968			
Aikaisemmat rapukuolemat	Syy aikaisemmassa kuolemassa		
Viite			
Rapukuolemat lähivesissä			
Yläpuoliset vedet			
Alapuoliset vedet			
Tietolähde			
Westman 1971			
Lisätietoja			
Psorospermium	Määrittysajankohta	Suorittaja/tietolähde	Muut taudit
Pvm	Määrittäjä/tietolähde		

Veden nimi	Kunta	Vuosi	Vesistötunnus
Husujärven alapuolinen joki- ja jä	Ylämaa	1967	86.003
Vesistöalue			
Kylä tai kalastuskunta			
Pinta-ala			
Rapukuoleman syy			
Ympäristön muutos, järven lasku ja jokiosuuksien ruoppaus			
Määrittäjä			
Tiedonanto			
Kentähavainnot			
Melkein kaikki ravut kuolivat vuosina 1967-1969 suoritettujen toimenpiteiden johdosta.			
Ajankohta	Ravustajien määrä	Keskimääräinen rapusaalis	
1967-69			
Aikaisemmat rapukuolemat	Syy aikaisemmassa kuolemassa		
Viite			
Rapukuolemat lähivesissä			
Yläpuoliset vedet			
Alapuoliset vedet			
Tietolähde			
Kymen läänin Maatalouskeskus			
Lisätietoja			
Psorospermium	Määrittysajankohta	Suorittaja/tietolähde	Muut taudit
Pvm	Määrittäjä/tietolähde		

Veden nimi	Kunta	Vuosi	Vesistötunnus
Huutojoki	Juuka	2000	04.414
Vesistöalue			
Kylä tai kalastuskunta			
Pinta-ala			
Rapukuoleman syy			
Ei havaittu rapujen massakuolemaa.			
Määrittäjä			
Kentähavainnot			
Ajankohta	Ravustajien määrä	Keskimääräinen rapusaalis	
Aikaisemmat rapukuolemat	Syy aikaisemmassa kuolemassa		
Viite			
Rapukuolemat lähivesissä			
Yläpuoliset vedet			
Alapuoliset vedet			
Tietolähde			
Lisätietoja			
Psorospermium	Määrittysajankohta	Suorittaja/tietolähde	Muut taudit
Kyllä	25.7.2000	EELA	
Pvm	Määrittäjä/tietolähde		

Veden nimi	Kunta	Vuosi	Vesistötunnus
Huutokoski	Joroinen	1926	04.251
Vesistöalue			
Vuoksen vesistöalue			
Kylä tai kalastuskunta			
Pinta-ala			
Rapukuoleman syy			
Rapurutto			
Määrittäjä			
RKTL			
Kentähavainnot			
Ajankohta	Ravustajien määrä	Keskimääräinen rapusaalis	
1926			
Aikaisemmat rapukuolemat	Syy aikaisemmassa kuolemassa		
Viite			
Rapukuolemat lähivesissä			
Yläpuoliset vedet			
Alapuoliset vedet			
Tietolähde			
Brofeldt 1928			
Lisätietoja			
Psorospermium	Määrittysajankohta	Suorittaja/tietolähde	Muut taudit
Pvm	Määrittäjä/tietolähde		

Veden nimi	Kunta	Vuosi	Vesistötunnus
Hyrynjärvi	Hyrnsalmi	1983	59.431.1.009
Vesistöalue			
Salmijärven vesistöalue			
Kylä tai kalastuskunta			
Salmen kalastuskunta			
Pinta-ala			
1831			
Rapukuoleman syy			
Epäilty syy rapurutto			
Määrittäjä			
Tiedonanto			
Kentähavainnot			
Ensimmäiset rapukuolemat havaittiin vuonna 1983 ravustajien sumpuissa. Kaikki sumpussa olleet ravut kuolivat. Ei havaittu kalakuolemia tai muutoksia vedenlaadussa. Alueella ei suoritettu luonnontilaa muuttavia toimenpiteitä			
Ajankohta	Ravustajien määrä	Keskimääräinen rapusaalis	
1983	20 ravustajaa	30000 kappaletta	
Aikaisemmat rapukuolemat	Syy aikaisemmassa kuolemassa		
Viite			
Rapukuolemat lähivesissä			
Kyllä			
Yläpuoliset vedet			
Luvan- ja Ilvesjärvi, ei ruttoa.			
Alapuoliset vedet			
Emäjoki, Seitenoikean voimalaitoksesta eteenpäin ravut kuolleet (rutto, RKTL)			
Tietolähde			
Oulun kalastuspiiri (A. Ylitalo)			
Lisätietoja			
Psorospermium	Määrittysajankohta	Suorittaja/tietolähde	Muut taudit
Pvm	Määrittäjä/tietolähde		

Veden nimi	Kunta	Vuosi	Vesistötunnus
Hyväjärvi	Virtasalmi	1986	04.252.1.016
Vesistöalue			
Kylä tai kalastuskunta			
Virtasalmen ka.			
Pinta-ala			
			120
Rapukuoleman syy			
Tuntematon			
Määrittäjä			
Kirjallisuus			
Kentähavainnot			
Ajankohta	Ravustajien määrä	Keskimääräinen rapusaalis	
1986			
Aikaisemmat rapukuolemat	Syy aikaisemmassa kuolemassa		
Viite			
Rapukuolemat lähivesissä			
Yläpuoliset vedet			
Alapuoliset vedet			
Tietolähde			
Jussila, J., Hyytinen, L., Lahti, E. & Pulkkinen, V. 1990			
Lisätietoja			
Psorospermium	Määrittysajankohta	Suorittaja/tietolähde	Muut taudit
Pvm	Määrittäjä/tietolähde		

Veden nimi	Kunta	Vuosi	Vesistötunnus
Hännilänjoki	Kangasniemi		14.929
Vesistöalue			
Kylä tai kalastuskunta			
Puulan ka.			
Pinta-ala			
Rapukuoleman syy			
Rapurutto ja ruoppaus			
Määrittäjä			
Kirjallisuus			
Kentähavainnot			
Alueella suoritettu myös ruoppauksia, joiden vuoksi rapukanta on voinut tuhoutua.			
Ajankohta	Ravustajien määrä	Keskimääräinen rapusaalis	
Aikaisemmat rapukuolemat	Syy aikaisemmassa kuolemassa		
Viite			
Rapukuolemat lähivesissä			
Yläpuoliset vedet			
Alapuoliset vedet			
Tietolähde			
Jussila, J., Hyytinen, L., Lahti, E. & Pulkkinen, V. 1990			
Lisätietoja			
Psorospermium	Määrittysajankohta	Suorittaja/tietolähde	Muut taudit
Pvm	Määrittäjä/tietolähde		

Veden nimi	Kunta	Vuosi	Vesistötunnus
Härkäjoki	Leppävirta	1969	04.269
Vesistöalue			
Vuoksen vesistöalue			
Kylä tai kalastuskunta			
Pinta-ala			
Rapukuoleman syy			
Rapurutto			
Määrittäjä			
RKTL			
Kentähavainnot			
Ajankohta	Ravustajien määrä	Keskimääräinen rapusaalis	
1969			
Aikaisemmat rapukuolemat	Syy aikaisemmassa kuolemassa		
Viite			
Rapukuolemat lähivesissä			
Yläpuoliset vedet			
Alapuoliset vedet			
Tietolähde			
Westman 1971			
Lisätietoja			
Psorospermium	Määrittysajankohta	Suorittaja/tietolähde	Muut taudit
Pvm	Määrittäjä/tietolähde		

Veden nimi	Kunta	Vuosi	Vesistötunnus
Härkäjärvi	Haukivuori	1967	14.961.1.005
Vesistöalue			
Kymijoen vesistöalue			
Kylä tai kalastuskunta			
Pinta-ala			
			587
Rapukuoleman syy			
Rapurutto			
Määrittäjä			
RKTL			
Kentähavainnot			
Ajankohta	Ravustajien määrä	Keskimääräinen rapusaalis	
1967			
Aikaisemmat rapukuolemat	Syy aikaisemmassa kuolemassa		
Viite			
Rapukuolemat lähivesissä			
Yläpuoliset vedet			
Alapuoliset vedet			
Tietolähde			
Raputiedustelu 1968			
Lisätietoja			
Psorospermium	Määrittysajankohta	Suorittaja/tietolähde	Muut taudit
Pvm	Määrittäjä/tietolähde		

Veden nimi	Kunta	Vuosi	Vesistötunnus
Höyläsjärvi	Kuhmoinen	1988	14.225.1.004
Vesistöalue			
Kylä tai kalastuskunta			
Pinta-ala			
			27
Rapukuoleman syy			
Rapurutto			
Määrittäjä			
Tiedonanto			
Kentähavainnot			
Ajankohta	Ravustajien määrä	Keskimääräinen rapusaalis	
1988			
Aikaisemmat rapukuolemat	Syy aikaisemmassa kuolemassa		
Viite			
Rapukuolemat lähivesissä			
Yläpuoliset vedet			
Alapuoliset vedet			
Tietolähde			
Keski-Suomen kalastuspiiri			
Lisätietoja			
Psorospermium	Määrittysajankohta	Suorittaja/tietolähde	Muut taudit
Pvm	Määrittäjä/tietolähde		

Veden nimi	Kunta	Vuosi	Vesistötunnus
Höytiäinen	Kontiolahti	1937	04.821.1.001
Vesistöalue			
Vuoksen vesistöalue			
Kylä tai kalastuskunta			
Pinta-ala			
			27969
Rapukuoleman syy			
Rapurutto			
Määrittäjä			
RKTL			
Kentähavainnot			
Ajankohta	Ravustajien määrä	Keskimääräinen rapusaalis	
1937			
Aikaisemmat rapukuolemat	Syy aikaisemmassa kuolemassa		
Viite			
Rapukuolemat lähivesissä			
Yläpuoliset vedet			
Alapuoliset vedet			
Tietolähde			
Pitkänen 1958			
Lisätietoja			
Psorospermium	Määrittysajankohta	Suorittaja/tietolähde	Muut taudit
Pvm	Määrittäjä/tietolähde		

Veden nimi	Kunta	Vuosi	Vesistötunnus
Ihalanjärvi	Ruokolahti	1999	04.127.1.055
Vesistöalue			
Kylä tai kalastuskunta			
Pinta-ala			
			283
Rapukuoleman syy			
Rapurutto			
Määrittäjä			
EELA			
Kentähavainnot			
Ajankohta	Ravustajien määrä	Keskimääräinen rapusaalis	
2.7.1999			
Aikaisemmat rapukuolemat	Syy aikaisemmassa kuolemassa		
Vuonna 1969	Rapurutto		
Viite			
Westman 1971			
Rapukuolemat lähivesissä			
Yläpuoliset vedet			
Alapuoliset vedet			
Tietolähde			
Lisätietoja			
Psorospermium	Määrittysajankohta	Suorittaja/tietolähde	Muut taudit
Pvm	Määrittäjä/tietolähde		

Veden nimi	Kunta	Vuosi	Vesistötunnus
Iijoki		1963	61124
Vesistöalue			
Kylä tai kalastuskunta			
Pinta-ala			
Rapukuoleman syy			
Tuntematon, syyksi epäillään ympäristöoloja.			
Määrittäjä			
Maataloush. Kalatal. Tutk			
Kentähavainnot			
Rapukanta hävinnyt ja syyksi epäillään ympäristöoloja.			
Ajankohta	Ravustajien määrä	Keskimääräinen rapusaalis	
1963			
Aikaisemmat rapukuolemat	Syy aikaisemmassa kuolemassa		
Viite			
Rapukuolemat lähivesissä			
Yläpuoliset vedet			
Alapuoliset vedet			
Tietolähde			
Keränen Anna-Liisa. 1990.			
Lisätietoja			
Psorospermium	Määrittysajankohta	Suorittaja/tietolähde	Muut taudit
Pvm	Määrittäjä/tietolähde		

Veden nimi	Kunta	Vuosi	Vesistötunnus
Iijoki	Ii	1967	84.120
Vesistöalue			
Iijoen vesistöalue			
Kylä tai kalastuskunta			
Pinta-ala			
Rapukuoleman syy			
Rapurutto			
Määrittäjä			
RKTL			
Kentähavainnot			
Ajankohta	Ravustajien määrä	Keskimääräinen rapusaalis	
1967			
Aikaisemmat rapukuolemat	Syy aikaisemmassa kuolemassa		
Viite			
Rapukuolemat lähivesissä			
Yläpuoliset vedet			
Alapuoliset vedet			
Tietolähde			
Raputiedustelu 1968			
Lisätietoja			
Psorospermium	Määrittysajankohta	Suorittaja/tietolähde	Muut taudit
Pvm	Määrittäjä/tietolähde		

Veden nimi	Kunta	Vuosi	Vesistötunnus
Iijoki	Pernaja	1990	16.001
Vesistöalue			
Koskenkylänjoen vesistöalue			
Kylä tai kalastuskunta			
Pinta-ala			
Rapukuoleman syy			
Epäilty syy rapurutto			
Määrittäjä			
EELA			
Kentähavainnot			
Kirkonkylän kohdalta ravut hävinneet ja saadut näyteravut eivät syö, eivätkä liiku juuri ollenkaan.			
Ajankohta	Ravustajien määrä	Keskimääräinen rapusaalis	
1990			
Aikaisemmat rapukuolemat	Syy aikaisemmassa kuolemassa		
Viite			
Rapukuolemat lähivesissä			
Yläpuoliset vedet			
Alapuoliset vedet			
Tietolähde			
Lisätietoja			
Psorospermium	Määrittysajankohta	Suorittaja/tietolähde	Muut taudit
Pvm	Määrittäjä/tietolähde		

Veden nimi	Kunta	Vuosi	Vesistötunnus
Iijoki	Pudasjärvi	1989	61.211
Vesistöalue			
Kylä tai kalastuskunta			
Iinatinjoki, Hirvaskoski			
Pinta-ala			
Rapukuoleman syy			
Rapurutto			
Määrittäjä			
EELA			
Kentähavainnot			
Ajankohta	Ravustajien määrä	Keskimääräinen rapusaalis	
1989			
Aikaisemmat rapukuolemat	Syy aikaisemmassa kuolemassa		
Vuonna 1982	Rapurutto		
Viite			
Keränen Anna-Liisa. 1990.			
Rapukuolemat lähivesissä			
Yläpuoliset vedet			
Alapuoliset vedet			
Tietolähde			
Keränen Anna-Liisa. 1990.			
Lisätietoja			
Psorospermium	Määrittysajankohta	Suorittaja/tietolähde	Muut taudit
Pvm	Määrittäjä/tietolähde		

Veden nimi	Kunta	Vuosi	Vesistötunnus
Iijoki	Taivalkoski	1990	61.231
Vesistöalue			
Kylä tai kalastuskunta			
Myllykoski			
Pinta-ala			
Rapukuoleman syy			
Epäilty syy rapurutto			
Määrittäjä			
EELA			
Kentähavainnot			
Alueelta kaikki ravut ovat hävinneet. Näyteravut olivat voimakkaasti pilaantuneita, diagnoosia ei voitu suorittaa.			
Ajankohta	Ravustajien määrä	Keskimääräinen rapusaalis	
1990			
Aikaisemmat rapukuolemat	Syy aikaisemmassa kuolemassa		
Vuonna 1965 ja 1985	Rapurutto		
Viite			
Raputiedustelu 1968 ja EELA 1985			
Rapukuolemat lähivesissä			
Yläpuoliset vedet			
Alapuoliset vedet			
Tietolähde			
Lisätietoja			
Psorospermium	Määrittysajankohta	Suorittaja/tietolähde	Muut taudit
Pvm	Määrittäjä/tietolähde		

Veden nimi	Kunta	Vuosi	Vesistötunnus
Iijoki	Yli-Ii	1982	61.4
Vesistöalue			
Siuruanjoki			
Kylä tai kalastuskunta			
Pinta-ala			
Rapukuoleman syy			
Tuntematon			
Määrittäjä			
RKTL			
Kentähavainnot			
Ajankohta	Ravustajien määrä	Keskimääräinen rapusaalis	
1982			
Aikaisemmat rapukuolemat	Syy aikaisemmassa kuolemassa		
Viite			
Rapukuolemat lähivesissä			
Yläpuoliset vedet			
Alapuoliset vedet			
Tietolähde			
Keränen Anna-Liisa. 1990.			
Lisätietoja			
Psorospermium	Määrittysajankohta	Suorittaja/tietolähde	Muut taudit
Pvm	Määrittäjä/tietolähde		

Veden nimi	Kunta	Vuosi	Vesistötunnus
Iijoki	Yli-Ii	1982	61.17
Vesistöalue			
Kylä tai kalastuskunta			
Pinta-ala			
Rapukuoleman syy			
Rapurutto			
Määrittäjä			
RKTL			
Kentähavainnot			
Ajankohta	Ravustajien määrä	Keskimääräinen rapusaalis	
1982			
Aikaisemmat rapukuolemat	Syy aikaisemmassa kuolemassa		
Viite			
Rapukuolemat lähivesissä			
Yläpuoliset vedet			
Alapuoliset vedet			
Tietolähde			
Lisätietoja			
Psorospermium	Määrittysajankohta	Suorittaja/tietolähde	Muut taudit
Pvm	Määrittäjä/tietolähde		

Veden nimi	Kunta	Vuosi	Vesistötunnus
liruunjärvi	Alajärvi	1993	47.086.1.001
Vesistöalue			
Kylä tai kalastuskunta			
Pinta-ala			
			187
Rapukuoleman syy			
Ei havaittu rapujen massakuolemaa.			
Määrittäjä			
Kentähavainnot			
Ajankohta	Ravustajien määrä	Keskimääräinen rapusaalis	
Aikaisemmat rapukuolemat	Syy aikaisemmassa kuolemassa		
Viite			
Rapukuolemat lähivesissä			
Yläpuoliset vedet			
Alapuoliset vedet			
Tietolähde			
Lisätietoja			
Psorospermium	Määrittysajankohta	Suorittaja/tietolähde	Muut taudit
Kyllä	6.8.1993	EELA	
Pvm	Määrittäjä/tietolähde		

Veden nimi	Kunta	Vuosi	Vesistötunnus
Ilmajoki	Ilmajoki	1944	42.032
Vesistöalue			
Kyrönjoen vesistöalue			
Kylä tai kalastuskunta			
Pinta-ala			
Rapukuoleman syy			
Rapurutto			
Määrittäjä			
RKTL			
Kentähavainnot			
Ajankohta	Ravustajien määrä	Keskimääräinen rapusaalis	
1944			
Aikaisemmat rapukuolemat	Syy aikaisemmassa kuolemassa		
Viite			
Rapukuolemat lähivesissä			
Yläpuoliset vedet			
Alapuoliset vedet			
Tietolähde			
Westman 1971			
Lisätietoja			
Psorospermium	Määrittysajankohta	Suorittaja/tietolähde	Muut taudit
Pvm	Määrittäjä/tietolähde		

Veden nimi	Kunta	Vuosi	Vesistötunnus
Ilmiinjärvi	Köyliö	1909	34.052.1.002
Vesistöalue			
Eurajoen vesistöalue			
Kylä tai kalastuskunta			
Pinta-ala			
			34
Rapukuoleman syy			
Rapurutto			
Määrittäjä			
RKTL			
Kentähavainnot			
Ajankohta	Ravustajien määrä	Keskimääräinen rapusaalis	
1909			
Aikaisemmat rapukuolemat	Syy aikaisemmassa kuolemassa		
Viite			
Rapukuolemat lähivesissä			
Yläpuoliset vedet			
Alapuoliset vedet			
Tietolähde			
Metsästys ja Kalastus 1925			
Lisätietoja			
Psorospermium	Määrittysajankohta	Suorittaja/tietolähde	Muut taudit
Pvm	Määrittäjä/tietolähde		

Veden nimi	Kunta	Vuosi	Vesistötunnus
Ilmoilanselkä	Hauho	1907	35.771.1.006
Vesistöalue			
Kokemäenjoen vesistöalue			
Kylä tai kalastuskunta			
Pinta-ala			
			1348
Rapukuoleman syy			
Rapurutto			
Määrittäjä			
RKTL			
Kentähavainnot			
Ajankohta	Ravustajien määrä	Keskimääräinen rapusaalis	
1907			
Aikaisemmat rapukuolemat	Syy aikaisemmassa kuolemassa		
Viite			
Rapukuolemat lähivesissä			
Yläpuoliset vedet			
Alapuoliset vedet			
Tietolähde			
Järvi 1910a			
Lisätietoja			
Psorospermium	Määrittysajankohta	Suorittaja/tietolähde	Muut taudit
Pvm	Määrittäjä/tietolähde		

Veden nimi	Kunta	Vuosi	Vesistötunnus
Immasenjärvi	Valkeala	1950	14.183.1.001
Vesistöalue			
Kymijoen vesistöalue			
Kylä tai kalastuskunta			
Pinta-ala			
			62
Rapukuoleman syy			
Rapurutto			
Määrittäjä			
RKTL			
Kentähavainnot			
Ajankohta	Ravustajien määrä	Keskimääräinen rapusaalis	
1950			
Aikaisemmat rapukuolemat	Syy aikaisemmassa kuolemassa		
Viite			
Rapukuolemat lähivesissä			
Yläpuoliset vedet			
Alapuoliset vedet			
Tietolähde			
Pitkänen 1961			
Lisätietoja			
Psorospermium	Määrittysajankohta	Suorittaja/tietolähde	Muut taudit
Pvm	Määrittäjä/tietolähde		

Veden nimi	Kunta	Vuosi	Vesistötunnus
Inhottujärvi	Noormarkku	1962	36.021.1.001
Vesistöalue			
Karviajoeen ja Pohjajoeen vesistöalue			
Kylä tai kalastuskunta			
Pinta-ala			
			463
Rapukuoleman syy			
Rapurutto			
Määrittäjä			
RKTL			
Kentähavainnot			
Ajankohta	Ravustajien määrä	Keskimääräinen rapusaalis	
1962			
Aikaisemmat rapukuolemat	Syy aikaisemmassa kuolemassa		
Viite			
Rapukuolemat lähivesissä			
Yläpuoliset vedet			
Alapuoliset vedet			
Tietolähde			
Pitkänen 1965, Westman 1971			
Lisätietoja			
Psorospermium	Määrittysajankohta	Suorittaja/tietolähde	Muut taudit
Pvm	Määrittäjä/tietolähde		

Veden nimi	Kunta	Vuosi	Vesistötunnus
Iso Arajärvi	Vesilahti	1948	35.290.1.008
Vesistöalue			
Kokemäenjoen vesistöalue			
Kylä tai kalastuskunta			
Pinta-ala			
			243
Rapukuoleman syy			
Rapurutto			
Määrittäjä			
RKTL			
Kentähavainnot			
Ajankohta	Ravustajien määrä	Keskimääräinen rapusaalis	
1948			
Aikaisemmat rapukuolemat	Syy aikaisemmassa kuolemassa		
Viite			
Rapukuolemat lähivesissä			
Yläpuoliset vedet			
Alapuoliset vedet			
Tietolähde			
Hakola 1948			
Lisätietoja			
Psorospermium	Määrittäjäajankohta	Suorittaja/tietolähde	Muut taudit
Pvm	Määrittäjä/tietolähde		

Veden nimi	Kunta	Vuosi	Vesistötunnus
Iso Heinäjärvi	Kitee	1995	02.027.1.001
Vesistöalue			
Kylä tai kalastuskunta			
Pinta-ala			
			347
Rapukuoleman syy			
Tuntematon			
Määrittäjä			
Tiedonanto			
Kentähavainnot			
Ajankohta	Ravustajien määrä	Keskimääräinen rapusaalis	
1995			
Aikaisemmat rapukuolemat	Syy aikaisemmassa kuolemassa		
Viite			
Rapukuolemat lähivesissä			
Yläpuoliset vedet			
Alapuoliset vedet			
Tietolähde			
Pohjois-Karjalan TE-keskus			
Lisätietoja			
Psorospermium	Määrittysajankohta	Suorittaja/tietolähde	Muut taudit
Pvm	Määrittäjä/tietolähde		

Veden nimi	Kunta	Vuosi	Vesistötunnus
Iso- ja Pikku-li	Iisalmi	1959	04.531.1.001
Vesistöalue			
Vuoksen vesistöalue			
Kylä tai kalastuskunta			
Pinta-ala			
			1400
Rapukuoelman syy			
Rapurutto			
Määrittäjä			
RKTL			
Kentähavainnot			
Ajankohta	Ravustajien määrä	Keskimääräinen rapusaalis	
1959			
Aikaisemmat rapukuolemat	Syy aikaisemmassa kuolemassa		
Viite			
Rapukuolemat lähivesissä			
Yläpuoliset vedet			
Alapuoliset vedet			
Tietolähde			
Pitkänen 1961, 1965			
Lisätietoja			
Psorospermium	Määrittysajankohta	Suorittaja/tietolähde	Muut taudit
Pvm	Määrittäjä/tietolähde		

Veden nimi	Kunta	Vuosi	Vesistötunnus
Iso- ja Pikku-li	lialmi	1959	04.531.1.001
Vesistöalue			
Vuoksen vesistöalue			
Kylä tai kalastuskunta			
Pinta-ala			
			1296
Rapukuoelman syy			
Rapurutto			
Määrittäjä			
RKTL			
Kentähavainnot			
Ajankohta	Ravustajien määrä	Keskimääräinen rapusaalis	
1959			
Aikaisemmat rapukuolemat	Syy aikaisemmassa kuolemassa		
Viite			
Rapukuolemat lähivesissä			
Yläpuoliset vedet			
Alapuoliset vedet			
Tietolähde			
Pitkänen 1961, 1965			
Lisätietoja			
Psorospermium	Määrittysajankohta	Suorittaja/tietolähde	Muut taudit
Pvm	Määrittäjä/tietolähde		

Veden nimi	Kunta	Vuosi	Vesistötunnus
Iso- ja Pikku-li	Iisalmi	1960	04.531.1.001
Vesistöalue			
Vuoksen vesistöalue			
Kylä tai kalastuskunta			
Pinta-ala			
			1296
Rapukuoelman syy			
Rapurutto			
Määrittäjä			
RKTL			
Kentähavainnot			
Ajankohta	Ravustajien määrä	Keskimääräinen rapusaalis	
1960			
Aikaisemmat rapukuolemat	Syy aikaisemmassa kuolemassa		
Viite			
Rapukuolemat lähivesissä			
Yläpuoliset vedet			
Alapuoliset vedet			
Tietolähde			
Raputiedustelu 1968			
Lisätietoja			
Psorospermium	Määrittäjäajankohta	Suorittaja/tietolähde	Muut taudit
Pvm	Määrittäjä/tietolähde		

Veden nimi	Kunta	Vuosi	Vesistötunnus
Iso Kivijärvi	Vehmersalmi	1990	04.273.1.291
Vesistöalue			
Kylä tai kalastuskunta			
Pinta-ala			
			12
Rapukuoleman syy			
Ei havaittu rapujen massakuolemaa.			
Määrittäjä			
Kentähavainnot			
Ajankohta	Ravustajien määrä	Keskimääräinen rapusaalis	
Aikaisemmat rapukuolemat	Syy aikaisemmassa kuolemassa		
Viite			
Rapukuolemat lähivesissä			
Yläpuoliset vedet			
Alapuoliset vedet			
Tietolähde			
Lisätietoja			
Psorospermium	Määrittysajankohta	Suorittaja/tietolähde	Muut taudit
Kyllä	1990	Henttonen, P. ym 1995	
Pvm	Määrittäjä/tietolähde		

Veden nimi	Kunta	Vuosi	Vesistötunnus
Iso Kivijärvi	Ylöjärvi	1984	35.592.1.006
Vesistöalue			
Kylä tai kalastuskunta			
Pinta-ala			
			18
Rapukuoleman syy			
Ei havaittu rapujen massakuolemaa.			
Määrittäjä			
Kentähavainnot			
Ajankohta	Ravustajien määrä	Keskimääräinen rapusaalis	
Aikaisemmat rapukuolemat	Syy aikaisemmassa kuolemassa		
Viite			
Rapukuolemat lähivesissä			
Yläpuoliset vedet			
Alapuoliset vedet			
Tietolähde			
Lisätietoja			
Psorospermium	Määrittysajankohta	Suorittaja/tietolähde	Muut taudit
Kyllä	14.9.1984	EELA	
Pvm	Määrittäjä/tietolähde		

Veden nimi	Kunta	Vuosi	Vesistötunnus
Iso Kolunpohja	Suonenjoki	1998	04.265.1.010
Vesistöalue			
Kylä tai kalastuskunta			
Sydänmaan kk			
Pinta-ala			
33			
Rapukuoleman syy			
Ei havaittu rapujen massakuolemaa.			
Määrittäjä			
Kentähavainnot			
Ajankohta	Ravustajien määrä	Keskimääräinen rapusaalis	
Aikaisemmat rapukuolemat	Syy aikaisemmassa kuolemassa		
Viite			
Rapukuolemat lähivesissä			
Yläpuoliset vedet			
Alapuoliset vedet			
Tietolähde			
Lisätietoja			
Psorospermium	Määrittäjäajankohta	Suorittaja/tietolähde	Muut taudit
Kyllä	9.7.1998	EELA	
Pvm	Määrittäjä/tietolähde		

Veden nimi	Kunta	Vuosi	Vesistötunnus
Iso Kärppäjärvi	Kuhmoinen	1961	14.221.1.081
Vesistöalue			
Kymijoen vesistöalue			
Kylä tai kalastuskunta			
Pinta-ala			
			88
Rapukuoleman syy			
Rapurutto			
Määrittäjä			
RKTL			
Kentähavainnot			
Ajankohta	Ravustajien määrä	Keskimääräinen rapusaalis	
1961			
Aikaisemmat rapukuolemat	Syy aikaisemmassa kuolemassa		
Viite			
Rapukuolemat lähivesissä			
Yläpuoliset vedet			
Alapuoliset vedet			
Tietolähde			
Pitkänen 1965			
Lisätietoja			
Psorospermium	Määrittysajankohta	Suorittaja/tietolähde	Muut taudit
Kyllä	21.9.1995	EELA	
Pvm	Määrittäjä/tietolähde		

Veden nimi	Kunta	Vuosi	Vesistötunnus
Iso Oksjärvi	Ylöjärvi	1989	35.592.1.008
Vesistöalue			
Kylä tai kalastuskunta			
Pinta-ala			
			25
Rapukuoleman syy			
Tuntematon, syyksi epäillään ilmasta tullutta saastetta.			
Määrittäjä			
Tiedonanto			
Kentähavainnot			
Rapukuoleman syyksi epäillään ilmasta tullutta saastetta.			
Ajankohta	Ravustajien määrä	Keskimääräinen rapusaalis	
1989			
Aikaisemmat rapukuolemat	Syy aikaisemmassa kuolemassa		
Viite			
Rapukuolemat lähivesissä			
Yläpuoliset vedet			
Alapuoliset vedet			
Tietolähde			
Hämeen TE-keskus			
Lisätietoja			
Psorospermium	Määrittysajankohta	Suorittaja/tietolähde	Muut taudit
Pvm	Määrittäjä/tietolähde		

Veden nimi	Kunta	Vuosi	Vesistötunnus
Iso Pihlajajärvi	Kuhmoinen	1988	14.225.1.001
Vesistöalue			
Kylä tai kalastuskunta			
Pinta-ala			
			330
Rapukuoleman syy			
Rapurutto			
Määrittäjä			
Tiedonanto			
Kentähavainnot			
Ajankohta	Ravustajien määrä	Keskimääräinen rapusaalis	
1988			
Aikaisemmat rapukuolemat	Syy aikaisemmassa kuolemassa		
Vuonna 1942 ja 1952	Rapurutto		
Viite			
Raputiedustelu 1968			
Rapukuolemat lähivesissä			
Yläpuoliset vedet			
Alapuoliset vedet			
Tietolähde			
Keski-Suomen kalastuspiiri			
Lisätietoja			
Psorospermium	Määrittysajankohta	Suorittaja/tietolähde	Muut taudit
Pvm	Määrittäjä/tietolähde		

Veden nimi	Kunta	Vuosi	Vesistötunnus
Iso Salinjärvi	Kuopio	1974	04.284.1.027
Vesistöalue			
Kallaveden yläosan vesistöalue			
Kylä tai kalastuskunta			
Kolehma			
Pinta-ala			
132			
Rapukuoelman syy			
Epäilty syy rapurutto			
Määrittäjä			
Tiedonanto			
Kentähavainnot			
Pyyntikaudella ei tavattu järven alueelta lainkaan rapuja.			
Ajankohta	Ravustajien määrä	Keskimääräinen rapusaalis	
Pyyntikausi 1974	3 ruokakuntaa	2000 kappaletta	
Aikaisemmat rapukuolemat	Syy aikaisemmassa kuolemassa		
Viite			
Rapukuolemat lähivesissä			
Kyllä			
Yläpuoliset vedet			
Ei rapua.			
Alapuoliset vedet			
Paloisen järvi, rapukanta tuhoutui vuonna 1974.			
Tietolähde			
Kuopion läänin maatalouskeskus (L. Huttunen)			
Lisätietoja			
Ei havaittu kalakuolemia eikä muutoksia veden laadussa.			
Psorospermium	Määrittysajankohta	Suorittaja/tietolähde	Muut taudit
Pvm	Määrittäjä/tietolähde		

Veden nimi	Kunta	Vuosi	Vesistötunnus
Iso Suojärvi	Saarijärvi	1996	14.687.1.002
Vesistöalue			
Kylä tai kalastuskunta			
Pinta-ala			
			259
Rapukuoeman syy			
Rapurutto			
Määrittäjä			
EELA			
Kentähavainnot			
Ajankohta	Ravustajien määrä	Keskimääräinen rapusaalis	
3.9.1996			
Aikaisemmat rapukuolemat	Syy aikaisemmassa kuolemassa		
Viite			
Rapukuolemat lähivesissä			
Yläpuoliset vedet			
Alapuoliset vedet			
Tietolähde			
Lisätietoja			
Psorospermium	Määrittysajankohta	Suorittaja/tietolähde	Muut taudit
Pvm	Määrittäjä/tietolähde		

Veden nimi	Kunta	Vuosi	Vesistötunnus
Iso Särnsjärvi	Padasjoki	1989	14.253.1.010
Vesistöalue			
Kylä tai kalastuskunta			
Pinta-ala			
			61
Rapukuoleman syy			
Ei havaittu rapujen massakuolemaa.			
Määrittäjä			
Kentähavainnot			
Ajankohta	Ravustajien määrä	Keskimääräinen rapusaalis	
Aikaisemmat rapukuolemat	Syy aikaisemmassa kuolemassa		
Viite			
Rapukuolemat lähivesissä			
Yläpuoliset vedet			
Alapuoliset vedet			
Tietolähde			
Lisätietoja			
Psorospermium	Määrittysajankohta	Suorittaja/tietolähde	Muut taudit
Kyllä	10.8.1989	RKTL	
Pvm	Määrittäjä/tietolähde		

Veden nimi	Kunta	Vuosi	Vesistötunnus
Iso Vehkalahti	Juankoski	1994	04.612.1.002
Vesistöalue			
Kylä tai kalastuskunta			
Pinta-ala			
			298
Rapukuoleman syy			
Rapuruton mahdollisuutta ei voida poissulkea			
Määrittäjä			
EELA			
Kentähavainnot			
Koko järven alueelta löydetty kuolleita rapuja. Juhannuksen aikana nähty päivällä liilluvia rapuja ja sen jälkeen vain kuolleita.			
Ajankohta	Ravustajien määrä	Keskimääräinen rapusaalis	
8.7.1994			
Aikaisemmat rapukuolemat	Syy aikaisemmassa kuolemassa		
Viite			
Rapukuolemat lähivesissä			
Yläpuoliset vedet			
Alapuoliset vedet			
Tietolähde			
Lisätietoja			
Psorospermium	Määrittysajankohta	Suorittaja/tietolähde	Muut taudit
Pvm	Määrittäjä/tietolähde		

Veden nimi	Kunta	Vuosi	Vesistötunnus
Iso Vesijärvi	Vesanto	1997	14.428.1.005
Vesistöalue			
Kylä tai kalastuskunta			
Pinta-ala			
			531
Rapukuoleman syy			
Rapuruton mahdollisuutta ei voida poissulkea			
Määrittäjä			
EELA			
Kentähavainnot			
Ajankohta	Ravustajien määrä	Keskimääräinen rapusaalis	
24.6.1997			
Aikaisemmat rapukuolemat	Syy aikaisemmassa kuolemassa		
Viite			
Rapukuolemat lähivesissä			
Yläpuoliset vedet			
Alapuoliset vedet			
Tietolähde			
Lisätietoja			
Psorospermium	Määrittysajankohta	Suorittaja/tietolähde	Muut taudit
Kyllä	24.6.1997	EELA	
Pvm	Määrittäjä/tietolähde		

Veden nimi	Kunta	Vuosi	Vesistötunnus
Iso-Ahveninen	Vesanto	1992	14.716.1.001
Vesistöalue			
Kylä tai kalastuskunta			
Vesijärven kk			
Pinta-ala			
192			
Rapukuoleman syy			
Epäilty syy rapurutto			
Määrittäjä			
EELA			
Kentähavainnot			
Ajankohta	Ravustajien määrä	Keskimääräinen rapusaalis	
8.6.1992			
Aikaisemmat rapukuolemat	Syy aikaisemmassa kuolemassa		
Viite			
Rapukuolemat lähivesissä			
Yläpuoliset vedet			
Alapuoliset vedet			
Tietolähde			
Lisätietoja			
Psorospermium	Määrittysajankohta	Suorittaja/tietolähde	Muut taudit
Pvm	Määrittäjä/tietolähde		

Veden nimi	Kunta	Vuosi	Vesistötunnus
Iso-Enträski	Noormarkku		36.012.1.009
Vesistöalue			
Karviajoen ja Pohjajoen vesistöalue			
Kylä tai kalastuskunta			
Pinta-ala			
Rapukuoleman syy			
Rapurutto			
Määrittäjä			
RKTL			
Kentähavainnot			
Ajankohta	Ravustajien määrä	Keskimääräinen rapusaalis	
Aikaisemmat rapukuolemat	Syy aikaisemmassa kuolemassa		
Viite			
Rapukuolemat lähivesissä			
Yläpuoliset vedet			
Alapuoliset vedet			
Tietolähde			
Jalava 1970			
Lisätietoja			
Psorospermium	Määrittysajankohta	Suorittaja/tietolähde	Muut taudit
Pvm	Määrittäjä/tietolähde		

Veden nimi	Kunta	Vuosi	Vesistötunnus
Isojoki	Isojoki	1952	37.022
Vesistöalue			
Isojoen vesistöalue			
Kylä tai kalastuskunta			
Pinta-ala			
Rapukuoleman syy			
Rapurutto			
Määrittäjä			
RKTL			
Kentähavainnot			
Ajankohta	Ravustajien määrä	Keskimääräinen rapusaalis	
1952-53			
Aikaisemmat rapukuolemat	Syy aikaisemmassa kuolemassa		
Vuonna 1947	Rapurutto		
Viite			
Westman 1971			
Rapukuolemat lähivesissä			
Yläpuoliset vedet			
Alapuoliset vedet			
Tietolähde			
Pitkänen 1961, Raputiedustelu 1968			
Lisätietoja			
Psorospermium	Määrittysajankohta	Suorittaja/tietolähde	Muut taudit
Pvm	Määrittäjä/tietolähde		

Veden nimi	Kunta	Vuosi	Vesistötunnus
Isojoki	Lammi	1957	35.836
Vesistöalue			
Kokemäenjoen vesistöalue			
Kylä tai kalastuskunta			
Pinta-ala			
Rapukuoleman syy			
Rapurutto			
Määrittäjä			
RKTL			
Kentähavainnot			
Ajankohta	Ravustajien määrä	Keskimääräinen rapusaalis	
1957			
Aikaisemmat rapukuolemat	Syy aikaisemmassa kuolemassa		
Viite			
Rapukuolemat lähivesissä			
Yläpuoliset vedet			
Alapuoliset vedet			
Tietolähde			
Rokkila 1971			
Lisätietoja			
Psorospermium	Määrittysajankohta	Suorittaja/tietolähde	Muut taudit
Pvm	Määrittäjä/tietolähde		

Veden nimi	Kunta	Vuosi	Vesistötunnus
Iso-Jurvo	Suolahti	1995	14.418.1.004
Vesistöalue			
Kylä tai kalastuskunta			
Paadentaipaleen kk.			
Pinta-ala			
			231
Rapukuoleman syy			
Ei havaittu rapujen massakuolemaa.			
Määrittäjä			
Kentähavainnot			
Ajankohta	Ravustajien määrä	Keskimääräinen rapusaalis	
Aikaisemmat rapukuolemat	Syy aikaisemmassa kuolemassa		
Viite			
Rapukuolemat lähivesissä			
Yläpuoliset vedet			
Alapuoliset vedet			
Tietolähde			
Lisätietoja			
Psorospermium	Määrittysajankohta	Suorittaja/tietolähde	Muut taudit
Kyllä	16.8.1995	EELA	
Pvm	Määrittäjä/tietolähde		

Veden nimi	Kunta	Vuosi	Vesistötunnus
Isojärvi	Kuhmoinen	1962	14.263.1.001
Vesistöalue			
Kymijoen vesistöalue			
Kylä tai kalastuskunta			
Pinta-ala			
			2026
Rapukuoleman syy			
Rapurutto			
Määrittäjä			
RKTL			
Kentähavainnot			
Ajankohta	Ravustajien määrä	Keskimääräinen rapusaalis	
1962			
Aikaisemmat rapukuolemat	Syy aikaisemmassa kuolemassa		
Viite			
Rapukuolemat lähivesissä			
Yläpuoliset vedet			
Alapuoliset vedet			
Tietolähde			
Pitkänen 1965			
Lisätietoja			
Psorospermium	Määrittysajankohta	Suorittaja/tietolähde	Muut taudit
Pvm	Määrittäjä/tietolähde		

Veden nimi	Kunta	Vuosi	Vesistötunnus
Isojärvi	Multia	1996	14.544.1.005
Vesistöalue			
Kylä tai kalastuskunta			
Isojärven kk			
Pinta-ala			
75			
Rapukuoleman syy			
Ei havaittu rapujen massakuolemaa.			
Määrittäjä			
Kentähavainnot			
Ajankohta	Ravustajien määrä	Keskimääräinen rapusaalis	
Aikaisemmat rapukuolemat	Syy aikaisemmassa kuolemassa		
Viite			
Rapukuolemat lähivesissä			
Yläpuoliset vedet			
Alapuoliset vedet			
Tietolähde			
Lisätietoja			
Psorospermium	Määrittysajankohta	Suorittaja/tietolähde	Muut taudit
Kyllä	27.8.1996 ja 1988	EELA ja RKTL	
Pvm	Määrittäjä/tietolähde		

Veden nimi	Kunta	Vuosi	Vesistötunnus
Isojärvi	Nummi-Pusula	2000	35.986.1.005
Vesistöalue			
Kylä tai kalastuskunta			
Pinta-ala			
			28
Rapukuoleman syy			
Ei havaittu rapujen massakuolemaa.			
Määrittäjä			
Kentähavainnot			
Ajankohta	Ravustajien määrä	Keskimääräinen rapusaalis	
Aikaisemmat rapukuolemat	Syy aikaisemmassa kuolemassa		
Viite			
Rapukuolemat lähivesissä			
Yläpuoliset vedet			
Alapuoliset vedet			
Tietolähde			
Lisätietoja			
Psorospermium	Määrittysajankohta	Suorittaja/tietolähde	Muut taudit
Kyllä	31.8.2000	EELA	
Pvm	Määrittäjä/tietolähde		

Veden nimi	Kunta	Vuosi	Vesistötunnus
Isojärvi	Pomarkku	1939	36.014.1.001
Vesistöalue			
Karviajoen ja Pohjajoen vesistöalue			
Kylä tai kalastuskunta			
Pinta-ala			
			3941
Rapukuoleman syy			
Rapurutto			
Määrittäjä			
RKTL			
Kentähavainnot			
Ajankohta	Ravustajien määrä	Keskimääräinen rapusaalis	
1939			
Aikaisemmat rapukuolemat	Syy aikaisemmassa kuolemassa		
Viite			
Rapukuolemat lähivesissä			
Yläpuoliset vedet			
Alapuoliset vedet			
Tietolähde			
Liuksia 1940			
Lisätietoja			
Psorospermium	Määrittysajankohta	Suorittaja/tietolähde	Muut taudit
Pvm	Määrittäjä/tietolähde		

Veden nimi	Kunta	Vuosi	Vesistötunnus
Iso-Kaihlanen	Kangasniemi	1980	14.926.1.002
Vesistöalue			
Kylä tai kalastuskunta			
Puulan ka.			
Pinta-ala			
154			
Rapukuoleman syy			
Rapurutto			
Määrittäjä			
Kirjallisuus			
Kentähavainnot			
Ajankohta	Ravustajien määrä	Keskimääräinen rapusaalis	
1980			
Aikaisemmat rapukuolemat	Syy aikaisemmassa kuolemassa		
Viite			
Rapukuolemat lähivesissä			
Yläpuoliset vedet			
Alapuoliset vedet			
Tietolähde			
Jussila, J., Hyytinen, L., Lahti, E. & Pulkkinen, V. 1990			
Lisätietoja			
Psorospermium	Määrittysajankohta	Suorittaja/tietolähde	Muut taudit
Pvm	Määrittäjä/tietolähde		

Veden nimi	Kunta	Vuosi	Vesistötunnus
Iso-Kairi	Vihti		23.093.1.006
Vesistöalue			
Karjaanjoen vesistöalue			
Kylä tai kalastuskunta			
Pinta-ala			
44			
Rapukuoleman syy			
Rapurutto			
Määrittäjä			
RKTL			
Kentähavainnot			
Ajankohta	Ravustajien määrä	Keskimääräinen rapusaalis	
Aikaisemmat rapukuolemat	Syy aikaisemmassa kuolemassa		
Viite			
Rapukuolemat lähivesissä			
Yläpuoliset vedet			
Alapuoliset vedet			
Tietolähde			
Juvonen 1970			
Lisätietoja			
Psorospermium	Määrittysajankohta	Suorittaja/tietolähde	Muut taudit
Pvm	Määrittäjä/tietolähde		

Veden nimi	Kunta	Vuosi	Vesistötunnus
Iso-Kisko	Kisko	1921	24.023.1.001
Vesistöalue			
Kiskonjoen ja Perniönjoen vesistöalue			
Kylä tai kalastuskunta			
Pinta-ala			
			672
Rapukuoleman syy			
Rapurutto			
Määrittäjä			
RKTL			
Kentähavainnot			
Ajankohta	Ravustajien määrä	Keskimääräinen rapusaalis	
1921			
Aikaisemmat rapukuolemat	Syy aikaisemmassa kuolemassa		
Viite			
Rapukuolemat lähivesissä			
Yläpuoliset vedet			
Alapuoliset vedet			
Tietolähde			
Westman 1971			
Lisätietoja			
Psorospermium	Määrittysajankohta	Suorittaja/tietolähde	Muut taudit
Pvm	Määrittäjä/tietolähde		

Veden nimi	Kunta	Vuosi	Vesistötunnus
Iso-Kukkamo	Keuruu	1995	35.631.1.003
Vesistöalue			
Kylä tai kalastuskunta			
Pinta-ala			
			89
Rapukuoleman syy			
Ei havaittu rapujen massakuolemaa.			
Määrittäjä			
Kentähavainnot			
Ajankohta	Ravustajien määrä	Keskimääräinen rapusaalis	
Aikaisemmat rapukuolemat	Syy aikaisemmassa kuolemassa		
Viite			
Rapukuolemat lähivesissä			
Yläpuoliset vedet			
Alapuoliset vedet			
Tietolähde			
Lisätietoja			
Psorospermium	Määrittysajankohta	Suorittaja/tietolähde	Muut taudit
Kyllä	15.8.1995	EELA	
Pvm	Määrittäjä/tietolähde		

Veden nimi	Kunta	Vuosi	Vesistötunnus
Iso-Kukkanen	Nastola	1909	14.163.1.001
Vesistöalue			
Kymijoen vesistöalue			
Kylä tai kalastuskunta			
Pinta-ala			
			405
Rapukuoleman syy			
Rapurutto			
Määrittäjä			
RKTL			
Kentähavainnot			
Ajankohta	Ravustajien määrä	Keskimääräinen rapusaalis	
1909			
Aikaisemmat rapukuolemat	Syy aikaisemmassa kuolemassa		
Viite			
Rapukuolemat lähivesissä			
Yläpuoliset vedet			
Alapuoliset vedet			
Tietolähde			
Järvi 1911			
Lisätietoja			
Psorospermium	Määrittysajankohta	Suorittaja/tietolähde	Muut taudit
Pvm	Määrittäjä/tietolähde		

Veden nimi	Kunta	Vuosi	Vesistötunnus
Iso-Kuukkanen	Jyväskylän mlk	2000	14.296.1.004
Vesistöalue			
Kylä tai kalastuskunta			
Pinta-ala			
			182
Rapukuoleman syy			
Ei havaittu rapujen massakuolemaa.			
Määrittäjä			
Kentähavainnot			
Ajankohta	Ravustajien määrä	Keskimääräinen rapusaalis	
Aikaisemmat rapukuolemat	Syy aikaisemmassa kuolemassa		
Viite			
Rapukuolemat lähivesissä			
Yläpuoliset vedet			
Alapuoliset vedet			
Tietolähde			
Lisätietoja			
Psorospermium	Määrittäjäajankohta	Suorittaja/tietolähde	Muut taudit
Kyllä	19.7.2000	EELA	
Pvm	Määrittäjä/tietolähde		

Veden nimi	Kunta	Vuosi	Vesistötunnus
Iso-Lauas	Karttula	2000	14.725.1.017
Vesistöalue			
Kylä tai kalastuskunta			
Rasvanki-Virmasvesi ka			
Pinta-ala			
			612
Rapukuoleman syy			
Epäilty syy rapurutto			
Määrittäjä			
EELA			
Kentähavainnot			
Ajankohta	Ravustajien määrä	Keskimääräinen rapusaalis	
3.8.2000			
Aikaisemmat rapukuolemat	Syy aikaisemmassa kuolemassa		
Vuonna 1996	Epäilty syy rapurutto		
Viite			
EELA 1996			
Rapukuolemat lähivesissä			
Yläpuoliset vedet			
Alapuoliset vedet			
Tietolähde			
Lisätietoja			
Psorospermium	Määrittysajankohta	Suorittaja/tietolähde	Muut taudit
Kyllä		Henttonen, P. 1990	Valkopyrstötauti, Baculovirus
Pvm	Määrittäjä/tietolähde		
	Kuopion Yo (Henttonen Paula), Paasonen, P. ym 1998		

Veden nimi	Kunta	Vuosi	Vesistötunnus
Iso-Liesi	Juupajoki	1990	35.756.1.033
Vesistöalue			
Leppähampaanjoen va			
Kylä tai kalastuskunta			
Pinta-ala			
122			
Rapukuoleman syy			
Tuntematon, mahdollisesti ruoppauksen aiheuttama.			
Määrittäjä			
Tiedonanto			
Kentähavainnot			
Rapukuolema mahdollisesti ruoppauksen aiheuttama.			
Ajankohta	Ravustajien määrä	Keskimääräinen rapusaalis	
1990			
Aikaisemmat rapukuolemat	Syy aikaisemmassa kuolemassa		
Viite			
Rapukuolemat lähivesissä			
Yläpuoliset vedet			
Alapuoliset vedet			
Tietolähde			
Hämeen TE-keskus			
Lisätietoja			
Psorospermium	Määrittysajankohta	Suorittaja/tietolähde	Muut taudit
Pvm	Määrittäjä/tietolähde		

Veden nimi	Kunta	Vuosi	Vesistötunnus
Iso-Malva	Loppi		23.053.1.014
Vesistöalue			
Kokemäenjoen vesistöalue			
Kylä tai kalastuskunta			
Pinta-ala			
38			
Rapukuoleman syy			
Rapurutto			
Määrittäjä			
RKTL			
Kentähavainnot			
Ajankohta	Ravustajien määrä	Keskimääräinen rapusaalis	
Aikaisemmat rapukuolemat	Syy aikaisemmassa kuolemassa		
Viite			
Rapukuolemat lähivesissä			
Yläpuoliset vedet			
Alapuoliset vedet			
Tietolähde			
Raputiedustelu 1968			
Lisätietoja			
Psorospermium	Määrittysajankohta	Suorittaja/tietolähde	Muut taudit
Pvm	Määrittäjä/tietolähde		

Veden nimi	Kunta	Vuosi	Vesistötunnus
Iso-Montonen	Mikkelin mlk	1964	14.923.1.120
Vesistöalue			
Kymijoen vesistöalue			
Kylä tai kalastuskunta			
Pinta-ala			
40			
Rapukuoleman syy			
Rapurutto			
Määrittäjä			
RKTL			
Kentähavainnot			
Ajankohta	Ravustajien määrä	Keskimääräinen rapusaalis	
1964			
Aikaisemmat rapukuolemat	Syy aikaisemmassa kuolemassa		
Viite			
Rapukuolemat lähivesissä			
Yläpuoliset vedet			
Alapuoliset vedet			
Tietolähde			
Lähteenmäki 1971			
Lisätietoja			
Psorospermium	Määrittäjäajankohta	Suorittaja/tietolähde	Muut taudit
Pvm	Määrittäjä/tietolähde		

Veden nimi	Kunta	Vuosi	Vesistötunnus
Iso-Naakkima	Pieksämäen mlk	1972	14.937.1.001
Vesistöalue			
Kyyveden vesistöalue			
Kylä tai kalastuskunta			
Pieksämäen ka.			
Pinta-ala			
			1140
Rapukuoleman syy			
Epäilty syy rapurutto			
Määrittäjä			
Tiedonanto			
Kentähavainnot			
Rapukanta hävisi kokonaan syksyn kuluessa.			
Ajankohta	Ravustajien määrä	Keskimääräinen rapusaalis	
25.8.1972		10000 kappaletta	
Aikaisemmat rapukuolemat	Syy aikaisemmassa kuolemassa		
Viite			
Rapukuolemat lähivesissä			
Yläpuoliset vedet			
Alapuoliset vedet			
Tietolähde			
Mikkelin läänin maatalouskeskus			
Lisätietoja			
Psorospermium	Määrittysajankohta	Suorittaja/tietolähde	Muut taudit
Pvm	Määrittäjä/tietolähde		

Veden nimi	Kunta	Vuosi	Vesistötunnus
Isonniitynoja	Pornainen	1911	19.008
Vesistöalue			
Mäntsälänjoen vesistöalue			
Kylä tai kalastuskunta			
Pinta-ala			
Rapukuoleman syy			
Rapurutto			
Määrittäjä			
RKTL			
Kentähavainnot			
Ajankohta	Ravustajien määrä	Keskimääräinen rapusaalis	
1911			
Aikaisemmat rapukuolemat	Syy aikaisemmassa kuolemassa		
Viite			
Rapukuolemat lähivesissä			
Yläpuoliset vedet			
Alapuoliset vedet			
Tietolähde			
Pekkola 1911			
Lisätietoja			
Psorospermium	Määrittäjäajankohta	Suorittaja/tietolähde	Muut taudit
Pvm	Määrittäjä/tietolähde		

Veden nimi	Kunta	Vuosi	Vesistötunnus
Iso-Paihmas	Kangasniemi	1967	14.383.1.008
Vesistöalue			
Kymijoen vesistöalue			
Kylä tai kalastuskunta			
Pinta-ala			
Rapukuoleman syy			
Rapurutto			
Määrittäjä			
RKTL			
Kentähavainnot			
Ajankohta	Ravustajien määrä	Keskimääräinen rapusaalis	
1967			
Aikaisemmat rapukuolemat	Syy aikaisemmassa kuolemassa		
Viite			
Rapukuolemat lähivesissä			
Yläpuoliset vedet			
Alapuoliset vedet			
Tietolähde			
Westman 1971			
Lisätietoja			
Psorospermium	Määrittysajankohta	Suorittaja/tietolähde	Muut taudit
Pvm	Määrittäjä/tietolähde		

Veden nimi	Kunta	Vuosi	Vesistötunnus
Iso-Paihmas	Kangasniemi	1989	14.383.1.008
Vesistöalue			
Niemisjärven vesistöalue			
Kylä tai kalastuskunta			
Kutemajärvi?			
Pinta-ala			
109			
Rapukuoleman syy			
Rapuruton mahdollisuutta ei voida poissulkea			
Määrittäjä			
EELA			
Kentähavainnot			
Ajankohta	Ravustajien määrä	Keskimääräinen rapusaalis	
25.7.1989			
Aikaisemmat rapukuolemat	Syy aikaisemmassa kuolemassa		
Viite			
Rapukuolemat lähivesissä			
Yläpuoliset vedet			
Alapuoliset vedet			
Tietolähde			
Lisätietoja			
Psorospermium	Määrittysajankohta	Suorittaja/tietolähde	Muut taudit
Pvm	Määrittäjä/tietolähde		

Veden nimi	Kunta	Vuosi	Vesistötunnus
Iso-Pajunen	Pielavesi	1972	14.748.1.010
Vesistöalue			
Pielaveden vesistöalue			
Kylä tai kalastuskunta			
Pajuskylä			
Pinta-ala			
140			
Rapukuoleman syy			
Epäilty syy rapurutto			
Määrittäjä			
Tiedonanto			
Kentähavainnot			
Keväällä 1972 löytyi järven rannalta paljon kuolleita rapuja.. Rapukuoleman arvellaan levinneen pyydysten välityksellä. Ravut hävisivät samanaikaisesti läheisistä Luupään ja Saari-Pajusen järvistä, joita Pajusjärveen yhdistävät pienet joet.			
Ajankohta	Ravustajien määrä	Keskimääräinen rapusaalis	
1972			
Aikaisemmat rapukuolemat	Syy aikaisemmassa kuolemassa		
Viite			
Rapukuolemat lähivesissä			
Yläpuoliset vedet			
Alapuoliset vedet			
Tietolähde			
Kuopion läänin maatalouskeskus (A.J. Jahnsson).			
Lisätietoja			
Psorospermium	Määrittysajankohta	Suorittaja/tietolähde	Muut taudit
Pvm	Määrittäjä/tietolähde		

Veden nimi	Kunta	Vuosi	Vesistötunnus
Iso-Petäinen	Uurainen	1996	14.295.1.035
Vesistöalue			
Kylä tai kalastuskunta			
Pinta-ala			
			13
Rapukuoleman syy			
Ei havaittu rapujen massakuolemaa.			
Määrittäjä			
Kentähavainnot			
Ajankohta	Ravustajien määrä	Keskimääräinen rapusaalis	
Aikaisemmat rapukuolemat	Syy aikaisemmassa kuolemassa		
Viite			
Rapukuolemat lähivesissä			
Yläpuoliset vedet			
Alapuoliset vedet			
Tietolähde			
Lisätietoja			
Psorospermium	Määrittäjäajankohta	Suorittaja/tietolähde	Muut taudit
Kyllä	22.7.1996	EELA	
Pvm	Määrittäjä/tietolähde		

Veden nimi	Kunta	Vuosi	Vesistötunnus
Iso-Ruhmas	Jaala	1980	14.944.1.007
Vesistöalue			
Karijärven vesistöalue			
Kylä tai kalastuskunta			
Jaalan-Palojärven kalastuskunta			
Pinta-ala			
426			
Rapukuoeman syy			
Epäilty syy rapurutto			
Määrittäjä			
Tiedonanto			
Kentähavainnot			
Ajankohta	Ravustajien määrä	Keskimääräinen rapusaalis	
1980-84			
Aikaisemmat rapukuolemat	Syy aikaisemmassa kuolemassa		
Viite			
Rapukuolemat lähivesissä			
Yläpuoliset vedet			
Alapuoliset vedet			
Tietolähde			
Kymen kalastuspiirin kalastustoimisto (A. Niemi)			
Lisätietoja			
Psorospermium	Määrittysajankohta	Suorittaja/tietolähde	Muut taudit
Pvm	Määrittäjä/tietolähde		

Veden nimi	Kunta	Vuosi	Vesistötunnus
Iso-Rummukka	Heinävesi	1992	04.278.1.007
Vesistöalue			
Kylä tai kalastuskunta			
Pinta-ala			
			271
Rapukuoelman syy			
Rapuruton mahdollisuutta ei voida poissulkea			
Määrittäjä			
EELA			
Kentähavainnot			
Ajankohta	Ravustajien määrä	Keskimääräinen rapusaalis	
27.7.1992			
Aikaisemmat rapukuolemat	Syy aikaisemmassa kuolemassa		
Viite			
Rapukuolemat lähivesissä			
Yläpuoliset vedet			
Alapuoliset vedet			
Tietolähde			
Lisätietoja			
Psorospermium	Määrittysajankohta	Suorittaja/tietolähde	Muut taudit
Kyllä	27.7.1992	EELA	
Pvm	Määrittäjä/tietolähde		

Veden nimi	Kunta	Vuosi	Vesistötunnus
Iso-Rummukka	Jäppilä	1989	04.258.1.004
Vesistöalue			
Kylä tai kalastuskunta			
Virtasalmen ka.			
Pinta-ala			
130			
Rapukuoleman syy			
Ei havaittu rapujen massakuolemaa.			
Määrittäjä			
Kentähavainnot			
Ajankohta	Ravustajien määrä	Keskimääräinen rapusaalis	
Aikaisemmat rapukuolemat	Syy aikaisemmassa kuolemassa		
Viite			
Rapukuolemat lähivesissä			
Yläpuoliset vedet			
Alapuoliset vedet			
Tietolähde			
Lisätietoja			
Psorospermium	Määrittysajankohta	Suorittaja/tietolähde	Muut taudit
Kyllä	1989	Jussila, J. ym. 1990	
Pvm	Määrittäjä/tietolähde		

Veden nimi	Kunta	Vuosi	Vesistötunnus
Iso-Ruona	Suomusjärvi	1995	24.034.1.005
Vesistöalue			
Kylä tai kalastuskunta			
Pinta-ala			
			17
Rapukuoleman syy			
Ei havaittu rapujen massakuolemaa.			
Määrittäjä			
Kentähavainnot			
Ajankohta	Ravustajien määrä	Keskimääräinen rapusaalis	
Aikaisemmat rapukuolemat	Syy aikaisemmassa kuolemassa		
Viite			
Rapukuolemat lähivesissä			
Yläpuoliset vedet			
Alapuoliset vedet			
Tietolähde			
Lisätietoja			
Psorospermium	Määrittysajankohta	Suorittaja/tietolähde	Muut taudit
Kyllä	31.10.1995	EELA	
Pvm	Määrittäjä/tietolähde		

Veden nimi	Kunta	Vuosi	Vesistötunnus
Iso-Sajärvi	Heinola	1997	14.946.1.009
Vesistöalue			
Karijärven vesistöalue			
Kylä tai kalastuskunta			
Taipaleen kylä			
Pinta-ala			
28			
Rapukuoleman syy			
Ei havaittu rapujen massakuolemaa.			
Määrittäjä			
Kentähavainnot			
Ajankohta	Ravustajien määrä	Keskimääräinen rapusaalis	
Aikaisemmat rapukuolemat	Syy aikaisemmassa kuolemassa		
Viite			
Rapukuolemat lähivesissä			
Yläpuoliset vedet			
Alapuoliset vedet			
Tietolähde			
Lisätietoja			
Psorospermium	Määrittysajankohta	Suorittaja/tietolähde	Muut taudit
Kyllä	1.8.1997	EELA	
Pvm	Määrittäjä/tietolähde		

Veden nimi	Kunta	Vuosi	Vesistötunnus
Iso-Sulkava (Riitasenjärvi)	Kerimäki	1969	04.292.1.012
Vesistöalue			
Kylä tai kalastuskunta			
Sääminginsalon ka.			
Pinta-ala			
			690
Rapukuoleman syy			
Rapurutto			
Määrittäjä			
Kirjallisuus			
Kentähavainnot			
Ajankohta	Ravustajien määrä	Keskimääräinen rapusaalis	
1969			
Aikaisemmat rapukuolemat	Syy aikaisemmassa kuolemassa		
Viite			
Rapukuolemat lähivesissä			
Yläpuoliset vedet			
Alapuoliset vedet			
Tietolähde			
Jussila, J., Hyytinen, L., Lahti, E. & Pulkkinen, V. 1990			
Lisätietoja			
Psorospermium	Määrittäjäajankohta	Suorittaja/tietolähde	Muut taudit
Pvm	Määrittäjä/tietolähde		

Veden nimi	Kunta	Vuosi	Vesistötunnus
Iso-Sämpä	Hirvensalmi	1940	14.914.1.009
Vesistöalue			
Kylä tai kalastuskunta			
Mäntyharjun ka.			
Pinta-ala			
			151
Rapukuoleman syy			
Rapurutto			
Määrittäjä			
Kirjallisuus			
Kentähavainnot			
Ajankohta	Ravustajien määrä	Keskimääräinen rapusaalis	
1940			
Aikaisemmat rapukuolemat	Syy aikaisemmassa kuolemassa		
Viite			
Rapukuolemat lähivesissä			
Yläpuoliset vedet			
Alapuoliset vedet			
Tietolähde			
Jussila, J., Hyytinen, L., Lahti, E. & Pulkkinen, V. 1990			
Lisätietoja			
Psorospermium	Määrittäjäajankohta	Suorittaja/tietolähde	Muut taudit
Pvm	Määrittäjä/tietolähde		

Veden nimi	Kunta	Vuosi	Vesistötunnus
Iso-Säynäinen	Viitasaari	1992	14.421.1.044
Vesistöalue			
Kylä tai kalastuskunta			
Kimingin kk			
Pinta-ala			
50			
Rapukuoleman syy			
Ei havaittu rapujen massakuolemaa.			
Määrittäjä			
Kentähavainnot			
Ajankohta	Ravustajien määrä	Keskimääräinen rapusaalis	
Aikaisemmat rapukuolemat	Syy aikaisemmassa kuolemassa		
Viite			
Rapukuolemat lähivesissä			
Yläpuoliset vedet			
Alapuoliset vedet			
Tietolähde			
Lisätietoja			
Psorospermium	Määrittysajankohta	Suorittaja/tietolähde	Muut taudit
Kyllä	21.8.1992	EELA	
Pvm	Määrittäjä/tietolähde		

Veden nimi	Kunta	Vuosi	Vesistötunnus
Iso-Torava	Suomusjärvi	1909	23.075.1.003
Vesistöalue			
Karjaanjoen vesistöalue			
Kylä tai kalastuskunta			
Pinta-ala			
88			
Rapukuoleman syy			
Rapurutto			
Määrittäjä			
RKTL			
Kentähavainnot			
Ajankohta	Ravustajien määrä	Keskimääräinen rapusaalis	
1909			
Aikaisemmat rapukuolemat	Syy aikaisemmassa kuolemassa		
Viite			
Rapukuolemat lähivesissä			
Yläpuoliset vedet			
Alapuoliset vedet			
Tietolähde			
Brofeldt 1930			
Lisätietoja			
Psorospermium	Määrittysajankohta	Suorittaja/tietolähde	Muut taudit
Pvm	Määrittäjä/tietolähde		

Veden nimi	Kunta	Vuosi	Vesistötunnus
Iso-Vihtari	Heinävesi	1991	04.274.1.024
Vesistöalue			
Kylä tai kalastuskunta			
Pinta-ala			
			508
Rapukuoleman syy			
Rapurutto			
Määrittäjä			
EELA			
Kentähavainnot			
Järvessä havaittu useita kuolleita rapuja.			
Ajankohta	Ravustajien määrä	Keskimääräinen rapusaalis	
24.7.1991			
Aikaisemmat rapukuolemat	Syy aikaisemmassa kuolemassa		
Viite			
Rapukuolemat lähivesissä			
Yläpuoliset vedet			
Alapuoliset vedet			
Tietolähde			
Lisätietoja			
Psorospermium	Määrittysajankohta	Suorittaja/tietolähde	Muut taudit
Pvm	Määrittäjä/tietolähde		

Veden nimi	Kunta	Vuosi	Vesistötunnus
Iso-Virmas	Hankasalmi	1985	14.378.1.004
Vesistöalue			
Kylä tai kalastuskunta			
Pinta-ala			
Rapukuoleman syy			
Rapurutto			
Määrittäjä			
Tiedonanto			
Kentähavainnot			
Ajankohta	Ravustajien määrä	Keskimääräinen rapusaalis	
80-luku			
Aikaisemmat rapukuolemat	Syy aikaisemmassa kuolemassa		
Viite			
Rapukuolemat lähivesissä			
Yläpuoliset vedet			
Alapuoliset vedet			
Tietolähde			
Keski-Suomen TE-keskus			
Lisätietoja			
Psorospermium	Määrittysajankohta	Suorittaja/tietolähde	Muut taudit
Kyllä	1988	RKTL	
Pvm	Määrittäjä/tietolähde		

Veden nimi	Kunta	Vuosi	Vesistötunnus
Iso-Vuolinko	Mikkelin mlk	1963	04.153.1.030
Vesistöalue			
Vuoksen vesistöalue			
Kylä tai kalastuskunta			
Pinta-ala			
			172
Rapukuoleman syy			
Rapurutto			
Määrittäjä			
RKTL			
Kentähavainnot			
Ajankohta	Ravustajien määrä	Keskimääräinen rapusaalis	
1963			
Aikaisemmat rapukuolemat	Syy aikaisemmassa kuolemassa		
Viite			
Rapukuolemat lähivesissä			
Yläpuoliset vedet			
Alapuoliset vedet			
Tietolähde			
Pitkänen 1965			
Lisätietoja			
Psorospermium	Määrittysajankohta	Suorittaja/tietolähde	Muut taudit
Pvm	Määrittäjä/tietolähde		

Veden nimi	Kunta	Vuosi	Vesistötunnus
Issonjärvi	Ilomantsi	1999	
Vesistöalue			
Kylä tai kalastuskunta			
Pinta-ala			
Rapukuoleman syy			
Rapurutto			
Määrittäjä			
EELA			
Kentähavainnot			
Syyskesällä järvestä tavattu pajon kuolleita rapuja.			
Ajankohta	Ravustajien määrä	Keskimääräinen rapusaalis	
24.9.1999			
Aikaisemmat rapukuolemat	Syy aikaisemmassa kuolemassa		
Viite			
Rapukuolemat lähivesissä			
Yläpuoliset vedet			
Alapuoliset vedet			
Tietolähde			
Lisätietoja			
Psorospermium	Määrittysajankohta	Suorittaja/tietolähde	Muut taudit
Pvm	Määrittäjä/tietolähde		

Veden nimi	Kunta	Vuosi	Vesistötunnus
Istrualanlampi	Kangasniemi	1956	14.92
Vesistöalue			
Kylä tai kalastuskunta			
Puulan ka.			
Pinta-ala			
Rapukuoleman syy			
Rapurutto ja ruoppaus			
Määrittäjä			
Kirjallisuus			
Kentähavainnot			
Alueella suoritettu myös ruoppauksia, joiden vuoksi rapukanta on voinut tuhoutua.			
Ajankohta	Ravustajien määrä	Keskimääräinen rapusaalis	
1956			
Aikaisemmat rapukuolemat	Syy aikaisemmassa kuolemassa		
Viite			
Rapukuolemat lähivesissä			
Yläpuoliset vedet			
Alapuoliset vedet			
Tietolähde			
Jussila, J., Hyytinen, L., Lahti, E. & Pulkkinen, V. 1990			
Lisätietoja			
Psorospermium	Määrittysajankohta	Suorittaja/tietolähde	Muut taudit
Pvm	Määrittäjä/tietolähde		

Veden nimi	Kunta	Vuosi	Vesistötunnus
Jaani	Joroinen		04.259.1.018
Vesistöalue			
Sysmäjärven vesistöalue			
Kylä tai kalastuskunta			
Joroisten ka.			
Pinta-ala			
12			
Rapukuoleman syy			
Tuntematon			
Määrittäjä			
Kirjallisuus			
Kentähavainnot			
Ajankohta	Ravustajien määrä	Keskimääräinen rapusaalis	
Aikaisemmat rapukuolemat	Syy aikaisemmassa kuolemassa		
Viite			
Rapukuolemat lähivesissä			
Yläpuoliset vedet			
Alapuoliset vedet			
Tietolähde			
Jussila, J., Hyytinen, L., Lahti, E. & Pulkkinen, V. 1990			
Lisätietoja			
Psorospermium	Määrittysajankohta	Suorittaja/tietolähde	Muut taudit
Pvm	Määrittäjä/tietolähde		

Veden nimi	Kunta	Vuosi	Vesistötunnus
Jaaranjoki	Kiikoinen	1963	35.153
Vesistöalue			
Kokemäenjoen vesistöalue			
Kylä tai kalastuskunta			
Pinta-ala			
Rapukuoleman syy			
Rapurutto			
Määrittäjä			
RKTL			
Kentähavainnot			
Ajankohta	Ravustajien määrä	Keskimääräinen rapusaalis	
1963			
Aikaisemmat rapukuolemat	Syy aikaisemmassa kuolemassa		
Viite			
Rapukuolemat lähivesissä			
Yläpuoliset vedet			
Alapuoliset vedet			
Tietolähde			
Pitkänen 1965			
Lisätietoja			
Psorospermium	Määrittysajankohta	Suorittaja/tietolähde	Muut taudit
Pvm	Määrittäjä/tietolähde		

Veden nimi	Kunta	Vuosi	Vesistötunnus
Jalanti	Kylmäkoski	1907	35.281.1.002
Vesistöalue			
Kokemäenjoen vesistöalue			
Kylä tai kalastuskunta			
Pinta-ala			
			637
Rapukuoleman syy			
Rapurutto			
Määrittäjä			
RKTL			
Kentähavainnot			
Ajankohta	Ravustajien määrä	Keskimääräinen rapusaalis	
1907			
Aikaisemmat rapukuolemat	Syy aikaisemmassa kuolemassa		
Viite			
Rapukuolemat lähivesissä			
Yläpuoliset vedet			
Alapuoliset vedet			
Tietolähde			
Järvi 1910a			
Lisätietoja			
Psorospermium	Määrittysajankohta	Suorittaja/tietolähde	Muut taudit
Pvm	Määrittäjä/tietolähde		

Veden nimi	Kunta	Vuosi	Vesistötunnus
Jalasjoki	Kurikka	1995	42.033
Vesistöalue			
Kylä tai kalastuskunta			
Aholankylä			
Pinta-ala			
Rapukuoleman syy			
Rapurutto			
Määrittäjä			
EELA			
Kentähavainnot			
Rapukanta lähes hävinnyt, ravut pyydettyessä veltoja ja reagoivat tuskin lainaan ksoketukseen.			
Ajankohta	Ravustajien määrä	Keskimääräinen rapusaalis	
26.7.1995			
Aikaisemmat rapukuolemat	Syy aikaisemmassa kuolemassa		
Viite			
Rapukuolemat lähivesissä			
Yläpuoliset vedet			
Alapuoliset vedet			
Tietolähde			
Lisätietoja			
Psorospermium	Määrittysajankohta	Suorittaja/tietolähde	Muut taudit
Pvm	Määrittäjä/tietolähde		

Veden nimi	Kunta	Vuosi	Vesistötunnus
Jalasjoki	Punkalaidun	1910	35.948
Vesistöalue			
Kokemäenjoen vesistöalue			
Kylä tai kalastuskunta			
Pinta-ala			
Rapukuoleman syy			
Rapurutto			
Määrittäjä			
RKTL			
Kentähavainnot			
Ajankohta	Ravustajien määrä	Keskimääräinen rapusaalis	
1910			
Aikaisemmat rapukuolemat	Syy aikaisemmassa kuolemassa		
Viite			
Rapukuolemat lähivesissä			
Yläpuoliset vedet			
Alapuoliset vedet			
Tietolähde			
Raputiedustelu 1968			
Lisätietoja			
Psorospermium	Määrittäjäajankohta	Suorittaja/tietolähde	Muut taudit
Pvm	Määrittäjä/tietolähde		

Veden nimi	Kunta	Vuosi	Vesistötunnus
Jamoinjärvi	Padasjoki	1956	35.786.1.014
Vesistöalue			
Kokemäenjoen vesistöalue			
Kylä tai kalastuskunta			
Pinta-ala			
175			
Rapukuoleman syy			
Rapurutto			
Määrittäjä			
RKTL			
Kentähavainnot			
Ajankohta	Ravustajien määrä	Keskimääräinen rapusaalis	
1956			
Aikaisemmat rapukuolemat	Syy aikaisemmassa kuolemassa		
Viite			
Rapukuolemat lähivesissä			
Yläpuoliset vedet			
Alapuoliset vedet			
Tietolähde			
Pitkänen 1958			
Lisätietoja			
Psorospermium	Määrittysajankohta	Suorittaja/tietolähde	Muut taudit
Kyllä	1989	Kirjavainen, J. 1990	
Pvm	Määrittäjä/tietolähde		

Veden nimi	Kunta	Vuosi	Vesistötunnus
Jarvanjoki	Parkano	1971	35.561
Vesistöalue			
Parkanon vesistöalue			
Kylä tai kalastuskunta			
Pinta-ala			
Rapukuoleman syy			
Ei havaittu rapujen massakuolemaa.			
Määrittäjä			
Kentähavainnot			
Ajankohta	Ravustajien määrä	Keskimääräinen rapusaalis	
Aikaisemmat rapukuolemat	Syy aikaisemmassa kuolemassa		
Viite			
Rapukuolemat lähivesissä			
Yläpuoliset vedet			
Alapuoliset vedet			
Tietolähde			
Lisätietoja			
Psorospermium	Määrittysajankohta	Suorittaja/tietolähde	Muut taudit
			Valkopyrstötauti
Pvm	Määrittäjä/tietolähde		
Elokuu 1971	RKTL		

Veden nimi	Kunta	Vuosi	Vesistötunnus
Jokelanjärvi	Kuhmoinen	1926	14.262.1.006
Vesistöalue			
Kymijoen vesistöalue			
Kylä tai kalastuskunta			
Pinta-ala			
6			
Rapukuoleman syy			
Rapurutto			
Määrittäjä			
RKTL			
Kentähavainnot			
Ajankohta	Ravustajien määrä	Keskimääräinen rapusaalis	
1926			
Aikaisemmat rapukuolemat	Syy aikaisemmassa kuolemassa		
Viite			
Rapukuolemat lähivesissä			
Yläpuoliset vedet			
Alapuoliset vedet			
Tietolähde			
Brofeldt 1928			
Lisätietoja			
Psorospermium	Määrittysajankohta	Suorittaja/tietolähde	Muut taudit
Pvm	Määrittäjä/tietolähde		

Veden nimi	Kunta	Vuosi	Vesistötunnus
Jokijärvi	Joroinen	1926	04.251.1.004
Vesistöalue			
Vuoksen vesistöalue			
Kylä tai kalastuskunta			
Pinta-ala			
			128
Rapukuoleman syy			
Rapurutto			
Määrittäjä			
RKTL			
Kentähavainnot			
Ajankohta	Ravustajien määrä	Keskimääräinen rapusaalis	
1926			
Aikaisemmat rapukuolemat	Syy aikaisemmassa kuolemassa		
Viite			
Rapukuolemat lähivesissä			
Yläpuoliset vedet			
Alapuoliset vedet			
Tietolähde			
Brofeldt 1928			
Lisätietoja			
Psorospermium	Määrittysajankohta	Suorittaja/tietolähde	Muut taudit
Pvm	Määrittäjä/tietolähde		

Veden nimi	Kunta	Vuosi	Vesistötunnus
Jokijärvi	Pielavesi	1958	14.738.1.002
Vesistöalue			
Kymijoen vesistöalue			
Kylä tai kalastuskunta			
Pinta-ala			
40			
Rapukuoleman syy			
Rapurutto			
Määrittäjä			
RKTL			
Kentähavainnot			
Ajankohta	Ravustajien määrä	Keskimääräinen rapusaalis	
1958			
Aikaisemmat rapukuolemat	Syy aikaisemmassa kuolemassa		
Viite			
Rapukuolemat lähivesissä			
Yläpuoliset vedet			
Alapuoliset vedet			
Tietolähde			
Pitkänen 1961			
Lisätietoja			
Psorospermium	Määrittäjäajankohta	Suorittaja/tietolähde	Muut taudit
Pvm	Määrittäjä/tietolähde		

Veden nimi	Kunta	Vuosi	Vesistötunnus
Jokilampi	Anttola	1970	04.112.1.421
Vesistöalue			
Kylä tai kalastuskunta			
Louhiveden - Yöveden ka.			
Pinta-ala			
2			
Rapukuoleman syy			
Rapurutto ja ojitukset			
Määrittäjä			
Kirjallisuus			
Kentähavainnot			
Alueella suoritettu myös ojituksia, joiden vuoksi rapukanta on voinut tuhoutua.			
Ajankohta	Ravustajien määrä	Keskimääräinen rapusaalis	
1970			
Aikaisemmat rapukuolemat	Syy aikaisemmassa kuolemassa		
Viite			
Rapukuolemat lähivesissä			
Yläpuoliset vedet			
Alapuoliset vedet			
Tietolähde			
Jussila, J., Hyytinen, L., Lahti, E. & Pulkkinen, V. 1990			
Lisätietoja			
Psorospermium	Määrittysajankohta	Suorittaja/tietolähde	Muut taudit
Pvm	Määrittäjä/tietolähde		

Veden nimi	Kunta	Vuosi	Vesistötunnus
Jormasjoki	Sotkamo	1997	59.881
Vesistöalue			
Kylä tai kalastuskunta			
Pinta-ala			
Rapukuoleman syy			
Ei havaittu rapujen massakuolemaa.			
Määrittäjä			
Kentähavainnot			
Ajankohta	Ravustajien määrä	Keskimääräinen rapusaalis	
Aikaisemmat rapukuolemat	Syy aikaisemmassa kuolemassa		
Viite			
Rapukuolemat lähivesissä			
Yläpuoliset vedet			
Alapuoliset vedet			
Tietolähde			
Paasonen, P., Edgerton, B., Tapiovaara, H., Halonen, T. & Henttonen, P. 1998			
Lisätietoja			
Psorospermium	Määrittysajankohta	Suorittaja/tietolähde	Muut taudit
			Baculovirus
Pvm	Määrittäjä/tietolähde		
1995 ja 1997	Paasonen, P. ym 1998		

Veden nimi	Kunta	Vuosi	Vesistötunnus
Joroisselkä	Joroinen	1928	04.211.1.001
Vesistöalue			
Vuoksen vesistöalue			
Kylä tai kalastuskunta			
Pinta-ala			
Rapukuoleman syy			
Rapurutto			
Määrittäjä			
RKTL			
Kentähavainnot			
Ajankohta	Ravustajien määrä	Keskimääräinen rapusaalis	
1928			
Aikaisemmat rapukuolemat	Syy aikaisemmassa kuolemassa		
Viite			
Rapukuolemat lähivesissä			
Yläpuoliset vedet			
Alapuoliset vedet			
Tietolähde			
Brofeldt 1928, FTF 1928, SKL 1928			
Lisätietoja			
Psorospermium	Määrittysajankohta	Suorittaja/tietolähde	Muut taudit
Pvm	Määrittäjä/tietolähde		

Veden nimi	Kunta	Vuosi	Vesistötunnus
Joroisvirta	Joroinen	1925	04.251
Vesistöalue			
Vuoksen vesistöalue			
Kylä tai kalastuskunta			
Pinta-ala			
Rapukuoleman syy			
Rapurutto			
Määrittäjä			
RKTL			
Kentähavainnot			
Ajankohta	Ravustajien määrä	Keskimääräinen rapusaalis	
1925-28			
Aikaisemmat rapukuolemat	Syy aikaisemmassa kuolemassa		
Viite			
Rapukuolemat lähivesissä			
Yläpuoliset vedet			
Alapuoliset vedet			
Tietolähde			
Brofeldt 1928, FTF 1928, SKL 1928			
Lisätietoja			
Psorospermium	Määrittysajankohta	Suorittaja/tietolähde	Muut taudit
Pvm	Määrittäjä/tietolähde		

Veden nimi	Kunta	Vuosi	Vesistötunnus
Jouhenjärvi	Savonlinna		04.218.1.017
Vesistöalue			
Kylä tai kalastuskunta			
Pihlajaveden ka.			
Pinta-ala			
11			
Rapukuoleman syy			
Tuntematon			
Määrittäjä			
Kirjallisuus			
Kentähavainnot			
Ajankohta	Ravustajien määrä	Keskimääräinen rapusaalis	
Aikaisemmat rapukuolemat	Syy aikaisemmassa kuolemassa		
Viite			
Rapukuolemat lähivesissä			
Yläpuoliset vedet			
Alapuoliset vedet			
Tietolähde			
Jussila, J., Hyytinen, L., Lahti, E. & Pulkkinen, V. 1990			
Lisätietoja			
Psorospermium	Määrittäjäajankohta	Suorittaja/tietolähde	Muut taudit
Pvm	Määrittäjä/tietolähde		

Veden nimi	Kunta	Vuosi	Vesistötunnus
Jouhenjärvi	Savonlinna		04.211.1.041
Vesistöalue			
Kylä tai kalastuskunta			
Pihlajaveden ka.			
Pinta-ala			
Rapukuoleman syy			
Tuntematon			
Määrittäjä			
Kirjallisuus			
Kentähavainnot			
Ajankohta	Ravustajien määrä	Keskimääräinen rapusaalis	
Aikaisemmat rapukuolemat	Syy aikaisemmassa kuolemassa		
Viite			
Rapukuolemat lähivesissä			
Yläpuoliset vedet			
Alapuoliset vedet			
Tietolähde			
Jussila, J., Hyytinen, L., Lahti, E. & Pulkkinen, V. 1990			
Lisätietoja			
Psorospermium	Määrittysajankohta	Suorittaja/tietolähde	Muut taudit
Pvm	Määrittäjä/tietolähde		

Veden nimi	Kunta	Vuosi	Vesistötunnus
Jouhenjärvi	Savonlinna		04.121.1.358
Vesistöalue			
Kylä tai kalastuskunta			
Pihlajaveden ka.			
Pinta-ala			
			34
Rapukuoleman syy			
Tuntematon			
Määrittäjä			
Kirjallisuus			
Kentähavainnot			
Ajankohta	Ravustajien määrä	Keskimääräinen rapusaalis	
Aikaisemmat rapukuolemat	Syy aikaisemmassa kuolemassa		
Viite			
Rapukuolemat lähivesissä			
Yläpuoliset vedet			
Alapuoliset vedet			
Tietolähde			
Jussila, J., Hyytinen, L., Lahti, E. & Pulkkinen, V. 1990			
Lisätietoja			
Psorospermium	Määrittäjäajankohta	Suorittaja/tietolähde	Muut taudit
Pvm	Määrittäjä/tietolähde		

Veden nimi	Kunta	Vuosi	Vesistötunnus
Jouhkolanlampi	Tohmajärvi		02.013
Vesistöalue			
Tohmajoen vesistöalue			
Kylä tai kalastuskunta			
Pinta-ala			
Rapukuoleman syy			
Rapurutto			
Määrittäjä			
RKTL			
Kentähavainnot			
Ajankohta	Ravustajien määrä	Keskimääräinen rapusaalis	
Aikaisemmat rapukuolemat	Syy aikaisemmassa kuolemassa		
Viite			
Rapukuolemat lähivesissä			
Yläpuoliset vedet			
Alapuoliset vedet			
Tietolähde			
Raputiedustelu 1968			
Lisätietoja			
Psorospermium	Määrittysajankohta	Suorittaja/tietolähde	Muut taudit
Pvm	Määrittäjä/tietolähde		

Veden nimi	Kunta	Vuosi	Vesistötunnus
Joutsenenpesä	Kangasala	1907	35.733.1.006
Vesistöalue			
Kokemäenjoen vesistöalue			
Kylä tai kalastuskunta			
Pinta-ala			
7			
Rapukuoleman syy			
Rapurutto			
Määrittäjä			
RKTL			
Kentähavainnot			
Ajankohta	Ravustajien määrä	Keskimääräinen rapusaalis	
1907			
Aikaisemmat rapukuolemat	Syy aikaisemmassa kuolemassa		
Viite			
Rapukuolemat lähivesissä			
Yläpuoliset vedet			
Alapuoliset vedet			
Tietolähde			
Järvi 1910a			
Lisätietoja			
Psorospermium	Määrittysajankohta	Suorittaja/tietolähde	Muut taudit
Pvm	Määrittäjä/tietolähde		

Veden nimi	Kunta	Vuosi	Vesistötunnus
Joutsijoki	Kullaa	1983	35.142
Vesistöalue			
Kylä tai kalastuskunta			
Pinta-ala			
Rapukuoleman syy			
Epäilty syy rapurutto			
Määrittäjä			
RKTL			
Kentähavainnot			
Ajankohta	Ravustajien määrä	Keskimääräinen rapusaalis	
22.7.1983		Aikaisemmin hyvä rapukanta	
Aikaisemmat rapukuolemat	Syy aikaisemmassa kuolemassa		
Vuonna 1963	Epäilty syy rapurutto		
Viite			
Rapukuolemat lähivesissä			
Yläpuoliset vedet			
Alapuoliset vedet			
Tietolähde			
Lisätietoja			
Vuoden 1963 jälkeen istutettu tuhansia rapuja, mutta kanta ei ole täysin elpynyt.			
Psorospermium	Määrittäjäajankohta	Suorittaja/tietolähde	Muut taudit
Pvm	Määrittäjä/tietolähde		

Veden nimi	Kunta	Vuosi	Vesistötunnus
Joutsijärvi	Kullaa		35.143.1.001
Vesistöalue			
Kokemäenjoen vesistöalue			
Kylä tai kalastuskunta			
Pinta-ala			
1039			
Rapukuoleman syy			
Rapurutto			
Määrittäjä			
RKTL			
Kentähavainnot			
Ajankohta	Ravustajien määrä	Keskimääräinen rapusaalis	
Aikaisemmat rapukuolemat	Syy aikaisemmassa kuolemassa		
Viite			
Rapukuolemat lähivesissä			
Yläpuoliset vedet			
Alapuoliset vedet			
Tietolähde			
Westman 1971			
Lisätietoja			
Psorospermium	Määrittäjäajankohta	Suorittaja/tietolähde	Muut taudit
Pvm	Määrittäjä/tietolähde		

Veden nimi	Kunta	Vuosi	Vesistötunnus
Joutsijärvi	Kullaa	1966	35.143.1.001
Vesistöalue			
Kokemäenjoen vesistöalue			
Kylä tai kalastuskunta			
Pinta-ala			
			1039
Rapukuoleman syy			
Rapurutto			
Määrittäjä			
RKTL			
Kentähavainnot			
Ajankohta	Ravustajien määrä	Keskimääräinen rapusaalis	
1966			
Aikaisemmat rapukuolemat	Syy aikaisemmassa kuolemassa		
Viite			
Rapukuolemat lähivesissä			
Yläpuoliset vedet			
Alapuoliset vedet			
Tietolähde			
Raputiedustelu 1968			
Lisätietoja			
Psorospermium	Määrittysajankohta	Suorittaja/tietolähde	Muut taudit
Pvm	Määrittäjä/tietolähde		

Veden nimi	Kunta	Vuosi	Vesistötunnus
Joutsjärvi	Puumala	1984	04.112.1.097
Vesistöalue			
Ala-Saimaan vesistöalue			
Kylä tai kalastuskunta			
Pinta-ala			
27			
Rapukuoleman syy			
Epäilty syy rapurutto			
Määrittäjä			
Tiedonanto			
Kentähavainnot			
Ajankohta	Ravustajien määrä	Keskimääräinen rapusaalis	
1984			
Aikaisemmat rapukuolemat	Syy aikaisemmassa kuolemassa		
Viite			
Rapukuolemat lähivesissä			
Yläpuoliset vedet			
Alapuoliset vedet			
Tietolähde			
Kymen läänin Maatalouskeskus (M. Uusimäki)			
Lisätietoja			
Psorospermium	Määrittäjäajankohta	Suorittaja/tietolähde	Muut taudit
Pvm	Määrittäjä/tietolähde		

Veden nimi	Kunta	Vuosi	Vesistötunnus
Juojärvi	Outokumpu		04.711.1.004
Vesistöalue			
Vuoksen vesistöalue			
Kylä tai kalastuskunta			
Pinta-ala			
			22800
Rapukuoelman syy			
Rapurutto			
Määrittäjä			
RKTL			
Kentähavainnot			
Ajankohta	Ravustajien määrä	Keskimääräinen rapusaalis	
Aikaisemmat rapukuolemat	Syy aikaisemmassa kuolemassa		
Viite			
Rapukuolemat lähivesissä			
Yläpuoliset vedet			
Alapuoliset vedet			
Tietolähde			
Raputiedustelu 1968			
Lisätietoja			
Psorospermium	Määrittysajankohta	Suorittaja/tietolähde	Muut taudit
Pvm	Määrittäjä/tietolähde		

Veden nimi	Kunta	Vuosi	Vesistötunnus
Juojärvi	Outokumpu	1971	04.711.1.004
Vesistöalue			
Vuoksen vesistöalue			
Kylä tai kalastuskunta			
Pinta-ala			
			22800
Rapukuoleman syy			
Rapurutto			
Määrittäjä			
RKTL			
Kentähavainnot			
Ajankohta	Ravustajien määrä	Keskimääräinen rapusaalis	
1971			
Aikaisemmat rapukuolemat	Syy aikaisemmassa kuolemassa		
Vuonna 1968	Rapurutto		
Viite			
Westman 1971			
Rapukuolemat lähivesissä			
Yläpuoliset vedet			
Alapuoliset vedet			
Tietolähde			
Pikkarainen 1972			
Lisätietoja			
Psorospermium	Määrittysajankohta	Suorittaja/tietolähde	Muut taudit
Pvm	Määrittäjä/tietolähde		

Veden nimi	Kunta	Vuosi	Vesistötunnus
Juolasvesi-Sarkavesi	Mäntyharju	1894	14.913.1.001
Vesistöalue			
Kymijoen vesistöalue			
Kylä tai kalastuskunta			
Pinta-ala			
2482			
Rapukuoleman syy			
Rapurutto			
Määrittäjä			
RKTL			
Kentähavainnot			
Ajankohta	Ravustajien määrä	Keskimääräinen rapusaalis	
1894			
Aikaisemmat rapukuolemat	Syy aikaisemmassa kuolemassa		
Viite			
Rapukuolemat lähivesissä			
Yläpuoliset vedet			
Alapuoliset vedet			
Tietolähde			
Järvi 1910a			
Lisätietoja			
Psorospermium	Määrittysajankohta	Suorittaja/tietolähde	Muut taudit
Pvm	Määrittäjä/tietolähde		

Veden nimi	Kunta	Vuosi	Vesistötunnus
Jurvanjärvi	Viitasaari	1992	14.421.1.030
Vesistöalue			
Kylä tai kalastuskunta			
Pinta-ala			
			41
Rapukuoleman syy			
Ei havaittu rapujen massakuolemaa.			
Määrittäjä			
Kentähavainnot			
Ajankohta	Ravustajien määrä	Keskimääräinen rapusaalis	
Aikaisemmat rapukuolemat	Syy aikaisemmassa kuolemassa		
Viite			
Rapukuolemat lähivesissä			
Yläpuoliset vedet			
Alapuoliset vedet			
Tietolähde			
Lisätietoja			
Psorospermium	Määrittäjäajankohta	Suorittaja/tietolähde	Muut taudit
Kyllä	16.7.1992	EELA	
Pvm	Määrittäjä/tietolähde		

Veden nimi	Kunta	Vuosi	Vesistötunnus
Juusjärvi	Kirkkonummi	1968	81.057.1.003
Vesistöalue			
Rannikkoalueen vesistöalue			
Kylä tai kalastuskunta			
Pinta-ala			
			195
Rapukuoleman syy			
Rapurutto			
Määrittäjä			
RKTL			
Kentähavainnot			
Ajankohta	Ravustajien määrä	Keskimääräinen rapusaalis	
1968			
Aikaisemmat rapukuolemat	Syy aikaisemmassa kuolemassa		
Vuosina 1929-39	Rapurutto		
Viite			
Brofeldt 1930, FTF 1930			
Rapukuolemat lähivesissä			
Yläpuoliset vedet			
Alapuoliset vedet			
Tietolähde			
Jahansson 1971			
Lisätietoja			
Psorospermium	Määrittysajankohta	Suorittaja/tietolähde	Muut taudit
Pvm	Määrittäjä/tietolähde		

Veden nimi	Kunta	Vuosi	Vesistötunnus
Juvanjoki	Marttila	1910	27.021
Vesistöalue			
Paimionjoen vesistöalue			
Kylä tai kalastuskunta			
Pinta-ala			
Rapukuoleman syy			
Rapurutto			
Määrittäjä			
RKTL			
Kentähavainnot			
Ajankohta	Ravustajien määrä	Keskimääräinen rapusaalis	
1910			
Aikaisemmat rapukuolemat	Syy aikaisemmassa kuolemassa		
Viite			
Rapukuolemat lähivesissä			
Yläpuoliset vedet			
Alapuoliset vedet			
Tietolähde			
Metsästys ja Kalastus 1925			
Lisätietoja			
Psorospermium	Määrittysajankohta	Suorittaja/tietolähde	Muut taudit
Pvm	Määrittäjä/tietolähde		

Veden nimi	Kunta	Vuosi	Vesistötunnus
Jyllinjoki	Jämijärvi	1966	35.541
Vesistöalue			
Kokemäenjoen vesistöalue			
Kylä tai kalastuskunta			
Pinta-ala			
Rapukuoleman syy			
Rapurutto			
Määrittäjä			
RKTL			
Kentähavainnot			
Ajankohta	Ravustajien määrä	Keskimääräinen rapusaalis	
1966			
Aikaisemmat rapukuolemat	Syy aikaisemmassa kuolemassa		
Viite			
Rapukuolemat lähivesissä			
Yläpuoliset vedet			
Alapuoliset vedet			
Tietolähde			
Westman 1971			
Lisätietoja			
Psorospermium	Määrittysajankohta	Suorittaja/tietolähde	Muut taudit
Pvm	Määrittäjä/tietolähde		

Veden nimi	Kunta	Vuosi	Vesistötunnus
Jylänki	Suonenjoki	1990	04.268.1.002
Vesistöalue			
Kylä tai kalastuskunta			
Pinta-ala			
			267
Rapukuoleman syy			
Rapurutto			
Määrittäjä			
EELA			
Kentähavainnot			
Ajankohta	Ravustajien määrä	Keskimääräinen rapusaalis	
18.7.1990			
Aikaisemmat rapukuolemat	Syy aikaisemmassa kuolemassa		
Viite			
Rapukuolemat lähivesissä			
Yläpuoliset vedet			
Alapuoliset vedet			
Tietolähde			
Lisätietoja			
Psorospermium	Määrittäjäajankohta	Suorittaja/tietolähde	Muut taudit
Kyllä	1990	Henttonen, P. ym 1995	
Pvm	Määrittäjä/tietolähde		

Veden nimi	Kunta	Vuosi	Vesistötunnus
Jymysjärvi	Suodenniemi		35.155.1.025
Vesistöalue			
Kokemäenjoen vesistöalue			
Kylä tai kalastuskunta			
Pinta-ala			
9			
Rapukuoleman syy			
Rapurutto			
Määrittäjä			
RKTL			
Kentähavainnot			
Ajankohta	Ravustajien määrä	Keskimääräinen rapusaalis	
Aikaisemmat rapukuolemat	Syy aikaisemmassa kuolemassa		
Viite			
Rapukuolemat lähivesissä			
Yläpuoliset vedet			
Alapuoliset vedet			
Tietolähde			
Raputiedustelu 1968			
Lisätietoja			
Psorospermium	Määrittäjäajankohta	Suorittaja/tietolähde	Muut taudit
Pvm	Määrittäjä/tietolähde		

Veden nimi	Kunta	Vuosi	Vesistötunnus
Jämijärvi	Jämijärvi	1966	35.542.1.001
Vesistöalue			
Kokemäenjoen vesistöalue			
Kylä tai kalastuskunta			
Pinta-ala			
			918
Rapukuoleman syy			
Rapurutto			
Määrittäjä			
RKTL			
Kentähavainnot			
Ajankohta	Ravustajien määrä	Keskimääräinen rapusaalis	
1966-67			
Aikaisemmat rapukuolemat	Syy aikaisemmassa kuolemassa		
Viite			
Rapukuolemat lähivesissä			
Yläpuoliset vedet			
Alapuoliset vedet			
Tietolähde			
Westman 1971, Raputiedustelu 1968			
Lisätietoja			
Psorospermium	Määrittysajankohta	Suorittaja/tietolähde	Muut taudit
			Valkopyrstötauti
Pvm	Määrittäjä/tietolähde		
1989	RKTL		

Veden nimi	Kunta	Vuosi	Vesistötunnus
Jämsänvesi-Petäjävesi	Petäjävesi	1965	14.531.1.001
Vesistöalue			
Kymijoen vesistöalue			
Kylä tai kalastuskunta			
Pinta-ala			
			828
Rapukuoleman syy			
Rapurutto			
Määrittäjä			
RKTL			
Kentähavainnot			
Ajankohta	Ravustajien määrä	Keskimääräinen rapusaalis	
1965			
Aikaisemmat rapukuolemat	Syy aikaisemmassa kuolemassa		
Viite			
Rapukuolemat lähivesissä			
Yläpuoliset vedet			
Alapuoliset vedet			
Tietolähde			
Pitkänen 1967			
Lisätietoja			
Psorospermium	Määrittysajankohta	Suorittaja/tietolähde	Muut taudit
Pvm	Määrittäjä/tietolähde		

Veden nimi	Kunta	Vuosi	Vesistötunnus
Jänhijoki	Jokioinen	1968	35.971
Vesistöalue			
Kokemäenjoen vesistöalue			
Kylä tai kalastuskunta			
Pinta-ala			
Rapukuoleman syy			
Rapurutto			
Määrittäjä			
RKTL			
Kentähavainnot			
Ajankohta	Ravustajien määrä	Keskimääräinen rapusaalis	
1968			
Aikaisemmat rapukuolemat	Syy aikaisemmassa kuolemassa		
Viite			
Rapukuolemat lähivesissä			
Yläpuoliset vedet			
Alapuoliset vedet			
Tietolähde			
Raputiedustelu 1968			
Lisätietoja			
Psorospermium	Määrittysajankohta	Suorittaja/tietolähde	Muut taudit
Pvm	Määrittäjä/tietolähde		

Veden nimi	Kunta	Vuosi	Vesistötunnus
Jänijärvi	Tammela	1967	35.973.1.001
Vesistöalue			
Kokemäenjoen vesistöalue			
Kylä tai kalastuskunta			
Pinta-ala			
84			
Rapukuoleman syy			
Rapurutto			
Määrittäjä			
RKTL			
Kentähavainnot			
Ajankohta	Ravustajien määrä	Keskimääräinen rapusaalis	
1967-68			
Aikaisemmat rapukuolemat	Syy aikaisemmassa kuolemassa		
Viite			
Rapukuolemat lähivesissä			
Yläpuoliset vedet			
Alapuoliset vedet			
Tietolähde			
Westman 1971, Lehtovirta 1971			
Lisätietoja			
Psorospermium	Määrittysajankohta	Suorittaja/tietolähde	Muut taudit
Pvm	Määrittäjä/tietolähde		

Veden nimi	Kunta	Vuosi	Vesistötunnus
Jänisjärvi (e)	Hirvensalmi	1940	14.853.1.008
Vesistöalue			
Kylä tai kalastuskunta			
Mäntyharjun ka.			
Pinta-ala			
8			
Rapukuoleman syy			
Rapurutto			
Määrittäjä			
Kirjallisuus			
Kentähavainnot			
Ajankohta	Ravustajien määrä	Keskimääräinen rapusaalis	
1940			
Aikaisemmat rapukuolemat	Syy aikaisemmassa kuolemassa		
Viite			
Rapukuolemat lähivesissä			
Yläpuoliset vedet			
Alapuoliset vedet			
Tietolähde			
Jussila, J., Hyytinen, L., Lahti, E. & Pulkkinen, V. 1990			
Lisätietoja			
Psorospermium	Määrittysajankohta	Suorittaja/tietolähde	Muut taudit
Pvm	Määrittäjä/tietolähde		

Veden nimi	Kunta	Vuosi	Vesistötunnus
Järvenjärvi	Nokia	1990	35.511.1.004
Vesistöalue			
Kylä tai kalastuskunta			
Järvenjärvi Oy			
Pinta-ala			
			33
Rapukuoleman syy			
Ei havaittu rapujen massakuolemaa.			
Määrittäjä			
Kentähavainnot			
Ajankohta	Ravustajien määrä	Keskimääräinen rapusaalis	
Aikaisemmat rapukuolemat	Syy aikaisemmassa kuolemassa		
Viite			
Rapukuolemat lähivesissä			
Yläpuoliset vedet			
Alapuoliset vedet			
Tietolähde			
Lisätietoja			
Psorospermium	Määrittäjäajankohta	Suorittaja/tietolähde	Muut taudit
			Valkopyrstötauti
Pvm	Määrittäjä/tietolähde		
1990	RKTL		

Veden nimi	Kunta	Vuosi	Vesistötunnus
Jääsjärvi	Hartola		14.821.1.001
Vesistöalue			
Kymijoen vesistöalue			
Kylä tai kalastuskunta			
Pinta-ala			
8043			
Rapukuoleman syy			
Rapurutto			
Määrittäjä			
RKTL			
Kentähavainnot			
Ajankohta	Ravustajien määrä	Keskimääräinen rapusaalis	
Aikaisemmat rapukuolemat	Syy aikaisemmassa kuolemassa		
Viite			
Rapukuolemat lähivesissä			
Yläpuoliset vedet			
Alapuoliset vedet			
Tietolähde			
Raputiedustelu 1968			
Lisätietoja			
Psorospermium	Määrittysajankohta	Suorittaja/tietolähde	Muut taudit
Pvm	Määrittäjä/tietolähde		

Veden nimi	Kunta	Vuosi	Vesistötunnus
Jääsjärvi	Hartola	1934	14.821.1.001
Vesistöalue			
Kymijoen vesistöalue			
Kylä tai kalastuskunta			
Pinta-ala			
			8043
Rapukuoleman syy			
Rapurutto			
Määrittäjä			
RKTL			
Kentähavainnot			
Ajankohta	Ravustajien määrä	Keskimääräinen rapusaalis	
1934			
Aikaisemmat rapukuolemat	Syy aikaisemmassa kuolemassa		
Viite			
Rapukuolemat lähivesissä			
Yläpuoliset vedet			
Alapuoliset vedet			
Tietolähde			
Järvi 1936			
Lisätietoja			
Psorospermium	Määrittysajankohta	Suorittaja/tietolähde	Muut taudit
Pvm	Määrittäjä/tietolähde		

Veden nimi	Kunta	Vuosi	Vesistötunnus
Kaanaanjoki	Mäntsälä	1952	19.004
Vesistöalue			
Mäntsälänjoen vesistöalue			
Kylä tai kalastuskunta			
Pinta-ala			
Rapukuoleman syy			
Rapurutto			
Määrittäjä			
RKTL			
Kentähavainnot			
Ajankohta	Ravustajien määrä	Keskimääräinen rapusaalis	
1952			
Aikaisemmat rapukuolemat	Syy aikaisemmassa kuolemassa		
Viite			
Rapukuolemat lähivesissä			
Yläpuoliset vedet			
Alapuoliset vedet			
Tietolähde			
Raputiedustelu 1968			
Lisätietoja			
Psorospermium	Määrittäjäajankohta	Suorittaja/tietolähde	Muut taudit
Pvm	Määrittäjä/tietolähde		

Veden nimi	Kunta	Vuosi	Vesistötunnus
Kaarnekoski	Kuhmo	1977	59.922
Vesistöalue			
Lentuan alue			
Kylä tai kalastuskunta			
Nivan kalastuskunta			
Pinta-ala			
Rapukuoleman syy			
Rapurutto			
Määrittäjä			
RKTL			
Kentähavainnot			
Ensimmäiset havainnot kuolleista ravuista Kaarnekosken alla muutaman neliömetrin alueella. Elävät ravut liikkuvat kankeasti, kuolleilla rihmastoja raajojen nivelissä. Ravut istutettu Kaarnekoskeen vuosina 1971-72.			
Ajankohta	Ravustajien määrä	Keskimääräinen rapusaalis	
9.3.1977			
Aikaisemmat rapukuolemat	Syy aikaisemmassa kuolemassa		
Viite			
Rapukuolemat lähivesissä			
Yläpuoliset vedet			
Iivantiira, Lentiira, Änätti.			
Alapuoliset vedet			
Lentua, Lammasjärvi ja Kärenjärvi, saatu rapuja.			
Tietolähde			
RKTL			
Lisätietoja			
Karjuojan laskulampea Kaarnekosken yläpuolella syvennettiin vuoden 1976 lopulla. Ei kalakuolemia eikä muutoksia veden laadussa.			
Psorospermium	Määrittäjäajankohta	Suorittaja/tietolähde	Muut taudit
Pvm	Määrittäjä/tietolähde		

Veden nimi	Kunta	Vuosi	Vesistötunnus
Kaartjoki	Renko	1925	35.886
Vesistöalue			
Kokemäenjoen vesistöalue			
Kylä tai kalastuskunta			
Pinta-ala			
Rapukuoleman syy			
Rapurutto			
Määrittäjä			
RKTL			
Kentähavainnot			
Ajankohta	Ravustajien määrä	Keskimääräinen rapusaalis	
1925			
Aikaisemmat rapukuolemat	Syy aikaisemmassa kuolemassa		
Viite			
Rapukuolemat lähivesissä			
Yläpuoliset vedet			
Alapuoliset vedet			
Tietolähde			
Brofeldt 1928			
Lisätietoja			
Psorospermium	Määrittysajankohta	Suorittaja/tietolähde	Muut taudit
Pvm	Määrittäjä/tietolähde		

Veden nimi	Kunta	Vuosi	Vesistötunnus
Kaartjärvi	Loppi	1961	35.887.1.001
Vesistöalue			
Kokemäenjoen vesistöalue			
Kylä tai kalastuskunta			
Pinta-ala			
732			
Rapukuoleman syy			
Rapurutto			
Määrittäjä			
RKTL			
Kentähavainnot			
Ajankohta	Ravustajien määrä	Keskimääräinen rapusaalis	
1961			
Aikaisemmat rapukuolemat	Syy aikaisemmassa kuolemassa		
Vuosina 1911, 1925-27 ja	Rapurutto		
Viite			
Brofeldt 1928, Hakola 1927, Brofeldt 1928, FTF 1927, SKL 1927, raputiedustelu 1968			
Rapukuolemat lähivesissä			
Yläpuoliset vedet			
Alapuoliset vedet			
Tietolähde			
Pitkänen 1961			
Lisätietoja			
Psorospermium	Määrittysajankohta	Suorittaja/tietolähde	Muut taudit
Pvm	Määrittäjä/tietolähde		

Veden nimi	Kunta	Vuosi	Vesistötunnus
Kaartlammi	Loppi	1925	35.886.1.022
Vesistöalue			
Kokemäenjoen vesistöalue			
Kylä tai kalastuskunta			
Pinta-ala			
25			
Rapukuoleman syy			
Rapurutto			
Määrittäjä			
RKTL			
Kentähavainnot			
Ajankohta	Ravustajien määrä	Keskimääräinen rapusaalis	
1925			
Aikaisemmat rapukuolemat	Syy aikaisemmassa kuolemassa		
Viite			
Rapukuolemat lähivesissä			
Yläpuoliset vedet			
Alapuoliset vedet			
Tietolähde			
Brofeldt 1928			
Lisätietoja			
Psorospermium	Määrittysajankohta	Suorittaja/tietolähde	Muut taudit
Pvm	Määrittäjä/tietolähde		

Veden nimi	Kunta	Vuosi	Vesistötunnus
Kaartunen	Alajärvi	1995	47.044.1.003
Vesistöalue			
Ähtävänjoen vesistöalue			
Kylä tai kalastuskunta			
Pinta-ala			
			142
Rapukuoleman syy			
Rapurutto			
Määrittäjä			
Tiedonanto			
Kentähavainnot			
Ajankohta	Ravustajien määrä	Keskimääräinen rapusaalis	
1995			
Aikaisemmat rapukuolemat	Syy aikaisemmassa kuolemassa		
Vuonna 1966	Rapurutto		
Viite			
Alajoki 1970			
Rapukuolemat lähivesissä			
Yläpuoliset vedet			
Alapuoliset vedet			
Tietolähde			
Länsi-Suomen TE-keskus			
Lisätietoja			
Psorospermium	Määrittysajankohta	Suorittaja/tietolähde	Muut taudit
Pvm	Määrittäjä/tietolähde		

Veden nimi	Kunta	Vuosi	Vesistötunnus
Kaavinjärvi	Kaavi	1967	04.731.1.001
Vesistöalue			
Vuoksen vesistöalue			
Kylä tai kalastuskunta			
Pinta-ala			
			2110
Rapukuoleman syy			
Rapurutto			
Määrittäjä			
RKTL			
Kentähavainnot			
Ajankohta	Ravustajien määrä	Keskimääräinen rapusaalis	
1967-68			
Aikaisemmat rapukuolemat	Syy aikaisemmassa kuolemassa		
Viite			
Rapukuolemat lähivesissä			
Yläpuoliset vedet			
Alapuoliset vedet			
Tietolähde			
Raputiedustelu 1968			
Lisätietoja			
Psorospermium	Määrittysajankohta	Suorittaja/tietolähde	Muut taudit
Pvm	Määrittäjä/tietolähde		

Veden nimi	Kunta	Vuosi	Vesistötunnus
Kahilammi	Janakkala	1990	35.882.1.002
Vesistöalue			
Kylä tai kalastuskunta			
Pinta-ala			
			30
Rapukuoleman syy			
Ei havaittu rapujen massakuolemaa.			
Määrittäjä			
Kentähavainnot			
Ajankohta	Ravustajien määrä	Keskimääräinen rapusaalis	
Aikaisemmat rapukuolemat	Syy aikaisemmassa kuolemassa		
Viite			
Rapukuolemat lähivesissä			
Yläpuoliset vedet			
Alapuoliset vedet			
Tietolähde			
Lisätietoja			
Psorospermium	Määrittysajankohta	Suorittaja/tietolähde	Muut taudit
Kyllä	1990	Kirjavainen, J. 1990	
Pvm	Määrittäjä/tietolähde		

Veden nimi	Kunta	Vuosi	Vesistötunnus
Kaihlanen	Mikkelin mlk		04.156.1.018
Vesistöalue			
Kylä tai kalastuskunta			
Mikkelin ka.			
Pinta-ala			
			45
Rapukuoelman syy			
Tuntematon			
Määrittäjä			
Kirjallisuus			
Kentähavainnot			
Ajankohta	Ravustajien määrä	Keskimääräinen rapusaalis	
Aikaisemmat rapukuolemat	Syy aikaisemmassa kuolemassa		
Viite			
Rapukuolemat lähivesissä			
Yläpuoliset vedet			
Alapuoliset vedet			
Tietolähde			
Jussila, J., Hyytinen, L., Lahti, E. & Pulkkinen, V. 1990			
Lisätietoja			
Psorospermium	Määrittysajankohta	Suorittaja/tietolähde	Muut taudit
Pvm	Määrittäjä/tietolähde		

Veden nimi	Kunta	Vuosi	Vesistötunnus
Kairaoja	Uusikaupunki	1996	32.001
Vesistöalue			
Sirppujoen vesistöalue			
Kylä tai kalastuskunta			
Pinta-ala			
Rapukuoleman syy			
Rapuruton mahdollisuutta ei voida poissulkea			
Määrittäjä			
EELA			
Kentähavainnot			
Vesistöstä löytynyt paljon kuolleita rapuja. Näyteravut olleet n. 5 viikkoa "elätyksessä" ja käyttäytyneet epänormaalisti (ovat selällään).			
Ajankohta	Ravustajien määrä	Keskimääräinen rapusaalis	
1996			
Aikaisemmat rapukuolemat	Syy aikaisemmassa kuolemassa		
Viite			
Rapukuolemat lähivesissä			
Yläpuoliset vedet			
Alapuoliset vedet			
Tietolähde			
Lisätietoja			
Psorospermium	Määrittysajankohta	Suorittaja/tietolähde	Muut taudit
Pvm	Määrittäjä/tietolähde		

Veden nimi	Kunta	Vuosi	Vesistötunnus
Kaisajoki	Tervola		65.141
Vesistöalue			
Kemijoen vesistöalue			
Kylä tai kalastuskunta			
Pinta-ala			
Rapukuoleman syy			
Rapurutto			
Määrittäjä			
RKTL			
Kentähavainnot			
Ajankohta	Ravustajien määrä	Keskimääräinen rapusaalis	
Aikaisemmat rapukuolemat	Syy aikaisemmassa kuolemassa		
Viite			
Rapukuolemat lähivesissä			
Yläpuoliset vedet			
Alapuoliset vedet			
Tietolähde			
Ikäheimo 1972			
Lisätietoja			
Psorospermium	Määrittysajankohta	Suorittaja/tietolähde	Muut taudit
Pvm	Määrittäjä/tietolähde		

Veden nimi	Kunta	Vuosi	Vesistötunnus
Kaislanki	Mikkelin mlk	1960	04.153.1.039
Vesistöalue			
Kylä tai kalastuskunta			
Mikkelin ka.			
Pinta-ala			
17			
Rapukuoleman syy			
Rapurutto			
Määrittäjä			
Kirjallisuus			
Kentähavainnot			
Ajankohta	Ravustajien määrä	Keskimääräinen rapusaalis	
1960			
Aikaisemmat rapukuolemat	Syy aikaisemmassa kuolemassa		
Viite			
Rapukuolemat lähivesissä			
Yläpuoliset vedet			
Alapuoliset vedet			
Tietolähde			
Jussila, J., Hyytinen, L., Lahti, E. & Pulkkinen, V. 1990			
Lisätietoja			
Psorospermium	Määrittysajankohta	Suorittaja/tietolähde	Muut taudit
Pvm	Määrittäjä/tietolähde		

Veden nimi	Kunta	Vuosi	Vesistötunnus
Kaislasen - Kyrsyänjärven vesist	Sulkava	1970	04.175.1.002
Vesistöalue			
Kyrsyänjärven ja Tuusjärven vesistöalue			
Kylä tai kalastuskunta			
Kammolan kylä			
Pinta-ala			
Rapukuoleman syy			
Epäilty syy rapurutto			
Määrittäjä			
Tiedonanto			
Kentähavainnot			
Vuonna 1970 ei enää tavattu rapuja.			
Ajankohta	Ravustajien määrä	Keskimääräinen rapusaalis	
1970			
Aikaisemmat rapukuolemat	Syy aikaisemmassa kuolemassa		
1950-luvulla	Epäilty syy rapurutto		
Viite			
Rapukuolemat lähivesissä			
Yläpuoliset vedet			
Alapuoliset vedet			
Tietolähde			
Mikkelin läänin maatalouskeskus			
Lisätietoja			
Psorospermium	Määrittysajankohta	Suorittaja/tietolähde	Muut taudit
Pvm	Määrittäjä/tietolähde		

Veden nimi	Kunta	Vuosi	Vesistötunnus
Kaitajärvi	Lemi	1982	14.196.1.004
Vesistöalue			
Kivijärven reitin vesistöalue			
Kylä tai kalastuskunta			
Suontakaisen kalastuskunta			
Pinta-ala			
93			
Rapukuoleman syy			
Epäilty syy rapurutto			
Määrittäjä			
Tiedonanto			
Kentähavainnot			
Laskijoessa heinäkuussa 1982 nähty heikkokuntoisia ja kuolleita rapuja. Lokakuussa 1983 vielä ollut rapuja. Ei näytettä			
Ajankohta	Ravustajien määrä	Keskimääräinen rapusaalis	
1982-83			
Aikaisemmat rapukuolemat	Syy aikaisemmassa kuolemassa		
Viite			
Rapukuolemat lähivesissä			
Yläpuoliset vedet			
Alapuoliset vedet			
Tietolähde			
Kymen kalastuspiirin kalastustoimisto (A. Niemi)			
Lisätietoja			
Psorospermium	Määrittysajankohta	Suorittaja/tietolähde	Muut taudit
Pvm	Määrittäjä/tietolähde		

Veden nimi	Kunta	Vuosi	Vesistötunnus
Kaitajärvi	Mäntyharju	1940	14.984.1.057
Vesistöalue			
Kylä tai kalastuskunta			
Mäntyharjun ka.			
Pinta-ala			
			103
Rapukuoleman syy			
Rapurutto			
Määrittäjä			
Kirjallisuus			
Kentähavainnot			
Ajankohta	Ravustajien määrä	Keskimääräinen rapusaalis	
1940			
Aikaisemmat rapukuolemat	Syy aikaisemmassa kuolemassa		
Viite			
Rapukuolemat lähivesissä			
Yläpuoliset vedet			
Alapuoliset vedet			
Tietolähde			
Jussila, J., Hyytinen, L., Lahti, E. & Pulkkinen, V. 1990			
Lisätietoja			
Psorospermium	Määrittäjäajankohta	Suorittaja/tietolähde	Muut taudit
Pvm	Määrittäjä/tietolähde		

Veden nimi	Kunta	Vuosi	Vesistötunnus
Kajaaninjoki	Kajaani	1967	59.331
Vesistöalue			
Oulujoen vesistöalue			
Kylä tai kalastuskunta			
Pinta-ala			
Rapukuoleman syy			
Rapurutto			
Määrittäjä			
RKTL			
Kentähavainnot			
Ajankohta	Ravustajien määrä	Keskimääräinen rapusaalis	
1967			
Aikaisemmat rapukuolemat	Syy aikaisemmassa kuolemassa		
Viite			
Rapukuolemat lähivesissä			
Yläpuoliset vedet			
Alapuoliset vedet			
Tietolähde			
Hyryläinen 1972			
Lisätietoja			
Psorospermium	Määrittysajankohta	Suorittaja/tietolähde	Muut taudit
Pvm	Määrittäjä/tietolähde		

Veden nimi	Kunta	Vuosi	Vesistötunnus
Kaskerranjärvi	Turku	1991	95.110.1.001
Vesistöalue			
Kylä tai kalastuskunta			
Pinta-ala			
			163
Rapukuoleman syy			
Ei havaittu rapujen massakuolemaa.			
Määrittäjä			
Kentähavainnot			
Ajankohta	Ravustajien määrä	Keskimääräinen rapusaalis	
Aikaisemmat rapukuolemat	Syy aikaisemmassa kuolemassa		
Viite			
Rapukuolemat lähivesissä			
Yläpuoliset vedet			
Alapuoliset vedet			
Tietolähde			
Lisätietoja			
Psorospermium	Määrittysajankohta	Suorittaja/tietolähde	Muut taudit
Kyllä	1991	EELA	
Pvm	Määrittäjä/tietolähde		

Veden nimi	Kunta	Vuosi	Vesistötunnus
Kalajanjoki	Haapajärvi	1998	53.043
Vesistöalue			
Kalajoen yläosan alue			
Kylä tai kalastuskunta			
Pinta-ala			
Rapukuoleman syy			
Tuntematon			
Määrittäjä			
Tiedonanto			
Kentähavainnot			
Ajankohta	Ravustajien määrä	Keskimääräinen rapusaalis	
1998			
Aikaisemmat rapukuolemat	Syy aikaisemmassa kuolemassa		
Viite			
Rapukuolemat lähivesissä			
Yläpuoliset vedet			
Alapuoliset vedet			
Tietolähde			
Kainuun TE-keskus (Antti Ylitalo)			
Lisätietoja			
Psorospermium	Määrittysajankohta	Suorittaja/tietolähde	Muut taudit
Pvm	Määrittäjä/tietolähde		

Veden nimi	Kunta	Vuosi	Vesistötunnus
Kalajanjärvi	Rautalampi	1932	14.711.1.058
Vesistöalue			
Vuoksen vesistöalue			
Kylä tai kalastuskunta			
Pinta-ala			
			106
Rapukuoleman syy			
Rapurutto			
Määrittäjä			
RKTL			
Kentähavainnot			
Ajankohta	Ravustajien määrä	Keskimääräinen rapusaalis	
1932			
Aikaisemmat rapukuolemat	Syy aikaisemmassa kuolemassa		
Viite			
Rapukuolemat lähivesissä			
Yläpuoliset vedet			
Alapuoliset vedet			
Tietolähde			
Raputiedustelu 1968			
Lisätietoja			
Psorospermium	Määrittäjäajankohta	Suorittaja/tietolähde	Muut taudit
Pvm	Määrittäjä/tietolähde		

Veden nimi	Kunta	Vuosi	Vesistötunnus
Kalajoki	Haapajärvi	1995	53.043
Vesistöalue			
Kylä tai kalastuskunta			
Pinta-ala			
Rapukuoleman syy			
Rapurutto			
Määrittäjä			
EELA			
Kentähavainnot			
Ajankohta	Ravustajien määrä	Keskimääräinen rapusaalis	
1995			
Aikaisemmat rapukuolemat	Syy aikaisemmassa kuolemassa		
23.8.1995	Rapurutto		
Viite			
EELA			
Rapukuolemat lähivesissä			
Yläpuoliset vedet			
Alapuoliset vedet			
Tietolähde			
Lisätietoja			
Psorospermium	Määrittysajankohta	Suorittaja/tietolähde	Muut taudit
			Valkopyrstötauti
Pvm	Määrittäjä/tietolähde		
23.8.1995	EELA		

Veden nimi	Kunta	Vuosi	Vesistötunnus
Kalajoki	Kalajoki		53.011
Vesistöalue			
Kalajoen vesistöalue			
Kylä tai kalastuskunta			
Pinta-ala			
Rapukuoleman syy			
Rapurutto			
Määrittäjä			
RKTL			
Kentähavainnot			
Ajankohta	Ravustajien määrä	Keskimääräinen rapusaalis	
Aikaisemmat rapukuolemat	Syy aikaisemmassa kuolemassa		
Viite			
Rapukuolemat lähivesissä			
Yläpuoliset vedet			
Alapuoliset vedet			
Tietolähde			
Pitkänen 1965			
Lisätietoja			
Psorospermium	Määrittysajankohta	Suorittaja/tietolähde	Muut taudit
Pvm	Määrittäjä/tietolähde		

Veden nimi	Kunta	Vuosi	Vesistötunnus
Kalajoki	Kalajoki	1958	53.011
Vesistöalue			
Kalajoen vesistöalue			
Kylä tai kalastuskunta			
Pinta-ala			
Rapukuoleman syy			
Rapurutto			
Määrittäjä			
RKTL			
Kentähavainnot			
Ajankohta	Ravustajien määrä	Keskimääräinen rapusaalis	
1958			
Aikaisemmat rapukuolemat	Syy aikaisemmassa kuolemassa		
Viite			
Rapukuolemat lähivesissä			
Yläpuoliset vedet			
Alapuoliset vedet			
Tietolähde			
Raputiedustelu 1968			
Lisätietoja			
Psorospermium	Määrittysajankohta	Suorittaja/tietolähde	Muut taudit
Pvm	Määrittäjä/tietolähde		

Veden nimi	Kunta	Vuosi	Vesistötunnus
Kalajoki	Nivala	1994	53.033
Vesistöalue			
Kylä tai kalastuskunta			
Pilisjärven yläpuolelta			
Pinta-ala			
Rapukuoleman syy			
Rapurutto			
Määrittäjä			
EELA			
Kentähavainnot			
Ajankohta	Ravustajien määrä	Keskimääräinen rapusaalis	
1994			
Aikaisemmat rapukuolemat	Syy aikaisemmassa kuolemassa		
Viite			
Rapukuolemat lähivesissä			
Yläpuoliset vedet			
Alapuoliset vedet			
Tietolähde			
Lisätietoja			
Psorospermium	Määrittysajankohta	Suorittaja/tietolähde	Muut taudit
Pvm	Määrittäjä/tietolähde		

Veden nimi	Kunta	Vuosi	Vesistötunnus
Kalajoki	Ylivieska	1990	53.022
Vesistöalue			
Kalajoen vesistöalue			
Kylä tai kalastuskunta			
Raudaskylä			
Pinta-ala			
Rapukuoleman syy			
Epäilty syy rapurutto			
Määrittäjä			
EELA			
Kentähavainnot			
Alueelta löydetty kymmeniä kuolleita rapuja. Saalis vain 1% viime vuotisesta saaliista.			
Ajankohta	Ravustajien määrä	Keskimääräinen rapusaalis	
1990			
Aikaisemmat rapukuolemat	Syy aikaisemmassa kuolemassa		
Vuonna 1961 ja 63	Rapurutto		
Viite			
Raputiedustelu 1968			
Rapukuolemat lähivesissä			
Yläpuoliset vedet			
Alapuoliset vedet			
Tietolähde			
Lisätietoja			
Psorospermium	Määrittysajankohta	Suorittaja/tietolähde	Muut taudit
Pvm	Määrittäjä/tietolähde		

Veden nimi	Kunta	Vuosi	Vesistötunnus
Kalhonjoki	Hartola	1930	14.861
Vesistöalue			
Kylä tai kalastuskunta			
Hartolan ka.			
Pinta-ala			
Rapukuoleman syy			
Rapurutto			
Määrittäjä			
Kirjallisuus			
Kentähavainnot			
Ajankohta	Ravustajien määrä	Keskimääräinen rapusaalis	
1930			
Aikaisemmat rapukuolemat	Syy aikaisemmassa kuolemassa		
Viite			
Rapukuolemat lähivesissä			
Yläpuoliset vedet			
Alapuoliset vedet			
Tietolähde			
Jussila, J., Hyytinen, L., Lahti, E. & Pulkkinen, V. 1990			
Lisätietoja			
Psorospermium	Määrittysajankohta	Suorittaja/tietolähde	Muut taudit
Pvm	Määrittäjä/tietolähde		

Veden nimi	Kunta	Vuosi	Vesistötunnus
Kallinjärvi	Saarijärvi	1955	14.613.1.009
Vesistöalue			
Kymijoen vesistöalue			
Kylä tai kalastuskunta			
Pinta-ala			
			63
Rapukuoleman syy			
Rapurutto			
Määrittäjä			
RKTL			
Kentähavainnot			
Ajankohta	Ravustajien määrä	Keskimääräinen rapusaalis	
1955			
Aikaisemmat rapukuolemat	Syy aikaisemmassa kuolemassa		
Viite			
Rapukuolemat lähivesissä			
Yläpuoliset vedet			
Alapuoliset vedet			
Tietolähde			
Pitkänen 1958			
Lisätietoja			
Psorospermium	Määrittysajankohta	Suorittaja/tietolähde	Muut taudit
Pvm	Määrittäjä/tietolähde		

Veden nimi	Kunta	Vuosi	Vesistötunnus
Kalliojärvi	Tampere	1970	35.319.1.016
Vesistöalue			
Kokemäenjoen vesistöalue			
Kylä tai kalastuskunta			
Pinta-ala			
			13
Rapukuoleman syy			
Rapurutto			
Määrittäjä			
RKTL			
Kentähavainnot			
Ajankohta	Ravustajien määrä	Keskimääräinen rapusaalis	
1970			
Aikaisemmat rapukuolemat	Syy aikaisemmassa kuolemassa		
Viite			
Rapukuolemat lähivesissä			
Yläpuoliset vedet			
Alapuoliset vedet			
Tietolähde			
Westman 1971			
Lisätietoja			
Psorospermium	Määrittysajankohta	Suorittaja/tietolähde	Muut taudit
Pvm	Määrittäjä/tietolähde		

Veden nimi	Kunta	Vuosi	Vesistötunnus
Kallioselkä	Tervo	1958	14.771
Vesistöalue			
Kymijoen vesistöalue			
Kylä tai kalastuskunta			
Pinta-ala			
Rapukuoleman syy			
Rapurutto			
Määrittäjä			
RKTL			
Kentähavainnot			
Ajankohta	Ravustajien määrä	Keskimääräinen rapusaalis	
1958			
Aikaisemmat rapukuolemat	Syy aikaisemmassa kuolemassa		
Viite			
Rapukuolemat lähivesissä			
Yläpuoliset vedet			
Alapuoliset vedet			
Tietolähde			
Pitkänen 1961			
Lisätietoja			
Psorospermium	Määrittysajankohta	Suorittaja/tietolähde	Muut taudit
Pvm	Määrittäjä/tietolähde		

Veden nimi	Kunta	Vuosi	Vesistötunnus
Kalmarinselkä	Saarijärvi	1967	14.623.1.006
Vesistöalue			
Kymijoen vesistöalue			
Kylä tai kalastuskunta			
Pinta-ala			
			708
Rapukuoleman syy			
Rapurutto			
Määrittäjä			
RKTL			
Kentähavainnot			
Ajankohta	Ravustajien määrä	Keskimääräinen rapusaalis	
1967			
Aikaisemmat rapukuolemat	Syy aikaisemmassa kuolemassa		
Viite			
Rapukuolemat lähivesissä			
Yläpuoliset vedet			
Alapuoliset vedet			
Tietolähde			
Raputiedustelu 1968			
Lisätietoja			
Psorospermium	Määrittysajankohta	Suorittaja/tietolähde	Muut taudit
Pvm	Määrittäjä/tietolähde		

Veden nimi	Kunta	Vuosi	Vesistötunnus
Kaltimonjärvi	Eno	1971	04.344.1.003
Vesistöalue			
Vuoksen vesistöalue			
Kylä tai kalastuskunta			
Pinta-ala			
			194
Rapukuoleman syy			
Rapurutto			
Määrittäjä			
RKTL			
Kentähavainnot			
Ajankohta	Ravustajien määrä	Keskimääräinen rapusaalis	
1971			
Aikaisemmat rapukuolemat	Syy aikaisemmassa kuolemassa		
Viite			
Rapukuolemat lähivesissä			
Yläpuoliset vedet			
Alapuoliset vedet			
Tietolähde			
Pikkarainen 1972			
Lisätietoja			
Psorospermium	Määrittysajankohta	Suorittaja/tietolähde	Muut taudit
Pvm	Määrittäjä/tietolähde		

Veden nimi	Kunta	Vuosi	Vesistötunnus
Kaltonjoki	Ylämaa	1999	86.003
Vesistöalue			
Kylä tai kalastuskunta			
Pinta-ala			
Rapukuoleman syy			
Rapurutto			
Määrittäjä			
EELA			
Kentähavainnot			
Ajankohta	Ravustajien määrä	Keskimääräinen rapusaalis	
27.5.1999			
Aikaisemmat rapukuolemat	Syy aikaisemmassa kuolemassa		
Viite			
Rapukuolemat lähivesissä			
Yläpuoliset vedet			
Alapuoliset vedet			
Tietolähde			
Lisätietoja			
Psorospermium	Määrittysajankohta	Suorittaja/tietolähde	Muut taudit
			Valkopyrstötauti
Pvm	Määrittäjä/tietolähde		
17.7.1992	EELA		

Veden nimi	Kunta	Vuosi	Vesistötunnus
Kanajärvi	Hattula	1968	35.934.1.030
Vesistöalue			
Kokemäenjoen vesistöalue			
Kylä tai kalastuskunta			
Pinta-ala			
			212
Rapukuoleman syy			
Rapurutto			
Määrittäjä			
RKTL			
Kentähavainnot			
Ajankohta	Ravustajien määrä	Keskimääräinen rapusaalis	
1968			
Aikaisemmat rapukuolemat	Syy aikaisemmassa kuolemassa		
Viite			
Rapukuolemat lähivesissä			
Yläpuoliset vedet			
Alapuoliset vedet			
Tietolähde			
Raputiedustelu 1968			
Lisätietoja			
Psorospermium	Määrittysajankohta	Suorittaja/tietolähde	Muut taudit
Pvm	Määrittäjä/tietolähde		

Veden nimi	Kunta	Vuosi	Vesistötunnus
Kanalampi	Lappeenranta	1960	06.013.1.013
Vesistöalue			
Houhijoen vesistöalue			
Kylä tai kalastuskunta			
Pinta-ala			
7			
Rapukuoleman syy			
Rapurutto			
Määrittäjä			
RKTL			
Kentähavainnot			
Ajankohta	Ravustajien määrä	Keskimääräinen rapusaalis	
1960			
Aikaisemmat rapukuolemat	Syy aikaisemmassa kuolemassa		
Viite			
Rapukuolemat lähivesissä			
Yläpuoliset vedet			
Alapuoliset vedet			
Tietolähde			
Uusimäki 1971			
Lisätietoja			
Psorospermium	Määrittysajankohta	Suorittaja/tietolähde	Muut taudit
Pvm	Määrittäjä/tietolähde		

Veden nimi	Kunta	Vuosi	Vesistötunnus
Kanava	Joroinen	1925	04.213
Vesistöalue			
Vuoksen vesistöalue			
Kylä tai kalastuskunta			
Pinta-ala			
Rapukuoleman syy			
Rapurutto			
Määrittäjä			
RKTL			
Kentähavainnot			
Ajankohta	Ravustajien määrä	Keskimääräinen rapusaalis	
1925			
Aikaisemmat rapukuolemat	Syy aikaisemmassa kuolemassa		
Viite			
Rapukuolemat lähivesissä			
Yläpuoliset vedet			
Alapuoliset vedet			
Tietolähde			
Brofeldt 1928			
Lisätietoja			
Psorospermium	Määrittysajankohta	Suorittaja/tietolähde	Muut taudit
Pvm	Määrittäjä/tietolähde		

Veden nimi	Kunta	Vuosi	Vesistötunnus
Kangasjärvi	Kangasala	1968	35.733.1.008
Vesistöalue			
Kokemäenjoen vesistöalue			
Kylä tai kalastuskunta			
Pinta-ala			
2			
Rapukuoelman syy			
Rapurutto			
Määrittäjä			
RKTL			
Kentähavainnot			
Ajankohta	Ravustajien määrä	Keskimääräinen rapusaalis	
1968			
Aikaisemmat rapukuolemat	Syy aikaisemmassa kuolemassa		
Viite			
Rapukuolemat lähivesissä			
Yläpuoliset vedet			
Alapuoliset vedet			
Tietolähde			
Raputiedustelu 1968			
Lisätietoja			
Psorospermium	Määrittysajankohta	Suorittaja/tietolähde	Muut taudit
Pvm	Määrittäjä/tietolähde		

Veden nimi	Kunta	Vuosi	Vesistötunnus
Kangasjärvi	Kuhmoinen	1976	35.761.1.029
Vesistöalue			
Päijänteen vesistöalue			
Kylä tai kalastuskunta			
Hahamajärven kalastuskunta			
Pinta-ala			
			81
Rapukuoleman syy			
Rapurutto			
Määrittäjä			
RKTL			
Kentähavainnot			
Ensimmäiset kuolleet ravut tavattu vuonna 1976. Syksyllä 1977 kaikki ravut kuolleet. Järven ympäristössä soiden ojituksia.			
Ajankohta	Ravustajien määrä	Keskimääräinen rapusaalis	
1976-77		10000-15000 kappaletta	
Aikaisemmat rapukuolemat	Syy aikaisemmassa kuolemassa		
Viite			
Rapukuolemat lähivesissä			
Yläpuoliset vedet			
Ei yläpuolisia vesiä.			
Alapuoliset vedet			
Tietolähde			
RKTL, rapukuolematiedustelu 1977			
Lisätietoja			
Psorospermium	Määrittysajankohta	Suorittaja/tietolähde	Muut taudit
Pvm	Määrittäjä/tietolähde		

Veden nimi	Kunta	Vuosi	Vesistötunnus
Kangaslampi	Jyväskylä	1963	14.312.1.004
Vesistöalue			
Kymijoen vesistöalue			
Kylä tai kalastuskunta			
Pinta-ala			
6			
Rapukuoleman syy			
Rapurutto			
Määrittäjä			
RKTL			
Kentähavainnot			
Ajankohta	Ravustajien määrä	Keskimääräinen rapusaalis	
1963			
Aikaisemmat rapukuolemat	Syy aikaisemmassa kuolemassa		
Viite			
Rapukuolemat lähivesissä			
Yläpuoliset vedet			
Alapuoliset vedet			
Tietolähde			
Raputiedustelu 1968			
Lisätietoja			
Psorospermium	Määrittysajankohta	Suorittaja/tietolähde	Muut taudit
Pvm	Määrittäjä/tietolähde		

Veden nimi	Kunta	Vuosi	Vesistötunnus
Kankaistenjärvi	Janakkala	1969	35.236.1.003
Vesistöalue			
Kokemäenjoen vesistöalue			
Kylä tai kalastuskunta			
Pinta-ala			
272			
Rapukuoleman syy			
Rapurutto			
Määrittäjä			
RKTL			
Kentähavainnot			
Ajankohta	Ravustajien määrä	Keskimääräinen rapusaalis	
1969			
Aikaisemmat rapukuolemat	Syy aikaisemmassa kuolemassa		
Vuonna 1963	Rapurutto		
Viite			
Pitkänen 1965			
Rapukuolemat lähivesissä			
Yläpuoliset vedet			
Alapuoliset vedet			
Tietolähde			
SKL 1963			
Lisätietoja			
Psorospermium	Määrittysajankohta	Suorittaja/tietolähde	Muut taudit
Pvm	Määrittäjä/tietolähde		

Veden nimi	Kunta	Vuosi	Vesistötunnus
Kankarinpuro	Kangasniemi	1968	14.13
Vesistöalue			
Kymijoen vesistöalue			
Kylä tai kalastuskunta			
Pinta-ala			
Rapukuoleman syy			
Rapurutto			
Määrittäjä			
RKTL			
Kentähavainnot			
Ajankohta	Ravustajien määrä	Keskimääräinen rapusaalis	
1968			
Aikaisemmat rapukuolemat	Syy aikaisemmassa kuolemassa		
Viite			
Rapukuolemat lähivesissä			
Yläpuoliset vedet			
Alapuoliset vedet			
Tietolähde			
Raputiedustelu 1968			
Lisätietoja			
Psorospermium	Määrittysajankohta	Suorittaja/tietolähde	Muut taudit
Pvm	Määrittäjä/tietolähde		

Veden nimi	Kunta	Vuosi	Vesistötunnus
Kannusjärven alpuolella Tikkalas	Tohmajärvi	1995	04.374
Vesistöalue			
Onkamojärven vesistöalue			
Kylä tai kalastuskunta			
Pinta-ala			
Rapukuoleman syy			
Rapuruton mahdollisuutta ei voida poissulkea			
Määrittäjä			
EELA			
Kentähavainnot			
Vesistössä havaittu kuolleita rapuja.			
Ajankohta	Ravustajien määrä	Keskimääräinen rapusaalis	
19.7.1995			
Aikaisemmat rapukuolemat	Syy aikaisemmassa kuolemassa		
Viite			
Rapukuolemat lähivesissä			
Yläpuoliset vedet			
Alapuoliset vedet			
Tietolähde			
Lisätietoja			
Psorospermium	Määrittysajankohta	Suorittaja/tietolähde	Muut taudit
Pvm	Määrittäjä/tietolähde		

Veden nimi	Kunta	Vuosi	Vesistötunnus
Kannusjärvi	Vehkalahti	1995	12.005.1.006
Vesistöalue			
Kylä tai kalastuskunta			
Pinta-ala			
			166
Rapukuoleman syy			
Epäilty syy rapurutto			
Määrittäjä			
EELA			
Kentähavainnot			
Järven alueella havaittu useita rapukuolemia viikon aikana.			
Ajankohta	Ravustajien määrä	Keskimääräinen rapusaalis	
15.8.1995			
Aikaisemmat rapukuolemat	Syy aikaisemmassa kuolemassa		
Viite			
Rapukuolemat lähivesissä			
Yläpuoliset vedet			
Alapuoliset vedet			
Tietolähde			
Lisätietoja			
Psorospermium	Määrittysajankohta	Suorittaja/tietolähde	Muut taudit
Pvm	Määrittäjä/tietolähde		

Veden nimi	Kunta	Vuosi	Vesistötunnus
Karankajärvi	Pylkönmäki	1967	14.661.1.001
Vesistöalue			
Kymijoen vesistöalue			
Kylä tai kalastuskunta			
Pinta-ala			
			1106
Rapukuoleman syy			
Rapurutto			
Määrittäjä			
RKTL			
Kentähavainnot			
Ajankohta	Ravustajien määrä	Keskimääräinen rapusaalis	
1967			
Aikaisemmat rapukuolemat	Syy aikaisemmassa kuolemassa		
Viite			
Rapukuolemat lähivesissä			
Yläpuoliset vedet			
Alapuoliset vedet			
Tietolähde			
Raputiedustelu 1968			
Lisätietoja			
Psorospermium	Määrittysajankohta	Suorittaja/tietolähde	Muut taudit
Pvm	Määrittäjä/tietolähde		

Veden nimi	Kunta	Vuosi	Vesistötunnus
Karenoja	Luumäki	1960	14.19
Vesistöalue			
Vuoksen vesistöalue			
Kylä tai kalastuskunta			
Pinta-ala			
Rapukuoleman syy			
Rapurutto			
Määrittäjä			
RKTL			
Kentähavainnot			
Ajankohta	Ravustajien määrä	Keskimääräinen rapusaalis	
1960			
Aikaisemmat rapukuolemat	Syy aikaisemmassa kuolemassa		
Viite			
Rapukuolemat lähivesissä			
Yläpuoliset vedet			
Alapuoliset vedet			
Tietolähde			
Raputiedustelu 1968			
Lisätietoja			
Psorospermium	Määrittysajankohta	Suorittaja/tietolähde	Muut taudit
Pvm	Määrittäjä/tietolähde		

Veden nimi	Kunta	Vuosi	Vesistötunnus
Karhejärvi	Viljakkala		35.593.1.001
Vesistöalue			
Kokemäenjoen vesistöalue			
Kylä tai kalastuskunta			
Pinta-ala			
302			
Rapukuoleman syy			
Rapurutto			
Määrittäjä			
RKTL			
Kentähavainnot			
Ajankohta	Ravustajien määrä	Keskimääräinen rapusaalis	
Aikaisemmat rapukuolemat	Syy aikaisemmassa kuolemassa		
Viite			
Rapukuolemat lähivesissä			
Yläpuoliset vedet			
Alapuoliset vedet			
Tietolähde			
Metsästys ja Kalastus 1925			
Lisätietoja			
Psorospermium	Määrittäjäajankohta	Suorittaja/tietolähde	Muut taudit
Pvm	Määrittäjä/tietolähde		

Veden nimi	Kunta	Vuosi	Vesistötunnus
Karhejärvi	Viljakkala	1988	35.593.1.001
Vesistöalue			
Kylä tai kalastuskunta			
Karhen kk			
Pinta-ala			
			302
Rapukuoleman syy			
Ei havaittu rapujen massakuolemaa.			
Määrittäjä			
Kentähavainnot			
Ajankohta	Ravustajien määrä	Keskimääräinen rapusaalis	
Aikaisemmat rapukuolemat	Syy aikaisemmassa kuolemassa		
Viite			
Rapukuolemat lähivesissä			
Yläpuoliset vedet			
Alapuoliset vedet			
Tietolähde			
Lisätietoja			
Psorospermium	Määrittysajankohta	Suorittaja/tietolähde	Muut taudit
Kyllä	14.8.1988	RKTL	
Pvm	Määrittäjä/tietolähde		

Veden nimi	Kunta	Vuosi	Vesistötunnus
Karhijärvi	Lavia		36.092.1.001
Vesistöalue			
Karvianjoen ja Pohjajoen vesistöalue			
Kylä tai kalastuskunta			
Pinta-ala			
3392			
Rapukuoleman syy			
Rapurutto			
Määrittäjä			
RKTL			
Kentähavainnot			
Ajankohta	Ravustajien määrä	Keskimääräinen rapusaalis	
Aikaisemmat rapukuolemat	Syy aikaisemmassa kuolemassa		
Viite			
Rapukuolemat lähivesissä			
Yläpuoliset vedet			
Alapuoliset vedet			
Tietolähde			
Pitkänen 1958			
Lisätietoja			
Psorospermium	Määrittysajankohta	Suorittaja/tietolähde	Muut taudit
Pvm	Määrittäjä/tietolähde		

Veden nimi	Kunta	Vuosi	Vesistötunnus
Karhijärvi	Lavia	1967	36.092.1.001
Vesistöalue			
Karviajoen ja Pohjajoen vesistöalue			
Kylä tai kalastuskunta			
Pinta-ala			
			3392
Rapukuoleman syy			
Rapurutto			
Määrittäjä			
RKTL			
Kentähavainnot			
Ajankohta	Ravustajien määrä	Keskimääräinen rapusaalis	
1967			
Aikaisemmat rapukuolemat	Syy aikaisemmassa kuolemassa		
Vuonna 1943	Rapurutto		
Viite			
Westman 1971			
Rapukuolemat lähivesissä			
Yläpuoliset vedet			
Alapuoliset vedet			
Tietolähde			
Raputiedustelu 1968			
Lisätietoja			
Psorospermium	Määrittysajankohta	Suorittaja/tietolähde	Muut taudit
Pvm	Määrittäjä/tietolähde		

Veden nimi	Kunta	Vuosi	Vesistötunnus
Karhujoki	Muurla	1958	24.042
Vesistöalue			
Kiskonjoen ja Perniönjoen vesistöalue			
Kylä tai kalastuskunta			
Pinta-ala			
Rapukuoleman syy			
Rapurutto			
Määrittäjä			
RKTL			
Kentähavainnot			
Ajankohta	Ravustajien määrä	Keskimääräinen rapusaalis	
1958			
Aikaisemmat rapukuolemat	Syy aikaisemmassa kuolemassa		
Viite			
Rapukuolemat lähivesissä			
Yläpuoliset vedet			
Alapuoliset vedet			
Tietolähde			
Westman 1971			
Lisätietoja			
Psorospermium	Määrittysajankohta	Suorittaja/tietolähde	Muut taudit
Pvm	Määrittäjä/tietolähde		

Veden nimi	Kunta	Vuosi	Vesistötunnus
Karhulanjärvi	Valkeala	1954	14.182.1.001
Vesistöalue			
Kymijoen vesistöalue			
Kylä tai kalastuskunta			
Pinta-ala			
			124
Rapukuoleman syy			
Rapurutto			
Määrittäjä			
RKTL			
Kentähavainnot			
Ajankohta	Ravustajien määrä	Keskimääräinen rapusaalis	
1954			
Aikaisemmat rapukuolemat	Syy aikaisemmassa kuolemassa		
Viite			
Rapukuolemat lähivesissä			
Yläpuoliset vedet			
Alapuoliset vedet			
Tietolähde			
Pitkänen 1961			
Lisätietoja			
Psorospermium	Määrittysajankohta	Suorittaja/tietolähde	Muut taudit
Pvm	Määrittäjä/tietolähde		

Veden nimi	Kunta	Vuosi	Vesistötunnus
Karjajoki	Juva	1963	04.175
Vesistöalue			
Kylä tai kalastuskunta			
Kolkonjärven ka.			
Pinta-ala			
Rapukuoleman syy			
Rapurutto			
Määrittäjä			
Kirjallisuus			
Kentähavainnot			
Ajankohta	Ravustajien määrä	Keskimääräinen rapusaalis	
1963			
Aikaisemmat rapukuolemat	Syy aikaisemmassa kuolemassa		
Viite			
Rapukuolemat lähivesissä			
Yläpuoliset vedet			
Alapuoliset vedet			
Tietolähde			
Jussila, J., Hyytinen, L., Lahti, E. & Pulkkinen, V. 1990			
Lisätietoja			
Psorospermium	Määrittysajankohta	Suorittaja/tietolähde	Muut taudit
Pvm	Määrittäjä/tietolähde		

Veden nimi	Kunta	Vuosi	Vesistötunnus
Karijärvi	Kuhmoinen	1999	14.221.1.057
Vesistöalue			
Kymihjoen vesistöalue			
Kylä tai kalastuskunta			
Pinta-ala			
3			
Rapukuoleman syy			
Rapurutto?			
Määrittäjä			
Tiedonanto			
Kentähavainnot			
Ajankohta	Ravustajien määrä	Keskimääräinen rapusaalis	
1999			
Aikaisemmat rapukuolemat	Syy aikaisemmassa kuolemassa		
Viite			
Rapukuolemat lähivesissä			
Yläpuoliset vedet			
Alapuoliset vedet			
Tietolähde			
Kaakkois-Suomen TE-keskus			
Lisätietoja			
Psorospermium	Määrittysajankohta	Suorittaja/tietolähde	Muut taudit
Pvm	Määrittäjä/tietolähde		

Veden nimi	Kunta	Vuosi	Vesistötunnus
Karikkoselkä	Petäjävesi	1964	14.531
Vesistöalue			
Kymijoen vesistöalue			
Kylä tai kalastuskunta			
Pinta-ala			
Rapukuoleman syy			
Rapurutto			
Määrittäjä			
RKTL			
Kentähavainnot			
Ajankohta	Ravustajien määrä	Keskimääräinen rapusaalis	
1964			
Aikaisemmat rapukuolemat	Syy aikaisemmassa kuolemassa		
Viite			
Rapukuolemat lähivesissä			
Yläpuoliset vedet			
Alapuoliset vedet			
Tietolähde			
Pitkänen 1967			
Lisätietoja			
Psorospermium	Määrittysajankohta	Suorittaja/tietolähde	Muut taudit
Pvm	Määrittäjä/tietolähde		

Veden nimi	Kunta	Vuosi	Vesistötunnus
Karikonkosket	Petäjävesi	1964	14.531
Vesistöalue			
Kymijoen vesistöalue			
Kylä tai kalastuskunta			
Pinta-ala			
Rapukuoleman syy			
Rapurutto			
Määrittäjä			
RKTL			
Kentähavainnot			
Ajankohta	Ravustajien määrä	Keskimääräinen rapusaalis	
1964			
Aikaisemmat rapukuolemat	Syy aikaisemmassa kuolemassa		
Viite			
Rapukuolemat lähivesissä			
Yläpuoliset vedet			
Alapuoliset vedet			
Tietolähde			
Pitkänen 1967			
Lisätietoja			
Psorospermium	Määrittysajankohta	Suorittaja/tietolähde	Muut taudit
Pvm	Määrittäjä/tietolähde		

Veden nimi	Kunta	Vuosi	Vesistötunnus
Karjasillanjoki	Rantasalmi	1950	04.211
Vesistöalue			
Kylä tai kalastuskunta			
Joroisten ka.			
Pinta-ala			
Rapukuoleman syy			
Tuntematon			
Määrittäjä			
Kirjallisuus			
Kentähavainnot			
Ajankohta	Ravustajien määrä	Keskimääräinen rapusaalis	
1950			
Aikaisemmat rapukuolemat	Syy aikaisemmassa kuolemassa		
Viite			
Rapukuolemat lähivesissä			
Yläpuoliset vedet			
Alapuoliset vedet			
Tietolähde			
Jussila, J., Hyytinen, L., Lahti, E. & Pulkkinen, V. 1990			
Lisätietoja			
Psorospermium	Määrittäjäajankohta	Suorittaja/tietolähde	Muut taudit
Pvm	Määrittäjä/tietolähde		

Veden nimi	Kunta	Vuosi	Vesistötunnus
Karvianjoki	Honkajoki	1950	36.031
Vesistöalue			
Karvianjoen ja Pohjajoen vesistöalue			
Kylä tai kalastuskunta			
Pinta-ala			
Rapukuoleman syy			
Rapurutto			
Määrittäjä			
RKTL			
Kentähavainnot			
Ajankohta	Ravustajien määrä	Keskimääräinen rapusaalis	
1948			
Aikaisemmat rapukuolemat	Syy aikaisemmassa kuolemassa		
Vuosina 1909-1910	Rapurutto		
Viite			
Järvi 1910a ja Pitkänen 1958			
Rapukuolemat lähivesissä			
Yläpuoliset vedet			
Alapuoliset vedet			
Tietolähde			
Raputiedustelu 1968 ja Westman 1971			
Lisätietoja			
Psorospermium	Määrittysajankohta	Suorittaja/tietolähde	Muut taudit
Pvm	Määrittäjä/tietolähde		

Veden nimi	Kunta	Vuosi	Vesistötunnus
Katiskoski	Hämeenlinna	1927	35.892
Vesistöalue			
Kokemäenjoen vesistöalue			
Kylä tai kalastuskunta			
Pinta-ala			
Rapukuoleman syy			
Rapurutto			
Määrittäjä			
RKTL			
Kentähavainnot			
Ajankohta	Ravustajien määrä	Keskimääräinen rapusaalis	
1927			
Aikaisemmat rapukuolemat	Syy aikaisemmassa kuolemassa		
Viite			
Rapukuolemat lähivesissä			
Yläpuoliset vedet			
Alapuoliset vedet			
Tietolähde			
Hakola 1927			
Lisätietoja			
Psorospermium	Määrittysajankohta	Suorittaja/tietolähde	Muut taudit
Pvm	Määrittäjä/tietolähde		

Veden nimi	Kunta	Vuosi	Vesistötunnus
Katumajärvi	Hämeenlinna	1907	35.236.1.001
Vesistöalue			
Kokemaenjoen vesistöalue			
Kylä tai kalastuskunta			
Pinta-ala			
			378
Rapukuoleman syy			
Rapurutto			
Määrittäjä			
RKTL			
Kentähavainnot			
Ajankohta	Ravustajien määrä	Keskimääräinen rapusaalis	
1907			
Aikaisemmat rapukuolemat	Syy aikaisemmassa kuolemassa		
Viite			
Rapukuolemat lähivesissä			
Yläpuoliset vedet			
Alapuoliset vedet			
Tietolähde			
Jhärvi 1910a			
Lisätietoja			
Psorospermium	Määrittysajankohta	Suorittaja/tietolähde	Muut taudit
Kyllä	1989	Kirjavainen, J. 1990	
Pvm	Määrittäjä/tietolähde		

Veden nimi	Kunta	Vuosi	Vesistötunnus
Kauhajoki	Kauhajoki	1950	42.096
Vesistöalue			
Kyrönjoen vesistöalue			
Kylä tai kalastuskunta			
Pinta-ala			
Rapukuoleman syy			
Rapurutto			
Määrittäjä			
RKTL			
Kentähavainnot			
Ajankohta	Ravustajien määrä	Keskimääräinen rapusaalis	
1950			
Aikaisemmat rapukuolemat	Syy aikaisemmassa kuolemassa		
Viite			
Rapukuolemat lähivesissä			
Yläpuoliset vedet			
Alapuoliset vedet			
Tietolähde			
Raputiedustelu 1968			
Lisätietoja			
Psorospermium	Määrittysajankohta	Suorittaja/tietolähde	Muut taudit
Pvm	Määrittäjä/tietolähde		

Veden nimi	Kunta	Vuosi	Vesistötunnus
Kauhajärvi	Lammi	1980	35.782.1.008
Vesistöalue			
Kylä tai kalastuskunta			
Pinta-ala			
Rapukuoleman syy			
Rapurutto			
Määrittäjä			
RKTL			
Kentähavainnot			
Ajankohta	Ravustajien määrä	Keskimääräinen rapusaalis	
9.9.1980			
Aikaisemmat rapukuolemat	Syy aikaisemmassa kuolemassa		
Viite			
Rapukuolemat lähivesissä			
Yläpuoliset vedet			
Alapuoliset vedet			
Tietolähde			
Lisätietoja			
Psorospermium	Määrittysajankohta	Suorittaja/tietolähde	Muut taudit
Pvm	Määrittäjä/tietolähde		

Veden nimi	Kunta	Vuosi	Vesistötunnus
Kauhajärvi	Lapua	1995	44.063.1.001
Vesistöalue			
Kylä tai kalastuskunta			
Pinta-ala			
			220
Rapukuoleman syy			
Rapurutto			
Määrittäjä			
Tiedonanto			
Kentähavainnot			
Ajankohta	Ravustajien määrä	Keskimääräinen rapusaalis	
1995			
Aikaisemmat rapukuolemat	Syy aikaisemmassa kuolemassa		
Viite			
Rapukuolemat lähivesissä			
Yläpuoliset vedet			
Alapuoliset vedet			
Tietolähde			
Länsi-Suomen TE-keskus			
Lisätietoja			
Psorospermium	Määrittysajankohta	Suorittaja/tietolähde	Muut taudit
Pvm	Määrittäjä/tietolähde		

Veden nimi	Kunta	Vuosi	Vesistötunnus
Kauhijärvi	Suodenniemi	1964	35.13
Vesistöalue			
Kokemäenjoen vesistöalue			
Kylä tai kalastuskunta			
Pinta-ala			
Rapukuoleman syy			
Rapurutto			
Määrittäjä			
RKTL			
Kentähavainnot			
Ajankohta	Ravustajien määrä	Keskimääräinen rapusaalis	
1964			
Aikaisemmat rapukuolemat	Syy aikaisemmassa kuolemassa		
Viite			
Rapukuolemat lähivesissä			
Yläpuoliset vedet			
Alapuoliset vedet			
Tietolähde			
Raputiedustelu 1968			
Lisätietoja			
Psorospermium	Määrittysajankohta	Suorittaja/tietolähde	Muut taudit
Pvm	Määrittäjä/tietolähde		

Veden nimi	Kunta	Vuosi	Vesistötunnus
Kaukasenjärvi	Lammi	1929	35.782.1.019
Vesistöalue			
Kokemäenjoen vesistöalue			
Kylä tai kalastuskunta			
Pinta-ala			
			13
Rapukuoleman syy			
Rapurutto			
Määrittäjä			
RKTL			
Kentähavainnot			
Ajankohta	Ravustajien määrä	Keskimääräinen rapusaalis	
1929			
Aikaisemmat rapukuolemat	Syy aikaisemmassa kuolemassa		
Viite			
Rapukuolemat lähivesissä			
Yläpuoliset vedet			
Alapuoliset vedet			
Tietolähde			
Brofeldt 1930			
Lisätietoja			
Psorospermium	Määrittysajankohta	Suorittaja/tietolähde	Muut taudit
Pvm	Määrittäjä/tietolähde		

Veden nimi	Kunta	Vuosi	Vesistötunnus
Kauttisjärvi	Padasjoki	1956	35.786.1.002
Vesistöalue			
Kokemäenjoen vesistöalue			
Kylä tai kalastuskunta			
Pinta-ala			
			163
Rapukuoleman syy			
Rapurutto			
Määrittäjä			
RKTL			
Kentähavainnot			
Ajankohta	Ravustajien määrä	Keskimääräinen rapusaalis	
1956			
Aikaisemmat rapukuolemat	Syy aikaisemmassa kuolemassa		
Viite			
Rapukuolemat lähivesissä			
Yläpuoliset vedet			
Alapuoliset vedet			
Tietolähde			
Pitkänen 1958			
Lisätietoja			
Psorospermium	Määrittysajankohta	Suorittaja/tietolähde	Muut taudit
Pvm	Määrittäjä/tietolähde		

Veden nimi	Kunta	Vuosi	Vesistötunnus
Keihäsjärvi	Mikkelin mlk	1923	04.115.1.015
Vesistöalue			
Vuoksen vesistöalue			
Kylä tai kalastuskunta			
Pinta-ala			
			148
Rapukuoleman syy			
Rapurutto			
Määrittäjä			
RKTL			
Kentähavainnot			
Ajankohta	Ravustajien määrä	Keskimääräinen rapusaalis	
1923			
Aikaisemmat rapukuolemat	Syy aikaisemmassa kuolemassa		
Viite			
Rapukuolemat lähivesissä			
Yläpuoliset vedet			
Alapuoliset vedet			
Tietolähde			
Brofeldt 1928			
Lisätietoja			
Psorospermium	Määrittäjäajankohta	Suorittaja/tietolähde	Muut taudit
Pvm	Määrittäjä/tietolähde		

Veden nimi	Kunta	Vuosi	Vesistötunnus
Keijärvi	Ylöjärvi	1987	35.313.1.002
Vesistöalue			
Kylä tai kalastuskunta			
Pinta-ala			
Rapukuoleman syy			
Tuntematon			
Määrittäjä			
EELA			
Kentähavainnot			
Järvestä löytynyt useita kuolleita rapuja.			
Ajankohta	Ravustajien määrä	Keskimääräinen rapusaalis	
19.8.1987			
Aikaisemmat rapukuolemat	Syy aikaisemmassa kuolemassa		
Viite			
Rapukuolemat lähivesissä			
Yläpuoliset vedet			
Alapuoliset vedet			
Tietolähde			
Lisätietoja			
Psorospermium	Määrittysajankohta	Suorittaja/tietolähde	Muut taudit
Pvm	Määrittäjä/tietolähde		

Veden nimi	Kunta	Vuosi	Vesistötunnus
Keijärvi	Ylöjärvi	1989	35.313.1.002
Vesistöalue			
Kylä tai kalastuskunta			
Pinta-ala			
			149
Rapukuoleman syy			
Ympäristön muutos, paskaputki katkennut kolme kertaa !			
Määrittäjä			
Tiedonanto			
Kentähavainnot			
Rapukuoleman aiheuttanut paskaputken katkeaminen (kolme kertaa).			
Ajankohta	Ravustajien määrä	Keskimääräinen rapusaalis	
1989			
Aikaisemmat rapukuolemat	Syy aikaisemmassa kuolemassa		
Viite			
Rapukuolemat lähivesissä			
Yläpuoliset vedet			
Alapuoliset vedet			
Tietolähde			
Hämeen TE-keskus			
Lisätietoja			
Psorospermium	Määrittysajankohta	Suorittaja/tietolähde	Muut taudit
Pvm	Määrittäjä/tietolähde		

Veden nimi	Kunta	Vuosi	Vesistötunnus
Kelkäte	Kuhmoinen	1926	14.262.1.007
Vesistöalue			
Kymijoen vesistöalue			
Kylä tai kalastuskunta			
Pinta-ala			
			12
Rapukuoleman syy			
Rapurutto			
Määrittäjä			
RKTL			
Kentähavainnot			
Ajankohta	Ravustajien määrä	Keskimääräinen rapusaalis	
1926			
Aikaisemmat rapukuolemat	Syy aikaisemmassa kuolemassa		
Viite			
Rapukuolemat lähivesissä			
Yläpuoliset vedet			
Alapuoliset vedet			
Tietolähde			
Brofeldt 1928			
Lisätietoja			
Psorospermium	Määrittysajankohta	Suorittaja/tietolähde	Muut taudit
Pvm	Määrittäjä/tietolähde		

Veden nimi	Kunta	Vuosi	Vesistötunnus
Kelvänjärvi	Lieksa	1967	04.419.1.001
Vesistöalue			
Vuoksen vesistöalue			
Kylä tai kalastuskunta			
Pinta-ala			
			244
Rapukuoleman syy			
Rapurutto			
Määrittäjä			
RKTL			
Kentähavainnot			
Ajankohta	Ravustajien määrä	Keskimääräinen rapusaalis	
1967-69			
Aikaisemmat rapukuolemat	Syy aikaisemmassa kuolemassa		
Viite			
Rapukuolemat lähivesissä			
Yläpuoliset vedet			
Alapuoliset vedet			
Tietolähde			
Raputiedustelu 1968, Westman 1971			
Lisätietoja			
Psorospermium	Määrittysajankohta	Suorittaja/tietolähde	Muut taudit
Pvm	Määrittäjä/tietolähde		

Veden nimi	Kunta	Vuosi	Vesistötunnus
Keravanjoki	Hyvinkää	1996	21.092
Vesistöalue			
Kylä tai kalastuskunta			
Pinta-ala			
Rapukuoleman syy			
Rapuruton mahdollisuutta ei voida poissulkea			
Määrittäjä			
EELA			
Kentähavainnot			
Ajankohta	Ravustajien määrä	Keskimääräinen rapusaalis	
1996			
Aikaisemmat rapukuolemat	Syy aikaisemmassa kuolemassa		
Viite			
Rapukuolemat lähivesissä			
Yläpuoliset vedet			
Alapuoliset vedet			
Tietolähde			
Lisätietoja			
Psorospermium	Määrittäjäajankohta	Suorittaja/tietolähde	Muut taudit
Kyllä	19.10.1996	EELA	
Pvm	Määrittäjä/tietolähde		

Veden nimi	Kunta	Vuosi	Vesistötunnus
Keravanjoki	Tuusula	1967	21.092
Vesistöalue			
Vantaanjoen vesistöalue			
Kylä tai kalastuskunta			
Pinta-ala			
Rapukuoleman syy			
Rapurutto			
Määrittäjä			
RKTL			
Kentähavainnot			
Ajankohta	Ravustajien määrä	Keskimääräinen rapusaalis	
1967			
Aikaisemmat rapukuolemat	Syy aikaisemmassa kuolemassa		
Viite			
Rapukuolemat lähivesissä			
Yläpuoliset vedet			
Alapuoliset vedet			
Tietolähde			
Raputiedustelu 1968			
Lisätietoja			
Psorospermium	Määrittysajankohta	Suorittaja/tietolähde	Muut taudit
Pvm	Määrittäjä/tietolähde		

Veden nimi	Kunta	Vuosi	Vesistötunnus
Kerkonjoki	Rautalampi	1992	14.721
Vesistöalue			
Kylä tai kalastuskunta			
Pinta-ala			
Rapukuoleman syy			
Rapurutto			
Määrittäjä			
EELA			
Kentähavainnot			
Ajankohta	Ravustajien määrä	Keskimääräinen rapusaalis	
28.7.1992			
Aikaisemmat rapukuolemat	Syy aikaisemmassa kuolemassa		
Viite			
Rapukuolemat lähivesissä			
Yläpuoliset vedet			
Alapuoliset vedet			
Tietolähde			
Lisätietoja			
Psorospermium	Määrittäjäajankohta	Suorittaja/tietolähde	Muut taudit
Pvm	Määrittäjä/tietolähde		

Veden nimi	Kunta	Vuosi	Vesistötunnus
Kermajärvi	Heinävesi		04.274.1.014
Vesistöalue			
Kylä tai kalastuskunta			
Kermajärven ka.			
Pinta-ala			
			8460
Rapukuoleman syy			
Tuntematon			
Määrittäjä			
Kirjallisuus			
Kentähavainnot			
Ajankohta	Ravustajien määrä	Keskimääräinen rapusaalis	
Aikaisemmat rapukuolemat	Syy aikaisemmassa kuolemassa		
Viite			
Rapukuolemat lähivesissä			
Yläpuoliset vedet			
Alapuoliset vedet			
Tietolähde			
Jussila, J., Hyytinen, L., Lahti, E. & Pulkkinen, V. 1990			
Lisätietoja			
Psorospermium	Määrittysajankohta	Suorittaja/tietolähde	Muut taudit
Pvm	Määrittäjä/tietolähde		

Veden nimi	Kunta	Vuosi	Vesistötunnus
Kermanvirta	Kermajärvi	1960	04.274
Vesistöalue			
Kylä tai kalastuskunta			
Kermajärven ka.			
Pinta-ala			
Rapukuoleman syy			
Rapurutto			
Määrittäjä			
Kirjallisuus			
Kentähavainnot			
Ajankohta	Ravustajien määrä	Keskimääräinen rapusaalis	
1960			
Aikaisemmat rapukuolemat	Syy aikaisemmassa kuolemassa		
Viite			
Rapukuolemat lähivesissä			
Yläpuoliset vedet			
Alapuoliset vedet			
Tietolähde			
Jussila, J., Hyytinen, L., Lahti, E. & Pulkkinen, V. 1990			
Lisätietoja			
Psorospermium	Määrittysajankohta	Suorittaja/tietolähde	Muut taudit
Pvm	Määrittäjä/tietolähde		

Veden nimi	Kunta	Vuosi	Vesistötunnus
Kernaalanjärvi	Janakkala	1926	35.811.1.006
Vesistöalue			
Kokemaenjoen vesistöalue			
Kylä tai kalastuskunta			
Pinta-ala			
			405
Rapukuoleman syy			
Rapurutto			
Määrittäjä			
RKTL			
Kentähavainnot			
Ajankohta	Ravustajien määrä	Keskimääräinen rapusaalis	
1926-27			
Aikaisemmat rapukuolemat	Syy aikaisemmassa kuolemassa		
Vuonna 1907	Rapurutto		
Viite			
Järvi 1910a			
Rapukuolemat lähivesissä			
Yläpuoliset vedet			
Alapuoliset vedet			
Tietolähde			
Hakola 1927, Brofeldt 1928, FTF 1927, SKL 1927			
Lisätietoja			
Psorospermium	Määrittysajankohta	Suorittaja/tietolähde	Muut taudit
Pvm	Määrittäjä/tietolähde		

Veden nimi	Kunta	Vuosi	Vesistötunnus
Kesijärvi	Janakkala	1956	35.873.1.001
Vesistöalue			
Kokemäenjoen vesistöalue			
Kylä tai kalastuskunta			
Pinta-ala			
275			
Rapukuoleman syy			
Rapurutto			
Määrittäjä			
RKTL			
Kentähavainnot			
Ajankohta	Ravustajien määrä	Keskimääräinen rapusaalis	
1956			
Aikaisemmat rapukuolemat	Syy aikaisemmassa kuolemassa		
Viite			
Rapukuolemat lähivesissä			
Yläpuoliset vedet			
Alapuoliset vedet			
Tietolähde			
Raputiedustelu 1968			
Lisätietoja			
Psorospermium	Määrittysajankohta	Suorittaja/tietolähde	Muut taudit
Kyllä	1989	Kirjavainen, J. 1990	
Pvm	Määrittäjä/tietolähde		

Veden nimi	Kunta	Vuosi	Vesistötunnus
Keskijärvi	Kiihtelysväära	1992	01.033.1.008
Vesistöalue			
Kylä tai kalastuskunta			
Keskijärven kk			
Pinta-ala			
213			
Rapukuoleman syy			
Ei havaittu rapujen massakuolemaa.			
Määrittäjä			
Kentähavainnot			
Ajankohta	Ravustajien määrä	Keskimääräinen rapusaalis	
Aikaisemmat rapukuolemat	Syy aikaisemmassa kuolemassa		
Viite			
Rapukuolemat lähivesissä			
Yläpuoliset vedet			
Alapuoliset vedet			
Tietolähde			
Lisätietoja			
Psorospermium	Määrittäjäajankohta	Suorittaja/tietolähde	Muut taudit
Kyllä	2.9.1992	EELA	
Pvm	Määrittäjä/tietolähde		

Veden nimi	Kunta	Vuosi	Vesistötunnus
Keskilampi	Ristiina	2000	04.112.1.372
Vesistöalue			
Kylä tai kalastuskunta			
Pinta-ala			
			13
Rapukuoleman syy			
Tuntematon			
Määrittäjä			
Tiedonanto			
Kentähavainnot			
Ajankohta	Ravustajien määrä	Keskimääräinen rapusaalis	
2000			
Aikaisemmat rapukuolemat	Syy aikaisemmassa kuolemassa		
Viite			
Rapukuolemat lähivesissä			
Yläpuoliset vedet			
Alapuoliset vedet			
Tietolähde			
Etelä-Savon TE-keskus			
Lisätietoja			
Psorospermium	Määrittysajankohta	Suorittaja/tietolähde	Muut taudit
Pvm	Määrittäjä/tietolähde		

Veden nimi	Kunta	Vuosi	Vesistötunnus
Keskimmäinen Kartteinen	Mikkelin mlk	1923	04
Vesistöalue			
Vuoksen vesistöalue			
Kylä tai kalastuskunta			
Pinta-ala			
Rapukuoleman syy			
Rapurutto			
Määrittäjä			
RKTL			
Kentähavainnot			
Ajankohta	Ravustajien määrä	Keskimääräinen rapusaalis	
1923			
Aikaisemmat rapukuolemat	Syy aikaisemmassa kuolemassa		
Viite			
Rapukuolemat lähivesissä			
Yläpuoliset vedet			
Alapuoliset vedet			
Tietolähde			
Brofeldt 1928			
Lisätietoja			
Psorospermium	Määrittysajankohta	Suorittaja/tietolähde	Muut taudit
Pvm	Määrittäjä/tietolähde		

Veden nimi	Kunta	Vuosi	Vesistötunnus
Keso	Kangasala	1996	35.731
Vesistöalue			
vesijärven la.			
Kylä tai kalastuskunta			
Pinta-ala			
Rapukuoleman syy			
Ei havaittu rapujen massakuolemaa.			
Määrittäjä			
Kentähavainnot			
Ajankohta	Ravustajien määrä	Keskimääräinen rapusaalis	
Aikaisemmat rapukuolemat	Syy aikaisemmassa kuolemassa		
Viite			
Rapukuolemat lähivesissä			
Yläpuoliset vedet			
Alapuoliset vedet			
Tietolähde			
Lisätietoja			
Psorospermium	Määrittysajankohta	Suorittaja/tietolähde	Muut taudit
Kyllä	25.7.1996	EELA	
Pvm	Määrittäjä/tietolähde		

Veden nimi	Kunta	Vuosi	Vesistötunnus
Kesäjärvi	Joutseno	1983	04.136.1.001
Vesistöalue			
Suokunmaan vesistöalue			
Kylä tai kalastuskunta			
Kuurmanpohjan kalastuskunnat			
Pinta-ala			
			28
Rapukuoelman syy			
Epäilty syy rapurutto			
Määrittäjä			
Tiedonanto			
Kentähavainnot			
Ajankohta	Ravustajien määrä	Keskimääräinen rapusaalis	
1983			
Aikaisemmat rapukuoemat	Syy aikaisemmassa kuolemassa		
Viite			
Rapukuoemat lähivesissä			
Kyllä			
Yläpuoliset vedet			
Alapuoliset vedet			
Keäjärvenojan välityksessä Suokunmaanjoki ja Suokunmaanjärvi, ravut hävinneet vuonna 1983			
Tietolähde			
Kymen kalastuspiirin kalastustoimisto (A. Niemi)			
Lisätietoja			
Psorospermium	Määrittysajankohta	Suorittaja/tietolähde	Muut taudit
Pvm	Määrittäjä/tietolähde		

Veden nimi	Kunta	Vuosi	Vesistötunnus
Ketojärvi	Pornainen	1958	19.008.1.001
Vesistöalue			
Mäntsälänjoen vesistöalue			
Kylä tai kalastuskunta			
Pinta-ala			
			144
Rapukuoleman syy			
Rapurutto			
Määrittäjä			
RKTL			
Kentähavainnot			
Ajankohta	Ravustajien määrä	Keskimääräinen rapusaalis	
1958			
Aikaisemmat rapukuolemat	Syy aikaisemmassa kuolemassa		
Viite			
Rapukuolemat lähivesissä			
Yläpuoliset vedet			
Alapuoliset vedet			
Tietolähde			
Pitkänen 1961			
Lisätietoja			
Psorospermium	Määrittysajankohta	Suorittaja/tietolähde	Muut taudit
Pvm	Määrittäjä/tietolähde		

Veden nimi	Kunta	Vuosi	Vesistötunnus
Keuruselkä	Keuruu	1960	35.621.1.001
Vesistöalue			
Kokemäenjoen vesistöalue			
Kylä tai kalastuskunta			
Pinta-ala			
9763			
Rapukuoleman syy			
Rapurutto			
Määrittäjä			
RKTL			
Kentähavainnot			
Ajankohta	Ravustajien määrä	Keskimääräinen rapusaalis	
1960			
Aikaisemmat rapukuolemat	Syy aikaisemmassa kuolemassa		
Viite			
Rapukuolemat lähivesissä			
Yläpuoliset vedet			
Alapuoliset vedet			
Tietolähde			
Pitkänen 1961			
Lisätietoja			
Psorospermium	Määrittysajankohta	Suorittaja/tietolähde	Muut taudit
Pvm	Määrittäjä/tietolähde		

Veden nimi	Kunta	Vuosi	Vesistötunnus
Keuruselkä (N60 105.40)x1	Keuruu	1935	35.621.1.001
Vesistöalue			
Kokemäenjoen vesistöalue			
Kylä tai kalastuskunta			
Pinta-ala			
9763			
Rapukuoleman syy			
Rapurutto			
Määrittäjä			
RKTL			
Kentähavainnot			
Ajankohta	Ravustajien määrä	Keskimääräinen rapusaalis	
1935-38			
Aikaisemmat rapukuolemat	Syy aikaisemmassa kuolemassa		
Viite			
Rapukuolemat lähivesissä			
Yläpuoliset vedet			
Alapuoliset vedet			
Tietolähde			
Saari 1935, 1937, 1955, Raputiedustelu 1968			
Lisätietoja			
Psorospermium	Määrittysajankohta	Suorittaja/tietolähde	Muut taudit
Pvm	Määrittäjä/tietolähde		

Veden nimi	Kunta	Vuosi	Vesistötunnus
Keuruunselkä	Mänttä	1935	35.621
Vesistöalue			
Kokemäenjoen vesistöalue			
Kylä tai kalastuskunta			
Pinta-ala			
Rapukuoleman syy			
Rapurutto			
Määrittäjä			
RKTL			
Kentähavainnot			
Ajankohta	Ravustajien määrä	Keskimääräinen rapusaalis	
1935-38			
Aikaisemmat rapukuolemat	Syy aikaisemmassa kuolemassa		
Viite			
Rapukuolemat lähivesissä			
Yläpuoliset vedet			
Alapuoliset vedet			
Tietolähde			
Saari 1935, 1937, 1955, Raputiedustelu 1968			
Lisätietoja			
Psorospermium	Määrittysajankohta	Suorittaja/tietolähde	Muut taudit
Pvm	Määrittäjä/tietolähde		

Veden nimi	Kunta	Vuosi	Vesistötunnus
Kiehimänjoki	Paltamo	1981	59.411
Vesistöalue			
Kiehimänjoen vesistöalue			
Kylä tai kalastuskunta			
Kiehimän, Melanlahden, Variskylän kalastuskunnat			
Pinta-ala			
Rapukuoleman syy			
Rapurutto			
Määrittäjä			
RKTL			
Kentähavainnot			
Rapuja ei saatu Leppikosken alapuolelta juuri lainkaan eikä myöskään jokisuusta Paltamosta. Harvat ravut olivat veltoja ja muualtakin tuodut ravut muuttuivat veltoiksi. Rapujen kuoreissa oli vaurioita. Kuolleita kaloja tavattiin samanaikaisesti.			
Ajankohta	Ravustajien määrä	Keskimääräinen rapusaalis	
20.7.1981	250 ravustajaa	30000-40000 kappaletta	
Aikaisemmat rapukuolemat	Syy aikaisemmassa kuolemassa		
Viite			
Rapukuolemat lähivesissä			
Ei todettu			
Yläpuoliset vedet			
Leppikosken vesistössä, voimalan yläpuolella ravut terveitä.			
Alapuoliset vedet			
Tietolähde			
Lisätietoja			
Näyte 6.9.1981 5 rapua. Veeden laadussa todettiin myös muutoksia. Vesi oli tummaa ja haisi jonkun verran lipeälle. Paikallinen kalastuskunta epäili rapukuoleman johtuneen Leppikosken voimalan puhdistukseen käytetyistä kemikaaleista.			
Psorospermium	Määrittysajankohta	Suorittaja/tietolähde	Muut taudit
Pvm	Määrittäjä/tietolähde		

Veden nimi	Kunta	Vuosi	Vesistötunnus
Kierikka	Toivakka	1949	14
Vesistöalue			
Kymijoen vesistöalue			
Kylä tai kalastuskunta			
Pinta-ala			
Rapukuoleman syy			
Rapurutto			
Määrittäjä			
RKTL			
Kentähavainnot			
Ajankohta	Ravustajien määrä	Keskimääräinen rapusaalis	
1949			
Aikaisemmat rapukuolemat	Syy aikaisemmassa kuolemassa		
Viite			
Rapukuolemat lähivesissä			
Yläpuoliset vedet			
Alapuoliset vedet			
Tietolähde			
Pitkänen 1958			
Lisätietoja			
Psorospermium	Määrittysajankohta	Suorittaja/tietolähde	Muut taudit
Pvm	Määrittäjä/tietolähde		

Veden nimi	Kunta	Vuosi	Vesistötunnus
Kihniänjoki	Peräseinäjoki	1997	42.072
Vesistöalue			
Kylä tai kalastuskunta			
Pinta-ala			
Rapukuoleman syy			
Ei havaittu rapujen massakuolemaa.			
Määrittäjä			
Kentähavainnot			
Ajankohta	Ravustajien määrä	Keskimääräinen rapusaalis	
Aikaisemmat rapukuolemat	Syy aikaisemmassa kuolemassa		
Viite			
Rapukuolemat lähivesissä			
Yläpuoliset vedet			
Alapuoliset vedet			
Tietolähde			
Lisätietoja			
Psorospermium	Määrittysajankohta	Suorittaja/tietolähde	Muut taudit
			Valkopyrstötauti
Pvm	Määrittäjä/tietolähde		
10.9.1997	EELA		

Veden nimi	Kunta	Vuosi	Vesistötunnus
Kiikoisjärvi	Kiikoinen	1963	35.153.1.001
Vesistöalue			
Kokemäenjoen vesistöalue			
Kylä tai kalastuskunta			
Pinta-ala			
			438
Rapukuoleman syy			
Rapurutto			
Määrittäjä			
RKTL			
Kentähavainnot			
Ajankohta	Ravustajien määrä	Keskimääräinen rapusaalis	
1963			
Aikaisemmat rapukuolemat	Syy aikaisemmassa kuolemassa		
Viite			
Rapukuolemat lähivesissä			
Yläpuoliset vedet			
Alapuoliset vedet			
Tietolähde			
Pitkänen 1965, Westman 1971			
Lisätietoja			
Psorospermium	Määrittysajankohta	Suorittaja/tietolähde	Muut taudit
Pvm	Määrittäjä/tietolähde		

Veden nimi	Kunta	Vuosi	Vesistötunnus
Kiikoiskoski	Kiikoinen	1965	35.153
Vesistöalue			
Kokemäenjoen vesistöalue			
Kylä tai kalastuskunta			
Pinta-ala			
Rapukuoleman syy			
Rapurutto			
Määrittäjä			
RKTL			
Kentähavainnot			
Ajankohta	Ravustajien määrä	Keskimääräinen rapusaalis	
1965			
Aikaisemmat rapukuolemat	Syy aikaisemmassa kuolemassa		
Viite			
Rapukuolemat lähivesissä			
Yläpuoliset vedet			
Alapuoliset vedet			
Tietolähde			
Raputiedustelu 1968			
Lisätietoja			
Psorospermium	Määrittysajankohta	Suorittaja/tietolähde	Muut taudit
Pvm	Määrittäjä/tietolähde		

Veden nimi	Kunta	Vuosi	Vesistötunnus
Kiimajärvi	Pyhäsalmi	1895	04
Vesistöalue			
Vuoksen vesistöalue			
Kylä tai kalastuskunta			
Pinta-ala			
Rapukuoleman syy			
Rapurutto			
Määrittäjä			
RKTL			
Kentähavainnot			
Ajankohta	Ravustajien määrä	Keskimääräinen rapusaalis	
1895			
Aikaisemmat rapukuolemat	Syy aikaisemmassa kuolemassa		
Viite			
Rapukuolemat lähivesissä			
Yläpuoliset vedet			
Alapuoliset vedet			
Tietolähde			
SKL 1895, Järvi 1910a			
Lisätietoja			
Psorospermium	Määrittysajankohta	Suorittaja/tietolähde	Muut taudit
Pvm	Määrittäjä/tietolähde		

Veden nimi	Kunta	Vuosi	Vesistötunnus
Kiimajärvi	Äetsä	1961	35.125.1.001
Vesistöalue			
Kokemäenjoen vesistöalue			
Kylä tai kalastuskunta			
Pinta-ala			
			153
Rapukuoleman syy			
Rapurutto			
Määrittäjä			
RKTL			
Kentähavainnot			
Ajankohta	Ravustajien määrä	Keskimääräinen rapusaalis	
1961			
Aikaisemmat rapukuolemat	Syy aikaisemmassa kuolemassa		
Viite			
Rapukuolemat lähivesissä			
Yläpuoliset vedet			
Alapuoliset vedet			
Tietolähde			
Westman 1971			
Lisätietoja			
Psorospermium	Määrittysajankohta	Suorittaja/tietolähde	Muut taudit
			Valkopyrstötauti
Pvm	Määrittäjä/tietolähde		
1969	RKTL		

Veden nimi	Kunta	Vuosi	Vesistötunnus
Kiiminkijoki		1982	36.022
Vesistöalue			
Kylä tai kalastuskunta			
Pinta-ala			
Rapukuoleman syy			
Rapurutto			
Määrittäjä			
RKTL			
Kentähavainnot			
Ajankohta	Ravustajien määrä	Keskimääräinen rapusaalis	
1982			
Aikaisemmat rapukuolemat	Syy aikaisemmassa kuolemassa		
Viite			
Rapukuolemat lähivesissä			
Yläpuoliset vedet			
Alapuoliset vedet			
Tietolähde			
Keränen Anna-Liisa. 1990.			
Lisätietoja			
Psorospermium	Määrittysajankohta	Suorittaja/tietolähde	Muut taudit
Pvm	Määrittäjä/tietolähde		

Veden nimi	Kunta	Vuosi	Vesistötunnus
Kiiminkijoki	Haukipudas	1960	60.011
Vesistöalue			
Kiiminkijoen vesistöalue			
Kylä tai kalastuskunta			
Pinta-ala			
Rapukuoleman syy			
Rapurutto			
Määrittäjä			
RKTL			
Kentähavainnot			
Ajankohta	Ravustajien määrä	Keskimääräinen rapusaalis	
1960			
Aikaisemmat rapukuolemat	Syy aikaisemmassa kuolemassa		
Viite			
Rapukuolemat lähivesissä			
Yläpuoliset vedet			
Alapuoliset vedet			
Tietolähde			
Raputiedustelu 1968			
Lisätietoja			
Psorospermium	Määrittysajankohta	Suorittaja/tietolähde	Muut taudit
Pvm	Määrittäjä/tietolähde		

Veden nimi	Kunta	Vuosi	Vesistötunnus
Kiiminkijoki	Kiiminki	1961	60.011
Vesistöalue			
Kiiminkijoen vesistöalue			
Kylä tai kalastuskunta			
Pinta-ala			
Rapukuoleman syy			
Rapurutto			
Määrittäjä			
RKTL			
Kentähavainnot			
Ajankohta	Ravustajien määrä	Keskimääräinen rapusaalis	
1961-66			
Aikaisemmat rapukuolemat	Syy aikaisemmassa kuolemassa		
Viite			
Rapukuolemat lähivesissä			
Yläpuoliset vedet			
Alapuoliset vedet			
Tietolähde			
Pitkänen 1965, 1967			
Lisätietoja			
Psorospermium	Määrittysajankohta	Suorittaja/tietolähde	Muut taudit
Pvm	Määrittäjä/tietolähde		

Veden nimi	Kunta	Vuosi	Vesistötunnus
Kiiminkijoki	Puolanka	1983	60.051
Vesistöalue			
Puolankajärven vesistöalue			
Kylä tai kalastuskunta			
Puolangan kk			
Pinta-ala			
Rapukuoleman syy			
Epäilty syy rapurutto			
Määrittäjä			
RKTL			
Kentähavainnot			
Ensimmäiset havainnot rapukuolemasta 1983 Kiiminkijoen alaosassa. Vuoden aikana kaikki ravut hävinneet.			
Ajankohta	Ravustajien määrä	Keskimääräinen rapusaalis	
1983	45 ravustajaa	80000 kappaletta	
Aikaisemmat rapukuolemat	Syy aikaisemmassa kuolemassa		
Viite			
Rapukuolemat lähivesissä			
Yläpuoliset vedet			
Vihajärvi: ei rapuja.			
Alapuoliset vedet			
Tietolähde			
Oulun kalastuspiiri (A. Ylitalo) ja Keränen Anna-Liisa. 1990.			
Lisätietoja			
Psorospermium	Määrittysajankohta	Suorittaja/tietolähde	Muut taudit
Pvm	Määrittäjä/tietolähde		

Veden nimi	Kunta	Vuosi	Vesistötunnus
Kiiminkijoki	Utajärvi	1983	60.042
Vesistöalue			
Kylä tai kalastuskunta			
Pinta-ala			
Rapukuoleman syy			
Rapurutto			
Määrittäjä			
Kuopion yliopisto			
Kentähavainnot			
Ajankohta	Ravustajien määrä	Keskimääräinen rapusaalis	
1983			
Aikaisemmat rapukuolemat	Syy aikaisemmassa kuolemassa		
Viite			
Rapukuolemat lähivesissä			
Yläpuoliset vedet			
Alapuoliset vedet			
Tietolähde			
Keränen Anna-Liisa. 1990.			
Lisätietoja			
Psorospermium	Määrittäjäajankohta	Suorittaja/tietolähde	Muut taudit
Pvm	Määrittäjä/tietolähde		

Veden nimi	Kunta	Vuosi	Vesistötunnus
Kiiminkijoki	YliKiiminki	1965	60.022
Vesistöalue			
Kiiminkijoen vesistöalue			
Kylä tai kalastuskunta			
Pinta-ala			
Rapukuoleman syy			
Rapurutto			
Määrittäjä			
RKTL			
Kentähavainnot			
Ajankohta	Ravustajien määrä	Keskimääräinen rapusaalis	
1965			
Aikaisemmat rapukuolemat	Syy aikaisemmassa kuolemassa		
Viite			
Rapukuolemat lähivesissä			
Yläpuoliset vedet			
Alapuoliset vedet			
Tietolähde			
Pitkänen 1965, 1967			
Lisätietoja			
Psorospermium	Määrittysajankohta	Suorittaja/tietolähde	Muut taudit
Pvm	Määrittäjä/tietolähde		

Veden nimi	Kunta	Vuosi	Vesistötunnus
Kikurinjärvi	Urkala	1969	35.289.1.008
Vesistöalue			
Kokemäenjoen vesistöalue			
Kylä tai kalastuskunta			
Pinta-ala			
60			
Rapukuoleman syy			
Rapurutto			
Määrittäjä			
RKTL			
Kentähavainnot			
Ajankohta	Ravustajien määrä	Keskimääräinen rapusaalis	
1969			
Aikaisemmat rapukuolemat	Syy aikaisemmassa kuolemassa		
Viite			
Rapukuolemat lähivesissä			
Yläpuoliset vedet			
Alapuoliset vedet			
Tietolähde			
Furuhjelm 1971			
Lisätietoja			
Psorospermium	Määrittäjäajankohta	Suorittaja/tietolähde	Muut taudit
Pvm	Määrittäjä/tietolähde		

Veden nimi	Kunta	Vuosi	Vesistötunnus
Kilpijoki	Hartola	1932	14.823
Vesistöalue			
Kymijoen vesistöalue			
Kylä tai kalastuskunta			
Pinta-ala			
Rapukuoleman syy			
Rapurutto			
Määrittäjä			
RKTL			
Kentähavainnot			
Ajankohta	Ravustajien määrä	Keskimääräinen rapusaalis	
1932			
Aikaisemmat rapukuolemat	Syy aikaisemmassa kuolemassa		
Viite			
Rapukuolemat lähivesissä			
Yläpuoliset vedet			
Alapuoliset vedet			
Tietolähde			
Raputiedustelu 1968			
Lisätietoja			
Psorospermium	Määrittysajankohta	Suorittaja/tietolähde	Muut taudit
Pvm	Määrittäjä/tietolähde		

Veden nimi	Kunta	Vuosi	Vesistötunnus
Kilpjärvi	iisalmi	1954	04.581.1.001
Vesistöalue			
Vuoksen vesistöalue			
Kylä tai kalastuskunta			
Pinta-ala			
			1041
Rapukuoleman syy			
Rapurutto			
Määrittäjä			
RKTL			
Kentähavainnot			
Ajankohta	Ravustajien määrä	Keskimääräinen rapusaalis	
1954			
Aikaisemmat rapukuolemat	Syy aikaisemmassa kuolemassa		
Viite			
Rapukuolemat lähivesissä			
Yläpuoliset vedet			
Alapuoliset vedet			
Tietolähde			
Raputiedustelu 1968			
Lisätietoja			
Psorospermium	Määrittäjäajankohta	Suorittaja/tietolähde	Muut taudit
Pvm	Määrittäjä/tietolähde		

Veden nimi	Kunta	Vuosi	Vesistötunnus
Kilpijärvi	Kiuruvesi	1965	04.551.1.009
Vesistöalue			
Vuoksen vesistöalue			
Kylä tai kalastuskunta			
Pinta-ala			
			121
Rapukuoleman syy			
Rapurutto			
Määrittäjä			
RKTL			
Kentähavainnot			
Ajankohta	Ravustajien määrä	Keskimääräinen rapusaalis	
1965			
Aikaisemmat rapukuolemat	Syy aikaisemmassa kuolemassa		
Viite			
Rapukuolemat lähivesissä			
Yläpuoliset vedet			
Alapuoliset vedet			
Tietolähde			
Raputiedustelu 1968			
Lisätietoja			
Psorospermium	Määrittysajankohta	Suorittaja/tietolähde	Muut taudit
Pvm	Määrittäjä/tietolähde		

Veden nimi	Kunta	Vuosi	Vesistötunnus
Kilpijärvi	Mäntsälä	1968	19.007.1.001
Vesistöalue			
Mäntsälänjoen vesistöalue			
Kylä tai kalastuskunta			
Pinta-ala			
272			
Rapukuoleman syy			
Rapurutto			
Määrittäjä			
RKTL			
Kentähavainnot			
Ajankohta	Ravustajien määrä	Keskimääräinen rapusaalis	
1968			
Aikaisemmat rapukuolemat	Syy aikaisemmassa kuolemassa		
Viite			
Rapukuolemat lähivesissä			
Yläpuoliset vedet			
Alapuoliset vedet			
Tietolähde			
Raputiedustelu 1968			
Lisätietoja			
Psorospermium	Määrittäjäajankohta	Suorittaja/tietolähde	Muut taudit
Pvm	Määrittäjä/tietolähde		

Veden nimi	Kunta	Vuosi	Vesistötunnus
Kilpijärvi	Suodenniemi		35.156.1.008
Vesistöalue			
Karviajoen ja Pohjajoen vesistöalue			
Kylä tai kalastuskunta			
Pinta-ala			
2			
Rapukuoleman syy			
Rapurutto			
Määrittäjä			
RKTL			
Kentähavainnot			
Ajankohta	Ravustajien määrä	Keskimääräinen rapusaalis	
Aikaisemmat rapukuolemat	Syy aikaisemmassa kuolemassa		
Viite			
Rapukuolemat lähivesissä			
Yläpuoliset vedet			
Alapuoliset vedet			
Tietolähde			
Jalava 1970			
Lisätietoja			
Psorospermium	Määrittysajankohta	Suorittaja/tietolähde	Muut taudit
Pvm	Määrittäjä/tietolähde		

Veden nimi	Kunta	Vuosi	Vesistötunnus
Kilpilampi	Hartola	2000	14.814.1.001
Vesistöalue			
Kylä tai kalastuskunta			
Pohjolankylä			
Pinta-ala			
49			
Rapukuoleman syy			
Rapurutto			
Määrittäjä			
EELA			
Kentähavainnot			
Kuolleita rapuja tavattu myös Pohjolankylän Valasjärvestä ja Pohlammesta.			
Ajankohta	Ravustajien määrä	Keskimääräinen rapusaalis	
4.8.2000			
Aikaisemmat rapukuolemat	Syy aikaisemmassa kuolemassa		
Viite			
Rapukuolemat lähivesissä			
Yläpuoliset vedet			
Alapuoliset vedet			
Tietolähde			
Lisätietoja			
Psorospermium	Määrittysajankohta	Suorittaja/tietolähde	Muut taudit
Pvm	Määrittäjä/tietolähde		

Veden nimi	Kunta	Vuosi	Vesistötunnus
Kilpioja	Mäntsälä	1968	19.007
Vesistöalue			
Mäntsälänjoen vesistöalue			
Kylä tai kalastuskunta			
Pinta-ala			
Rapukuoleman syy			
Rapurutto			
Määrittäjä			
RKTL			
Kentähavainnot			
Ajankohta	Ravustajien määrä	Keskimääräinen rapusaalis	
1968			
Aikaisemmat rapukuolemat	Syy aikaisemmassa kuolemassa		
Viite			
Rapukuolemat lähivesissä			
Yläpuoliset vedet			
Alapuoliset vedet			
Tietolähde			
Raputiedustelu 1968			
Lisätietoja			
Psorospermium	Määrittäjäajankohta	Suorittaja/tietolähde	Muut taudit
Pvm	Määrittäjä/tietolähde		

Veden nimi	Kunta	Vuosi	Vesistötunnus
Kiminginjoki	Karstula	1995	14.641
Vesistöalue			
Kylä tai kalastuskunta			
Kimingin kk			
Pinta-ala			
Rapukuoleman syy			
Rapurutto			
Määrittäjä			
Tiedonanto			
Kentähavainnot			
Ajankohta	Ravustajien määrä	Keskimääräinen rapusaalis	
90-luvun puoliväli			
Aikaisemmat rapukuolemat	Syy aikaisemmassa kuolemassa		
Viite			
Rapukuolemat lähivesissä			
Yläpuoliset vedet			
Alapuoliset vedet			
Tietolähde			
Keski-Suomen TE-keskus			
Lisätietoja			
Psorospermium	Määrittäjäajankohta	Suorittaja/tietolähde	Muut taudit
Kyllä	28.8.1992	EELA	
Pvm	Määrittäjä/tietolähde		

Veden nimi	Kunta	Vuosi	Vesistötunnus
Kinnijärvi	Mäntyharju	2000	14.978.1.018
Vesistöalue			
Kylä tai kalastuskunta			
Pinta-ala			
			81
Rapukuoleman syy			
Ei havaittu rapujen massakuolemaa.			
Määrittäjä			
Kentähavainnot			
Ajankohta	Ravustajien määrä	Keskimääräinen rapusaalis	
Aikaisemmat rapukuolemat	Syy aikaisemmassa kuolemassa		
Viite			
Rapukuolemat lähivesissä			
Yläpuoliset vedet			
Alapuoliset vedet			
Tietolähde			
Lisätietoja			
Psorospermium	Määrittysajankohta	Suorittaja/tietolähde	Muut taudit
Kyllä	1989, 1993, 1999	RKTL ja EELA	
Pvm	Määrittäjä/tietolähde		

Veden nimi	Kunta	Vuosi	Vesistötunnus
Kirkkojärvi	Ikaalinen	1965	35.159.1.004
Vesistöalue			
Kokemäenjoen vesistöalue			
Kylä tai kalastuskunta			
Pinta-ala			
6			
Rapukuoleman syy			
Rapurutto			
Määrittäjä			
RKTL			
Kentähavainnot			
Ajankohta	Ravustajien määrä	Keskimääräinen rapusaalis	
1960-luku			
Aikaisemmat rapukuolemat	Syy aikaisemmassa kuolemassa		
Viite			
Rapukuolemat lähivesissä			
Yläpuoliset vedet			
Alapuoliset vedet			
Tietolähde			
Westman 1971			
Lisätietoja			
Psorospermium	Määrittysajankohta	Suorittaja/tietolähde	Muut taudit
Pvm	Määrittäjä/tietolähde		

Veden nimi	Kunta	Vuosi	Vesistötunnus
Kirkkojärvi	Kajaani	1983	59
Vesistöalue			
Oulunjoen vesistöalue			
Kylä tai kalastuskunta			
Pohjan kylä			
Pinta-ala			
Rapukuoleman syy			
?			
Määrittäjä			
?			
Kentähavainnot			
Ajankohta	Ravustajien määrä	Keskimääräinen rapusaalis	
1983			
Aikaisemmat rapukuolemat	Syy aikaisemmassa kuolemassa		
Viite			
Rapukuolemat lähivesissä			
Yläpuoliset vedet			
Alapuoliset vedet			
Tietolähde			
Lisätietoja			
Psorospermium	Määrittysajankohta	Suorittaja/tietolähde	Muut taudit
Pvm	Määrittäjä/tietolähde		

Veden nimi	Kunta	Vuosi	Vesistötunnus
Kirkkojärvi	Kisko	1921	24.021.1.005
Vesistöalue			
Kiskonjoen ja Perniönjoen vesistöalue			
Kylä tai kalastuskunta			
Pinta-ala			
			717
Rapukuoleman syy			
Rapurutto			
Määrittäjä			
RKTL			
Kentähavainnot			
Ajankohta	Ravustajien määrä	Keskimääräinen rapusaalis	
1921			
Aikaisemmat rapukuolemat	Syy aikaisemmassa kuolemassa		
Viite			
Rapukuolemat lähivesissä			
Yläpuoliset vedet			
Alapuoliset vedet			
Tietolähde			
Westman 1971			
Lisätietoja			
Psorospermium	Määrittysajankohta	Suorittaja/tietolähde	Muut taudit
Pvm	Määrittäjä/tietolähde		

Veden nimi	Kunta	Vuosi	Vesistötunnus
Kirkkojärvi	Sahalahti	1979	35.729.1.004
Vesistöalue			
Längelmäveden vesistöalue			
Kylä tai kalastuskunta			
Pakkalanjärven kalastushoitoyhtymä			
Pinta-ala			
			243
Rapukuoelman syy			
Epäilty syy rapurutto			
Määrittäjä			
RKTL			
Kentähavainnot			
Edellisenä kesänä vielä rapuja, kaikki hävinneet talven ja alkukesän aikana. Järven ranta-alue ruopattiin kesällä 1978 kesämökkiläisten toimesta.			
Ajankohta	Ravustajien määrä	Keskimääräinen rapusaalis	
pyyntikauden alku 1979			
Aikaisemmat rapukuolemat	Syy aikaisemmassa kuolemassa		
Vuonna 1964	Rapurutto		
Viite			
Pitkänen 1965			
Rapukuolemat lähivesissä			
Yläpuoliset vedet			
Ei rapuja.			
Alapuoliset vedet			
Längelmävesi, ei rapuja.			
Tietolähde			
Pirkanmaan maatalouskeskus (I. Vuorinen)			
Lisätietoja			
Järven ranta-alue ruopattu kesämökkiläisten toimesta.			
Psorospermium	Määrittysajankohta	Suorittaja/tietolähde	Muut taudit
Pvm	Määrittäjä/tietolähde		

Veden nimi	Kunta	Vuosi	Vesistötunnus
Kirkkojärvi-Kyrkträsket	Myrskylä	1968	16.005.1.002
Vesistöalue			
Koskenkylänjoen vesistöalue			
Kylä tai kalastuskunta			
Pinta-ala			
			158
Rapukuoleman syy			
Rapurutto			
Määrittäjä			
RKTL			
Kentähavainnot			
Ajankohta	Ravustajien määrä	Keskimääräinen rapusaalis	
1968			
Aikaisemmat rapukuolemat	Syy aikaisemmassa kuolemassa		
Viite			
Rapukuolemat lähivesissä			
Yläpuoliset vedet			
Alapuoliset vedet			
Tietolähde			
Raputiedustelu 1968, Westman 1971			
Lisätietoja			
Psorospermium	Määrittysajankohta	Suorittaja/tietolähde	Muut taudit
Pvm	Määrittäjä/tietolähde		

Veden nimi	Kunta	Vuosi	Vesistötunnus
Kirkkolampi	Iitti	1950	14.122.1.001
Vesistöalue			
Pyhäjoen vesistöalue			
Kylä tai kalastuskunta			
Pinta-ala			
2			
Rapukuoleman syy			
Epäilty syy rapurutto			
Määrittäjä			
Tiedonanto			
Kentähavainnot			
Ajankohta	Ravustajien määrä	Keskimääräinen rapusaalis	
1950-60 luvun vaihe			
Aikaisemmat rapukuolemat	Syy aikaisemmassa kuolemassa		
Viite			
Rapukuolemat lähivesissä			
Yläpuoliset vedet			
Alapuoliset vedet			
Tietolähde			
Kymen läänin maatalouskeskus (P. Falck).			
Lisätietoja			
Psorospermium	Määrittäjäajankohta	Suorittaja/tietolähde	Muut taudit
Pvm	Määrittäjä/tietolähde		

Veden nimi	Kunta	Vuosi	Vesistötunnus
Kiteenjärvi	Kitee	1969	02.022.1.001
Vesistöalue			
Tohmajoen vesistöalue			
Kylä tai kalastuskunta			
Pinta-ala			
			1471
Rapukuoleman syy			
Rapurutto			
Määrittäjä			
RKTL			
Kentähavainnot			
Ajankohta	Ravustajien määrä	Keskimääräinen rapusaalis	
1969			
Aikaisemmat rapukuolemat	Syy aikaisemmassa kuolemassa		
Viite			
Rapukuolemat lähivesissä			
Yläpuoliset vedet			
Alapuoliset vedet			
Tietolähde			
Westman 1971			
Lisätietoja			
Psorospermium	Määrittysajankohta	Suorittaja/tietolähde	Muut taudit
Pvm	Määrittäjä/tietolähde		

Veden nimi	Kunta	Vuosi	Vesistötunnus
Kitere	Ristiina	2000	04.112.1.585
Vesistöalue			
Kylä tai kalastuskunta			
Pinta-ala			
			44
Rapukuoleman syy			
Ei havaittu rapujen massakuolemaa.			
Määrittäjä			
Kentähavainnot			
Ajankohta	Ravustajien määrä	Keskimääräinen rapusaalis	
Aikaisemmat rapukuolemat	Syy aikaisemmassa kuolemassa		
Viite			
Rapukuolemat lähivesissä			
Yläpuoliset vedet			
Alapuoliset vedet			
Tietolähde			
Lisätietoja			
Psorospermium	Määrittysajankohta	Suorittaja/tietolähde	Muut taudit
Kyllä	2000	Kuopion Yo (Jussila Japo)	
Pvm	Määrittäjä/tietolähde		

Veden nimi	Kunta	Vuosi	Vesistötunnus
Kiurujoki	Iisalmi	1959	04.523
Vesistöalue			
Vuoksen vesistöalue			
Kylä tai kalastuskunta			
Pinta-ala			
Rapukuoelman syy			
Rapurutto			
Määrittäjä			
RKTL			
Kentähavainnot			
Ajankohta	Ravustajien määrä	Keskimääräinen rapusaalis	
1959			
Aikaisemmat rapukuolemat	Syy aikaisemmassa kuolemassa		
Viite			
Rapukuolemat lähivesissä			
Yläpuoliset vedet			
Alapuoliset vedet			
Tietolähde			
Pitkänen 1961			
Lisätietoja			
Psorospermium	Määrittäjäajankohta	Suorittaja/tietolähde	Muut taudit
Pvm	Määrittäjä/tietolähde		

Veden nimi	Kunta	Vuosi	Vesistötunnus
Kiuruvesi	Kiuruvesi	1959	04.523.1.001
Vesistöalue			
Vuoksen vesistöalue			
Kylä tai kalastuskunta			
Pinta-ala			
			1265
Rapukuoelman syy			
Rapurutto			
Määrittäjä			
RKTL			
Kentähavainnot			
Ajankohta	Ravustajien määrä	Keskimääräinen rapusaalis	
1959-61			
Aikaisemmat rapukuoemat	Syy aikaisemmassa kuolemassa		
Viite			
Rapukuoemat lähivesissä			
Yläpuoliset vedet			
Alapuoliset vedet			
Tietolähde			
Raputiedustelu 1968, Pitkänen 1961, 1965			
Lisätietoja			
Psorospermium	Määrittysajankohta	Suorittaja/tietolähde	Muut taudit
Pvm	Määrittäjä/tietolähde		

Veden nimi	Kunta	Vuosi	Vesistötunnus
Kivarinjoki	Pudasjärvi	1982	61.142
Vesistöalue			
Kylä tai kalastuskunta			
Pinta-ala			
Rapukuoleman syy			
Tuntematon			
Määrittäjä			
EELA			
Kentähavainnot			
Ajankohta	Ravustajien määrä	Keskimääräinen rapusaalis	
1982			
Aikaisemmat rapukuolemat	Syy aikaisemmassa kuolemassa		
Viite			
Rapukuolemat lähivesissä			
Yläpuoliset vedet			
Alapuoliset vedet			
Tietolähde			
Keränen Anna-Liisa. 1990.			
Lisätietoja			
Psorospermium	Määrittysajankohta	Suorittaja/tietolähde	Muut taudit
Pvm	Määrittäjä/tietolähde		

Veden nimi	Kunta	Vuosi	Vesistötunnus
Kivenkänä	Ruokolahti	1972	03.053.1.028
Vesistöalue			
Vuoksen vesistöalue			
Kylä tai kalastuskunta			
Pinta-ala			
			183
Rapukuoleman syy			
Rapurutto			
Määrittäjä			
RKTL			
Kentähavainnot			
Ajankohta	Ravustajien määrä	Keskimääräinen rapusaalis	
1972			
Aikaisemmat rapukuolemat	Syy aikaisemmassa kuolemassa		
Viite			
Rapukuolemat lähivesissä			
Yläpuoliset vedet			
Alapuoliset vedet			
Tietolähde			
Uusimäki 1972			
Lisätietoja			
Psorospermium	Määrittysajankohta	Suorittaja/tietolähde	Muut taudit
Pvm	Määrittäjä/tietolähde		

Veden nimi	Kunta	Vuosi	Vesistötunnus
Kivenlahti	Längelmäki	1962	35.722
Vesistöalue			
Kokemäenjoen vesistöalue			
Kylä tai kalastuskunta			
Pinta-ala			
Rapukuoleman syy			
Rapurutto			
Määrittäjä			
RKTL			
Kentähavainnot			
Ajankohta	Ravustajien määrä	Keskimääräinen rapusaalis	
1962			
Aikaisemmat rapukuolemat	Syy aikaisemmassa kuolemassa		
Viite			
Rapukuolemat lähivesissä			
Yläpuoliset vedet			
Alapuoliset vedet			
Tietolähde			
Raputiedustelu 1968			
Lisätietoja			
Psorospermium	Määrittysajankohta	Suorittaja/tietolähde	Muut taudit
Pvm	Määrittäjä/tietolähde		

Veden nimi	Kunta	Vuosi	Vesistötunnus
Kivijärvi	Kannonkoski	1962	14.442.1.008
Vesistöalue			
Kymijoen vesistöalue			
Kylä tai kalastuskunta			
Pinta-ala			
3			
Rapukuoleman syy			
Rapurutto			
Määrittäjä			
RKTL			
Kentähavainnot			
Ajankohta	Ravustajien määrä	Keskimääräinen rapusaalis	
1962			
Aikaisemmat rapukuolemat	Syy aikaisemmassa kuolemassa		
Viite			
Rapukuolemat lähivesissä			
Yläpuoliset vedet			
Alapuoliset vedet			
Tietolähde			
Westman 1971			
Lisätietoja			
Psorospermium	Määrittysajankohta	Suorittaja/tietolähde	Muut taudit
Pvm	Määrittäjä/tietolähde		

Veden nimi	Kunta	Vuosi	Vesistötunnus
Kivijärvi	Korpilahti	1993	14.231.1.029
Vesistöalue			
Kylä tai kalastuskunta			
Pinta-ala			
			37
Rapukuoleman syy			
Rapurutto			
Määrittäjä			
Tiedonanto			
Kentähavainnot			
Ajankohta	Ravustajien määrä	Keskimääräinen rapusaalis	
90-luvun alussa			
Aikaisemmat rapukuolemat	Syy aikaisemmassa kuolemassa		
Viite			
Rapukuolemat lähivesissä			
Yläpuoliset vedet			
Alapuoliset vedet			
Tietolähde			
Keski-Suomen TE-keskus			
Lisätietoja			
Psorospermium	Määrittysajankohta	Suorittaja/tietolähde	Muut taudit
Pvm	Määrittäjä/tietolähde		

Veden nimi	Kunta	Vuosi	Vesistötunnus
Kivijärvi	Leivonmäki	1998	14.952.1.007
Vesistöalue			
Kylä tai kalastuskunta			
Pinta-ala			
			45
Rapukuoleman syy			
Tuntematon, syyksi epäillään rapuruttoa			
Määrittäjä			
EELA			
Kentähavainnot			
Kuolleita rapuja löytyi rannalta. Rapukuoleman syyksi epäillään rapuruttoa			
Ajankohta	Ravustajien määrä	Keskimääräinen rapusaalis	
10.8.1998			
Aikaisemmat rapukuolemat	Syy aikaisemmassa kuolemassa		
Viite			
Rapukuolemat lähivesissä			
Yläpuoliset vedet			
Alapuoliset vedet			
Tietolähde			
Keski-Suomen TE-keskus			
Lisätietoja			
Psorospermium	Määrittysajankohta	Suorittaja/tietolähde	Muut taudit
Kyllä	10.8.1998	EELA	
Pvm	Määrittäjä/tietolähde		

Veden nimi	Kunta	Vuosi	Vesistötunnus
Kivijärvi	Lemi	1952	14.192.1.001
Vesistöalue			
Kymijoen vesistöalue			
Kylä tai kalastuskunta			
Pinta-ala			
7636			
Rapukuoleman syy			
Rapurutto			
Määrittäjä			
RKTL			
Kentähavainnot			
Ajankohta	Ravustajien määrä	Keskimääräinen rapusaalis	
1952			
Aikaisemmat rapukuolemat	Syy aikaisemmassa kuolemassa		
Viite			
Rapukuolemat lähivesissä			
Yläpuoliset vedet			
Alapuoliset vedet			
Tietolähde			
Pitkänen 1958			
Lisätietoja			
Psorospermium	Määrittysajankohta	Suorittaja/tietolähde	Muut taudit
Pvm	Määrittäjä/tietolähde		

Veden nimi	Kunta	Vuosi	Vesistötunnus
Kivijärvi	Luumäki	1952	14.192.1.001
Vesistöalue			
Kymijoen vesistöalue			
Kylä tai kalastuskunta			
Pinta-ala			
			7567
Rapukuoleman syy			
Rapurutto			
Määrittäjä			
RKTL			
Kentähavainnot			
Ajankohta	Ravustajien määrä	Keskimääräinen rapusaalis	
1952			
Aikaisemmat rapukuolemat	Syy aikaisemmassa kuolemassa		
Vuonna 1940	Rapurutto		
Viite			
Raputiedustelu 1968			
Rapukuolemat lähivesissä			
Yläpuoliset vedet			
Alapuoliset vedet			
Tietolähde			
Raputiedustelu 1968			
Lisätietoja			
Psorospermium	Määrittysajankohta	Suorittaja/tietolähde	Muut taudit
Pvm	Määrittäjä/tietolähde		

Veden nimi	Kunta	Vuosi	Vesistötunnus
Kivijärvi	Valkeala	1931	14.1
Vesistöalue			
Kymijoen vesistöalue			
Kylä tai kalastuskunta			
Pinta-ala			
Rapukuoleman syy			
Rapurutto			
Määrittäjä			
RKTL			
Kentähavainnot			
Ajankohta	Ravustajien määrä	Keskimääräinen rapusaalis	
1931			
Aikaisemmat rapukuolemat	Syy aikaisemmassa kuolemassa		
Viite			
Rapukuolemat lähivesissä			
Yläpuoliset vedet			
Alapuoliset vedet			
Tietolähde			
Pitkänen 1961, 1965			
Lisätietoja			
Psorospermium	Määrittysajankohta	Suorittaja/tietolähde	Muut taudit
Pvm	Määrittäjä/tietolähde		

Veden nimi	Kunta	Vuosi	Vesistötunnus
Kivijärvi	Vesilahti	1948	35.290
Vesistöalue			
Kokemäenjoen vesistöalue			
Kylä tai kalastuskunta			
Pinta-ala			
Rapukuoleman syy			
Rapurutto			
Määrittäjä			
RKTL			
Kentähavainnot			
Ajankohta	Ravustajien määrä	Keskimääräinen rapusaalis	
1948			
Aikaisemmat rapukuolemat	Syy aikaisemmassa kuolemassa		
Viite			
Rapukuolemat lähivesissä			
Yläpuoliset vedet			
Alapuoliset vedet			
Tietolähde			
Hakola 1948			
Lisätietoja			
Psorospermium	Määrittysajankohta	Suorittaja/tietolähde	Muut taudit
Pvm	Määrittäjä/tietolähde		

Veden nimi	Kunta	Vuosi	Vesistötunnus
Koijärvi	Luopioinen	1982	35.773.1.017
Vesistöalue			
Mallasveden ja Pälkänneveden vesistöalue			
Kylä tai kalastuskunta			
Pinta-ala			
60			
Rapukuoleman syy			
Rapurutto			
Määrittäjä			
RKTL			
Kentähavainnot			
Kesämökkien laitureiden ympäristössä oli viikottain 10-20 kuollutta rapua, ilmeisesti koko järven ranta-alueella. Elävät ravut eivät liikkuneet ollenkaan eivätkä kiinniotettaessa pyrkineet pakoon.			
Ajankohta	Ravustajien määrä	Keskimääräinen rapusaalis	
Kesäkuu 1982	20-50 ravustajaa	3000-4000 kappaletta	
Aikaisemmat rapukuolemat	Syy aikaisemmassa kuolemassa		
1960 luvun alku	Tuntematon		
Viite			
Rapukuolemat lähivesissä			
Kyllä			
Yläpuoliset vedet			
Suopohjaisia lampia, ei tiettävästi rapuja.			
Alapuoliset vedet			
Rääkkiä, jossa hyvin vähän rapuja.			
Tietolähde			
Lisätietoja			
Psorospermium	Määrittysajankohta	Suorittaja/tietolähde	Muut taudit
Pvm	Määrittäjä/tietolähde		

Veden nimi	Kunta	Vuosi	Vesistötunnus
Koitaajoki	Eno	1971	04.913
Vesistöalue			
Vuoksen vesistöalue			
Kylä tai kalastuskunta			
Pinta-ala			
Rapukuoleman syy			
Rapurutto			
Määrittäjä			
RKTL			
Kentähavainnot			
Ajankohta	Ravustajien määrä	Keskimääräinen rapusaalis	
1971			
Aikaisemmat rapukuolemat	Syy aikaisemmassa kuolemassa		
Viite			
Rapukuolemat lähivesissä			
Yläpuoliset vedet			
Alapuoliset vedet			
Tietolähde			
Pikkarainen 1971			
Lisätietoja			
Psorospermium	Määrittysajankohta	Suorittaja/tietolähde	Muut taudit
Pvm	Määrittäjä/tietolähde		

Veden nimi	Kunta	Vuosi	Vesistötunnus
Koivujärvi	Kannonkoski	1992	14.441.1.019
Vesistöalue			
Kylä tai kalastuskunta			
Vuoskosken kk			
Pinta-ala			
77			
Rapukuoleman syy			
Ei havaittu rapujen massakuolemaa.			
Määrittäjä			
Kentähavainnot			
Ajankohta	Ravustajien määrä	Keskimääräinen rapusaalis	
Aikaisemmat rapukuolemat	Syy aikaisemmassa kuolemassa		
Viite			
Rapukuolemat lähivesissä			
Yläpuoliset vedet			
Alapuoliset vedet			
Tietolähde			
Lisätietoja			
Psorospermium	Määrittysajankohta	Suorittaja/tietolähde	Muut taudit
Kyllä	9.7.1992	EELA	
Pvm	Määrittäjä/tietolähde		

Veden nimi	Kunta	Vuosi	Vesistötunnus
Koivujärvi	Kiuruvesi	1989	14.753.1.009
Vesistöalue			
Kylä tai kalastuskunta			
Pinta-ala			
			2577
Rapukuoleman syy			
Ei havaittu rapujen massakuolemaa.			
Määrittäjä			
Kentähavainnot			
Ajankohta	Ravustajien määrä	Keskimääräinen rapusaalis	
Aikaisemmat rapukuolemat	Syy aikaisemmassa kuolemassa		
Viite			
Rapukuolemat lähivesissä			
Yläpuoliset vedet			
Alapuoliset vedet			
Tietolähde			
Lisätietoja			
Psorospermium	Määrittysajankohta	Suorittaja/tietolähde	Muut taudit
Kyllä	1989	Henttonen, P. ym 1995	
Pvm	Määrittäjä/tietolähde		

Veden nimi	Kunta	Vuosi	Vesistötunnus
Koivujärvi	Tervo	1968	14.771.1.013
Vesistöalue			
Kymijoen vesistöalue			
Kylä tai kalastuskunta			
Pinta-ala			
			18
Rapukuoleman syy			
Rapurutto			
Määrittäjä			
RKTL			
Kentähavainnot			
Ajankohta	Ravustajien määrä	Keskimääräinen rapusaalis	
1968			
Aikaisemmat rapukuolemat	Syy aikaisemmassa kuolemassa		
Viite			
Rapukuolemat lähivesissä			
Yläpuoliset vedet			
Alapuoliset vedet			
Tietolähde			
Westman 1971			
Lisätietoja			
Psorospermium	Määrittysajankohta	Suorittaja/tietolähde	Muut taudit
Pvm	Määrittäjä/tietolähde		

Veden nimi	Kunta	Vuosi	Vesistötunnus
Kokemäenjoki	Pori	1910	35.111
Vesistöalue			
Kokemäenjoen vesistöalue			
Kylä tai kalastuskunta			
Tyrvää			
Pinta-ala			
Rapukuoleman syy			
Rapurutto			
Määrittäjä			
RKTL			
Kentähavainnot			
Ajankohta	Ravustajien määrä	Keskimääräinen rapusaalis	
1910			
Aikaisemmat rapukuolemat	Syy aikaisemmassa kuolemassa		
1907	Rapurutto		
Viite			
Rapukuolemat lähivesissä			
Yläpuoliset vedet			
Alapuoliset vedet			
Tietolähde			
Metsästys ja Kalastus 1925			
Lisätietoja			
Psorospermium	Määrittysajankohta	Suorittaja/tietolähde	Muut taudit
Pvm	Määrittäjä/tietolähde		

Veden nimi	Kunta	Vuosi	Vesistötunnus
Kolhinselkä Eväjärvi	Kuorevesi	1962	35.723.1.018
Vesistöalue			
Kokemäenjoen vesistöalue			
Kylä tai kalastuskunta			
Pinta-ala			
			883
Rapukuoleman syy			
Rapurutto			
Määrittäjä			
RKTL			
Kentähavainnot			
Ajankohta	Ravustajien määrä	Keskimääräinen rapusaalis	
1962			
Aikaisemmat rapukuolemat	Syy aikaisemmassa kuolemassa		
Viite			
Rapukuolemat lähivesissä			
Yläpuoliset vedet			
Alapuoliset vedet			
Tietolähde			
Raputiedustelu 1968			
Lisätietoja			
Psorospermium	Määrittäjäajankohta	Suorittaja/tietolähde	Muut taudit
Pvm	Määrittäjä/tietolähde		

Veden nimi	Kunta	Vuosi	Vesistötunnus
Kolhonjoki	Viippula	1928	35.62
Vesistöalue			
Kokemäenjoen vesistöalue			
Kylä tai kalastuskunta			
Pinta-ala			
Rapukuoleman syy			
Rapurutto			
Määrittäjä			
RKTL			
Kentähavainnot			
Ajankohta	Ravustajien määrä	Keskimääräinen rapusaalis	
1928			
Aikaisemmat rapukuolemat	Syy aikaisemmassa kuolemassa		
Viite			
Rapukuolemat lähivesissä			
Yläpuoliset vedet			
Alapuoliset vedet			
Tietolähde			
FTF 1928, SKL 1928			
Lisätietoja			
Psorospermium	Määrittäjäajankohta	Suorittaja/tietolähde	Muut taudit
Pvm	Määrittäjä/tietolähde		

Veden nimi	Kunta	Vuosi	Vesistötunnus
Kolima	Pihtipudas	1970	14.472.1.001
Vesistöalue			
Kymijoen vesistöalue			
Kylä tai kalastuskunta			
Pinta-ala			
			10131
Rapukuoleman syy			
Rapurutto			
Määrittäjä			
RKTL			
Kentähavainnot			
Ajankohta	Ravustajien määrä	Keskimääräinen rapusaalis	
1970			
Aikaisemmat rapukuolemat	Syy aikaisemmassa kuolemassa		
Viite			
Rapukuolemat lähivesissä			
Yläpuoliset vedet			
Alapuoliset vedet			
Tietolähde			
Westman 1971			
Lisätietoja			
Psorospermium	Määrittäjäajankohta	Suorittaja/tietolähde	Muut taudit
Pvm	Määrittäjä/tietolähde		

Veden nimi	Kunta	Vuosi	Vesistötunnus
Koljonvirta	Iisalmi	1960	04.531
Vesistöalue			
Vuoksen vesistöalue			
Kylä tai kalastuskunta			
Pinta-ala			
Rapukuoleman syy			
Rapurutto			
Määrittäjä			
RKTL			
Kentähavainnot			
Ajankohta	Ravustajien määrä	Keskimääräinen rapusaalis	
1960			
Aikaisemmat rapukuolemat	Syy aikaisemmassa kuolemassa		
Viite			
Rapukuolemat lähivesissä			
Yläpuoliset vedet			
Alapuoliset vedet			
Tietolähde			
Raputiedustelu 1968			
Lisätietoja			
Psorospermium	Määrittäjäajankohta	Suorittaja/tietolähde	Muut taudit
Pvm	Määrittäjä/tietolähde		

Veden nimi	Kunta	Vuosi	Vesistötunnus
Kolkonjoki	Joroinen	1925	04.241
Vesistöalue			
Vuoksen vesistöalue			
Kylä tai kalastuskunta			
Pinta-ala			
Rapukuoleman syy			
Rapurutto			
Määrittäjä			
RKTL			
Kentähavainnot			
Ajankohta	Ravustajien määrä	Keskimääräinen rapusaalis	
1925			
Aikaisemmat rapukuolemat	Syy aikaisemmassa kuolemassa		
Viite			
Rapukuolemat lähivesissä			
Yläpuoliset vedet			
Alapuoliset vedet			
Tietolähde			
Brofeldt 1928			
Lisätietoja			
Psorospermium	Määrittysajankohta	Suorittaja/tietolähde	Muut taudit
Pvm	Määrittäjä/tietolähde		

Veden nimi	Kunta	Vuosi	Vesistötunnus
Kolkonjärvi	Rantasalmi		04.242.1.001
Vesistöalue			
Kylä tai kalastuskunta			
Kolkonjärven ka.			
Pinta-ala			
			1880
Rapukuoleman syy			
Tuntematon			
Määrittäjä			
Kirjallisuus			
Kentähavainnot			
Ajankohta	Ravustajien määrä	Keskimääräinen rapusaalis	
Aikaisemmat rapukuolemat	Syy aikaisemmassa kuolemassa		
Viite			
Rapukuolemat lähivesissä			
Yläpuoliset vedet			
Alapuoliset vedet			
Tietolähde			
Jussila, J., Hyytinen, L., Lahti, E. & Pulkkinen, V. 1990			
Lisätietoja			
Psorospermium	Määrittysajankohta	Suorittaja/tietolähde	Muut taudit
Pvm	Määrittäjä/tietolähde		

Veden nimi	Kunta	Vuosi	Vesistötunnus
Kolmanjoki	Joroinen	1968	04.213
Vesistöalue			
Kylä tai kalastuskunta			
Joroisten ka.			
Pinta-ala			
Rapukuoleman syy			
Ympäristön muutos, ruoppaus			
Määrittäjä			
Kirjallisuus			
Kentähavainnot			
Rapukuoleman aiheuttanut ruoppaus			
Ajankohta	Ravustajien määrä	Keskimääräinen rapusaalis	
1968			
Aikaisemmat rapukuolemat	Syy aikaisemmassa kuolemassa		
Vuonna 1925	Rapurutto		
Viite			
Brofeldt 1928			
Rapukuolemat lähivesissä			
Yläpuoliset vedet			
Alapuoliset vedet			
Tietolähde			
Jussila, J., Hyytinen, L., Lahti, E. & Pulkkinen, V. 1990			
Lisätietoja			
Psorospermium	Määrittäjäajankohta	Suorittaja/tietolähde	Muut taudit
Pvm	Määrittäjä/tietolähde		

Veden nimi	Kunta	Vuosi	Vesistötunnus
Kolmikanta	Outokumpu	1988	04.726.1.006
Vesistöalue			
Kylä tai kalastuskunta			
Pinta-ala			
			130
Rapukuoleman syy			
Tuntematon			
Määrittäjä			
Tiedonanto			
Kentähavainnot			
Ajankohta	Ravustajien määrä	Keskimääräinen rapusaalis	
1988			
Aikaisemmat rapukuolemat	Syy aikaisemmassa kuolemassa		
Viite			
Rapukuolemat lähivesissä			
Yläpuoliset vedet			
Alapuoliset vedet			
Tietolähde			
Pohjois-Karjalan TE-keskus			
Lisätietoja			
Psorospermium	Määrittysajankohta	Suorittaja/tietolähde	Muut taudit
Pvm	Määrittäjä/tietolähde		

Veden nimi	Kunta	Vuosi	Vesistötunnus
Kolponen	Savonlinna	1970	04.297.1.001
Vesistöalue			
Ylä-Enoveden vesistöalue			
Kylä tai kalastuskunta			
Sääminginsalon ka.			
Pinta-ala			
			282
Rapukuoleman syy			
Rapurutto			
Määrittäjä			
Kirjallisuus			
Kentähavainnot			
Ajankohta	Ravustajien määrä	Keskimääräinen rapusaalis	
1970			
Aikaisemmat rapukuolemat	Syy aikaisemmassa kuolemassa		
Viite			
Rapukuolemat lähivesissä			
Yläpuoliset vedet			
Alapuoliset vedet			
Tietolähde			
Jussila, J., Hyytinen, L., Lahti, E. & Pulkkinen, V. 1990			
Lisätietoja			
Psorospermium	Määrittysajankohta	Suorittaja/tietolähde	Muut taudit
Pvm	Määrittäjä/tietolähde		

Veden nimi	Kunta	Vuosi	Vesistötunnus
Kolvonjoki	Kerimäki	1970	04.297
Vesistöalue			
Kylä tai kalastuskunta			
Sääminginsalon ka.			
Pinta-ala			
Rapukuoleman syy			
Rapurutto			
Määrittäjä			
Kirjallisuus			
Kentähavainnot			
Ajankohta	Ravustajien määrä	Keskimääräinen rapusaalis	
1970			
Aikaisemmat rapukuolemat	Syy aikaisemmassa kuolemassa		
Viite			
Rapukuolemat lähivesissä			
Yläpuoliset vedet			
Alapuoliset vedet			
Tietolähde			
Jussila, J., Hyytinen, L., Lahti, E. & Pulkkinen, V. 1990			
Lisätietoja			
Psorospermium	Määrittysajankohta	Suorittaja/tietolähde	Muut taudit
Pvm	Määrittäjä/tietolähde		

Veden nimi	Kunta	Vuosi	Vesistötunnus
Komujoki	Viitasaari	1992	14.437
Vesistöalue			
Keiteleen pohjoisosan alue			
Kylä tai kalastuskunta			
Keihärinkosken kk			
Pinta-ala			
Rapukuoleman syy			
Ei havaittu rapujen massakuolemaa.			
Määrittäjä			
Kentähavainnot			
Ajankohta	Ravustajien määrä	Keskimääräinen rapusaalis	
Aikaisemmat rapukuolemat	Syy aikaisemmassa kuolemassa		
Viite			
Rapukuolemat lähivesissä			
Yläpuoliset vedet			
Alapuoliset vedet			
Tietolähde			
Lisätietoja			
Psorospermium	Määrittysajankohta	Suorittaja/tietolähde	Muut taudit
Kyllä	2.7.1992	EELA	
Pvm	Määrittäjä/tietolähde		

Veden nimi	Kunta	Vuosi	Vesistötunnus
Komujärvi	Viitasaari	1992	14.437.1.004
Vesistöalue			
Kylä tai kalastuskunta			
Keihärinkosken kk			
Pinta-ala			
			187
Rapukuoleman syy			
Ei havaittu rapujen massakuolemaa.			
Määrittäjä			
Kentähavainnot			
Ajankohta	Ravustajien määrä	Keskimääräinen rapusaalis	
Aikaisemmat rapukuolemat	Syy aikaisemmassa kuolemassa		
Viite			
Rapukuolemat lähivesissä			
Yläpuoliset vedet			
Alapuoliset vedet			
Tietolähde			
Lisätietoja			
Psorospermium	Määrittäjäajankohta	Suorittaja/tietolähde	Muut taudit
Kyllä	2.7.1992	EELA	
Pvm	Määrittäjä/tietolähde		

Veden nimi	Kunta	Vuosi	Vesistötunnus
Konaanjärvi	Hauho	1998	35.773.1.003
Vesistöalue			
Kylä tai kalastuskunta			
Pinta-ala			
			102
Rapukuoleman syy			
Rapurutto			
Määrittäjä			
Tiedonanto			
Kentähavainnot			
Ajankohta	Ravustajien määrä	Keskimääräinen rapusaalis	
1998			
Aikaisemmat rapukuolemat	Syy aikaisemmassa kuolemassa		
Vuonna 1965	Rapurutto		
Viite			
Raputiedustelu 1968			
Rapukuolemat lähivesissä			
Yläpuoliset vedet			
Alapuoliset vedet			
Tietolähde			
Hämeen TE-keskus			
Lisätietoja			
Psorospermium	Määrittysajankohta	Suorittaja/tietolähde	Muut taudit
Pvm	Määrittäjä/tietolähde		

Veden nimi	Kunta	Vuosi	Vesistötunnus
Konnevesi	Konnevesi	1932	14.711.1.001
Vesistöalue			
Kymijoen vesistöalue			
Kylä tai kalastuskunta			
Pinta-ala			
			18693
Rapukuoleman syy			
Rapurutto			
Määrittäjä			
RKTL			
Kentähavainnot			
Ajankohta	Ravustajien määrä	Keskimääräinen rapusaalis	
1932-35			
Aikaisemmat rapukuolemat	Syy aikaisemmassa kuolemassa		
Viite			
Rapukuolemat lähivesissä			
Yläpuoliset vedet			
Alapuoliset vedet			
Tietolähde			
Raputiedustelu 1968			
Lisätietoja			
Psorospermium	Määrittysajankohta	Suorittaja/tietolähde	Muut taudit
Pvm	Määrittäjä/tietolähde		

Veden nimi	Kunta	Vuosi	Vesistötunnus
Koros	Tervo	1989	14.773.1.005
Vesistöalue			
Kylä tai kalastuskunta			
Pinta-ala			
			132
Rapukuoleman syy			
Epäilty syy rapurutto			
Määrittäjä			
EELA			
Kentähavainnot			
Ajankohta	Ravustajien määrä	Keskimääräinen rapusaalis	
7.8.1989			
Aikaisemmat rapukuolemat	Syy aikaisemmassa kuolemassa		
Viite			
Rapukuolemat lähivesissä			
Yläpuoliset vedet			
Alapuoliset vedet			
Tietolähde			
Lisätietoja			
Psorospermium	Määrittysajankohta	Suorittaja/tietolähde	Muut taudit
Pvm	Määrittäjä/tietolähde		

Veden nimi	Kunta	Vuosi	Vesistötunnus
Korosjoki	Tervo	1989	14.773
Vesistöalue			
Kylä tai kalastuskunta			
Pinta-ala			
Rapukuoleman syy			
Rapurutto			
Määrittäjä			
EELA			
Kentähavainnot			
Vesistöstä löytynyt runsaasti kuolleita rapuja.			
Ajankohta	Ravustajien määrä	Keskimääräinen rapusaalis	
21.7.1989			
Aikaisemmat rapukuolemat	Syy aikaisemmassa kuolemassa		
Viite			
Rapukuolemat lähivesissä			
Yläpuoliset vedet			
Alapuoliset vedet			
Tietolähde			
Lisätietoja			
Psorospermium	Määrittysajankohta	Suorittaja/tietolähde	Muut taudit
Kyllä	1989	Henttonen, P. ym 1995	
Pvm	Määrittäjä/tietolähde		

Veden nimi	Kunta	Vuosi	Vesistötunnus
Korpijoki	Pudasjärvi	1988	61.442
Vesistöalue			
Iijoen vesistöalue			
Kylä tai kalastuskunta			
Jongun kalastuskunta			
Pinta-ala			
Rapukuoleman syy			
Rapurutto			
Määrittäjä			
EELA			
Kentähavainnot			
Keväällä havaittu rantavedessä normaalia enemmän kuolleita rapuja. Kesällä havaittiin myös runsaasti kuolleita rapuja. 28.6.1988 ravut pyrkivät rannalle.			
Ajankohta	Ravustajien määrä	Keskimääräinen rapusaalis	
alkukesä 1986	Kymmeniä ravustajia	Kymmeniä tuhansia	
Aikaisemmat rapukuolemat	Syy aikaisemmassa kuolemassa		
Viite			
Rapukuolemat lähivesissä			
Yläpuoliset vedet			
Korpijoki, Pankarin yläpuoli (kalastuskunnan alueella), hyvä rapukanta.			
Alapuoliset vedet			
Jongunjärvi, rapuja vähän.			
Tietolähde			
Lisätietoja			
Ei kalakuolemia, eikä muutoksia veden laadussa.			
Psorospermium	Määrittysajankohta	Suorittaja/tietolähde	Muut taudit
Pvm	Määrittäjä/tietolähde		

Veden nimi	Kunta	Vuosi	Vesistötunnus
Korpijärvi	Mikkelin mlk	1968	04.156.1.008
Vesistöalue			
Vuoksen vesistöalue			
Kylä tai kalastuskunta			
Pinta-ala			
			74
Rapukuoleman syy			
Rapurutto			
Määrittäjä			
RKTL			
Kentähavainnot			
Ajankohta	Ravustajien määrä	Keskimääräinen rapusaalis	
1968			
Aikaisemmat rapukuolemat	Syy aikaisemmassa kuolemassa		
Viite			
Rapukuolemat lähivesissä			
Yläpuoliset vedet			
Alapuoliset vedet			
Tietolähde			
Raputiedustelu 1968			
Lisätietoja			
Psorospermium	Määrittäjäajankohta	Suorittaja/tietolähde	Muut taudit
Pvm	Määrittäjä/tietolähde		

Veden nimi	Kunta	Vuosi	Vesistötunnus
Korpijärvi	Mäntyharju	1999	04.143.1.001
Vesistöalue			
Kylä tai kalastuskunta			
Korpijärven ka.			
Pinta-ala			
3092			
Rapukuoleman syy			
Rapurutto			
Määrittäjä			
EELA			
Kentähavainnot			
Ajankohta	Ravustajien määrä	Keskimääräinen rapusaalis	
19.5.1999			
Aikaisemmat rapukuolemat	Syy aikaisemmassa kuolemassa		
Viite			
Rapukuolemat lähivesissä			
Yläpuoliset vedet			
Alapuoliset vedet			
Tietolähde			
Lisätietoja			
Psorospermium	Määrittysajankohta	Suorittaja/tietolähde	Muut taudit
Kyllä	1989	EELA ja RKTL	Fusarium sp.
Pvm	Määrittäjä/tietolähde		
19.5.1999	EELA		

Veden nimi	Kunta	Vuosi	Vesistötunnus
Korpijärvi	Uukuniemi	1959	04.391.1.031
Vesistöalue			
Vuoksen vesistöalue			
Kylä tai kalastuskunta			
Pinta-ala			
			220
Rapukuoleman syy			
Rapurutto			
Määrittäjä			
RKTL			
Kentähavainnot			
Ajankohta	Ravustajien määrä	Keskimääräinen rapusaalis	
1959			
Aikaisemmat rapukuolemat	Syy aikaisemmassa kuolemassa		
Viite			
Rapukuolemat lähivesissä			
Yläpuoliset vedet			
Alapuoliset vedet			
Tietolähde			
Pitkänen 1961			
Lisätietoja			
Psorospermium	Määrittysajankohta	Suorittaja/tietolähde	Muut taudit
Pvm	Määrittäjä/tietolähde		

Veden nimi	Kunta	Vuosi	Vesistötunnus
Korpilahdenjoki	Korpilahti	1936	14.221
Vesistöalue			
Kymijoen vesistöalue			
Kylä tai kalastuskunta			
Pinta-ala			
Rapukuoleman syy			
Rapurutto			
Määrittäjä			
RKTL			
Kentähavainnot			
Ajankohta	Ravustajien määrä	Keskimääräinen rapusaalis	
1936			
Aikaisemmat rapukuolemat	Syy aikaisemmassa kuolemassa		
Viite			
Rapukuolemat lähivesissä			
Yläpuoliset vedet			
Alapuoliset vedet			
Tietolähde			
Saari 1955			
Lisätietoja			
Psorospermium	Määrittysajankohta	Suorittaja/tietolähde	Muut taudit
Pvm	Määrittäjä/tietolähde		

Veden nimi	Kunta	Vuosi	Vesistötunnus
Korpo träsket	Korppoo	1998	92.310.1.004
Vesistöalue			
Kylä tai kalastuskunta			
Pinta-ala			
			37
Rapukuoleman syy			
Ei havaittu rapujen massakuolemaa.			
Määrittäjä			
Kentähavainnot			
Istutuksiin liittyvä tutkimus			
Ajankohta	Ravustajien määrä	Keskimääräinen rapusaalis	
Aikaisemmat rapukuolemat	Syy aikaisemmassa kuolemassa		
Viite			
Rapukuolemat lähivesissä			
Yläpuoliset vedet			
Alapuoliset vedet			
Tietolähde			
Lisätietoja			
Psorospermium	Määrittysajankohta	Suorittaja/tietolähde	Muut taudit
Kyllä	22.7.1998	EELA	
Pvm	Määrittäjä/tietolähde		

Veden nimi	Kunta	Vuosi	Vesistötunnus
Korppinen	Pielavesi	1986	14.746.1.006
Vesistöalue			
Kylä tai kalastuskunta			
Pinta-ala			
			104
Rapukuoleman syy			
Ei havaittu rapujen massakuolemaa.			
Määrittäjä			
Kentähavainnot			
Ajankohta	Ravustajien määrä	Keskimääräinen rapusaalis	
Aikaisemmat rapukuolemat	Syy aikaisemmassa kuolemassa		
Viite			
Rapukuolemat lähivesissä			
Yläpuoliset vedet			
Alapuoliset vedet			
Tietolähde			
Lisätietoja			
Psorospermium	Määrittäjäajankohta	Suorittaja/tietolähde	Muut taudit
Kyllä	21.7.1986	RKTL	
Pvm	Määrittäjä/tietolähde		

Veden nimi	Kunta	Vuosi	Vesistötunnus
Kortelampi	Savonlinna		04.121.1.307
Vesistöalue			
Kylä tai kalastuskunta			
Haukiveden ka.			
Pinta-ala			
Rapukuoleman syy			
Tuntematon			
Määrittäjä			
Kirjallisuus			
Kentähavainnot			
Ajankohta	Ravustajien määrä	Keskimääräinen rapusaalis	
Aikaisemmat rapukuolemat	Syy aikaisemmassa kuolemassa		
Viite			
Rapukuolemat lähivesissä			
Yläpuoliset vedet			
Alapuoliset vedet			
Tietolähde			
Jussila, J., Hyytinen, L., Lahti, E. & Pulkkinen, V. 1990			
Lisätietoja			
Psorospermium	Määrittäjäajankohta	Suorittaja/tietolähde	Muut taudit
Pvm	Määrittäjä/tietolähde		

Veden nimi	Kunta	Vuosi	Vesistötunnus
Koskenkylänjoki	Pernaja	1968	16.001
Vesistöalue			
Koskenkylänjoen vesistöalue			
Kylä tai kalastuskunta			
Pinta-ala			
Rapukuoleman syy			
Rapurutto			
Määrittäjä			
RKTL			
Kentähavainnot			
Ajankohta	Ravustajien määrä	Keskimääräinen rapusaalis	
1968			
Aikaisemmat rapukuolemat	Syy aikaisemmassa kuolemassa		
Viite			
Rapukuolemat lähivesissä			
Yläpuoliset vedet			
Alapuoliset vedet			
Tietolähde			
Westman 1971, Raputiedustelu 1968			
Lisätietoja			
Psorospermium	Määrittysajankohta	Suorittaja/tietolähde	Muut taudit
Pvm	Määrittäjä/tietolähde		

Veden nimi	Kunta	Vuosi	Vesistötunnus
Koskio	Pertunmaa	1979	14.175.1.001
Vesistöalue			
Kylä tai kalastuskunta			
Mäntyharjun ka.			
Pinta-ala			
			249
Rapukuoleman syy			
Rapurutto			
Määrittäjä			
Kirjallisuus			
Kentähavainnot			
Ajankohta	Ravustajien määrä	Keskimääräinen rapusaalis	
1979			
Aikaisemmat rapukuolemat	Syy aikaisemmassa kuolemassa		
Vuonna 1959	Rapurutto		
Viite			
Raputiedustelu 1968			
Rapukuolemat lähivesissä			
Yläpuoliset vedet			
Alapuoliset vedet			
Tietolähde			
Jussila, J., Hyytinen, L., Lahti, E. & Pulkkinen, V. 1990			
Lisätietoja			
Psorospermium	Määrittysajankohta	Suorittaja/tietolähde	Muut taudit
Pvm	Määrittäjä/tietolähde		

Veden nimi	Kunta	Vuosi	Vesistötunnus
Kostamonjoki	Joutsa	1992	14.838
Vesistöalue			
Kostamonjoen va			
Kylä tai kalastuskunta			
Puttolan kk			
Pinta-ala			
Rapukuoleman syy			
Ei havaittu rapujen massakuolemaa.			
Määrittäjä			
Kentähavainnot			
Ajankohta	Ravustajien määrä	Keskimääräinen rapusaalis	
Aikaisemmat rapukuolemat	Syy aikaisemmassa kuolemassa		
Viite			
Rapukuolemat lähivesissä			
Yläpuoliset vedet			
Alapuoliset vedet			
Tietolähde			
Lisätietoja			
Psorospermium	Määrittysajankohta	Suorittaja/tietolähde	Muut taudit
Kyllä	23.7.1992	EELA	
Pvm	Määrittäjä/tietolähde		

Veden nimi	Kunta	Vuosi	Vesistötunnus
Kotajärvi	Kaavi	1969	04.735.1.001
Vesistöalue			
Vuoksen vesistöalue			
Kylä tai kalastuskunta			
Pinta-ala			
			83
Rapukuoleman syy			
Rapurutto			
Määrittäjä			
RKTL			
Kentähavainnot			
Ajankohta	Ravustajien määrä	Keskimääräinen rapusaalis	
1969			
Aikaisemmat rapukuolemat	Syy aikaisemmassa kuolemassa		
Viite			
Rapukuolemat lähivesissä			
Yläpuoliset vedet			
Alapuoliset vedet			
Tietolähde			
Westman 1971			
Lisätietoja			
Psorospermium	Määrittysajankohta	Suorittaja/tietolähde	Muut taudit
Kyllä	1969	Kuopion Yo (Henttonen Paula)	
Pvm	Määrittäjä/tietolähde		

Veden nimi	Kunta	Vuosi	Vesistötunnus
Kotajärvi	Kuhmoinen	1927	14.262.1.010
Vesistöalue			
Kymijoen vesistöalue			
Kylä tai kalastuskunta			
Pinta-ala			
22			
Rapukuoleman syy			
Rapurutto			
Määrittäjä			
RKTL			
Kentähavainnot			
Ajankohta	Ravustajien määrä	Keskimääräinen rapusaalis	
1927			
Aikaisemmat rapukuolemat	Syy aikaisemmassa kuolemassa		
Viite			
Rapukuolemat lähivesissä			
Yläpuoliset vedet			
Alapuoliset vedet			
Tietolähde			
SKL 1927, Brofeldt 1928			
Lisätietoja			
Psorospermium	Määrittäjäajankohta	Suorittaja/tietolähde	Muut taudit
Pvm	Määrittäjä/tietolähde		

Veden nimi	Kunta	Vuosi	Vesistötunnus
Kotijärvi	Miehikkälä	1982	11.003.1.001
Vesistöalue			
Virojoen vesistöalue			
Kylä tai kalastuskunta			
Miehikkälä n:o 9 kalastuskunta			
Pinta-ala			
			97
Rapukuoleman syy			
Epäilty syy rapurutto			
Määrittäjä			
Tiedonanto			
Kentähavainnot			
Ajankohta	Ravustajien määrä	Keskimääräinen rapusaalis	
1982-83			
Aikaisemmat rapukuolemat	Syy aikaisemmassa kuolemassa		
Vuonna 1965, 1966 - 1968	Epäilty syy rapurutto		
Viite			
Westman ym. (1973)			
Rapukuolemat lähivesissä			
Yläpuoliset vedet			
Alapuoliset vedet			
Tietolähde			
Kymen kalastuspiirin kalastustoimisto (A. Niemi)			
Lisätietoja			
Psorospermium	Määrittysajankohta	Suorittaja/tietolähde	Muut taudit
Pvm	Määrittäjä/tietolähde		

Veden nimi	Kunta	Vuosi	Vesistötunnus
Kotilampi	Ristiina	1966	04.112.1.169
Vesistöalue			
Vuoksen vesistöalue			
Kylä tai kalastuskunta			
Pinta-ala			
			46
Rapukuoleman syy			
Rapurutto			
Määrittäjä			
RKTL			
Kentähavainnot			
Ajankohta	Ravustajien määrä	Keskimääräinen rapusaalis	
1966			
Aikaisemmat rapukuolemat	Syy aikaisemmassa kuolemassa		
Viite			
Rapukuolemat lähivesissä			
Yläpuoliset vedet			
Alapuoliset vedet			
Tietolähde			
SKL 1966a, Pitkänen 1967			
Lisätietoja			
Psorospermium	Määrittysajankohta	Suorittaja/tietolähde	Muut taudit
Pvm	Määrittäjä/tietolähde		

Veden nimi	Kunta	Vuosi	Vesistötunnus
Kotilampi	Savonlinna	1970	04.121.1.211
Vesistöalue			
Kylä tai kalastuskunta			
Pihlajaveden ka.			
Pinta-ala			
			35
Rapukuoleman syy			
Rapurutto			
Määrittäjä			
Kirjallisuus			
Kentähavainnot			
Ajankohta	Ravustajien määrä	Keskimääräinen rapusaalis	
1970			
Aikaisemmat rapukuolemat	Syy aikaisemmassa kuolemassa		
Viite			
Rapukuolemat lähivesissä			
Yläpuoliset vedet			
Alapuoliset vedet			
Tietolähde			
Jussila, J., Hyytinen, L., Lahti, E. & Pulkkinen, V. 1990			
Lisätietoja			
Psorospermium	Määrittäjäajankohta	Suorittaja/tietolähde	Muut taudit
Pvm	Määrittäjä/tietolähde		

Veden nimi	Kunta	Vuosi	Vesistötunnus
Kotkajärvi	Kalvola		35.285.1.003
Vesistöalue			
Kokemäenjoen vesistöalue			
Kylä tai kalastuskunta			
Pinta-ala			
			284
Rapukuoleman syy			
Rapurutto			
Määrittäjä			
RKTL			
Kentähavainnot			
Ajankohta	Ravustajien määrä	Keskimääräinen rapusaalis	
Aikaisemmat rapukuolemat	Syy aikaisemmassa kuolemassa		
Viite			
Rapukuolemat lähivesissä			
Yläpuoliset vedet			
Alapuoliset vedet			
Tietolähde			
Pitkänen 1961			
Lisätietoja			
Psorospermium	Määrittysajankohta	Suorittaja/tietolähde	Muut taudit
Pvm	Määrittäjä/tietolähde		

Veden nimi	Kunta	Vuosi	Vesistötunnus
Kotkajärvi	Kalvola	1915	35.285.1.003
Vesistöalue			
Kokemäenjoen vesistöalue			
Kylä tai kalastuskunta			
Pinta-ala			
			284
Rapukuoleman syy			
Rapurutto			
Määrittäjä			
RKTL			
Kentähavainnot			
Ajankohta	Ravustajien määrä	Keskimääräinen rapusaalis	
1915			
Aikaisemmat rapukuolemat	Syy aikaisemmassa kuolemassa		
Viite			
Rapukuolemat lähivesissä			
Yläpuoliset vedet			
Alapuoliset vedet			
Tietolähde			
Mäenpää 1972			
Lisätietoja			
Psorospermium	Määrittysajankohta	Suorittaja/tietolähde	Muut taudit
Pvm	Määrittäjä/tietolähde		

Veden nimi	Kunta	Vuosi	Vesistötunnus
Kotkanjärvi	Rantasalmi	1998	04.212.1.002
Vesistöalue			
Kylä tai kalastuskunta			
Pinta-ala			
			132
Rapukuoleman syy			
Rapurutto			
Määrittäjä			
EELA			
Kentähavainnot			
Järvessä havaittu paljon kuolleita rapuja. Ravut ovat kuolleet myös sumppuihin ja mertoihin.			
Ajankohta	Ravustajien määrä	Keskimääräinen rapusaalis	
17.8.2000			
Aikaisemmat rapukuolemat	Syy aikaisemmassa kuolemassa		
Viite			
Rapukuolemat lähivesissä			
Yläpuoliset vedet			
Alapuoliset vedet			
Tietolähde			
Lisätietoja			
Psorospermium	Määrittysajankohta	Suorittaja/tietolähde	Muut taudit
Pvm	Määrittäjä/tietolähde		

Veden nimi	Kunta	Vuosi	Vesistötunnus
Kotkajärvi	Joroinen		04.211.1.113
Vesistöalue			
Vuoksen vesistöalue			
Kylä tai kalastuskunta			
Pinta-ala			
20			
Rapukuoleman syy			
Rapurutto			
Määrittäjä			
RKTL			
Kentähavainnot			
Ajankohta	Ravustajien määrä	Keskimääräinen rapusaalis	
Aikaisemmat rapukuolemat	Syy aikaisemmassa kuolemassa		
Viite			
Rapukuolemat lähivesissä			
Yläpuoliset vedet			
Alapuoliset vedet			
Tietolähde			
Grotefelt 1971			
Lisätietoja			
Psorospermium	Määrittysajankohta	Suorittaja/tietolähde	Muut taudit
Pvm	Määrittäjä/tietolähde		

Veden nimi	Kunta	Vuosi	Vesistötunnus
Kotkijärvi	Hauho	1968	35.774.1.005
Vesistöalue			
Kokemäenjoen vesistöalue			
Kylä tai kalastuskunta			
Pinta-ala			
			82
Rapukuoleman syy			
Rapurutto			
Määrittäjä			
RKTL			
Kentähavainnot			
Ajankohta	Ravustajien määrä	Keskimääräinen rapusaalis	
1968			
Aikaisemmat rapukuolemat	Syy aikaisemmassa kuolemassa		
Viite			
Rapukuolemat lähivesissä			
Yläpuoliset vedet			
Alapuoliset vedet			
Tietolähde			
Kanth 1971			
Lisätietoja			
Psorospermium	Määrittysajankohta	Suorittaja/tietolähde	Muut taudit
Pvm	Määrittäjä/tietolähde		

Veden nimi	Kunta	Vuosi	Vesistötunnus
Koukjärvi	Askola	1962	17.005.1.007
Vesistöalue			
Ilolanjoen vesistöalue			
Kylä tai kalastuskunta			
Pinta-ala			
68			
Rapukuoleman syy			
Rapurutto			
Määrittäjä			
RKTL			
Kentähavainnot			
Ajankohta	Ravustajien määrä	Keskimääräinen rapusaalis	
1962			
Aikaisemmat rapukuolemat	Syy aikaisemmassa kuolemassa		
Viite			
Rapukuolemat lähivesissä			
Yläpuoliset vedet			
Alapuoliset vedet			
Tietolähde			
Raputiedustelu 1968			
Lisätietoja			
Psorospermium	Määrittysajankohta	Suorittaja/tietolähde	Muut taudit
Pvm	Määrittäjä/tietolähde		

Veden nimi	Kunta	Vuosi	Vesistötunnus
Kourajoki	Huittinen	1946	35.951
Vesistöalue			
Kokemäenjoen vesistöalue			
Kylä tai kalastuskunta			
Pinta-ala			
Rapukuoleman syy			
Rapurutto			
Määrittäjä			
RKTL			
Kentähavainnot			
Ajankohta	Ravustajien määrä	Keskimääräinen rapusaalis	
1946			
Aikaisemmat rapukuolemat	Syy aikaisemmassa kuolemassa		
Viite			
Rapukuolemat lähivesissä			
Yläpuoliset vedet			
Alapuoliset vedet			
Tietolähde			
Raputiedustelu 1968			
Lisätietoja			
Psorospermium	Määrittysajankohta	Suorittaja/tietolähde	Muut taudit
Pvm	Määrittäjä/tietolähde		

Veden nimi	Kunta	Vuosi	Vesistötunnus
Koutajoki	Keitele	1992	14.732
Vesistöalue			
Kylä tai kalastuskunta			
Pinta-ala			
Rapukuoleman syy			
Rapurutto			
Määrittäjä			
EELA			
Kentähavainnot			
Ajankohta	Ravustajien määrä	Keskimääräinen rapusaalis	
6.7.1992			
Aikaisemmat rapukuolemat	Syy aikaisemmassa kuolemassa		
Viite			
Rapukuolemat lähivesissä			
Yläpuoliset vedet			
Alapuoliset vedet			
Tietolähde			
Lisätietoja			
Psorospermium	Määrittysajankohta	Suorittaja/tietolähde	Muut taudit
Pvm	Määrittäjä/tietolähde		

Veden nimi	Kunta	Vuosi	Vesistötunnus
Koutajärvi	Keitele	1992	14.732.1.001
Vesistöalue			
Kylä tai kalastuskunta			
Pinta-ala			
			980
Rapukuoleman syy			
Rapurutto			
Määrittäjä			
EELA			
Kentähavainnot			
Järvessä havaittu useita kuolleita rapuja.			
Ajankohta	Ravustajien määrä	Keskimääräinen rapusaalis	
5.6.1992			
Aikaisemmat rapukuolemat	Syy aikaisemmassa kuolemassa		
Viite			
Rapukuolemat lähivesissä			
Yläpuoliset vedet			
Alapuoliset vedet			
Tietolähde			
Lisätietoja			
Psorospermium	Määrittysajankohta	Suorittaja/tietolähde	Muut taudit
Kyllä	19.7.1991	EELA ja Henttonen, P. ym. 1995	
Pvm	Määrittäjä/tietolähde		

Veden nimi	Kunta	Vuosi	Vesistötunnus
Kouvalanjärvi	Luopioinen	1989	35.715.1.004
Vesistöalue			
Kylä tai kalastuskunta			
Pinta-ala			
			65
Rapukuoleman syy			
Ei havaittu rapujen massakuolemaa.			
Määrittäjä			
Kentähavainnot			
Ajankohta	Ravustajien määrä	Keskimääräinen rapusaalis	
Aikaisemmat rapukuolemat	Syy aikaisemmassa kuolemassa		
Viite			
Rapukuolemat lähivesissä			
Yläpuoliset vedet			
Alapuoliset vedet			
Tietolähde			
Lisätietoja			
Psorospermium	Määrittysajankohta	Suorittaja/tietolähde	Muut taudit
Kyllä	1989	Kirjavainen, J. 1990	
Pvm	Määrittäjä/tietolähde		

Veden nimi	Kunta	Vuosi	Vesistötunnus
Kovelanjärvi	Nummi-Pusula	1958	23.071.1.002
Vesistöalue			
Karjaanjoen vesistöalue			
Kylä tai kalastuskunta			
Pinta-ala			
			68
Rapukuoleman syy			
Rapurutto			
Määrittäjä			
RKTL			
Kentähavainnot			
Ajankohta	Ravustajien määrä	Keskimääräinen rapusaalis	
1958			
Aikaisemmat rapukuolemat	Syy aikaisemmassa kuolemassa		
Viite			
Rapukuolemat lähivesissä			
Yläpuoliset vedet			
Alapuoliset vedet			
Tietolähde			
Haarla 1972			
Lisätietoja			
Psorospermium	Määrittysajankohta	Suorittaja/tietolähde	Muut taudit
Pvm	Määrittäjä/tietolähde		

Veden nimi	Kunta	Vuosi	Vesistötunnus
Kruunupyynjoki	Kruunupyys	1992	48.001
Vesistöalue			
Kylä tai kalastuskunta			
Pinta-ala			
Rapukuoleman syy			
Rapurutto			
Määrittäjä			
EELA			
Kentähavainnot			
Vuonna 1962 ravut kuolivat Kruunupyyn kirkonkylän ja Kruunupyynjoen väliseltä 7 km:n matkalta. Rapurutto lienee levinnyt Perhonjoesta sumppujen mukana. Vuosina 1969-74 rapukuolema levisi kruunupyystä Teerijärvelle. Vuodelta 1992 ei kenttähavaintoja.			
Ajankohta	Ravustajien määrä	Keskimääräinen rapusaalis	
1992			
Aikaisemmat rapukuolemat	Syy aikaisemmassa kuolemassa		
Vuosina 1962, 1969-74	Epäilty syy rapurutto		
Viite			
RKTL, rapukuolemarekisteri			
Rapukuolemat lähivesissä			
Kyllä			
Yläpuoliset vedet			
Teerijärvi: heikko rapukanta.			
Alapuoliset vedet			
Larsmo- ja Ojajärvet, joista ravut kuolleet vuonna 1969.			
Tietolähde			
Lisätietoja			
Psorospermium	Määrittysajankohta	Suorittaja/tietolähde	Muut taudit
Pvm	Määrittäjä/tietolähde		

Veden nimi	Kunta	Vuosi	Vesistötunnus
Kuhajärvi	Savonlinna	1967	04.293.1.003
Vesistöalue			
Vuoksen vesistöalue			
Kylä tai kalastuskunta			
Pinta-ala			
			260
Rapukuoleman syy			
Rapurutto			
Määrittäjä			
RKTL			
Kentähavainnot			
Ajankohta	Ravustajien määrä	Keskimääräinen rapusaalis	
1967			
Aikaisemmat rapukuolemat	Syy aikaisemmassa kuolemassa		
Viite			
Rapukuolemat lähivesissä			
Yläpuoliset vedet			
Alapuoliset vedet			
Tietolähde			
Raputiedustelu 1968			
Lisätietoja			
Psorospermium	Määrittäjäajankohta	Suorittaja/tietolähde	Muut taudit
Pvm	Määrittäjä/tietolähde		

Veden nimi	Kunta	Vuosi	Vesistötunnus
Kuhalampi	Pertunmaa	1968	14.172.1.040
Vesistöalue			
Kylä tai kalastuskunta			
Mäntyharjun ka.			
Pinta-ala			
			13
Rapukuoleman syy			
Rapurutto			
Määrittäjä			
Kirjallisuus			
Kentähavainnot			
Ajankohta	Ravustajien määrä	Keskimääräinen rapusaalis	
1968			
Aikaisemmat rapukuolemat	Syy aikaisemmassa kuolemassa		
Viite			
Rapukuolemat lähivesissä			
Yläpuoliset vedet			
Alapuoliset vedet			
Tietolähde			
Jussila, J., Hyytinen, L., Lahti, E. & Pulkkinen, V. 1990			
Lisätietoja			
Psorospermium	Määrittäjäajankohta	Suorittaja/tietolähde	Muut taudit
Pvm	Määrittäjä/tietolähde		

Veden nimi	Kunta	Vuosi	Vesistötunnus
Kuhmajärvi	Kuhmalahi	1983	35.727.1.002
Vesistöalue			
Längelmäveden vesistöalue			
Kylä tai kalastuskunta			
Pohjankylä			
Pinta-ala			
504			
Rapukuoleman syy			
Rapurutto			
Määrittäjä			
RKTL			
Kentähavainnot			
Ainakin 2 km matkalla runsaasti kuoleita rapuja			
Ajankohta	Ravustajien määrä	Keskimääräinen rapusaalis	
3.7.1983			
Aikaisemmat rapukuolemat	Syy aikaisemmassa kuolemassa		
Vuosina 1910 - 1912	Rapurutto		
Viite			
Pitkänen 1958			
Rapukuolemat lähivesissä			
Yläpuoliset vedet			
Alapuoliset vedet			
Tietolähde			
Lisätietoja			
Kalakuolemia tai muutoksia vedenlaadussa ei ole havaittu. Rutto mahdollisesti levinnyt läheiseen järveen			
Psorospermium	Määrittysajankohta	Suorittaja/tietolähde	Muut taudit
Pvm	Määrittäjä/tietolähde		

Veden nimi	Kunta	Vuosi	Vesistötunnus
Kuivajoki	Kuivaniemi	1968	63.011
Vesistöalue			
Kuivajoen vesistöalue			
Kylä tai kalastuskunta			
Pinta-ala			
Rapukuoleman syy			
Rapurutto			
Määrittäjä			
RKTL			
Kentähavainnot			
Ajankohta	Ravustajien määrä	Keskimääräinen rapusaalis	
1968			
Aikaisemmat rapukuolemat	Syy aikaisemmassa kuolemassa		
Viite			
Rapukuolemat lähivesissä			
Yläpuoliset vedet			
Alapuoliset vedet			
Tietolähde			
Raputiedustelu 1968			
Lisätietoja			
Psorospermium	Määrittäjäajankohta	Suorittaja/tietolähde	Muut taudit
Pvm	Määrittäjä/tietolähde		

Veden nimi	Kunta	Vuosi	Vesistötunnus
Kuivajärvi	Tammela	1928	35.931.1.007
Vesistöalue			
Kokemäenjoen vesistöalue			
Kylä tai kalastuskunta			
Pinta-ala			
			837
Rapukuoleman syy			
Rapurutto			
Määrittäjä			
RKTL			
Kentähavainnot			
Ajankohta	Ravustajien määrä	Keskimääräinen rapusaalis	
1928			
Aikaisemmat rapukuolemat	Syy aikaisemmassa kuolemassa		
Vuonna 1908	Rapurutto		
Viite			
Brofeldt 1928			
Rapukuolemat lähivesissä			
Yläpuoliset vedet			
Alapuoliset vedet			
Tietolähde			
Brofeldt 1928, FTF 1928			
Lisätietoja			
Psorospermium	Määrittysajankohta	Suorittaja/tietolähde	Muut taudit
Pvm	Määrittäjä/tietolähde		

Veden nimi	Kunta	Vuosi	Vesistötunnus
Kukkasjärvi	Kuhmoinen	1926	35.784.1.036
Vesistöalue			
Kymijoen vesistöalue			
Kylä tai kalastuskunta			
Pinta-ala			
			68
Rapukuoleman syy			
Rapurutto			
Määrittäjä			
RKTL			
Kentähavainnot			
Ajankohta	Ravustajien määrä	Keskimääräinen rapusaalis	
1926			
Aikaisemmat rapukuolemat	Syy aikaisemmassa kuolemassa		
Viite			
Rapukuolemat lähivesissä			
Yläpuoliset vedet			
Alapuoliset vedet			
Tietolähde			
Brofeldt 1928			
Lisätietoja			
Psorospermium	Määrittysajankohta	Suorittaja/tietolähde	Muut taudit
Pvm	Määrittäjä/tietolähde		

Veden nimi	Kunta	Vuosi	Vesistötunnus
Kukkia	Luopioinen	1967	35.781.1.002
Vesistöalue			
Kokemäenjoen vesistöalue			
Kylä tai kalastuskunta			
Pinta-ala			
			4426
Rapukuoleman syy			
Rapurutto			
Määrittäjä			
RKTL			
Kentähavainnot			
Ajankohta	Ravustajien määrä	Keskimääräinen rapusaalis	
1967			
Aikaisemmat rapukuolemat	Syy aikaisemmassa kuolemassa		
Vuonna 1907 ja 1912	Rapurutto		
Viite			
Järvi 1910a ja Pitkänen 1958			
Rapukuolemat lähivesissä			
Yläpuoliset vedet			
Alapuoliset vedet			
Tietolähde			
Raputiedustelu 1968			
Lisätietoja			
Psorospermium	Määrittysajankohta	Suorittaja/tietolähde	Muut taudit
Kyllä	1990	Kirjavainen, J. 1990	
Pvm	Määrittäjä/tietolähde		

Veden nimi	Kunta	Vuosi	Vesistötunnus
Kuljunlahti	Raahe	1995	84V089
Vesistöalue			
Kylä tai kalastuskunta			
Pinta-ala			
Rapukuoleman syy			
Ei havaittu rapujen massakuolemaa.			
Määrittäjä			
Kentähavainnot			
Ajankohta	Ravustajien määrä	Keskimääräinen rapusaalis	
Aikaisemmat rapukuolemat	Syy aikaisemmassa kuolemassa		
Viite			
Rapukuolemat lähivesissä			
Yläpuoliset vedet			
Alapuoliset vedet			
Tietolähde			
Lisätietoja			
Psorospermium	Määrittysajankohta	Suorittaja/tietolähde	Muut taudit
Kyllä	1992	Henttonen, P. ym 1995	Baculovirus
Pvm	Määrittäjä/tietolähde		
1995	Paasonen, P. ym 1998		

Veden nimi	Kunta	Vuosi	Vesistötunnus
Kulkemus	Sulkava	1995	04.121.1.144
Vesistöalue			
Pihlajaveden vesistöalue			
Kylä tai kalastuskunta			
Pinta-ala			
			583
Rapukuoleman syy			
Epäilty syy rapurutto			
Määrittäjä			
EELA			
Kentähavainnot			
Ajankohta	Ravustajien määrä	Keskimääräinen rapusaalis	
20.7.1995			
Aikaisemmat rapukuolemat	Syy aikaisemmassa kuolemassa		
Viite			
Rapukuolemat lähivesissä			
Yläpuoliset vedet			
Alapuoliset vedet			
Tietolähde			
Lisätietoja			
Psorospermium	Määrittysajankohta	Suorittaja/tietolähde	Muut taudit
Pvm	Määrittäjä/tietolähde		

Veden nimi	Kunta	Vuosi	Vesistötunnus
Kulkemus	Sulkava	1995	04.121.1.144
Vesistöalue			
Kylä tai kalastuskunta			
Pinta-ala			
			583
Rapukuoleman syy			
Rapurutto			
Määrittäjä			
Tiedonanto			
Kentähavainnot			
Ajankohta	Ravustajien määrä	Keskimääräinen rapusaalis	
1995			
Aikaisemmat rapukuolemat	Syy aikaisemmassa kuolemassa		
Viite			
Rapukuolemat lähivesissä			
Yläpuoliset vedet			
Alapuoliset vedet			
Tietolähde			
Etelä-Savon TE-keskus			
Lisätietoja			
Psorospermium	Määrittäjäajankohta	Suorittaja/tietolähde	Muut taudit
Pvm	Määrittäjä/tietolähde		

Veden nimi	Kunta	Vuosi	Vesistötunnus
Kulovesi	Nokia		35.132.1.001
Vesistöalue			
Kokemäenjoen vesistöalue			
Kylä tai kalastuskunta			
Pinta-ala			
3603			
Rapukuoleman syy			
Rapurutto			
Määrittäjä			
RKTL			
Kentähavainnot			
Ajankohta	Ravustajien määrä	Keskimääräinen rapusaalis	
Aikaisemmat rapukuolemat	Syy aikaisemmassa kuolemassa		
Viite			
Rapukuolemat lähivesissä			
Yläpuoliset vedet			
Alapuoliset vedet			
Tietolähde			
Westman 1971			
Lisätietoja			
Psorospermium	Määrittysajankohta	Suorittaja/tietolähde	Muut taudit
Pvm	Määrittäjä/tietolähde		

Veden nimi	Kunta	Vuosi	Vesistötunnus
Kuohijärvi	Lammi	1928	35.782.1.001
Vesistöalue			
Kokemäenjoen vesistöalue			
Kylä tai kalastuskunta			
Pinta-ala			
			3500
Rapukuoleman syy			
Rapurutto			
Määrittäjä			
RKTL			
Kentähavainnot			
Ajankohta	Ravustajien määrä	Keskimääräinen rapusaalis	
1928			
Aikaisemmat rapukuolemat	Syy aikaisemmassa kuolemassa		
Vuonna 1908	Rapurutto		
Viite			
Järvi 1910a			
Rapukuolemat lähivesissä			
Yläpuoliset vedet			
Alapuoliset vedet			
Tietolähde			
Brofeldt 1928			
Lisätietoja			
Psorospermium	Määrittysajankohta	Suorittaja/tietolähde	Muut taudit
Pvm	Määrittäjä/tietolähde		

Veden nimi	Kunta	Vuosi	Vesistötunnus
Kuojoki	Mikkelin mlk	1970	14.929
Vesistöalue			
Kylä tai kalastuskunta			
Mikkelin ka.			
Pinta-ala			
Rapukuoleman syy			
Rapurutto			
Määrittäjä			
Kirjallisuus			
Kentähavainnot			
Ajankohta	Ravustajien määrä	Keskimääräinen rapusaalis	
1970			
Aikaisemmat rapukuolemat	Syy aikaisemmassa kuolemassa		
Viite			
Rapukuolemat lähivesissä			
Yläpuoliset vedet			
Alapuoliset vedet			
Tietolähde			
Jussila, J., Hyytinen, L., Lahti, E. & Pulkkinen, V. 1990			
Lisätietoja			
Psorospermium	Määrittäjäajankohta	Suorittaja/tietolähde	Muut taudit
Pvm	Määrittäjä/tietolähde		

Veden nimi	Kunta	Vuosi	Vesistötunnus
Kuolimo	Savitaipale	1927	04.141.1.001
Vesistöalue			
Vuoksen vesistöalue			
Kylä tai kalastuskunta			
Pinta-ala			
			7880
Rapukuoleman syy			
Rapurutto			
Määrittäjä			
RKTL			
Kentähavainnot			
Ajankohta	Ravustajien määrä	Keskimääräinen rapusaalis	
1927			
Aikaisemmat rapukuolemat	Syy aikaisemmassa kuolemassa		
Viite			
Rapukuolemat lähivesissä			
Yläpuoliset vedet			
Alapuoliset vedet			
Tietolähde			
Brofeldt 1930			
Lisätietoja			
Psorospermium	Määrittäjäajankohta	Suorittaja/tietolähde	Muut taudit
Pvm	Määrittäjä/tietolähde		

Veden nimi	Kunta	Vuosi	Vesistötunnus
Kuonanjoki	Kerimäki	1986	04.184
Vesistöalue			
Kuonanjoen vesistöalue			
Kylä tai kalastuskunta			
Puruveden ka.			
Pinta-ala			
Rapukuoleman syy			
Rapurutto			
Määrittäjä			
Kirjallisuus			
Kentähavainnot			
Ajankohta	Ravustajien määrä	Keskimääräinen rapusaalis	
1986			
Aikaisemmat rapukuolemat	Syy aikaisemmassa kuolemassa		
Viite			
Rapukuolemat lähivesissä			
Yläpuoliset vedet			
Alapuoliset vedet			
Tietolähde			
Jussila, J., Hyytinen, L., Lahti, E. & Pulkkinen, V. 1990			
Lisätietoja			
Psorospermium	Määrittysajankohta	Suorittaja/tietolähde	Muut taudit
Pvm	Määrittäjä/tietolähde		

Veden nimi	Kunta	Vuosi	Vesistötunnus
Kuonanjärvi	Kerimäki	1985	04.184.1.001
Vesistöalue			
Kylä tai kalastuskunta			
Sääminginsalon ka.			
Pinta-ala			
			588
Rapukuoleman syy			
Rapurutto			
Määrittäjä			
Kirjallisuus			
Kentähavainnot			
Ajankohta	Ravustajien määrä	Keskimääräinen rapusaalis	
1985	20 ravustajaa	5000-10000 kappaletta	
Aikaisemmat rapukuolemat	Syy aikaisemmassa kuolemassa		
Vuonna 1981	Ympäristön muutos, ojitus.		
Viite			
Mikkelin läänin maatalouskeskus (V. Pulkkinen)			
Rapukuolemat lähivesissä			
Ei todettu			
Yläpuoliset vedet			
Vehkajärvi, -joki: heikko rapukanta.			
Alapuoliset vedet			
Puruvesi: rapuja satunnaisesti, rutto vuonna 1978.			
Tietolähde			
Jussila, J., Hyytinen, L., Lahti, E. & Pulkkinen, V. 1990			
Lisätietoja			
Psorospermium	Määrittysajankohta	Suorittaja/tietolähde	Muut taudit
Pvm	Määrittäjä/tietolähde		

Veden nimi	Kunta	Vuosi	Vesistötunnus
Kuonojärvi	Ristiina	1983	04.112.1.579
Vesistöalue			
Ala-Saimaan vesistöalue			
Kylä tai kalastuskunta			
Laasalon ja Hartikkalan kalastuskunta			
Pinta-ala			
			146
Rapukuoleman syy			
Epäilty syy rapurutto			
Määrittäjä			
RKTL			
Kentähavainnot			
Rapuja kuli toukokuusta heinäkuuhun koko järven alueella samanaikaisesti, ei eläviä rapuja. Pyrstön alla olleet poikaset irtosivat itsestään niitä koskettaessa. Katiskassa toukokuussa ollut rapu kääntyi vapautettaessa heti selälleen. Ei muutoksia alueella			
Ajankohta	Ravustajien määrä	Keskimääräinen rapusaalis	
Toukokuu 1983	15 ravustajaa	Keskimääräinen rapusaalis	
Aikaisemmat rapukuolemat	Syy aikaisemmassa kuolemassa		
1950 -luvulla ja 1970	Epäilty syy rapurutto		
Viite			
RKTL ja Jussila, J., Hyytinen, L., Lahti, E. & Pulkkinen, V. 1990			
Rapukuolemat lähivesissä			
Yläpuoliset vedet			
Ruskeajärvi.			
Alapuoliset vedet			
Roinilanlampi, joka laskee louhiveteen.			
Tietolähde			
Lisätietoja			
Psorospermium	Määrittäjäajankohta	Suorittaja/tietolähde	Muut taudit
Pvm	Määrittäjä/tietolähde		

Veden nimi	Kunta	Vuosi	Vesistötunnus
Kuorevedenreitti	Kuorevesi	1934	35.611
Vesistöalue			
Kokemäenjoen vesistöalue			
Kylä tai kalastuskunta			
Pinta-ala			
Rapukuoleman syy			
Rapurutto			
Määrittäjä			
RKTL			
Kentähavainnot			
Ajankohta	Ravustajien määrä	Keskimääräinen rapusaalis	
1934			
Aikaisemmat rapukuolemat	Syy aikaisemmassa kuolemassa		
Vuonna 1912	Rapurutto		
Viite			
Pitkänen 1958			
Rapukuolemat lähivesissä			
Yläpuoliset vedet			
Alapuoliset vedet			
Tietolähde			
Saari 1935, 1955			
Lisätietoja			
Psorospermium	Määrittysajankohta	Suorittaja/tietolähde	Muut taudit
Pvm	Määrittäjä/tietolähde		

Veden nimi	Kunta	Vuosi	Vesistötunnus
Kuorinka	Liperi	1994	04.317.1.001
Vesistöalue			
Kylä tai kalastuskunta			
Pinta-ala			
			1292
Rapukuoelman syy			
Tuntematon			
Määrittäjä			
Tiedonanto			
Kentähavainnot			
Ajankohta	Ravustajien määrä	Keskimääräinen rapusaalis	
1994			
Aikaisemmat rapukuolemat	Syy aikaisemmassa kuolemassa		
Viite			
Rapukuolemat lähivesissä			
Yläpuoliset vedet			
Alapuoliset vedet			
Tietolähde			
Pohjois-Karjalan TE-keskus			
Lisätietoja			
Psorospermium	Määrittysajankohta	Suorittaja/tietolähde	Muut taudit
Pvm	Määrittäjä/tietolähde		

Veden nimi	Kunta	Vuosi	Vesistötunnus
Kurejoki	Alajärvi	1966	47.04
Vesistöalue			
Ähtävänjoen vesistöalue			
Kylä tai kalastuskunta			
Pinta-ala			
Rapukuoleman syy			
Rapurutto			
Määrittäjä			
RKTL			
Kentähavainnot			
Ajankohta	Ravustajien määrä	Keskimääräinen rapusaalis	
1966			
Aikaisemmat rapukuolemat	Syy aikaisemmassa kuolemassa		
Viite			
Rapukuolemat lähivesissä			
Yläpuoliset vedet			
Alapuoliset vedet			
Tietolähde			
Pitkänen 1967, Westman 1971			
Lisätietoja			
Psorospermium	Määrittysajankohta	Suorittaja/tietolähde	Muut taudit
Pvm	Määrittäjä/tietolähde		

Veden nimi	Kunta	Vuosi	Vesistötunnus
Kurkijärvi	Viippula	1963	35.372.1.001
Vesistöalue			
Kokemäenjoen vesistöalue			
Kylä tai kalastuskunta			
Pinta-ala			
			650
Rapukuoleman syy			
Rapurutto			
Määrittäjä			
RKTL			
Kentähavainnot			
Ajankohta	Ravustajien määrä	Keskimääräinen rapusaalis	
1963			
Aikaisemmat rapukuolemat	Syy aikaisemmassa kuolemassa		
Viite			
Rapukuolemat lähivesissä			
Yläpuoliset vedet			
Alapuoliset vedet			
Tietolähde			
Pitkänen 1965			
Lisätietoja			
Psorospermium	Määrittysajankohta	Suorittaja/tietolähde	Muut taudit
Pvm	Määrittäjä/tietolähde		

Veden nimi	Kunta	Vuosi	Vesistötunnus
Kutemajärvi	Kangasniemi	1967	14.962.1.001
Vesistöalue			
Kymijoen vesistöalue			
Kylä tai kalastuskunta			
Pinta-ala			
			466
Rapukuoleman syy			
Rapurutto			
Määrittäjä			
RKTL			
Kentähavainnot			
Ajankohta	Ravustajien määrä	Keskimääräinen rapusaalis	
1967			
Aikaisemmat rapukuolemat	Syy aikaisemmassa kuolemassa		
Viite			
Rapukuolemat lähivesissä			
Yläpuoliset vedet			
Alapuoliset vedet			
Tietolähde			
Westman 1971			
Lisätietoja			
Psorospermium	Määrittysajankohta	Suorittaja/tietolähde	Muut taudit
Pvm	Määrittäjä/tietolähde		

Veden nimi	Kunta	Vuosi	Vesistötunnus
Kutunjoki	Suonenjoki	1990	04.265
Vesistöalue			
Kylä tai kalastuskunta			
Pinta-ala			
Rapukuoleman syy			
Epäilty syy rapurutto			
Määrittäjä			
EELA			
Kentähavainnot			
Ajankohta	Ravustajien määrä	Keskimääräinen rapusaalis	
12.2.1990			
Aikaisemmat rapukuolemat	Syy aikaisemmassa kuolemassa		
Viite			
Rapukuolemat lähivesissä			
Yläpuoliset vedet			
Alapuoliset vedet			
Tietolähde			
Lisätietoja			
Psorospermium	Määrittysajankohta	Suorittaja/tietolähde	Muut taudit
Kyllä	1990 ja 1993	Henttonen, P. ym 1995	Baculovirus
Pvm	Määrittäjä/tietolähde		
12.2.1990	Paasonen, P. ym 1998		

Veden nimi	Kunta	Vuosi	Vesistötunnus
Kutunjärvi	Suonenjoki	1997	04.265.1.032
Vesistöalue			
Kylä tai kalastuskunta			
Pinta-ala			
			494
Rapukuoleman syy			
Ei havaittu rapujen massakuolemaa.			
Määrittäjä			
Kentähavainnot			
Ajankohta	Ravustajien määrä	Keskimääräinen rapusaalis	
Aikaisemmat rapukuolemat	Syy aikaisemmassa kuolemassa		
Viite			
Rapukuolemat lähivesissä			
Yläpuoliset vedet			
Alapuoliset vedet			
Tietolähde			
Lisätietoja			
Psorospermium	Määrittysajankohta	Suorittaja/tietolähde	Muut taudit
Kyllä	1993 ja 5.8.1997	Henttonen, P. ym 1995 ja EELA	
Pvm	Määrittäjä/tietolähde		

Veden nimi	Kunta	Vuosi	Vesistötunnus
Kuuhankavesi	Hankasalmi	1954	14.371.1.001
Vesistöalue			
Kymijoen vesistöalue			
Kylä tai kalastuskunta			
Pinta-ala			
			1580
Rapukuoleman syy			
Rapurutto			
Määrittäjä			
RKTL			
Kentähavainnot			
Ajankohta	Ravustajien määrä	Keskimääräinen rapusaalis	
1954			
Aikaisemmat rapukuolemat	Syy aikaisemmassa kuolemassa		
Viite			
Rapukuolemat lähivesissä			
Yläpuoliset vedet			
Alapuoliset vedet			
Tietolähde			
Korhonen 1955			
Lisätietoja			
Psorospermium	Määrittysajankohta	Suorittaja/tietolähde	Muut taudit
Pvm	Määrittäjä/tietolähde		

Veden nimi	Kunta	Vuosi	Vesistötunnus
Kuusjärvi	Outokumpu		04.353.1.020
Vesistöalue			
Vuoksen vesistöalue			
Kylä tai kalastuskunta			
Pinta-ala			
			100
Rapukuoleman syy			
Rapurutto			
Määrittäjä			
RKTL			
Kentähavainnot			
Ajankohta	Ravustajien määrä	Keskimääräinen rapusaalis	
Aikaisemmat rapukuolemat	Syy aikaisemmassa kuolemassa		
Viite			
Rapukuolemat lähivesissä			
Yläpuoliset vedet			
Alapuoliset vedet			
Tietolähde			
Raputiedustelu 1968			
Lisätietoja			
Psorospermium	Määrittysajankohta	Suorittaja/tietolähde	Muut taudit
Pvm	Määrittäjä/tietolähde		

Veden nimi	Kunta	Vuosi	Vesistötunnus
Kuvansi	Suonenjoki	1975	04.264.1.001
Vesistöalue			
Sorsaveden vesistöalue			
Kylä tai kalastuskunta			
Laitalanniemi, Hackman			
Pinta-ala			
			1614
Rapukuoleman syy			
Epäilty syy rapurutto			
Määrittäjä			
Tiedonanto			
Kentähavainnot			
Keväällä rapuja runsaasti, mutta ei enää pyyntikauden alussa. Heinäkuussa tuulaalla nähtiin kuolleita rapuja. Rapuja sumputettiin 81 kpl, ne olivat laiskoja ja kuolivat 2 päivässä			
Ajankohta	Ravustajien määrä	Keskimääräinen rapusaalis	
1975	12 ravustajaa	15000 kappaletta	
Aikaisemmat rapukuolemat	Syy aikaisemmassa kuolemassa		
Viite			
Rapukuolemat lähivesissä			
Kyllä			
Yläpuoliset vedet			
Kutunjoki, ei rapuja.			
Alapuoliset vedet			
Sorsavesi, rutto vuosina 1969, -71, -74. Rapua vähän rajoitetulla alueella.			
Tietolähde			
Kuopion läänin maatalouskeskus			
Lisätietoja			
Rapua istutettu alueelle vuonna 1939 Herralan lahteen, jossa ravut pääasiassa esiintyivät ja nyt kuolivat. Vuonna 1974 havaittiin ruskeakuorisissa ravuissa sinisiä täpliä, joita ei aikaisempina vuosina oltu todettu.			
Psorospermium	Määrittysajankohta	Suorittaja/tietolähde	Muut taudit
Pvm	Määrittäjä/tietolähde		

Veden nimi	Kunta	Vuosi	Vesistötunnus
Kuvansijoki	Joroinen	1965	04.213
Vesistöalue			
Kylä tai kalastuskunta			
Joroisten ka.			
Pinta-ala			
Rapukuoelman syy			
Ympäristön muutos, vedenlaadun heikkeneminen			
Määrittäjä			
Kirjallisuus			
Kentähavainnot			
Rapukuoelman syyksi epäillään vedenlaadun heikkenemistä			
Ajankohta	Ravustajien määrä	Keskimääräinen rapusaalis	
1965			
Aikaisemmat rapukuolemat	Syy aikaisemmassa kuolemassa		
Viite			
Rapukuolemat lähivesissä			
Yläpuoliset vedet			
Alapuoliset vedet			
Tietolähde			
Jussila, J., Hyytinen, L., Lahti, E. & Pulkkinen, V. 1990			
Lisätietoja			
Psorospermium	Määrittäjäajankohta	Suorittaja/tietolähde	Muut taudit
Pvm	Määrittäjä/tietolähde		

Veden nimi	Kunta	Vuosi	Vesistötunnus
Kvarnbo träsk	Saltvik	1932	82.A45.1.001
Vesistöalue			
Ahvenanmaan vesistöalue			
Kylä tai kalastuskunta			
Pinta-ala			
			13
Rapukuoleman syy			
Rapurutto			
Määrittäjä			
RKTL			
Kentähavainnot			
Ajankohta	Ravustajien määrä	Keskimääräinen rapusaalis	
1932			
Aikaisemmat rapukuolemat	Syy aikaisemmassa kuolemassa		
Viite			
Rapukuolemat lähivesissä			
Yläpuoliset vedet			
Alapuoliset vedet			
Tietolähde			
Sundblom 1964			
Lisätietoja			
Psorospermium	Määrittysajankohta	Suorittaja/tietolähde	Muut taudit
Pvm	Määrittäjä/tietolähde		

Veden nimi	Kunta	Vuosi	Vesistötunnus
Kvarnträsket (laskeva puro)	Tammisaari	1988	82
Vesistöalue			
Kylä tai kalastuskunta			
Snappertuna			
Pinta-ala			
Rapukuoleman syy			
Ympäristön muutos, hyönteismyrkytys			
Määrittäjä			
Tiedonanto			
Kentähavainnot			
Ojassa havaittu yhteensä n. 2000 kuollutta rapua. Edellisinä päivinä oli suoritettu ojan rantapelloilla kirvanmyrkytystä. Myrkytysten jälkeen oli alueella ollut rankkasade. Kuolleet ravut havaittiin sateen jälkeen. Rapukuoleman syy hyönteismyrkytys.			
Ajankohta	Ravustajien määrä	Keskimääräinen rapusaalis	
22.6.1988			
Aikaisemmat rapukuolemat	Syy aikaisemmassa kuolemassa		
Viite			
Rapukuolemat lähivesissä			
Yläpuoliset vedet			
Alapuoliset vedet			
Tietolähde			
Helsingin vesi- ja ympäristöpiiri (Esko Ruotsalainen)			
Lisätietoja			
Psorospermium	Määrittysajankohta	Suorittaja/tietolähde	Muut taudit
Kyllä	1988	RKTL	
Pvm	Määrittäjä/tietolähde		

Veden nimi	Kunta	Vuosi	Vesistötunnus
Kvär sjö	Sund	1930	82.A44.1.009
Vesistöalue			
Ahvenanmaan vesistöalue			
Kylä tai kalastuskunta			
Pinta-ala			
			15
Rapukuoleman syy			
Rapurutto			
Määrittäjä			
RKTL			
Kentähavainnot			
Ajankohta	Ravustajien määrä	Keskimääräinen rapusaalis	
1930			
Aikaisemmat rapukuolemat	Syy aikaisemmassa kuolemassa		
Viite			
Rapukuolemat lähivesissä			
Yläpuoliset vedet			
Alapuoliset vedet			
Tietolähde			
Sundblom 1964			
Lisätietoja			
Psorospermium	Määrittysajankohta	Suorittaja/tietolähde	Muut taudit
Pvm	Määrittäjä/tietolähde		

Veden nimi	Kunta	Vuosi	Vesistötunnus
Kylliönjärvi	Puumala	1960	04.1
Vesistöalue			
Vuoksen vesistöalue			
Kylä tai kalastuskunta			
Pinta-ala			
Rapukuoleman syy			
Rapurutto			
Määrittäjä			
RKTL			
Kentähavainnot			
Ajankohta	Ravustajien määrä	Keskimääräinen rapusaalis	
1960			
Aikaisemmat rapukuolemat	Syy aikaisemmassa kuolemassa		
Viite			
Rapukuolemat lähivesissä			
Yläpuoliset vedet			
Alapuoliset vedet			
Tietolähde			
Raputiedustelu 1968			
Lisätietoja			
Psorospermium	Määrittysajankohta	Suorittaja/tietolähde	Muut taudit
Pvm	Määrittäjä/tietolähde		

Veden nimi	Kunta	Vuosi	Vesistötunnus
Kyläjärvi	Hauho	1929	35.773.1.022
Vesistöalue			
Kokemäenjoen vesistöalue			
Kylä tai kalastuskunta			
Pinta-ala			
			60
Rapukuoleman syy			
Rapurutto			
Määrittäjä			
RKTL			
Kentähavainnot			
Ajankohta	Ravustajien määrä	Keskimääräinen rapusaalis	
1929			
Aikaisemmat rapukuolemat	Syy aikaisemmassa kuolemassa		
Viite			
Rapukuolemat lähivesissä			
Yläpuoliset vedet			
Alapuoliset vedet			
Tietolähde			
Brofeldt 1930			
Lisätietoja			
Psorospermium	Määrittysajankohta	Suorittaja/tietolähde	Muut taudit
Kyllä	20.8.1998	EELA	
Pvm	Määrittäjä/tietolähde		

Veden nimi	Kunta	Vuosi	Vesistötunnus
Kylänjärvi	Kustavi	1944	95.310.1.013
Vesistöalue			
Rannikkoalueen vesistöalue			
Kylä tai kalastuskunta			
Pinta-ala			
13			
Rapukuoleman syy			
Rapurutto			
Määrittäjä			
RKTL			
Kentähavainnot			
Ajankohta	Ravustajien määrä	Keskimääräinen rapusaalis	
1944			
Aikaisemmat rapukuolemat	Syy aikaisemmassa kuolemassa		
Viite			
Rapukuolemat lähivesissä			
Yläpuoliset vedet			
Alapuoliset vedet			
Tietolähde			
Raputiedustelu 1968			
Lisätietoja			
Psorospermium	Määrittysajankohta	Suorittaja/tietolähde	Muut taudit
Pvm	Määrittäjä/tietolähde		

Veden nimi	Kunta	Vuosi	Vesistötunnus
Kymijoki	Iitti	1944	14.112
Vesistöalue			
Kymijoen vesistöalue			
Kylä tai kalastuskunta			
Pinta-ala			
Rapukuoelman syy			
Rapurutto			
Määrittäjä			
RKTL			
Kentähavainnot			
Ajankohta	Ravustajien määrä	Keskimääräinen rapusaalis	
1944			
Aikaisemmat rapukuolemat	Syy aikaisemmassa kuolemassa		
Viite			
Rapukuolemat lähivesissä			
Yläpuoliset vedet			
Alapuoliset vedet			
Tietolähde			
Raputiedustelu 1968			
Lisätietoja			
Psorospermium	Määrittysajankohta	Suorittaja/tietolähde	Muut taudit
Pvm	Määrittäjä/tietolähde		

Veden nimi	Kunta	Vuosi	Vesistötunnus
Kynnärträsk	Siuntio		22.002.1.002
Vesistöalue			
Siuntionjoen vesistöalue			
Kylä tai kalastuskunta			
Pinta-ala			
14			
Rapukuoleman syy			
Rapurutto			
Määrittäjä			
RKTL			
Kentähavainnot			
Ajankohta	Ravustajien määrä	Keskimääräinen rapusaalis	
Aikaisemmat rapukuolemat	Syy aikaisemmassa kuolemassa		
Viite			
Rapukuolemat lähivesissä			
Yläpuoliset vedet			
Alapuoliset vedet			
Tietolähde			
Ehnroot 1970			
Lisätietoja			
Psorospermium	Määrittysajankohta	Suorittaja/tietolähde	Muut taudit
Pvm	Määrittäjä/tietolähde		

Veden nimi	Kunta	Vuosi	Vesistötunnus
Kynsivesi-Leivonvesi	Laukaa	1950	14.352.1.001
Vesistöalue			
Kymijoen vesistöalue			
Kylä tai kalastuskunta			
Pinta-ala			
			5413
Rapukuoleman syy			
Rapurutto			
Määrittäjä			
RKTL			
Kentähavainnot			
Ajankohta	Ravustajien määrä	Keskimääräinen rapusaalis	
1950-54			
Aikaisemmat rapukuolemat	Syy aikaisemmassa kuolemassa		
Viite			
Rapukuolemat lähivesissä			
Yläpuoliset vedet			
Alapuoliset vedet			
Tietolähde			
Raputiedustelu 1968, Pitkänen 1958, Korhonen 1955			
Lisätietoja			
Psorospermium	Määrittysajankohta	Suorittaja/tietolähde	Muut taudit
Pvm	Määrittäjä/tietolähde		

Veden nimi	Kunta	Vuosi	Vesistötunnus
Kypärijärvi	Vihti	1957	22.003.1.005
Vesistöalue			
Karjaanjoen vesistöalue			
Kylä tai kalastuskunta			
Pinta-ala			
54			
Rapukuoelman syy			
Rapurutto			
Määrittäjä			
RKTL			
Kentähavainnot			
Ajankohta	Ravustajien määrä	Keskimääräinen rapusaalis	
1957			
Aikaisemmat rapukuolemat	Syy aikaisemmassa kuolemassa		
Viite			
Rapukuolemat lähivesissä			
Yläpuoliset vedet			
Alapuoliset vedet			
Tietolähde			
Raputiedustelu 1968			
Lisätietoja			
Psorospermium	Määrittäjäajankohta	Suorittaja/tietolähde	Muut taudit
Pvm	Määrittäjä/tietolähde		

Veden nimi	Kunta	Vuosi	Vesistötunnus
Kyrönjoki		1946	42.022
Vesistöalue			
Kyrönjoen vesistöalue			
Kylä tai kalastuskunta			
Pinta-ala			
Rapukuoleman syy			
Rapurutto			
Määrittäjä			
RKTL			
Kentähavainnot			
Ajankohta	Ravustajien määrä	Keskimääräinen rapusaalis	
1946			
Aikaisemmat rapukuolemat	Syy aikaisemmassa kuolemassa		
Viite			
Rapukuolemat lähivesissä			
Yläpuoliset vedet			
Alapuoliset vedet			
Tietolähde			
Pitkänen 1961			
Lisätietoja			
Psorospermium	Määrittysajankohta	Suorittaja/tietolähde	Muut taudit
Pvm	Määrittäjä/tietolähde		

Veden nimi	Kunta	Vuosi	Vesistötunnus
Kyrönjoki		1946	42.022
Vesistöalue			
Kyrönjoen vesistöalue			
Kylä tai kalastuskunta			
Pinta-ala			
Rapukuoleman syy			
Rapurutto			
Määrittäjä			
RKTL			
Kentähavainnot			
Ajankohta	Ravustajien määrä	Keskimääräinen rapusaalis	
1946			
Aikaisemmat rapukuolemat	Syy aikaisemmassa kuolemassa		
Viite			
Rapukuolemat lähivesissä			
Yläpuoliset vedet			
Alapuoliset vedet			
Tietolähde			
Pitkänen 1961			
Lisätietoja			
Psorospermium	Määrittysajankohta	Suorittaja/tietolähde	Muut taudit
Pvm	Määrittäjä/tietolähde		

Veden nimi	Kunta	Vuosi	Vesistötunnus
Kyrönjoki		1999	42.022
Vesistöalue			
Kylä tai kalastuskunta			
Pinta-ala			
Rapukuoeman syy			
Rapurutto			
Määrittäjä			
EELA			
Kentähavainnot			
Ajankohta	Ravustajien määrä	Keskimääräinen rapusaalis	
13.8.1999			
Aikaisemmat rapukuolemat	Syy aikaisemmassa kuolemassa		
Viite			
Rapukuolemat lähivesissä			
Yläpuoliset vedet			
Alapuoliset vedet			
Tietolähde			
Lisätietoja			
Psorospermium	Määrittysajankohta	Suorittaja/tietolähde	Muut taudit
Pvm	Määrittäjä/tietolähde		

Veden nimi	Kunta	Vuosi	Vesistötunnus
Kyrönjoki	Kurikka		42.091
Vesistöalue			
Kyrönjoen vesistöalue			
Kylä tai kalastuskunta			
Pinta-ala			
Rapukuoleman syy			
Rapurutto			
Määrittäjä			
RKTL			
Kentähavainnot			
Ajankohta	Ravustajien määrä	Keskimääräinen rapusaalis	
Aikaisemmat rapukuolemat	Syy aikaisemmassa kuolemassa		
Viite			
Rapukuolemat lähivesissä			
Yläpuoliset vedet			
Alapuoliset vedet			
Tietolähde			
Raputiedustelu 1968			
Lisätietoja			
Psorospermium	Määrittäjäajankohta	Suorittaja/tietolähde	Muut taudit
Pvm	Määrittäjä/tietolähde		

Veden nimi	Kunta	Vuosi	Vesistötunnus
Kyrönjoki	Vähäkyrö	1940	42.012
Vesistöalue			
Kyrönjoen vesistöalue			
Kylä tai kalastuskunta			
Pinta-ala			
Rapukuoleman syy			
Rapurutto			
Määrittäjä			
RKTL			
Kentähavainnot			
Ajankohta	Ravustajien määrä	Keskimääräinen rapusaalis	
1940			
Aikaisemmat rapukuolemat	Syy aikaisemmassa kuolemassa		
Viite			
Rapukuolemat lähivesissä			
Yläpuoliset vedet			
Alapuoliset vedet			
Tietolähde			
Raputiedustelu 1968			
Lisätietoja			
Psorospermium	Määrittysajankohta	Suorittaja/tietolähde	Muut taudit
Pvm	Määrittäjä/tietolähde		

Veden nimi	Kunta	Vuosi	Vesistötunnus
Kyrönjoki	Ylistaro	1935	42.021
Vesistöalue			
Kyrönjoen vesistöalue			
Kylä tai kalastuskunta			
Pinta-ala			
Rapukuoleman syy			
Rapurutto			
Määrittäjä			
RKTL			
Kentähavainnot			
Ajankohta	Ravustajien määrä	Keskimääräinen rapusaalis	
1935			
Aikaisemmat rapukuolemat	Syy aikaisemmassa kuolemassa		
Viite			
Rapukuolemat lähivesissä			
Yläpuoliset vedet			
Alapuoliset vedet			
Tietolähde			
Raputiedustelu 1968			
Lisätietoja			
Psorospermium	Määrittäjäajankohta	Suorittaja/tietolähde	Muut taudit
Pvm	Määrittäjä/tietolähde		

Veden nimi	Kunta	Vuosi	Vesistötunnus
Kyrösjärvi	Ikaalinen		35.521.1.001
Vesistöalue			
Kokemäenjoen vesistöalue			
Kylä tai kalastuskunta			
Pinta-ala			
9621			
Rapukuoeman syy			
Rapurutto			
Määrittäjä			
RKTL			
Kentähavainnot			
Ajankohta	Ravustajien määrä	Keskimääräinen rapusaalis	
Aikaisemmat rapukuolemat	Syy aikaisemmassa kuolemassa		
Viite			
Rapukuolemat lähivesissä			
Yläpuoliset vedet			
Alapuoliset vedet			
Tietolähde			
Pitkänen 1958			
Lisätietoja			
Psorospermium	Määrittysajankohta	Suorittaja/tietolähde	Muut taudit
Pvm	Määrittäjä/tietolähde		

Veden nimi	Kunta	Vuosi	Vesistötunnus
Kyrösjärvi	Ikaalinen	1945	35.521.1.001
Vesistöalue			
Kokemäenjoen vesistöalue			
Kylä tai kalastuskunta			
Pinta-ala			
			9621
Rapukuoleman syy			
Rapurutto			
Määrittäjä			
RKTL			
Kentähavainnot			
Ajankohta	Ravustajien määrä	Keskimääräinen rapusaalis	
1945			
Aikaisemmat rapukuolemat	Syy aikaisemmassa kuolemassa		
Vuosina 1908-09 ja 1939	Rapurutto		
Viite			
Järvi 1910a, MK 1925 ja Liuksia 1940			
Rapukuolemat lähivesissä			
Yläpuoliset vedet			
Alapuoliset vedet			
Tietolähde			
Raputiedustelu 1968			
Lisätietoja			
Psorospermium	Määrittysajankohta	Suorittaja/tietolähde	Muut taudit
Pvm	Määrittäjä/tietolähde		

Veden nimi	Kunta	Vuosi	Vesistötunnus
Kytökylä	Haapavesi	2000	54.034
Vesistöalue			
Kylä tai kalastuskunta			
Pinta-ala			
Rapukuoleman syy			
Tuntematon, mahdollisesti rapujen joukkokuolema			
Määrittäjä			
EELA			
Kentähavainnot			
Vesistössä mahdollisesti rapujen joukkokuolema			
Ajankohta	Ravustajien määrä	Keskimääräinen rapusaalis	
2000			
Aikaisemmat rapukuolemat	Syy aikaisemmassa kuolemassa		
Viite			
Rapukuolemat lähivesissä			
Yläpuoliset vedet			
Alapuoliset vedet			
Tietolähde			
Lisätietoja			
Psorospermium	Määrittysajankohta	Suorittaja/tietolähde	Muut taudit
Pvm	Määrittäjä/tietolähde		

Veden nimi	Kunta	Vuosi	Vesistötunnus
Kyynäröinen	Loppi	1967	35.886.1.017
Vesistöalue			
Kokemäenjoen vesistöalue			
Kylä tai kalastuskunta			
Pinta-ala			
			61
Rapukuoleman syy			
Rapurutto			
Määrittäjä			
RKTL			
Kentähavainnot			
Ajankohta	Ravustajien määrä	Keskimääräinen rapusaalis	
1967			
Aikaisemmat rapukuolemat	Syy aikaisemmassa kuolemassa		
Viite			
Rapukuolemat lähivesissä			
Yläpuoliset vedet			
Alapuoliset vedet			
Tietolähde			
Jussila 1967			
Lisätietoja			
Psorospermium	Määrittysajankohta	Suorittaja/tietolähde	Muut taudit
Pvm	Määrittäjä/tietolähde		

Veden nimi	Kunta	Vuosi	Vesistötunnus
Kyynäröjärvi	Luopioinen	1949	35.785.1.010
Vesistöalue			
Kokemäenjoen vesistöalue			
Kylä tai kalastuskunta			
Pinta-ala			
			238
Rapukuoleman syy			
Rapurutto			
Määrittäjä			
RKTL			
Kentähavainnot			
Ajankohta	Ravustajien määrä	Keskimääräinen rapusaalis	
1949			
Aikaisemmat rapukuolemat	Syy aikaisemmassa kuolemassa		
Viite			
Rapukuolemat lähivesissä			
Yläpuoliset vedet			
Alapuoliset vedet			
Tietolähde			
Raputiedustelu 1968			
Lisätietoja			
Psorospermium	Määrittysajankohta	Suorittaja/tietolähde	Muut taudit
Pvm	Määrittäjä/tietolähde		

Veden nimi	Kunta	Vuosi	Vesistötunnus
Kyyvesi	Haukivuori	1967	14.932.1.001
Vesistöalue			
Kymijoen vesistöalue			
Kylä tai kalastuskunta			
Pinta-ala			
			13326
Rapukuoelman syy			
Rapurutto			
Määrittäjä			
RKTL			
Kentähavainnot			
Ajankohta	Ravustajien määrä	Keskimääräinen rapusaalis	
1967			
Aikaisemmat rapukuolemat	Syy aikaisemmassa kuolemassa		
Viite			
Rapukuolemat lähivesissä			
Yläpuoliset vedet			
Alapuoliset vedet			
Tietolähde			
Raputiedustelu 1968			
Lisätietoja			
Psorospermium	Määrittysajankohta	Suorittaja/tietolähde	Muut taudit
Pvm	Määrittäjä/tietolähde		

Veden nimi	Kunta	Vuosi	Vesistötunnus
Källträsket I. Lähdejärvi	Karjaa	2000	81.073.1.008
Vesistöalue			
Kylä tai kalastuskunta			
Pinta-ala			
			105
Rapukuoleman syy			
Tuntematon			
Määrittäjä			
EELA			
Kentähavainnot			
Kuolleita rapuja löytynyt järvestä.			
Ajankohta	Ravustajien määrä	Keskimääräinen rapusaalis	
1.8.2000			
Aikaisemmat rapukuolemat	Syy aikaisemmassa kuolemassa		
Viite			
Rapukuolemat lähivesissä			
Yläpuoliset vedet			
Alapuoliset vedet			
Tietolähde			
Lisätietoja			
Psorospermium	Määrittysajankohta	Suorittaja/tietolähde	Muut taudit
Kyllä	1.8.2000	EELA	Bakulovirus
Pvm	Määrittäjä/tietolähde		
1.8.2000	EELA		

Veden nimi	Kunta	Vuosi	Vesistötunnus
Kärenkoski	Kaavi	1969	04.742
Vesistöalue			
Vuoksen vesistöalue			
Kylä tai kalastuskunta			
Pinta-ala			
Rapukuoleman syy			
Rapurutto			
Määrittäjä			
RKTL			
Kentähavainnot			
Ajankohta	Ravustajien määrä	Keskimääräinen rapusaalis	
1969			
Aikaisemmat rapukuolemat	Syy aikaisemmassa kuolemassa		
Viite			
Rapukuolemat lähivesissä			
Yläpuoliset vedet			
Alapuoliset vedet			
Tietolähde			
Westman 1971			
Lisätietoja			
Psorospermium	Määrittysajankohta	Suorittaja/tietolähde	Muut taudit
Pvm	Määrittäjä/tietolähde		

Veden nimi	Kunta	Vuosi	Vesistötunnus
Kärinki	Ruokolahti	1893	04.119.1.001
Vesistöalue			
Vuoksen vesistöalue			
Kylä tai kalastuskunta			
Pinta-ala			
			504
Rapukuoelman syy			
Rapurutto			
Määrittäjä			
RKTL			
Kentähavainnot			
Ajankohta	Ravustajien määrä	Keskimääräinen rapusaalis	
1893			
Aikaisemmat rapukuolemat	Syy aikaisemmassa kuolemassa		
Viite			
Rapukuolemat lähivesissä			
Yläpuoliset vedet			
Alapuoliset vedet			
Tietolähde			
Järvi 1910a			
Lisätietoja			
Psorospermium	Määrittysajankohta	Suorittaja/tietolähde	Muut taudit
Pvm	Määrittäjä/tietolähde		

Veden nimi	Kunta	Vuosi	Vesistötunnus
Kärjenjoki	Kristiinankaupunki	1995	37.061
Vesistöalue			
Kylä tai kalastuskunta			
Pinta-ala			
Rapukuoleman syy			
Rapurutto			
Määrittäjä			
Tiedonanto			
Kentähavainnot			
Ajankohta	Ravustajien määrä	Keskimääräinen rapusaalis	
1995			
Aikaisemmat rapukuolemat	Syy aikaisemmassa kuolemassa		
Viite			
Rapukuolemat lähivesissä			
Yläpuoliset vedet			
Alapuoliset vedet			
Tietolähde			
Länsi-Suomen TE-keskus			
Lisätietoja			
Psorospermium	Määrittysajankohta	Suorittaja/tietolähde	Muut taudit
Pvm	Määrittäjä/tietolähde		

Veden nimi	Kunta	Vuosi	Vesistötunnus
Kätmälampi	Ristiina	1960	04.112.1.433
Vesistöalue			
Kylä tai kalastuskunta			
Louhiveden - Yöveden ka.			
Pinta-ala			
			18
Rapukuoleman syy			
Rapurutto			
Määrittäjä			
Kirjallisuus			
Kentähavainnot			
Ajankohta	Ravustajien määrä	Keskimääräinen rapusaalis	
1960			
Aikaisemmat rapukuolemat	Syy aikaisemmassa kuolemassa		
Viite			
Rapukuolemat lähivesissä			
Yläpuoliset vedet			
Alapuoliset vedet			
Tietolähde			
Jussila, J., Hyytinen, L., Lahti, E. & Pulkkinen, V. 1990			
Lisätietoja			
Psorospermium	Määrittäjäajankohta	Suorittaja/tietolähde	Muut taudit
Pvm	Määrittäjä/tietolähde		

Veden nimi	Kunta	Vuosi	Vesistötunnus
Kääkönlampi	Haukivuori	1968	14.932.1.048
Vesistöalue			
Kymijoen vesistöalue			
Kylä tai kalastuskunta			
Pinta-ala			
			140
Rapukuoleman syy			
Rapurutto			
Määrittäjä			
RKTL			
Kentähavainnot			
Ajankohta	Ravustajien määrä	Keskimääräinen rapusaalis	
1968			
Aikaisemmat rapukuolemat	Syy aikaisemmassa kuolemassa		
Viite			
Rapukuolemat lähivesissä			
Yläpuoliset vedet			
Alapuoliset vedet			
Tietolähde			
Raputiedustelu 1968			
Lisätietoja			
Psorospermium	Määrittysajankohta	Suorittaja/tietolähde	Muut taudit
Pvm	Määrittäjä/tietolähde		

Veden nimi	Kunta	Vuosi	Vesistötunnus
Könkkölänjoki	Petäjävesi	1968	14.5
Vesistöalue			
Kymijoen vesistöalue			
Kylä tai kalastuskunta			
Pinta-ala			
Rapukuoleman syy			
Rapurutto			
Määrittäjä			
RKTL			
Kentähavainnot			
Ajankohta	Ravustajien määrä	Keskimääräinen rapusaalis	
1968			
Aikaisemmat rapukuolemat	Syy aikaisemmassa kuolemassa		
Viite			
Rapukuolemat lähivesissä			
Yläpuoliset vedet			
Alapuoliset vedet			
Tietolähde			
Raputiedustelu 1968			
Lisätietoja			
Psorospermium	Määrittäjäajankohta	Suorittaja/tietolähde	Muut taudit
Pvm	Määrittäjä/tietolähde		

Veden nimi	Kunta	Vuosi	Vesistötunnus
Köylijärvi	Merimasku	1971	95.110.1.003
Vesistöalue			
Saaristomeren rannikkoalue			
Kylä tai kalastuskunta			
Pinta-ala			
8			
Rapukuoleman syy			
Tuntematon			
Määrittäjä			
Tiedonanto			
Kentähavainnot			
Ajankohta	Ravustajien määrä	Keskimääräinen rapusaalis	
1971			
Aikaisemmat rapukuolemat	Syy aikaisemmassa kuolemassa		
Viite			
Rapukuolemat lähivesissä			
Yläpuoliset vedet			
Alapuoliset vedet			
Tietolähde			
Varsinais-Suomen Kalastajaliitto r.y. (V. Ekström)			
Lisätietoja			
Psorospermium	Määrittysajankohta	Suorittaja/tietolähde	Muut taudit
Pvm	Määrittäjä/tietolähde		

Veden nimi	Kunta	Vuosi	Vesistötunnus
Köyliönjoki	Kiukainen	1909	34.051
Vesistöalue			
Eurajoen vesistöalue			
Kylä tai kalastuskunta			
Pinta-ala			
Rapukuoleman syy			
Rapurutto			
Määrittäjä			
RKTL			
Kentähavainnot			
Ajankohta	Ravustajien määrä	Keskimääräinen rapusaalis	
1909			
Aikaisemmat rapukuolemat	Syy aikaisemmassa kuolemassa		
Viite			
Rapukuolemat lähivesissä			
Yläpuoliset vedet			
Alapuoliset vedet			
Tietolähde			
Metsästys ja Kalastus 1925			
Lisätietoja			
Psorospermium	Määrittysajankohta	Suorittaja/tietolähde	Muut taudit
Pvm	Määrittäjä/tietolähde		

Veden nimi	Kunta	Vuosi	Vesistötunnus
Köyliönjärvi	Köyliö	1939	34.054.1.001
Vesistöalue			
Eurajoen vesistöalue			
Kylä tai kalastuskunta			
Pinta-ala			
			1243
Rapukuoleman syy			
Rapurutto			
Määrittäjä			
RKTL			
Kentähavainnot			
Ajankohta	Ravustajien määrä	Keskimääräinen rapusaalis	
1939			
Aikaisemmat rapukuolemat	Syy aikaisemmassa kuolemassa		
Vuonna 1909	Rapurutto		
Viite			
Metsästys ja Kalastus 1925			
Rapukuolemat lähivesissä			
Yläpuoliset vedet			
Alapuoliset vedet			
Tietolähde			
Liuksia 1940, Westman 1971			
Lisätietoja			
Psorospermium	Määrittysajankohta	Suorittaja/tietolähde	Muut taudit
			Baculovirus
Pvm	Määrittäjä/tietolähde		
1998	Paasonen, P. ym 1998		

Veden nimi	Kunta	Vuosi	Vesistötunnus
Laajoki	Mynämäki	1997	31.002
Vesistöalue			
Laajoen vesistöalue			
Kylä tai kalastuskunta			
Mynämäki			
Pinta-ala			
Rapukuoleman syy			
Tuntematon			
Määrittäjä			
EELA			
Kentähavainnot			
Ravuilla tavattiin puujalka käyntiä. Ravut pudottaneet saksiaan ollesaan ämpärissä. Vuonna 1989 joesta löytynyt useita kuolleita rapuja ja Mynäjoesta ravut hävinneet kokonaan.			
Ajankohta	Ravustajien määrä	Keskimääräinen rapusaalis	
24.7.1997			
Aikaisemmat rapukuolemat	Syy aikaisemmassa kuolemassa		
1.8.1989	Rapurutto		
Viite			
EELA			
Rapukuolemat lähivesissä			
Yläpuoliset vedet			
Alapuoliset vedet			
Tietolähde			
Lisätietoja			
Psorospermium	Määrittysajankohta	Suorittaja/tietolähde	Muut taudit
Kyllä	18.6.1990	EELA	
Pvm	Määrittäjä/tietolähde		

Veden nimi	Kunta	Vuosi	Vesistötunnus
Laamalanjoki	Ruokolahti	1991	04.118
Vesistöalue			
Ala-Saimaan alue			
Kylä tai kalastuskunta			
Pinta-ala			
Rapukuoleman syy			
Rapurutto?			
Määrittäjä			
Tiedonanto			
Kentähavainnot			
Ajankohta	Ravustajien määrä	Keskimääräinen rapusaalis	
1991			
Aikaisemmat rapukuolemat	Syy aikaisemmassa kuolemassa		
Viite			
Rapukuolemat lähivesissä			
Yläpuoliset vedet			
Alapuoliset vedet			
Tietolähde			
Kaakkois-Suomen TE-keskus			
Lisätietoja			
Psorospermium	Määrittysajankohta	Suorittaja/tietolähde	Muut taudit
Pvm	Määrittäjä/tietolähde		

Veden nimi	Kunta	Vuosi	Vesistötunnus
Lahnajärvi	Kangasala	1966	35.713.1.007
Vesistöalue			
Kokemäenjoen vesistöalue			
Kylä tai kalastuskunta			
Pinta-ala			
23			
Rapukuoleman syy			
Rapurutto			
Määrittäjä			
RKTL			
Kentähavainnot			
Ajankohta	Ravustajien määrä	Keskimääräinen rapusaalis	
1966			
Aikaisemmat rapukuolemat	Syy aikaisemmassa kuolemassa		
Viite			
Rapukuolemat lähivesissä			
Yläpuoliset vedet			
Alapuoliset vedet			
Tietolähde			
Raputiedustelu 1968			
Lisätietoja			
Psorospermium	Määrittysajankohta	Suorittaja/tietolähde	Muut taudit
Pvm	Määrittäjä/tietolähde		

Veden nimi	Kunta	Vuosi	Vesistötunnus
Lahnajärvi	Längelmäki	1980	35.763.1.002
Vesistöalue			
Längelmäveden vesistöalue			
Kylä tai kalastuskunta			
Vinkiän kylä			
Pinta-ala			
56			
Rapukuoleman syy			
Rapurutto			
Määrittäjä			
RKTL			
Kentähavainnot			
Näyte kaksi rapua, joista toinen löytynyt kuolleena. Toinen kuoli pian pyynnin jälkeen.			
Ajankohta	Ravustajien määrä	Keskimääräinen rapusaalis	
10.8.1980			
Aikaisemmat rapukuolemat	Syy aikaisemmassa kuolemassa		
Viite			
Rapukuolemat lähivesissä			
Yläpuoliset vedet			
Alapuoliset vedet			
Tietolähde			
Lisätietoja			
Psorospermium	Määrittysajankohta	Suorittaja/tietolähde	Muut taudit
Pvm	Määrittäjä/tietolähde		

Veden nimi	Kunta	Vuosi	Vesistötunnus
Lahnajärvi	Suomusjärvi		24.034.1.013
Vesistöalue			
Kiskonjoen ja Perniönjoen vesistöalue			
Kylä tai kalastuskunta			
Pinta-ala			
75			
Rapukuoleman syy			
Rapurutto			
Määrittäjä			
RKTL			
Kentähavainnot			
Ajankohta	Ravustajien määrä	Keskimääräinen rapusaalis	
Aikaisemmat rapukuolemat	Syy aikaisemmassa kuolemassa		
Viite			
Rapukuolemat lähivesissä			
Yläpuoliset vedet			
Alapuoliset vedet			
Tietolähde			
Raputiedustelu 1968			
Lisätietoja			
Psorospermium	Määrittysajankohta	Suorittaja/tietolähde	Muut taudit
Kyllä	25.8.1997	EELA	
Pvm	Määrittäjä/tietolähde		

Veden nimi	Kunta	Vuosi	Vesistötunnus
Lahnavesi	Mäntyharju	1894	14.913.1.043
Vesistöalue			
Kymijoen vesistöalue			
Kylä tai kalastuskunta			
Pinta-ala			
			1305
Rapukuoleman syy			
Rapurutto			
Määrittäjä			
RKTL			
Kentähavainnot			
Ajankohta	Ravustajien määrä	Keskimääräinen rapusaalis	
1894			
Aikaisemmat rapukuolemat	Syy aikaisemmassa kuolemassa		
Viite			
Rapukuolemat lähivesissä			
Yläpuoliset vedet			
Alapuoliset vedet			
Tietolähde			
Järvi 1910a			
Lisätietoja			
Psorospermium	Määrittysajankohta	Suorittaja/tietolähde	Muut taudit
Pvm	Määrittäjä/tietolähde		

Veden nimi	Kunta	Vuosi	Vesistötunnus
Laitinanjärvi	Rautjärvi	1960	03
Vesistöalue			
Hiitolanjoen vesistöalue			
Kylä tai kalastuskunta			
Pinta-ala			
Rapukuoleman syy			
Rapurutto			
Määrittäjä			
RKTL			
Kentähavainnot			
Ajankohta	Ravustajien määrä	Keskimääräinen rapusaalis	
1960			
Aikaisemmat rapukuolemat	Syy aikaisemmassa kuolemassa		
Viite			
Rapukuolemat lähivesissä			
Yläpuoliset vedet			
Alapuoliset vedet			
Tietolähde			
Raputiedustelu 1968			
Lisätietoja			
Psorospermium	Määrittysajankohta	Suorittaja/tietolähde	Muut taudit
Pvm	Määrittäjä/tietolähde		

Veden nimi	Kunta	Vuosi	Vesistötunnus
Laitjärvi	Joutsa	2000	14.822.1.001
Vesistöalue			
Kylä tai kalastuskunta			
Laitjärven ja Suonteen kk			
Pinta-ala			
			169
Rapukuoleman syy			
Rapurutto			
Määrittäjä			
EELA			
Kentähavainnot			
Ajankohta	Ravustajien määrä	Keskimääräinen rapusaalis	
28.8.2000			
Aikaisemmat rapukuolemat	Syy aikaisemmassa kuolemassa		
Viite			
Rapukuolemat lähivesissä			
Yläpuoliset vedet			
Alapuoliset vedet			
Tietolähde			
Lisätietoja			
Psorospermium	Määrittysajankohta	Suorittaja/tietolähde	Muut taudit
Kyllä	17.7.1997	EELA	
Pvm	Määrittäjä/tietolähde		

Veden nimi	Kunta	Vuosi	Vesistötunnus
Lakojoki	Kannonkoski	1984	14.444
Vesistöalue			
Kylä tai kalastuskunta			
Vuoskosken kylä			
Pinta-ala			
Rapukuoleman syy			
Rapurutto			
Määrittäjä			
RKTL			
Kentähavainnot			
Kuolleita rapuja löydetty noin 3 km:n matkalta			
Ajankohta	Ravustajien määrä	Keskimääräinen rapusaalis	
21.7.1984		Kohtalainen	
Aikaisemmat rapukuolemat	Syy aikaisemmassa kuolemassa		
Viite			
Rapukuolemat lähivesissä			
Yläpuoliset vedet			
Alapuoliset vedet			
Tietolähde			
Lisätietoja			
Psorospermium	Määrittysajankohta	Suorittaja/tietolähde	Muut taudit
Pvm	Määrittäjä/tietolähde		

Veden nimi	Kunta	Vuosi	Vesistötunnus
Lamminjoki	Hartola	1985	14.833
Vesistöalue			
Kylä tai kalastuskunta			
Hartolan ka.			
Pinta-ala			
Rapukuoleman syy			
Rapurutto			
Määrittäjä			
Kirjallisuus			
Kentähavainnot			
Ajankohta	Ravustajien määrä	Keskimääräinen rapusaalis	
1985			
Aikaisemmat rapukuolemat	Syy aikaisemmassa kuolemassa		
Vuonna 1960	Rapurutto		
Viite			
Raputiedustelu 1968			
Rapukuolemat lähivesissä			
Yläpuoliset vedet			
Alapuoliset vedet			
Tietolähde			
Jussila, J., Hyytinen, L., Lahti, E. & Pulkkinen, V. 1990			
Lisätietoja			
Psorospermium	Määrittysajankohta	Suorittaja/tietolähde	Muut taudit
Pvm	Määrittäjä/tietolähde		

Veden nimi	Kunta	Vuosi	Vesistötunnus
Lampaanjärvi	Pielavesi	1959	14.747.1.001
Vesistöalue			
Kymijoen vesistöalue			
Kylä tai kalastuskunta			
Pinta-ala			
			1504
Rapukuoelman syy			
Rapurutto			
Määrittäjä			
RKTL			
Kentähavainnot			
Ajankohta	Ravustajien määrä	Keskimääräinen rapusaalis	
1959			
Aikaisemmat rapukuolemat	Syy aikaisemmassa kuolemassa		
Viite			
Rapukuolemat lähivesissä			
Yläpuoliset vedet			
Alapuoliset vedet			
Tietolähde			
Raputiedustelu 1968			
Lisätietoja			
Psorospermium	Määrittysajankohta	Suorittaja/tietolähde	Muut taudit
Pvm	Määrittäjä/tietolähde		

Veden nimi	Kunta	Vuosi	Vesistötunnus
Lampinen	Hattula	1955	35.234.1.002
Vesistöalue			
Kokemäenjoen vesistöalue			
Kylä tai kalastuskunta			
Pinta-ala			
4			
Rapukuoleman syy			
Rapurutto			
Määrittäjä			
RKTL			
Kentähavainnot			
Ajankohta	Ravustajien määrä	Keskimääräinen rapusaalis	
1955			
Aikaisemmat rapukuolemat	Syy aikaisemmassa kuolemassa		
Viite			
Rapukuolemat lähivesissä			
Yläpuoliset vedet			
Alapuoliset vedet			
Tietolähde			
Veijalainen M. 1972			
Lisätietoja			
Psorospermium	Määrittysajankohta	Suorittaja/tietolähde	Muut taudit
Pvm	Määrittäjä/tietolähde		

Veden nimi	Kunta	Vuosi	Vesistötunnus
Lampinjärvi	Pori	1962	36.012.1.002
Vesistöalue			
Karviajoen ja Pohjajoen vesistöalue			
Kylä tai kalastuskunta			
Pinta-ala			
			84
Rapukuoleman syy			
Rapurutto			
Määrittäjä			
RKTL			
Kentähavainnot			
Ajankohta	Ravustajien määrä	Keskimääräinen rapusaalis	
1962-65			
Aikaisemmat rapukuolemat	Syy aikaisemmassa kuolemassa		
Viite			
Rapukuolemat lähivesissä			
Yläpuoliset vedet			
Alapuoliset vedet			
Tietolähde			
Raputiedustelu 1968			
Lisätietoja			
Psorospermium	Määrittysajankohta	Suorittaja/tietolähde	Muut taudit
Pvm	Määrittäjä/tietolähde		

Veden nimi	Kunta	Vuosi	Vesistötunnus
Lannevesi	Saarijärvi	1955	14.651.1.001
Vesistöalue			
Kymijoen vesistöalue			
Kylä tai kalastuskunta			
Pinta-ala			
			1103
Rapukuoleman syy			
Rapurutto			
Määrittäjä			
RKTL			
Kentähavainnot			
Ajankohta	Ravustajien määrä	Keskimääräinen rapusaalis	
1955			
Aikaisemmat rapukuolemat	Syy aikaisemmassa kuolemassa		
Viite			
Rapukuolemat lähivesissä			
Yläpuoliset vedet			
Alapuoliset vedet			
Tietolähde			
Pitkänen 1958			
Lisätietoja			
Psorospermium	Määrittysajankohta	Suorittaja/tietolähde	Muut taudit
Pvm	Määrittäjä/tietolähde		

Veden nimi	Kunta	Vuosi	Vesistötunnus
Lapinjoki	Eurajoki	1939	33.001
Vesistöalue			
Lapinjoen (Hinnerjoki) vesistöalue			
Kylä tai kalastuskunta			
Pinta-ala			
Rapukuoleman syy			
Rapurutto			
Määrittäjä			
RKTL			
Kentähavainnot			
Ajankohta	Ravustajien määrä	Keskimääräinen rapusaalis	
1939			
Aikaisemmat rapukuolemat	Syy aikaisemmassa kuolemassa		
Vuonna 1912	Rapurutto		
Viite			
Metsästys ja Kalastus 1925			
Rapukuolemat lähivesissä			
Yläpuoliset vedet			
Alapuoliset vedet			
Tietolähde			
Westman 1971			
Lisätietoja			
Psorospermium	Määrittysajankohta	Suorittaja/tietolähde	Muut taudit
Pvm	Määrittäjä/tietolähde		

Veden nimi	Kunta	Vuosi	Vesistötunnus
Lapinjärvi	Savonranta		04.311.1.045
Vesistöalue			
Kylä tai kalastuskunta			
Vuokalan ka.			
Pinta-ala			
55			
Rapukuoleman syy			
Tuntematon			
Määrittäjä			
Kirjallisuus			
Kentähavainnot			
Ajankohta	Ravustajien määrä	Keskimääräinen rapusaalis	
Aikaisemmat rapukuolemat	Syy aikaisemmassa kuolemassa		
Viite			
Rapukuolemat lähivesissä			
Yläpuoliset vedet			
Alapuoliset vedet			
Tietolähde			
Jussila, J., Hyytinen, L., Lahti, E. & Pulkkinen, V. 1990			
Lisätietoja			
Psorospermium	Määrittysajankohta	Suorittaja/tietolähde	Muut taudit
Pvm	Määrittäjä/tietolähde		

Veden nimi	Kunta	Vuosi	Vesistötunnus
Lappajärvi	Lappajärvi	1966	47.031.1.001
Vesistöalue			
Ähtävänjoen vesistöalue			
Kylä tai kalastuskunta			
Pinta-ala			
			14200
Rapukuoleman syy			
Rapurutto			
Määrittäjä			
RKTL			
Kentähavainnot			
Ajankohta	Ravustajien määrä	Keskimääräinen rapusaalis	
1966			
Aikaisemmat rapukuolemat	Syy aikaisemmassa kuolemassa		
Viite			
Rapukuolemat lähivesissä			
Yläpuoliset vedet			
Alapuoliset vedet			
Tietolähde			
Raputiedustelu 1968			
Lisätietoja			
Psorospermium	Määrittäjäajankohta	Suorittaja/tietolähde	Muut taudit
Pvm	Määrittäjä/tietolähde		

Veden nimi	Kunta	Vuosi	Vesistötunnus
Lappalanjärvi	Valkeala	1931	14.181.1.001
Vesistöalue			
Kymijoen vesistöalue			
Kylä tai kalastuskunta			
Pinta-ala			
			1067
Rapukuoleman syy			
Rapurutto			
Määrittäjä			
RKTL			
Kentähavainnot			
Ajankohta	Ravustajien määrä	Keskimääräinen rapusaalis	
1931			
Aikaisemmat rapukuolemat	Syy aikaisemmassa kuolemassa		
Viite			
Rapukuolemat lähivesissä			
Yläpuoliset vedet			
Alapuoliset vedet			
Tietolähde			
Pitkänen 1961			
Lisätietoja			
Psorospermium	Määrittysajankohta	Suorittaja/tietolähde	Muut taudit
Pvm	Määrittäjä/tietolähde		

Veden nimi	Kunta	Vuosi	Vesistötunnus
Lappböle	Kirkkonummi	1929	81.057.1.002
Vesistöalue			
Rannikkoalueen vesistöalue			
Kylä tai kalastuskunta			
Pinta-ala			
			101
Rapukuoleman syy			
Rapurutto			
Määrittäjä			
RKTL			
Kentähavainnot			
Ajankohta	Ravustajien määrä	Keskimääräinen rapusaalis	
1929-30			
Aikaisemmat rapukuolemat	Syy aikaisemmassa kuolemassa		
Viite			
Rapukuolemat lähivesissä			
Yläpuoliset vedet			
Alapuoliset vedet			
Tietolähde			
Brofeldt 1930, FTF 1930			
Lisätietoja			
Psorospermium	Määrittysajankohta	Suorittaja/tietolähde	Muut taudit
Pvm	Määrittäjä/tietolähde		

Veden nimi	Kunta	Vuosi	Vesistötunnus
Lappom	Ruotsinpyhtää	1964	81V026
Vesistöalue			
Rannikkoalueen vesistöalue			
Kylä tai kalastuskunta			
Pinta-ala			
Rapukuoleman syy			
Rapurutto			
Määrittäjä			
RKTL			
Kentähavainnot			
Ajankohta	Ravustajien määrä	Keskimääräinen rapusaalis	
1964			
Aikaisemmat rapukuolemat	Syy aikaisemmassa kuolemassa		
Viite			
Rapukuolemat lähivesissä			
Yläpuoliset vedet			
Alapuoliset vedet			
Tietolähde			
Raputiedustelu 1968			
Lisätietoja			
Psorospermium	Määrittysajankohta	Suorittaja/tietolähde	Muut taudit
Pvm	Määrittäjä/tietolähde		

Veden nimi	Kunta	Vuosi	Vesistötunnus
Lapuanjoki	Alahärmä	1935	44.021
Vesistöalue			
Lapuanjoen vesistöalue			
Kylä tai kalastuskunta			
Pinta-ala			
Rapukuoleman syy			
Rapurutto			
Määrittäjä			
RKTL			
Kentähavainnot			
Ajankohta	Ravustajien määrä	Keskimääräinen rapusaalis	
1935			
Aikaisemmat rapukuolemat	Syy aikaisemmassa kuolemassa		
Viite			
Rapukuolemat lähivesissä			
Yläpuoliset vedet			
Alapuoliset vedet			
Tietolähde			
Raputiedustelu 1968			
Lisätietoja			
Psorospermium	Määrittysajankohta	Suorittaja/tietolähde	Muut taudit
Pvm	Määrittäjä/tietolähde		

Veden nimi	Kunta	Vuosi	Vesistötunnus
Lapuanjoki	Alavus	1994	44.051
Vesistöalue			
Kylä tai kalastuskunta			
Pinta-ala			
Rapukuoleman syy			
Rapurutto			
Määrittäjä			
Tiedonanto			
Kentähavainnot			
Ajankohta	Ravustajien määrä	Keskimääräinen rapusaalis	
199495			
Aikaisemmat rapukuolemat	Syy aikaisemmassa kuolemassa		
Vuonna 1945	Rapurutto		
Viite			
Westman 1971			
Rapukuolemat lähivesissä			
Yläpuoliset vedet			
Alapuoliset vedet			
Tietolähde			
Länsi-Suomen TE-keskus			
Lisätietoja			
Psorospermium	Määrittysajankohta	Suorittaja/tietolähde	Muut taudit
Pvm	Määrittäjä/tietolähde		

Veden nimi	Kunta	Vuosi	Vesistötunnus
Lapuanjoki	Kuortane	1992	44.041
Vesistöalue			
Kylä tai kalastuskunta			
Pinta-ala			
Rapukuoleman syy			
Tuntemoton, epäilty syy rapurutto			
Määrittäjä			
Tiedonanto			
Kentähavainnot			
Rapukanta hävinnyt			
Ajankohta	Ravustajien määrä	Keskimääräinen rapusaalis	
1992-93			
Aikaisemmat rapukuolemat	Syy aikaisemmassa kuolemassa		
Viite			
Rapukuolemat lähivesissä			
Yläpuoliset vedet			
Alapuoliset vedet			
Tietolähde			
Länsi-Suomen TE-keskus			
Lisätietoja			
Psorospermium	Määrittysajankohta	Suorittaja/tietolähde	Muut taudit
Pvm	Määrittäjä/tietolähde		

Veden nimi	Kunta	Vuosi	Vesistötunnus
Lapuanjoki	Lapua	1948	44.023
Vesistöalue			
Lapuanjoen vesistöalue			
Kylä tai kalastuskunta			
Pinta-ala			
Rapukuoleman syy			
Rapurutto			
Määrittäjä			
RKTL			
Kentähavainnot			
Ajankohta	Ravustajien määrä	Keskimääräinen rapusaalis	
1948			
Aikaisemmat rapukuolemat	Syy aikaisemmassa kuolemassa		
Viite			
Rapukuolemat lähivesissä			
Yläpuoliset vedet			
Alapuoliset vedet			
Tietolähde			
Raputiedustelu 1968			
Lisätietoja			
Psorospermium	Määrittysajankohta	Suorittaja/tietolähde	Muut taudit
Pvm	Määrittäjä/tietolähde		

Veden nimi	Kunta	Vuosi	Vesistötunnus
Lapunjärvi	Konnevesi	1991	14.364.1.001
Vesistöalue			
Kylä tai kalastuskunta			
Pinta-ala			
			28
Rapukuoleman syy			
Ei havaittu rapujen massakuolemaa.			
Määrittäjä			
Kentähavainnot			
Ajankohta	Ravustajien määrä	Keskimääräinen rapusaalis	
Aikaisemmat rapukuolemat	Syy aikaisemmassa kuolemassa		
Viite			
Rapukuolemat lähivesissä			
Yläpuoliset vedet			
Alapuoliset vedet			
Tietolähde			
Lisätietoja			
Psorospermium	Määrittysajankohta	Suorittaja/tietolähde	Muut taudit
Kyllä	26.7.1991	EELA	
Pvm	Määrittäjä/tietolähde		

Veden nimi	Kunta	Vuosi	Vesistötunnus
Lapväärtinjoki	Kristiinankaupunki		37.021
Vesistöalue			
Isojoen vesistöalue			
Kylä tai kalastuskunta			
Lapväärtti			
Pinta-ala			
Rapukuoleman syy			
Rapurutto			
Määrittäjä			
RKTL			
Kentähavainnot			
Ajankohta	Ravustajien määrä	Keskimääräinen rapusaalis	
Aikaisemmat rapukuolemat	Syy aikaisemmassa kuolemassa		
Viite			
Rapukuolemat lähivesissä			
Yläpuoliset vedet			
Alapuoliset vedet			
Tietolähde			
Raputiedustelu 1968			
Lisätietoja			
Psorospermium	Määrittäjäajankohta	Suorittaja/tietolähde	Muut taudit
Pvm	Määrittäjä/tietolähde		

Veden nimi	Kunta	Vuosi	Vesistötunnus
Lapväärtinjoki	Kristiinankaupunki	1951	37.021
Vesistöalue			
Isojoen vesistöalue			
Kylä tai kalastuskunta			
Lapväärtti			
Pinta-ala			
Rapukuoleman syy			
Rapurutto			
Määrittäjä			
RKTL			
Kentähavainnot			
Ajankohta	Ravustajien määrä	Keskimääräinen rapusaalis	
1951			
Aikaisemmat rapukuolemat	Syy aikaisemmassa kuolemassa		
Viite			
Rapukuolemat lähivesissä			
Yläpuoliset vedet			
Alapuoliset vedet			
Tietolähde			
Holm 1971			
Lisätietoja			
Psorospermium	Määrittysajankohta	Suorittaja/tietolähde	Muut taudit
Pvm	Määrittäjä/tietolähde		

Veden nimi	Kunta	Vuosi	Vesistötunnus
Lavajärvi	Lappi	1912	34.024.1.002
Vesistöalue			
Eurajoen vesistöalue			
Kylä tai kalastuskunta			
Pinta-ala			
			67
Rapukuoleman syy			
Rapurutto			
Määrittäjä			
RKTL			
Kentähavainnot			
Ajankohta	Ravustajien määrä	Keskimääräinen rapusaalis	
1912			
Aikaisemmat rapukuolemat	Syy aikaisemmassa kuolemassa		
Viite			
Rapukuolemat lähivesissä			
Yläpuoliset vedet			
Alapuoliset vedet			
Tietolähde			
Metsästys ja Kalastus 1925			
Lisätietoja			
Psorospermium	Määrittysajankohta	Suorittaja/tietolähde	Muut taudit
Pvm	Määrittäjä/tietolähde		

Veden nimi	Kunta	Vuosi	Vesistötunnus
Lavsböle träsk	Saltvik	1930	82.A45.1.002
Vesistöalue			
Ahvenanmaan vesistöalue			
Kylä tai kalastuskunta			
Pinta-ala			
			30
Rapukuoleman syy			
Rapurutto			
Määrittäjä			
RKTL			
Kentähavainnot			
Ajankohta	Ravustajien määrä	Keskimääräinen rapusaalis	
1930			
Aikaisemmat rapukuolemat	Syy aikaisemmassa kuolemassa		
Viite			
Rapukuolemat lähivesissä			
Yläpuoliset vedet			
Alapuoliset vedet			
Tietolähde			
Sundblom 1964			
Lisätietoja			
Psorospermium	Määrittäjäajankohta	Suorittaja/tietolähde	Muut taudit
Pvm	Määrittäjä/tietolähde		

Veden nimi	Kunta	Vuosi	Vesistötunnus
Lehmijärvi	Lohja		23.036.1.001
Vesistöalue			
Karjaanjoen vesistöalue			
Kylä tai kalastuskunta			
Pinta-ala			
257			
Rapukuoleman syy			
Rapurutto			
Määrittäjä			
RKTL			
Kentähavainnot			
Ajankohta	Ravustajien määrä	Keskimääräinen rapusaalis	
Aikaisemmat rapukuolemat	Syy aikaisemmassa kuolemassa		
Viite			
Rapukuolemat lähivesissä			
Yläpuoliset vedet			
Alapuoliset vedet			
Tietolähde			
Juvonen 1969			
Lisätietoja			
Psorospermium	Määrittysajankohta	Suorittaja/tietolähde	Muut taudit
Kyllä	21.5.1990	RKTL	
Pvm	Määrittäjä/tietolähde		

Veden nimi	Kunta	Vuosi	Vesistötunnus
Lehmijärvi	Perniö	1987	24.041.1.003
Vesistöalue			
Kylä tai kalastuskunta			
Pinta-ala			
			3
Rapukuoleman syy			
Rapurutto			
Määrittäjä			
RKTL			
Kentähavainnot			
Heinäkuun alussa löytynyt runsaasti kuolleita rapuja. Sukeltajan mukaan pienellä alalla oli ollut satoja kuolleita rapuja.			
Ajankohta	Ravustajien määrä	Keskimääräinen rapusaalis	
1987			
Aikaisemmat rapukuolemat	Syy aikaisemmassa kuolemassa		
Viite			
Rapukuolemat lähivesissä			
Yläpuoliset vedet			
Alapuoliset vedet			
Tietolähde			
Lisätietoja			
Psorospermium	Määrittysajankohta	Suorittaja/tietolähde	Muut taudit
Pvm	Määrittäjä/tietolähde		

Veden nimi	Kunta	Vuosi	Vesistötunnus
Leipjärvi	Janakkala	1964	35.876.1.002
Vesistöalue			
Kokemäenjoen vesistöalue			
Kylä tai kalastuskunta			
Pinta-ala			
			48
Rapukuoleman syy			
Rapurutto			
Määrittäjä			
RKTL			
Kentähavainnot			
Ajankohta	Ravustajien määrä	Keskimääräinen rapusaalis	
1964			
Aikaisemmat rapukuolemat	Syy aikaisemmassa kuolemassa		
Viite			
Rapukuolemat lähivesissä			
Yläpuoliset vedet			
Alapuoliset vedet			
Tietolähde			
Raputiedustelu 1968			
Lisätietoja			
Psorospermium	Määrittysajankohta	Suorittaja/tietolähde	Muut taudit
Pvm	Määrittäjä/tietolähde		

Veden nimi	Kunta	Vuosi	Vesistötunnus
Lennusjärvi	Luumäki	1977	14.194.1.017
Vesistöalue			
Kivijärven reitin vesistöalue			
Kylä tai kalastuskunta			
Rantalán kalastuskunta			
Pinta-ala			
			518
Rapukuoeman syy			
Epäilty syy rapurutto			
Määrittäjä			
Tiedonanto			
Kentähavainnot			
Keväällä todettiin järven alapäässä rapurutto, järven yläpäässä viimeiset ravut kuolivat heinä- elokuun vaihteessa. Pyydetyistä ravuista n. 70% kuoli sumpussa viikossa. Rapujen liikkeet veltoja ja eläimet käsin kiinnitettävissä.			
Ajankohta	Ravustajien määrä	Keskimääräinen rapusaalis	
Kevät, kesä 1977	20 ravustajaa	5000 kappaletta	
Aikaisemmat rapukuolemat	Syy aikaisemmassa kuolemassa		
Vuonna 1950	Epäilty syy rapurutto		
Viite			
Westman ym. (1973)			
Rapukuolemat lähivesissä			
Kyllä			
Yläpuoliset vedet			
Sarajärvi, heikko rapukanta.			
Alapuoliset vedet			
Ei rapuja.			
Tietolähde			
Kymen läänin maatalouskeskus (M. Uusimäki)			
Lisätietoja			
Ei havaittu kalakuolemia eikä muutoksia veden laadussa.			
Psorospermium	Määrittäjäajankohta	Suorittaja/tietolähde	Muut taudit
Pvm	Määrittäjä/tietolähde		

Veden nimi	Kunta	Vuosi	Vesistötunnus
Leppälahti	Hartola		14.831
Vesistöalue			
Kymijoen vesistöalue			
Kylä tai kalastuskunta			
Pinta-ala			
Rapukuoleman syy			
Rapurutto			
Määrittäjä			
RKTL			
Kentähavainnot			
Ajankohta	Ravustajien määrä	Keskimääräinen rapusaalis	
Aikaisemmat rapukuolemat	Syy aikaisemmassa kuolemassa		
Viite			
Rapukuolemat lähivesissä			
Yläpuoliset vedet			
Alapuoliset vedet			
Tietolähde			
Raputiedustelu 1968			
Lisätietoja			
Psorospermium	Määrittäjäajankohta	Suorittaja/tietolähde	Muut taudit
Pvm	Määrittäjä/tietolähde		

Veden nimi	Kunta	Vuosi	Vesistötunnus
Leppänen	Toivakka	1949	14.318.1.016
Vesistöalue			
Kymijoen vesistöalue			
Kylä tai kalastuskunta			
Pinta-ala			
			145
Rapukuoleman syy			
Rapurutto			
Määrittäjä			
RKTL			
Kentähavainnot			
Ajankohta	Ravustajien määrä	Keskimääräinen rapusaalis	
1949			
Aikaisemmat rapukuolemat	Syy aikaisemmassa kuolemassa		
Viite			
Rapukuolemat lähivesissä			
Yläpuoliset vedet			
Alapuoliset vedet			
Tietolähde			
Pitkänen 1958			
Lisätietoja			
Psorospermium	Määrittysajankohta	Suorittaja/tietolähde	Muut taudit
Pvm	Määrittäjä/tietolähde		

Veden nimi	Kunta	Vuosi	Vesistötunnus
Leppävesi	Jyväskylän mlk		14.311.1.001
Vesistöalue			
Kymijoen vesistöalue			
Kylä tai kalastuskunta			
Pinta-ala			
			6462
Rapukuoleman syy			
Rapurutto			
Määrittäjä			
RKTL			
Kentähavainnot			
Ajankohta	Ravustajien määrä	Keskimääräinen rapusaalis	
Aikaisemmat rapukuolemat	Syy aikaisemmassa kuolemassa		
Viite			
Rapukuolemat lähivesissä			
Yläpuoliset vedet			
Alapuoliset vedet			
Tietolähde			
Raputiedustelu 1968			
Lisätietoja			
Psorospermium	Määrittysajankohta	Suorittaja/tietolähde	Muut taudit
Pvm	Määrittäjä/tietolähde		

Veden nimi	Kunta	Vuosi	Vesistötunnus
Lepsalanjärvi	Heinola	1960	14.174
Vesistöalue			
Rievelin vesistöalue			
Kylä tai kalastuskunta			
Heinolan ka.			
Pinta-ala			
Rapukuoleman syy			
Rapurutto			
Määrittäjä			
Kirjallisuus			
Kentähavainnot			
Ajankohta	Ravustajien määrä	Keskimääräinen rapusaalis	
1960			
Aikaisemmat rapukuolemat	Syy aikaisemmassa kuolemassa		
Viite			
Rapukuolemat lähivesissä			
Yläpuoliset vedet			
Alapuoliset vedet			
Tietolähde			
Jussila, J., Hyytinen, L., Lahti, E. & Pulkkinen, V. 1990			
Lisätietoja			
Psorospermium	Määrittysajankohta	Suorittaja/tietolähde	Muut taudit
Pvm	Määrittäjä/tietolähde		

Veden nimi	Kunta	Vuosi	Vesistötunnus
Lestijoki	Himanka	1980	51.011
Vesistöalue			
Kylä tai kalastuskunta			
Hillilä			
Pinta-ala			
Rapukuoleman syy			
Rapurutto			
Määrittäjä			
RKTL			
Kentähavainnot			
Ajankohta	Ravustajien määrä	Keskimääräinen rapusaalis	
6.8.1980			
Aikaisemmat rapukuolemat	Syy aikaisemmassa kuolemassa		
Vuonna 1962 ja 1957	Rapurutto		
Viite			
Raputiedustelu 1968, Pitkänen 1965			
Rapukuolemat lähivesissä			
Yläpuoliset vedet			
Alapuoliset vedet			
Tietolähde			
Lisätietoja			
Psorospermium	Määrittysajankohta	Suorittaja/tietolähde	Muut taudit
Pvm	Määrittäjä/tietolähde		

Veden nimi	Kunta	Vuosi	Vesistötunnus
Lestijoki	Kannus	1986	51.012
Vesistöalue			
Kylä tai kalastuskunta			
Pinta-ala			
Rapukuoleman syy			
Rapurutto			
Määrittäjä			
RKTL ja EELA			
Kentähavainnot			
Rapuja kuollut joen alajuoksulta yläjuosulle päin. Kolme vuotta sitten alajuoksulla oleva Tomujoki tyheni rapuista, tänä vuonna Väli-Kannuksen rapukanta tuhoutui.			
Ajankohta	Ravustajien määrä	Keskimääräinen rapusaalis	
Kesä 1986			
Aikaisemmat rapukuolemat	Syy aikaisemmassa kuolemassa		
Vuonna 1965	Rapurutto		
Viite			
Raputiedustelu 1968			
Rapukuolemat lähivesissä			
Yläpuoliset vedet			
Alapuoliset vedet			
Tietolähde			
Lisätietoja			
Psorospermium	Määrittysajankohta	Suorittaja/tietolähde	Muut taudit
Pvm	Määrittäjä/tietolähde		

Veden nimi	Kunta	Vuosi	Vesistötunnus
Lestijoki	Toholampi	1959	51.031
Vesistöalue			
Lestijoen vesistöalue			
Kylä tai kalastuskunta			
Pinta-ala			
Rapukuoleman syy			
Rapurutto			
Määrittäjä			
RKTL			
Kentähavainnot			
Ajankohta	Ravustajien määrä	Keskimääräinen rapusaalis	
1959			
Aikaisemmat rapukuolemat	Syy aikaisemmassa kuolemassa		
Viite			
Rapukuolemat lähivesissä			
Yläpuoliset vedet			
Alapuoliset vedet			
Tietolähde			
Raputiedustelu 1968			
Lisätietoja			
Psorospermium	Määrittysajankohta	Suorittaja/tietolähde	Muut taudit
Pvm	Määrittäjä/tietolähde		

Veden nimi	Kunta	Vuosi	Vesistötunnus
Levälampi	Anttola	1950	04.112.1.417
Vesistöalue			
Kylä tai kalastuskunta			
Louhiveden - Yöveden ka.			
Pinta-ala			
10			
Rapukuoleman syy			
Rapurutto			
Määrittäjä			
Kirjallisuus			
Kentähavainnot			
Ajankohta	Ravustajien määrä	Keskimääräinen rapusaalis	
1950			
Aikaisemmat rapukuolemat	Syy aikaisemmassa kuolemassa		
Viite			
Rapukuolemat lähivesissä			
Yläpuoliset vedet			
Alapuoliset vedet			
Tietolähde			
Jussila, J., Hyytinen, L., Lahti, E. & Pulkkinen, V. 1990			
Lisätietoja			
Psorospermium	Määrittäjäajankohta	Suorittaja/tietolähde	Muut taudit
Pvm	Määrittäjä/tietolähde		

Veden nimi	Kunta	Vuosi	Vesistötunnus
Liekovesi	Vammala		35.131
Vesistöalue			
Kokemäenjoen vesistöalue			
Kylä tai kalastuskunta			
Pinta-ala			
Rapukuoleman syy			
Rapurutto			
Määrittäjä			
RKTL			
Kentähavainnot			
Ajankohta	Ravustajien määrä	Keskimääräinen rapusaalis	
Aikaisemmat rapukuolemat	Syy aikaisemmassa kuolemassa		
Viite			
Rapukuolemat lähivesissä			
Yläpuoliset vedet			
Alapuoliset vedet			
Tietolähde			
Westman 1971			
Lisätietoja			
Psorospermium	Määrittysajankohta	Suorittaja/tietolähde	Muut taudit
Pvm	Määrittäjä/tietolähde		

Veden nimi	Kunta	Vuosi	Vesistötunnus
Lieksanjoki	Lieksa	1999	04.223
Vesistöalue			
Pankakoski			
Kylä tai kalastuskunta			
Pinta-ala			
Rapukuoleman syy			
Rapurutto			
Määrittäjä			
EELA			
Kentähavainnot			
Ajankohta	Ravustajien määrä	Keskimääräinen rapusaalis	
9.6.1999			
Aikaisemmat rapukuolemat	Syy aikaisemmassa kuolemassa		
Vuonna 1998	Tuntematon		
Viite			
Pohjois-Karjalan TE-keskus			
Rapukuolemat lähivesissä			
Yläpuoliset vedet			
Alapuoliset vedet			
Tietolähde			
Lisätietoja			
Psorospermium	Määrittysajankohta	Suorittaja/tietolähde	Muut taudit
Kyllä	2.9.1992	EELA	
Pvm	Määrittäjä/tietolähde		

Veden nimi	Kunta	Vuosi	Vesistötunnus
Liesjärvi	Tammela	1908	35.982.1.001
Vesistöalue			
Kokemäenjoen vesistöalue			
Kylä tai kalastuskunta			
Pinta-ala			
			885
Rapukuoleman syy			
Rapurutto			
Määrittäjä			
RKTL			
Kentähavainnot			
Ajankohta	Ravustajien määrä	Keskimääräinen rapusaalis	
1908			
Aikaisemmat rapukuolemat	Syy aikaisemmassa kuolemassa		
Viite			
Rapukuolemat lähivesissä			
Yläpuoliset vedet			
Alapuoliset vedet			
Tietolähde			
Brofeldt 1928			
Lisätietoja			
Psorospermium	Määrittysajankohta	Suorittaja/tietolähde	Muut taudit
Pvm	Määrittäjä/tietolähde		

Veden nimi	Kunta	Vuosi	Vesistötunnus
Liesjärvi	Tervo	1977	14.773.1.001
Vesistöalue			
Tallusjärven vesistöalue			
Kylä tai kalastuskunta			
Pinta-ala			
			326
Rapukuoleman syy			
Epäilty syy rapurutto			
Määrittäjä			
Tiedonanto			
Kentähavainnot			
Rapu oli levinnyt koko järven alueelle ja kanta oli kohtalainen. Ravustuskauden alussa todettiin rapujen kuolleen Liesjärvestä ja Tallusjärveeseen laskevasta Liesjoesta. Joesta löytyneet elävät ravut kuolivat sumppuun 3 päivässä.			
Ajankohta	Ravustajien määrä	Keskimääräinen rapusaalis	
Pyyntikauden alku 1977	10 ruokakuntaa	3000 kappaletta	
Aikaisemmat rapukuolemat	Syy aikaisemmassa kuolemassa		
Vuonna 1958	Epäilty syy rapurutto		
Viite			
Westman ym. (1973)			
Rapukuolemat lähivesissä			
Kyllä			
Yläpuoliset vedet			
Korosjärven ja Haukiojassa rapuja. Riuttanen laskee Siikasen kautta Liesjärveen, Riuttasessa rutto 1975.			
Alapuoliset vedet			
Tallusjärven rutto vuonna 1975. Uusi kanta istutettu 1976.			
Tietolähde			
Kuopion läänin maatalouskeskus (L. Huttunen).			
Lisätietoja			
Ei havaittu kalakuolemia eikä muutoksia veden laadussa.			
Psorospermium	Määrittysajankohta	Suorittaja/tietolähde	Muut taudit
			Valkopyrstötauti
Pvm	Määrittäjä/tietolähde		
Pyyntikauden alku 1977	RKTL		

Veden nimi	Kunta	Vuosi	Vesistötunnus
Lietvesi	Puumala	1958	04.112
Vesistöalue			
Vuoksen vesistöalue			
Kylä tai kalastuskunta			
Pinta-ala			
Rapukuoleman syy			
Rapurutto			
Määrittäjä			
RKTL			
Kentähavainnot			
Ajankohta	Ravustajien määrä	Keskimääräinen rapusaalis	
1958			
Aikaisemmat rapukuolemat	Syy aikaisemmassa kuolemassa		
Viite			
Rapukuolemat lähivesissä			
Yläpuoliset vedet			
Alapuoliset vedet			
Tietolähde			
Raputiedustelu 1968			
Lisätietoja			
Psorospermium	Määrittysajankohta	Suorittaja/tietolähde	Muut taudit
Pvm	Määrittäjä/tietolähde		

Veden nimi	Kunta	Vuosi	Vesistötunnus
Limajärvi	Kangasala	1999	
Vesistöalue			
Kylä tai kalastuskunta			
Pinta-ala			
Rapukuoleman syy			
Rapurutto			
Määrittäjä			
EELA			
Kentähavainnot			
Ajankohta	Ravustajien määrä	Keskimääräinen rapusaalis	
23.7.1999			
Aikaisemmat rapukuolemat	Syy aikaisemmassa kuolemassa		
Viite			
Rapukuolemat lähivesissä			
Yläpuoliset vedet			
Alapuoliset vedet			
Tietolähde			
Lisätietoja			
Psorospermium	Määrittysajankohta	Suorittaja/tietolähde	Muut taudit
Pvm	Määrittäjä/tietolähde		

Veden nimi	Kunta	Vuosi	Vesistötunnus
Liminganoja		1978	55.002
Vesistöalue			
Kylä tai kalastuskunta			
Pinta-ala			
Rapukuoleman syy			
Rapurutto			
Määrittäjä			
RKTL			
Kentähavainnot			
Ajankohta	Ravustajien määrä	Keskimääräinen rapusaalis	
1978			
Aikaisemmat rapukuolemat	Syy aikaisemmassa kuolemassa		
Viite			
Rapukuolemat lähivesissä			
Yläpuoliset vedet			
Alapuoliset vedet			
Tietolähde			
Keränen Anna-Liisa. 1990.			
Lisätietoja			
Psorospermium	Määrittysajankohta	Suorittaja/tietolähde	Muut taudit
Pvm	Määrittäjä/tietolähde		

Veden nimi	Kunta	Vuosi	Vesistötunnus
Lintukymi	Jaala	1928	14.121
Vesistöalue			
Kymijoen vesistöalue			
Kylä tai kalastuskunta			
Pinta-ala			
Rapukuoleman syy			
Rapurutto			
Määrittäjä			
RKTL			
Kentähavainnot			
Ajankohta	Ravustajien määrä	Keskimääräinen rapusaalis	
1928			
Aikaisemmat rapukuolemat	Syy aikaisemmassa kuolemassa		
Viite			
Rapukuolemat lähivesissä			
Yläpuoliset vedet			
Alapuoliset vedet			
Tietolähde			
Brofeldt 1930			
Lisätietoja			
Psorospermium	Määrittysajankohta	Suorittaja/tietolähde	Muut taudit
Pvm	Määrittäjä/tietolähde		

Veden nimi	Kunta	Vuosi	Vesistötunnus
Lintukymi	Valkeala	1961	14.121
Vesistöalue			
Kymijoen vesistöalue			
Kylä tai kalastuskunta			
Pinta-ala			
Rapukuoleman syy			
Rapurutto			
Määrittäjä			
RKTL			
Kentähavainnot			
Ajankohta	Ravustajien määrä	Keskimääräinen rapusaalis	
1961			
Aikaisemmat rapukuolemat	Syy aikaisemmassa kuolemassa		
Viite			
Rapukuolemat lähivesissä			
Yläpuoliset vedet			
Alapuoliset vedet			
Tietolähde			
Pitkänen 1961			
Lisätietoja			
Psorospermium	Määrittysajankohta	Suorittaja/tietolähde	Muut taudit
Pvm	Määrittäjä/tietolähde		

Veden nimi	Kunta	Vuosi	Vesistötunnus
Lintumainen	Mikkelin mlk	1969	04.114.1.019
Vesistöalue			
Vuoksen vesistöalue			
Kylä tai kalastuskunta			
Pinta-ala			
			38
Rapukuoleman syy			
Rapurutto			
Määrittäjä			
RKTL			
Kentähavainnot			
Ajankohta	Ravustajien määrä	Keskimääräinen rapusaalis	
1969			
Aikaisemmat rapukuolemat	Syy aikaisemmassa kuolemassa		
Viite			
Rapukuolemat lähivesissä			
Yläpuoliset vedet			
Alapuoliset vedet			
Tietolähde			
Westman 1971			
Lisätietoja			
Psorospermium	Määrittysajankohta	Suorittaja/tietolähde	Muut taudit
Pvm	Määrittäjä/tietolähde		

Veden nimi	Kunta	Vuosi	Vesistötunnus
Littoistenjärvi	Turku	1997	82.043.1.001
Vesistöalue			
Kylä tai kalastuskunta			
Littoinen			
Pinta-ala			
145			
Rapukuoleman syy			
Tuntematon			
Määrittäjä			
EELA			
Kentähavainnot			
Epäilty rapuruttoa. Isot ravut hävinneet, vain pieniä saatu saaliiksi.			
Ajankohta	Ravustajien määrä	Keskimääräinen rapusaalis	
12.8.1997			
Aikaisemmat rapukuolemat	Syy aikaisemmassa kuolemassa		
Viite			
Rapukuolemat lähivesissä			
Yläpuoliset vedet			
Alapuoliset vedet			
Tietolähde			
Lisätietoja			
Psorospermium	Määrittysajankohta	Suorittaja/tietolähde	Muut taudit
Kyllä	12.8.1997	EELA	
Pvm	Määrittäjä/tietolähde		

Veden nimi	Kunta	Vuosi	Vesistötunnus
Lohjanjärvi	Karjaa	1930	23.021.1.001
Vesistöalue			
Karjaanjoen vesistöalue			
Kylä tai kalastuskunta			
Pinta-ala			
			8195
Rapukuoleman syy			
Rapurutto			
Määrittäjä			
RKTL			
Kentähavainnot			
Ajankohta	Ravustajien määrä	Keskimääräinen rapusaalis	
1930			
Aikaisemmat rapukuolemat	Syy aikaisemmassa kuolemassa		
Vuosina 1909-10	Rapurutto		
Viite			
Brofeldt 1930, Järvi 1911			
Rapukuolemat lähivesissä			
Yläpuoliset vedet			
Alapuoliset vedet			
Tietolähde			
FTF 1930			
Lisätietoja			
Psorospermium	Määrittysajankohta	Suorittaja/tietolähde	Muut taudit
Pvm	Määrittäjä/tietolähde		

Veden nimi	Kunta	Vuosi	Vesistötunnus
Lohoks	Siuntio	1955	22
Vesistöalue			
Siuntionjoen vesistöalue			
Kylä tai kalastuskunta			
Pinta-ala			
Rapukuoleman syy			
Rapurutto			
Määrittäjä			
RKTL			
Kentähavainnot			
Ajankohta	Ravustajien määrä	Keskimääräinen rapusaalis	
1955			
Aikaisemmat rapukuolemat	Syy aikaisemmassa kuolemassa		
Viite			
Rapukuolemat lähivesissä			
Yläpuoliset vedet			
Alapuoliset vedet			
Tietolähde			
Raputiedustelu 1968			
Lisätietoja			
Psorospermium	Määrittysajankohta	Suorittaja/tietolähde	Muut taudit
Pvm	Määrittäjä/tietolähde		

Veden nimi	Kunta	Vuosi	Vesistötunnus
Loimijoki	Huittinen		35.911
Vesistöalue			
Kokemäenjoen vesistöalue			
Kylä tai kalastuskunta			
Vampula			
Pinta-ala			
Rapukuoleman syy			
Rapurutto			
Määrittäjä			
RKTL			
Kentähavainnot			
Ajankohta	Ravustajien määrä	Keskimääräinen rapusaalis	
Aikaisemmat rapukuolemat	Syy aikaisemmassa kuolemassa		
Viite			
Rapukuolemat lähivesissä			
Yläpuoliset vedet			
Alapuoliset vedet			
Tietolähde			
Raputiedustelu 1968			
Lisätietoja			
Psorospermium	Määrittäjäajankohta	Suorittaja/tietolähde	Muut taudit
Pvm	Määrittäjä/tietolähde		

Veden nimi	Kunta	Vuosi	Vesistötunnus
Loimijoki	Huittinen	1910	35.911
Vesistöalue			
Kokemäenjoen vesistöalue			
Kylä tai kalastuskunta			
Pinta-ala			
Rapukuoleman syy			
Rapurutto			
Määrittäjä			
RKTL			
Kentähavainnot			
Ajankohta	Ravustajien määrä	Keskimääräinen rapusaalis	
1910			
Aikaisemmat rapukuolemat	Syy aikaisemmassa kuolemassa		
Viite			
Rapukuolemat lähivesissä			
Yläpuoliset vedet			
Alapuoliset vedet			
Tietolähde			
Metsästys ja Kalastus 1925			
Lisätietoja			
Psorospermium	Määrittäjäajankohta	Suorittaja/tietolähde	Muut taudit
Pvm	Määrittäjä/tietolähde		

Veden nimi	Kunta	Vuosi	Vesistötunnus
Loimijoki	Loimaa		35.921
Vesistöalue			
Kokemäenjoen vesistöalue			
Kylä tai kalastuskunta			
Pinta-ala			
Rapukuoleman syy			
Rapurutto			
Määrittäjä			
RKTL			
Kentähavainnot			
Ajankohta	Ravustajien määrä	Keskimääräinen rapusaalis	
Aikaisemmat rapukuolemat	Syy aikaisemmassa kuolemassa		
Viite			
Rapukuolemat lähivesissä			
Yläpuoliset vedet			
Alapuoliset vedet			
Tietolähde			
Raputiedustelu 1968			
Lisätietoja			
Psorospermium	Määrittysajankohta	Suorittaja/tietolähde	Muut taudit
Pvm	Määrittäjä/tietolähde		

Veden nimi	Kunta	Vuosi	Vesistötunnus
Loppijärvi	Loppi	1971	35.874.1.001
Vesistöalue			
Tervajoen vesistöalue			
Kylä tai kalastuskunta			
Lopen kalastuskunta			
Pinta-ala			
1180			
Rapukuoleman syy			
Rapurutto			
Määrittäjä			
RKTL			
Kentähavainnot			
Vuosina 1972 ja -73 havaittu useita kuolleita rapuja. Vuoden 1974 syksyllä 2-3 viikon aikana kaikki ravut hävisivät. Viimeiset elävät ravut hidaslukkeisia, useat saksettomia. Kuolleet selällään "kouristuneena".			
Ajankohta	Ravustajien määrä	Keskimääräinen rapusaalis	
1971-74	150 ravustajaa	14000 kappaletta	
Aikaisemmat rapukuolemat	Syy aikaisemmassa kuolemassa		
Vuosina 1908 ja 1934-36	Epäilty syy rapurutto		
Viite			
Järvi 1910a, Westman ym. 1973			
Rapukuolemat lähivesissä			
Kyllä			
Yläpuoliset vedet			
Erävisjärvestä ravut kuolleet, Särkijärven rapukanta kohtalainen.			
Alapuoliset vedet			
Tietolähde			
Hämeen maatalouskeskus (V. Saarinen) ja Helsingin vesipiiri (E. Ruotsalainen)			
Lisätietoja			
Ei kalakuolemia, mutta vesi samentunut entsisistä. Ennen rapukuolemaa Isojoen perkaus.			
Psorospermium	Määrittysajankohta	Suorittaja/tietolähde	Muut taudit
Kyllä	1968	Henttonen, P. ym 1995	
Pvm	Määrittäjä/tietolähde		

Veden nimi	Kunta	Vuosi	Vesistötunnus
Lotilanjärvi	Valkeakoski	1995	35.222
Vesistöalue			
Kylä tai kalastuskunta			
Pinta-ala			
Rapukuoleman syy			
Rapurutto			
Määrittäjä			
EELA			
Kentähavainnot			
Rapukanta on kadonnut.			
Ajankohta	Ravustajien määrä	Keskimääräinen rapusaalis	
31.7.1995			
Aikaisemmat rapukuolemat	Syy aikaisemmassa kuolemassa		
Viite			
Rapukuolemat lähivesissä			
Yläpuoliset vedet			
Alapuoliset vedet			
Tietolähde			
Lisätietoja			
Psorospermium	Määrittäjäajankohta	Suorittaja/tietolähde	Muut taudit
Kyllä	31.7.1995	EELA	
Pvm	Määrittäjä/tietolähde		

Veden nimi	Kunta	Vuosi	Vesistötunnus
Louhijärvi	Mikkelin mlk	1893	04.115.1.033
Vesistöalue			
Vuoksen vesistöalue			
Kylä tai kalastuskunta			
Pinta-ala			
			88
Rapukuoleman syy			
Rapurutto			
Määrittäjä			
RKTL			
Kentähavainnot			
Ajankohta	Ravustajien määrä	Keskimääräinen rapusaalis	
1893			
Aikaisemmat rapukuolemat	Syy aikaisemmassa kuolemassa		
Viite			
Rapukuolemat lähivesissä			
Yläpuoliset vedet			
Alapuoliset vedet			
Tietolähde			
Järvi 1910a			
Lisätietoja			
Psorospermium	Määrittysajankohta	Suorittaja/tietolähde	Muut taudit
Pvm	Määrittäjä/tietolähde		

Veden nimi	Kunta	Vuosi	Vesistötunnus
Loureenlampi	Ristiina	1960	04.11
Vesistöalue			
Kylä tai kalastuskunta			
Louhiveden - Yöveden ka.			
Pinta-ala			
Rapukuoleman syy			
Rapurutto			
Määrittäjä			
Kirjallisuus			
Kentähavainnot			
Ajankohta	Ravustajien määrä	Keskimääräinen rapusaalis	
1960			
Aikaisemmat rapukuolemat	Syy aikaisemmassa kuolemassa		
Viite			
Rapukuolemat lähivesissä			
Yläpuoliset vedet			
Alapuoliset vedet			
Tietolähde			
Jussila, J., Hyytinen, L., Lahti, E. & Pulkkinen, V. 1990			
Lisätietoja			
Psorospermium	Määrittäjäajankohta	Suorittaja/tietolähde	Muut taudit
Pvm	Määrittäjä/tietolähde		

Veden nimi	Kunta	Vuosi	Vesistötunnus
Lummene	Kuhmoinen	1963	35.784.1.033
Vesistöalue			
Kymijoen vesistöalue			
Kylä tai kalastuskunta			
Pinta-ala			
			1779
Rapukuoleman syy			
Rapurutto			
Määrittäjä			
RKTL			
Kentähavainnot			
Ajankohta	Ravustajien määrä	Keskimääräinen rapusaalis	
1963-66			
Aikaisemmat rapukuolemat	Syy aikaisemmassa kuolemassa		
Vuosina 1927, -43, -48, -	Epäilty syy rapurutto		
Viite			
Raputiedustelu 1968			
Rapukuolemat lähivesissä			
Yläpuoliset vedet			
Alapuoliset vedet			
Tietolähde			
Raputiedustelu 1968, Pitkänen 1965			
Lisätietoja			
Psorospermium	Määrittysajankohta	Suorittaja/tietolähde	Muut taudit
Pvm	Määrittäjä/tietolähde		

Veden nimi	Kunta	Vuosi	Vesistötunnus
Lunkinjärvi	Forssa	1967	35.936.1.013
Vesistöalue			
Kokemäenjoen vesistöalue			
Kylä tai kalastuskunta			
Pinta-ala			
			115
Rapukuoleman syy			
Rapurutto			
Määrittäjä			
RKTL			
Kentähavainnot			
Ajankohta	Ravustajien määrä	Keskimääräinen rapusaalis	
1967-68			
Aikaisemmat rapukuolemat	Syy aikaisemmassa kuolemassa		
Viite			
Rapukuolemat lähivesissä			
Yläpuoliset vedet			
Alapuoliset vedet			
Tietolähde			
Raputiedustelu 1968			
Lisätietoja			
Psorospermium	Määrittysajankohta	Suorittaja/tietolähde	Muut taudit
Pvm	Määrittäjä/tietolähde		

Veden nimi	Kunta	Vuosi	Vesistötunnus
Luolajanjärvi	Naantali	1961	82.050.1.001
Vesistöalue			
Valperinjoen vesistöalue			
Kylä tai kalastuskunta			
Pinta-ala			
Rapukuoleman syy			
Rapurutto			
Määrittäjä			
RKTL			
Kentähavainnot			
Ajankohta	Ravustajien määrä	Keskimääräinen rapusaalis	
1961			
Aikaisemmat rapukuolemat	Syy aikaisemmassa kuolemassa		
Viite			
Rapukuolemat lähivesissä			
Yläpuoliset vedet			
Alapuoliset vedet			
Tietolähde			
Raputiedustelu 1968			
Lisätietoja			
Psorospermium	Määrittysajankohta	Suorittaja/tietolähde	Muut taudit
Pvm	Määrittäjä/tietolähde		

Veden nimi	Kunta	Vuosi	Vesistötunnus
Luomasenlampi	Rantasalmi		04.212.1.020
Vesistöalue			
Haukiveden alue			
Kylä tai kalastuskunta			
Kolkonjärven ka.			
Pinta-ala			
36			
Rapukuoleman syy			
Tuntematon			
Määrittäjä			
Kirjallisuus			
Kentähavainnot			
Ajankohta	Ravustajien määrä	Keskimääräinen rapusaalis	
Aikaisemmat rapukuolemat	Syy aikaisemmassa kuolemassa		
Viite			
Rapukuolemat lähivesissä			
Yläpuoliset vedet			
Alapuoliset vedet			
Tietolähde			
Jussila, J., Hyytinen, L., Lahti, E. & Pulkkinen, V. 1990			
Lisätietoja			
Psorospermium	Määrittäjäajankohta	Suorittaja/tietolähde	Muut taudit
Pvm	Määrittäjä/tietolähde		

Veden nimi	Kunta	Vuosi	Vesistötunnus
Luonteri	Mikkeli	1968	04.112
Vesistöalue			
Vuoksen vesistöalue			
Kylä tai kalastuskunta			
Pinta-ala			
Rapukuoleman syy			
Rapurutto			
Määrittäjä			
RKTL			
Kentähavainnot			
Ajankohta	Ravustajien määrä	Keskimääräinen rapusaalis	
1968			
Aikaisemmat rapukuolemat	Syy aikaisemmassa kuolemassa		
Viite			
Rapukuolemat lähivesissä			
Yläpuoliset vedet			
Alapuoliset vedet			
Tietolähde			
Raputiedustelu 1968			
Lisätietoja			
Psorospermium	Määrittysajankohta	Suorittaja/tietolähde	Muut taudit
Pvm	Määrittäjä/tietolähde		

Veden nimi	Kunta	Vuosi	Vesistötunnus
Luonua	Kärsämäki	1978	54.08
Vesistöalue			
Pyhäjoen			
Kylä tai kalastuskunta			
Pinta-ala			
Rapukuoleman syy			
Ei havaittu rapujen massakuolemaa.			
Määrittäjä			
Kentähavainnot			
Ajankohta	Ravustajien määrä	Keskimääräinen rapusaalis	
Aikaisemmat rapukuolemat	Syy aikaisemmassa kuolemassa		
Viite			
Rapukuolemat lähivesissä			
Yläpuoliset vedet			
Alapuoliset vedet			
Tietolähde			
Lisätietoja			
Psorospermium	Määrittysajankohta	Suorittaja/tietolähde	Muut taudit
			Valkopyrstötauti
Pvm	Määrittäjä/tietolähde		
17.8.1978	RKTL		

Veden nimi	Kunta	Vuosi	Vesistötunnus
Luotonen	Kaavi	1969	04.741.1.015
Vesistöalue			
Vuoksen vesistöalue			
Kylä tai kalastuskunta			
Pinta-ala			
Rapukuoleman syy			
Rapurutto			
Määrittäjä			
RKTL			
Kentähavainnot			
Ajankohta	Ravustajien määrä	Keskimääräinen rapusaalis	
1969			
Aikaisemmat rapukuolemat	Syy aikaisemmassa kuolemassa		
Viite			
Rapukuolemat lähivesissä			
Yläpuoliset vedet			
Alapuoliset vedet			
Tietolähde			
Westman 1971			
Lisätietoja			
Psorospermium	Määrittysajankohta	Suorittaja/tietolähde	Muut taudit
Pvm	Määrittäjä/tietolähde		

Veden nimi	Kunta	Vuosi	Vesistötunnus
Luukinjärvi	Espoo	1960	81.055.1.006
Vesistöalue			
Vantaanjoen vesistöalue			
Kylä tai kalastuskunta			
Pinta-ala			
27			
Rapukuoleman syy			
Rapurutto			
Määrittäjä			
RKTL			
Kentähavainnot			
Ajankohta	Ravustajien määrä	Keskimääräinen rapusaalis	
1960			
Aikaisemmat rapukuolemat	Syy aikaisemmassa kuolemassa		
Viite			
Rapukuolemat lähivesissä			
Yläpuoliset vedet			
Alapuoliset vedet			
Tietolähde			
Raputiedustelu 1968			
Lisätietoja			
Psorospermium	Määrittysajankohta	Suorittaja/tietolähde	Muut taudit
Pvm	Määrittäjä/tietolähde		

Veden nimi	Kunta	Vuosi	Vesistötunnus
Luupää	Pielavesi	1972	14.748.1.008
Vesistöalue			
Pielaveden vesistöalue			
Kylä tai kalastuskunta			
Pajuskylä			
Pinta-ala			
30			
Rapukuoleman syy			
Epäilty syy rapurutto			
Määrittäjä			
Tiedonanto			
Kentähavainnot			
Keväällä 1972 löytyi järven rannalta paljon kuolleita rapuja. Rapukuoleman epäillään levinneen pyydysten välityksellä. Ravut hävisivät samanaikaisesti läheisistä Saari-Pajusen ja Pajusjärvistä, joita Luupäänjärveen yhdistävät pienet joet.			
Ajankohta	Ravustajien määrä	Keskimääräinen rapusaalis	
Kevät 1972			
Aikaisemmat rapukuolemat	Syy aikaisemmassa kuolemassa		
Viite			
Rapukuolemat lähivesissä			
Yläpuoliset vedet			
Alapuoliset vedet			
Tietolähde			
Kuopion läänin maatalouskeskus (A.J. Jahnsson)			
Lisätietoja			
Psorospermium	Määrittysajankohta	Suorittaja/tietolähde	Muut taudit
Pvm	Määrittäjä/tietolähde		

Veden nimi	Kunta	Vuosi	Vesistötunnus
Lylyjoki	Mikkelin mlk.	1960	04.164
Vesistöalue			
Kylä tai kalastuskunta			
Mikkelin ka.			
Pinta-ala			
Rapukuoleman syy			
Rapurutto			
Määrittäjä			
Kirjallisuus			
Kentähavainnot			
Ajankohta	Ravustajien määrä	Keskimääräinen rapusaalis	
1960			
Aikaisemmat rapukuolemat	Syy aikaisemmassa kuolemassa		
Viite			
Rapukuolemat lähivesissä			
Yläpuoliset vedet			
Alapuoliset vedet			
Tietolähde			
Jussila, J., Hyytinen, L., Lahti, E. & Pulkkinen, V. 1990			
Lisätietoja			
Psorospermium	Määrittäjäajankohta	Suorittaja/tietolähde	Muut taudit
Pvm	Määrittäjä/tietolähde		

Veden nimi	Kunta	Vuosi	Vesistötunnus
Långsjön	Finström	1930	82.A47.1.001
Vesistöalue			
Ahvenanmaan vesistöalue			
Kylä tai kalastuskunta			
Pinta-ala			
			305
Rapukuoleman syy			
Rapurutto			
Määrittäjä			
RKTL			
Kentähavainnot			
Ajankohta	Ravustajien määrä	Keskimääräinen rapusaalis	
1930			
Aikaisemmat rapukuolemat	Syy aikaisemmassa kuolemassa		
Viite			
Rapukuolemat lähivesissä			
Yläpuoliset vedet			
Alapuoliset vedet			
Tietolähde			
Sundblom 1964			
Lisätietoja			
Psorospermium	Määrittysajankohta	Suorittaja/tietolähde	Muut taudit
Pvm	Määrittäjä/tietolähde		

Veden nimi	Kunta	Vuosi	Vesistötunnus
Långträsk	Nauvo	1969	92 tai 95
Vesistöalue			
Saaristomeren rannikkoalue			
Kylä tai kalastuskunta			
Useampia omistajia			
Pinta-ala			
20			
Rapukuoleman syy			
Tuntematon			
Määrittäjä			
RKTL			
Kentähavainnot			
Kuolleita rapuja löydettiin koko järven alueella, rapujen kuoressa puna-musta läikkiä. Elävien rapujen käytös normaalia, saaliissa muutamia sairaita.			
Ajankohta	Ravustajien määrä	Keskimääräinen rapusaalis	
1969-72	10 ravustajaa	1200 kappaletta	
Aikaisemmat rapukuolemat	Syy aikaisemmassa kuolemassa		
Viite			
Rapukuolemat lähivesissä			
Yläpuoliset vedet			
Alapuoliset vedet			
Tietolähde			
Lisätietoja			
Ei kalakuolemia, eikä alueella ole suoritettu veistön luonnontilaa muuttavia toimenpiteitä.			
Psorospermium	Määrittysajankohta	Suorittaja/tietolähde	Muut taudit
Pvm	Määrittäjä/tietolähde		

Veden nimi	Kunta	Vuosi	Vesistötunnus
Långträsk	Pohja	1968	82.006.1.005
Vesistöalue			
Rannikkoalueen vesistöalue			
Kylä tai kalastuskunta			
Pinta-ala			
49			
Rapukuoleman syy			
Rapurutto			
Määrittäjä			
RKTL			
Kentähavainnot			
Ajankohta	Ravustajien määrä	Keskimääräinen rapusaalis	
1968			
Aikaisemmat rapukuolemat	Syy aikaisemmassa kuolemassa		
Viite			
Rapukuolemat lähivesissä			
Yläpuoliset vedet			
Alapuoliset vedet			
Tietolähde			
Raputiedustelu 1968			
Lisätietoja			
Psorospermium	Määrittysajankohta	Suorittaja/tietolähde	Muut taudit
Pvm	Määrittäjä/tietolähde		

Veden nimi	Kunta	Vuosi	Vesistötunnus
Längelmävesi	Kuhmalahi	1907	35.721.1.001
Vesistöalue			
Kokemäenjoen vesistöalue			
Kylä tai kalastuskunta			
Pinta-ala			
			13295
Rapukuoelman syy			
Rapurutto			
Määrittäjä			
RKTL			
Kentähavainnot			
Ajankohta	Ravustajien määrä	Keskimääräinen rapusaalis	
1907			
Aikaisemmat rapukuolemat	Syy aikaisemmassa kuolemassa		
Viite			
Rapukuolemat lähivesissä			
Yläpuoliset vedet			
Alapuoliset vedet			
Tietolähde			
Järvi 1910a			
Lisätietoja			
Psorospermium	Määrittysajankohta	Suorittaja/tietolähde	Muut taudit
Pvm	Määrittäjä/tietolähde		

Veden nimi	Kunta	Vuosi	Vesistötunnus
Läsänkoski	Mikkelin mlk.	1913	14.931
Vesistöalue			
Kymijoen vesistöalue			
Kylä tai kalastuskunta			
Pinta-ala			
Rapukuoleman syy			
Rapurutto			
Määrittäjä			
RKTL			
Kentähavainnot			
Ajankohta	Ravustajien määrä	Keskimääräinen rapusaalis	
1913			
Aikaisemmat rapukuolemat	Syy aikaisemmassa kuolemassa		
Viite			
Rapukuolemat lähivesissä			
Yläpuoliset vedet			
Alapuoliset vedet			
Tietolähde			
Järvi 1919 a, 1919 b			
Lisätietoja			
Psorospermium	Määrittysajankohta	Suorittaja/tietolähde	Muut taudit
Pvm	Määrittäjä/tietolähde		

Veden nimi	Kunta	Vuosi	Vesistötunnus
Löksä	Kerimäki	1966	04.293.1.002
Vesistöalue			
Vuoksen vesistöalue			
Kylä tai kalastuskunta			
Pinta-ala			
			71
Rapukuoleman syy			
Rapurutto			
Määrittäjä			
RKTL			
Kentähavainnot			
Ajankohta	Ravustajien määrä	Keskimääräinen rapusaalis	
1966			
Aikaisemmat rapukuolemat	Syy aikaisemmassa kuolemassa		
Viite			
Rapukuolemat lähivesissä			
Yläpuoliset vedet			
Alapuoliset vedet			
Tietolähde			
Pitkänen 1967			
Lisätietoja			
Psorospermium	Määrittysajankohta	Suorittaja/tietolähde	Muut taudit
Pvm	Määrittäjä/tietolähde		

Veden nimi	Kunta	Vuosi	Vesistötunnus
Löksänjärvi	Kerimäki	1966	04.293.1.002
Vesistöalue			
Vuoksen vesistöalue			
Kylä tai kalastuskunta			
Pinta-ala			
			84
Rapukuoelman syy			
Rapurutto			
Määrittäjä			
RKTL			
Kentähavainnot			
Ajankohta	Ravustajien määrä	Keskimääräinen rapusaalis	
1966			
Aikaisemmat rapukuolemat	Syy aikaisemmassa kuolemassa		
Viite			
Rapukuolemat lähivesissä			
Yläpuoliset vedet			
Alapuoliset vedet			
Tietolähde			
Pitkänen 1967			
Lisätietoja			
Psorospermium	Määrittysajankohta	Suorittaja/tietolähde	Muut taudit
Pvm	Määrittäjä/tietolähde		

Veden nimi	Kunta	Vuosi	Vesistötunnus
Löyttyjärvi	Nummi-Pusula		23.062.1.008
Vesistöalue			
Karjaanjoen vesistöalue			
Kylä tai kalastuskunta			
Pinta-ala			
82			
Rapukuoleman syy			
Rapurutto			
Määrittäjä			
RKTL			
Kentähavainnot			
Ajankohta	Ravustajien määrä	Keskimääräinen rapusaalis	
Aikaisemmat rapukuolemat	Syy aikaisemmassa kuolemassa		
Viite			
Rapukuolemat lähivesissä			
Yläpuoliset vedet			
Alapuoliset vedet			
Tietolähde			
Raputiedustelu 1968			
Lisätietoja			
Psorospermium	Määrittysajankohta	Suorittaja/tietolähde	Muut taudit
Pvm	Määrittäjä/tietolähde		

Veden nimi	Kunta	Vuosi	Vesistötunnus
Löyttyjärvi	Padasjoki	1989	35.78
Vesistöalue			
Kylä tai kalastuskunta			
Pinta-ala			
Rapukuoleman syy			
Ei havaittu rapujen massakuolemaa.			
Määrittäjä			
Kentähavainnot			
Ajankohta	Ravustajien määrä	Keskimääräinen rapusaalis	
Aikaisemmat rapukuolemat	Syy aikaisemmassa kuolemassa		
Viite			
Rapukuolemat lähivesissä			
Yläpuoliset vedet			
Alapuoliset vedet			
Tietolähde			
Lisätietoja			
Psorospermium	Määrittysajankohta	Suorittaja/tietolähde	Muut taudit
Kyllä	1989	Kirjavainen, J. 1990	
Pvm	Määrittäjä/tietolähde		

Veden nimi	Kunta	Vuosi	Vesistötunnus
Löytäneenlahti	Längelmäki	1960	35.722.1.007
Vesistöalue			
Kokemäenjoen vesistöalue			
Kylä tai kalastuskunta			
Pinta-ala			
			102
Rapukuoleman syy			
Rapurutto			
Määrittäjä			
RKTL			
Kentähavainnot			
Ajankohta	Ravustajien määrä	Keskimääräinen rapusaalis	
1960-61			
Aikaisemmat rapukuolemat	Syy aikaisemmassa kuolemassa		
Viite			
Rapukuolemat lähivesissä			
Yläpuoliset vedet			
Alapuoliset vedet			
Tietolähde			
Raputiedustelu 1968, Pitkänen 1965			
Lisätietoja			
Psorospermium	Määrittysajankohta	Suorittaja/tietolähde	Muut taudit
Pvm	Määrittäjä/tietolähde		

Veden nimi	Kunta	Vuosi	Vesistötunnus
Maalammi	Asikkala	1987	14.141.1.017
Vesistöalue			
Kylä tai kalastuskunta			
Pinta-ala			
			27
Rapukuoleman syy			
Tuntematon			
Määrittäjä			
Tiedonanto			
Kentähavainnot			
Ajankohta	Ravustajien määrä	Keskimääräinen rapusaalis	
1987			
Aikaisemmat rapukuolemat	Syy aikaisemmassa kuolemassa		
Viite			
Rapukuolemat lähivesissä			
Yläpuoliset vedet			
Alapuoliset vedet			
Tietolähde			
Hämeen TE-keskus			
Lisätietoja			
Psorospermium	Määrittäjäajankohta	Suorittaja/tietolähde	Muut taudit
Pvm	Määrittäjä/tietolähde		

Veden nimi	Kunta	Vuosi	Vesistötunnus
Maavesi	Virtasalmi	1973	04.252.1.001
Vesistöalue			
Sysmäjärven vesistöalue			
Kylä tai kalastuskunta			
Pinta-ala			
			3290
Rapukuoleman syy			
Epäilty syy rapurutto			
Määrittäjä			
Tiedonanto			
Kentähavainnot			
Vuonna 1973 ei rapuja enää tavattu Maavedellä.			
Ajankohta	Ravustajien määrä	Keskimääräinen rapusaalis	
1973			
Aikaisemmat rapukuolemat	Syy aikaisemmassa kuolemassa		
Vuonna 1964	Epäilty syy rapurutto		
Viite			
SKL 1964, 1965, Pitkänen 1965			
Rapukuolemat lähivesissä			
Kyllä			
Yläpuoliset vedet			
Reitin latvajärvestä ravut hävisivät myös vuonna 1973. Rapukuolema ilmeisesti levinnyt reittiä alaspäin.			
Alapuoliset vedet			
Tietolähde			
Mikkelin läänin maatalouskeskus			
Lisätietoja			
Psorospermium	Määrittäjäajankohta	Suorittaja/tietolähde	Muut taudit
Pvm	Määrittäjä/tietolähde		

Veden nimi	Kunta	Vuosi	Vesistötunnus
Maavesi	Virtasalmi	1973	04.252.1.001
Vesistöalue			
Sysmäjärven vesistöalue			
Kylä tai kalastuskunta			
Pinta-ala			
			3241
Rapukuoleman syy			
Epäilty syy rapurutto			
Määrittäjä			
Tiedonanto			
Kentähavainnot			
Rapukuolema alkanut levitä reitin latvajärvestä Pyhityn järvestä reittiä alaspäin. Reitin tärkeimmästäkään rapuvedestä Maavedestä ei saatu vuonna 1973 rapuja.			
Ajankohta	Ravustajien määrä	Keskimääräinen rapusaalis	
1973		Saalis useita kymmeniä tuhansia	
Aikaisemmat rapukuolemat	Syy aikaisemmassa kuolemassa		
Vuonna 1964	Epäilty syy rapurutto		
Viite			
Westman ym. 1973			
Rapukuolemat lähivesissä			
Yläpuoliset vedet			
Alapuoliset vedet			
Tietolähde			
Mikkelin läänin maatalouskeskus			
Lisätietoja			
Psorospermium	Määrittysajankohta	Suorittaja/tietolähde	Muut taudit
Pvm	Määrittäjä/tietolähde		

Veden nimi	Kunta	Vuosi	Vesistötunnus
Majajoki	Lammi	1989	35.787
Vesistöalue			
Kylä tai kalastuskunta			
Pinta-ala			
Rapukuoleman syy			
Ei havaittu rapujen massakuolemaa.			
Määrittäjä			
Kentähavainnot			
Ajankohta	Ravustajien määrä	Keskimääräinen rapusaalis	
Aikaisemmat rapukuolemat	Syy aikaisemmassa kuolemassa		
Viite			
Rapukuolemat lähivesissä			
Yläpuoliset vedet			
Alapuoliset vedet			
Tietolähde			
Lisätietoja			
Psorospermium	Määrittysajankohta	Suorittaja/tietolähde	Muut taudit
Kyllä	1989	Kirjavainen, J. 1990	
Pvm	Määrittäjä/tietolähde		

Veden nimi	Kunta	Vuosi	Vesistötunnus
Makarlanjärvi	Särkisalo	2000	82.018.1.001
Vesistöalue			
Kylä tai kalastuskunta			
Särkisalo			
Pinta-ala			
Rapukuoleman syy			
Ei havaittu rapujen massakuolemaa.			
Määrittäjä			
Kentähavainnot			
Ajankohta	Ravustajien määrä	Keskimääräinen rapusaalis	
Aikaisemmat rapukuolemat	Syy aikaisemmassa kuolemassa		
Viite			
Rapukuolemat lähivesissä			
Yläpuoliset vedet			
Alapuoliset vedet			
Tietolähde			
Lisätietoja			
Psorospermium	Määrittäjäajankohta	Suorittaja/tietolähde	Muut taudit
Kyllä	11.9.2000	EELA	
Pvm	Määrittäjä/tietolähde		

Veden nimi	Kunta	Vuosi	Vesistötunnus
Makeavesiallas	Porvoo	1987	81
Vesistöalue			
Kylä tai kalastuskunta			
Tolkkinen			
Pinta-ala			
Rapukuoleman syy			
Ei havaittu rapujen massakuolemaa.			
Määrittäjä			
Kentähavainnot			
Ajankohta	Ravustajien määrä	Keskimääräinen rapusaalis	
Aikaisemmat rapukuolemat	Syy aikaisemmassa kuolemassa		
Viite			
Rapukuolemat lähivesissä			
Yläpuoliset vedet			
Alapuoliset vedet			
Tietolähde			
Lisätietoja			
Psorospermium	Määrittysajankohta	Suorittaja/tietolähde	Muut taudit
			Palovammatauti?
Pvm	Määrittäjä/tietolähde		
5.8.1987	EELA		

Veden nimi	Kunta	Vuosi	Vesistötunnus
Malisjoki	Nivala	1995	53.061
Vesistöalue			
Kylä tai kalastuskunta			
Pinta-ala			
Rapukuoleman syy			
Rapuruton mahdollisuutta ei voida poissulkea			
Määrittäjä			
EELA			
Kentähavainnot			
Rapuja kuollut sumppuun.			
Ajankohta	Ravustajien määrä	Keskimääräinen rapusaalis	
1995			
Aikaisemmat rapukuolemat	Syy aikaisemmassa kuolemassa		
Viite			
Rapukuolemat lähivesissä			
Yläpuoliset vedet			
Alapuoliset vedet			
Tietolähde			
Lisätietoja			
Psorospermium	Määrittysajankohta	Suorittaja/tietolähde	Muut taudit
Pvm	Määrittäjä/tietolähde		

Veden nimi	Kunta	Vuosi	Vesistötunnus
Mallasvesi (N60 84.20)x1	Pälkäne	1907	35.711.1.001
Vesistöalue			
Kokemäenjoen vesistöalue			
Kylä tai kalastuskunta			
Pinta-ala			
			5581
Rapukuoleman syy			
Rapurutto			
Määrittäjä			
RKTL			
Kentähavainnot			
Ajankohta	Ravustajien määrä	Keskimääräinen rapusaalis	
1907-08			
Aikaisemmat rapukuolemat	Syy aikaisemmassa kuolemassa		
Viite			
Rapukuolemat lähivesissä			
Yläpuoliset vedet			
Alapuoliset vedet			
Tietolähde			
Järvi 1910, Sandman 1911, Pitkänen 1958			
Lisätietoja			
Psorospermium	Määrittysajankohta	Suorittaja/tietolähde	Muut taudit
Pvm	Määrittäjä/tietolähde		

Veden nimi	Kunta	Vuosi	Vesistötunnus
Mallos	Kangasniemi		14.927.1.002
Vesistöalue			
Kymijoen vesistöalue			
Kylä tai kalastuskunta			
Pinta-ala			
1029			
Rapukuoleman syy			
Rapurutto			
Määrittäjä			
RKTL			
Kentähavainnot			
Ajankohta	Ravustajien määrä	Keskimääräinen rapusaalis	
Aikaisemmat rapukuolemat	Syy aikaisemmassa kuolemassa		
Viite			
Rapukuolemat lähivesissä			
Yläpuoliset vedet			
Alapuoliset vedet			
Tietolähde			
Raputiedustelu 1968			
Lisätietoja			
Psorospermium	Määrittäjäajankohta	Suorittaja/tietolähde	Muut taudit
Pvm	Määrittäjä/tietolähde		

Veden nimi	Kunta	Vuosi	Vesistötunnus
Mammonen	Puumala	1990	04.112.1.252
Vesistöalue			
Kylä tai kalastuskunta			
Pinta-ala			
			41
Rapukuoleman syy			
Rapurutto			
Määrittäjä			
Tiedonanto			
Kentähavainnot			
Ajankohta	Ravustajien määrä	Keskimääräinen rapusaalis	
1990			
Aikaisemmat rapukuolemat	Syy aikaisemmassa kuolemassa		
Vuonna 1960	Rapurutto		
Viite			
Jussila, J. ym. 1990			
Rapukuolemat lähivesissä			
Yläpuoliset vedet			
Alapuoliset vedet			
Tietolähde			
Etelä-Savon TE-keskus			
Lisätietoja			
Psorospermium	Määrittysajankohta	Suorittaja/tietolähde	Muut taudit
Pvm	Määrittäjä/tietolähde		

Veden nimi	Kunta	Vuosi	Vesistötunnus
Mankinvirta	Valkeala		14.18
Vesistöalue			
Kymijoen vesistöalue			
Kylä tai kalastuskunta			
Pinta-ala			
Rapukuoleman syy			
Rapurutto			
Määrittäjä			
RKTL			
Kentähavainnot			
Ajankohta	Ravustajien määrä	Keskimääräinen rapusaalis	
Aikaisemmat rapukuolemat	Syy aikaisemmassa kuolemassa		
Viite			
Rapukuolemat lähivesissä			
Yläpuoliset vedet			
Alapuoliset vedet			
Tietolähde			
Pitkänen 1961			
Lisätietoja			
Psorospermium	Määrittysajankohta	Suorittaja/tietolähde	Muut taudit
Pvm	Määrittäjä/tietolähde		

Veden nimi	Kunta	Vuosi	Vesistötunnus
Marjajärvi	Kiikoinen	1963	35.15
Vesistöalue			
Kokemaenjoen vesistöalue			
Kylä tai kalastuskunta			
Pinta-ala			
Rapukuoleman syy			
Rapurutto			
Määrittäjä			
RKTL			
Kentähavainnot			
Ajankohta	Ravustajien määrä	Keskimääräinen rapusaalis	
1963			
Aikaisemmat rapukuolemat	Syy aikaisemmassa kuolemassa		
Viite			
Rapukuolemat lähivesissä			
Yläpuoliset vedet			
Alapuoliset vedet			
Tietolähde			
SKL 1963			
Lisätietoja			
Psorospermium	Määrittäjäajankohta	Suorittaja/tietolähde	Muut taudit
Pvm	Määrittäjä/tietolähde		

Veden nimi	Kunta	Vuosi	Vesistötunnus
Maskunjoki	Masku	1952	29.008
Vesistöalue			
Valperinjoen vesistöalue			
Kylä tai kalastuskunta			
Pinta-ala			
Rapukuoleman syy			
Rapurutto			
Määrittäjä			
RKTL			
Kentähavainnot			
Ajankohta	Ravustajien määrä	Keskimääräinen rapusaalis	
1952			
Aikaisemmat rapukuolemat	Syy aikaisemmassa kuolemassa		
Viite			
Rapukuolemat lähivesissä			
Yläpuoliset vedet			
Alapuoliset vedet			
Tietolähde			
Raputiedustelu 1968			
Lisätietoja			
Psorospermium	Määrittysajankohta	Suorittaja/tietolähde	Muut taudit
Pvm	Määrittäjä/tietolähde		

Veden nimi	Kunta	Vuosi	Vesistötunnus
Masonjärvi	Korpilahti	1990	14.221.1.202
Vesistöalue			
Kylä tai kalastuskunta			
Pinta-ala			
Rapukuoleman syy			
Rapurutto			
Määrittäjä			
EELA			
Kentähavainnot			
Ajankohta	Ravustajien määrä	Keskimääräinen rapusaalis	
28.6.1990			
Aikaisemmat rapukuolemat	Syy aikaisemmassa kuolemassa		
Viite			
Rapukuolemat lähivesissä			
Yläpuoliset vedet			
Alapuoliset vedet			
Tietolähde			
Lisätietoja			
Psorospermium	Määrittysajankohta	Suorittaja/tietolähde	Muut taudit
Pvm	Määrittäjä/tietolähde		

Veden nimi	Kunta	Vuosi	Vesistötunnus
Matarainen	Laukaa	1961	14.324.1.001
Vesistöalue			
Kymijoen vesistöalue			
Kylä tai kalastuskunta			
Pinta-ala			
			216
Rapukuoleman syy			
Rapurutto			
Määrittäjä			
RKTL			
Kentähavainnot			
Ajankohta	Ravustajien määrä	Keskimääräinen rapusaalis	
1961			
Aikaisemmat rapukuolemat	Syy aikaisemmassa kuolemassa		
Viite			
Rapukuolemat lähivesissä			
Yläpuoliset vedet			
Alapuoliset vedet			
Tietolähde			
Raputiedustelu 1968			
Lisätietoja			
Psorospermium	Määrittysajankohta	Suorittaja/tietolähde	Muut taudit
Pvm	Määrittäjä/tietolähde		

Veden nimi	Kunta	Vuosi	Vesistötunnus
Matilanjoki	Karttula	1979	14.725
Vesistöalue			
Kallaveden yläosan vesistöalue			
Kylä tai kalastuskunta			
Kolehman kalastuskunta			
Pinta-ala			
Rapukuoleman syy			
Ympäristön muutos, ruoppaus			
Määrittäjä			
Tiedonanto			
Kentähavainnot			
Keihäsjärvestä 4,5 km ylöspäin Matilanjokea havaittiin kuolleita rapuja runsaasti, mutta vuonna 1980 alueelta saatiin joitakin rapuja. Rapukuoleman syyksi epäillään ruoppauksen aiheuttamaan samennusta. Kuolleita kaloja ei samanaikaisesti havaittu.			
Ajankohta	Ravustajien määrä	Keskimääräinen rapusaalis	
21.7.1979	50 ravustajaa	30000 kappaletta	
Aikaisemmat rapukuolemat	Syy aikaisemmassa kuolemassa		
Viite			
Rapukuolemat lähivesissä			
Kyllä			
Yläpuoliset vedet			
Alapuoliset vedet			
Keihäsjärveen laskevissa Luvejärvässä, Keihäsjoessa ja Kuttajärvässä epäilty rutto vuonna 1966.			
Tietolähde			
Kuopion läänin maatalouskeskus (L. Huttunen)			
Lisätietoja			
Psorospermium	Määrittäjäajankohta	Suorittaja/tietolähde	Muut taudit
			Epäilty syy valkopyrstötauti
Pvm	Määrittäjä/tietolähde		
1976	Kuopion läänin maatalouskeskus (L. Huttunen)		

Veden nimi	Kunta	Vuosi	Vesistötunnus
Matkunjärvi	Forssa	1939	35.287.1.005
Vesistöalue			
Kokemäenjoen vesistöalue			
Kylä tai kalastuskunta			
Pinta-ala			
			40
Rapukuoleman syy			
Rapurutto			
Määrittäjä			
RKTL			
Kentähavainnot			
Ajankohta	Ravustajien määrä	Keskimääräinen rapusaalis	
1939			
Aikaisemmat rapukuolemat	Syy aikaisemmassa kuolemassa		
Viite			
Rapukuolemat lähivesissä			
Yläpuoliset vedet			
Alapuoliset vedet			
Tietolähde			
Raputiedustelu 1968			
Lisätietoja			
Psorospermium	Määrittysajankohta	Suorittaja/tietolähde	Muut taudit
Pvm	Määrittäjä/tietolähde		

Veden nimi	Kunta	Vuosi	Vesistötunnus
Matkusjoki	Iisalmi	1981	04.582
Vesistöalue			
Sonkajärvenreitin vesistöalue			
Kylä tai kalastuskunta			
Huttulan kalastuskunta			
Pinta-ala			
Rapukuoleman syy			
Rapurutto			
Määrittäjä			
RKTL			
Kentähavainnot			
Ensimmäiset kuolleet ravut Viitaanjärvestä Tallaansolmussa ja Matkusjoen alajuoksulla. Löydetyt ravut hidasliikkeisiä.			
Ajankohta	Ravustajien määrä	Keskimääräinen rapusaalis	
1980-81	43 ravustajaa		
Aikaisemmat rapukuolemat	Syy aikaisemmassa kuolemassa		
Viite			
Rapukuolemat lähivesissä			
Kyllä			
Yläpuoliset vedet			
Matkusjoki Särkivirrasta Paloisvirtaan asti rapuruton saastuttama.			
Alapuoliset vedet			
Tietolähde			
Kuopion läänin Maatalouskeskus (A.J. Jahnsson)			
Lisätietoja			
Psorospermium	Määrittäjäajankohta	Suorittaja/tietolähde	Muut taudit
Pvm	Määrittäjä/tietolähde		

Veden nimi	Kunta	Vuosi	Vesistötunnus
Matkusjoki	Vampula		35.918
Vesistöalue			
Valperinjoen vesistöalue			
Kylä tai kalastuskunta			
Pinta-ala			
Rapukuoleman syy			
Rapurutto			
Määrittäjä			
RKTL			
Kentähavainnot			
Ajankohta	Ravustajien määrä	Keskimääräinen rapusaalis	
Aikaisemmat rapukuolemat	Syy aikaisemmassa kuolemassa		
Viite			
Rapukuolemat lähivesissä			
Yläpuoliset vedet			
Alapuoliset vedet			
Tietolähde			
Raputiedustelu 1968			
Lisätietoja			
Psorospermium	Määrittysajankohta	Suorittaja/tietolähde	Muut taudit
Pvm	Määrittäjä/tietolähde		

Veden nimi	Kunta	Vuosi	Vesistötunnus
Matkuslampi	Mäntyharju	1965	14.918.1.003
Vesistöalue			
Kymijoen vesistöalue			
Kylä tai kalastuskunta			
Pinta-ala			
			10
Rapukuoleman syy			
Rapurutto			
Määrittäjä			
RKTL			
Kentähavainnot			
Ajankohta	Ravustajien määrä	Keskimääräinen rapusaalis	
1965			
Aikaisemmat rapukuolemat	Syy aikaisemmassa kuolemassa		
Viite			
Rapukuolemat lähivesissä			
Yläpuoliset vedet			
Alapuoliset vedet			
Tietolähde			
Raputiedustelu 1968			
Lisätietoja			
Psorospermium	Määrittäjäajankohta	Suorittaja/tietolähde	Muut taudit
Pvm	Määrittäjä/tietolähde		

Veden nimi	Kunta	Vuosi	Vesistötunnus
Maunonen	Toivakka	1949	14.318.1.007
Vesistöalue			
Kymijoen vesistöalue			
Kylä tai kalastuskunta			
Pinta-ala			
			508
Rapukuoleman syy			
Rapurutto			
Määrittäjä			
RKTL			
Kentähavainnot			
Ajankohta	Ravustajien määrä	Keskimääräinen rapusaalis	
1949			
Aikaisemmat rapukuolemat	Syy aikaisemmassa kuolemassa		
Viite			
Rapukuolemat lähivesissä			
Yläpuoliset vedet			
Alapuoliset vedet			
Tietolähde			
Pitkänen 1958			
Lisätietoja			
Psorospermium	Määrittysajankohta	Suorittaja/tietolähde	Muut taudit
Pvm	Määrittäjä/tietolähde		

Veden nimi	Kunta	Vuosi	Vesistötunnus
Maurunjoki	Haukivuori	1970	14.937
Vesistöalue			
Kylä tai kalastuskunta			
Pieksämäen ka.			
Pinta-ala			
Rapukuoleman syy			
Ympäristön muutos, ruoppaus			
Määrittäjä			
Kirjallisuus			
Kentähavainnot			
Rapukuoleman aiheuttanut ruoppaus			
Ajankohta	Ravustajien määrä	Keskimääräinen rapusaalis	
1970			
Aikaisemmat rapukuolemat	Syy aikaisemmassa kuolemassa		
Viite			
Rapukuolemat lähivesissä			
Yläpuoliset vedet			
Alapuoliset vedet			
Tietolähde			
Jussila, J., Hyytinen, L., Lahti, E. & Pulkkinen, V. 1990			
Lisätietoja			
Psorospermium	Määrittysajankohta	Suorittaja/tietolähde	Muut taudit
Pvm	Määrittäjä/tietolähde		

Veden nimi	Kunta	Vuosi	Vesistötunnus
Mellilänjoki	Mellilä	1950	35.993
Vesistöalue			
Niinjoen vesistöalue			
Kylä tai kalastuskunta			
Pinta-ala			
Rapukuoleman syy			
Rapurutto			
Määrittäjä			
RKTL			
Kentähavainnot			
Ajankohta	Ravustajien määrä	Keskimääräinen rapusaalis	
1950			
Aikaisemmat rapukuolemat	Syy aikaisemmassa kuolemassa		
Viite			
Rapukuolemat lähivesissä			
Yläpuoliset vedet			
Alapuoliset vedet			
Tietolähde			
Raputiedustelu 1968			
Lisätietoja			
Psorospermium	Määrittysajankohta	Suorittaja/tietolähde	Muut taudit
Pvm	Määrittäjä/tietolähde		

Veden nimi	Kunta	Vuosi	Vesistötunnus
Merijoki	Yläne	1973	31.003
Vesistöalue			
Laajoen vesistöalue			
Kylä tai kalastuskunta			
Pinta-ala			
Rapukuoleman syy			
Tuntematon			
Määrittäjä			
Tiedonanto			
Kentähavainnot			
Rapujen todettiin hävinneen Eljäjärven ja Lamsijärven väliseltä osuudelta, syy epäselvä.			
Ajankohta	Ravustajien määrä	Keskimääräinen rapusaalis	
kesä 1973			
Aikaisemmat rapukuolemat	Syy aikaisemmassa kuolemassa		
Viite			
Rapukuolemat lähivesissä			
Yläpuoliset vedet			
Alapuoliset vedet			
Tietolähde			
Varsinais-Suomen kalastajaliitto (J. Pelkonen).			
Lisätietoja			
Psorospermium	Määrittysajankohta	Suorittaja/tietolähde	Muut taudit
Pvm	Määrittäjä/tietolähde		

Veden nimi	Kunta	Vuosi	Vesistötunnus
Merijärvi	Askainen	1968	82V053.1.001
Vesistöalue			
Rannikkoalueen vesistöalue			
Kylä tai kalastuskunta			
Pinta-ala			
23			
Rapukuoleman syy			
Rapurutto			
Määrittäjä			
RKTL			
Kentähavainnot			
Ajankohta	Ravustajien määrä	Keskimääräinen rapusaalis	
1968			
Aikaisemmat rapukuolemat	Syy aikaisemmassa kuolemassa		
Viite			
Rapukuolemat lähivesissä			
Yläpuoliset vedet			
Alapuoliset vedet			
Tietolähde			
Westman 1971			
Lisätietoja			
Psorospermium	Määrittysajankohta	Suorittaja/tietolähde	Muut taudit
Pvm	Määrittäjä/tietolähde		

Veden nimi	Kunta	Vuosi	Vesistötunnus
Mertajärvi	Vesanto	1994	14.765.1.002
Vesistöalue			
Kylä tai kalastuskunta			
Pinta-ala			
			24
Rapukuoleman syy			
Epäilty syy rapurutto			
Määrittäjä			
EELA			
Kentähavainnot			
Järvessä aikaisemmin hyvä rapukanta. Tänä vuonna ravut hävinneet kokonaan.			
Ajankohta	Ravustajien määrä	Keskimääräinen rapusaalis	
26.7.1994			
Aikaisemmat rapukuolemat	Syy aikaisemmassa kuolemassa		
Viite			
Rapukuolemat lähivesissä			
Yläpuoliset vedet			
Alapuoliset vedet			
Tietolähde			
Lisätietoja			
Psorospermium	Määrittysajankohta	Suorittaja/tietolähde	Muut taudit
Pvm	Määrittäjä/tietolähde		

Veden nimi	Kunta	Vuosi	Vesistötunnus
Metolanjoki	Kisko	1921	24.022
Vesistöalue			
Kiskonjoen ja Perniönjoen vesistöalue			
Kylä tai kalastuskunta			
Pinta-ala			
Rapukuoleman syy			
Rapurutto			
Määrittäjä			
RKTL			
Kentähavainnot			
Ajankohta	Ravustajien määrä	Keskimääräinen rapusaalis	
1921			
Aikaisemmat rapukuolemat	Syy aikaisemmassa kuolemassa		
Viite			
Rapukuolemat lähivesissä			
Yläpuoliset vedet			
Alapuoliset vedet			
Tietolähde			
Westman 1971			
Lisätietoja			
Psorospermium	Määrittysajankohta	Suorittaja/tietolähde	Muut taudit
Pvm	Määrittäjä/tietolähde		

Veden nimi	Kunta	Vuosi	Vesistötunnus
Mettävesi	Virrat	1997	35.4
Vesistöalue			
Kylä tai kalastuskunta			
Pinta-ala			
Rapukuoleman syy			
Rapurutto			
Määrittäjä			
EELA			
Kentähavainnot			
Ajankohta	Ravustajien määrä	Keskimääräinen rapusaalis	
17.6.1997			
Aikaisemmat rapukuolemat	Syy aikaisemmassa kuolemassa		
Viite			
Rapukuolemat lähivesissä			
Yläpuoliset vedet			
Alapuoliset vedet			
Tietolähde			
Lisätietoja			
Psorospermium	Määrittysajankohta	Suorittaja/tietolähde	Muut taudit
Pvm	Määrittäjä/tietolähde		

Veden nimi	Kunta	Vuosi	Vesistötunnus
Miehaila	Hauho	1964	35.773
Vesistöalue			
Kokemäenjoen vesistöalue			
Kylä tai kalastuskunta			
Pinta-ala			
Rapukuoleman syy			
Rapurutto			
Määrittäjä			
RKTL			
Kentähavainnot			
Ajankohta	Ravustajien määrä	Keskimääräinen rapusaalis	
1964			
Aikaisemmat rapukuolemat	Syy aikaisemmassa kuolemassa		
Viite			
Rapukuolemat lähivesissä			
Yläpuoliset vedet			
Alapuoliset vedet			
Tietolähde			
Raputiedustelu 1968			
Lisätietoja			
Psorospermium	Määrittysajankohta	Suorittaja/tietolähde	Muut taudit
Pvm	Määrittäjä/tietolähde		

Veden nimi	Kunta	Vuosi	Vesistötunnus
Miekkajärvi	Suodenniemi		36.092.1.006
Vesistöalue			
Karvianjoen ja Pohjajoen vesistöalue			
Kylä tai kalastuskunta			
Pinta-ala			
16			
Rapukuoleman syy			
Rapurutto			
Määrittäjä			
RKTL			
Kentähavainnot			
Ajankohta	Ravustajien määrä	Keskimääräinen rapusaalis	
Aikaisemmat rapukuolemat	Syy aikaisemmassa kuolemassa		
Viite			
Rapukuolemat lähivesissä			
Yläpuoliset vedet			
Alapuoliset vedet			
Tietolähde			
Jalava 1970			
Lisätietoja			
Psorospermium	Määrittysajankohta	Suorittaja/tietolähde	Muut taudit
Pvm	Määrittäjä/tietolähde		

Veden nimi	Kunta	Vuosi	Vesistötunnus
Moisionlampi	Mikkelin mlk	1989	04.151.1.025
Vesistöalue			
Kylä tai kalastuskunta			
Mikkelin ka.			
Pinta-ala			
			23
Rapukuoleman syy			
Ei havaittu rapujen massakuolemaa.			
Määrittäjä			
Kentähavainnot			
Ajankohta	Ravustajien määrä	Keskimääräinen rapusaalis	
Aikaisemmat rapukuolemat	Syy aikaisemmassa kuolemassa		
Viite			
Rapukuolemat lähivesissä			
Yläpuoliset vedet			
Alapuoliset vedet			
Tietolähde			
Lisätietoja			
Psorospermium	Määrittysajankohta	Suorittaja/tietolähde	Muut taudit
Kyllä	1989	Jussila, J. ym. 1990	
Pvm	Määrittäjä/tietolähde		

Veden nimi	Kunta	Vuosi	Vesistötunnus
Moksinjärvi	Korpilahti	1967	14.283.1.003
Vesistöalue			
Kokemäenjoen vesistöalue			
Kylä tai kalastuskunta			
Pinta-ala			
			48
Rapukuoleman syy			
Rapurutto			
Määrittäjä			
RKTL			
Kentähavainnot			
Ajankohta	Ravustajien määrä	Keskimääräinen rapusaalis	
1967			
Aikaisemmat rapukuolemat	Syy aikaisemmassa kuolemassa		
Viite			
Rapukuolemat lähivesissä			
Yläpuoliset vedet			
Alapuoliset vedet			
Tietolähde			
Raputiedustelu 1968			
Lisätietoja			
Psorospermium	Määrittysajankohta	Suorittaja/tietolähde	Muut taudit
Pvm	Määrittäjä/tietolähde		

Veden nimi	Kunta	Vuosi	Vesistötunnus
Molnträsket	Sipoo	1975	20.001.1.003
Vesistöalue			
Sipoonjoen vesistöalue			
Kylä tai kalastuskunta			
Pinta-ala			
17			
Rapukuoleman syy			
Ei havaittu rapujen massakuolemaa.			
Määrittäjä			
Kentähavainnot			
Ajankohta	Ravustajien määrä	Keskimääräinen rapusaalis	
Aikaisemmat rapukuolemat	Syy aikaisemmassa kuolemassa		
Viite			
Rapukuolemat lähivesissä			
Yläpuoliset vedet			
Alapuoliset vedet			
Tietolähde			
Lisätietoja			
Psorospermium	Määrittäjäajankohta	Suorittaja/tietolähde	Muut taudit
			Valkopyrstötauti
Pvm	Määrittäjä/tietolähde		
23.7.1975	RKTL		

Veden nimi	Kunta	Vuosi	Vesistötunnus
Mommilanjärvi	Lammi	1908	35.823.1.007
Vesistöalue			
Kokemäenjoen vesistöalue			
Kylä tai kalastuskunta			
Pinta-ala			
			378
Rapukuoleman syy			
Rapurutto			
Määrittäjä			
RKTL			
Kentähavainnot			
Ajankohta	Ravustajien määrä	Keskimääräinen rapusaalis	
1908			
Aikaisemmat rapukuolemat	Syy aikaisemmassa kuolemassa		
Viite			
Rapukuolemat lähivesissä			
Yläpuoliset vedet			
Alapuoliset vedet			
Tietolähde			
Järvi 1910a			
Lisätietoja			
Psorospermium	Määrittysajankohta	Suorittaja/tietolähde	Muut taudit
Pvm	Määrittäjä/tietolähde		

Veden nimi	Kunta	Vuosi	Vesistötunnus
Mouhijoki	Kiikoinen	1963	35.155
Vesistöalue			
Kokemäenjoen vesistöalue			
Kylä tai kalastuskunta			
Pinta-ala			
Rapukuoleman syy			
Rapurutto			
Määrittäjä			
RKTL			
Kentähavainnot			
Ajankohta	Ravustajien määrä	Keskimääräinen rapusaalis	
1963			
Aikaisemmat rapukuolemat	Syy aikaisemmassa kuolemassa		
Viite			
Rapukuolemat lähivesissä			
Yläpuoliset vedet			
Alapuoliset vedet			
Tietolähde			
Pitkänen 1965			
Lisätietoja			
Psorospermium	Määrittysajankohta	Suorittaja/tietolähde	Muut taudit
Pvm	Määrittäjä/tietolähde		

Veden nimi	Kunta	Vuosi	Vesistötunnus
Mouhijärvi	Mouhijärvi		35.155.1.001
Vesistöalue			
Kokemäenjoen vesistöalue			
Kylä tai kalastuskunta			
Pinta-ala			
687			
Rapukuoleman syy			
Rapurutto			
Määrittäjä			
RKTL			
Kentähavainnot			
Ajankohta	Ravustajien määrä	Keskimääräinen rapusaalis	
Aikaisemmat rapukuolemat	Syy aikaisemmassa kuolemassa		
Viite			
Rapukuolemat lähivesissä			
Yläpuoliset vedet			
Alapuoliset vedet			
Tietolähde			
Pitkänen 1965			
Lisätietoja			
Psorospermium	Määrittysajankohta	Suorittaja/tietolähde	Muut taudit
Pvm	Määrittäjä/tietolähde		

Veden nimi	Kunta	Vuosi	Vesistötunnus
Mouhijärvi	Mouhijärvi	1963	35.155.1.001
Vesistöalue			
Kokemäenjoen vesistöalue			
Kylä tai kalastuskunta			
Pinta-ala			
			687
Rapukuoleman syy			
Rapurutto			
Määrittäjä			
RKTL			
Kentähavainnot			
Ajankohta	Ravustajien määrä	Keskimääräinen rapusaalis	
1963			
Aikaisemmat rapukuolemat	Syy aikaisemmassa kuolemassa		
Vuosina 1911 ja 1939	Rapurutto		
Viite			
Liuksia 1940, Metsästys ja Kalastus 1925			
Rapukuolemat lähivesissä			
Yläpuoliset vedet			
Alapuoliset vedet			
Tietolähde			
Westman 1971			
Lisätietoja			
Psorospermium	Määrittysajankohta	Suorittaja/tietolähde	Muut taudit
Pvm	Määrittäjä/tietolähde		

Veden nimi	Kunta	Vuosi	Vesistötunnus
Muhujärvi	Juupajoki		35.756.1.025
Vesistöalue			
Kokemäenjoen vesistöalue			
Kylä tai kalastuskunta			
Pinta-ala			
157			
Rapukuoleman syy			
Rapurutto			
Määrittäjä			
RKTL			
Kentähavainnot			
Ajankohta	Ravustajien määrä	Keskimääräinen rapusaalis	
Aikaisemmat rapukuolemat	Syy aikaisemmassa kuolemassa		
Viite			
Rapukuolemat lähivesissä			
Yläpuoliset vedet			
Alapuoliset vedet			
Tietolähde			
Pitkänen 1958			
Lisätietoja			
Psorospermium	Määrittäjäajankohta	Suorittaja/tietolähde	Muut taudit
Pvm	Määrittäjä/tietolähde		

Veden nimi	Kunta	Vuosi	Vesistötunnus
Mula	Varkaus		04.261.1.002
Vesistöalue			
Vuoksen vesistöalue			
Kylä tai kalastuskunta			
Pinta-ala			
			210
Rapukuoleman syy			
Rapurutto			
Määrittäjä			
RKTL			
Kentähavainnot			
Ajankohta	Ravustajien määrä	Keskimääräinen rapusaalis	
Aikaisemmat rapukuolemat	Syy aikaisemmassa kuolemassa		
Viite			
Rapukuolemat lähivesissä			
Yläpuoliset vedet			
Alapuoliset vedet			
Tietolähde			
Raputiedustelu 1968			
Lisätietoja			
Psorospermium	Määrittysajankohta	Suorittaja/tietolähde	Muut taudit
Pvm	Määrittäjä/tietolähde		

Veden nimi	Kunta	Vuosi	Vesistötunnus
Mulkuanjoki	Kestilä	1971	57.051
Vesistöalue			
Siikajoen vesistöalue			
Kylä tai kalastuskunta			
Pinta-ala			
Rapukuoleman syy			
Rapurutto			
Määrittäjä			
RKTL			
Kentähavainnot			
Ajankohta	Ravustajien määrä	Keskimääräinen rapusaalis	
1971			
Aikaisemmat rapukuolemat	Syy aikaisemmassa kuolemassa		
Viite			
Rapukuolemat lähivesissä			
Yläpuoliset vedet			
Alapuoliset vedet			
Tietolähde			
Ikonen 1971			
Lisätietoja			
Psorospermium	Määrittäjäajankohta	Suorittaja/tietolähde	Muut taudit
Pvm	Määrittäjä/tietolähde		

Veden nimi	Kunta	Vuosi	Vesistötunnus
Mullijärvi	Konnevesi	1960	14
Vesistöalue			
Kymijoen vesistöalue			
Kylä tai kalastuskunta			
Pinta-ala			
Rapukuoleman syy			
Rapurutto			
Määrittäjä			
RKTL			
Kentähavainnot			
Ajankohta	Ravustajien määrä	Keskimääräinen rapusaalis	
1960			
Aikaisemmat rapukuolemat	Syy aikaisemmassa kuolemassa		
Viite			
Rapukuolemat lähivesissä			
Yläpuoliset vedet			
Alapuoliset vedet			
Tietolähde			
Jämsen 1971			
Lisätietoja			
Psorospermium	Määrittysajankohta	Suorittaja/tietolähde	Muut taudit
Pvm	Määrittäjä/tietolähde		

Veden nimi	Kunta	Vuosi	Vesistötunnus
Murhijoki	Taivalkoski	1990	61.312
Vesistöalue			
Kylä tai kalastuskunta			
Pinta-ala			
Rapukuoleman syy			
Ei havaittu rapujen massakuolemaa.			
Määrittäjä			
Kentähavainnot			
Ajankohta	Ravustajien määrä	Keskimääräinen rapusaalis	
Aikaisemmat rapukuolemat	Syy aikaisemmassa kuolemassa		
Viite			
Rapukuolemat lähivesissä			
Yläpuoliset vedet			
Alapuoliset vedet			
Tietolähde			
Lisätietoja			
Psorospermium	Määrittysajankohta	Suorittaja/tietolähde	Muut taudit
Kyllä	1990	Henttonen, P. ym 1995	
Pvm	Määrittäjä/tietolähde		

Veden nimi	Kunta	Vuosi	Vesistötunnus
Murtojärvi	Jämsä	1966	14.514.1.026
Vesistöalue			
Kymijoen vesistöalue			
Kylä tai kalastuskunta			
Pinta-ala			
26			
Rapukuoelman syy			
Rapurutto			
Määrittäjä			
RKTL			
Kentähavainnot			
Ajankohta	Ravustajien määrä	Keskimääräinen rapusaalis	
1966			
Aikaisemmat rapukuolemat	Syy aikaisemmassa kuolemassa		
Viite			
Rapukuolemat lähivesissä			
Yläpuoliset vedet			
Alapuoliset vedet			
Tietolähde			
Raputiedustelu 1968			
Lisätietoja			
Psorospermium	Määrittäjäajankohta	Suorittaja/tietolähde	Muut taudit
Pvm	Määrittäjä/tietolähde		

Veden nimi	Kunta	Vuosi	Vesistötunnus
Murtoselkä	Pielavesi	1958	14.74
Vesistöalue			
Kymijoen vesistöalue			
Kylä tai kalastuskunta			
Pinta-ala			
Rapukuoleman syy			
Rapurutto			
Määrittäjä			
RKTL			
Kentähavainnot			
Ajankohta	Ravustajien määrä	Keskimääräinen rapusaalis	
1958			
Aikaisemmat rapukuolemat	Syy aikaisemmassa kuolemassa		
Viite			
Rapukuolemat lähivesissä			
Yläpuoliset vedet			
Alapuoliset vedet			
Tietolähde			
Raputiedustelu 1968			
Lisätietoja			
Psorospermium	Määrittäjäajankohta	Suorittaja/tietolähde	Muut taudit
Pvm	Määrittäjä/tietolähde		

Veden nimi	Kunta	Vuosi	Vesistötunnus
Mustajoki		1992	
Vesistöalue			
Kylä tai kalastuskunta			
Metsähallitus			
Pinta-ala			
Rapukuoleman syy			
Ei havaittu rapujen massakuolemaa.			
Määrittäjä			
Kentähavainnot			
Ajankohta	Ravustajien määrä	Keskimääräinen rapusaalis	
Aikaisemmat rapukuolemat	Syy aikaisemmassa kuolemassa		
Viite			
Rapukuolemat lähivesissä			
Yläpuoliset vedet			
Alapuoliset vedet			
Tietolähde			
Lisätietoja			
Psorospermium	Määrittysajankohta	Suorittaja/tietolähde	Muut taudit
Kyllä	1.9.1992	EELA	Valkopyrstötauti, Baculovirus
Pvm	Määrittäjä/tietolähde		
1.9.1992	EELA		

Veden nimi	Kunta	Vuosi	Vesistötunnus
Mustajoki	Hämeenkoski	1957	35.836
Vesistöalue			
Kokemäenjoen vesistöalue			
Kylä tai kalastuskunta			
Pinta-ala			
Rapukuoleman syy			
Rapurutto			
Määrittäjä			
RKTL			
Kentähavainnot			
Ajankohta	Ravustajien määrä	Keskimääräinen rapusaalis	
1957			
Aikaisemmat rapukuolemat	Syy aikaisemmassa kuolemassa		
Viite			
Rapukuolemat lähivesissä			
Yläpuoliset vedet			
Alapuoliset vedet			
Tietolähde			
Rokkila 1971			
Lisätietoja			
Psorospermium	Määrittysajankohta	Suorittaja/tietolähde	Muut taudit
Pvm	Määrittäjä/tietolähde		

Veden nimi	Kunta	Vuosi	Vesistötunnus
Mustalampi	Kerimäki	1965	04.181.1.015
Vesistöalue			
Vuoksen vesistöalue			
Kylä tai kalastuskunta			
Pinta-ala			
9			
Rapukuoleman syy			
Rapurutto			
Määrittäjä			
RKTL			
Kentähavainnot			
Ajankohta	Ravustajien määrä	Keskimääräinen rapusaalis	
1965			
Aikaisemmat rapukuolemat	Syy aikaisemmassa kuolemassa		
Viite			
Rapukuolemat lähivesissä			
Yläpuoliset vedet			
Alapuoliset vedet			
Tietolähde			
Pitkänen 1967			
Lisätietoja			
Psorospermium	Määrittysajankohta	Suorittaja/tietolähde	Muut taudit
Pvm	Määrittäjä/tietolähde		

Veden nimi	Kunta	Vuosi	Vesistötunnus
Mustialanlammi	Tammela	1940	35.935.1.001
Vesistöalue			
Kokemäenjoen vesistöalue			
Kylä tai kalastuskunta			
Pinta-ala			
23			
Rapukuoleman syy			
Rapurutto			
Määrittäjä			
RKTL			
Kentähavainnot			
Ajankohta	Ravustajien määrä	Keskimääräinen rapusaalis	
1940			
Aikaisemmat rapukuolemat	Syy aikaisemmassa kuolemassa		
Viite			
Rapukuolemat lähivesissä			
Yläpuoliset vedet			
Alapuoliset vedet			
Tietolähde			
Lähde 1970			
Lisätietoja			
Psorospermium	Määrittysajankohta	Suorittaja/tietolähde	Muut taudit
Pvm	Määrittäjä/tietolähde		

Veden nimi	Kunta	Vuosi	Vesistötunnus
Mustijoki	Pornainen	1965	19.003
Vesistöalue			
Mäntsälänjoen vesistöalue			
Kylä tai kalastuskunta			
Pinta-ala			
Rapukuoleman syy			
Rapurutto			
Määrittäjä			
RKTL			
Kentähavainnot			
Ajankohta	Ravustajien määrä	Keskimääräinen rapusaalis	
1965			
Aikaisemmat rapukuolemat	Syy aikaisemmassa kuolemassa		
Viite			
Rapukuolemat lähivesissä			
Yläpuoliset vedet			
Alapuoliset vedet			
Tietolähde			
Raputiedustelu 1968			
Lisätietoja			
Psorospermium	Määrittysajankohta	Suorittaja/tietolähde	Muut taudit
Pvm	Määrittäjä/tietolähde		

Veden nimi	Kunta	Vuosi	Vesistötunnus
Mustijoki	Porvoo	1967	19.001
Vesistöalue			
Mäntsälänjoen vesistöalue			
Kylä tai kalastuskunta			
Pinta-ala			
Rapukuoleman syy			
Rapurutto			
Määrittäjä			
RKTL			
Kentähavainnot			
Ajankohta	Ravustajien määrä	Keskimääräinen rapusaalis	
1967			
Aikaisemmat rapukuolemat	Syy aikaisemmassa kuolemassa		
Viite			
Rapukuolemat lähivesissä			
Yläpuoliset vedet			
Alapuoliset vedet			
Tietolähde			
Raputiedustelu 1968			
Lisätietoja			
Psorospermium	Määrittysajankohta	Suorittaja/tietolähde	Muut taudit
Pvm	Määrittäjä/tietolähde		

Veden nimi	Kunta	Vuosi	Vesistötunnus
Mustionjoki	Inkoo	1982	23.011
Vesistöalue			
Kylä tai kalastuskunta			
Mustio			
Pinta-ala			
Rapukuoleman syy			
Epäilty syy rapurutto			
Määrittäjä			
RKTL			
Kentähavainnot			
Jokunen elävä rapu nähty ja runsaasti kuolleita			
Ajankohta	Ravustajien määrä	Keskimääräinen rapusaalis	
18.8.1982			
Aikaisemmat rapukuolemat	Syy aikaisemmassa kuolemassa		
Viite			
Rapukuolemat lähivesissä			
Yläpuoliset vedet			
Alapuoliset vedet			
Tietolähde			
Lisätietoja			
Psorospermium	Määrittysajankohta	Suorittaja/tietolähde	Muut taudit
Pvm	Määrittäjä/tietolähde		

Veden nimi	Kunta	Vuosi	Vesistötunnus
Mustonen	Pieksämäen mlk	1965	04.257.1.017
Vesistöalue			
Kymijoen vesistöalue			
Kylä tai kalastuskunta			
Pinta-ala			
			31
Rapukuoleman syy			
Rapurutto			
Määrittäjä			
RKTL			
Kentähavainnot			
Ajankohta	Ravustajien määrä	Keskimääräinen rapusaalis	
1965			
Aikaisemmat rapukuolemat	Syy aikaisemmassa kuolemassa		
Viite			
Rapukuolemat lähivesissä			
Yläpuoliset vedet			
Alapuoliset vedet			
Tietolähde			
Raputiedustelu 1968			
Lisätietoja			
Psorospermium	Määrittäjäajankohta	Suorittaja/tietolähde	Muut taudit
Pvm	Määrittäjä/tietolähde		

Veden nimi	Kunta	Vuosi	Vesistötunnus
Muurikaisjärvi	Jyväskylän mlk	1991	14.317.1.011
Vesistöalue			
Kylä tai kalastuskunta			
Leppälahden Km			
Pinta-ala			
65			
Rapukuoleman syy			
Ei havaittu rapujen massakuolemaa.			
Määrittäjä			
Kentähavainnot			
Ajankohta	Ravustajien määrä	Keskimääräinen rapusaalis	
Aikaisemmat rapukuolemat	Syy aikaisemmassa kuolemassa		
Viite			
Rapukuolemat lähivesissä			
Yläpuoliset vedet			
Alapuoliset vedet			
Tietolähde			
Lisätietoja			
Psorospermium	Määrittysajankohta	Suorittaja/tietolähde	Muut taudit
Kyllä	21.7.1992	EELA	
Pvm	Määrittäjä/tietolähde		

Veden nimi	Kunta	Vuosi	Vesistötunnus
Muuruejärvi	Viitasaari	1963	14.432.1.001
Vesistöalue			
Kymijoen vesistöalue			
Kylä tai kalastuskunta			
Pinta-ala			
			2554
Rapukuoleman syy			
Rapurutto			
Määrittäjä			
RKTL			
Kentähavainnot			
Ajankohta	Ravustajien määrä	Keskimääräinen rapusaalis	
1963			
Aikaisemmat rapukuolemat	Syy aikaisemmassa kuolemassa		
Viite			
Rapukuolemat lähivesissä			
Yläpuoliset vedet			
Alapuoliset vedet			
Tietolähde			
Raputiedustelu 1968			
Lisätietoja			
Psorospermium	Määrittäjäajankohta	Suorittaja/tietolähde	Muut taudit
Pvm	Määrittäjä/tietolähde		

Veden nimi	Kunta	Vuosi	Vesistötunnus
Myhinjaervi	Rautalampi	1965	14.718.1.001
Vesistöalue			
Kymijoen vesistöalue			
Kylä tai kalastuskunta			
Pinta-ala			
			431
Rapukuoelman syy			
Rapurutto			
Määrittäjä			
RKTL			
Kentähavainnot			
Ajankohta	Ravustajien määrä	Keskimääräinen rapusaalis	
1965			
Aikaisemmat rapukuolemat	Syy aikaisemmassa kuolemassa		
Viite			
Rapukuolemat lähivesissä			
Yläpuoliset vedet			
Alapuoliset vedet			
Tietolähde			
Raputiedustelu 1968			
Lisätietoja			
Psorospermium	Määrittysajankohta	Suorittaja/tietolähde	Muut taudit
Pvm	Määrittäjä/tietolähde		

Veden nimi	Kunta	Vuosi	Vesistötunnus
Myllyjoki	Kinnula	1991	14.452
Vesistöalue			
Kylä tai kalastuskunta			
Pinta-ala			
Rapukuoleman syy			
Rapuruton mahdollisuutta ei voida poissulkea			
Määrittäjä			
EELA			
Kentähavainnot			
Ajankohta	Ravustajien määrä	Keskimääräinen rapusaalis	
29.8.1991			
Aikaisemmat rapukuolemat	Syy aikaisemmassa kuolemassa		
Viite			
Rapukuolemat lähivesissä			
Yläpuoliset vedet			
Alapuoliset vedet			
Tietolähde			
Lisätietoja			
Psorospermium	Määrittysajankohta	Suorittaja/tietolähde	Muut taudit
Kyllä	29.8.1991	EELA	
Pvm	Määrittäjä/tietolähde		

Veden nimi	Kunta	Vuosi	Vesistötunnus
Myllykoski	Peräseinäjoki	1987	42 tai 44
Vesistöalue			
Kylä tai kalastuskunta			
Pinta-ala			
Rapukuoleman syy			
Tuntematon			
Määrittäjä			
EELA			
Kentähavainnot			
Joesta löytynyt paljon kuolleita ja kuolemassa olevia rapuja.			
Ajankohta	Ravustajien määrä	Keskimääräinen rapusaalis	
21.7.1987			
Aikaisemmat rapukuolemat	Syy aikaisemmassa kuolemassa		
Viite			
Rapukuolemat lähivesissä			
Yläpuoliset vedet			
Alapuoliset vedet			
Tietolähde			
Lisätietoja			
Psorospermium	Määrittysajankohta	Suorittaja/tietolähde	Muut taudit
Pvm	Määrittäjä/tietolähde		

Veden nimi	Kunta	Vuosi	Vesistötunnus
Myllylampi	Kangasniemi	1930	14.923.1.031
Vesistöalue			
Kylä tai kalastuskunta			
Puulan ka.			
Pinta-ala			
			13
Rapukuoleman syy			
Rapurutto			
Määrittäjä			
Kirjallisuus			
Kentähavainnot			
Ajankohta	Ravustajien määrä	Keskimääräinen rapusaalis	
1930			
Aikaisemmat rapukuolemat	Syy aikaisemmassa kuolemassa		
Viite			
Rapukuolemat lähivesissä			
Yläpuoliset vedet			
Alapuoliset vedet			
Tietolähde			
Jussila, J., Hyytinen, L., Lahti, E. & Pulkkinen, V. 1990			
Lisätietoja			
Psorospermium	Määrittysajankohta	Suorittaja/tietolähde	Muut taudit
Pvm	Määrittäjä/tietolähde		

Veden nimi	Kunta	Vuosi	Vesistötunnus
Myllylampi	Karjalohja	1975	23.021.1.007
Vesistöalue			
Hiidenveden vesistöalue			
Kylä tai kalastuskunta			
Nummela			
Pinta-ala			
5			
Rapukuoleman syy			
Rapurutto			
Määrittäjä			
EELA			
Kentähavainnot			
Kuollut rapu löytyi huvilatontin rannalta. Muita kuolleita rapuja ei löytynyt.			
Ajankohta	Ravustajien määrä	Keskimääräinen rapusaalis	
kesän alku 1975	10 ravustajaa		
Aikaisemmat rapukuolemat	Syy aikaisemmassa kuolemassa		
Vuonna 1950	Epäilty syy rapurutto		
Viite			
RKTL			
Rapukuolemat lähivesissä			
Yläpuoliset vedet			
Alapuoliset vedet			
Tietolähde			
Lisätietoja			
Ei havaittu kalakuolemia eikä muutoksia veden laadussa.			
Psorospermium	Määrittysajankohta	Suorittaja/tietolähde	Muut taudit
Pvm	Määrittäjä/tietolähde		

Veden nimi	Kunta	Vuosi	Vesistötunnus
Myllylampi	Rantasalmi	1953	04.212.1.012
Vesistöalue			
Vuoksen vesistöalue			
Kylä tai kalastuskunta			
Pinta-ala			
Rapukuoleman syy			
Rapurutto			
Määrittäjä			
RKTL			
Kentähavainnot			
Ajankohta	Ravustajien määrä	Keskimääräinen rapusaalis	
1953			
Aikaisemmat rapukuolemat	Syy aikaisemmassa kuolemassa		
Viite			
Rapukuolemat lähivesissä			
Yläpuoliset vedet			
Alapuoliset vedet			
Tietolähde			
Raputiedustelu 1968			
Lisätietoja			
Psorospermium	Määrittysajankohta	Suorittaja/tietolähde	Muut taudit
Pvm	Määrittäjä/tietolähde		

Veden nimi	Kunta	Vuosi	Vesistötunnus
Myllypuro	Kangaslampi	1986	04.2
Vesistöalue			
Kylä tai kalastuskunta			
Haukiveden ka.			
Pinta-ala			
Rapukuoleman syy			
Ympäristön muutos, jäätyminen			
Määrittäjä			
Kirjallisuus			
Kentähavainnot			
Rapukuoleman syy vesistön jäätyminen.			
Ajankohta	Ravustajien määrä	Keskimääräinen rapusaalis	
1986			
Aikaisemmat rapukuolemat	Syy aikaisemmassa kuolemassa		
Viite			
Rapukuolemat lähivesissä			
Yläpuoliset vedet			
Alapuoliset vedet			
Tietolähde			
Jussila, J., Hyytinen, L., Lahti, E. & Pulkkinen, V. 1990			
Lisätietoja			
Psorospermium	Määrittysajankohta	Suorittaja/tietolähde	Muut taudit
Pvm	Määrittäjä/tietolähde		

Veden nimi	Kunta	Vuosi	Vesistötunnus
Myllypuro	Viippula	1920	35.662
Vesistöalue			
Kokemäenjoen vesistöalue			
Kylä tai kalastuskunta			
Pinta-ala			
Rapukuoleman syy			
Rapurutto			
Määrittäjä			
RKTL			
Kentähavainnot			
Ajankohta	Ravustajien määrä	Keskimääräinen rapusaalis	
1920			
Aikaisemmat rapukuolemat	Syy aikaisemmassa kuolemassa		
Viite			
Rapukuolemat lähivesissä			
Yläpuoliset vedet			
Alapuoliset vedet			
Tietolähde			
Brofeldt 1928			
Lisätietoja			
Psorospermium	Määrittysajankohta	Suorittaja/tietolähde	Muut taudit
Pvm	Määrittäjä/tietolähde		

Veden nimi	Kunta	Vuosi	Vesistötunnus
Mynäjoki	Mynämäki	1996	30.003
Vesistöalue			
Mynäjoen vesistöalue			
Kylä tai kalastuskunta			
Pinta-ala			
Rapukuoleman syy			
Epäilty syy rapurutto			
Määrittäjä			
EELA			
Kentähavainnot			
Ajankohta	Ravustajien määrä	Keskimääräinen rapusaalis	
20.8.1996			
Aikaisemmat rapukuolemat	Syy aikaisemmassa kuolemassa		
Viite			
Rapukuolemat lähivesissä			
Yläpuoliset vedet			
Alapuoliset vedet			
Tietolähde			
Lisätietoja			
Psorospermium	Määrittysajankohta	Suorittaja/tietolähde	Muut taudit
Pvm	Määrittäjä/tietolähde		

Veden nimi	Kunta	Vuosi	Vesistötunnus
Myräjärvi	Lappeenranta	1984	86.001.1.001
Vesistöalue			
Juustilanjoen vesistöalue			
Kylä tai kalastuskunta			
Nuijamaa, Myrän kalastuskunta			
Pinta-ala			
Rapukuoleman syy			
Epäilty syy rapurutto			
Määrittäjä			
Tiedonanto			
Kentähavainnot			
Ajankohta	Ravustajien määrä	Keskimääräinen rapusaalis	
1984			
Aikaisemmat rapukuolemat	Syy aikaisemmassa kuolemassa		
Viite			
Rapukuolemat lähivesissä			
Yläpuoliset vedet			
Alapuoliset vedet			
Tietolähde			
Kymen kalastuspiirin kalastustoimisto (A. Niemi)			
Lisätietoja			
Psorospermium	Määrittysajankohta	Suorittaja/tietolähde	Muut taudit
Pvm	Määrittäjä/tietolähde		

Veden nimi	Kunta	Vuosi	Vesistötunnus
Mäkilampi	Forssa	1965	35.923.1.004
Vesistöalue			
Kokemäenjoen vesistöalue			
Kylä tai kalastuskunta			
Pinta-ala			
3			
Rapukuoleman syy			
Rapurutto			
Määrittäjä			
RKTL			
Kentähavainnot			
Ajankohta	Ravustajien määrä	Keskimääräinen rapusaalis	
1965			
Aikaisemmat rapukuolemat	Syy aikaisemmassa kuolemassa		
Viite			
Rapukuolemat lähivesissä			
Yläpuoliset vedet			
Alapuoliset vedet			
Tietolähde			
Raputiedustelu 1968			
Lisätietoja			
Psorospermium	Määrittysajankohta	Suorittaja/tietolähde	Muut taudit
Pvm	Määrittäjä/tietolähde		

Veden nimi	Kunta	Vuosi	Vesistötunnus
Mäntjoki	Anjalankoski	1961	13.007
Vesistöalue			
Summajoen vesistöalue			
Kylä tai kalastuskunta			
Sippola			
Pinta-ala			
Rapukuoleman syy			
Rapurutto			
Määrittäjä			
RKTL			
Kentähavainnot			
Ajankohta	Ravustajien määrä	Keskimääräinen rapusaalis	
1961			
Aikaisemmat rapukuolemat	Syy aikaisemmassa kuolemassa		
Viite			
Rapukuolemat lähivesissä			
Yläpuoliset vedet			
Alapuoliset vedet			
Tietolähde			
Raputiedustelu 1968			
Lisätietoja			
Psorospermium	Määrittäjäajankohta	Suorittaja/tietolähde	Muut taudit
Pvm	Määrittäjä/tietolähde		

Veden nimi	Kunta	Vuosi	Vesistötunnus
Mäntsälänjoki	Mäntsälä	1966	19.003
Vesistöalue			
Mäntsälänjoen vesistöalue			
Kylä tai kalastuskunta			
Pinta-ala			
Rapukuoleman syy			
Rapurutto			
Määrittäjä			
RKTL			
Kentähavainnot			
Ajankohta	Ravustajien määrä	Keskimääräinen rapusaalis	
1966			
Aikaisemmat rapukuolemat	Syy aikaisemmassa kuolemassa		
Vuosina 1910, 1948	Rapurutto		
Viite			
Pekkola 1911, Pitkänen 1967			
Rapukuolemat lähivesissä			
Yläpuoliset vedet			
Alapuoliset vedet			
Tietolähde			
Pitkänen 1967, Raputiedustelu 1968			
Lisätietoja			
Psorospermium	Määrittysajankohta	Suorittaja/tietolähde	Muut taudit
Pvm	Määrittäjä/tietolähde		

Veden nimi	Kunta	Vuosi	Vesistötunnus
Mäntyjärvi	Keitele	1967	14.427.1.018
Vesistöalue			
Kymijoen vesistöalue			
Kylä tai kalastuskunta			
Pinta-ala			
			156
Rapukuoleman syy			
Rapurutto			
Määrittäjä			
RKTL			
Kentähavainnot			
Ajankohta	Ravustajien määrä	Keskimääräinen rapusaalis	
1967			
Aikaisemmat rapukuolemat	Syy aikaisemmassa kuolemassa		
Viite			
Rapukuolemat lähivesissä			
Yläpuoliset vedet			
Alapuoliset vedet			
Tietolähde			
Raputiedustelu 1968			
Lisätietoja			
Psorospermium	Määrittysajankohta	Suorittaja/tietolähde	Muut taudit
Kyllä	27.7.1995	EELA	
Pvm	Määrittäjä/tietolähde		

Veden nimi	Kunta	Vuosi	Vesistötunnus
Märkjärvi	Iitti	1961	14.125.1.001
Vesistöalue			
Kymijoen vesistöalue			
Kylä tai kalastuskunta			
Pinta-ala			
			420
Rapukuoleman syy			
Rapurutto			
Määrittäjä			
RKTL			
Kentähavainnot			
Ajankohta	Ravustajien määrä	Keskimääräinen rapusaalis	
1961-63			
Aikaisemmat rapukuolemat	Syy aikaisemmassa kuolemassa		
Viite			
Rapukuolemat lähivesissä			
Yläpuoliset vedet			
Alapuoliset vedet			
Tietolähde			
Raputiedustelu 1968, Pitkänen 1965			
Lisätietoja			
Psorospermium	Määrittysajankohta	Suorittaja/tietolähde	Muut taudit
Pvm	Määrittäjä/tietolähde		

Veden nimi	Kunta	Vuosi	Vesistötunnus
Märkmark	Karijoki	1948	37
Vesistöalue			
Isojoen vesistöalue			
Kylä tai kalastuskunta			
Pinta-ala			
Rapukuoleman syy			
Rapurutto			
Määrittäjä			
RKTL			
Kentähavainnot			
Ajankohta	Ravustajien määrä	Keskimääräinen rapusaalis	
1948			
Aikaisemmat rapukuolemat	Syy aikaisemmassa kuolemassa		
Viite			
Rapukuolemat lähivesissä			
Yläpuoliset vedet			
Alapuoliset vedet			
Tietolähde			
Raputiedustelu 1968			
Lisätietoja			
Psorospermium	Määrittysajankohta	Suorittaja/tietolähde	Muut taudit
Pvm	Määrittäjä/tietolähde		

Veden nimi	Kunta	Vuosi	Vesistötunnus
Mönträsk	Geta	1974	94.210.1.012
Vesistöalue			
Ahvenanmaan vesistöalue			
Kylä tai kalastuskunta			
Pinta-ala			
			13
Rapukuoleman syy			
Rapurutto			
Määrittäjä			
RKTL			
Kentähavainnot			
Ajankohta	Ravustajien määrä	Keskimääräinen rapusaalis	
elokuu 1974			
Aikaisemmat rapukuolemat	Syy aikaisemmassa kuolemassa		
Viite			
Rapukuolemat lähivesissä			
Kyllä			
Yläpuoliset vedet			
Läheisessä Västanräskissä aikaisemmin todettu rapurutto.			
Alapuoliset vedet			
Tietolähde			
Ålands landskapstyrelse			
Lisätietoja			
Ei havaittu kalakuolemia eikä muutoksia veden laadussa.			
Psorospermium	Määrittysajankohta	Suorittaja/tietolähde	Muut taudit
Pvm	Määrittäjä/tietolähde		

Veden nimi	Kunta	Vuosi	Vesistötunnus
Naarajoki	Haukivuori	1964	14.934
Vesistöalue			
Kymijoen vesistöalue			
Kylä tai kalastuskunta			
Pinta-ala			
Rapukuoleman syy			
Rapurutto			
Määrittäjä			
RKTL			
Kentähavainnot			
Ajankohta	Ravustajien määrä	Keskimääräinen rapusaalis	
1964			
Aikaisemmat rapukuolemat	Syy aikaisemmassa kuolemassa		
Vuonna 1954	Rapurutto		
Viite			
SKL 1965			
Rapukuolemat lähivesissä			
Yläpuoliset vedet			
Alapuoliset vedet			
Tietolähde			
Pitkänen 1965			
Lisätietoja			
Psorospermium	Määrittysajankohta	Suorittaja/tietolähde	Muut taudit
Pvm	Määrittäjä/tietolähde		

Veden nimi	Kunta	Vuosi	Vesistötunnus
Naarajärvi	Karttula	1972	04.284.1.025
Vesistöalue			
Kallaveden yläosan vesistöalue			
Kylä tai kalastuskunta			
Kolehmalta ym.			
Pinta-ala			
			288
Rapukuoelman syy			
Epäilty syy rapurutto			
Määrittäjä			
Tiedonanto			
Kentähavainnot			
Ravut kuolivat koko järven alueelta ravustuskauden 1974 alkuun mennessä. Ensimmäiset huomiot kuolemista oli tehty vuosina 1972-73.			
Ajankohta	Ravustajien määrä	Keskimääräinen rapusaalis	
1972-74	10 ravustajaa	8000 kappaletta	
Aikaisemmat rapukuoemat	Syy aikaisemmassa kuolemassa		
Viite			
Rapukuoemat lähivesissä			
Kyllä			
Yläpuoliset vedet			
Pikkulampi, ei rapua.			
Alapuoliset vedet			
Paloinen ym., rapurutto vuosina 1973-1974			
Tietolähde			
Kuopion läänin maatalouskeskus (L. Huttunen).			
Lisätietoja			
Rapujen poikkeavasta käytöksestä tai ulkonäöstä ei ole havaintoja.			
Psorospermium	Määrittysajankohta	Suorittaja/tietolähde	Muut taudit
Pvm	Määrittäjä/tietolähde		

Veden nimi	Kunta	Vuosi	Vesistötunnus
Naarajärvi	Orivesi	1996	35.743.1.007
Vesistöalue			
Kylä tai kalastuskunta			
Naappila, Naarajärven kalastuskunta			
Pinta-ala			
12			
Rapukuoleman syy			
Ei havaittu rapujen massakuolemaa.			
Määrittäjä			
Kentähavainnot			
Ajankohta	Ravustajien määrä	Keskimääräinen rapusaalis	
Aikaisemmat rapukuolemat	Syy aikaisemmassa kuolemassa		
Viite			
Rapukuolemat lähivesissä			
Yläpuoliset vedet			
Alapuoliset vedet			
Tietolähde			
Lisätietoja			
Psorospermium	Määrittäjäajankohta	Suorittaja/tietolähde	Muut taudit
Kyllä	14.8.1996 ja 30.7.1997	EELA	Fusarium spp.
Pvm	Määrittäjä/tietolähde		
14.8.1996 ja 30.7.1997	EELA		

Veden nimi	Kunta	Vuosi	Vesistötunnus
Naarajärvi	Pieksämäen mlk	1997	14.935.1.001
Vesistöalue			
Kylä tai kalastuskunta			
Pieksämäen ka.			
Pinta-ala			
			451
Rapukuoleman syy			
Rapurutto			
Määrittäjä			
EELA			
Kentähavainnot			
Järvessä havaittu runsaasti kuolleita rapuja.			
Ajankohta	Ravustajien määrä	Keskimääräinen rapusaalis	
9.6.1997			
Aikaisemmat rapukuolemat	Syy aikaisemmassa kuolemassa		
Vuosina 1960 ja 1995	Epäilty syy rapurutto		
Viite			
Pitkänen 1965 ja EELA			
Rapukuolemat lähivesissä			
Yläpuoliset vedet			
Alapuoliset vedet			
Tietolähde			
Lisätietoja			
Psorospermium	Määrittysajankohta	Suorittaja/tietolähde	Muut taudit
Kyllä	1989	Jussila, J. ym. 1990	
Pvm	Määrittäjä/tietolähde		

Veden nimi	Kunta	Vuosi	Vesistötunnus
Naaranen	Lavia		36.092.1.005
Vesistöalue			
Karviajoen ja Pohjajoen vesistöalue			
Kylä tai kalastuskunta			
Pinta-ala			
Rapukuoleman syy			
Rapurutto			
Määrittäjä			
RKTL			
Kentähavainnot			
Ajankohta	Ravustajien määrä	Keskimääräinen rapusaalis	
Aikaisemmat rapukuolemat	Syy aikaisemmassa kuolemassa		
Viite			
Rapukuolemat lähivesissä			
Yläpuoliset vedet			
Alapuoliset vedet			
Tietolähde			
Jalava 1970			
Lisätietoja			
Psorospermium	Määrittysajankohta	Suorittaja/tietolähde	Muut taudit
Pvm	Määrittäjä/tietolähde		

Veden nimi	Kunta	Vuosi	Vesistötunnus
Naaranki	Mikkelin mlk	1960	04.153.1.036
Vesistöalue			
Kylä tai kalastuskunta			
Mikkelin ka.			
Pinta-ala			
			62
Rapukuoleman syy			
Rapurutto			
Määrittäjä			
Kirjallisuus			
Kentähavainnot			
Ajankohta	Ravustajien määrä	Keskimääräinen rapusaalis	
1960			
Aikaisemmat rapukuolemat	Syy aikaisemmassa kuolemassa		
Viite			
Rapukuolemat lähivesissä			
Yläpuoliset vedet			
Alapuoliset vedet			
Tietolähde			
Jussila, J., Hyytinen, L., Lahti, E. & Pulkkinen, V. 1990			
Lisätietoja			
Psorospermium	Määrittysajankohta	Suorittaja/tietolähde	Muut taudit
Pvm	Määrittäjä/tietolähde		

Veden nimi	Kunta	Vuosi	Vesistötunnus
Naarjärvi	Perniö	1959	24.054.1.001
Vesistöalue			
Kiskonjoen ja Perniönjoen vesistöalue			
Kylä tai kalastuskunta			
Pinta-ala			
208			
Rapukuoleman syy			
Rapurutto			
Määrittäjä			
RKTL			
Kentähavainnot			
Ajankohta	Ravustajien määrä	Keskimääräinen rapusaalis	
1959			
Aikaisemmat rapukuolemat	Syy aikaisemmassa kuolemassa		
Viite			
Rapukuolemat lähivesissä			
Yläpuoliset vedet			
Alapuoliset vedet			
Tietolähde			
Raputiedustelu 1968			
Lisätietoja			
Psorospermium	Määrittäjäajankohta	Suorittaja/tietolähde	Muut taudit
Kyllä	22.7.1989	EELA	
Pvm	Määrittäjä/tietolähde		

Veden nimi	Kunta	Vuosi	Vesistötunnus
Narvanjoki	Lapinlahti	1967	04.5
Vesistöalue			
Vuoksen vesistöalue			
Kylä tai kalastuskunta			
Pinta-ala			
Rapukuoleman syy			
Rapurutto			
Määrittäjä			
RKTL			
Kentähavainnot			
Ajankohta	Ravustajien määrä	Keskimääräinen rapusaalis	
1967			
Aikaisemmat rapukuolemat	Syy aikaisemmassa kuolemassa		
Vuonna 1945	Rapurutto		
Viite			
Raputiedustelu 1968			
Rapukuolemat lähivesissä			
Yläpuoliset vedet			
Alapuoliset vedet			
Tietolähde			
Westman 1971			
Lisätietoja			
Psorospermium	Määrittysajankohta	Suorittaja/tietolähde	Muut taudit
Pvm	Määrittäjä/tietolähde		

Veden nimi	Kunta	Vuosi	Vesistötunnus
Nerkoonjärvi	lialmi	1959	04.512.1.001
Vesistöalue			
Vuoksen vesistöalue			
Kylä tai kalastuskunta			
Pinta-ala			
			1552
Rapukuoleman syy			
Rapurutto			
Määrittäjä			
RKTL			
Kentähavainnot			
Ajankohta	Ravustajien määrä	Keskimääräinen rapusaalis	
1959-62			
Aikaisemmat rapukuolemat	Syy aikaisemmassa kuolemassa		
Viite			
Rapukuolemat lähivesissä			
Yläpuoliset vedet			
Alapuoliset vedet			
Tietolähde			
Pitkänen 1961, Raputiedustelu 1968			
Lisätietoja			
Psorospermium	Määrittysajankohta	Suorittaja/tietolähde	Muut taudit
Pvm	Määrittäjä/tietolähde		

Veden nimi	Kunta	Vuosi	Vesistötunnus
Nerosjärvi	Lammi	1927	35.783.1.001
Vesistöalue			
Kokemäenjoen vesistöalue			
Kylä tai kalastuskunta			
Pinta-ala			
775			
Rapukuoleman syy			
Rapurutto			
Määrittäjä			
RKTL			
Kentähavainnot			
Ajankohta	Ravustajien määrä	Keskimääräinen rapusaalis	
1927-28			
Aikaisemmat rapukuolemat	Syy aikaisemmassa kuolemassa		
Vuonna 1908	Rapurutto		
Viite			
Järvi 1910a			
Rapukuolemat lähivesissä			
Yläpuoliset vedet			
Alapuoliset vedet			
Tietolähde			
Brofeldt 1928, 1930, FTF 1928			
Lisätietoja			
Psorospermium	Määrittysajankohta	Suorittaja/tietolähde	Muut taudit
Pvm	Määrittäjä/tietolähde		

Veden nimi	Kunta	Vuosi	Vesistötunnus
Niemenjärvi	Vihti	1976	23.096.1.001
Vesistöalue			
Vihtihoen vesistöalue			
Kylä tai kalastuskunta			
Vihtijärven kk			
Pinta-ala			
80			
Rapukuoleman syy			
Ei havaittu rapujen massakuolemaa.			
Määrittäjä			
Kentähavainnot			
Ravut velttoja, laiskaliikkeisiä. Rapujen pyrstön alla "emalia", joidenkin kuoressa ruostetta.			
Ajankohta	Ravustajien määrä	Keskimääräinen rapusaalis	
	Satunnainen	Ei pyyntiä	
Aikaisemmat rapukuolemat	Syy aikaisemmassa kuolemassa		
On havaittu	Epäilty syy rapurutto		
Viite			
Westman ym. 1973			
Rapukuolemat lähivesissä			
Ei todettu			
Yläpuoliset vedet			
Petäys, Ylimmäinen: rapukannat kohtalaiset.			
Alapuoliset vedet			
Ei rapuja.			
Tietolähde			
Lisätietoja			
Kivet järvissä olivat limoittuneet vihreällä levällä aikaisempaa enemmän. Kalakuolemia ei ole esiintynyt, eikä vesistön luonnontilaa muuttavia toimenpiteitä ole suoritettu.			
Psorospermium	Määrittysajankohta	Suorittaja/tietolähde	Muut taudit
			Valkopyrstötauti
Pvm	Määrittäjä/tietolähde		
12-13.8.1976	RKTL		

Veden nimi	Kunta	Vuosi	Vesistötunnus
Niemisjärvi	Hankasalmi	1982	14.382.1.001
Vesistöalue			
Niemisjärven vesistöalue			
Kylä tai kalastuskunta			
Niemisjärven, kovalanmäen ja Halttulan kalastuskunnat			
Pinta-ala			
			816
Rapukuoleman syy			
Rapurutto			
Määrittäjä			
RKTL			
Kentähavainnot			
Syksyllä 1982 tavattu ensimmäiset kuolleet ravut. Kesällä 1983 rapuja kuoli koko järven alueella jatkuvasti. Heinäkuun 1983 jälkeen ei koko järnessä tavattu eläviä rapuja. Ravut liikkuiivat valoisaan aikaan, nousivat rannalle ja liikkuiivat suoraan jaloille.			
Ajankohta	Ravustajien määrä	Keskimääräinen rapusaalis	
Syyskuu 1982 ja kesä -83		100-150 kappaletta	
Aikaisemmat rapukuolemat	Syy aikaisemmassa kuolemassa		
Vuosina 1960-65	Epäilty syy rapurutto		
Viite			
RKTL			
Rapukuolemat lähivesissä			
Kyllä			
Yläpuoliset vedet			
Kärkäjärvi, rapukanta hävinnyt			
Alapuoliset vedet			
Kynsivesi			
Tietolähde			
Lisätietoja			
Rapukuoleman yhteydessä ei havaittu kalakuolemia eikä muutoksia veenlaadussa			
Psorospermium	Määrittäjäajankohta	Suorittaja/tietolähde	Muut taudit
Pvm	Määrittäjä/tietolähde		

Veden nimi	Kunta	Vuosi	Vesistötunnus
Niinijoki	Alastaro		35.991
Vesistöalue			
Kokemäenjoen vesistöalue			
Kylä tai kalastuskunta			
Pinta-ala			
Rapukuoleman syy			
Rapurutto			
Määrittäjä			
RKTL			
Kentähavainnot			
Ajankohta	Ravustajien määrä	Keskimääräinen rapusaalis	
Aikaisemmat rapukuolemat	Syy aikaisemmassa kuolemassa		
Viite			
Rapukuolemat lähivesissä			
Yläpuoliset vedet			
Alapuoliset vedet			
Tietolähde			
Raputiedustelu 1968			
Lisätietoja			
Psorospermium	Määrittäjäajankohta	Suorittaja/tietolähde	Muut taudit
Pvm	Määrittäjä/tietolähde		

Veden nimi	Kunta	Vuosi	Vesistötunnus
Niinivesi	Äänekoski	1964	14.341.1.002
Vesistöalue			
Kymijoen vesistöalue			
Kylä tai kalastuskunta			
Pinta-ala			
			588
Rapukuoleman syy			
Rapurutto			
Määrittäjä			
RKTL			
Kentähavainnot			
Ajankohta	Ravustajien määrä	Keskimääräinen rapusaalis	
1964			
Aikaisemmat rapukuolemat	Syy aikaisemmassa kuolemassa		
Viite			
Rapukuolemat lähivesissä			
Yläpuoliset vedet			
Alapuoliset vedet			
Tietolähde			
Raputiedustelu 1968			
Lisätietoja			
Psorospermium	Määrittäjäajankohta	Suorittaja/tietolähde	Muut taudit
Kyllä	30.7.1997	EELA	
Pvm	Määrittäjä/tietolähde		

Veden nimi	Kunta	Vuosi	Vesistötunnus
Nilakka	Keitele	1964	14.731.1.001
Vesistöalue			
Kymijoen vesistöalue			
Kylä tai kalastuskunta			
Pinta-ala			
			16851
Rapukuoleman syy			
Rapurutto			
Määrittäjä			
RKTL			
Kentähavainnot			
Ajankohta	Ravustajien määrä	Keskimääräinen rapusaalis	
1964			
Aikaisemmat rapukuolemat	Syy aikaisemmassa kuolemassa		
Viite			
Rapukuolemat lähivesissä			
Yläpuoliset vedet			
Alapuoliset vedet			
Tietolähde			
Raputiedustelu 1968			
Lisätietoja			
Psorospermium	Määrittysajankohta	Suorittaja/tietolähde	Muut taudit
Pvm	Määrittäjä/tietolähde		

Veden nimi	Kunta	Vuosi	Vesistötunnus
Nilakka	Pielavesi	1958	14.731.1.001
Vesistöalue			
Kymijoen vesistöalue			
Kylä tai kalastuskunta			
Pinta-ala			
			16833
Rapukuoleman syy			
Rapurutto			
Määrittäjä			
RKTL			
Kentähavainnot			
Ajankohta	Ravustajien määrä	Keskimääräinen rapusaalis	
1958			
Aikaisemmat rapukuolemat	Syy aikaisemmassa kuolemassa		
Viite			
Rapukuolemat lähivesissä			
Yläpuoliset vedet			
Alapuoliset vedet			
Tietolähde			
Pitkänen 1961			
Lisätietoja			
Psorospermium	Määrittysajankohta	Suorittaja/tietolähde	Muut taudit
Pvm	Määrittäjä/tietolähde		

Veden nimi	Kunta	Vuosi	Vesistötunnus
Niskajärvi	Jaala	1949	14.941.1.001
Vesistöalue			
Kymijoen vesistöalue			
Kylä tai kalastuskunta			
Pinta-ala			
			1205
Rapukuoleman syy			
Rapurutto			
Määrittäjä			
RKTL			
Kentähavainnot			
Ajankohta	Ravustajien määrä	Keskimääräinen rapusaalis	
1949			
Aikaisemmat rapukuolemat	Syy aikaisemmassa kuolemassa		
Viite			
Rapukuolemat lähivesissä			
Yläpuoliset vedet			
Alapuoliset vedet			
Tietolähde			
Raputiedustelu 1968			
Lisätietoja			
Psorospermium	Määrittysajankohta	Suorittaja/tietolähde	Muut taudit
Pvm	Määrittäjä/tietolähde		

Veden nimi	Kunta	Vuosi	Vesistötunnus
Niskajärvi	Pieksämäen mlk		14.934.1.024
Vesistöalue			
Kymijoen vesistöalue			
Kylä tai kalastuskunta			
Pinta-ala			
			401
Rapukuoleman syy			
Rapurutto			
Määrittäjä			
RKTL			
Kentähavainnot			
Ajankohta	Ravustajien määrä	Keskimääräinen rapusaalis	
Aikaisemmat rapukuolemat	Syy aikaisemmassa kuolemassa		
Viite			
Rapukuolemat lähivesissä			
Yläpuoliset vedet			
Alapuoliset vedet			
Tietolähde			
Raputiedustelu 1968			
Lisätietoja			
Psorospermium	Määrittysajankohta	Suorittaja/tietolähde	Muut taudit
Pvm	Määrittäjä/tietolähde		

Veden nimi	Kunta	Vuosi	Vesistötunnus
Niskajärvi	Pieksämäen mlk	1954	14.934.1.024
Vesistöalue			
Kymijoen vesistöalue			
Kylä tai kalastuskunta			
Pinta-ala			
			401
Rapukuoleman syy			
Rapurutto			
Määrittäjä			
RKTL			
Kentähavainnot			
Ajankohta	Ravustajien määrä	Keskimääräinen rapusaalis	
1954			
Aikaisemmat rapukuolemat	Syy aikaisemmassa kuolemassa		
Viite			
Rapukuolemat lähivesissä			
Yläpuoliset vedet			
Alapuoliset vedet			
Tietolähde			
SKL 1965			
Lisätietoja			
Psorospermium	Määrittysajankohta	Suorittaja/tietolähde	Muut taudit
Pvm	Määrittäjä/tietolähde		

Veden nimi	Kunta	Vuosi	Vesistötunnus
Noljas	Ikaalinen	1968	35.52
Vesistöalue			
Kokemaenjoen vesistöalue			
Kylä tai kalastuskunta			
Pinta-ala			
Rapukuoleman syy			
Rapurutto			
Määrittäjä			
RKTL			
Kentähavainnot			
Ajankohta	Ravustajien määrä	Keskimääräinen rapusaalis	
1968			
Aikaisemmat rapukuolemat	Syy aikaisemmassa kuolemassa		
Viite			
Rapukuolemat lähivesissä			
Yläpuoliset vedet			
Alapuoliset vedet			
Tietolähde			
Westman 1971			
Lisätietoja			
Psorospermium	Määrittysajankohta	Suorittaja/tietolähde	Muut taudit
Pvm	Määrittäjä/tietolähde		

Veden nimi	Kunta	Vuosi	Vesistötunnus
Noormarkun vesistö	Noormarkku	1908	36.017
Vesistöalue			
Karviajoen ja Pohjajoen vesistöalue			
Kylä tai kalastuskunta			
Pinta-ala			
Rapukuoleman syy			
Rapurutto			
Määrittäjä			
RKTL			
Kentähavainnot			
Ajankohta	Ravustajien määrä	Keskimääräinen rapusaalis	
1908			
Aikaisemmat rapukuolemat	Syy aikaisemmassa kuolemassa		
Viite			
Rapukuolemat lähivesissä			
Yläpuoliset vedet			
Alapuoliset vedet			
Tietolähde			
Metsästys ja Kalastus 1925			
Lisätietoja			
Psorospermium	Määrittysajankohta	Suorittaja/tietolähde	Muut taudit
Pvm	Määrittäjä/tietolähde		

Veden nimi	Kunta	Vuosi	Vesistötunnus
Noormarkunjoki	Noormarkku	1908	36.016
Vesistöalue			
Karviajoen ja Pohjajoen vesistöalue			
Kylä tai kalastuskunta			
Pinta-ala			
Rapukuoleman syy			
Rapurutto			
Määrittäjä			
RKTL			
Kentähavainnot			
Ajankohta	Ravustajien määrä	Keskimääräinen rapusaalis	
1908-10			
Aikaisemmat rapukuolemat	Syy aikaisemmassa kuolemassa		
Viite			
Rapukuolemat lähivesissä			
Yläpuoliset vedet			
Alapuoliset vedet			
Tietolähde			
Järvi 1910, Raputiedustelu 1968, Pitkänen 1958			
Lisätietoja			
Psorospermium	Määrittysajankohta	Suorittaja/tietolähde	Muut taudit
Pvm	Määrittäjä/tietolähde		

Veden nimi	Kunta	Vuosi	Vesistötunnus
Nuhjakka	Heinola	1978	14.179.1.068
Vesistöalue			
Kylä tai kalastuskunta			
Heinolan ka.			
Pinta-ala			
Rapukuoleman syy			
Rapurutto			
Määrittäjä			
Kirjallisuus			
Kentähavainnot			
Ajankohta	Ravustajien määrä	Keskimääräinen rapusaalis	
1978			
Aikaisemmat rapukuolemat	Syy aikaisemmassa kuolemassa		
Viite			
Rapukuolemat lähivesissä			
Yläpuoliset vedet			
Alapuoliset vedet			
Tietolähde			
Jussila, J., Hyytinen, L., Lahti, E. & Pulkkinen, V. 1990			
Lisätietoja			
Psorospermium	Määrittäjäajankohta	Suorittaja/tietolähde	Muut taudit
Pvm	Määrittäjä/tietolähde		

Veden nimi	Kunta	Vuosi	Vesistötunnus
Nuijamaanjärvi	Nuijamaa	1981	05.003.1.001
Vesistöalue			
Juustilanjoen vesistöalue			
Kylä tai kalastuskunta			
Yksinäistalo n:o 2 ja Kotolan kalastuskunnat			
Pinta-ala			
			388
Rapukuoleman syy			
Epäilty syy rapurutto			
Määrittäjä			
Tiedonanto			
Kentähavainnot			
Ajankohta	Ravustajien määrä	Keskimääräinen rapusaalis	
1981			
Aikaisemmat rapukuolemat	Syy aikaisemmassa kuolemassa		
Viite			
Rapukuolemat lähivesissä			
Kyllä			
Yläpuoliset vedet			
Maijoonjärvi, josta ravut hävinneet vuonna 1981.			
Alapuoliset vedet			
Tietolähde			
Kymen kalastuspiirin kalastustoimisto (A. Niemi)			
Lisätietoja			
Psorospermium	Määrittysajankohta	Suorittaja/tietolähde	Muut taudit
Pvm	Määrittäjä/tietolähde		

Veden nimi	Kunta	Vuosi	Vesistötunnus
Nuijanpohja	Sysmä		14.221.1.287
Vesistöalue			
Kymijoen vesistöalue			
Kylä tai kalastuskunta			
Pinta-ala			
18			
Rapukuoleman syy			
Rapurutto			
Määrittäjä			
RKTL			
Kentähavainnot			
Ajankohta	Ravustajien määrä	Keskimääräinen rapusaalis	
Aikaisemmat rapukuolemat	Syy aikaisemmassa kuolemassa		
Viite			
Rapukuolemat lähivesissä			
Yläpuoliset vedet			
Alapuoliset vedet			
Tietolähde			
Raputiedustelu 1968			
Lisätietoja			
Psorospermium	Määrittysajankohta	Suorittaja/tietolähde	Muut taudit
Pvm	Määrittäjä/tietolähde		

Veden nimi	Kunta	Vuosi	Vesistötunnus
Nummenjoki	Kotka	1930	81.015
Vesistöalue			
Rannikkoalueen vesistöalue			
Kylä tai kalastuskunta			
Pinta-ala			
Rapukuoleman syy			
Rapurutto			
Määrittäjä			
RKTL			
Kentähavainnot			
Ajankohta	Ravustajien määrä	Keskimääräinen rapusaalis	
1930			
Aikaisemmat rapukuolemat	Syy aikaisemmassa kuolemassa		
Viite			
Rapukuolemat lähivesissä			
Yläpuoliset vedet			
Alapuoliset vedet			
Tietolähde			
Päärnilä 1971			
Lisätietoja			
Psorospermium	Määrittysajankohta	Suorittaja/tietolähde	Muut taudit
Pvm	Määrittäjä/tietolähde		

Veden nimi	Kunta	Vuosi	Vesistötunnus
Nummenjoki	Nummi-Pusula	1930	23.061
Vesistöalue			
Karjaanjoen vesistöalue			
Kylä tai kalastuskunta			
Somerniemi			
Pinta-ala			
Rapukuoleman syy			
Rapurutto			
Määrittäjä			
RKTL			
Kentähavainnot			
Ajankohta	Ravustajien määrä	Keskimääräinen rapusaalis	
1930			
Aikaisemmat rapukuolemat	Syy aikaisemmassa kuolemassa		
Viite			
Rapukuolemat lähivesissä			
Yläpuoliset vedet			
Alapuoliset vedet			
Tietolähde			
FTF 1930			
Lisätietoja			
Psorospermium	Määrittysajankohta	Suorittaja/tietolähde	Muut taudit
Pvm	Määrittäjä/tietolähde		

Veden nimi	Kunta	Vuosi	Vesistötunnus
Nummenjoki	Nummi-Pusula?	1909	23.072
Vesistöalue			
Karjaanjoen vesistöalue			
Kylä tai kalastuskunta			
Pinta-ala			
Rapukuoleman syy			
Rapurutto			
Määrittäjä			
RKTL			
Kentähavainnot			
Ajankohta	Ravustajien määrä	Keskimääräinen rapusaalis	
1909			
Aikaisemmat rapukuolemat	Syy aikaisemmassa kuolemassa		
Viite			
Rapukuolemat lähivesissä			
Yläpuoliset vedet			
Alapuoliset vedet			
Tietolähde			
Brofeldt 1930			
Lisätietoja			
Psorospermium	Määrittysajankohta	Suorittaja/tietolähde	Muut taudit
Pvm	Määrittäjä/tietolähde		

Veden nimi	Kunta	Vuosi	Vesistötunnus
Nummijärvi	Karjalohja	1964	24.032.1.009
Vesistöalue			
Kiskonjoen ja Perniönjoen vesistöalue			
Kylä tai kalastuskunta			
Pinta-ala			
172			
Rapukuoleman syy			
Rapurutto			
Määrittäjä			
RKTL			
Kentähavainnot			
Ajankohta	Ravustajien määrä	Keskimääräinen rapusaalis	
1964			
Aikaisemmat rapukuolemat	Syy aikaisemmassa kuolemassa		
Viite			
Rapukuolemat lähivesissä			
Yläpuoliset vedet			
Alapuoliset vedet			
Tietolähde			
Westman 1971			
Lisätietoja			
Psorospermium	Määrittysajankohta	Suorittaja/tietolähde	Muut taudit
Pvm	Määrittäjä/tietolähde		

Veden nimi	Kunta	Vuosi	Vesistötunnus
Nuoramoisjärvi	Sysmä	1953	14.811.1.002
Vesistöalue			
Kymijoen vesistöalue			
Kylä tai kalastuskunta			
Pinta-ala			
			1354
Rapukuoleman syy			
Rapurutto			
Määrittäjä			
RKTL			
Kentähavainnot			
Ajankohta	Ravustajien määrä	Keskimääräinen rapusaalis	
1953			
Aikaisemmat rapukuolemat	Syy aikaisemmassa kuolemassa		
Vuonna 1930	Rapurutto		
Viite			
Raputiedustelu 1968			
Rapukuolemat lähivesissä			
Yläpuoliset vedet			
Alapuoliset vedet			
Tietolähde			
Raputiedustelu 1968			
Lisätietoja			
Psorospermium	Määrittysajankohta	Suorittaja/tietolähde	Muut taudit
Pvm	Määrittäjä/tietolähde		

Veden nimi	Kunta	Vuosi	Vesistötunnus
Nuottijärvi	Hyrnsalmi	1983	59.711.1.001
Vesistöalue			
Salmijärven vesistöalue			
Kylä tai kalastuskunta			
Salmen kalastuskunta			
Pinta-ala			
299			
Rapukuoleman syy			
Epäilty syy rapurutto			
Määrittäjä			
Tiedonanto			
Kentähavainnot			
Ensimmäiset rapukuolemat havaittiin vuonna 1983 ravustajien sumpuissa. Kaikki sumpussa olleet ravut kuolivat. Ei havaittu kalakuolemia tai muutoksia vedenlaadussa. Alueella ei suoritettu luonnontilaa muuttavia toimenpiteitä			
Ajankohta	Ravustajien määrä	Keskimääräinen rapusaalis	
1983	20 ravustajaa	30000 kappaletta	
Aikaisemmat rapukuolemat	Syy aikaisemmassa kuolemassa		
Viite			
Rapukuolemat lähivesissä			
Kyllä			
Yläpuoliset vedet			
Luvan- ja Ilvesjärvi, ei ruttoa.			
Alapuoliset vedet			
Emäjoki, Seitenoikean voimalaitoksesta eteenpäin ravut kuolleet (rutto, RKTL)			
Tietolähde			
Oulun kalastuspiiri (A. Ylitalo)			
Lisätietoja			
Psorospermium	Määrittäjäajankohta	Suorittaja/tietolähde	Muut taudit
Pvm	Määrittäjä/tietolähde		

Veden nimi	Kunta	Vuosi	Vesistötunnus
Nurmaanjoki	Mäntyharju	1964	14.195
Vesistöalue			
Kylä tai kalastuskunta			
Mäntyharjun ka.			
Pinta-ala			
Rapukuoleman syy			
Rapurutto			
Määrittäjä			
Kirjallisuus			
Kentähavainnot			
Ajankohta	Ravustajien määrä	Keskimääräinen rapusaalis	
1964			
Aikaisemmat rapukuolemat	Syy aikaisemmassa kuolemassa		
Viite			
Rapukuolemat lähivesissä			
Yläpuoliset vedet			
Alapuoliset vedet			
Tietolähde			
Jussila, J., Hyytinen, L., Lahti, E. & Pulkkinen, V. 1990			
Lisätietoja			
Psorospermium	Määrittäjäajankohta	Suorittaja/tietolähde	Muut taudit
Pvm	Määrittäjä/tietolähde		

Veden nimi	Kunta	Vuosi	Vesistötunnus
Nurmijoki	Pieksämäen mlk	1964	04.258
Vesistöalue			
Vuoksen vesistöalue			
Kylä tai kalastuskunta			
Pinta-ala			
Rapukuoleman syy			
Rapurutto			
Määrittäjä			
RKTL			
Kentähavainnot			
Ajankohta	Ravustajien määrä	Keskimääräinen rapusaalis	
1964			
Aikaisemmat rapukuolemat	Syy aikaisemmassa kuolemassa		
Vuonna 1954	Rapurutto		
Viite			
SKL 1965			
Rapukuolemat lähivesissä			
Yläpuoliset vedet			
Alapuoliset vedet			
Tietolähde			
Pitkänen 1965			
Lisätietoja			
Psorospermium	Määrittäjäajankohta	Suorittaja/tietolähde	Muut taudit
Pvm	Määrittäjä/tietolähde		

Veden nimi	Kunta	Vuosi	Vesistötunnus
Nurmijoki	Virtasalmi	1964	04.25
Vesistöalue			
Sysmäjärven vesistöalue			
Kylä tai kalastuskunta			
Virtasalmen ka.			
Pinta-ala			
Rapukuoleman syy			
Rapurutto ja ruoppaus			
Määrittäjä			
Kirjallisuus			
Kentähavainnot			
Alueella suoritettu myös ruoppauksia, joiden vuoksi rapukanta on voinut tuhoutua.			
Ajankohta	Ravustajien määrä	Keskimääräinen rapusaalis	
1964			
Aikaisemmat rapukuolemat	Syy aikaisemmassa kuolemassa		
Viite			
Rapukuolemat lähivesissä			
Yläpuoliset vedet			
Alapuoliset vedet			
Tietolähde			
Jussila, J., Hyytinen, L., Lahti, E. & Pulkkinen, V. 1990			
Lisätietoja			
Psorospermium	Määrittäjäajankohta	Suorittaja/tietolähde	Muut taudit
Pvm	Määrittäjä/tietolähde		

Veden nimi	Kunta	Vuosi	Vesistötunnus
Nurmijärvi	Rautjärvi	1972	04.195.1.009
Vesistöalue			
Vuoksen vesistöalue			
Kylä tai kalastuskunta			
Pinta-ala			
			973
Rapukuoleman syy			
Rapurutto			
Määrittäjä			
RKTL			
Kentähavainnot			
Ajankohta	Ravustajien määrä	Keskimääräinen rapusaalis	
1972			
Aikaisemmat rapukuolemat	Syy aikaisemmassa kuolemassa		
Vuonna 1960	Rapurutto		
Viite			
Raputiedustelu 1968			
Rapukuolemat lähivesissä			
Yläpuoliset vedet			
Alapuoliset vedet			
Tietolähde			
Uusimäki 1972			
Lisätietoja			
Psorospermium	Määrittysajankohta	Suorittaja/tietolähde	Muut taudit
Pvm	Määrittäjä/tietolähde		

Veden nimi	Kunta	Vuosi	Vesistötunnus
Nurmonjoki	Lapua	1965	44.091
Vesistöalue			
Nurmonjoen vesistöalue			
Kylä tai kalastuskunta			
Pinta-ala			
Rapukuoleman syy			
Ei havaittu rapujen massakuolemaa.			
Määrittäjä			
Kentähavainnot			
Ajankohta	Ravustajien määrä	Keskimääräinen rapusaalis	
Aikaisemmat rapukuolemat	Syy aikaisemmassa kuolemassa		
Viite			
Rapukuolemat lähivesissä			
Yläpuoliset vedet			
Alapuoliset vedet			
Tietolähde			
Lisätietoja			
Psorospermium	Määrittysajankohta	Suorittaja/tietolähde	Muut taudit
			Valkopyrstötauti
Pvm	Määrittäjä/tietolähde		
1965	RKTL		

Veden nimi	Kunta	Vuosi	Vesistötunnus
Nuutinjoki	Rusko	1960	82.047
Vesistöalue			
Rannikkoalueen vesistöalue			
Kylä tai kalastuskunta			
Pinta-ala			
Rapukuoleman syy			
Rapurutto			
Määrittäjä			
RKTL			
Kentähavainnot			
Ajankohta	Ravustajien määrä	Keskimääräinen rapusaalis	
1960			
Aikaisemmat rapukuolemat	Syy aikaisemmassa kuolemassa		
Viite			
Rapukuolemat lähivesissä			
Yläpuoliset vedet			
Alapuoliset vedet			
Tietolähde			
Raputiedustelu 1968			
Lisätietoja			
Psorospermium	Määrittysajankohta	Suorittaja/tietolähde	Muut taudit
Pvm	Määrittäjä/tietolähde		

Veden nimi	Kunta	Vuosi	Vesistötunnus
Nuutinjärvi	Janakkala	1950	35.8
Vesistöalue			
Kokemäenjoen vesistöalue			
Kylä tai kalastuskunta			
Pinta-ala			
Rapukuoleman syy			
Rapurutto			
Määrittäjä			
RKTL			
Kentähavainnot			
Ajankohta	Ravustajien määrä	Keskimääräinen rapusaalis	
1950			
Aikaisemmat rapukuolemat	Syy aikaisemmassa kuolemassa		
Viite			
Rapukuolemat lähivesissä			
Yläpuoliset vedet			
Alapuoliset vedet			
Tietolähde			
Raputiedustelu 1968			
Lisätietoja			
Psorospermium	Määrittysajankohta	Suorittaja/tietolähde	Muut taudit
Pvm	Määrittäjä/tietolähde		

Veden nimi	Kunta	Vuosi	Vesistötunnus
Nykälänjoki	Haukivuori	1960	14.934
Vesistöalue			
Kylä tai kalastuskunta			
Kyyveden ka.			
Pinta-ala			
Rapukuoleman syy			
Rapurutto			
Määrittäjä			
Kirjallisuus			
Kentähavainnot			
Ajankohta	Ravustajien määrä	Keskimääräinen rapusaalis	
1960			
Aikaisemmat rapukuolemat	Syy aikaisemmassa kuolemassa		
Viite			
Rapukuolemat lähivesissä			
Yläpuoliset vedet			
Alapuoliset vedet			
Tietolähde			
Jussila, J., Hyytinen, L., Lahti, E. & Pulkkinen, V. 1990			
Lisätietoja			
Psorospermium	Määrittäjäajankohta	Suorittaja/tietolähde	Muut taudit
Pvm	Määrittäjä/tietolähde		

Veden nimi	Kunta	Vuosi	Vesistötunnus
Närpiönjoki	Närpiö	1984	39.001
Vesistöalue			
Kylä tai kalastuskunta			
Pinta-ala			
Rapukuoleman syy			
Rapurutto			
Määrittäjä			
Tiedonanto			
Kentähavainnot			
Ajankohta	Ravustajien määrä	Keskimääräinen rapusaalis	
1984			
Aikaisemmat rapukuolemat	Syy aikaisemmassa kuolemassa		
Viite			
Rapukuolemat lähivesissä			
Yläpuoliset vedet			
Alapuoliset vedet			
Tietolähde			
Länsi-Suomen TE-keskus			
Lisätietoja			
Psorospermium	Määrittysajankohta	Suorittaja/tietolähde	Muut taudit
Pvm	Määrittäjä/tietolähde		

Veden nimi	Kunta	Vuosi	Vesistötunnus
Närpiönjoki	Vaasa?	1977	39.001
Vesistöalue			
Kylä tai kalastuskunta			
Lillä			
Pinta-ala			
Rapukuoleman syy			
Ei havaittu rapujen massakuolemaa.			
Määrittäjä			
Kentähavainnot			
Ajankohta	Ravustajien määrä	Keskimääräinen rapusaalis	
Aikaisemmat rapukuolemat	Syy aikaisemmassa kuolemassa		
Viite			
Rapukuolemat lähivesissä			
Yläpuoliset vedet			
Alapuoliset vedet			
Tietolähde			
Lisätietoja			
Psorospermium	Määrittysajankohta	Suorittaja/tietolähde	Muut taudit
			Valkopyrstötauti
Pvm	Määrittäjä/tietolähde		
21.9.1977	RKTL		

Veden nimi	Kunta	Vuosi	Vesistötunnus
Näsijärvi (N60 95.40)x1	Ylöjärvi	1997	35.311.1.001
Vesistöalue			
Kylä tai kalastuskunta			
Pinta-ala			
			21072
Rapukuoleman syy			
Epäilty syy rapurutto			
Määrittäjä			
EELA			
Kentähavainnot			
Ajankohta	Ravustajien määrä	Keskimääräinen rapusaalis	
3.9.1997			
Aikaisemmat rapukuolemat	Syy aikaisemmassa kuolemassa		
Vuonna 1907	Rapurutto		
Viite			
Pitkänen 1958			
Rapukuolemat lähivesissä			
Yläpuoliset vedet			
Alapuoliset vedet			
Tietolähde			
Lisätietoja			
Täplärapuvesistö			
Psorospermium	Määrittysajankohta	Suorittaja/tietolähde	Muut taudit
Pvm	Määrittäjä/tietolähde		

Veden nimi	Kunta	Vuosi	Vesistötunnus
Näsijärvi (N60 95.40)x2	Ruovesi	1996	35.312.1.001
Vesistöalue			
Kylä tai kalastuskunta			
Pinta-ala			
			4740
Rapukuoleman syy			
Epäilty syy rapurutto			
Määrittäjä			
EELA			
Kentähavainnot			
Ajankohta	Ravustajien määrä	Keskimääräinen rapusaalis	
18.6.1996			
Aikaisemmat rapukuolemat	Syy aikaisemmassa kuolemassa		
Viite			
Rapukuolemat lähivesissä			
Yläpuoliset vedet			
Alapuoliset vedet			
Tietolähde			
Lisätietoja			
Psorospermium	Määrittäjäajankohta	Suorittaja/tietolähde	Muut taudit
Kyllä	18.6.1996	EELA	
Pvm	Määrittäjä/tietolähde		

Veden nimi	Kunta	Vuosi	Vesistötunnus
Oinasjärvi	Somero	1930	23.073.1.001
Vesistöalue			
Karjaanjoen vesistöalue			
Kylä tai kalastuskunta			
Pinta-ala			
			102
Rapukuoleman syy			
Rapurutto			
Määrittäjä			
RKTL			
Kentähavainnot			
Ajankohta	Ravustajien määrä	Keskimääräinen rapusaalis	
1930			
Aikaisemmat rapukuolemat	Syy aikaisemmassa kuolemassa		
Vuonna 1909	Rapurutto		
Viite			
Brofeldt 1930			
Rapukuolemat lähivesissä			
Yläpuoliset vedet			
Alapuoliset vedet			
Tietolähde			
FTF 1930			
Lisätietoja			
Psorospermium	Määrittysajankohta	Suorittaja/tietolähde	Muut taudit
Pvm	Määrittäjä/tietolähde		

Veden nimi	Kunta	Vuosi	Vesistötunnus
Ojajärvi	Alajärvi	1997	47.045.1.001
Vesistöalue			
Kylä tai kalastuskunta			
Pinta-ala			
			131
Rapukuoleman syy			
Rapuruton mahdollisuutta ei voida poissulkea			
Määrittäjä			
EELA			
Kentähavainnot			
Ranta-alueilta löydetty kuolleita rapuja.			
Ajankohta	Ravustajien määrä	Keskimääräinen rapusaalis	
25.6.1997			
Aikaisemmat rapukuolemat	Syy aikaisemmassa kuolemassa		
Viite			
Rapukuolemat lähivesissä			
Yläpuoliset vedet			
Alapuoliset vedet			
Tietolähde			
Lisätietoja			
Psorospermium	Määrittysajankohta	Suorittaja/tietolähde	Muut taudit
Kyllä	24.4.1996 ja 31.7.1997	EELA	
Pvm	Määrittäjä/tietolähde		

Veden nimi	Kunta	Vuosi	Vesistötunnus
Ojajärvi	Kärkölä	1950	18.052.1.001
Vesistöalue			
Porvoonjoen vesistöalue			
Kylä tai kalastuskunta			
Pinta-ala			
			32
Rapukuoleman syy			
Rapurutto			
Määrittäjä			
RKTL			
Kentähavainnot			
Ajankohta	Ravustajien määrä	Keskimääräinen rapusaalis	
1950			
Aikaisemmat rapukuolemat	Syy aikaisemmassa kuolemassa		
Viite			
Rapukuolemat lähivesissä			
Yläpuoliset vedet			
Alapuoliset vedet			
Tietolähde			
Viljanen 1970			
Lisätietoja			
Psorospermium	Määrittäjäajankohta	Suorittaja/tietolähde	Muut taudit
Pvm	Määrittäjä/tietolähde		

Veden nimi	Kunta	Vuosi	Vesistötunnus
Oksjärvi	Nastola	1962	14.165.1.002
Vesistöalue			
Kymijoen vesistöalue			
Kylä tai kalastuskunta			
Pinta-ala			
			254
Rapukuoleman syy			
Rapurutto			
Määrittäjä			
RKTL			
Kentähavainnot			
Ajankohta	Ravustajien määrä	Keskimääräinen rapusaalis	
1962			
Aikaisemmat rapukuolemat	Syy aikaisemmassa kuolemassa		
Viite			
Rapukuolemat lähivesissä			
Yläpuoliset vedet			
Alapuoliset vedet			
Tietolähde			
Pitkänen 1965			
Lisätietoja			
Psorospermium	Määrittysajankohta	Suorittaja/tietolähde	Muut taudit
Pvm	Määrittäjä/tietolähde		

Veden nimi	Kunta	Vuosi	Vesistötunnus
Oksjärvi	Tammela	1968	35.937.1.001
Vesistöalue			
Kokemäenjoen vesistöalue			
Kylä tai kalastuskunta			
Pinta-ala			
			300
Rapukuoleman syy			
Rapurutto			
Määrittäjä			
RKTL			
Kentähavainnot			
Ajankohta	Ravustajien määrä	Keskimääräinen rapusaalis	
1968			
Aikaisemmat rapukuolemat	Syy aikaisemmassa kuolemassa		
Viite			
Rapukuolemat lähivesissä			
Yläpuoliset vedet			
Alapuoliset vedet			
Tietolähde			
Westman 1971			
Lisätietoja			
Psorospermium	Määrittysajankohta	Suorittaja/tietolähde	Muut taudit
Pvm	Määrittäjä/tietolähde		

Veden nimi	Kunta	Vuosi	Vesistötunnus
Oksjärvi	Tuulos	1990	35.788.1.006
Vesistöalue			
Kylä tai kalastuskunta			
Pinta-ala			
			234
Rapukuoleman syy			
Ei havaittu rapujen massakuolemaa.			
Määrittäjä			
Kentähavainnot			
Ajankohta	Ravustajien määrä	Keskimääräinen rapusaalis	
Aikaisemmat rapukuolemat	Syy aikaisemmassa kuolemassa		
Viite			
Rapukuolemat lähivesissä			
Yläpuoliset vedet			
Alapuoliset vedet			
Tietolähde			
Lisätietoja			
Psorospermium	Määrittäjäajankohta	Suorittaja/tietolähde	Muut taudit
Kyllä	1990	Kirjavainen, J. 1990	
Pvm	Määrittäjä/tietolähde		

Veden nimi	Kunta	Vuosi	Vesistötunnus
Omenajärvi	Kiikala	1971	24.063.1.003
Vesistöalue			
Hirsijärven vesistöalue			
Kylä tai kalastuskunta			
Pinta-ala			
			175
Rapukuoleman syy			
Tuntematon, syyksi epäillään veden laskua ja perkausta.			
Määrittäjä			
Tiedonanto			
Kentähavainnot			
Rapukuoleman syyksi epäillään veden laskua ja perkausta.			
Ajankohta	Ravustajien määrä	Keskimääräinen rapusaalis	
1971			
Aikaisemmat rapukuolemat	Syy aikaisemmassa kuolemassa		
Viite			
Rapukuolemat lähivesissä			
Yläpuoliset vedet			
Alapuoliset vedet			
Tietolähde			
Varsinais-Suomen Kalastajaliitto r.y. (V. Ekström)			
Lisätietoja			
Psorospermium	Määrittysajankohta	Suorittaja/tietolähde	Muut taudit
Pvm	Määrittäjä/tietolähde		

Veden nimi	Kunta	Vuosi	Vesistötunnus
Omenojärvi	Suomusjärvi	1971	24.063.1.003
Vesistöalue			
Hirsijärven vesistöalue			
Kylä tai kalastuskunta			
Pinta-ala			
166			
Rapukuoleman syy			
Tuntematon, syyksi epäillään veden laskua ja perkausta.			
Määrittäjä			
Tiedonanto			
Kentähavainnot			
Rapukuoleman syyksi epäillään veden laskua ja perkausta.			
Ajankohta	Ravustajien määrä	Keskimääräinen rapusaalis	
1971			
Aikaisemmat rapukuolemat	Syy aikaisemmassa kuolemassa		
Viite			
Rapukuolemat lähivesissä			
Yläpuoliset vedet			
Alapuoliset vedet			
Tietolähde			
Varsinais-Suomen Kalastajaliitto r.y. (V. Ekström)			
Lisätietoja			
Psorospermium	Määrittysajankohta	Suorittaja/tietolähde	Muut taudit
Pvm	Määrittäjä/tietolähde		

Veden nimi	Kunta	Vuosi	Vesistötunnus
Onkamonjärvi	Haukipudas	1986	60.012.1.001
Vesistöalue			
Kylä tai kalastuskunta			
Pinta-ala			
			76
Rapukuoleman syy			
Rapurutto			
Määrittäjä			
RKTL			
Kentähavainnot			
Rapuja löytynyt kuolleena Hasonselän etelärannalta.			
Ajankohta	Ravustajien määrä	Keskimääräinen rapusaalis	
1986			
Aikaisemmat rapukuolemat	Syy aikaisemmassa kuolemassa		
Viite			
Rapukuolemat lähivesissä			
Yläpuoliset vedet			
Alapuoliset vedet			
Tietolähde			
Lisätietoja			
Psorospermium	Määrittysajankohta	Suorittaja/tietolähde	Muut taudit
Pvm	Määrittäjä/tietolähde		

Veden nimi	Kunta	Vuosi	Vesistötunnus
Onkivesi	Lapinlahti	1959	04.511.1.001
Vesistöalue			
Vuoksen vesistöalue			
Kylä tai kalastuskunta			
Pinta-ala			
			11433
Rapukuoleman syy			
Rapurutto			
Määrittäjä			
RKTL			
Kentähavainnot			
Ajankohta	Ravustajien määrä	Keskimääräinen rapusaalis	
1959			
Aikaisemmat rapukuolemat	Syy aikaisemmassa kuolemassa		
Viite			
Rapukuolemat lähivesissä			
Yläpuoliset vedet			
Alapuoliset vedet			
Tietolähde			
Pitkänen 1961, 1965			
Lisätietoja			
Psorospermium	Määrittysajankohta	Suorittaja/tietolähde	Muut taudit
Pvm	Määrittäjä/tietolähde		

Veden nimi	Kunta	Vuosi	Vesistötunnus
Oravalanlampi	Vihti	1942	23.031.1.002
Vesistöalue			
Karjaanjoen vesistöalue			
Kylä tai kalastuskunta			
Pinta-ala			
29			
Rapukuoleman syy			
Rapurutto			
Määrittäjä			
RKTL			
Kentähavainnot			
Ajankohta	Ravustajien määrä	Keskimääräinen rapusaalis	
1942			
Aikaisemmat rapukuolemat	Syy aikaisemmassa kuolemassa		
Viite			
Rapukuolemat lähivesissä			
Yläpuoliset vedet			
Alapuoliset vedet			
Tietolähde			
Rautapuu 1971			
Lisätietoja			
Psorospermium	Määrittäjäajankohta	Suorittaja/tietolähde	Muut taudit
Pvm	Määrittäjä/tietolähde		

Veden nimi	Kunta	Vuosi	Vesistötunnus
Orijärvi	Mikkelin mlk	1968	04.152.1.003
Vesistöalue			
Vuoksen vesistöalue			
Kylä tai kalastuskunta			
Pinta-ala			
23			
Rapukuoleman syy			
Rapurutto			
Määrittäjä			
RKTL			
Kentähavainnot			
Ajankohta	Ravustajien määrä	Keskimääräinen rapusaalis	
1968			
Aikaisemmat rapukuolemat	Syy aikaisemmassa kuolemassa		
Viite			
Rapukuolemat lähivesissä			
Yläpuoliset vedet			
Alapuoliset vedet			
Tietolähde			
Westman 1971			
Lisätietoja			
Psorospermium	Määrittäjäajankohta	Suorittaja/tietolähde	Muut taudit
Pvm	Määrittäjä/tietolähde		

Veden nimi	Kunta	Vuosi	Vesistötunnus
Orivesi (Saimaa N60+75.80)	Rääkkylä	1954	04.311.1.001
Vesistöalue			
Vuoksen vesistöalue			
Kylä tai kalastuskunta			
Pinta-ala			
			53600
Rapukuoleman syy			
Rapurutto			
Määrittäjä			
RKTL			
Kentähavainnot			
Ajankohta	Ravustajien määrä	Keskimääräinen rapusaalis	
1954			
Aikaisemmat rapukuolemat	Syy aikaisemmassa kuolemassa		
Viite			
Rapukuolemat lähivesissä			
Yläpuoliset vedet			
Alapuoliset vedet			
Tietolähde			
Raputiedustelu 1968			
Lisätietoja			
Psorospermium	Määrittäjäajankohta	Suorittaja/tietolähde	Muut taudit
Pvm	Määrittäjä/tietolähde		

Veden nimi	Kunta	Vuosi	Vesistötunnus
Ormajärvi	Lammi	1988	35.792.1.001
Vesistöalue			
Kylä tai kalastuskunta			
Pinta-ala			
			645
Rapukuoleman syy			
Rapurutto			
Määrittäjä			
RKTL			
Kentähavainnot			
Ajankohta	Ravustajien määrä	Keskimääräinen rapusaalis	
21.6.1988			
Aikaisemmat rapukuolemat	Syy aikaisemmassa kuolemassa		
Vuosina 1909, -59 ja -68	Rapurutto		
Viite			
Järvi 1910, Pitkänen 1965, raputiedustelu 1968			
Rapukuolemat lähivesissä			
Yläpuoliset vedet			
Alapuoliset vedet			
Tietolähde			
Lisätietoja			
Psorospermium	Määrittysajankohta	Suorittaja/tietolähde	Muut taudit
Pvm	Määrittäjä/tietolähde		

Veden nimi	Kunta	Vuosi	Vesistötunnus
Osmajärvi	Leppävirta	1969	04.262.1.001
Vesistöalue			
Vuoksen vesistöalue			
Kylä tai kalastuskunta			
Pinta-ala			
			920
Rapukuoleman syy			
Rapurutto			
Määrittäjä			
RKTL			
Kentähavainnot			
Ajankohta	Ravustajien määrä	Keskimääräinen rapusaalis	
1969			
Aikaisemmat rapukuolemat	Syy aikaisemmassa kuolemassa		
Viite			
Rapukuolemat lähivesissä			
Yläpuoliset vedet			
Alapuoliset vedet			
Tietolähde			
Westman 1971			
Lisätietoja			
Psorospermium	Määrittysajankohta	Suorittaja/tietolähde	Muut taudit
Pvm	Määrittäjä/tietolähde		

Veden nimi	Kunta	Vuosi	Vesistötunnus
Otajärvi	Kodisjoki	1971	83.002.1.014
Vesistöalue			
Selkämeren rannikkoalue			
Kylä tai kalastuskunta			
Pinta-ala			
			456
Rapukuoleman syy			
Tuntematon, syyksi epäillään veden laskua ja likaantumista.			
Määrittäjä			
Tiedonanto			
Kentähavainnot			
Rapukanta hävinnyt ja syyksi epäillään veden laskua ja likaantumista.			
Ajankohta	Ravustajien määrä	Keskimääräinen rapusaalis	
1971			
Aikaisemmat rapukuolemat	Syy aikaisemmassa kuolemassa		
Viite			
Rapukuolemat lähivesissä			
Yläpuoliset vedet			
Alapuoliset vedet			
Tietolähde			
Varsinais-Suomen Kalastajaliitto r.y. (V. Ekström)			
Lisätietoja			
Psorospermium	Määrittysajankohta	Suorittaja/tietolähde	Muut taudit
Pvm	Määrittäjä/tietolähde		

Veden nimi	Kunta	Vuosi	Vesistötunnus
Oulujoki	Usean kunnan alueella	1981	59.112
Vesistöalue			
Kylä tai kalastuskunta			
Pinta-ala			
Rapukuoleman syy			
Rapurutto			
Määrittäjä			
EELA ja RKTL			
Kentähavainnot			
Rapukuolemia havaittu vuosina 1981 ja 1982 Hyryjärven, Utajärven, Kiehimäjoen ja Sotkajärven alueella			
Ajankohta	Ravustajien määrä	Keskimääräinen rapusaalis	
1981			
Aikaisemmat rapukuolemat	Syy aikaisemmassa kuolemassa		
Viite			
Rapukuolemat lähivesissä			
Yläpuoliset vedet			
Alapuoliset vedet			
Tietolähde			
Keränen Anna-Liisa. 1990.			
Lisätietoja			
Psorospermium	Määrittysajankohta	Suorittaja/tietolähde	Muut taudit
Pvm	Määrittäjä/tietolähde		

Veden nimi	Kunta	Vuosi	Vesistötunnus
Oulujärvi	Vaala	1981	59.311.1.001
Vesistöalue			
Kylä tai kalastuskunta			
Pinta-ala			
			35020
Rapukuoleman syy			
Rapurutto			
Määrittäjä			
RKTL			
Kentähavainnot			
Ajankohta	Ravustajien määrä	Keskimääräinen rapusaalis	
1981			
Aikaisemmat rapukuolemat	Syy aikaisemmassa kuolemassa		
Viite			
Rapukuolemat lähivesissä			
Yläpuoliset vedet			
Alapuoliset vedet			
Tietolähde			
Keränen Anna-Liisa. 1990.			
Lisätietoja			
Psorospermium	Määrittysajankohta	Suorittaja/tietolähde	Muut taudit
Pvm	Määrittäjä/tietolähde		

Veden nimi	Kunta	Vuosi	Vesistötunnus
Ouluvesi	Ähtäri	1948	35.431.1.001
Vesistöalue			
Kokemäenjoen vesistöalue			
Kylä tai kalastuskunta			
Pinta-ala			
			408
Rapukuoleman syy			
Rapurutto			
Määrittäjä			
RKTL			
Kentähavainnot			
Ajankohta	Ravustajien määrä	Keskimääräinen rapusaalis	
1948			
Aikaisemmat rapukuolemat	Syy aikaisemmassa kuolemassa		
Viite			
Rapukuolemat lähivesissä			
Yläpuoliset vedet			
Alapuoliset vedet			
Tietolähde			
Raputiedustelu 1968			
Lisätietoja			
Psorospermium	Määrittysajankohta	Suorittaja/tietolähde	Muut taudit
Pvm	Määrittäjä/tietolähde		

Veden nimi	Kunta	Vuosi	Vesistötunnus
Pahajoki	Alavus	1997	44.053
Vesistöalue			
Kylä tai kalastuskunta			
Pinta-ala			
Rapukuoleman syy			
Tuntematon			
Määrittäjä			
EELA			
Kentähavainnot			
Rapukanta hävinnyt lähes tyystin.			
Ajankohta	Ravustajien määrä	Keskimääräinen rapusaalis	
17.6.1997			
Aikaisemmat rapukuolemat	Syy aikaisemmassa kuolemassa		
Viite			
Rapukuolemat lähivesissä			
Yläpuoliset vedet			
Alapuoliset vedet			
Tietolähde			
Lisätietoja			
Psorospermium	Määrittysajankohta	Suorittaja/tietolähde	Muut taudit
Pvm	Määrittäjä/tietolähde		

Veden nimi	Kunta	Vuosi	Vesistötunnus
Pahkajärvi	Enonkoski	2000	04.229.1.003
Vesistöalue			
Kylä tai kalastuskunta			
Pinta-ala			
			180
Rapukuoleman syy			
Ei havaittu rapujen massakuolemaa.			
Määrittäjä			
Kentähavainnot			
Ajankohta	Ravustajien määrä	Keskimääräinen rapusaalis	
Aikaisemmat rapukuolemat	Syy aikaisemmassa kuolemassa		
Viite			
Rapukuolemat lähivesissä			
Yläpuoliset vedet			
Alapuoliset vedet			
Tietolähde			
Lisätietoja			
Psorospermium	Määrittysajankohta	Suorittaja/tietolähde	Muut taudit
Kyllä	19.7.2000	EELA	
Pvm	Määrittäjä/tietolähde		

Veden nimi	Kunta	Vuosi	Vesistötunnus
Painio	Somero	1911	27.042.1.001
Vesistöalue			
Paimionjoen vesistöalue			
Kylä tai kalastuskunta			
Pinta-ala			
			784
Rapukuoleman syy			
Rapurutto			
Määrittäjä			
RKTL			
Kentähavainnot			
Ajankohta	Ravustajien määrä	Keskimääräinen rapusaalis	
1911			
Aikaisemmat rapukuolemat	Syy aikaisemmassa kuolemassa		
Viite			
Rapukuolemat lähivesissä			
Yläpuoliset vedet			
Alapuoliset vedet			
Tietolähde			
Brofeldt 1928			
Lisätietoja			
Psorospermium	Määrittysajankohta	Suorittaja/tietolähde	Muut taudit
Pvm	Määrittäjä/tietolähde		

Veden nimi	Kunta	Vuosi	Vesistötunnus
Painionjoki	Somero	1928	27.042
Vesistöalue			
Paimionjoen vesistöalue			
Kylä tai kalastuskunta			
Pinta-ala			
Rapukuoleman syy			
Rapurutto			
Määrittäjä			
RKTL			
Kentähavainnot			
Ajankohta	Ravustajien määrä	Keskimääräinen rapusaalis	
1928			
Aikaisemmat rapukuolemat	Syy aikaisemmassa kuolemassa		
Vuonna 1911	Rapurutto		
Viite			
Brofeldt 1928			
Rapukuolemat lähivesissä			
Yläpuoliset vedet			
Alapuoliset vedet			
Tietolähde			
FTF 1928, SKL 1928			
Lisätietoja			
Psorospermium	Määrittysajankohta	Suorittaja/tietolähde	Muut taudit
Pvm	Määrittäjä/tietolähde		

Veden nimi	Kunta	Vuosi	Vesistötunnus
Paistjärvi	Heinola	1978	14.172.1.008
Vesistöalue			
Kylä tai kalastuskunta			
Heinolan ka.			
Pinta-ala			
10			
Rapukuoleman syy			
Rapurutto			
Määrittäjä			
Kirjallisuus			
Kentähavainnot			
Ajankohta	Ravustajien määrä	Keskimääräinen rapusaalis	
1978			
Aikaisemmat rapukuolemat	Syy aikaisemmassa kuolemassa		
Viite			
Rapukuolemat lähivesissä			
Yläpuoliset vedet			
Alapuoliset vedet			
Tietolähde			
Jussila, J., Hyytinen, L., Lahti, E. & Pulkkinen, V. 1990			
Lisätietoja			
Psorospermium	Määrittäjäajankohta	Suorittaja/tietolähde	Muut taudit
Pvm	Määrittäjä/tietolähde		

Veden nimi	Kunta	Vuosi	Vesistötunnus
Palasjärvi	Kangasala	1928	35.733.1.009
Vesistöalue			
Kokemäenjoen vesistöalue			
Kylä tai kalastuskunta			
Pinta-ala			
3			
Rapukuoleman syy			
Rapurutto			
Määrittäjä			
RKTL			
Kentähavainnot			
Ajankohta	Ravustajien määrä	Keskimääräinen rapusaalis	
1928			
Aikaisemmat rapukuolemat	Syy aikaisemmassa kuolemassa		
Viite			
Rapukuolemat lähivesissä			
Yläpuoliset vedet			
Alapuoliset vedet			
Tietolähde			
Brofeldt 1930			
Lisätietoja			
Psorospermium	Määrittysajankohta	Suorittaja/tietolähde	Muut taudit
Pvm	Määrittäjä/tietolähde		

Veden nimi	Kunta	Vuosi	Vesistötunnus
Palojoki	Alastaro	1910	35.952
Vesistöalue			
Loimijoen vesistöalue			
Kylä tai kalastuskunta			
Pinta-ala			
Rapukuoleman syy			
Rapurutto			
Määrittäjä			
RKTL			
Kentähavainnot			
Ajankohta	Ravustajien määrä	Keskimääräinen rapusaalis	
1910			
Aikaisemmat rapukuolemat	Syy aikaisemmassa kuolemassa		
Viite			
Rapukuolemat lähivesissä			
Yläpuoliset vedet			
Alapuoliset vedet			
Tietolähde			
Metsästys ja Kalastus 1925			
Lisätietoja			
Psorospermium	Määrittysajankohta	Suorittaja/tietolähde	Muut taudit
Pvm	Määrittäjä/tietolähde		

Veden nimi	Kunta	Vuosi	Vesistötunnus
Palojoki	Kontiolahti	1995	04.349
Vesistöalue			
Kylä tai kalastuskunta			
Pinta-ala			
Rapukuoleman syy			
Tuntematon			
Määrittäjä			
Tiedonanto			
Kentähavainnot			
Ajankohta	Ravustajien määrä	Keskimääräinen rapusaalis	
1995			
Aikaisemmat rapukuolemat	Syy aikaisemmassa kuolemassa		
Viite			
Rapukuolemat lähivesissä			
Yläpuoliset vedet			
Alapuoliset vedet			
Tietolähde			
Pohjois-Karjalan TE-keskus			
Lisätietoja			
Psorospermium	Määrittysajankohta	Suorittaja/tietolähde	Muut taudit
Kyllä	25.7.1995	EELA	
Pvm	Määrittäjä/tietolähde		

Veden nimi	Kunta	Vuosi	Vesistötunnus
Palojoki	Siuntio	1971	22.003
Vesistöalue			
Karjaanjoen vesistöalue			
Kylä tai kalastuskunta			
Pinta-ala			
Rapukuoleman syy			
Rapurutto			
Määrittäjä			
RKTL			
Kentähavainnot			
Ajankohta	Ravustajien määrä	Keskimääräinen rapusaalis	
1971			
Aikaisemmat rapukuolemat	Syy aikaisemmassa kuolemassa		
Viite			
Rapukuolemat lähivesissä			
Yläpuoliset vedet			
Alapuoliset vedet			
Tietolähde			
Sammalisto 1971			
Lisätietoja			
Psorospermium	Määrittysajankohta	Suorittaja/tietolähde	Muut taudit
Pvm	Määrittäjä/tietolähde		

Veden nimi	Kunta	Vuosi	Vesistötunnus
Palolammi	Loppi	1933	23.053.1.007
Vesistöalue			
Vantaanjoen vesistöalue			
Kylä tai kalastuskunta			
Pinta-ala			
5			
Rapukuoleman syy			
Rapurutto			
Määrittäjä			
RKTL			
Kentähavainnot			
Ajankohta	Ravustajien määrä	Keskimääräinen rapusaalis	
1933			
Aikaisemmat rapukuolemat	Syy aikaisemmassa kuolemassa		
Viite			
Rapukuolemat lähivesissä			
Yläpuoliset vedet			
Alapuoliset vedet			
Tietolähde			
Raputiedustelu 1968			
Lisätietoja			
Psorospermium	Määrittysajankohta	Suorittaja/tietolähde	Muut taudit
Kyllä	1990	Kirjavainen, J. 1990	
Pvm	Määrittäjä/tietolähde		

Veden nimi	Kunta	Vuosi	Vesistötunnus
Palosenjärvi	Toivakka	1992	14.952.1.019
Vesistöalue			
Kylä tai kalastuskunta			
Paloisten kalastusseura			
Pinta-ala			
			260
Rapukuoleman syy			
Ei havaittu rapujen massakuolemaa.			
Määrittäjä			
Kentähavainnot			
Ajankohta	Ravustajien määrä	Keskimääräinen rapusaalis	
Aikaisemmat rapukuolemat	Syy aikaisemmassa kuolemassa		
Viite			
Rapukuolemat lähivesissä			
Yläpuoliset vedet			
Alapuoliset vedet			
Tietolähde			
Lisätietoja			
Psorospermium	Määrittysajankohta	Suorittaja/tietolähde	Muut taudit
Kyllä	8.7.1992	EELA	
Pvm	Määrittäjä/tietolähde		

Veden nimi	Kunta	Vuosi	Vesistötunnus
Palusjoki	Kullaa	1950	35.114
Vesistöalue			
Kokemaenjoen vesistöalue			
Kylä tai kalastuskunta			
Pinta-ala			
Rapukuoleman syy			
Rapurutto			
Määrittäjä			
RKTL			
Kentähavainnot			
Ajankohta	Ravustajien määrä	Keskimääräinen rapusaalis	
1950			
Aikaisemmat rapukuolemat	Syy aikaisemmassa kuolemassa		
Viite			
Rapukuolemat lähivesissä			
Yläpuoliset vedet			
Alapuoliset vedet			
Tietolähde			
Raputiedustelu 1968			
Lisätietoja			
Psorospermium	Määrittysajankohta	Suorittaja/tietolähde	Muut taudit
Pvm	Määrittäjä/tietolähde		

Veden nimi	Kunta	Vuosi	Vesistötunnus
Palvajärvi	Jyväskylän mlk	1963	14.316.1.001
Vesistöalue			
Kymijoen vesistöalue			
Kylä tai kalastuskunta			
Pinta-ala			
			147
Rapukuoleman syy			
Rapurutto			
Määrittäjä			
RKTL			
Kentähavainnot			
Ajankohta	Ravustajien määrä	Keskimääräinen rapusaalis	
1963			
Aikaisemmat rapukuolemat	Syy aikaisemmassa kuolemassa		
Viite			
Rapukuolemat lähivesissä			
Yläpuoliset vedet			
Alapuoliset vedet			
Tietolähde			
Raputiedustelu 1968			
Lisätietoja			
Psorospermium	Määrittäjäajankohta	Suorittaja/tietolähde	Muut taudit
Pvm	Määrittäjä/tietolähde		

Veden nimi	Kunta	Vuosi	Vesistötunnus
Pankajärvi	Lieksa	1993	04.423.1.001
Vesistöalue			
Kylä tai kalastuskunta			
Pinta-ala			
			2203
Rapukuoleman syy			
Ei havaittu rapujen massakuolemaa.			
Määrittäjä			
Kentähavainnot			
Ajankohta	Ravustajien määrä	Keskimääräinen rapusaalis	
Aikaisemmat rapukuolemat	Syy aikaisemmassa kuolemassa		
Viite			
Rapukuolemat lähivesissä			
Yläpuoliset vedet			
Alapuoliset vedet			
Tietolähde			
Lisätietoja			
Psorospermium	Määrittysajankohta	Suorittaja/tietolähde	Muut taudit
Kyllä	2.9.1992 ja 29.6.1993	EELA	
Pvm	Määrittäjä/tietolähde		

Veden nimi	Kunta	Vuosi	Vesistötunnus
Pankalampi	Mikkelin mlk	1966	04.153.1.022
Vesistöalue			
Vuoksen vesistöalue			
Kylä tai kalastuskunta			
Pinta-ala			
5			
Rapukuoleman syy			
Rapurutto			
Määrittäjä			
RKTL			
Kentähavainnot			
Ajankohta	Ravustajien määrä	Keskimääräinen rapusaalis	
1966			
Aikaisemmat rapukuolemat	Syy aikaisemmassa kuolemassa		
Viite			
Rapukuolemat lähivesissä			
Yläpuoliset vedet			
Alapuoliset vedet			
Tietolähde			
Raputiedustelu 1968			
Lisätietoja			
Psorospermium	Määrittäjäajankohta	Suorittaja/tietolähde	Muut taudit
Pvm	Määrittäjä/tietolähde		

Veden nimi	Kunta	Vuosi	Vesistötunnus
Parkuva	Loppi	1925	35.887.1.004
Vesistöalue			
Kokemäenjoen vesistöalue			
Kylä tai kalastuskunta			
Pinta-ala			
Rapukuoleman syy			
Rapurutto			
Määrittäjä			
RKTL			
Kentähavainnot			
Ajankohta	Ravustajien määrä	Keskimääräinen rapusaalis	
1925			
Aikaisemmat rapukuolemat	Syy aikaisemmassa kuolemassa		
Viite			
Rapukuolemat lähivesissä			
Yläpuoliset vedet			
Alapuoliset vedet			
Tietolähde			
Brofeldt 1930			
Lisätietoja			
Psorospermium	Määrittysajankohta	Suorittaja/tietolähde	Muut taudit
Pvm	Määrittäjä/tietolähde		

Veden nimi	Kunta	Vuosi	Vesistötunnus
Paro	Joroinen	1950	04.251.1.006
Vesistöalue			
Kylä tai kalastuskunta			
Joroisten ka.			
Pinta-ala			
			550
Rapukuoleman syy			
Rapurutto			
Määrittäjä			
Kirjallisuus			
Kentähavainnot			
Ajankohta	Ravustajien määrä	Keskimääräinen rapusaalis	
1950			
Aikaisemmat rapukuolemat	Syy aikaisemmassa kuolemassa		
Viite			
Rapukuolemat lähivesissä			
Yläpuoliset vedet			
Alapuoliset vedet			
Tietolähde			
Jussila, J., Hyytinen, L., Lahti, E. & Pulkkinen, V. 1990			
Lisätietoja			
Psorospermium	Määrittysajankohta	Suorittaja/tietolähde	Muut taudit
Pvm	Määrittäjä/tietolähde		

Veden nimi	Kunta	Vuosi	Vesistötunnus
Patamonlamminoja	Kalvola	1992	35.285
Vesistöalue			
Kylä tai kalastuskunta			
Pinta-ala			
Rapukuoleman syy			
Tuntematon			
Määrittäjä			
EELA			
Kentähavainnot			
24.7.92 löytyi 300 m:n matkalta n. 100 ravun jäännökset. Veden laatu vaikuttanut hyvältä, joskin veden korkeus oli ollut poikkeuksellisen matala.			
Ajankohta	Ravustajien määrä	Keskimääräinen rapusaalis	
27.7.1992			
Aikaisemmat rapukuolemat	Syy aikaisemmassa kuolemassa		
Viite			
Rapukuolemat lähivesissä			
Yläpuoliset vedet			
Alapuoliset vedet			
Tietolähde			
Lisätietoja			
Psorospermium	Määrittysajankohta	Suorittaja/tietolähde	Muut taudit
Pvm	Määrittäjä/tietolähde		

Veden nimi	Kunta	Vuosi	Vesistötunnus
Pedersåbäck	Kemiö	1960	ei ole
Vesistöalue			
Rannikkoalueen vesistöalue			
Kylä tai kalastuskunta			
Pinta-ala			
Rapukuoleman syy			
Rapurutto			
Määrittäjä			
RKTL			
Kentähavainnot			
Ajankohta	Ravustajien määrä	Keskimääräinen rapusaalis	
1960			
Aikaisemmat rapukuolemat	Syy aikaisemmassa kuolemassa		
Viite			
Rapukuolemat lähivesissä			
Yläpuoliset vedet			
Alapuoliset vedet			
Tietolähde			
Raputiedustelu 1968			
Lisätietoja			
Psorospermium	Määrittysajankohta	Suorittaja/tietolähde	Muut taudit
Pvm	Määrittäjä/tietolähde		

Veden nimi	Kunta	Vuosi	Vesistötunnus
Peiponen	Leppävirta	1978	04.273.1.173
Vesistöalue			
Kylä tai kalastuskunta			
Virtasalmen ka.			
Pinta-ala			
1			
Rapukuoleman syy			
Rapurutto			
Määrittäjä			
Kirjallisuus			
Kentähavainnot			
Ajankohta	Ravustajien määrä	Keskimääräinen rapusaalis	
1978			
Aikaisemmat rapukuolemat	Syy aikaisemmassa kuolemassa		
Viite			
Rapukuolemat lähivesissä			
Yläpuoliset vedet			
Alapuoliset vedet			
Tietolähde			
Jussila, J., Hyytinen, L., Lahti, E. & Pulkkinen, V. 1990			
Lisätietoja			
Psorospermium	Määrittysajankohta	Suorittaja/tietolähde	Muut taudit
Pvm	Määrittäjä/tietolähde		

Veden nimi	Kunta	Vuosi	Vesistötunnus
Peippospuro	Leppävirta	1978	04.2
Vesistöalue			
Kylä tai kalastuskunta			
Virtasalmen ka.			
Pinta-ala			
Rapukuoleman syy			
Rapurutto			
Määrittäjä			
Kirjallisuus			
Kentähavainnot			
Ajankohta	Ravustajien määrä	Keskimääräinen rapusaalis	
1978			
Aikaisemmat rapukuolemat	Syy aikaisemmassa kuolemassa		
Viite			
Rapukuolemat lähivesissä			
Yläpuoliset vedet			
Alapuoliset vedet			
Tietolähde			
Jussila, J., Hyytinen, L., Lahti, E. & Pulkkinen, V. 1990			
Lisätietoja			
Psorospermium	Määrittysajankohta	Suorittaja/tietolähde	Muut taudit
Pvm	Määrittäjä/tietolähde		

Veden nimi	Kunta	Vuosi	Vesistötunnus
Pekinoja	Anjalankoski	1930	14.111
Vesistöalue			
Kymijoen vesistöalue			
Kylä tai kalastuskunta			
Pinta-ala			
Rapukuoleman syy			
Rapurutto			
Määrittäjä			
RKTL			
Kentähavainnot			
Ajankohta	Ravustajien määrä	Keskimääräinen rapusaalis	
1930			
Aikaisemmat rapukuolemat	Syy aikaisemmassa kuolemassa		
Viite			
Rapukuolemat lähivesissä			
Yläpuoliset vedet			
Alapuoliset vedet			
Tietolähde			
Pitkänen 1961			
Lisätietoja			
Psorospermium	Määrittysajankohta	Suorittaja/tietolähde	Muut taudit
Pvm	Määrittäjä/tietolähde		

Veden nimi	Kunta	Vuosi	Vesistötunnus
Pellavalhti	Kangasniemi	1930	14.92
Vesistöalue			
Kylä tai kalastuskunta			
Puulan ka.			
Pinta-ala			
Rapukuoleman syy			
Rapurutto			
Määrittäjä			
Kirjallisuus			
Kentähavainnot			
Ajankohta	Ravustajien määrä	Keskimääräinen rapusaalis	
1930			
Aikaisemmat rapukuolemat	Syy aikaisemmassa kuolemassa		
Viite			
Rapukuolemat lähivesissä			
Yläpuoliset vedet			
Alapuoliset vedet			
Tietolähde			
Jussila, J., Hyytinen, L., Lahti, E. & Pulkkinen, V. 1990			
Lisätietoja			
Psorospermium	Määrittäjäajankohta	Suorittaja/tietolähde	Muut taudit
Pvm	Määrittäjä/tietolähde		

Veden nimi	Kunta	Vuosi	Vesistötunnus
Peltojoki	Pyhäsalmi	1992	54.05
Vesistöalue			
Kylä tai kalastuskunta			
Pyhäjärven kk			
Pinta-ala			
Rapukuoleman syy			
Ei havaittu rapujen massakuolemaa.			
Määrittäjä			
Kentähavainnot			
Ajankohta	Ravustajien määrä	Keskimääräinen rapusaalis	
Aikaisemmat rapukuolemat	Syy aikaisemmassa kuolemassa		
Viite			
Rapukuolemat lähivesissä			
Yläpuoliset vedet			
Alapuoliset vedet			
Tietolähde			
Lisätietoja			
Psorospermium	Määrittysajankohta	Suorittaja/tietolähde	Muut taudit
Kyllä	9.7.1992	EELA	
Pvm	Määrittäjä/tietolähde		

Veden nimi	Kunta	Vuosi	Vesistötunnus
Peltojoki	Saarijärvi	1995	14.687
Vesistöalue			
Kylä tai kalastuskunta			
Pinta-ala			
Rapukuoleman syy			
Rapurutto			
Määrittäjä			
Tiedonanto			
Kentähavainnot			
Ajankohta	Ravustajien määrä	Keskimääräinen rapusaalis	
90-luvun puoliväli			
Aikaisemmat rapukuolemat	Syy aikaisemmassa kuolemassa		
Viite			
Rapukuolemat lähivesissä			
Yläpuoliset vedet			
Alapuoliset vedet			
Tietolähde			
Keski-Suomen TE-keskus			
Lisätietoja			
Psorospermium	Määrittäjäajankohta	Suorittaja/tietolähde	Muut taudit
Pvm	Määrittäjä/tietolähde		

Veden nimi	Kunta	Vuosi	Vesistötunnus
Pengerjoki	Petäjävesi	1964	14.542
Vesistöalue			
Kymijoen vesistöalue			
Kylä tai kalastuskunta			
Pinta-ala			
Rapukuoleman syy			
Rapurutto			
Määrittäjä			
RKTL			
Kentähavainnot			
Ajankohta	Ravustajien määrä	Keskimääräinen rapusaalis	
1964			
Aikaisemmat rapukuolemat	Syy aikaisemmassa kuolemassa		
Viite			
Rapukuolemat lähivesissä			
Yläpuoliset vedet			
Alapuoliset vedet			
Tietolähde			
Pitkänen 1965			
Lisätietoja			
Psorospermium	Määrittysajankohta	Suorittaja/tietolähde	Muut taudit
Pvm	Määrittäjä/tietolähde		

Veden nimi	Kunta	Vuosi	Vesistötunnus
Penninkijoki	Halsua	1992	49.041
Vesistöalue			
Kylä tai kalastuskunta			
Pinta-ala			
Rapukuoleman syy			
Epäilty syy rapurutto			
Määrittäjä			
EELA			
Kentähavainnot			
Alueelta löydetty kymmenittäin, jopa sadoittain kuolleita rapuja. Muutamat elävät liikkuvat rapuruton oireille tyypillisesti horjhdellen ja nykien.			
Ajankohta	Ravustajien määrä	Keskimääräinen rapusaalis	
1992			
Aikaisemmat rapukuolemat	Syy aikaisemmassa kuolemassa		
Viite			
Rapukuolemat lähivesissä			
Yläpuoliset vedet			
Alapuoliset vedet			
Tietolähde			
Lisätietoja			
Psorospermium	Määrittysajankohta	Suorittaja/tietolähde	Muut taudit
Pvm	Määrittäjä/tietolähde		

Veden nimi	Kunta	Vuosi	Vesistötunnus
Perhonjoki	Kokkola	1977	49.012
Vesistöalue			
Perhonjoen yläosan veistöalue			
Kylä tai kalastuskunta			
Räyriingin kylä			
Pinta-ala			
Rapukuoleman syy			
Tuntematon			
Määrittäjä			
Tiedonanto			
Kentähavainnot			
Räyriingin kylän kohdalla ei Perhojoessa tavattu rapuja lainkaan kesällä 1977, aikaisemmin kanta ol erittäin runsas.			
Ajankohta	Ravustajien määrä	Keskimääräinen rapusaalis	
Kesä 1977		Erittäin runsas	
Aikaisemmat rapukuolemat	Syy aikaisemmassa kuolemassa		
Vuonna 1963 ja 1968	Rapurutto		
Viite			
Raputiedustelu 1968			
Rapukuolemat lähivesissä			
Yläpuoliset vedet			
Alapuoliset vedet			
Tietolähde			
Oulun maatalouskeskus (V. Uusimäki)			
Lisätietoja			
Psorospermium	Määrittysajankohta	Suorittaja/tietolähde	Muut taudit
Pvm	Määrittäjä/tietolähde		

Veden nimi	Kunta	Vuosi	Vesistötunnus
Perhonjoki	Kokkola?	1962	49.012
Vesistöalue			
Perhonjoen vesistöalue			
Kylä tai kalastuskunta			
Pinta-ala			
Rapukuoleman syy			
Rapurutto			
Määrittäjä			
RKTL			
Kentähavainnot			
Ajankohta	Ravustajien määrä	Keskimääräinen rapusaalis	
1962			
Aikaisemmat rapukuolemat	Syy aikaisemmassa kuolemassa		
Viite			
Rapukuolemat lähivesissä			
Yläpuoliset vedet			
Alapuoliset vedet			
Tietolähde			
Pitkänen 1965			
Lisätietoja			
Psorospermium	Määrittysajankohta	Suorittaja/tietolähde	Muut taudit
Pvm	Määrittäjä/tietolähde		

Veden nimi	Kunta	Vuosi	Vesistötunnus
Perhonjoki	Perho	1992	49.094
Vesistöalue			
Kylä tai kalastuskunta			
Kivikankaan Ahvenkoski			
Pinta-ala			
Rapukuoleman syy			
Epäilty syy rapurutto			
Määrittäjä			
EELA			
Kentähavainnot			
Havaintoja kuolleista jo 30.9.1991. Penninkijoen Ylikylän kohdalla. (EELA ei voinut määrittää pilaantuneista näytteistä). Kuolemat jatkuneet kesällä 1993, jolloin rapuja kuoli sumppuihin.			
Ajankohta	Ravustajien määrä	Keskimääräinen rapusaalis	
1992-93			
Aikaisemmat rapukuolemat	Syy aikaisemmassa kuolemassa		
Viite			
Rapukuolemat lähivesissä			
Yläpuoliset vedet			
Alapuoliset vedet			
Tietolähde			
Lisätietoja			
Psorospermium	Määrittysajankohta	Suorittaja/tietolähde	Muut taudit
Pvm	Määrittäjä/tietolähde		

Veden nimi	Kunta	Vuosi	Vesistötunnus
Perniönjoki	Perniö	1960	24.011
Vesistöalue			
Kiskonjoen ja Perniönjoen vesistöalue			
Kylä tai kalastuskunta			
Pinta-ala			
Rapukuoleman syy			
Rapurutto			
Määrittäjä			
RKTL			
Kentähavainnot			
Ajankohta	Ravustajien määrä	Keskimääräinen rapusaalis	
1960			
Aikaisemmat rapukuolemat	Syy aikaisemmassa kuolemassa		
Viite			
Rapukuolemat lähivesissä			
Yläpuoliset vedet			
Alapuoliset vedet			
Tietolähde			
Raputiedustelu 1968			
Lisätietoja			
Psorospermium	Määrittysajankohta	Suorittaja/tietolähde	Muut taudit
Pvm	Määrittäjä/tietolähde		

Veden nimi	Kunta	Vuosi	Vesistötunnus
Pernjärvi	Pertteli	1945	24.044.1.006
Vesistöalue			
Kiskonjoen ja Perniönjoen vesistöalue			
Kylä tai kalastuskunta			
Pinta-ala			
			114
Rapukuoleman syy			
Rapurutto			
Määrittäjä			
RKTL			
Kentähavainnot			
Ajankohta	Ravustajien määrä	Keskimääräinen rapusaalis	
1945			
Aikaisemmat rapukuolemat	Syy aikaisemmassa kuolemassa		
Viite			
Rapukuolemat lähivesissä			
Yläpuoliset vedet			
Alapuoliset vedet			
Tietolähde			
Raputiedustelu 1968			
Lisätietoja			
Psorospermium	Määrittysajankohta	Suorittaja/tietolähde	Muut taudit
Pvm	Määrittäjä/tietolähde		

Veden nimi	Kunta	Vuosi	Vesistötunnus
Pernunjärvi	Tammela	1949	35.984.1.010
Vesistöalue			
Kokemäenjoen vesistöalue			
Kylä tai kalastuskunta			
Pinta-ala			
			25
Rapukuoleman syy			
Rapurutto			
Määrittäjä			
RKTL			
Kentähavainnot			
Ajankohta	Ravustajien määrä	Keskimääräinen rapusaalis	
1949			
Aikaisemmat rapukuolemat	Syy aikaisemmassa kuolemassa		
Viite			
Rapukuolemat lähivesissä			
Yläpuoliset vedet			
Alapuoliset vedet			
Tietolähde			
Raputiedustelu 1968			
Lisätietoja			
Psorospermium	Määrittysajankohta	Suorittaja/tietolähde	Muut taudit
Pvm	Määrittäjä/tietolähde		

Veden nimi	Kunta	Vuosi	Vesistötunnus
Peräjoki	Orivesi	1908	35.74
Vesistöalue			
Kokemäenjoen vesistöalue			
Kylä tai kalastuskunta			
Pinta-ala			
Rapukuoleman syy			
Rapurutto			
Määrittäjä			
RKTL			
Kentähavainnot			
Ajankohta	Ravustajien määrä	Keskimääräinen rapusaalis	
1908			
Aikaisemmat rapukuolemat	Syy aikaisemmassa kuolemassa		
Viite			
Rapukuolemat lähivesissä			
Yläpuoliset vedet			
Alapuoliset vedet			
Tietolähde			
Järvi 1910a			
Lisätietoja			
Psorospermium	Määrittysajankohta	Suorittaja/tietolähde	Muut taudit
Pvm	Määrittäjä/tietolähde		

Veden nimi	Kunta	Vuosi	Vesistötunnus
Peränne	Ähtäri	1940	35.424.1.001
Vesistöalue			
Kokemäenjoen vesistöalue			
Kylä tai kalastuskunta			
Pinta-ala			
			899
Rapukuoleman syy			
Rapurutto			
Määrittäjä			
RKTL			
Kentähavainnot			
Ajankohta	Ravustajien määrä	Keskimääräinen rapusaalis	
1940			
Aikaisemmat rapukuolemat	Syy aikaisemmassa kuolemassa		
Viite			
Rapukuolemat lähivesissä			
Yläpuoliset vedet			
Alapuoliset vedet			
Tietolähde			
Raputiedustelu 1968			
Lisätietoja			
Psorospermium	Määrittysajankohta	Suorittaja/tietolähde	Muut taudit
Pvm	Määrittäjä/tietolähde		

Veden nimi	Kunta	Vuosi	Vesistötunnus
Peräseinäjoki	Peräseinäjoki	1978	42.072
Vesistöalue			
Kylä tai kalastuskunta			
Pinta-ala			
Rapukuoleman syy			
Rapurutto			
Määrittäjä			
RKTL			
Kentähavainnot			
Ajankohta	Ravustajien määrä	Keskimääräinen rapusaalis	
25.7.1978			
Aikaisemmat rapukuolemat	Syy aikaisemmassa kuolemassa		
Viite			
Rapukuolemat lähivesissä			
Yläpuoliset vedet			
Alapuoliset vedet			
Tietolähde			
Lisätietoja			
Psorospermium	Määrittysajankohta	Suorittaja/tietolähde	Muut taudit
Pvm	Määrittäjä/tietolähde		

Veden nimi	Kunta	Vuosi	Vesistötunnus
Petruma	Heinävesi	1992	04.277.1.001
Vesistöalue			
Kylä tai kalastuskunta			
Pinta-ala			
			1170
Rapukuoleman syy			
Rapurutto			
Määrittäjä			
Tiedonanto			
Kentähavainnot			
Ajankohta	Ravustajien määrä	Keskimääräinen rapusaalis	
1992			
Aikaisemmat rapukuolemat	Syy aikaisemmassa kuolemassa		
Viite			
Rapukuolemat lähivesissä			
Yläpuoliset vedet			
Alapuoliset vedet			
Tietolähde			
Etelä-Savon TE-keskus			
Lisätietoja			
Psorospermium	Määrittysajankohta	Suorittaja/tietolähde	Muut taudit
Pvm	Määrittäjä/tietolähde		

Veden nimi	Kunta	Vuosi	Vesistötunnus
Petäinen	Karttula	1996	14.726.1.003
Vesistöalue			
Kylä tai kalastuskunta			
Pinta-ala			
			200
Rapukuoleman syy			
Epäilty syy rapurutto			
Määrittäjä			
EELA			
Kentähavainnot			
Ajankohta	Ravustajien määrä	Keskimääräinen rapusaalis	
29.7.1996			
Aikaisemmat rapukuolemat	Syy aikaisemmassa kuolemassa		
Viite			
Rapukuolemat lähivesissä			
Yläpuoliset vedet			
Alapuoliset vedet			
Tietolähde			
Lisätietoja			
Psorospermium	Määrittysajankohta	Suorittaja/tietolähde	Muut taudit
Pvm	Määrittäjä/tietolähde		

Veden nimi	Kunta	Vuosi	Vesistötunnus
Petäjäjärvi	Juankoski	1971	04.627.1.001
Vesistöalue			
Vuotjärven vesistöalue			
Kylä tai kalastuskunta			
Pinta-ala			
47			
Rapukuoleman syy			
Epäilty syy rapurutto			
Määrittäjä			
Tiedonanto			
Kentähavainnot			
Ajankohta	Ravustajien määrä	Keskimääräinen rapusaalis	
1971			
Aikaisemmat rapukuolemat	Syy aikaisemmassa kuolemassa		
Viite			
Rapukuolemat lähivesissä			
Yläpuoliset vedet			
Alapuoliset vedet			
Tietolähde			
Kuopion läänin maatalouskeskus (A.J. Jahnsson).			
Lisätietoja			
Psorospermium	Määrittysajankohta	Suorittaja/tietolähde	Muut taudit
Pvm	Määrittäjä/tietolähde		

Veden nimi	Kunta	Vuosi	Vesistötunnus
Petäjäjärvi	Kesälähti	1964	04.311.1.011
Vesistöalue			
Vuoksen vesistöalue			
Kylä tai kalastuskunta			
Pinta-ala			
8			
Rapukuoleman syy			
Rapurutto			
Määrittäjä			
RKTL			
Kentähavainnot			
Ajankohta	Ravustajien määrä	Keskimääräinen rapusaalis	
1964			
Aikaisemmat rapukuolemat	Syy aikaisemmassa kuolemassa		
Viite			
Rapukuolemat lähivesissä			
Yläpuoliset vedet			
Alapuoliset vedet			
Tietolähde			
Pitkänen 1967			
Lisätietoja			
Psorospermium	Määrittysajankohta	Suorittaja/tietolähde	Muut taudit
Pvm	Määrittäjä/tietolähde		

Veden nimi	Kunta	Vuosi	Vesistötunnus
Pieksänjärvi	Juankoski	1967	04.617.1.001
Vesistöalue			
Vuoksen vesistöalue			
Kylä tai kalastuskunta			
Pinta-ala			
			344
Rapukuoleman syy			
Rapurutto			
Määrittäjä			
RKTL			
Kentähavainnot			
Ajankohta	Ravustajien määrä	Keskimääräinen rapusaalis	
1967			
Aikaisemmat rapukuolemat	Syy aikaisemmassa kuolemassa		
Viite			
Rapukuolemat lähivesissä			
Yläpuoliset vedet			
Alapuoliset vedet			
Tietolähde			
Raputiedustelu 1968			
Lisätietoja			
Psorospermium	Määrittysajankohta	Suorittaja/tietolähde	Muut taudit
Pvm	Määrittäjä/tietolähde		

Veden nimi	Kunta	Vuosi	Vesistötunnus
Pieksänkoski	Juankoski	1963	04.616
Vesistöalue			
Vuoksen vesistöalue			
Kylä tai kalastuskunta			
Pinta-ala			
Rapukuoleman syy			
Rapurutto			
Määrittäjä			
RKTL			
Kentähavainnot			
Ajankohta	Ravustajien määrä	Keskimääräinen rapusaalis	
1963			
Aikaisemmat rapukuolemat	Syy aikaisemmassa kuolemassa		
Viite			
Rapukuolemat lähivesissä			
Yläpuoliset vedet			
Alapuoliset vedet			
Tietolähde			
Raputiedustelu 1968			
Lisätietoja			
Psorospermium	Määrittysajankohta	Suorittaja/tietolähde	Muut taudit
Pvm	Määrittäjä/tietolähde		

Veden nimi	Kunta	Vuosi	Vesistötunnus
Pielavesi	Pielavesi	1958	14.741.1.001
Vesistöalue			
Kymijoen vesistöalue			
Kylä tai kalastuskunta			
Pinta-ala			
			11057
Rapukuoleman syy			
Rapurutto			
Määrittäjä			
RKTL			
Kentähavainnot			
Ajankohta	Ravustajien määrä	Keskimääräinen rapusaalis	
1958-60			
Aikaisemmat rapukuolemat	Syy aikaisemmassa kuolemassa		
Viite			
Rapukuolemat lähivesissä			
Yläpuoliset vedet			
Alapuoliset vedet			
Tietolähde			
Pitkänen 1967, Raputiedustelu 1968			
Lisätietoja			
Psorospermium	Määrittysajankohta	Suorittaja/tietolähde	Muut taudit
Pvm	Määrittäjä/tietolähde		

Veden nimi	Kunta	Vuosi	Vesistötunnus
Pielisjoki	Joensuu	1966	04.331
Vesistöalue			
Vuoksen vesistöalue			
Kylä tai kalastuskunta			
Pinta-ala			
Rapukuoleman syy			
Rapurutto			
Määrittäjä			
RKTL			
Kentähavainnot			
Ajankohta	Ravustajien määrä	Keskimääräinen rapusaalis	
1966-67			
Aikaisemmat rapukuolemat	Syy aikaisemmassa kuolemassa		
Viite			
Rapukuolemat lähivesissä			
Yläpuoliset vedet			
Alapuoliset vedet			
Tietolähde			
Raputiedustelu 1968			
Lisätietoja			
Psorospermium	Määrittysajankohta	Suorittaja/tietolähde	Muut taudit
Pvm	Määrittäjä/tietolähde		

Veden nimi	Kunta	Vuosi	Vesistötunnus
Pieni Nousjärvi	Puumala		04.121.1.074
Vesistöalue			
Pihlajaveden alue			
Kylä tai kalastuskunta			
Puumalan ka.			
Pinta-ala			
21			
Rapukuoleman syy			
Tuntematon			
Määrittäjä			
Kirjallisuus			
Kentähavainnot			
Ajankohta	Ravustajien määrä	Keskimääräinen rapusaalis	
Aikaisemmat rapukuolemat	Syy aikaisemmassa kuolemassa		
Viite			
Rapukuolemat lähivesissä			
Yläpuoliset vedet			
Alapuoliset vedet			
Tietolähde			
Jussila, J., Hyytinen, L., Lahti, E. & Pulkkinen, V. 1990			
Lisätietoja			
Psorospermium	Määrittysajankohta	Suorittaja/tietolähde	Muut taudit
Pvm	Määrittäjä/tietolähde		

Veden nimi	Kunta	Vuosi	Vesistötunnus
Pieni Pihlajajärvi	Kuhmoinen	1988	14.225.1.028
Vesistöalue			
Kylä tai kalastuskunta			
Pinta-ala			
			44
Rapukuoleman syy			
Rapurutto			
Määrittäjä			
Tiedonanto			
Kentähavainnot			
Ajankohta	Ravustajien määrä	Keskimääräinen rapusaalis	
1988			
Aikaisemmat rapukuolemat	Syy aikaisemmassa kuolemassa		
Viite			
Rapukuolemat lähivesissä			
Yläpuoliset vedet			
Alapuoliset vedet			
Tietolähde			
Keski-Suomen kalastuspiiri			
Lisätietoja			
Psorospermium	Määrittysajankohta	Suorittaja/tietolähde	Muut taudit
Pvm	Määrittäjä/tietolähde		

Veden nimi	Kunta	Vuosi	Vesistötunnus
Pieni-Mieloo	Savonlinna		04.121.1.233
Vesistöalue			
Kylä tai kalastuskunta			
Pihlajaveden ka.			
Pinta-ala			
			53
Rapukuoleman syy			
Tuntematon			
Määrittäjä			
Kirjallisuus			
Kentähavainnot			
Ajankohta	Ravustajien määrä	Keskimääräinen rapusaalis	
Aikaisemmat rapukuolemat	Syy aikaisemmassa kuolemassa		
Viite			
Rapukuolemat lähivesissä			
Yläpuoliset vedet			
Alapuoliset vedet			
Tietolähde			
Jussila, J., Hyytinen, L., Lahti, E. & Pulkkinen, V. 1990			
Lisätietoja			
Psorospermium	Määrittäjäajankohta	Suorittaja/tietolähde	Muut taudit
Pvm	Määrittäjä/tietolähde		

Veden nimi	Kunta	Vuosi	Vesistötunnus
Pieni-Montonen	Mikkelin mlk	1964	14.923.1.119
Vesistöalue			
Kymijoen vesistöalue			
Kylä tai kalastuskunta			
Pinta-ala			
27			
Rapukuoleman syy			
Rapurutto			
Määrittäjä			
RKTL			
Kentähavainnot			
Ajankohta	Ravustajien määrä	Keskimääräinen rapusaalis	
1964			
Aikaisemmat rapukuolemat	Syy aikaisemmassa kuolemassa		
Viite			
Rapukuolemat lähivesissä			
Yläpuoliset vedet			
Alapuoliset vedet			
Tietolähde			
Lähteenmäki 1971			
Lisätietoja			
Psorospermium	Määrittysajankohta	Suorittaja/tietolähde	Muut taudit
Pvm	Määrittäjä/tietolähde		

Veden nimi	Kunta	Vuosi	Vesistötunnus
Pieni-Myhi	Rautalampi	1965	14.718.1.022
Vesistöalue			
Kymijoen vesistöalue			
Kylä tai kalastuskunta			
Pinta-ala			
			234
Rapukuoleman syy			
Rapurutto			
Määrittäjä			
RKTL			
Kentähavainnot			
Ajankohta	Ravustajien määrä	Keskimääräinen rapusaalis	
1965			
Aikaisemmat rapukuolemat	Syy aikaisemmassa kuolemassa		
Viite			
Rapukuolemat lähivesissä			
Yläpuoliset vedet			
Alapuoliset vedet			
Tietolähde			
Raputiedustelu 1968			
Lisätietoja			
Psorospermium	Määrittäjäajankohta	Suorittaja/tietolähde	Muut taudit
Pvm	Määrittäjä/tietolähde		

Veden nimi	Kunta	Vuosi	Vesistötunnus
Pieni-Naakkima	Pieksämäen mlk		14.937.1.011
Vesistöalue			
Kylä tai kalastuskunta			
Pieksämäen ka.			
Pinta-ala			
			333
Rapukuoleman syy			
Rapurutto			
Määrittäjä			
Kirjallisuus			
Kentähavainnot			
Ajankohta	Ravustajien määrä	Keskimääräinen rapusaalis	
Aikaisemmat rapukuolemat	Syy aikaisemmassa kuolemassa		
Viite			
Rapukuolemat lähivesissä			
Yläpuoliset vedet			
Alapuoliset vedet			
Tietolähde			
Jussila, J., Hyytinen, L., Lahti, E. & Pulkkinen, V. 1990			
Lisätietoja			
Psorospermium	Määrittysajankohta	Suorittaja/tietolähde	Muut taudit
Pvm	Määrittäjä/tietolähde		

Veden nimi	Kunta	Vuosi	Vesistötunnus
Pieni-Nivu	Pieksämäen mlk	1964	14.934.1.028
Vesistöalue			
Kylä tai kalastuskunta			
Pieksämäen ka.			
Pinta-ala			
			25
Rapukuoleman syy			
Rapurutto			
Määrittäjä			
Kirjallisuus			
Kentähavainnot			
Ajankohta	Ravustajien määrä	Keskimääräinen rapusaalis	
1964			
Aikaisemmat rapukuolemat	Syy aikaisemmassa kuolemassa		
Viite			
Rapukuolemat lähivesissä			
Yläpuoliset vedet			
Alapuoliset vedet			
Tietolähde			
Jussila, J., Hyytinen, L., Lahti, E. & Pulkkinen, V. 1990			
Lisätietoja			
Psorospermium	Määrittysajankohta	Suorittaja/tietolähde	Muut taudit
Pvm	Määrittäjä/tietolähde		

Veden nimi	Kunta	Vuosi	Vesistötunnus
Pieni-Pyhäkala	Lappeenranta	1984	06.013.1.014
Vesistöalue			
Houhijoen vesistöalue			
Kylä tai kalastuskunta			
Toivarilan kalastuskunta			
Pinta-ala			
38			
Rapukuoleman syy			
Epäilty syy rapurutto			
Määrittäjä			
Tiedonanto			
Kentähavainnot			
Ajankohta	Ravustajien määrä	Keskimääräinen rapusaalis	
1984			
Aikaisemmat rapukuolemat	Syy aikaisemmassa kuolemassa		
Viite			
Rapukuolemat lähivesissä			
Kyllä			
Yläpuoliset vedet			
Alapuoliset vedet			
Suur-Pyhäkalajärvi, Sarvijoki, Alajoki, joista ravut hävinneet vuonna 1984			
Tietolähde			
Kymen kalastuspiirin kalastustoimisto (A. Niemi)			
Lisätietoja			
Psorospermium	Määrittysajankohta	Suorittaja/tietolähde	Muut taudit
Pvm	Määrittäjä/tietolähde		

Veden nimi	Kunta	Vuosi	Vesistötunnus
Pieni-Sulkava	Kerimäki	1966	04.292.1.015
Vesistöalue			
Vuoksen vesistöalue			
Kylä tai kalastuskunta			
Pinta-ala			
			187
Rapukuoleman syy			
Rapurutto			
Määrittäjä			
RKTL			
Kentähavainnot			
Ajankohta	Ravustajien määrä	Keskimääräinen rapusaalis	
1966			
Aikaisemmat rapukuolemat	Syy aikaisemmassa kuolemassa		
Viite			
Rapukuolemat lähivesissä			
Yläpuoliset vedet			
Alapuoliset vedet			
Tietolähde			
Pitkänen 1967			
Lisätietoja			
Psorospermium	Määrittäjäajankohta	Suorittaja/tietolähde	Muut taudit
Pvm	Määrittäjä/tietolähde		

Veden nimi	Kunta	Vuosi	Vesistötunnus
Pieni-Sulkava	Kerimäki	1969	04.292.1.015
Vesistöalue			
Ylä-Enoveden vesistöalue			
Kylä tai kalastuskunta			
Sääminginsalon ka.			
Pinta-ala			
			187
Rapukuoleman syy			
Rapurutto			
Määrittäjä			
Kirjallisuus			
Kentähavainnot			
Ajankohta	Ravustajien määrä	Keskimääräinen rapusaalis	
1969			
Aikaisemmat rapukuolemat	Syy aikaisemmassa kuolemassa		
Viite			
Rapukuolemat lähivesissä			
Yläpuoliset vedet			
Alapuoliset vedet			
Tietolähde			
Jussila, J., Hyytinen, L., Lahti, E. & Pulkkinen, V. 1990			
Lisätietoja			
Psorospermium	Määrittäjäajankohta	Suorittaja/tietolähde	Muut taudit
Pvm	Määrittäjä/tietolähde		

Veden nimi	Kunta	Vuosi	Vesistötunnus
Pieni-Uurainen	Uurainen	1992	14.655.1.005
Vesistöalue			
Kylä tai kalastuskunta			
Pinta-ala			
			84
Rapukuoleman syy			
Ei havaittu rapujen massakuolemaa.			
Määrittäjä			
Kentähavainnot			
Ajankohta	Ravustajien määrä	Keskimääräinen rapusaalis	
Aikaisemmat rapukuolemat	Syy aikaisemmassa kuolemassa		
Viite			
Rapukuolemat lähivesissä			
Yläpuoliset vedet			
Alapuoliset vedet			
Tietolähde			
Lisätietoja			
Psorospermium	Määrittysajankohta	Suorittaja/tietolähde	Muut taudit
Kyllä	5.8.1992	EELA	
Pvm	Määrittäjä/tietolähde		

Veden nimi	Kunta	Vuosi	Vesistötunnus
Pihlajakoski	Kuhmoinen	1966	14.225
Vesistöalue			
Kymijoen vesistöalue			
Kylä tai kalastuskunta			
Pinta-ala			
Rapukuoleman syy			
Rapurutto			
Määrittäjä			
RKTL			
Kentähavainnot			
Ajankohta	Ravustajien määrä	Keskimääräinen rapusaalis	
1966			
Aikaisemmat rapukuolemat	Syy aikaisemmassa kuolemassa		
Viite			
Rapukuolemat lähivesissä			
Yläpuoliset vedet			
Alapuoliset vedet			
Tietolähde			
Westman 1971			
Lisätietoja			
Psorospermium	Määrittysajankohta	Suorittaja/tietolähde	Muut taudit
Pvm	Määrittäjä/tietolähde		

Veden nimi	Kunta	Vuosi	Vesistötunnus
Piispanristin hiekkakuoppa	Kaarina	1998	28.001
Vesistöalue			
Kylä tai kalastuskunta			
Pinta-ala			
Rapukuoleman syy			
Ei havaittu rapujen massakuolemaa.			
Määrittäjä			
Kentähavainnot			
Ajankohta	Ravustajien määrä	Keskimääräinen rapusaalis	
Aikaisemmat rapukuolemat	Syy aikaisemmassa kuolemassa		
Viite			
Rapukuolemat lähivesissä			
Yläpuoliset vedet			
Alapuoliset vedet			
Tietolähde			
Lisätietoja			
Psorospermium	Määrittäjäajankohta	Suorittaja/tietolähde	Muut taudit
Kyllä	21.7.1998	EELA	
Pvm	Määrittäjä/tietolähde		

Veden nimi	Kunta	Vuosi	Vesistötunnus
Pikku-Kukkanen	Nastola	1990	14.163
Vesistöalue			
Arrajoen vesistöalue			
Kylä tai kalastuskunta			
Pinta-ala			
Rapukuoleman syy			
Tuntematon, ravut kuolleet talvella.			
Määrittäjä			
Tiedonanto			
Kentähavainnot			
Ravut kuolleet talvella 1990.			
Ajankohta	Ravustajien määrä	Keskimääräinen rapusaalis	
Talvi 1990			
Aikaisemmat rapukuolemat	Syy aikaisemmassa kuolemassa		
Viite			
Rapukuolemat lähivesissä			
Yläpuoliset vedet			
Alapuoliset vedet			
Tietolähde			
Hämeen TE-keskus			
Lisätietoja			
Psorospermium	Määrittysajankohta	Suorittaja/tietolähde	Muut taudit
Pvm	Määrittäjä/tietolähde		

Veden nimi	Kunta	Vuosi	Vesistötunnus
Pinkjärvi	Eurajoki	1965	83.027.1.001
Vesistöalue			
Rannikkoalueen vesistöalue			
Kylä tai kalastuskunta			
Pinta-ala			
			280
Rapukuoleman syy			
Rapurutto			
Määrittäjä			
RKTL			
Kentähavainnot			
Ajankohta	Ravustajien määrä	Keskimääräinen rapusaalis	
1965			
Aikaisemmat rapukuolemat	Syy aikaisemmassa kuolemassa		
Viite			
Rapukuolemat lähivesissä			
Yläpuoliset vedet			
Alapuoliset vedet			
Tietolähde			
Pitkänen 1967			
Lisätietoja			
Psorospermium	Määrittysajankohta	Suorittaja/tietolähde	Muut taudit
Pvm	Määrittäjä/tietolähde		

Veden nimi	Kunta	Vuosi	Vesistötunnus
Pintele	Pälkäne	1907	35.771.1.001
Vesistöalue			
Kokemäenjoen vesistöalue			
Kylä tai kalastuskunta			
Pinta-ala			
			313
Rapukuoleman syy			
Rapurutto			
Määrittäjä			
RKTL			
Kentähavainnot			
Ajankohta	Ravustajien määrä	Keskimääräinen rapusaalis	
1907			
Aikaisemmat rapukuolemat	Syy aikaisemmassa kuolemassa		
Viite			
Rapukuolemat lähivesissä			
Yläpuoliset vedet			
Alapuoliset vedet			
Tietolähde			
Sandman 1911			
Lisätietoja			
Psorospermium	Määrittysajankohta	Suorittaja/tietolähde	Muut taudit
Pvm	Määrittäjä/tietolähde		

Veden nimi	Kunta	Vuosi	Vesistötunnus
Pirttijoki		1992	
Vesistöalue			
Kylä tai kalastuskunta			
Pinta-ala			
Rapukuoleman syy			
Ei havaittu rapujen massakuolemaa.			
Määrittäjä			
Kentähavainnot			
Ajankohta	Ravustajien määrä	Keskimääräinen rapusaalis	
Aikaisemmat rapukuolemat	Syy aikaisemmassa kuolemassa		
Viite			
Rapukuolemat lähivesissä			
Yläpuoliset vedet			
Alapuoliset vedet			
Tietolähde			
Lisätietoja			
Psorospermium	Määrittysajankohta	Suorittaja/tietolähde	Muut taudit
Kyllä	1.9.1992	EELA	Valkopyrstötauti
Pvm	Määrittäjä/tietolähde		
1.9.1992	EELA		

Veden nimi	Kunta	Vuosi	Vesistötunnus
Pirttijärvi	Pielavesi	1984	14.738.1.001
Vesistöalue			
Nilakan vesistöalue			
Kylä tai kalastuskunta			
Koivu-Utrianlahden kalastuskunnat			
Pinta-ala			
			210
Rapukuoleman syy			
Epäilty syy rapurutto			
Määrittäjä			
Tiedonanto			
Kentähavainnot			
Hetki jäiden lähdön jälkeen löydettiin eri puolilta järveä kymmeniä kuolleita rapuja.			
Ajankohta	Ravustajien määrä	Keskimääräinen rapusaalis	
kevättalvi 1984	6 ammattimaista ravustajaa	2000 - 3000 kappaletta	
Aikaisemmat rapukuolemat	Syy aikaisemmassa kuolemassa		
Vuosina 1958-1960	Epäilty syy rapurutto		
Viite			
Westman ym. (1973)			
Rapukuolemat lähivesissä			
Kyllä			
Yläpuoliset vedet			
Viitajärvi, Saarinen, Kumpunen: rapua melko hyvin.			
Alapuoliset vedet			
Pitkäjoki, Paanaslahti, rapua jonkin verran.			
Tietolähde			
Kuopion kalastuspiiri (H. Oksman)			
Lisätietoja			
Rapukuoleman yhteydessä ei havaittu kalakuolemia eikä alueella ole suoritettu vesistön luonnontilaa muuttavia toimenpiteitä			
Psorospermium	Määrittysajankohta	Suorittaja/tietolähde	Muut taudit
Pvm	Määrittäjä/tietolähde		

Veden nimi	Kunta	Vuosi	Vesistötunnus
Pirttijärvi	Sotkamo	1968	59.483.1.016
Vesistöalue			
Oulujoen vesistöalue			
Kylä tai kalastuskunta			
Pinta-ala			
8			
Rapukuoleman syy			
Rapurutto			
Määrittäjä			
RKTL			
Kentähavainnot			
Ajankohta	Ravustajien määrä	Keskimääräinen rapusaalis	
1968			
Aikaisemmat rapukuolemat	Syy aikaisemmassa kuolemassa		
Viite			
Rapukuolemat lähivesissä			
Yläpuoliset vedet			
Alapuoliset vedet			
Tietolähde			
Raputiedustelu 1968			
Lisätietoja			
Psorospermium	Määrittäjäajankohta	Suorittaja/tietolähde	Muut taudit
Pvm	Määrittäjä/tietolähde		

Veden nimi	Kunta	Vuosi	Vesistötunnus
Pirttilampi	Tervo	1958	14.771.1.010
Vesistöalue			
Kymijoen vesistöalue			
Kylä tai kalastuskunta			
Pinta-ala			
			36
Rapukuoleman syy			
Rapurutto			
Määrittäjä			
RKTL			
Kentähavainnot			
Ajankohta	Ravustajien määrä	Keskimääräinen rapusaalis	
1958			
Aikaisemmat rapukuolemat	Syy aikaisemmassa kuolemassa		
Viite			
Rapukuolemat lähivesissä			
Yläpuoliset vedet			
Alapuoliset vedet			
Tietolähde			
Pitkänen 1961			
Lisätietoja			
Psorospermium	Määrittysajankohta	Suorittaja/tietolähde	Muut taudit
Pvm	Määrittäjä/tietolähde		

Veden nimi	Kunta	Vuosi	Vesistötunnus
Pirunlinnan Suonia	Karjalohja	1969	24.032.1.010
Vesistöalue			
Kylä tai kalastuskunta			
Kisko			
Pinta-ala			
8			
Rapukuoleman syy			
Ei havaittu rapujen massakuolemaa.			
Määrittäjä			
Kentähavainnot			
Ajankohta	Ravustajien määrä	Keskimääräinen rapusaalis	
Aikaisemmat rapukuolemat	Syy aikaisemmassa kuolemassa		
Viite			
Rapukuolemat lähivesissä			
Yläpuoliset vedet			
Alapuoliset vedet			
Tietolähde			
Lisätietoja			
Psorospermium	Määrittysajankohta	Suorittaja/tietolähde	Muut taudit
			Valkopyrstötauti
Pvm	Määrittäjä/tietolähde		
7.8.1969	RKTL		

Veden nimi	Kunta	Vuosi	Vesistötunnus
Pisankoski	Juankoski	1972	04.621
Vesistöalue			
Vuotjärven vesistöalue			
Kylä tai kalastuskunta			
Säyneisen kalastuskunta			
Pinta-ala			
4			
Rapukuoleman syy			
Tuntematon			
Määrittäjä			
RKTL			
Kentähavainnot			
Vuosina 1972-74 ei tavattu, vuonna -75 rapuja normaalisti ja vuonna -76 ei rapuja. Rapujen liikkuminen jäykähköä, muuten ulkonäkö normaali.			
Ajankohta	Ravustajien määrä	Keskimääräinen rapusaalis	
1972-76	5 ravustajaa	5000 kappaletta	
Aikaisemmat rapukuolemat	Syy aikaisemmassa kuolemassa		
Viite			
Rapukuolemat lähivesissä			
Yläpuoliset vedet			
Siikajärvi, ei rapuja.			
Alapuoliset vedet			
Vuotjärvi, ravut kuolleet vuonna 1974.			
Tietolähde			
Lisätietoja			
Juankosken virranniskaa on ruopattu, minkä seurauksena Vuotjärven vedenpinnan vaihtelu on luonnontilaan verrattuna suuri. Ei kalakuolemia eikä muutoksia veden laadussa.			
Psorospermium	Määrittysajankohta	Suorittaja/tietolähde	Muut taudit
Pvm	Määrittäjä/tietolähde		

Veden nimi	Kunta	Vuosi	Vesistötunnus
Pitkäjärvi	Espoo		81.055
Vesistöalue			
Rannikkoalueen vesistöalue			
Kylä tai kalastuskunta			
Pinta-ala			
Rapukuoleman syy			
Rapurutto			
Määrittäjä			
RKTL			
Kentähavainnot			
Ajankohta	Ravustajien määrä	Keskimääräinen rapusaalis	
Aikaisemmat rapukuolemat	Syy aikaisemmassa kuolemassa		
Viite			
Rapukuolemat lähivesissä			
Yläpuoliset vedet			
Alapuoliset vedet			
Tietolähde			
Raputiedustelu 1968			
Lisätietoja			
Psorospermium	Määrittysajankohta	Suorittaja/tietolähde	Muut taudit
Pvm	Määrittäjä/tietolähde		

Veden nimi	Kunta	Vuosi	Vesistötunnus
Pitkäjärvi	Jyväskylän mlk.	1988	14.317.1.002
Vesistöalue			
Kylä tai kalastuskunta			
Pinta-ala			
			155
Rapukuoleman syy			
Rapurutto			
Määrittäjä			
Tiedonanto			
Kentähavainnot			
Ajankohta	Ravustajien määrä	Keskimääräinen rapusaalis	
1988			
Aikaisemmat rapukuolemat	Syy aikaisemmassa kuolemassa		
Viite			
Rapukuolemat lähivesissä			
Yläpuoliset vedet			
Alapuoliset vedet			
Tietolähde			
Keski-Suomen kalastuspiiri			
Lisätietoja			
Psorospermium	Määrittäjäajankohta	Suorittaja/tietolähde	Muut taudit
Pvm	Määrittäjä/tietolähde		

Veden nimi	Kunta	Vuosi	Vesistötunnus
Pitkäjärvi	Kangasala	1988	35.214.1.008
Vesistöalue			
Kylä tai kalastuskunta			
Pinta-ala			
			15
Rapukuoleman syy			
Ei havaittu rapujen massakuolemaa.			
Määrittäjä			
Kentähavainnot			
Ajankohta	Ravustajien määrä	Keskimääräinen rapusaalis	
Aikaisemmat rapukuolemat	Syy aikaisemmassa kuolemassa		
Viite			
Rapukuolemat lähivesissä			
Yläpuoliset vedet			
Alapuoliset vedet			
Tietolähde			
Lisätietoja			
Psorospermium	Määrittysajankohta	Suorittaja/tietolähde	Muut taudit
Kyllä	22.7.1988	RKTL	
Pvm	Määrittäjä/tietolähde		

Veden nimi	Kunta	Vuosi	Vesistötunnus
Pitkäjärvi	Kangaslampi	1986	04.216.1.006
Vesistöalue			
Kylä tai kalastuskunta			
Haukiveden ka.			
Pinta-ala			
			81
Rapukuoleman syy			
Rapurutto			
Määrittäjä			
Kirjallisuus			
Kentähavainnot			
Ajankohta	Ravustajien määrä	Keskimääräinen rapusaalis	
1986			
Aikaisemmat rapukuolemat	Syy aikaisemmassa kuolemassa		
Viite			
Rapukuolemat lähivesissä			
Yläpuoliset vedet			
Alapuoliset vedet			
Tietolähde			
Jussila, J., Hyytinen, L., Lahti, E. & Pulkkinen, V. 1990			
Lisätietoja			
Psorospermium	Määrittäjäajankohta	Suorittaja/tietolähde	Muut taudit
Pvm	Määrittäjä/tietolähde		

Veden nimi	Kunta	Vuosi	Vesistötunnus
Pitkäjärvi	Mikkelin mlk	1968	04.152.1.002
Vesistöalue			
Vuoksen vesistöalue			
Kylä tai kalastuskunta			
Pinta-ala			
			145
Rapukuoleman syy			
Rapurutto			
Määrittäjä			
RKTL			
Kentähavainnot			
Ajankohta	Ravustajien määrä	Keskimääräinen rapusaalis	
1968			
Aikaisemmat rapukuolemat	Syy aikaisemmassa kuolemassa		
Viite			
Rapukuolemat lähivesissä			
Yläpuoliset vedet			
Alapuoliset vedet			
Tietolähde			
Westman 1971			
Lisätietoja			
Psorospermium	Määrittysajankohta	Suorittaja/tietolähde	Muut taudit
Pvm	Määrittäjä/tietolähde		

Veden nimi	Kunta	Vuosi	Vesistötunnus
Pitkäjärvi	Mäntyharju	1986	14.919.1.002
Vesistöalue			
Kylä tai kalastuskunta			
Mäntyharjun ka.			
Pinta-ala			
			47
Rapukuoleman syy			
Rapurutto			
Määrittäjä			
Kirjallisuus			
Kentähavainnot			
Ajankohta	Ravustajien määrä	Keskimääräinen rapusaalis	
1986			
Aikaisemmat rapukuolemat	Syy aikaisemmassa kuolemassa		
Viite			
Rapukuolemat lähivesissä			
Yläpuoliset vedet			
Alapuoliset vedet			
Tietolähde			
Jussila, J., Hyytinen, L., Lahti, E. & Pulkkinen, V. 1990			
Lisätietoja			
Psorospermium	Määrittäjäajankohta	Suorittaja/tietolähde	Muut taudit
Pvm	Määrittäjä/tietolähde		

Veden nimi	Kunta	Vuosi	Vesistötunnus
Pitkäjärvi	Nummi-Pusula	1958	23.071.1.001
Vesistöalue			
Karjaanjoen vesistöalue			
Kylä tai kalastuskunta			
Pinta-ala			
			325
Rapukuoleman syy			
Rapurutto			
Määrittäjä			
RKTL			
Kentähavainnot			
Ajankohta	Ravustajien määrä	Keskimääräinen rapusaalis	
1958			
Aikaisemmat rapukuolemat	Syy aikaisemmassa kuolemassa		
Vuonna 1909	Rapurutto		
Viite			
Brofeldt 1930			
Rapukuolemat lähivesissä			
Yläpuoliset vedet			
Alapuoliset vedet			
Tietolähde			
Raputiedustelu 1968			
Lisätietoja			
Psorospermium	Määrittysajankohta	Suorittaja/tietolähde	Muut taudit
Pvm	Määrittäjä/tietolähde		

Veden nimi	Kunta	Vuosi	Vesistötunnus
Pitkäjärvi	Rautjärvi	2000	04.199.1.001
Vesistöalue			
Kylä tai kalastuskunta			
Metsäkylä			
Pinta-ala			
			62
Rapukuoleman syy			
Rapurutto			
Määrittäjä			
EELA			
Kentähavainnot			
Kesän aikana järveä tavattu kuolleita rapuja.			
Ajankohta	Ravustajien määrä	Keskimääräinen rapusaalis	
19.7.2000			
Aikaisemmat rapukuolemat	Syy aikaisemmassa kuolemassa		
Viite			
Rapukuolemat lähivesissä			
Yläpuoliset vedet			
Alapuoliset vedet			
Tietolähde			
Lisätietoja			
Psorospermium	Määrittysajankohta	Suorittaja/tietolähde	Muut taudit
Kyllä	19.7.2000	EELA	
Pvm	Määrittäjä/tietolähde		

Veden nimi	Kunta	Vuosi	Vesistötunnus
Pitkäjärvi	Ruokolahti	1991	04.118.1.007
Vesistöalue			
Vuoksen vesistöalue			
Kylä tai kalastuskunta			
Pinta-ala			
53			
Rapukuoleman syy			
Rapurutto?			
Määrittäjä			
Tiedonanto			
Kentähavainnot			
Ajankohta	Ravustajien määrä	Keskimääräinen rapusaalis	
1991			
Aikaisemmat rapukuolemat	Syy aikaisemmassa kuolemassa		
Viite			
Rapukuolemat lähivesissä			
Yläpuoliset vedet			
Alapuoliset vedet			
Tietolähde			
Kaakkois-Suomen TE-keskus			
Lisätietoja			
Psorospermium	Määrittysajankohta	Suorittaja/tietolähde	Muut taudit
Pvm	Määrittäjä/tietolähde		

Veden nimi	Kunta	Vuosi	Vesistötunnus
Pitkäjärvi	Varkaus	1964	04.271.1.018
Vesistöalue			
Vuoksen vesistöalue			
Kylä tai kalastuskunta			
Pinta-ala			
27			
Rapukuoleman syy			
Rapurutto			
Määrittäjä			
RKTL			
Kentähavainnot			
Ajankohta	Ravustajien määrä	Keskimääräinen rapusaalis	
1964			
Aikaisemmat rapukuolemat	Syy aikaisemmassa kuolemassa		
Viite			
Rapukuolemat lähivesissä			
Yläpuoliset vedet			
Alapuoliset vedet			
Tietolähde			
Raputiedustelu 1968			
Lisätietoja			
Psorospermium	Määrittysajankohta	Suorittaja/tietolähde	Muut taudit
Pvm	Määrittäjä/tietolähde		

Veden nimi	Kunta	Vuosi	Vesistötunnus
Pitkäkoski	Halikko	1928	26.004
Vesistöalue			
Karjaanjoen vesistöalue			
Kylä tai kalastuskunta			
Pinta-ala			
Rapukuoleman syy			
Rapurutto			
Määrittäjä			
RKTL			
Kentähavainnot			
Ajankohta	Ravustajien määrä	Keskimääräinen rapusaalis	
1928			
Aikaisemmat rapukuolemat	Syy aikaisemmassa kuolemassa		
Viite			
Rapukuolemat lähivesissä			
Yläpuoliset vedet			
Alapuoliset vedet			
Tietolähde			
Brofeldt 1930			
Lisätietoja			
Psorospermium	Määrittysajankohta	Suorittaja/tietolähde	Muut taudit
Pvm	Määrittäjä/tietolähde		

Veden nimi	Kunta	Vuosi	Vesistötunnus
Piurujoki	Askola	1955	17
Vesistöalue			
Ilolanjoen vesistöalue			
Kylä tai kalastuskunta			
Pinta-ala			
Rapukuoleman syy			
Rapurutto			
Määrittäjä			
RKTL			
Kentähavainnot			
Ajankohta	Ravustajien määrä	Keskimääräinen rapusaalis	
1955			
Aikaisemmat rapukuolemat	Syy aikaisemmassa kuolemassa		
Viite			
Rapukuolemat lähivesissä			
Yläpuoliset vedet			
Alapuoliset vedet			
Tietolähde			
Raputiedustelu 1968			
Lisätietoja			
Psorospermium	Määrittysajankohta	Suorittaja/tietolähde	Muut taudit
Pvm	Määrittäjä/tietolähde		

Veden nimi	Kunta	Vuosi	Vesistötunnus
Pohjajoki	Pori	1962	36.012
Vesistöalue			
Karviajoen ja Pohjajoen vesistöalue			
Kylä tai kalastuskunta			
Ahlainen			
Pinta-ala			
Rapukuoleman syy			
Rapurutto			
Määrittäjä			
RKTL			
Kentähavainnot			
Ajankohta	Ravustajien määrä	Keskimääräinen rapusaalis	
1962			
Aikaisemmat rapukuolemat	Syy aikaisemmassa kuolemassa		
Viite			
Rapukuolemat lähivesissä			
Yläpuoliset vedet			
Alapuoliset vedet			
Tietolähde			
Raputiedustelu 1968			
Lisätietoja			
Psorospermium	Määrittäjäajankohta	Suorittaja/tietolähde	Muut taudit
Pvm	Määrittäjä/tietolähde		

Veden nimi	Kunta	Vuosi	Vesistötunnus
Pohjanlampi	Iisalmi	1954	04.5
Vesistöalue			
Vuoksen vesistöalue			
Kylä tai kalastuskunta			
Pinta-ala			
Rapukuoleman syy			
Rapurutto			
Määrittäjä			
RKTL			
Kentähavainnot			
Ajankohta	Ravustajien määrä	Keskimääräinen rapusaalis	
1954			
Aikaisemmat rapukuolemat	Syy aikaisemmassa kuolemassa		
Viite			
Rapukuolemat lähivesissä			
Yläpuoliset vedet			
Alapuoliset vedet			
Tietolähde			
Raputiedustelu 1968			
Lisätietoja			
Psorospermium	Määrittäjäajankohta	Suorittaja/tietolähde	Muut taudit
Pvm	Määrittäjä/tietolähde		

Veden nimi	Kunta	Vuosi	Vesistötunnus
Pohjoisjärvi	Keuruu	1965	35.681.1.001
Vesistöalue			
Kokemäenjoen vesistöalue			
Kylä tai kalastuskunta			
Pinta-ala			
			302
Rapukuoleman syy			
Rapurutto			
Määrittäjä			
RKTL			
Kentähavainnot			
Ajankohta	Ravustajien määrä	Keskimääräinen rapusaalis	
1965			
Aikaisemmat rapukuolemat	Syy aikaisemmassa kuolemassa		
Viite			
Rapukuolemat lähivesissä			
Yläpuoliset vedet			
Alapuoliset vedet			
Tietolähde			
Raputiedustelu 1968			
Lisätietoja			
Psorospermium	Määrittysajankohta	Suorittaja/tietolähde	Muut taudit
Pvm	Määrittäjä/tietolähde		

Veden nimi	Kunta	Vuosi	Vesistötunnus
Poikeljärvi	Noormarkku	1962	36.012.1.005
Vesistöalue			
Karviajoen ja Pohjajoen vesistöalue			
Kylä tai kalastuskunta			
Pinta-ala			
72			
Rapukuoleman syy			
Rapurutto			
Määrittäjä			
RKTL			
Kentähavainnot			
Ajankohta	Ravustajien määrä	Keskimääräinen rapusaalis	
1962			
Aikaisemmat rapukuolemat	Syy aikaisemmassa kuolemassa		
Viite			
Rapukuolemat lähivesissä			
Yläpuoliset vedet			
Alapuoliset vedet			
Tietolähde			
Pitkänen 1965, Westman 1971			
Lisätietoja			
Psorospermium	Määrittysajankohta	Suorittaja/tietolähde	Muut taudit
Pvm	Määrittäjä/tietolähde		

Veden nimi	Kunta	Vuosi	Vesistötunnus
Poikkipuoliainen	Vihti	1989	22.004.1.008
Vesistöalue			
Kylä tai kalastuskunta			
Tervakylä			
Pinta-ala			
197			
Rapukuoleman syy			
Ei havaittu rapujen massakuolemaa.			
Määrittäjä			
Kentähavainnot			
Ajankohta	Ravustajien määrä	Keskimääräinen rapusaalis	
Aikaisemmat rapukuolemat	Syy aikaisemmassa kuolemassa		
Viite			
Rapukuolemat lähivesissä			
Yläpuoliset vedet			
Alapuoliset vedet			
Tietolähde			
Lisätietoja			
Psorospermium	Määrittysajankohta	Suorittaja/tietolähde	Muut taudit
Kyllä	21.7.1989	EELA	
Pvm	Määrittäjä/tietolähde		

Veden nimi	Kunta	Vuosi	Vesistötunnus
Pojanjärvi	Hyvinkää	1975	21.033.1.008
Vesistöalue			
Kytäjärven vesistöalue			
Kylä tai kalastuskunta			
Pinta-ala			
24			
Rapukuoleman syy			
Rapurutto			
Määrittäjä			
RKTL			
Kentähavainnot			
Ei havaittu kuolleita rapuja. Näytteeksi saatu vuosina 1975-76 yhteensä 8 rapua, jotka kaikki sairaita. Toinen näyte elokuussa 1976.			
Ajankohta	Ravustajien määrä	Keskimääräinen rapusaalis	
1975-76			
Aikaisemmat rapukuolemat	Syy aikaisemmassa kuolemassa		
Viite			
Rapukuolemat lähivesissä			
Yläpuoliset vedet			
Alapuoliset vedet			
Tietolähde			
Lisätietoja			
Psorospermium	Määrittysajankohta	Suorittaja/tietolähde	Muut taudit
Kyllä	1975	RKTL	
Pvm	Määrittäjä/tietolähde		

Veden nimi	Kunta	Vuosi	Vesistötunnus
Polvijoki	Lapinlahti		04.518
Vesistöalue			
Vuoksen vesistöalue			
Kylä tai kalastuskunta			
Pinta-ala			
Rapukuoleman syy			
Rapurutto			
Määrittäjä			
RKTL			
Kentähavainnot			
Ajankohta	Ravustajien määrä	Keskimääräinen rapusaalis	
Aikaisemmat rapukuolemat	Syy aikaisemmassa kuolemassa		
Viite			
Rapukuolemat lähivesissä			
Yläpuoliset vedet			
Alapuoliset vedet			
Tietolähde			
Raputiedustelu 1968			
Lisätietoja			
Psorospermium	Määrittäjäajankohta	Suorittaja/tietolähde	Muut taudit
Pvm	Määrittäjä/tietolähde		

Veden nimi	Kunta	Vuosi	Vesistötunnus
Pomarkunjoki	Pomarkku	1908	36.01
Vesistöalue			
Karviajoen ja Pohjajoen vesistöalue			
Kylä tai kalastuskunta			
Pinta-ala			
Rapukuoleman syy			
Rapurutto			
Määrittäjä			
RKTL			
Kentähavainnot			
Ajankohta	Ravustajien määrä	Keskimääräinen rapusaalis	
1908-10			
Aikaisemmat rapukuolemat	Syy aikaisemmassa kuolemassa		
Viite			
Rapukuolemat lähivesissä			
Yläpuoliset vedet			
Alapuoliset vedet			
Tietolähde			
Järvi 1910a, Pitkänen 1958			
Lisätietoja			
Psorospermium	Määrittysajankohta	Suorittaja/tietolähde	Muut taudit
Pvm	Määrittäjä/tietolähde		

Veden nimi	Kunta	Vuosi	Vesistötunnus
Poosjärvi	Noormarkku	1962	36.013.1.001
Vesistöalue			
Karviajoen ja Pohjajoen vesistöalue			
Kylä tai kalastuskunta			
Pinta-ala			
			357
Rapukuoleman syy			
Rapurutto			
Määrittäjä			
RKTL			
Kentähavainnot			
Ajankohta	Ravustajien määrä	Keskimääräinen rapusaalis	
1962			
Aikaisemmat rapukuolemat	Syy aikaisemmassa kuolemassa		
Viite			
Rapukuolemat lähivesissä			
Yläpuoliset vedet			
Alapuoliset vedet			
Tietolähde			
Pitkänen 1965, Westman 1971			
Lisätietoja			
Psorospermium	Määrittysajankohta	Suorittaja/tietolähde	Muut taudit
Pvm	Määrittäjä/tietolähde		

Veden nimi	Kunta	Vuosi	Vesistötunnus
Porlampi	Lapinjärvi	1915	16.003
Vesistöalue			
Koskenkylänjoen vesistöalue			
Kylä tai kalastuskunta			
Pinta-ala			
Rapukuoleman syy			
Rapurutto			
Määrittäjä			
RKTL			
Kentähavainnot			
Ajankohta	Ravustajien määrä	Keskimääräinen rapusaalis	
1915			
Aikaisemmat rapukuolemat	Syy aikaisemmassa kuolemassa		
Viite			
Rapukuolemat lähivesissä			
Yläpuoliset vedet			
Alapuoliset vedet			
Tietolähde			
Brofeldt 1928			
Lisätietoja			
Psorospermium	Määrittysajankohta	Suorittaja/tietolähde	Muut taudit
Pvm	Määrittäjä/tietolähde		

Veden nimi	Kunta	Vuosi	Vesistötunnus
Porovesi	lialmi	1958	04.521.1.001
Vesistöalue			
Vuoksen vesistöalue			
Kylä tai kalastuskunta			
Pinta-ala			
2090			
Rapukuoleman syy			
Rapurutto			
Määrittäjä			
RKTL			
Kentähavainnot			
Ajankohta	Ravustajien määrä	Keskimääräinen rapusaalis	
1958-59			
Aikaisemmat rapukuolemat	Syy aikaisemmassa kuolemassa		
Viite			
Rapukuolemat lähivesissä			
Yläpuoliset vedet			
Alapuoliset vedet			
Tietolähde			
Raputiedustelu 1968, Pitkänen 1961, 1965			
Lisätietoja			
Psorospermium	Määrittysajankohta	Suorittaja/tietolähde	Muut taudit
Pvm	Määrittäjä/tietolähde		

Veden nimi	Kunta	Vuosi	Vesistötunnus
Porraskoski	Lammi	1928	35.782
Vesistöalue			
Kokemäenjoen vesistöalue			
Kylä tai kalastuskunta			
Pinta-ala			
Rapukuoleman syy			
Rapurutto			
Määrittäjä			
RKTL			
Kentähavainnot			
Ajankohta	Ravustajien määrä	Keskimääräinen rapusaalis	
1928			
Aikaisemmat rapukuolemat	Syy aikaisemmassa kuolemassa		
Viite			
Rapukuolemat lähivesissä			
Yläpuoliset vedet			
Alapuoliset vedet			
Tietolähde			
Brofeldt 1930			
Lisätietoja			
Psorospermium	Määrittysajankohta	Suorittaja/tietolähde	Muut taudit
Pvm	Määrittäjä/tietolähde		

Veden nimi	Kunta	Vuosi	Vesistötunnus
Porsaslampi	Lohja		23.021.1.012
Vesistöalue			
Karjaanjoen vesistöalue			
Kylä tai kalastuskunta			
Pinta-ala			
8			
Rapukuoleman syy			
Rapurutto			
Määrittäjä			
RKTL			
Kentähavainnot			
Ajankohta	Ravustajien määrä	Keskimääräinen rapusaalis	
Aikaisemmat rapukuolemat	Syy aikaisemmassa kuolemassa		
Viite			
Rapukuolemat lähivesissä			
Yläpuoliset vedet			
Alapuoliset vedet			
Tietolähde			
Juvonen 1969			
Lisätietoja			
Psorospermium	Määrittysajankohta	Suorittaja/tietolähde	Muut taudit
Pvm	Määrittäjä/tietolähde		

Veden nimi	Kunta	Vuosi	Vesistötunnus
Portaanjoki	Tammela	1925	35.984
Vesistöalue			
Kokemäenjoen vesistöalue			
Kylä tai kalastuskunta			
Pinta-ala			
Rapukuoleman syy			
Rapurutto			
Määrittäjä			
RKTL			
Kentähavainnot			
Ajankohta	Ravustajien määrä	Keskimääräinen rapusaalis	
1925			
Aikaisemmat rapukuolemat	Syy aikaisemmassa kuolemassa		
Viite			
Rapukuolemat lähivesissä			
Yläpuoliset vedet			
Alapuoliset vedet			
Tietolähde			
Brofeldt 1928			
Lisätietoja			
Psorospermium	Määrittysajankohta	Suorittaja/tietolähde	Muut taudit
Pvm	Määrittäjä/tietolähde		

Veden nimi	Kunta	Vuosi	Vesistötunnus
Porvoonjoki	Porvoo	1952	18.021
Vesistöalue			
Porvoonjoen vesistöalue			
Kylä tai kalastuskunta			
Pukkila			
Pinta-ala			
Rapukuoleman syy			
Rapurutto			
Määrittäjä			
RKTL			
Kentähavainnot			
Ajankohta	Ravustajien määrä	Keskimääräinen rapusaalis	
1952			
Aikaisemmat rapukuolemat	Syy aikaisemmassa kuolemassa		
Vuonna 1948 ja 1950	Rapurutto		
Viite			
Raputiedustelu 1968			
Rapukuolemat lähivesissä			
Yläpuoliset vedet			
Alapuoliset vedet			
Tietolähde			
Raputiedustelu 1968			
Lisätietoja			
Psorospermium	Määrittysajankohta	Suorittaja/tietolähde	Muut taudit
Pvm	Määrittäjä/tietolähde		

Veden nimi	Kunta	Vuosi	Vesistötunnus
Puikonkoski	Rantasalmi	1960	04.212
Vesistöalue			
Haukiveden alue			
Kylä tai kalastuskunta			
Haukiveden ka.			
Pinta-ala			
Rapukuoleman syy			
Rapurutto			
Määrittäjä			
Kirjallisuus			
Kentähavainnot			
Ajankohta	Ravustajien määrä	Keskimääräinen rapusaalis	
1960			
Aikaisemmat rapukuolemat	Syy aikaisemmassa kuolemassa		
Viite			
Rapukuolemat lähivesissä			
Yläpuoliset vedet			
Alapuoliset vedet			
Tietolähde			
Jussila, J., Hyytinen, L., Lahti, E. & Pulkkinen, V. 1990			
Lisätietoja			
Psorospermium	Määrittäjäajankohta	Suorittaja/tietolähde	Muut taudit
Pvm	Määrittäjä/tietolähde		

Veden nimi	Kunta	Vuosi	Vesistötunnus
Pukara	Konnevesi	1987	14.363.1.001
Vesistöalue			
Kylä tai kalastuskunta			
Kärkkäälän kylä			
Pinta-ala			
			388
Rapukuoleman syy			
Rapurutto			
Määrittäjä			
EELA			
Kentähavainnot			
Järvestä löytynyt useita kuolleita rapuja.			
Ajankohta	Ravustajien määrä	Keskimääräinen rapusaalis	
29.7.1987			
Aikaisemmat rapukuolemat	Syy aikaisemmassa kuolemassa		
Viite			
Rapukuolemat lähivesissä			
Yläpuoliset vedet			
Alapuoliset vedet			
Tietolähde			
Lisätietoja			
Psorospermium	Määrittysajankohta	Suorittaja/tietolähde	Muut taudit
Kyllä	29.7.1987	EELA	
Pvm	Määrittäjä/tietolähde		

Veden nimi	Kunta	Vuosi	Vesistötunnus
Pukaranjoki	Konnevesi	1985	14.363
Vesistöalue			
Kylä tai kalastuskunta			
Pinta-ala			
Rapukuoleman syy			
Rapurutto			
Määrittäjä			
RKTL			
Kentähavainnot			
Kuolleita rapuja sekä sumpussa, että joessa. Koeravustuksissa saatu kaksi rapua, joilla pyrstön alapuolella oudon näköisiä läikkiä. Lokakuussa kuolleita rapuja löytyi n. puoli kilometriä ylempää kuin kesällä.			
Ajankohta	Ravustajien määrä	Keskimääräinen rapusaalis	
Kesä 1985			
Aikaisemmat rapukuolemat	Syy aikaisemmassa kuolemassa		
Viite			
Rapukuolemat lähivesissä			
Yläpuoliset vedet			
Alapuoliset vedet			
Tietolähde			
Lisätietoja			
Psorospermium	Määrittysajankohta	Suorittaja/tietolähde	Muut taudit
Pvm	Määrittäjä/tietolähde		

Veden nimi	Kunta	Vuosi	Vesistötunnus
Pukaranjärvi	Hartola	2000	14.812.1.005
Vesistöalue			
Kylä tai kalastuskunta			
Pinta-ala			
			91
Rapukuoleman syy			
Rapurutto			
Määrittäjä			
EELA			
Kentähavainnot			
Ajankohta	Ravustajien määrä	Keskimääräinen rapusaalis	
29.8.2000			
Aikaisemmat rapukuolemat	Syy aikaisemmassa kuolemassa		
Viite			
Rapukuolemat lähivesissä			
Yläpuoliset vedet			
Alapuoliset vedet			
Tietolähde			
Lisätietoja			
Psorospermium	Määrittysajankohta	Suorittaja/tietolähde	Muut taudit
Pvm	Määrittäjä/tietolähde		

Veden nimi	Kunta	Vuosi	Vesistötunnus
Pulesjärvi	Tampere	1970	35.318.1.006
Vesistöalue			
Kokemäenjoen vesistöalue			
Kylä tai kalastuskunta			
Pinta-ala			
			214
Rapukuoleman syy			
Rapurutto			
Määrittäjä			
RKTL			
Kentähavainnot			
Ajankohta	Ravustajien määrä	Keskimääräinen rapusaalis	
1970			
Aikaisemmat rapukuolemat	Syy aikaisemmassa kuolemassa		
Viite			
Rapukuolemat lähivesissä			
Yläpuoliset vedet			
Alapuoliset vedet			
Tietolähde			
Westman 1971			
Lisätietoja			
Psorospermium	Määrittysajankohta	Suorittaja/tietolähde	Muut taudit
Kyllä	1989	Kirjavainen, J. 1990	
Pvm	Määrittäjä/tietolähde		

Veden nimi	Kunta	Vuosi	Vesistötunnus
Punelia	Loppi		23.053.1.008
Vesistöalue			
Karjaanjoen vesistöalue			
Kylä tai kalastuskunta			
Pinta-ala			
			819
Rapukuoleman syy			
Rapurutto			
Määrittäjä			
RKTL			
Kentähavainnot			
Ajankohta	Ravustajien määrä	Keskimääräinen rapusaalis	
Aikaisemmat rapukuolemat	Syy aikaisemmassa kuolemassa		
Viite			
Rapukuolemat lähivesissä			
Yläpuoliset vedet			
Alapuoliset vedet			
Tietolähde			
Raputiedustelu 1968			
Lisätietoja			
Psorospermium	Määrittysajankohta	Suorittaja/tietolähde	Muut taudit
Pvm	Määrittäjä/tietolähde		

Veden nimi	Kunta	Vuosi	Vesistötunnus
Punelia	Loppi	1965	23.053.1.008
Vesistöalue			
Karjaanjoen vesistöalue			
Kylä tai kalastuskunta			
Pinta-ala			
			819
Rapukuoleman syy			
Rapurutto			
Määrittäjä			
RKTL			
Kentähavainnot			
Ajankohta	Ravustajien määrä	Keskimääräinen rapusaalis	
1965			
Aikaisemmat rapukuolemat	Syy aikaisemmassa kuolemassa		
Viite			
Rapukuolemat lähivesissä			
Yläpuoliset vedet			
Alapuoliset vedet			
Tietolähde			
Pitkänen 1967			
Lisätietoja			
Psorospermium	Määrittysajankohta	Suorittaja/tietolähde	Muut taudit
Pvm	Määrittäjä/tietolähde		

Veden nimi	Kunta	Vuosi	Vesistötunnus
Punkalaitumenjoki	Huittinen	1910	35.941
Vesistöalue			
Kokemäenjoen vesistöalue			
Kylä tai kalastuskunta			
Pinta-ala			
Rapukuoleman syy			
Rapurutto			
Määrittäjä			
RKTL			
Kentähavainnot			
Ajankohta	Ravustajien määrä	Keskimääräinen rapusaalis	
1910			
Aikaisemmat rapukuolemat	Syy aikaisemmassa kuolemassa		
Viite			
Rapukuolemat lähivesissä			
Yläpuoliset vedet			
Alapuoliset vedet			
Tietolähde			
Metsästys ja Kalastus 1925			
Lisätietoja			
Psorospermium	Määrittysajankohta	Suorittaja/tietolähde	Muut taudit
Pvm	Määrittäjä/tietolähde		

Veden nimi	Kunta	Vuosi	Vesistötunnus
Purmonjoki	Pietarsaari	1960	46
Vesistöalue			
Purmonjoen vesistöalue			
Kylä tai kalastuskunta			
Pinta-ala			
Rapukuoleman syy			
Rapurutto			
Määrittäjä			
RKTL			
Kentähavainnot			
Ajankohta	Ravustajien määrä	Keskimääräinen rapusaalis	
1960			
Aikaisemmat rapukuolemat	Syy aikaisemmassa kuolemassa		
Viite			
Rapukuolemat lähivesissä			
Yläpuoliset vedet			
Alapuoliset vedet			
Tietolähde			
Raputiedustelu 1968			
Lisätietoja			
Psorospermium	Määrittysajankohta	Suorittaja/tietolähde	Muut taudit
Pvm	Määrittäjä/tietolähde		

Veden nimi	Kunta	Vuosi	Vesistötunnus
Pursijärvi	Hausjärvi	1987	19.005.1.005
Vesistöalue			
Kylä tai kalastuskunta			
Pinta-ala			
			86
Rapukuoleman syy			
Tuntematon			
Määrittäjä			
Tiedonanto			
Kentähavainnot			
Ajankohta	Ravustajien määrä	Keskimääräinen rapusaalis	
1987			
Aikaisemmat rapukuolemat	Syy aikaisemmassa kuolemassa		
Viite			
Rapukuolemat lähivesissä			
Yläpuoliset vedet			
Alapuoliset vedet			
Tietolähde			
Hämeen TE-keskus			
Lisätietoja			
Psorospermium	Määrittysajankohta	Suorittaja/tietolähde	Muut taudit
Pvm	Määrittäjä/tietolähde		

Veden nimi	Kunta	Vuosi	Vesistötunnus
Puruvesi (Saimaa)	Kerimäki	1978	04.181.1.001
Vesistöalue			
Puruveden vesistöalue			
Kylä tai kalastuskunta			
Kupialan kalastuskunta			
Pinta-ala			
41656			
Rapukuoleman syy			
Epäilty syy rapurutto			
Määrittäjä			
RKTL			
Kentähavainnot			
Kupialan kalastuskunnan alueella n. 50 ha alueelta löydettiin vain kuolleita rapuja.			
Ajankohta	Ravustajien määrä	Keskimääräinen rapusaalis	
kesä- ja heinäkuu 1978	Ei ravustusta, kanta istutettu vuonna 19		
Aikaisemmat rapukuolemat	Syy aikaisemmassa kuolemassa		
Viite			
Rapukuolemat lähivesissä			
Yläpuoliset vedet			
Kuonanjärvi, ei ruttoa.			
Alapuoliset vedet			
Pihlajavesi, Saimaa			
Tietolähde			
Lisätietoja			
Ei havaittu kalakuolemia eikä muutoksia veden laadussa.			
Psorospermium	Määrittysajankohta	Suorittaja/tietolähde	Muut taudit
Pvm	Määrittäjä/tietolähde		

Veden nimi	Kunta	Vuosi	Vesistötunnus
Putaanvirta	Pihtipudas	1970	14.472
Vesistöalue			
Kymijoen vesistöalue			
Kylä tai kalastuskunta			
Pinta-ala			
Rapukuoleman syy			
Rapurutto			
Määrittäjä			
RKTL			
Kentähavainnot			
Ajankohta	Ravustajien määrä	Keskimääräinen rapusaalis	
1970			
Aikaisemmat rapukuolemat	Syy aikaisemmassa kuolemassa		
Viite			
Rapukuolemat lähivesissä			
Yläpuoliset vedet			
Alapuoliset vedet			
Tietolähde			
Westman 1971			
Lisätietoja			
Psorospermium	Määrittysajankohta	Suorittaja/tietolähde	Muut taudit
Pvm	Määrittäjä/tietolähde		

Veden nimi	Kunta	Vuosi	Vesistötunnus
Putkilahti	Rantasalmi	1960	04.212.1.001
Vesistöalue			
Haukiveden alue			
Kylä tai kalastuskunta			
Haukiveden ka.			
Pinta-ala			
			364
Rapukuoleman syy			
Rapurutto			
Määrittäjä			
Kirjallisuus			
Kentähavainnot			
Ajankohta	Ravustajien määrä	Keskimääräinen rapusaalis	
1960			
Aikaisemmat rapukuolemat	Syy aikaisemmassa kuolemassa		
Viite			
Rapukuolemat lähivesissä			
Yläpuoliset vedet			
Alapuoliset vedet			
Tietolähde			
Jussila, J., Hyytinen, L., Lahti, E. & Pulkkinen, V. 1990			
Lisätietoja			
Psorospermium	Määrittäjäajankohta	Suorittaja/tietolähde	Muut taudit
Pvm	Määrittäjä/tietolähde		

Veden nimi	Kunta	Vuosi	Vesistötunnus
Puujoki	Hausjärvi	1908	35.821
Vesistöalue			
Kokemäenjoen vesistöalue			
Kylä tai kalastuskunta			
Pinta-ala			
Rapukuoleman syy			
Rapurutto			
Määrittäjä			
RKTL			
Kentähavainnot			
Ajankohta	Ravustajien määrä	Keskimääräinen rapusaalis	
1908			
Aikaisemmat rapukuolemat	Syy aikaisemmassa kuolemassa		
Viite			
Rapukuolemat lähivesissä			
Yläpuoliset vedet			
Alapuoliset vedet			
Tietolähde			
Järvi 1910a			
Lisätietoja			
Psorospermium	Määrittysajankohta	Suorittaja/tietolähde	Muut taudit
Pvm	Määrittäjä/tietolähde		

Veden nimi	Kunta	Vuosi	Vesistötunnus
Puujärvi	Karjalohja	1996	23.023.1.002
Vesistöalue			
Lohjanjärven vesistöalue			
Kylä tai kalastuskunta			
Puujärven kalastushoitoyhtymä			
Pinta-ala			
			654
Rapukuoleman syy			
Epäilty syy rapurutto			
Määrittäjä			
EELA			
Kentähavainnot			
Ajankohta	Ravustajien määrä	Keskimääräinen rapusaalis	
13.6.1996	20 ravustajaa	3000 -5000 kappaletta	
Aikaisemmat rapukuolemat	Syy aikaisemmassa kuolemassa		
Vuosina 1910, 43-45 ja -83	Rapurutto ja epäilty syy rapurutto		
Viite			
Järvi 1911, Raputiedustelu 1968, RKTL 1983			
Rapukuolemat lähivesissä			
Yläpuoliset vedet			
Tesvesi, Pieni Kurkijärv: ei rapuja.			
Alapuoliset vedet			
Lohjanjärvi, Mustionjoki			
Tietolähde			
Lisätietoja			
Täplärapuvesistö			
Psorospermium	Määrittysajankohta	Suorittaja/tietolähde	Muut taudit
Kyllä	13.6.1996	EELA	
Pvm	Määrittäjä/tietolähde		

Veden nimi	Kunta	Vuosi	Vesistötunnus
Puula	Hirvensalmi	1936	14.923.1.001
Vesistöalue			
Kymijoen vesistöalue			
Kylä tai kalastuskunta			
Pinta-ala			
			32485
Rapukuoleman syy			
Rapurutto			
Määrittäjä			
RKTL			
Kentähavainnot			
Ajankohta	Ravustajien määrä	Keskimääräinen rapusaalis	
1936			
Aikaisemmat rapukuolemat	Syy aikaisemmassa kuolemassa		
Vuonna 1913	Rapurutto		
Viite			
Järvi 1919a, 1919b			
Rapukuolemat lähivesissä			
Yläpuoliset vedet			
Alapuoliset vedet			
Tietolähde			
Raputiedustelu 1968			
Lisätietoja			
Psorospermium	Määrittysajankohta	Suorittaja/tietolähde	Muut taudit
Pvm	Määrittäjä/tietolähde		

Veden nimi	Kunta	Vuosi	Vesistötunnus
Puurijärvi (ump.kasv.)	Kokemäki	1909	35.151.1.005
Vesistöalue			
Kokemäenjoen vesistöalue			
Kylä tai kalastuskunta			
Pinta-ala			
			449
Rapukuoleman syy			
Rapurutto			
Määrittäjä			
RKTL			
Kentähavainnot			
Ajankohta	Ravustajien määrä	Keskimääräinen rapusaalis	
1909			
Aikaisemmat rapukuolemat	Syy aikaisemmassa kuolemassa		
Viite			
Rapukuolemat lähivesissä			
Yläpuoliset vedet			
Alapuoliset vedet			
Tietolähde			
Metsästys ja Kalastus 1925			
Lisätietoja			
Psorospermium	Määrittysajankohta	Suorittaja/tietolähde	Muut taudit
Pvm	Määrittäjä/tietolähde		

Veden nimi	Kunta	Vuosi	Vesistötunnus
Pyhitty	Pieksämäen mlk	1973	04.257.1.023
Vesistöalue			
Sysmäjärven vesistöalue			
Kylä tai kalastuskunta			
Pinta-ala			
			610
Rapukuoleman syy			
Epäilty syy rapurutto			
Määrittäjä			
Tiedonanto			
Kentähavainnot			
Ravustuskauden alussa ei saatu yhtään rapua.			
Ajankohta	Ravustajien määrä	Keskimääräinen rapusaalis	
1973			
Aikaisemmat rapukuolemat	Syy aikaisemmassa kuolemassa		
Viite			
Rapukuolemat lähivesissä			
Kyllä			
Yläpuoliset vedet			
Alapuoliset vedet			
Rapukuolema levisi reittiä alaspäin. Myöskään alapuolisesta Maavedestä ei saatu rapuja 1973.			
Tietolähde			
Mikkelin läänin maatalouskeskus			
Lisätietoja			
Psorospermium	Määrittäjäajankohta	Suorittaja/tietolähde	Muut taudit
Pvm	Määrittäjä/tietolähde		

Veden nimi	Kunta	Vuosi	Vesistötunnus
Pyhäjoki	Kärsämäki	1979	54.033
Vesistöalue			
Kylä tai kalastuskunta			
Luonuanperä			
Pinta-ala			
Rapukuoleman syy			
Rapurutto			
Määrittäjä			
Kuopion yliopisto			
Kentähavainnot			
Ajankohta	Ravustajien määrä	Keskimääräinen rapusaalis	
1979			
Aikaisemmat rapukuolemat	Syy aikaisemmassa kuolemassa		
Viite			
Rapukuolemat lähivesissä			
Yläpuoliset vedet			
Alapuoliset vedet			
Tietolähde			
Keränen Anna-Liisa. 1990.			
Lisätietoja			
Psorospermium	Määrittysajankohta	Suorittaja/tietolähde	Muut taudit
			Valkopyrstötauti
Pvm	Määrittäjä/tietolähde		
23.8.1995	EELA		

Veden nimi	Kunta	Vuosi	Vesistötunnus
Pyhäjoki	Oulainen	1988	54.012
Vesistöalue			
Pyhäjoen			
Kylä tai kalastuskunta			
Annonen			
Pinta-ala			
Rapukuoleman syy			
Tuntematon			
Määrittäjä			
EELA			
Kentähavainnot			
Ajankohta	Ravustajien määrä	Keskimääräinen rapusaalis	
1988			
Aikaisemmat rapukuolemat	Syy aikaisemmassa kuolemassa		
Vuonna 1960	Rapurutto		
Viite			
Raputiedustelu 1968			
Rapukuolemat lähivesissä			
Yläpuoliset vedet			
Alapuoliset vedet			
Tietolähde			
Keränen Anna-Liisa. 1990.			
Lisätietoja			
Psorospermium	Määrittysajankohta	Suorittaja/tietolähde	Muut taudit
Pvm	Määrittäjä/tietolähde		

Veden nimi	Kunta	Vuosi	Vesistötunnus
Pyhäjoki	Pyhäjoki	1978	54.011
Vesistöalue			
Kylä tai kalastuskunta			
Kopisto, Limingonoja			
Pinta-ala			
Rapukuoleman syy			
Rapurutto			
Määrittäjä			
RKTL			
Kentähavainnot			
Ajankohta	Ravustajien määrä	Keskimääräinen rapusaalis	
1.8.1978			
Aikaisemmat rapukuolemat	Syy aikaisemmassa kuolemassa		
Vuosina 1958-60	Rapurutto		
Viite			
Raputiedustelu 1968, Pitkänen 1965			
Rapukuolemat lähivesissä			
Yläpuoliset vedet			
Alapuoliset vedet			
Tietolähde			
Lisätietoja			
Psorospermium	Määrittysajankohta	Suorittaja/tietolähde	Muut taudit
Pvm	Määrittäjä/tietolähde		

Veden nimi	Kunta	Vuosi	Vesistötunnus
Pyhäjoki	Pyhäsalmi		54.044
Vesistöalue			
Pyhäjoen vesistöalue			
Kylä tai kalastuskunta			
Pinta-ala			
Rapukuoleman syy			
Rapurutto			
Määrittäjä			
RKTL			
Kentähavainnot			
Ajankohta	Ravustajien määrä	Keskimääräinen rapusaalis	
Aikaisemmat rapukuolemat	Syy aikaisemmassa kuolemassa		
Viite			
Rapukuolemat lähivesissä			
Yläpuoliset vedet			
Alapuoliset vedet			
Tietolähde			
Raputiedustelu 1968			
Lisätietoja			
Psorospermium	Määrittäjäajankohta	Suorittaja/tietolähde	Muut taudit
Pvm	Määrittäjä/tietolähde		

Veden nimi	Kunta	Vuosi	Vesistötunnus
Pyhäjärvi	Artjärvi	1968	16.003.1.001
Vesistöalue			
Koskenkylänjoen vesistöalue			
Kylä tai kalastuskunta			
Pinta-ala			
			1290
Rapukuoleman syy			
Rapurutto			
Määrittäjä			
RKTL			
Kentähavainnot			
Ajankohta	Ravustajien määrä	Keskimääräinen rapusaalis	
1968			
Aikaisemmat rapukuolemat	Syy aikaisemmassa kuolemassa		
Vuonna 1930	Rapurutto		
Viite			
FTF 1930			
Rapukuolemat lähivesissä			
Yläpuoliset vedet			
Alapuoliset vedet			
Tietolähde			
Raputiedustelu 1968, Westman 1971			
Lisätietoja			
Psorospermium	Määrittysajankohta	Suorittaja/tietolähde	Muut taudit
Pvm	Määrittäjä/tietolähde		

Veden nimi	Kunta	Vuosi	Vesistötunnus
Pyhäjärvi	Jaala	1970	14.121.1.004
Vesistöalue			
Pyhäjärven vesistöalue			
Kylä tai kalastuskunta			
Iitin kirkonkylän kalastuskunta			
Pinta-ala			
Rapukuoleman syy			
Epäilty syy rapurutto			
Määrittäjä			
RKTL			
Kentähavainnot			
Rapukuolemat alkoivat Kimolanlahdessa ja jatkuivat Pellinginselkään.			
Ajankohta	Ravustajien määrä	Keskimääräinen rapusaalis	
1970-71			
Aikaisemmat rapukuolemat	Syy aikaisemmassa kuolemassa		
Viite			
Rapukuolemat lähivesissä			
Yläpuoliset vedet			
Alapuoliset vedet			
Tietolähde			
Lisätietoja			
Psorospermium	Määrittysajankohta	Suorittaja/tietolähde	Muut taudit
Pvm	Määrittäjä/tietolähde		

Veden nimi	Kunta	Vuosi	Vesistötunnus
Pyhäjärvi	Juva	1968	04.116.1.008
Vesistöalue			
Kylä tai kalastuskunta			
Juvan ka.			
Pinta-ala			
			808
Rapukuoleman syy			
Rapurutto			
Määrittäjä			
Kirjallisuus			
Kentähavainnot			
Ajankohta	Ravustajien määrä	Keskimääräinen rapusaalis	
1968			
Aikaisemmat rapukuolemat	Syy aikaisemmassa kuolemassa		
Vuonna 1954	Rapurutto		
Viite			
Pitkänen 1958			
Rapukuolemat lähivesissä			
Yläpuoliset vedet			
Alapuoliset vedet			
Tietolähde			
Jussila, J., Hyytinen, L., Lahti, E. & Pulkkinen, V. 1990			
Lisätietoja			
Psorospermium	Määrittysajankohta	Suorittaja/tietolähde	Muut taudit
Pvm	Määrittäjä/tietolähde		

Veden nimi	Kunta	Vuosi	Vesistötunnus
Pyhäjärvi	Kesälähti	1936	04.391.1.001
Vesistöalue			
Vuoksen vesistöalue			
Kylä tai kalastuskunta			
Pinta-ala			
			19524
Rapukuoelman syy			
Rapurutto			
Määrittäjä			
RKTL			
Kentähavainnot			
Ajankohta	Ravustajien määrä	Keskimääräinen rapusaalis	
1936-37			
Aikaisemmat rapukuolemat	Syy aikaisemmassa kuolemassa		
Viite			
Rapukuolemat lähivesissä			
Yläpuoliset vedet			
Alapuoliset vedet			
Tietolähde			
Raputiedustelu 1968, Töhönen 1937			
Lisätietoja			
Psorospermium	Määrittysajankohta	Suorittaja/tietolähde	Muut taudit
Pvm	Määrittäjä/tietolähde		

Veden nimi	Kunta	Vuosi	Vesistötunnus
Pyhäjärvi	Nokia		35.211.1.001
Vesistöalue			
Kokemäenjoen vesistöalue			
Kylä tai kalastuskunta			
Pinta-ala			
			12160
Rapukuoleman syy			
Rapurutto			
Määrittäjä			
RKTL			
Kentähavainnot			
Ajankohta	Ravustajien määrä	Keskimääräinen rapusaalis	
Aikaisemmat rapukuolemat	Syy aikaisemmassa kuolemassa		
Viite			
Rapukuolemat lähivesissä			
Yläpuoliset vedet			
Alapuoliset vedet			
Tietolähde			
Raputiedustelu 1968			
Lisätietoja			
Psorospermium	Määrittysajankohta	Suorittaja/tietolähde	Muut taudit
Pvm	Määrittäjä/tietolähde		

Veden nimi	Kunta	Vuosi	Vesistötunnus
Pyhäjärvi	Nokia	1997	35.211.1.001
Vesistöalue			
Kokemäenjoen vesistöalue			
Kylä tai kalastuskunta			
Pinta-ala			
			12449
Rapukuoleman syy			
Rapurutto			
Määrittäjä			
EELA			
Kentähavainnot			
Ajankohta	Ravustajien määrä	Keskimääräinen rapusaalis	
21.8.1997			
Aikaisemmat rapukuolemat	Syy aikaisemmassa kuolemassa		
Vuonna 1907	Rapurutto		
Viite			
Järvi 1910a			
Rapukuolemat lähivesissä			
Yläpuoliset vedet			
Alapuoliset vedet			
Tietolähde			
Lisätietoja			
Täplärapuvesistö			
Psorospermium	Määrittysajankohta	Suorittaja/tietolähde	Muut taudit
Pvm	Määrittäjä/tietolähde		

Veden nimi	Kunta	Vuosi	Vesistötunnus
Pyhäjärvi	Pieksämäen mlk	1987	14.934.1.017
Vesistöalue			
Kylä tai kalastuskunta			
Pinta-ala			
			1136
Rapukuoleman syy			
Rapurutto			
Määrittäjä			
RKTL			
Kentähavainnot			
Kuolleita rapuja järven eteläosassa ja purossa vuonna 1984. Vuonna 1987 ei kirjattu kenttähavaintoja.			
Ajankohta	Ravustajien määrä	Keskimääräinen rapusaalis	
1987		Varsin hyvä	
Aikaisemmat rapukuolemat	Syy aikaisemmassa kuolemassa		
25.5.1984	Rapurutto		
Viite			
RKTL			
Rapukuolemat lähivesissä			
Yläpuoliset vedet			
Alapuoliset vedet			
Tietolähde			
Lisätietoja			
Psorospermium	Määrittysajankohta	Suorittaja/tietolähde	Muut taudit
Kyllä	1.8.1997 ja 8.5.1998	EELA	
Pvm	Määrittäjä/tietolähde		

Veden nimi	Kunta	Vuosi	Vesistötunnus
Pyhäjärvi	Pyhäsalmi	1998	54.051.1.001
Vesistöalue			
Pyhäjoen vesistöalue			
Kylä tai kalastuskunta			
Pinta-ala			
			12620
Rapukuoleman syy			
Rapurutto			
Määrittäjä			
Tiedonanto			
Kentähavainnot			
Järven rapukanta romahtanut, näyteravut saatu syvältä. Kuolleita rapuja löydetty rannalta			
Ajankohta	Ravustajien määrä	Keskimääräinen rapusaalis	
1998			
Aikaisemmat rapukuolemat	Syy aikaisemmassa kuolemassa		
Vuonna 1956	Rapurutto		
Viite			
Raputiedustelu 1968			
Rapukuolemat lähivesissä			
Yläpuoliset vedet			
Alapuoliset vedet			
Tietolähde			
Kainuun TE-keskus			
Lisätietoja			
Psorospermium	Määrittysajankohta	Suorittaja/tietolähde	Muut taudit
Kyllä	19.10.1998	EELA	
Pvm	Määrittäjä/tietolähde		

Veden nimi	Kunta	Vuosi	Vesistötunnus
Pyhäjärvi	Rantasalmi	1966	04.173.1.008
Vesistöalue			
Kylä tai kalastuskunta			
Kolkonjärven ka.			
Pinta-ala			
			105
Rapukuoleman syy			
Rapurutto			
Määrittäjä			
Kirjallisuus			
Kentähavainnot			
Ajankohta	Ravustajien määrä	Keskimääräinen rapusaalis	
1966			
Aikaisemmat rapukuolemat	Syy aikaisemmassa kuolemassa		
Viite			
Rapukuolemat lähivesissä			
Yläpuoliset vedet			
Alapuoliset vedet			
Tietolähde			
Jussila, J., Hyytinen, L., Lahti, E. & Pulkkinen, V. 1990			
Lisätietoja			
Psorospermium	Määrittäjäajankohta	Suorittaja/tietolähde	Muut taudit
Pvm	Määrittäjä/tietolähde		

Veden nimi	Kunta	Vuosi	Vesistötunnus
Pyhäjärvi	Rääkkylä	1941	04.321
Vesistöalue			
Vuoksen vesistöalue			
Kylä tai kalastuskunta			
Pinta-ala			
Rapukuoleman syy			
Rapurutto			
Määrittäjä			
RKTL			
Kentähavainnot			
Ajankohta	Ravustajien määrä	Keskimääräinen rapusaalis	
1941			
Aikaisemmat rapukuolemat	Syy aikaisemmassa kuolemassa		
Viite			
Rapukuolemat lähivesissä			
Yläpuoliset vedet			
Alapuoliset vedet			
Tietolähde			
Pitkänen 1958			
Lisätietoja			
Psorospermium	Määrittysajankohta	Suorittaja/tietolähde	Muut taudit
Pvm	Määrittäjä/tietolähde		

Veden nimi	Kunta	Vuosi	Vesistötunnus
Pyhäjärvi	Saarijärvi	1961	14.681.1.001
Vesistöalue			
Kymijoen vesistöalue			
Kylä tai kalastuskunta			
Pinta-ala			
			6033
Rapukuoleman syy			
Rapurutto			
Määrittäjä			
RKTL			
Kentähavainnot			
Ajankohta	Ravustajien määrä	Keskimääräinen rapusaalis	
1961			
Aikaisemmat rapukuolemat	Syy aikaisemmassa kuolemassa		
Vuonna 1955	Rapurutto		
Viite			
Pitkänen 1958			
Rapukuolemat lähivesissä			
Yläpuoliset vedet			
Alapuoliset vedet			
Tietolähde			
Raputiedustelu 1968			
Lisätietoja			
Psorospermium	Määrittysajankohta	Suorittaja/tietolähde	Muut taudit
Pvm	Määrittäjä/tietolähde		

Veden nimi	Kunta	Vuosi	Vesistötunnus
Pyhäjärvi	Säkylä		34.031.1.001
Vesistöalue			
Eurajoen vesistöalue			
Kylä tai kalastuskunta			
Pinta-ala			
			15519
Rapukuoleman syy			
Rapurutto			
Määrittäjä			
RKTL			
Kentähavainnot			
Ajankohta	Ravustajien määrä	Keskimääräinen rapusaalis	
Aikaisemmat rapukuolemat	Syy aikaisemmassa kuolemassa		
Vuonna 1907	Rapurutto		
Viite			
Järvi 1910, 1936			
Rapukuolemat lähivesissä			
Yläpuoliset vedet			
Alapuoliset vedet			
Tietolähde			
Raputiedustelu 1968			
Lisätietoja			
Psorospermium	Määrittysajankohta	Suorittaja/tietolähde	Muut taudit
Kyllä	25.8.1986	RKTL	
Pvm	Määrittäjä/tietolähde		

Veden nimi	Kunta	Vuosi	Vesistötunnus
Pyhäjärvi	Säkylä	1939	34.031.1.001
Vesistöalue			
Eurajoen vesistöalue			
Kylä tai kalastuskunta			
Pinta-ala			
			15519
Rapukuoleman syy			
Rapurutto			
Määrittäjä			
RKTL			
Kentähavainnot			
Ajankohta	Ravustajien määrä	Keskimääräinen rapusaalis	
1939-40			
Aikaisemmat rapukuolemat	Syy aikaisemmassa kuolemassa		
Vuonna 1907, -10, -30, -3	Rapurutto		
Viite			
Järvi 1910, 1936, Metsästys ja Kalastus 1925, Pitkänen 1958, Raputiedustelu 1968			
Rapukuolemat lähivesissä			
Yläpuoliset vedet			
Alapuoliset vedet			
Tietolähde			
Liuksia 1940, Westman 1971, SKL 1940			
Lisätietoja			
Psorospermium	Määrittysajankohta	Suorittaja/tietolähde	Muut taudit
Kyllä	25.8.1986	RKTL	
Pvm	Määrittäjä/tietolähde		

Veden nimi	Kunta	Vuosi	Vesistötunnus
Pyhälampi	Imatra	1962	04.192.1.002
Vesistöalue			
Vuoksen vesistöalue			
Kylä tai kalastuskunta			
Pinta-ala			
3			
Rapukuoleman syy			
Rapurutto			
Määrittäjä			
RKTL			
Kentähavainnot			
Ajankohta	Ravustajien määrä	Keskimääräinen rapusaalis	
1962			
Aikaisemmat rapukuolemat	Syy aikaisemmassa kuolemassa		
Viite			
Rapukuolemat lähivesissä			
Yläpuoliset vedet			
Alapuoliset vedet			
Tietolähde			
Raputiedustelu 1968			
Lisätietoja			
Psorospermium	Määrittysajankohta	Suorittaja/tietolähde	Muut taudit
Pvm	Määrittäjä/tietolähde		

Veden nimi	Kunta	Vuosi	Vesistötunnus
Pyhävesi	Mäntyharju	1895	14.971.1.001
Vesistöalue			
Kymijoen vesistöalue			
Kylä tai kalastuskunta			
Pinta-ala			
			1471
Rapukuoleman syy			
Rapurutto			
Määrittäjä			
RKTL			
Kentähavainnot			
Ajankohta	Ravustajien määrä	Keskimääräinen rapusaalis	
1895			
Aikaisemmat rapukuolemat	Syy aikaisemmassa kuolemassa		
Viite			
Rapukuolemat lähivesissä			
Yläpuoliset vedet			
Alapuoliset vedet			
Tietolähde			
Järvi 1910a			
Lisätietoja			
Psorospermium	Määrittäjäajankohta	Suorittaja/tietolähde	Muut taudit
Pvm	Määrittäjä/tietolähde		

Veden nimi	Kunta	Vuosi	Vesistötunnus
Pyöreinen	Lapinlahti	1991	04.593.1.001
Vesistöalue			
Kylä tai kalastuskunta			
Pinta-ala			
			69
Rapukuoleman syy			
Ei havaittu rapujen massakuolemaa.			
Määrittäjä			
Kentähavainnot			
Ajankohta	Ravustajien määrä	Keskimääräinen rapusaalis	
Aikaisemmat rapukuolemat	Syy aikaisemmassa kuolemassa		
Viite			
Rapukuolemat lähivesissä			
Yläpuoliset vedet			
Alapuoliset vedet			
Tietolähde			
Lisätietoja			
Psorospermium	Määrittysajankohta	Suorittaja/tietolähde	Muut taudit
Kyllä	1991	Henttonen, P. ym 1995	
Pvm	Määrittäjä/tietolähde		

Veden nimi	Kunta	Vuosi	Vesistötunnus
Päijänne	Korpilahti	1998	14.231.1.001
Vesistöalue			
Kymijoen vesistöalue			
Kylä tai kalastuskunta			
Pinta-ala			
			15740
Rapukuoelman syy			
Rapurutto			
Määrittäjä			
EELA			
Kentähavainnot			
Ajankohta	Ravustajien määrä	Keskimääräinen rapusaalis	
25.8.1998			
Aikaisemmat rapukuolemat	Syy aikaisemmassa kuolemassa		
Vuonna 1938	Rapurutto		
Viite			
Raputiedustelu 1968			
Rapukuolemat lähivesissä			
Yläpuoliset vedet			
Alapuoliset vedet			
Tietolähde			
Raputiedustelu 1968			
Lisätietoja			
Psorospermium	Määrittysajankohta	Suorittaja/tietolähde	Muut taudit
Pvm	Määrittäjä/tietolähde		

Veden nimi	Kunta	Vuosi	Vesistötunnus
Päiviönjoki	Juva	1971	04.1
Vesistöalue			
Kylä tai kalastuskunta			
Juvan ka.			
Pinta-ala			
Rapukuoleman syy			
Rapurutto			
Määrittäjä			
Kirjallisuus			
Kentähavainnot			
Ajankohta	Ravustajien määrä	Keskimääräinen rapusaalis	
1971			
Aikaisemmat rapukuolemat	Syy aikaisemmassa kuolemassa		
Viite			
Rapukuolemat lähivesissä			
Yläpuoliset vedet			
Alapuoliset vedet			
Tietolähde			
Jussila, J., Hyytinen, L., Lahti, E. & Pulkkinen, V. 1990			
Lisätietoja			
Psorospermium	Määrittäjäajankohta	Suorittaja/tietolähde	Muut taudit
Pvm	Määrittäjä/tietolähde		

Veden nimi	Kunta	Vuosi	Vesistötunnus
Pätkänevesi (N60 84.20)x1	Pätkäne	1990	35.714.1.001
Vesistöalue			
Kylä tai kalastuskunta			
Pinta-ala			
			3025
Rapukuoleman syy			
Tuntematon			
Määrittäjä			
Tiedonanto			
Kentähavainnot			
Ajankohta	Ravustajien määrä	Keskimääräinen rapusaalis	
1990			
Aikaisemmat rapukuolemat	Syy aikaisemmassa kuolemassa		
Vuonna 1907	Rapurutto		
Viite			
Järvi 1910a			
Rapukuolemat lähivesissä			
Yläpuoliset vedet			
Alapuoliset vedet			
Tietolähde			
Hämeen TE-keskus			
Lisätietoja			
Psorospermium	Määrittysajankohta	Suorittaja/tietolähde	Muut taudit
Pvm	Määrittäjä/tietolähde		

Veden nimi	Kunta	Vuosi	Vesistötunnus
Pälämä	Kuhmoinen	1926	14.262.1.001
Vesistöalue			
Kymijoen vesistöalue			
Kylä tai kalastuskunta			
Pinta-ala			
			179
Rapukuoleman syy			
Rapurutto			
Määrittäjä			
RKTL			
Kentähavainnot			
Ajankohta	Ravustajien määrä	Keskimääräinen rapusaalis	
1926			
Aikaisemmat rapukuolemat	Syy aikaisemmassa kuolemassa		
Viite			
Rapukuolemat lähivesissä			
Yläpuoliset vedet			
Alapuoliset vedet			
Tietolähde			
Brofeldt 1928			
Lisätietoja			
Psorospermium	Määrittysajankohta	Suorittaja/tietolähde	Muut taudit
Pvm	Määrittäjä/tietolähde		

Veden nimi	Kunta	Vuosi	Vesistötunnus
Pärppäjoki	Savonlinna	1966	04.1
Vesistöalue			
Vuoksen vesistöalue			
Kylä tai kalastuskunta			
Pinta-ala			
Rapukuoleman syy			
Rapurutto			
Määrittäjä			
RKTL			
Kentähavainnot			
Ajankohta	Ravustajien määrä	Keskimääräinen rapusaalis	
1966			
Aikaisemmat rapukuolemat	Syy aikaisemmassa kuolemassa		
Viite			
Rapukuolemat lähivesissä			
Yläpuoliset vedet			
Alapuoliset vedet			
Tietolähde			
Raputiedustelu 1968			
Lisätietoja			
Psorospermium	Määrittysajankohta	Suorittaja/tietolähde	Muut taudit
Pvm	Määrittäjä/tietolähde		

Veden nimi	Kunta	Vuosi	Vesistötunnus
Pääjärvi	Karstula	1968	14.631.1.001
Vesistöalue			
Kymijoen vesistöalue			
Kylä tai kalastuskunta			
Pinta-ala			
			2950
Rapukuoleman syy			
Rapurutto			
Määrittäjä			
RKTL			
Kentähavainnot			
Ajankohta	Ravustajien määrä	Keskimääräinen rapusaalis	
1968			
Aikaisemmat rapukuolemat	Syy aikaisemmassa kuolemassa		
Viite			
Rapukuolemat lähivesissä			
Yläpuoliset vedet			
Alapuoliset vedet			
Tietolähde			
Raputiedustelu 1968			
Lisätietoja			
Psorospermium	Määrittysajankohta	Suorittaja/tietolähde	Muut taudit
Pvm	Määrittäjä/tietolähde		

Veden nimi	Kunta	Vuosi	Vesistötunnus
Pääjärvi	Lammi	1908	35.833.1.003
Vesistöalue			
Kokemäenjoen vesistöalue			
Kylä tai kalastuskunta			
Pinta-ala			
			1344
Rapukuoleman syy			
Rapurutto			
Määrittäjä			
RKTL			
Kentähavainnot			
Ajankohta	Ravustajien määrä	Keskimääräinen rapusaalis	
1908			
Aikaisemmat rapukuolemat	Syy aikaisemmassa kuolemassa		
Viite			
Rapukuolemat lähivesissä			
Yläpuoliset vedet			
Alapuoliset vedet			
Tietolähde			
Järvi 1910a			
Lisätietoja			
Psorospermium	Määrittysajankohta	Suorittaja/tietolähde	Muut taudit
Pvm	Määrittäjä/tietolähde		

Veden nimi	Kunta	Vuosi	Vesistötunnus
Pääjärvi	Tammela	1911	35.984.1.017
Vesistöalue			
Kokemaenjoen vesistöalue			
Kylä tai kalastuskunta			
Pinta-ala			
122			
Rapukuoleman syy			
Rapurutto			
Määrittäjä			
RKTL			
Kentähavainnot			
Ajankohta	Ravustajien määrä	Keskimääräinen rapusaalis	
1911			
Aikaisemmat rapukuolemat	Syy aikaisemmassa kuolemassa		
Viite			
Rapukuolemat lähivesissä			
Yläpuoliset vedet			
Alapuoliset vedet			
Tietolähde			
Brofeldt 1928			
Lisätietoja			
Psorospermium	Määrittysajankohta	Suorittaja/tietolähde	Muut taudit
Pvm	Määrittäjä/tietolähde		

Veden nimi	Kunta	Vuosi	Vesistötunnus
Päälikkö	Mikkeli	1968	04.115.1.037
Vesistöalue			
Ala-Saimaan alue			
Kylä tai kalastuskunta			
Mikkelin ka.			
Pinta-ala			
82			
Rapukuoleman syy			
Rapurutto			
Määrittäjä			
Kirjallisuus			
Kentähavainnot			
Ajankohta	Ravustajien määrä	Keskimääräinen rapusaalis	
1968			
Aikaisemmat rapukuolemat	Syy aikaisemmassa kuolemassa		
Viite			
Rapukuolemat lähivesissä			
Yläpuoliset vedet			
Alapuoliset vedet			
Tietolähde			
Jussila, J., Hyytinen, L., Lahti, E. & Pulkkinen, V. 1990			
Lisätietoja			
Psorospermium	Määrittysajankohta	Suorittaja/tietolähde	Muut taudit
Pvm	Määrittäjä/tietolähde		

Veden nimi	Kunta	Vuosi	Vesistötunnus
Pöksänjoki	Kuopio	1964	04.276
Vesistöalue			
Vuoksen vesistöalue			
Kylä tai kalastuskunta			
Pinta-ala			
Rapukuoleman syy			
Rapurutto			
Määrittäjä			
RKTL			
Kentähavainnot			
Ajankohta	Ravustajien määrä	Keskimääräinen rapusaalis	
1964			
Aikaisemmat rapukuolemat	Syy aikaisemmassa kuolemassa		
Viite			
Rapukuolemat lähivesissä			
Yläpuoliset vedet			
Alapuoliset vedet			
Tietolähde			
Pitkänen 1965			
Lisätietoja			
Psorospermium	Määrittysajankohta	Suorittaja/tietolähde	Muut taudit
Pvm	Määrittäjä/tietolähde		

Veden nimi	Kunta	Vuosi	Vesistötunnus
Pöljänjärvi	Siilinjärvi	1966	04.652.1.003
Vesistöalue			
Vuoksen vesistöalue			
Kylä tai kalastuskunta			
Pinta-ala			
			283
Rapukuoleman syy			
Rapurutto			
Määrittäjä			
RKTL			
Kentähavainnot			
Ajankohta	Ravustajien määrä	Keskimääräinen rapusaalis	
1966			
Aikaisemmat rapukuolemat	Syy aikaisemmassa kuolemassa		
Viite			
Rapukuolemat lähivesissä			
Yläpuoliset vedet			
Alapuoliset vedet			
Tietolähde			
Raputiedustelu 1968			
Lisätietoja			
Psorospermium	Määrittäjäajankohta	Suorittaja/tietolähde	Muut taudit
Pvm	Määrittäjä/tietolähde		

Veden nimi	Kunta	Vuosi	Vesistötunnus
Pölkönjärvi	Virtasalmi	1989	04.256.1.001
Vesistöalue			
Kylä tai kalastuskunta			
Virtasalmen ka.			
Pinta-ala			
			190
Rapukuoleman syy			
Ei havaittu rapujen massakuolemaa.			
Määrittäjä			
Kentähavainnot			
Ajankohta	Ravustajien määrä	Keskimääräinen rapusaalis	
Aikaisemmat rapukuolemat	Syy aikaisemmassa kuolemassa		
Viite			
Rapukuolemat lähivesissä			
Yläpuoliset vedet			
Alapuoliset vedet			
Tietolähde			
Lisätietoja			
Psorospermium	Määrittysajankohta	Suorittaja/tietolähde	Muut taudit
Kyllä	1989	Jussila, J. ym. 1990	
Pvm	Määrittäjä/tietolähde		

Veden nimi	Kunta	Vuosi	Vesistötunnus
Raajärvi	Jaala	2000	14.945.1.010
Vesistöalue			
Kylä tai kalastuskunta			
Pinta-ala			
Rapukuoleman syy			
Rapuruton mahdollisuutta ei voida poissulkea			
Määrittäjä			
EELA			
Kentähavainnot			
Ajankohta	Ravustajien määrä	Keskimääräinen rapusaalis	
4.9.2000			
Aikaisemmat rapukuolemat	Syy aikaisemmassa kuolemassa		
Viite			
Rapukuolemat lähivesissä			
Yläpuoliset vedet			
Alapuoliset vedet			
Tietolähde			
Lisätietoja			
Psorospermium	Määrittysajankohta	Suorittaja/tietolähde	Muut taudit
Pvm	Määrittäjä/tietolähde		

Veden nimi	Kunta	Vuosi	Vesistötunnus
Raappananlampi	Vaala	1947	59
Vesistöalue			
Oulujoen vesistöalue			
Kylä tai kalastuskunta			
Pinta-ala			
Rapukuoleman syy			
Rapurutto			
Määrittäjä			
RKTL			
Kentähavainnot			
Ajankohta	Ravustajien määrä	Keskimääräinen rapusaalis	
1947			
Aikaisemmat rapukuolemat	Syy aikaisemmassa kuolemassa		
Viite			
Rapukuolemat lähivesissä			
Yläpuoliset vedet			
Alapuoliset vedet			
Tietolähde			
Jämsä 1971			
Lisätietoja			
Psorospermium	Määrittysajankohta	Suorittaja/tietolähde	Muut taudit
Pvm	Määrittäjä/tietolähde		

Veden nimi	Kunta	Vuosi	Vesistötunnus
Rahikkajärvi	Mäntyharju	1978	14.974.1.014
Vesistöalue			
Kylä tai kalastuskunta			
Mäntyharjun ka.			
Pinta-ala			
			38
Rapukuoleman syy			
Rapurutto			
Määrittäjä			
Kirjallisuus			
Kentähavainnot			
Ajankohta	Ravustajien määrä	Keskimääräinen rapusaalis	
1978			
Aikaisemmat rapukuolemat	Syy aikaisemmassa kuolemassa		
Viite			
Rapukuolemat lähivesissä			
Yläpuoliset vedet			
Alapuoliset vedet			
Tietolähde			
Jussila, J., Hyytinen, L., Lahti, E. & Pulkkinen, V. 1990			
Lisätietoja			
Psorospermium	Määrittäjäajankohta	Suorittaja/tietolähde	Muut taudit
Pvm	Määrittäjä/tietolähde		

Veden nimi	Kunta	Vuosi	Vesistötunnus
Rahkeevesi	Eno	1967	04.342
Vesistöalue			
Vuoksen vesistöalue			
Kylä tai kalastuskunta			
Pinta-ala			
Rapukuoleman syy			
Rapurutto			
Määrittäjä			
RKTL			
Kentähavainnot			
Ajankohta	Ravustajien määrä	Keskimääräinen rapusaalis	
1967			
Aikaisemmat rapukuolemat	Syy aikaisemmassa kuolemassa		
Viite			
Rapukuolemat lähivesissä			
Yläpuoliset vedet			
Alapuoliset vedet			
Tietolähde			
Raputiedustelu 1968			
Lisätietoja			
Psorospermium	Määrittysajankohta	Suorittaja/tietolähde	Muut taudit
Pvm	Määrittäjä/tietolähde		

Veden nimi	Kunta	Vuosi	Vesistötunnus
Raivionjärvi	Punkaharju		04.121.1.321
Vesistöalue			
Kylä tai kalastuskunta			
Pihlajaveden ka.			
Pinta-ala			
			26
Rapukuoleman syy			
Tuntematon			
Määrittäjä			
Kirjallisuus			
Kentähavainnot			
Ajankohta	Ravustajien määrä	Keskimääräinen rapusaalis	
Aikaisemmat rapukuolemat	Syy aikaisemmassa kuolemassa		
Viite			
Rapukuolemat lähivesissä			
Yläpuoliset vedet			
Alapuoliset vedet			
Tietolähde			
Jussila, J., Hyytinen, L., Lahti, E. & Pulkkinen, V. 1990			
Lisätietoja			
Psorospermium	Määrittäjäajankohta	Suorittaja/tietolähde	Muut taudit
Pvm	Määrittäjä/tietolähde		

Veden nimi	Kunta	Vuosi	Vesistötunnus
Raivolhti	Ristiina	1948	04.112.1.550
Vesistöalue			
Vuoksen vesistöalue			
Kylä tai kalastuskunta			
Pinta-ala			
29			
Rapukuoleman syy			
Rapurutto			
Määrittäjä			
RKTL			
Kentähavainnot			
Ajankohta	Ravustajien määrä	Keskimääräinen rapusaalis	
1948			
Aikaisemmat rapukuolemat	Syy aikaisemmassa kuolemassa		
Viite			
Rapukuolemat lähivesissä			
Yläpuoliset vedet			
Alapuoliset vedet			
Tietolähde			
Raputiedustelu 1968			
Lisätietoja			
Psorospermium	Määrittäjäajankohta	Suorittaja/tietolähde	Muut taudit
Pvm	Määrittäjä/tietolähde		

Veden nimi	Kunta	Vuosi	Vesistötunnus
Rapakkojoki	Kiuruvesi	1992	04.552
Vesistöalue			
Kylä tai kalastuskunta			
Hautajärven kk			
Pinta-ala			
Rapukuoleman syy			
Ei havaittu rapujen massakuolemaa.			
Määrittäjä			
Kentähavainnot			
Ajankohta	Ravustajien määrä	Keskimääräinen rapusaalis	
Aikaisemmat rapukuolemat	Syy aikaisemmassa kuolemassa		
Viite			
Rapukuolemat lähivesissä			
Yläpuoliset vedet			
Alapuoliset vedet			
Tietolähde			
Lisätietoja			
Psorospermium	Määrittysajankohta	Suorittaja/tietolähde	Muut taudit
Kyllä	31.7.2000	EELA	
Pvm	Määrittäjä/tietolähde		

Veden nimi	Kunta	Vuosi	Vesistötunnus
Rapojärvi,Haukkajärvi	Valkeala	1954	14.182.1.002
Vesistöalue			
Kymijoen vesistöalue			
Kylä tai kalastuskunta			
Pinta-ala			
			1330
Rapukuoleman syy			
Rapurutto			
Määrittäjä			
RKTL			
Kentähavainnot			
Ajankohta	Ravustajien määrä	Keskimääräinen rapusaalis	
1954			
Aikaisemmat rapukuolemat	Syy aikaisemmassa kuolemassa		
Viite			
Rapukuolemat lähivesissä			
Yläpuoliset vedet			
Alapuoliset vedet			
Tietolähde			
Pitkänen 1961			
Lisätietoja			
Psorospermium	Määrittysajankohta	Suorittaja/tietolähde	Muut taudit
Pvm	Määrittäjä/tietolähde		

Veden nimi	Kunta	Vuosi	Vesistötunnus
Rasvankijärvi	Tervo	1957	14.722
Vesistöalue			
Kymijoen vesistöalue			
Kylä tai kalastuskunta			
Pinta-ala			
Rapukuoleman syy			
Rapurutto			
Määrittäjä			
RKTL			
Kentähavainnot			
Ajankohta	Ravustajien määrä	Keskimääräinen rapusaalis	
1957			
Aikaisemmat rapukuolemat	Syy aikaisemmassa kuolemassa		
Viite			
Rapukuolemat lähivesissä			
Yläpuoliset vedet			
Alapuoliset vedet			
Tietolähde			
Raputiedustelu 1968			
Lisätietoja			
Psorospermium	Määrittysajankohta	Suorittaja/tietolähde	Muut taudit
Pvm	Määrittäjä/tietolähde		

Veden nimi	Kunta	Vuosi	Vesistötunnus
Rato-Hiirinen	Lappeenranta	1983	07.002.1.007
Vesistöalue			
Tervajoen vesistöalue			
Kylä tai kalastuskunta			
Monolan kalastuskunta			
Pinta-ala			
4			
Rapukuoleman syy			
Epäilty syy rapurutto			
Määrittäjä			
Tiedonanto			
Kentähavainnot			
Ajankohta	Ravustajien määrä	Keskimääräinen rapusaalis	
1983			
Aikaisemmat rapukuolemat	Syy aikaisemmassa kuolemassa		
Viite			
Rapukuolemat lähivesissä			
Yläpuoliset vedet			
Alapuoliset vedet			
Tietolähde			
Kymen kalastuspiirin kalastustoimisto (A. Niemi)			
Lisätietoja			
Psorospermium	Määrittysajankohta	Suorittaja/tietolähde	Muut taudit
Pvm	Määrittäjä/tietolähde		

Veden nimi	Kunta	Vuosi	Vesistötunnus
Raudanjoki	Loppi	1971	23.053
Vesistöalue			
Karjaanjoen vesistöalue			
Kylä tai kalastuskunta			
Pinta-ala			
Rapukuoleman syy			
Rapurutto			
Määrittäjä			
RKTL			
Kentähavainnot			
Ajankohta	Ravustajien määrä	Keskimääräinen rapusaalis	
1971			
Aikaisemmat rapukuolemat	Syy aikaisemmassa kuolemassa		
Viite			
Rapukuolemat lähivesissä			
Yläpuoliset vedet			
Alapuoliset vedet			
Tietolähde			
Sauvonsaari 1971			
Lisätietoja			
Psorospermium	Määrittysajankohta	Suorittaja/tietolähde	Muut taudit
Pvm	Määrittäjä/tietolähde		

Veden nimi	Kunta	Vuosi	Vesistötunnus
Rauhanlinnan puro	Kaarina	1971	82V043
Vesistöalue			
Saaristomeren rannikkoalue			
Kylä tai kalastuskunta			
Pinta-ala			
Rapukuoleman syy			
Tuntematon, syyksi epäillään veden likaantumista			
Määrittäjä			
Tiedonanto			
Kentähavainnot			
Rapukanta hävinnyt ja syyksi epäillään veden likaantumista			
Ajankohta	Ravustajien määrä	Keskimääräinen rapusaalis	
1971			
Aikaisemmat rapukuolemat	Syy aikaisemmassa kuolemassa		
Viite			
Rapukuolemat lähivesissä			
Yläpuoliset vedet			
Alapuoliset vedet			
Tietolähde			
Varsinais-Suomen Kalastajaliitto r.y. (V. Ekström)			
Lisätietoja			
Psorospermium	Määrittysajankohta	Suorittaja/tietolähde	Muut taudit
Pvm	Määrittäjä/tietolähde		

Veden nimi	Kunta	Vuosi	Vesistötunnus
Rausjärvi	Nummi-Pusula	1971	23.067.1.014
Vesistöalue			
Pusulanjoen vesistöalue			
Kylä tai kalastuskunta			
Ikkalan kylä			
Pinta-ala			
62			
Rapukuoleman syy			
Ei havaittu rapujen massakuolemaa.			
Määrittäjä			
Kentähavainnot			
Ajankohta	Ravustajien määrä	Keskimääräinen rapusaalis	
Aikaisemmat rapukuolemat	Syy aikaisemmassa kuolemassa		
Viite			
Rapukuolemat lähivesissä			
Yläpuoliset vedet			
Alapuoliset vedet			
Tietolähde			
Lisätietoja			
Psorospermium	Määrittysajankohta	Suorittaja/tietolähde	Muut taudit
			Valkopyrstötauti
Pvm	Määrittäjä/tietolähde		
19.7.1971	RKTL		

Veden nimi	Kunta	Vuosi	Vesistötunnus
Rautajärvi	Tammela	1969	35.934.1.002
Vesistöalue			
Kokemäenjoen vesistöalue			
Kylä tai kalastuskunta			
Pinta-ala			
67			
Rapukuoleman syy			
Rapurutto			
Määrittäjä			
RKTL			
Kentähavainnot			
Ajankohta	Ravustajien määrä	Keskimääräinen rapusaalis	
1969			
Aikaisemmat rapukuolemat	Syy aikaisemmassa kuolemassa		
Viite			
Rapukuolemat lähivesissä			
Yläpuoliset vedet			
Alapuoliset vedet			
Tietolähde			
Linnamäki 1971			
Lisätietoja			
Psorospermium	Määrittysajankohta	Suorittaja/tietolähde	Muut taudit
Pvm	Määrittäjä/tietolähde		

Veden nimi	Kunta	Vuosi	Vesistötunnus
Rautavesi	Hartola	1998	14.831.1.001
Vesistöalue			
Kylä tai kalastuskunta			
Pinta-ala			
			4890
Rapukuoleman syy			
Rapurutto			
Määrittäjä			
EELA			
Kentähavainnot			
Ajankohta	Ravustajien määrä	Keskimääräinen rapusaalis	
2.9.1998			
Aikaisemmat rapukuolemat	Syy aikaisemmassa kuolemassa		
Vuosina 1930 ja 1968	Rapurutto		
Viite			
Raputiedustelu 1968, Jussila, J., Hyytinen, L., Lahti, E. & Pulkkinen, V. 1990			
Rapukuolemat lähivesissä			
Yläpuoliset vedet			
Alapuoliset vedet			
Tietolähde			
Lisätietoja			
Psorospermium	Määrittysajankohta	Suorittaja/tietolähde	Muut taudit
Pvm	Määrittäjä/tietolähde		

Veden nimi	Kunta	Vuosi	Vesistötunnus
Rautavesi	Vammala		35.131.1.001
Vesistöalue			
Kokemäenjoen vesistöalue			
Kylä tai kalastuskunta			
Pinta-ala			
3035			
Rapukuoleman syy			
Rapurutto			
Määrittäjä			
RKTL			
Kentähavainnot			
Ajankohta	Ravustajien määrä	Keskimääräinen rapusaalis	
Aikaisemmat rapukuolemat	Syy aikaisemmassa kuolemassa		
Viite			
Rapukuolemat lähivesissä			
Yläpuoliset vedet			
Alapuoliset vedet			
Tietolähde			
Metsästys ja Kalastus 1925, Westman 1971			
Lisätietoja			
Psorospermium	Määrittysajankohta	Suorittaja/tietolähde	Muut taudit
Pvm	Määrittäjä/tietolähde		

Veden nimi	Kunta	Vuosi	Vesistötunnus
Rautavesi	Vammala	1908	35.131.1.001
Vesistöalue			
Kokemäenjoen vesistöalue			
Kylä tai kalastuskunta			
Pinta-ala			
			3035
Rapukuoleman syy			
Rapurutto			
Määrittäjä			
RKTL			
Kentähavainnot			
Ajankohta	Ravustajien määrä	Keskimääräinen rapusaalis	
1908			
Aikaisemmat rapukuolemat	Syy aikaisemmassa kuolemassa		
Viite			
Rapukuolemat lähivesissä			
Yläpuoliset vedet			
Alapuoliset vedet			
Tietolähde			
Pitkänen 1958			
Lisätietoja			
Psorospermium	Määrittysajankohta	Suorittaja/tietolähde	Muut taudit
Pvm	Määrittäjä/tietolähde		

Veden nimi	Kunta	Vuosi	Vesistötunnus
Rautaveteen laskeva puro	Vammala	1969	35.131
Vesistöalue			
Kylä tai kalastuskunta			
Tyrväänkylä			
Pinta-ala			
Rapukuoleman syy			
Ei havaittu rapujen massakuolemaa.			
Määrittäjä			
Kentähavainnot			
Ajankohta	Ravustajien määrä	Keskimääräinen rapusaalis	
Aikaisemmat rapukuolemat	Syy aikaisemmassa kuolemassa		
Viite			
Rapukuolemat lähivesissä			
Yläpuoliset vedet			
Alapuoliset vedet			
Tietolähde			
Lisätietoja			
Psorospermium	Määrittäjäajankohta	Suorittaja/tietolähde	Muut taudit
			Valkopyrstötauti
Pvm	Määrittäjä/tietolähde		
12.9.1969	RKTL		

Veden nimi	Kunta	Vuosi	Vesistötunnus
Rautjärvi	Anjalankoski	1978	14.183.1.003
Vesistöalue			
Lappalan-Rapojärven vesistöalue			
Kylä tai kalastuskunta			
Kaipaisten kalastuskunta			
Pinta-ala			
			217
Rapukuoleman syy			
Epäilty syy rapurutto			
Määrittäjä			
Tiedonanto			
Kentähavainnot			
Ajankohta	Ravustajien määrä	Keskimääräinen rapusaalis	
1978			
Aikaisemmat rapukuolemat	Syy aikaisemmassa kuolemassa		
Vuonna 1950	Epäilty syy rapurutto		
Viite			
Westman ym. (1973)			
Rapukuolemat lähivesissä			
Yläpuoliset vedet			
Alapuoliset vedet			
Tietolähde			
Kymen kalastuspiirin kalastustoimisto (A. Niemi)			
Lisätietoja			
Psorospermium	Määrittysajankohta	Suorittaja/tietolähde	Muut taudit
Pvm	Määrittäjä/tietolähde		

Veden nimi	Kunta	Vuosi	Vesistötunnus
Rautjärvi	Jaala	1983	14.945.1.001
Vesistöalue			
Vuohijärven vesistöalue			
Kylä tai kalastuskunta			
Paljakan kalastuskunta			
Pinta-ala			
785			
Rapukuoelman syy			
Epäilty syy rapurutto			
Määrittäjä			
Tiedonanto			
Kentähavainnot			
Ajankohta	Ravustajien määrä	Keskimääräinen rapusaalis	
1983			
Aikaisemmat rapukuolemat	Syy aikaisemmassa kuolemassa		
Vuonna 1950	Rapurutto		
Viite			
Pitkänen 1961			
Rapukuolemat lähivesissä			
Yläpuoliset vedet			
Alapuoliset vedet			
Tietolähde			
Kymen kalastuspiirin kalastustoimisto (A. Niemi)			
Lisätietoja			
Psorospermium	Määrittysajankohta	Suorittaja/tietolähde	Muut taudit
Pvm	Määrittäjä/tietolähde		

Veden nimi	Kunta	Vuosi	Vesistötunnus
Rautjärvi	Juva	2000	04.161.1.011
Vesistöalue			
Kylä tai kalastuskunta			
Pinta-ala			
			875
Rapukuoleman syy			
Tuntematon			
Määrittäjä			
Tiedonanto			
Kentähavainnot			
Ajankohta	Ravustajien määrä	Keskimääräinen rapusaalis	
2000			
Aikaisemmat rapukuolemat	Syy aikaisemmassa kuolemassa		
Viite			
Rapukuolemat lähivesissä			
Yläpuoliset vedet			
Alapuoliset vedet			
Tietolähde			
Etelä-Savon TE-keskus			
Lisätietoja			
Psorospermium	Määrittysajankohta	Suorittaja/tietolähde	Muut taudit
Pvm	Määrittäjä/tietolähde		

Veden nimi	Kunta	Vuosi	Vesistötunnus
Rautjärvi	Padasjoki	1956	35.786.1.013
Vesistöalue			
Kokemäenjoen vesistöalue			
Kylä tai kalastuskunta			
Pinta-ala			
125			
Rapukuoleman syy			
Rapurutto			
Määrittäjä			
RKTL			
Kentähavainnot			
Ajankohta	Ravustajien määrä	Keskimääräinen rapusaalis	
1956			
Aikaisemmat rapukuolemat	Syy aikaisemmassa kuolemassa		
Viite			
Rapukuolemat lähivesissä			
Yläpuoliset vedet			
Alapuoliset vedet			
Tietolähde			
Pitkänen 1958			
Lisätietoja			
Psorospermium	Määrittysajankohta	Suorittaja/tietolähde	Muut taudit
Kyllä	1989	Kirjavainen, J. 1990	
Pvm	Määrittäjä/tietolähde		

Veden nimi	Kunta	Vuosi	Vesistötunnus
Rautjärvi	Rautjärvi	1930	04.194.1.001
Vesistöalue			
Vuoksen vesistöalue			
Kylä tai kalastuskunta			
Pinta-ala			
			259
Rapukuoleman syy			
Rapurutto			
Määrittäjä			
RKTL			
Kentähavainnot			
Ajankohta	Ravustajien määrä	Keskimääräinen rapusaalis	
1930			
Aikaisemmat rapukuolemat	Syy aikaisemmassa kuolemassa		
Viite			
Rapukuolemat lähivesissä			
Yläpuoliset vedet			
Alapuoliset vedet			
Tietolähde			
FTF 1930			
Lisätietoja			
Psorospermium	Määrittäjäajankohta	Suorittaja/tietolähde	Muut taudit
Pvm	Määrittäjä/tietolähde		

Veden nimi	Kunta	Vuosi	Vesistötunnus
Ravinoja	Vesilahti	1950	35.21
Vesistöalue			
Kokemäenjoen vesistöalue			
Kylä tai kalastuskunta			
Pinta-ala			
Rapukuoleman syy			
Rapurutto			
Määrittäjä			
RKTL			
Kentähavainnot			
Ajankohta	Ravustajien määrä	Keskimääräinen rapusaalis	
1950			
Aikaisemmat rapukuolemat	Syy aikaisemmassa kuolemassa		
Viite			
Rapukuolemat lähivesissä			
Yläpuoliset vedet			
Alapuoliset vedet			
Tietolähde			
Raputiedustelu 1968			
Lisätietoja			
Psorospermium	Määrittysajankohta	Suorittaja/tietolähde	Muut taudit
Pvm	Määrittäjä/tietolähde		

Veden nimi	Kunta	Vuosi	Vesistötunnus
Reisjärvi	Reisjärvi	1998	53.053.1.001
Vesistöalue			
Kylä tai kalastuskunta			
Pinta-ala			
			293
Rapukuoleman syy			
Rapurutto			
Määrittäjä			
Tiedonanto			
Kentähavainnot			
Ajankohta	Ravustajien määrä	Keskimääräinen rapusaalis	
1998			
Aikaisemmat rapukuolemat	Syy aikaisemmassa kuolemassa		
Viite			
Rapukuolemat lähivesissä			
Yläpuoliset vedet			
Alapuoliset vedet			
Tietolähde			
Kainuun TE-keskus			
Lisätietoja			
Psorospermium	Määrittysajankohta	Suorittaja/tietolähde	Muut taudit
Pvm	Määrittäjä/tietolähde		

Veden nimi	Kunta	Vuosi	Vesistötunnus
Renkajärvi	Hattula	1965	35.885.1.010
Vesistöalue			
Kokemäenjoen vesistöalue			
Kylä tai kalastuskunta			
Pinta-ala			
			594
Rapukuoleman syy			
Rapurutto			
Määrittäjä			
RKTL			
Kentähavainnot			
Ajankohta	Ravustajien määrä	Keskimääräinen rapusaalis	
1965			
Aikaisemmat rapukuolemat	Syy aikaisemmassa kuolemassa		
Viite			
Rapukuolemat lähivesissä			
Yläpuoliset vedet			
Alapuoliset vedet			
Tietolähde			
Raputiedustelu 1968			
Lisätietoja			
Psorospermium	Määrittysajankohta	Suorittaja/tietolähde	Muut taudit
Pvm	Määrittäjä/tietolähde		

Veden nimi	Kunta	Vuosi	Vesistötunnus
Renkojoki	Hattula	1989	35.884
Vesistöalue			
Kylä tai kalastuskunta			
Pinta-ala			
Rapukuoleman syy			
Epäilty syy rapurutto			
Määrittäjä			
RKTL			
Kentähavainnot			
Ajankohta	Ravustajien määrä	Keskimääräinen rapusaalis	
1989			
Aikaisemmat rapukuolemat	Syy aikaisemmassa kuolemassa		
Viite			
Rapukuolemat lähivesissä			
Yläpuoliset vedet			
Alapuoliset vedet			
Tietolähde			
Lisätietoja			
Psorospermium	Määrittysajankohta	Suorittaja/tietolähde	Muut taudit
Pvm	Määrittäjä/tietolähde		

Veden nimi	Kunta	Vuosi	Vesistötunnus
Renkojoki	Renko	1907	35.884
Vesistöalue			
Kokemäenjoen vesistöalue			
Kylä tai kalastuskunta			
Pinta-ala			
Rapukuoleman syy			
Rapurutto			
Määrittäjä			
RKTL			
Kentähavainnot			
Ajankohta	Ravustajien määrä	Keskimääräinen rapusaalis	
1907			
Aikaisemmat rapukuolemat	Syy aikaisemmassa kuolemassa		
Viite			
Rapukuolemat lähivesissä			
Yläpuoliset vedet			
Alapuoliset vedet			
Tietolähde			
Järvi 1910a			
Lisätietoja			
Psorospermium	Määrittysajankohta	Suorittaja/tietolähde	Muut taudit
Pvm	Määrittäjä/tietolähde		

Veden nimi	Kunta	Vuosi	Vesistötunnus
Retunen	Kaavi	1968	04.741.1.001
Vesistöalue			
Vuoksen vesistöalue			
Kylä tai kalastuskunta			
Pinta-ala			
			242
Rapukuoleman syy			
Rapurutto			
Määrittäjä			
RKTL			
Kentähavainnot			
Ajankohta	Ravustajien määrä	Keskimääräinen rapusaalis	
1968			
Aikaisemmat rapukuolemat	Syy aikaisemmassa kuolemassa		
Viite			
Rapukuolemat lähivesissä			
Yläpuoliset vedet			
Alapuoliset vedet			
Tietolähde			
Westman 1971			
Lisätietoja			
Psorospermium	Määrittäjäajankohta	Suorittaja/tietolähde	Muut taudit
Pvm	Määrittäjä/tietolähde		

Veden nimi	Kunta	Vuosi	Vesistötunnus
Riemio	Juva	1971	04.17
Vesistöalue			
Kylä tai kalastuskunta			
Juvan ka.			
Pinta-ala			
Rapukuoleman syy			
Rapurutto			
Määrittäjä			
Kirjallisuus			
Kentähavainnot			
Ajankohta	Ravustajien määrä	Keskimääräinen rapusaalis	
1971			
Aikaisemmat rapukuolemat	Syy aikaisemmassa kuolemassa		
Viite			
Rapukuolemat lähivesissä			
Yläpuoliset vedet			
Alapuoliset vedet			
Tietolähde			
Jussila, J., Hyytinen, L., Lahti, E. & Pulkkinen, V. 1990			
Lisätietoja			
Psorospermium	Määrittäjäajankohta	Suorittaja/tietolähde	Muut taudit
Pvm	Määrittäjä/tietolähde		

Veden nimi	Kunta	Vuosi	Vesistötunnus
Riihijärvi	Leivonmäki	1997	14.236.1.014
Vesistöalue			
Ristiselän alue			
Kylä tai kalastuskunta			
Pinta-ala			
89			
Rapukuoleman syy			
Ei havaittu rapujen massakuolemaa.			
Määrittäjä			
Kentähavainnot			
Ajankohta	Ravustajien määrä	Keskimääräinen rapusaalis	
Aikaisemmat rapukuolemat	Syy aikaisemmassa kuolemassa		
Viite			
Rapukuolemat lähivesissä			
Yläpuoliset vedet			
Alapuoliset vedet			
Tietolähde			
Lisätietoja			
Psorospermium	Määrittysajankohta	Suorittaja/tietolähde	Muut taudit
Kyllä	1997	Kuopion Yo (Henttonen Paula)	
Pvm	Määrittäjä/tietolähde		

Veden nimi	Kunta	Vuosi	Vesistötunnus
Riistavesi	Kuopio	1966	04.691.1.001
Vesistöalue			
Vuoksen vesistöalue			
Kylä tai kalastuskunta			
Pinta-ala			
			1280
Rapukuoleman syy			
Rapurutto			
Määrittäjä			
RKTL			
Kentähavainnot			
Ajankohta	Ravustajien määrä	Keskimääräinen rapusaalis	
1966			
Aikaisemmat rapukuolemat	Syy aikaisemmassa kuolemassa		
Viite			
Rapukuolemat lähivesissä			
Yläpuoliset vedet			
Alapuoliset vedet			
Tietolähde			
Raputiedustelu 1968			
Lisätietoja			
Psorospermium	Määrittysajankohta	Suorittaja/tietolähde	Muut taudit
Pvm	Määrittäjä/tietolähde		

Veden nimi	Kunta	Vuosi	Vesistötunnus
Riistavesi	Kuopio	1969	04.691.1.001
Vesistöalue			
Vuoksen vesistöalue			
Kylä tai kalastuskunta			
Riistavesi, Savulahti			
Pinta-ala			
2278			
Rapukuoleman syy			
Rapurutto			
Määrittäjä			
RKTL			
Kentähavainnot			
Ajankohta	Ravustajien määrä	Keskimääräinen rapusaalis	
1969			
Aikaisemmat rapukuolemat	Syy aikaisemmassa kuolemassa		
Viite			
Rapukuolemat lähivesissä			
Yläpuoliset vedet			
Alapuoliset vedet			
Tietolähde			
Westman 1971			
Lisätietoja			
Psorospermium	Määrittysajankohta	Suorittaja/tietolähde	Muut taudit
Pvm	Määrittäjä/tietolähde		

Veden nimi	Kunta	Vuosi	Vesistötunnus
Riitasenjärvi	Kerimäki	1966	04.292.1.012
Vesistöalue			
Vuoksen vesistöalue			
Kylä tai kalastuskunta			
Pinta-ala			
			690
Rapukuoleman syy			
Rapurutto			
Määrittäjä			
RKTL			
Kentähavainnot			
Ajankohta	Ravustajien määrä	Keskimääräinen rapusaalis	
1966			
Aikaisemmat rapukuolemat	Syy aikaisemmassa kuolemassa		
Viite			
Rapukuolemat lähivesissä			
Yläpuoliset vedet			
Alapuoliset vedet			
Tietolähde			
Raputiedustelu 1968			
Lisätietoja			
Psorospermium	Määrittysajankohta	Suorittaja/tietolähde	Muut taudit
Pvm	Määrittäjä/tietolähde		

Veden nimi	Kunta	Vuosi	Vesistötunnus
Riitasenjärvi	Kerimäki	1966	04.292.1.012
Vesistöalue			
Vuoksen vesistöalue			
Kylä tai kalastuskunta			
Pinta-ala			
			613
Rapukuoleman syy			
Rapurutto			
Määrittäjä			
RKTL			
Kentähavainnot			
Ajankohta	Ravustajien määrä	Keskimääräinen rapusaalis	
1966			
Aikaisemmat rapukuolemat	Syy aikaisemmassa kuolemassa		
Viite			
Rapukuolemat lähivesissä			
Yläpuoliset vedet			
Alapuoliset vedet			
Tietolähde			
Pitkänen 1967			
Lisätietoja			
Psorospermium	Määrittysajankohta	Suorittaja/tietolähde	Muut taudit
Pvm	Määrittäjä/tietolähde		

Veden nimi	Kunta	Vuosi	Vesistötunnus
Rikkavesi	Kaavi	1967	04.721.1.001
Vesistöalue			
Vuoksen vesistöalue			
Kylä tai kalastuskunta			
Pinta-ala			
			6270
Rapukuoleman syy			
Rapurutto			
Määrittäjä			
RKTL			
Kentähavainnot			
Ajankohta	Ravustajien määrä	Keskimääräinen rapusaalis	
1967-68			
Aikaisemmat rapukuolemat	Syy aikaisemmassa kuolemassa		
Viite			
Rapukuolemat lähivesissä			
Yläpuoliset vedet			
Alapuoliset vedet			
Tietolähde			
Raputiedustelu 1968, Westman 1971			
Lisätietoja			
Psorospermium	Määrittysajankohta	Suorittaja/tietolähde	Muut taudit
Pvm	Määrittäjä/tietolähde		

Veden nimi	Kunta	Vuosi	Vesistötunnus
Riuttasjärvi	Karttula	1975	14.773.1.021
Vesistöalue			
Tallusjärven veistöalue			
Kylä tai kalastuskunta			
Riuttalan kalastuskunta			
Pinta-ala			
44			
Rapukuoleman syy			
Epäilty syy rapurutto			
Määrittäjä			
Tiedonanto			
Kentähavainnot			
Rapuja tuli ranta-alueelta ja kuolleita rapuja esiintyi kivien vieressä koko järven alueella enne pyyntikauden alkua. Pyynnissä normaalit saaliit. Ravut elivät sumpussa pyyntikauden aikana. Rapu kotiutettu alueelle n. vuonna 1962.			
Ajankohta	Ravustajien määrä	Keskimääräinen rapusaalis	
heinäkuu 1975	20 ravustajaa	5000 kappaletta	
Aikaisemmat rapukuoemat	Syy aikaisemmassa kuolemassa		
Viite			
Rapukuoemat lähivesissä			
Kyllä			
Yläpuoliset vedet			
Ei yläpuolisia vesiä.			
Alapuoliset vedet			
Liikasenjärvi, vähän rapua. Liesjärvi, kohtalainen rapukanta.			
Tietolähde			
Kuopion läänin maatalouskeskus			
Lisätietoja			
Ei havaittu kalakuolemia eikä muutoksia veden laadussa.			
Psorospermium	Määrittysajankohta	Suorittaja/tietolähde	Muut taudit
Pvm	Määrittäjä/tietolähde		

Veden nimi	Kunta	Vuosi	Vesistötunnus
Rohijärvi	Laitila	1967	32.001.1.002
Vesistöalue			
Sirppujoen (Männäistenjoki) vesistö			
Kylä tai kalastuskunta			
Pinta-ala			
			21
Rapukuoleman syy			
Rapurutto			
Määrittäjä			
RKTL			
Kentähavainnot			
Ajankohta	Ravustajien määrä	Keskimääräinen rapusaalis	
1967			
Aikaisemmat rapukuolemat	Syy aikaisemmassa kuolemassa		
Viite			
Rapukuolemat lähivesissä			
Yläpuoliset vedet			
Alapuoliset vedet			
Tietolähde			
Raputiedustelu 1968			
Lisätietoja			
Psorospermium	Määrittysajankohta	Suorittaja/tietolähde	Muut taudit
Pvm	Määrittäjä/tietolähde		

Veden nimi	Kunta	Vuosi	Vesistötunnus
Roine	Kangasala	1955	35.713.1.001
Vesistöalue			
Kokemäenjoen vesistöalue			
Kylä tai kalastuskunta			
Pinta-ala			
3760			
Rapukuoleman syy			
Rapurutto			
Määrittäjä			
RKTL			
Kentähavainnot			
Ajankohta	Ravustajien määrä	Keskimääräinen rapusaalis	
1955			
Aikaisemmat rapukuolemat	Syy aikaisemmassa kuolemassa		
Vuosina 1907-08	Rapurutto		
Viite			
Järvi 1910a, Pitkänen 1958			
Rapukuolemat lähivesissä			
Yläpuoliset vedet			
Alapuoliset vedet			
Tietolähde			
Raputiedustelu 1968			
Lisätietoja			
Psorospermium	Määrittysajankohta	Suorittaja/tietolähde	Muut taudit
Pvm	Määrittäjä/tietolähde		

Veden nimi	Kunta	Vuosi	Vesistötunnus
Rukosenlampi	Tohmajärvi	1997	02.013.1.003
Vesistöalue			
Kylä tai kalastuskunta			
Pinta-ala			
			23
Rapukuoleman syy			
Ei havaittu rapujen massakuolemaa.			
Määrittäjä			
Kentähavainnot			
Ajankohta	Ravustajien määrä	Keskimääräinen rapusaalis	
Aikaisemmat rapukuolemat	Syy aikaisemmassa kuolemassa		
Viite			
Rapukuolemat lähivesissä			
Yläpuoliset vedet			
Alapuoliset vedet			
Tietolähde			
Lisätietoja			
Psorospermium	Määrittysajankohta	Suorittaja/tietolähde	Muut taudit
Kyllä	24.7.1997	EELA	
Pvm	Määrittäjä/tietolähde		

Veden nimi	Kunta	Vuosi	Vesistötunnus
Runkausjoki	Tervola		65.18
Vesistöalue			
Kemijoen vesistöalue			
Kylä tai kalastuskunta			
Pinta-ala			
Rapukuoleman syy			
Rapurutto			
Määrittäjä			
RKTL			
Kentähavainnot			
Ajankohta	Ravustajien määrä	Keskimääräinen rapusaalis	
Aikaisemmat rapukuolemat	Syy aikaisemmassa kuolemassa		
Viite			
Rapukuolemat lähivesissä			
Yläpuoliset vedet			
Alapuoliset vedet			
Tietolähde			
Ikäheimo 1972			
Lisätietoja			
Psorospermium	Määrittysajankohta	Suorittaja/tietolähde	Muut taudit
Pvm	Määrittäjä/tietolähde		

Veden nimi	Kunta	Vuosi	Vesistötunnus
Ruokonen	Lappeenranta	1983	07.002.1.001
Vesistöalue			
Tervajoen vesistöalue			
Kylä tai kalastuskunta			
Kälvälän kalastuskunta			
Pinta-ala			
109			
Rapukuoleman syy			
Epäilty syy rapurutto			
Määrittäjä			
Tiedonanto			
Kentähavainnot			
Ajankohta	Ravustajien määrä	Keskimääräinen rapusaalis	
1983			
Aikaisemmat rapukuolemat	Syy aikaisemmassa kuolemassa		
Viite			
Rapukuolemat lähivesissä			
Yläpuoliset vedet			
Alapuoliset vedet			
Tietolähde			
Kymen kalastuspiirin kalastustoimisto (A. Niemi)			
Lisätietoja			
Psorospermium	Määrittysajankohta	Suorittaja/tietolähde	Muut taudit
Pvm	Määrittäjä/tietolähde		

Veden nimi	Kunta	Vuosi	Vesistötunnus
Ruokovesi	Maaninka	1932	04.281
Vesistöalue			
Vuoksen vesistöalue			
Kylä tai kalastuskunta			
Pinta-ala			
Rapukuoleman syy			
Rapurutto			
Määrittäjä			
RKTL			
Kentähavainnot			
Ajankohta	Ravustajien määrä	Keskimääräinen rapusaalis	
1932			
Aikaisemmat rapukuolemat	Syy aikaisemmassa kuolemassa		
Viite			
Rapukuolemat lähivesissä			
Yläpuoliset vedet			
Alapuoliset vedet			
Tietolähde			
Raputiedustelu 1968			
Lisätietoja			
Psorospermium	Määrittysajankohta	Suorittaja/tietolähde	Muut taudit
Pvm	Määrittäjä/tietolähde		

Veden nimi	Kunta	Vuosi	Vesistötunnus
Ruokovesi	Varkaus	1922	04.261.1.007
Vesistöalue			
Vuoksen vesistöalue			
Kylä tai kalastuskunta			
Pinta-ala			
			130
Rapukuoleman syy			
Rapurutto			
Määrittäjä			
RKTL			
Kentähavainnot			
Ajankohta	Ravustajien määrä	Keskimääräinen rapusaalis	
1922			
Aikaisemmat rapukuolemat	Syy aikaisemmassa kuolemassa		
Viite			
Rapukuolemat lähivesissä			
Yläpuoliset vedet			
Alapuoliset vedet			
Tietolähde			
Brofeldt 1928			
Lisätietoja			
Psorospermium	Määrittysajankohta	Suorittaja/tietolähde	Muut taudit
Pvm	Määrittäjä/tietolähde		

Veden nimi	Kunta	Vuosi	Vesistötunnus
Ruomi	Lemi	1957	14.192
Vesistöalue			
Kymijoen vesistöalue			
Kylä tai kalastuskunta			
Pinta-ala			
Rapukuoleman syy			
Rapurutto			
Määrittäjä			
RKTL			
Kentähavainnot			
Ajankohta	Ravustajien määrä	Keskimääräinen rapusaalis	
1957			
Aikaisemmat rapukuolemat	Syy aikaisemmassa kuolemassa		
Viite			
Rapukuolemat lähivesissä			
Yläpuoliset vedet			
Alapuoliset vedet			
Tietolähde			
Raputiedustelu 1968			
Lisätietoja			
Psorospermium	Määrittysajankohta	Suorittaja/tietolähde	Muut taudit
Pvm	Määrittäjä/tietolähde		

Veden nimi	Kunta	Vuosi	Vesistötunnus
Ruotsalainen	Heinolan mlk	1987	14.141.1.001
Vesistöalue			
Kylä tai kalastuskunta			
Urajärven kalastuskunta			
Pinta-ala			
			7913
Rapukuoleman syy			
Rapurutto			
Määrittäjä			
RKTL			
Kentähavainnot			
Ajankohta	Ravustajien määrä	Keskimääräinen rapusaalis	
1987			
Aikaisemmat rapukuolemat	Syy aikaisemmassa kuolemassa		
Viite			
Rapukuolemat lähivesissä			
Yläpuoliset vedet			
Alapuoliset vedet			
Tietolähde			
Lisätietoja			
Psorospermium	Määrittysajankohta	Suorittaja/tietolähde	Muut taudit
Pvm	Määrittäjä/tietolähde		

Veden nimi	Kunta	Vuosi	Vesistötunnus
Rusutjärvi	Tuusula	1949	21.083.1.001
Vesistöalue			
Vantaanjoen vesistöalue			
Kylä tai kalastuskunta			
Pinta-ala			
			139
Rapukuoleman syy			
Rapurutto			
Määrittäjä			
RKTL			
Kentähavainnot			
Ajankohta	Ravustajien määrä	Keskimääräinen rapusaalis	
1949			
Aikaisemmat rapukuolemat	Syy aikaisemmassa kuolemassa		
Viite			
Rapukuolemat lähivesissä			
Yläpuoliset vedet			
Alapuoliset vedet			
Tietolähde			
Raputiedustelu 1968			
Lisätietoja			
Psorospermium	Määrittysajankohta	Suorittaja/tietolähde	Muut taudit
Pvm	Määrittäjä/tietolähde		

Veden nimi	Kunta	Vuosi	Vesistötunnus
Rutajärvi	Leivonmäki	1967	14.236.1.003
Vesistöalue			
Kymijoen vesistöalue			
Kylä tai kalastuskunta			
Pinta-ala			
			1695
Rapukuoleman syy			
Rapurutto			
Määrittäjä			
RKTL			
Kentähavainnot			
Ajankohta	Ravustajien määrä	Keskimääräinen rapusaalis	
1967			
Aikaisemmat rapukuolemat	Syy aikaisemmassa kuolemassa		
Viite			
Rapukuolemat lähivesissä			
Yläpuoliset vedet			
Alapuoliset vedet			
Tietolähde			
Raputiedustelu 1968			
Lisätietoja			
Psorospermium	Määrittäjäajankohta	Suorittaja/tietolähde	Muut taudit
Pvm	Määrittäjä/tietolähde		

Veden nimi	Kunta	Vuosi	Vesistötunnus
Ruukinjärvi	Kiikala	1962	24.073.1.010
Vesistöalue			
Kiskonjoen ja Perniönjoen vesistöalue			
Kylä tai kalastuskunta			
Pinta-ala			
			21
Rapukuoleman syy			
Rapurutto			
Määrittäjä			
RKTL			
Kentähavainnot			
Ajankohta	Ravustajien määrä	Keskimääräinen rapusaalis	
1962			
Aikaisemmat rapukuolemat	Syy aikaisemmassa kuolemassa		
Viite			
Rapukuolemat lähivesissä			
Yläpuoliset vedet			
Alapuoliset vedet			
Tietolähde			
Westman 1971			
Lisätietoja			
Psorospermium	Määrittäjäajankohta	Suorittaja/tietolähde	Muut taudit
Pvm	Määrittäjä/tietolähde		

Veden nimi	Kunta	Vuosi	Vesistötunnus
Rääpys-Rytky	Kuopio	1989	04.284.1.029
Vesistöalue			
Kylä tai kalastuskunta			
Pinta-ala			
			78
Rapukuoleman syy			
Ei havaittu rapujen massakuolemaa.			
Määrittäjä			
Kentähavainnot			
Ajankohta	Ravustajien määrä	Keskimääräinen rapusaalis	
Aikaisemmat rapukuolemat	Syy aikaisemmassa kuolemassa		
Viite			
Rapukuolemat lähivesissä			
Yläpuoliset vedet			
Alapuoliset vedet			
Tietolähde			
Lisätietoja			
Psorospermium	Määrittysajankohta	Suorittaja/tietolähde	Muut taudit
Kyllä	1989	Henttonen, P. ym 1995	
Pvm	Määrittäjä/tietolähde		

Veden nimi	Kunta	Vuosi	Vesistötunnus
Rääveli	Mikkelin mlk	1959	14.929.1.026
Vesistöalue			
Kymijoen vesistöalue			
Kylä tai kalastuskunta			
Pinta-ala			
2			
Rapukuoleman syy			
Rapurutto			
Määrittäjä			
RKTL			
Kentähavainnot			
Ajankohta	Ravustajien määrä	Keskimääräinen rapusaalis	
1959			
Aikaisemmat rapukuolemat	Syy aikaisemmassa kuolemassa		
Viite			
Rapukuolemat lähivesissä			
Yläpuoliset vedet			
Alapuoliset vedet			
Tietolähde			
Raputiedustelu 1968			
Lisätietoja			
Psorospermium	Määrittysajankohta	Suorittaja/tietolähde	Muut taudit
Pvm	Määrittäjä/tietolähde		

Veden nimi	Kunta	Vuosi	Vesistötunnus
Saajoki	Korpilahti	1993	14.271
Vesistöalue			
Kylä tai kalastuskunta			
Pinta-ala			
Rapukuoleman syy			
Rapurutto			
Määrittäjä			
Tiedonanto			
Kentähavainnot			
Vuonna 1984 havaittu joessa kuolleita rapuja erittäin paljon. Kenttähavaintoja 90-luvun alun kuolemasta ei ole.			
Ajankohta	Ravustajien määrä	Keskimääräinen rapusaalis	
90-luvun alussa		Erittäin hyvä vuonna 1983	
Aikaisemmat rapukuolemat	Syy aikaisemmassa kuolemassa		
23.7.1984	Epäilty syy rapurutto		
Viite			
Keski-Suomen TE-keskus			
Rapukuolemat lähivesissä			
Yläpuoliset vedet			
Alapuoliset vedet			
Tietolähde			
Keski-Suomen TE-keskus			
Lisätietoja			
Psorospermium	Määrittysajankohta	Suorittaja/tietolähde	Muut taudit
Pvm	Määrittäjä/tietolähde		

Veden nimi	Kunta	Vuosi	Vesistötunnus
Saanijärvi	Pihtipudas	1970	14.491.1.001
Vesistöalue			
Kymijoen vesistöalue			
Kylä tai kalastuskunta			
Pinta-ala			
			1271
Rapukuoleman syy			
Rapurutto			
Määrittäjä			
RKTL			
Kentähavainnot			
Ajankohta	Ravustajien määrä	Keskimääräinen rapusaalis	
1970			
Aikaisemmat rapukuolemat	Syy aikaisemmassa kuolemassa		
Viite			
Rapukuolemat lähivesissä			
Yläpuoliset vedet			
Alapuoliset vedet			
Tietolähde			
Pakarinen 1971			
Lisätietoja			
Psorospermium	Määrittäjäajankohta	Suorittaja/tietolähde	Muut taudit
Pvm	Määrittäjä/tietolähde		

Veden nimi	Kunta	Vuosi	Vesistötunnus
Saanjärvi	Valkeala		14.911.1.006
Vesistöalue			
Kymijoen vesistöalue			
Kylä tai kalastuskunta			
Pinta-ala			
201			
Rapukuoleman syy			
Rapurutto			
Määrittäjä			
RKTL			
Kentähavainnot			
Ajankohta	Ravustajien määrä	Keskimääräinen rapusaalis	
Aikaisemmat rapukuolemat	Syy aikaisemmassa kuolemassa		
Viite			
Rapukuolemat lähivesissä			
Yläpuoliset vedet			
Alapuoliset vedet			
Tietolähde			
Pitkänen 1961			
Lisätietoja			
Psorospermium	Määrittysajankohta	Suorittaja/tietolähde	Muut taudit
Pvm	Määrittäjä/tietolähde		

Veden nimi	Kunta	Vuosi	Vesistötunnus
Saanjärvi	Valkeala	1979	14.911.1.006
Vesistöalue			
Vuohijärven alue			
Kylä tai kalastuskunta			
Selänpään kalastuskunnat			
Pinta-ala			
			201
Rapukuoleman syy			
Rapurutto			
Määrittäjä			
RKTL			
Kentähavainnot			
Rapuja kuoli järven eteläosassa kahden viikon ajan. Koko kanta hävisi. Ravut olivat veltoja ja normaalia vaaleampia.			
Ajankohta	Ravustajien määrä	Keskimääräinen rapusaalis	
20.6.1979	20 ravustajaa	3000 kappaletta	
Aikaisemmat rapukuolemat	Syy aikaisemmassa kuolemassa		
Vuosina 1949-50	Epäilty syy rapurutto		
Viite			
Raputiedustelu 1968			
Rapukuolemat lähivesissä			
Yläpuoliset vedet			
Ei rapuja.			
Alapuoliset vedet			
Ei rapuja.			
Tietolähde			
Kymeen läänin maatalouskeskus (P. Falck)			
Lisätietoja			
Ei havaittu kalakuolemia eikä muutoksia veden laadussa.			
Psorospermium	Määrittysajankohta	Suorittaja/tietolähde	Muut taudit
Pvm	Määrittäjä/tietolähde		

Veden nimi	Kunta	Vuosi	Vesistötunnus
Saaramaanjärvi	Anjalankoski		13.003.1.005
Vesistöalue			
Summajoen vesistöalue			
Kylä tai kalastuskunta			
Pinta-ala			
			185
Rapukuoleman syy			
Rapurutto			
Määrittäjä			
RKTL			
Kentähavainnot			
Ajankohta	Ravustajien määrä	Keskimääräinen rapusaalis	
Aikaisemmat rapukuolemat	Syy aikaisemmassa kuolemassa		
Viite			
Rapukuolemat lähivesissä			
Yläpuoliset vedet			
Alapuoliset vedet			
Tietolähde			
Sorsa 1972			
Lisätietoja			
Psorospermium	Määrittysajankohta	Suorittaja/tietolähde	Muut taudit
Pvm	Määrittäjä/tietolähde		

Veden nimi	Kunta	Vuosi	Vesistötunnus
Saaramaanjärvi	Anjalankoski	1965	13.003.1.005
Vesistöalue			
Summajoen vesistöalue			
Kylä tai kalastuskunta			
Pinta-ala			
			185
Rapukuoleman syy			
Rapurutto			
Määrittäjä			
RKTL			
Kentähavainnot			
Ajankohta	Ravustajien määrä	Keskimääräinen rapusaalis	
1965			
Aikaisemmat rapukuolemat	Syy aikaisemmassa kuolemassa		
Viite			
Rapukuolemat lähivesissä			
Yläpuoliset vedet			
Alapuoliset vedet			
Tietolähde			
Pitkänen 1967			
Lisätietoja			
Psorospermium	Määrittysajankohta	Suorittaja/tietolähde	Muut taudit
Pvm	Määrittäjä/tietolähde		

Veden nimi	Kunta	Vuosi	Vesistötunnus
Saarijärvi	Juva	1965	04.163.1.001
Vesistöalue			
Vuoksen vesistöalue			
Kylä tai kalastuskunta			
Pinta-ala			
			1053
Rapukuoleman syy			
Rapurutto			
Määrittäjä			
RKTL			
Kentähavainnot			
Ajankohta	Ravustajien määrä	Keskimääräinen rapusaalis	
1965-67			
Aikaisemmat rapukuolemat	Syy aikaisemmassa kuolemassa		
Viite			
Rapukuolemat lähivesissä			
Yläpuoliset vedet			
Alapuoliset vedet			
Tietolähde			
Pitkänen 1967, Raputiedustelu 1968			
Lisätietoja			
Psorospermium	Määrittysajankohta	Suorittaja/tietolähde	Muut taudit
Pvm	Määrittäjä/tietolähde		

Veden nimi	Kunta	Vuosi	Vesistötunnus
Saarijärvi	Korpilahti	1993	14.285.1.010
Vesistöalue			
Kylä tai kalastuskunta			
Pinta-ala			
			8
Rapukuoleman syy			
Rapurutto			
Määrittäjä			
Tiedonanto			
Kentähavainnot			
Ajankohta	Ravustajien määrä	Keskimääräinen rapusaalis	
90-luvun alussa			
Aikaisemmat rapukuolemat	Syy aikaisemmassa kuolemassa		
Viite			
Rapukuolemat lähivesissä			
Yläpuoliset vedet			
Alapuoliset vedet			
Tietolähde			
Keski-Suomen TE-keskus			
Lisätietoja			
Psorospermium	Määrittäjäajankohta	Suorittaja/tietolähde	Muut taudit
Pvm	Määrittäjä/tietolähde		

Veden nimi	Kunta	Vuosi	Vesistötunnus
Saarijärvi	Mikkelin mlk	1967	04.158.1.003
Vesistöalue			
Vuoksen vesistöalue			
Kylä tai kalastuskunta			
Pinta-ala			
			264
Rapukuoleman syy			
Rapurutto			
Määrittäjä			
RKTL			
Kentähavainnot			
Ajankohta	Ravustajien määrä	Keskimääräinen rapusaalis	
1967			
Aikaisemmat rapukuolemat	Syy aikaisemmassa kuolemassa		
Vuonna 1923 ja 1929	Rapurutto		
Viite			
SKL 1929, Brofeldt 1928			
Rapukuolemat lähivesissä			
Yläpuoliset vedet			
Alapuoliset vedet			
Tietolähde			
Westman 1971			
Lisätietoja			
Psorospermium	Määrittysajankohta	Suorittaja/tietolähde	Muut taudit
Pvm	Määrittäjä/tietolähde		

Veden nimi	Kunta	Vuosi	Vesistötunnus
Saarijärvi	Punkaharju	1930	04.125.1.001
Vesistöalue			
Hiitolanjoen vesistöalue			
Kylä tai kalastuskunta			
Pinta-ala			
89			
Rapukuoleman syy			
Rapurutto			
Määrittäjä			
RKTL			
Kentähavainnot			
Ajankohta	Ravustajien määrä	Keskimääräinen rapusaalis	
1930			
Aikaisemmat rapukuolemat	Syy aikaisemmassa kuolemassa		
Viite			
Rapukuolemat lähivesissä			
Yläpuoliset vedet			
Alapuoliset vedet			
Tietolähde			
FTF 1930			
Lisätietoja			
Psorospermium	Määrittysajankohta	Suorittaja/tietolähde	Muut taudit
Pvm	Määrittäjä/tietolähde		

Veden nimi	Kunta	Vuosi	Vesistötunnus
Saarijärvi	Ristiina	1999	04.141.1.079
Vesistöalue			
Kylä tai kalastuskunta			
Pinta-ala			
			14
Rapukuoleman syy			
Tuntematon			
Määrittäjä			
Tiedonanto			
Kentähavainnot			
Ajankohta	Ravustajien määrä	Keskimääräinen rapusaalis	
1999			
Aikaisemmat rapukuolemat	Syy aikaisemmassa kuolemassa		
Viite			
Rapukuolemat lähivesissä			
Yläpuoliset vedet			
Alapuoliset vedet			
Tietolähde			
Etelä-Savon TE-keskus			
Lisätietoja			
Psorospermium	Määrittäjäajankohta	Suorittaja/tietolähde	Muut taudit
Pvm	Määrittäjä/tietolähde		

Veden nimi	Kunta	Vuosi	Vesistötunnus
Saarijärvi	Saarijärvi	1966	14.614.1.002
Vesistöalue			
Kymijoen vesistöalue			
Kylä tai kalastuskunta			
Pinta-ala			
			1418
Rapukuoleman syy			
Rapurutto			
Määrittäjä			
RKTL			
Kentähavainnot			
Ajankohta	Ravustajien määrä	Keskimääräinen rapusaalis	
1966			
Aikaisemmat rapukuolemat	Syy aikaisemmassa kuolemassa		
Vuonna 1955	Rapurutto		
Viite			
Pitkänen 1958			
Rapukuolemat lähivesissä			
Yläpuoliset vedet			
Alapuoliset vedet			
Tietolähde			
Pitkänen 1967			
Lisätietoja			
Psorospermium	Määrittysajankohta	Suorittaja/tietolähde	Muut taudit
Pvm	Määrittäjä/tietolähde		

Veden nimi	Kunta	Vuosi	Vesistötunnus
Saarinen	Pielavesi	1990	14.749.1.002
Vesistöalue			
Kylä tai kalastuskunta			
Pinta-ala			
			128
Rapukuoleman syy			
Rapurutto			
Määrittäjä			
EELA			
Kentähavainnot			
Ajankohta	Ravustajien määrä	Keskimääräinen rapusaalis	
2.7.1990			
Aikaisemmat rapukuolemat	Syy aikaisemmassa kuolemassa		
Vuonna 1958	Rapurutto		
Viite			
Pitkänen 1961			
Rapukuolemat lähivesissä			
Yläpuoliset vedet			
Alapuoliset vedet			
Tietolähde			
Lisätietoja			
Psorospermium	Määrittysajankohta	Suorittaja/tietolähde	Muut taudit
Pvm	Määrittäjä/tietolähde		

Veden nimi	Kunta	Vuosi	Vesistötunnus
Saarinen	Toivakka	1949	14.318.1.002
Vesistöalue			
Kymijoen vesistöalue			
Kylä tai kalastuskunta			
Pinta-ala			
99			
Rapukuoleman syy			
Rapurutto			
Määrittäjä			
RKTL			
Kentähavainnot			
Ajankohta	Ravustajien määrä	Keskimääräinen rapusaalis	
1949			
Aikaisemmat rapukuolemat	Syy aikaisemmassa kuolemassa		
Viite			
Rapukuolemat lähivesissä			
Yläpuoliset vedet			
Alapuoliset vedet			
Tietolähde			
Pitkänen 1958			
Lisätietoja			
Psorospermium	Määrittysajankohta	Suorittaja/tietolähde	Muut taudit
Pvm	Määrittäjä/tietolähde		

Veden nimi	Kunta	Vuosi	Vesistötunnus
Saari-Pajunen	Pielavesi	1972	14.748.1.011
Vesistöalue			
Pielaveden vesistöalue			
Kylä tai kalastuskunta			
Pajuskylä			
Pinta-ala			
30			
Rapukuoleman syy			
Epäilty syy rapurutto			
Määrittäjä			
Tiedonanto			
Kentähavainnot			
Keväällä 1972 löytyi järven rannalta paljon kuolleita rapuja. Rapukuoleman epäillään levinneen pyydysten välityksellä. Ravut hävisivät samanaikaisesti läheisistä Pajus- ja Luupaanjärivistä, joita yhdistää pienet joet Saari-Pajuseen.			
Ajankohta	Ravustajien määrä	Keskimääräinen rapusaalis	
Kevät 1972			
Aikaisemmat rapukuolemat	Syy aikaisemmassa kuolemassa		
Viite			
Rapukuolemat lähivesissä			
Yläpuoliset vedet			
Alapuoliset vedet			
Tietolähde			
RKTL, rapukuolematiedustelu 1973			
Lisätietoja			
Psorospermium	Määrittäjäajankohta	Suorittaja/tietolähde	Muut taudit
Pvm	Määrittäjä/tietolähde		

Veden nimi	Kunta	Vuosi	Vesistötunnus
Saarlampi	Karkkila	1979	23.067.1.005
Vesistöalue			
Vanjoen alue			
Kylä tai kalastuskunta			
Karkkilan kalastusseura			
Pinta-ala			
			13
Rapukuoleman syy			
Rapurutto			
Määrittäjä			
RKTL			
Kentähavainnot			
Kuoilleita rapuja tavattiin kesän aikana ympäri järveä. Eläviä rapuja oli liikkeellä keskellä päivää melko suojattomalla alueella, ravut selvästi hidaslukkeisia, pakeneminen heikentynyt. Joillakin kuoilleilla ja elävilläkin kuoreissa ruskeita alueita.			
Ajankohta	Ravustajien määrä	Keskimääräinen rapusaalis	
21.5.1979			
Aikaisemmat rapukuolemat	Syy aikaisemmassa kuolemassa		
Vuosina 1909-10, 1965-67	Epäilty syy rapurutto		
Viite			
Brofeldt 1930, Westman ym. (1973)			
Rapukuolemat lähivesissä			
Yläpuoliset vedet			
Ei yläpuolisia vesiä.			
Alapuoliset vedet			
Tietolähde			
Lisätietoja			
Ei havaittu kalakuolemia eikä muutoksia veden laadussa.			
Psorospermium	Määrittysajankohta	Suorittaja/tietolähde	Muut taudit
			Valkopyrstötauti
Pvm	Määrittäjä/tietolähde		
21.5.1979	RKTL		

Veden nimi	Kunta	Vuosi	Vesistötunnus
Saarva	Hirvensalmi	1992	14.918.1.004
Vesistöalue			
Kylä tai kalastuskunta			
Pinta-ala			
			319
Rapukuoleman syy			
Rapurutto			
Määrittäjä			
Tiedonanto			
Kentähavainnot			
Ajankohta	Ravustajien määrä	Keskimääräinen rapusaalis	
1992			
Aikaisemmat rapukuolemat	Syy aikaisemmassa kuolemassa		
Viite			
Rapukuolemat lähivesissä			
Yläpuoliset vedet			
Alapuoliset vedet			
Tietolähde			
Etelä-Savon TE-keskus			
Lisätietoja			
Psorospermium	Määrittysajankohta	Suorittaja/tietolähde	Muut taudit
Pvm	Määrittäjä/tietolähde		

Veden nimi	Kunta	Vuosi	Vesistötunnus
Saimaa	Joutseno	1937	04.112.1.001
Vesistöalue			
Vuoksen vesistöalue			
Kylä tai kalastuskunta			
Pinta-ala			
			153800
Rapukuoleman syy			
Rapurutto			
Määrittäjä			
RKTL			
Kentähavainnot			
Ajankohta	Ravustajien määrä	Keskimääräinen rapusaalis	
1937			
Aikaisemmat rapukuolemat	Syy aikaisemmassa kuolemassa		
Vuonna 1893	Rapurutto		
Viite			
Järvi 1910a			
Rapukuolemat lähivesissä			
Yläpuoliset vedet			
Alapuoliset vedet			
Tietolähde			
Pitkänen 1958			
Lisätietoja			
Psorospermium	Määrittysajankohta	Suorittaja/tietolähde	Muut taudit
Pvm	Määrittäjä/tietolähde		

Veden nimi	Kunta	Vuosi	Vesistötunnus
Sairialanjoki	Tuulos	1963	35.791
Vesistöalue			
Kokemäenjoen vesistöalue			
Kylä tai kalastuskunta			
Pinta-ala			
Rapukuoleman syy			
Rapurutto			
Määrittäjä			
RKTL			
Kentähavainnot			
Ajankohta	Ravustajien määrä	Keskimääräinen rapusaalis	
1963			
Aikaisemmat rapukuolemat	Syy aikaisemmassa kuolemassa		
Viite			
Rapukuolemat lähivesissä			
Yläpuoliset vedet			
Alapuoliset vedet			
Tietolähde			
Raputiedustelu 1968			
Lisätietoja			
Psorospermium	Määrittysajankohta	Suorittaja/tietolähde	Muut taudit
Pvm	Määrittäjä/tietolähde		

Veden nimi	Kunta	Vuosi	Vesistötunnus
Saita	Siilinjärvi	1989	04.652.1.002
Vesistöalue			
Kylä tai kalastuskunta			
Pinta-ala			
Rapukuoleman syy			
Ei havaittu rapujen massakuolemaa.			
Määrittäjä			
Kentähavainnot			
Ajankohta	Ravustajien määrä	Keskimääräinen rapusaalis	
Aikaisemmat rapukuolemat	Syy aikaisemmassa kuolemassa		
Viite			
Rapukuolemat lähivesissä			
Yläpuoliset vedet			
Alapuoliset vedet			
Tietolähde			
Lisätietoja			
Psorospermium	Määrittysajankohta	Suorittaja/tietolähde	Muut taudit
Kyllä	1989	Henttonen, P. ym 1995	
Pvm	Määrittäjä/tietolähde		

Veden nimi	Kunta	Vuosi	Vesistötunnus
Saittajärvi	Karttula	1973	14.774.1.003
Vesistöalue			
Tallusjärven vesistöalue			
Kylä tai kalastuskunta			
Kolehman kalastuskunta			
Pinta-ala			
			791
Rapukuoleman syy			
Epäilty syy rapurutto			
Määrittäjä			
Tiedonanto			
Kentähavainnot			
Pyyntikauden lopulla havaittiin ensimmäiset kuolleet ravut. Ravut liikkivat kankeasti ja kuolivat sumppuun. Vuonna 1974 pyyntikauden alussa ei tavattu rapua enää koko järven alueella.			
Ajankohta	Ravustajien määrä	Keskimääräinen rapusaalis	
1973-74	95 ravustajaa	25000 kappaletta	
Aikaisemmat rapukuolemat	Syy aikaisemmassa kuolemassa		
Viite			
Rapukuolemat lähivesissä			
Ei todettu			
Yläpuoliset vedet			
Pieniä lampia, ei rapua.			
Alapuoliset vedet			
Tallusjärvi, rutto vuonna 1975, ei enää rapua.			
Tietolähde			
Kuopion läänin maatalouskeskus (L. Huttunen)			
Lisätietoja			
Ei havaittu kalakuolemia eikä muutoksia veden laadussa.			
Psorospermium	Määrittysajankohta	Suorittaja/tietolähde	Muut taudit
			Valkopyrstötauti
Pvm	Määrittäjä/tietolähde		
Syys-lokakuu 1973	Kuopion yo		

Veden nimi	Kunta	Vuosi	Vesistötunnus
Sakara	Loppi	1965	23.053.1.001
Vesistöalue			
Karjaanjoen vesistöalue			
Kylä tai kalastuskunta			
Pinta-ala			
			247
Rapukuoleman syy			
Rapurutto			
Määrittäjä			
RKTL			
Kentähavainnot			
Ajankohta	Ravustajien määrä	Keskimääräinen rapusaalis	
1965			
Aikaisemmat rapukuolemat	Syy aikaisemmassa kuolemassa		
Viite			
Rapukuolemat lähivesissä			
Yläpuoliset vedet			
Alapuoliset vedet			
Tietolähde			
Pitkänen 1967			
Lisätietoja			
Psorospermium	Määrittysajankohta	Suorittaja/tietolähde	Muut taudit
Pvm	Määrittäjä/tietolähde		

Veden nimi	Kunta	Vuosi	Vesistötunnus
Salajärvi	Hartola	1960	14.174.1.027
Vesistöalue			
Kylä tai kalastuskunta			
Heinolan ka.			
Pinta-ala			
			604
Rapukuoleman syy			
Rapurutto			
Määrittäjä			
Kirjallisuus			
Kentähavainnot			
Ajankohta	Ravustajien määrä	Keskimääräinen rapusaalis	
1960			
Aikaisemmat rapukuolemat	Syy aikaisemmassa kuolemassa		
Viite			
Rapukuolemat lähivesissä			
Yläpuoliset vedet			
Alapuoliset vedet			
Tietolähde			
Jussila, J., Hyytinen, L., Lahti, E. & Pulkkinen, V. 1990			
Lisätietoja			
Psorospermium	Määrittäjäajankohta	Suorittaja/tietolähde	Muut taudit
Pvm	Määrittäjä/tietolähde		

Veden nimi	Kunta	Vuosi	Vesistötunnus
Salajärvi	Juva	1993	04.176.1.005
Vesistöalue			
Kylä tai kalastuskunta			
Pinta-ala			
			430
Rapukuoleman syy			
Epäilty syy rapurutto			
Määrittäjä			
EELA			
Kentähavainnot			
Järvessä havaittu kuolleita rapuja n. kahden viikon ajan. Ei muutoksia veden laadussa.			
Ajankohta	Ravustajien määrä	Keskimääräinen rapusaalis	
30.6.1993			
Aikaisemmat rapukuolemat	Syy aikaisemmassa kuolemassa		
Viite			
Rapukuolemat lähivesissä			
Yläpuoliset vedet			
Alapuoliset vedet			
Tietolähde			
Etelä-Savon TE-keskus			
Lisätietoja			
Psorospermium	Määrittysajankohta	Suorittaja/tietolähde	Muut taudit
Kyllä	1993	EELA	
Pvm	Määrittäjä/tietolähde		

Veden nimi	Kunta	Vuosi	Vesistötunnus
Salajärvi	Nastola	1945	14.162.1.002
Vesistöalue			
Kymijoen vesistöalue			
Kylä tai kalastuskunta			
Pinta-ala			
			779
Rapukuoleman syy			
Rapurutto			
Määrittäjä			
RKTL			
Kentähavainnot			
Ajankohta	Ravustajien määrä	Keskimääräinen rapusaalis	
1945			
Aikaisemmat rapukuolemat	Syy aikaisemmassa kuolemassa		
Vuonna 1909	Rapurutto		
Viite			
Järvi 1911			
Rapukuolemat lähivesissä			
Yläpuoliset vedet			
Alapuoliset vedet			
Tietolähde			
Raputiedustelu 1968			
Lisätietoja			
Psorospermium	Määrittysajankohta	Suorittaja/tietolähde	Muut taudit
Pvm	Määrittäjä/tietolähde		

Veden nimi	Kunta	Vuosi	Vesistötunnus
Salmijärvi	Hyrnsalmi	1983	59.431.1.007
Vesistöalue			
Salmijärven vesistöalue			
Kylä tai kalastuskunta			
Salmen kalastuskunta			
Pinta-ala			
			346
Rapukuoleman syy			
Epäilty syy rapurutto			
Määrittäjä			
Tiedonanto			
Kentähavainnot			
Ensimmäiset rapukuolemat havaittiin vuonna 1983 ravustajien sumpuissa. Kaikki sumpussa olleet ravut kuolivat. Ei havaittu kalakuolemia tai muutoksia vedenlaadussa. Alueella ei suoritettu luonnontilaa muuttavia toimenpiteitä			
Ajankohta	Ravustajien määrä	Keskimääräinen rapusaalis	
1983	20 ravustajaa	30000 kappaletta	
Aikaisemmat rapukuolemat	Syy aikaisemmassa kuolemassa		
Viite			
Rapukuolemat lähivesissä			
Kyllä			
Yläpuoliset vedet			
Luvan- ja Ilvesjärvi, ei ruttoa.			
Alapuoliset vedet			
Emäjoki, Seitenoikean voimalaitoksesta eteenpäin ravut kuolleet (rutto, RKTL)			
Tietolähde			
Oulun kalastuspiiri (A. Ylitalo)			
Lisätietoja			
Psorospermium	Määrittysajankohta	Suorittaja/tietolähde	Muut taudit
Pvm	Määrittäjä/tietolähde		

Veden nimi	Kunta	Vuosi	Vesistötunnus
Salmilampi	Ristiina	1970	04.141.1.078
Vesistöalue			
Kylä tai kalastuskunta			
Louhiveden - Yöveden ka.			
Pinta-ala			
Rapukuoleman syy			
Rapurutto ja ojitukset			
Määrittäjä			
Kirjallisuus			
Kentähavainnot			
Alueella suoritettu myös ojituksia, joiden vuoksi rapukanta on voinut tuhoutua.			
Ajankohta	Ravustajien määrä	Keskimääräinen rapusaalis	
1970			
Aikaisemmat rapukuolemat	Syy aikaisemmassa kuolemassa		
Viite			
Rapukuolemat lähivesissä			
Yläpuoliset vedet			
Alapuoliset vedet			
Tietolähde			
Jussila, J., Hyytinen, L., Lahti, E. & Pulkkinen, V. 1990			
Lisätietoja			
Psorospermium	Määrittäjäajankohta	Suorittaja/tietolähde	Muut taudit
Pvm	Määrittäjä/tietolähde		

Veden nimi	Kunta	Vuosi	Vesistötunnus
Sammalinen	Luumäki	1999	14.199.1.012
Vesistöalue			
Kaltonjoen vesistöalue			
Kylä tai kalastuskunta			
Pinta-ala			
28			
Rapukuoleman syy			
Rapurutto?			
Määrittäjä			
Tiedonanto			
Kentähavainnot			
Ajankohta	Ravustajien määrä	Keskimääräinen rapusaalis	
1999			
Aikaisemmat rapukuolemat	Syy aikaisemmassa kuolemassa		
Viite			
Rapukuolemat lähivesissä			
Yläpuoliset vedet			
Alapuoliset vedet			
Tietolähde			
Kaakkois-Suomen TE-keskus			
Lisätietoja			
Psorospermium	Määrittysajankohta	Suorittaja/tietolähde	Muut taudit
Pvm	Määrittäjä/tietolähde		

Veden nimi	Kunta	Vuosi	Vesistötunnus
Sammalus	Rautjärvi	1953	04.195.1.007
Vesistöalue			
Hiitolanjoen vesistöalue			
Kylä tai kalastuskunta			
Pinta-ala			
			65
Rapukuoleman syy			
Rapurutto			
Määrittäjä			
RKTL			
Kentähavainnot			
Ajankohta	Ravustajien määrä	Keskimääräinen rapusaalis	
1953			
Aikaisemmat rapukuolemat	Syy aikaisemmassa kuolemassa		
Viite			
Rapukuolemat lähivesissä			
Yläpuoliset vedet			
Alapuoliset vedet			
Tietolähde			
Raputiedustelu 1968			
Lisätietoja			
Psorospermium	Määrittäjäajankohta	Suorittaja/tietolähde	Muut taudit
Pvm	Määrittäjä/tietolähde		

Veden nimi	Kunta	Vuosi	Vesistötunnus
Samminjoki	Siikainen	1979	36.063
Vesistöalue			
Otamonjoen vesistöalue			
Kylä tai kalastuskunta			
Hirvijärven kalastuskunta			
Pinta-ala			
Rapukuoelman syy			
Epäilty syy rapurutto			
Määrittäjä			
EELA			
Kentähavainnot			
Rapujen kuoleminen alkoi koko jokialueella vuonna 1979, jatkuen vuosina 1980-81 Hirvijärven ja Samminjokeen. Vuonna 1982 ei enää tavattu rapuja. Elävät ravut olivat hidasliikkeisiä, ei ulkoisia muutoksia.			
Ajankohta	Ravustajien määrä	Keskimääräinen rapusaalis	
1979-82	33 ravustajaa	10000 kappaletta	
Aikaisemmat rapukuoemat	Syy aikaisemmassa kuolemassa		
Vuonna 1939	Rapurutto		
Viite			
Rapukuoemat lähivesissä			
Kyllä			
Yläpuoliset vedet			
Lavasjärvi, ei rapuja.			
Alapuoliset vedet			
Siikaisjärvestä ja Otamonjärvestä ravut hävinneet.			
Tietolähde			
Lisätietoja			
Ei havaittu kalakuolemia eikä muutoksia veden laadussa.			
Psorospermium	Määrittäjäajankohta	Suorittaja/tietolähde	Muut taudit
Pvm	Määrittäjä/tietolähde		

Veden nimi	Kunta	Vuosi	Vesistötunnus
Sammunjoki	Lammi	1910	35.11
Vesistöalue			
Kokemäenjoen vesistöalue			
Kylä tai kalastuskunta			
Pinta-ala			
Rapukuoleman syy			
Rapurutto			
Määrittäjä			
RKTL			
Kentähavainnot			
Ajankohta	Ravustajien määrä	Keskimääräinen rapusaalis	
1910			
Aikaisemmat rapukuolemat	Syy aikaisemmassa kuolemassa		
Viite			
Rapukuolemat lähivesissä			
Yläpuoliset vedet			
Alapuoliset vedet			
Tietolähde			
Metsästys ja Kalastus 1925			
Lisätietoja			
Psorospermium	Määrittysajankohta	Suorittaja/tietolähde	Muut taudit
Pvm	Määrittäjä/tietolähde		

Veden nimi	Kunta	Vuosi	Vesistötunnus
Samslax träsket	Nauvo	1967	95.110.1.047
Vesistöalue			
Saaristomeren rannikkoalue			
Kylä tai kalastuskunta			
Pinta-ala			
24			
Rapukuoleman syy			
Tuntematon, epäilty syy vedenpinnan lasku 1,2 m.			
Määrittäjä			
RKTL			
Kentähavainnot			
Vuoden 1967 jälkeen on järven rapukanta vähentynyt selvästi koko järven alueella. Kuolleita rapuja, eikä kalakuolemia ole havaittu. Järven vesi on sameaa. Rapukuoleman syyksi epäilty vedenpinnan lasku (1,2 m).			
Ajankohta	Ravustajien määrä	Keskimääräinen rapusaalis	
1967	5 ravustajaa	100 kappaletta	
Aikaisemmat rapukuolemat	Syy aikaisemmassa kuolemassa		
Viite			
Rapukuolemat lähivesissä			
Yläpuoliset vedet			
Alapuoliset vedet			
Tietolähde			
(RKTL, rapukuolematiedutelu 1977)			
Lisätietoja			
Psorospermium	Määrittysajankohta	Suorittaja/tietolähde	Muut taudit
Pvm	Määrittäjä/tietolähde		

Veden nimi	Kunta	Vuosi	Vesistötunnus
Sannajärvi	Pyhäranta	1971	83.012.1.004
Vesistöalue			
Selkämeren rannikkoalue			
Kylä tai kalastuskunta			
Pinta-ala			
9			
Rapukuoleman syy			
Tuntematon			
Määrittäjä			
Tiedonanto			
Kentähavainnot			
Rapukanta hävinnyt			
Ajankohta	Ravustajien määrä	Keskimääräinen rapusaalis	
1971			
Aikaisemmat rapukuolemat	Syy aikaisemmassa kuolemassa		
Viite			
Rapukuolemat lähivesissä			
Yläpuoliset vedet			
Alapuoliset vedet			
Tietolähde			
Varsinais-Suomen kalastajaliitto r.y. (V. Ekström)			
Lisätietoja			
Psorospermium	Määrittysajankohta	Suorittaja/tietolähde	Muut taudit
Pvm	Määrittäjä/tietolähde		

Veden nimi	Kunta	Vuosi	Vesistötunnus
Santaranjärvi	Mikkelin mlk	1966	14.928.1.001
Vesistöalue			
Vuoksen vesistöalue			
Kylä tai kalastuskunta			
Pinta-ala			
			195
Rapukuoleman syy			
Rapurutto			
Määrittäjä			
RKTL			
Kentähavainnot			
Ajankohta	Ravustajien määrä	Keskimääräinen rapusaalis	
1966			
Aikaisemmat rapukuolemat	Syy aikaisemmassa kuolemassa		
Viite			
Rapukuolemat lähivesissä			
Yläpuoliset vedet			
Alapuoliset vedet			
Tietolähde			
Raputiedustelu 1968			
Lisätietoja			
Psorospermium	Määrittäjäajankohta	Suorittaja/tietolähde	Muut taudit
Pvm	Määrittäjä/tietolähde		

Veden nimi	Kunta	Vuosi	Vesistötunnus
Saraavesi	Laukaa	1953	14.321.1.001
Vesistöalue			
Kymijoen vesistöalue			
Kylä tai kalastuskunta			
Pinta-ala			
			988
Rapukuoelman syy			
Rapurutto			
Määrittäjä			
RKTL			
Kentähavainnot			
Ajankohta	Ravustajien määrä	Keskimääräinen rapusaalis	
1953			
Aikaisemmat rapukuolemat	Syy aikaisemmassa kuolemassa		
Vuonna 1940	Rapurutto		
Viite			
Raputiedustelu 1968			
Rapukuolemat lähivesissä			
Yläpuoliset vedet			
Alapuoliset vedet			
Tietolähde			
Pitkänen 1958			
Lisätietoja			
Psorospermium	Määrittysajankohta	Suorittaja/tietolähde	Muut taudit
Pvm	Määrittäjä/tietolähde		

Veden nimi	Kunta	Vuosi	Vesistötunnus
Sarkanen	Hirvensalmi	1894	14.922.1.046
Vesistöalue			
Kymijoen vesistöalue			
Kylä tai kalastuskunta			
Pinta-ala			
9			
Rapukuoleman syy			
Rapurutto			
Määrittäjä			
RKTL			
Kentähavainnot			
Ajankohta	Ravustajien määrä	Keskimääräinen rapusaalis	
1894			
Aikaisemmat rapukuolemat	Syy aikaisemmassa kuolemassa		
Viite			
Rapukuolemat lähivesissä			
Yläpuoliset vedet			
Alapuoliset vedet			
Tietolähde			
Järvi 1910a			
Lisätietoja			
Psorospermium	Määrittysajankohta	Suorittaja/tietolähde	Muut taudit
Pvm	Määrittäjä/tietolähde		

Veden nimi	Kunta	Vuosi	Vesistötunnus
Sarvananjärvi	Ruovesi	1968	35.321.1.003
Vesistöalue			
Kokemäenjoen vesistöalue			
Kylä tai kalastuskunta			
Pinta-ala			
26			
Rapukuoleman syy			
Rapurutto			
Määrittäjä			
RKTL			
Kentähavainnot			
Ajankohta	Ravustajien määrä	Keskimääräinen rapusaalis	
1968			
Aikaisemmat rapukuolemat	Syy aikaisemmassa kuolemassa		
Viite			
Rapukuolemat lähivesissä			
Yläpuoliset vedet			
Alapuoliset vedet			
Tietolähde			
Hirvasmaa 1971			
Lisätietoja			
Psorospermium	Määrittysajankohta	Suorittaja/tietolähde	Muut taudit
Pvm	Määrittäjä/tietolähde		

Veden nimi	Kunta	Vuosi	Vesistötunnus
Sarvijoki	Lappeenranta	1984	06.012
Vesistöalue			
Houhijoen vesistöalue			
Kylä tai kalastuskunta			
Annikkalan kalastuskunta			
Pinta-ala			
Rapukuoleman syy			
Epäilty syy rapurutto			
Määrittäjä			
Tiedonanto			
Kentähavainnot			
Ajankohta	Ravustajien määrä	Keskimääräinen rapusaalis	
1984			
Aikaisemmat rapukuolemat	Syy aikaisemmassa kuolemassa		
Vuonna 1960	Rapurutto		
Viite			
Raputiedustelu 1968			
Rapukuolemat lähivesissä			
Kyllä			
Yläpuoliset vedet			
Pien-Pyhäkalajärvi, Suur-Pyhäkalajärvi, joista ravut hävinneet vuonna 1984.			
Alapuoliset vedet			
Alajoki, ravut hävinneet vuonna 1984.			
Tietolähde			
Kymen kalastuspiirin kalastustoimisto (A. Niemi)			
Lisätietoja			
Psorospermium	Määrittysajankohta	Suorittaja/tietolähde	Muut taudit
Pvm	Määrittäjä/tietolähde		

Veden nimi	Kunta	Vuosi	Vesistötunnus
Sautunjärvi	Kalanti	1939	32.009.1.002
Vesistöalue			
Sirppujoen (Männäistenjoki) vesistö			
Kylä tai kalastuskunta			
Pinta-ala			
41			
Rapukuoleman syy			
Rapurutto			
Määrittäjä			
RKTL			
Kentähavainnot			
Ajankohta	Ravustajien määrä	Keskimääräinen rapusaalis	
1939			
Aikaisemmat rapukuolemat	Syy aikaisemmassa kuolemassa		
Viite			
Rapukuolemat lähivesissä			
Yläpuoliset vedet			
Alapuoliset vedet			
Tietolähde			
Raputiedustelu 1968			
Lisätietoja			
Psorospermium	Määrittäjäajankohta	Suorittaja/tietolähde	Muut taudit
Pvm	Määrittäjä/tietolähde		

Veden nimi	Kunta	Vuosi	Vesistötunnus
Sauvonjoki	Sauvo	1939	82.035
Vesistöalue			
Halikonjoen vesistöalue			
Kylä tai kalastuskunta			
Pinta-ala			
Rapukuoleman syy			
Rapurutto			
Määrittäjä			
RKTL			
Kentähavainnot			
Ajankohta	Ravustajien määrä	Keskimääräinen rapusaalis	
1939			
Aikaisemmat rapukuolemat	Syy aikaisemmassa kuolemassa		
Viite			
Rapukuolemat lähivesissä			
Yläpuoliset vedet			
Alapuoliset vedet			
Tietolähde			
Raputiedustelu 1968			
Lisätietoja			
Psorospermium	Määrittysajankohta	Suorittaja/tietolähde	Muut taudit
Pvm	Määrittäjä/tietolähde		

Veden nimi	Kunta	Vuosi	Vesistötunnus
Savijärvi	Kuhmoinen	1926	14.221.1.056
Vesistöalue			
Kymijoen vesistöalue			
Kylä tai kalastuskunta			
Pinta-ala			
			21
Rapukuoleman syy			
Rapurutto			
Määrittäjä			
RKTL			
Kentähavainnot			
Ajankohta	Ravustajien määrä	Keskimääräinen rapusaalis	
1926			
Aikaisemmat rapukuolemat	Syy aikaisemmassa kuolemassa		
Viite			
Rapukuolemat lähivesissä			
Yläpuoliset vedet			
Alapuoliset vedet			
Tietolähde			
Brofeldt 1928			
Lisätietoja			
Psorospermium	Määrittysajankohta	Suorittaja/tietolähde	Muut taudit
Pvm	Määrittäjä/tietolähde		

Veden nimi	Kunta	Vuosi	Vesistötunnus
Savijärvi	Lammi	1973	35.787.1.053
Vesistöalue			
Oikolanjoen vesistöalue			
Kylä tai kalastuskunta			
Alisen-Savijärven kalastushoitoyhtymä			
Pinta-ala			
			28
Rapukuoelman syy			
Epäilty syy rapurutto			
Määrittäjä			
Tiedonanto			
Kentähavainnot			
Kanta oli hävinnyt ennen ravustuskauden alkua sekä järvestä että laskuojasta. Vuonna 1974 järvestä tavattu enää muutamia rapuja.			
Ajankohta	Ravustajien määrä	Keskimääräinen rapusaalis	
1973			
Aikaisemmat rapukuoemat	Syy aikaisemmassa kuolemassa		
Viite			
Rapukuoemat lähivesissä			
Kyllä			
Yläpuoliset vedet			
Ylinen-Savijärvi.			
Alapuoliset vedet			
Äimäjärvi, ei rapuja. Laskuojasta, jossa aikaisemmin runsas kanta, ravut hävinneet.			
Tietolähde			
Hämeen läänin maatalouskeskus (V. Saarinen)			
Lisätietoja			
Ei havaittu kalakuolemia eikä muutoksia veden laadussa.			
Psorospermium	Määrittysajankohta	Suorittaja/tietolähde	Muut taudit
Pvm	Määrittäjä/tietolähde		

Veden nimi	Kunta	Vuosi	Vesistötunnus
Savijärvi	Suonenjoki	1990	14.791.1.004
Vesistöalue			
Kylä tai kalastuskunta			
Pinta-ala			
			48
Rapukuoleman syy			
Epäilty syy rapurutto			
Määrittäjä			
EELA			
Kentähavainnot			
Ajankohta	Ravustajien määrä	Keskimääräinen rapusaalis	
12.2.1990			
Aikaisemmat rapukuolemat	Syy aikaisemmassa kuolemassa		
Viite			
Rapukuolemat lähivesissä			
Yläpuoliset vedet			
Alapuoliset vedet			
Tietolähde			
Lisätietoja			
Psorospermium	Määrittysajankohta	Suorittaja/tietolähde	Muut taudit
	1989	Henttonen, P. ym 1995	
Pvm	Määrittäjä/tietolähde		

Veden nimi	Kunta	Vuosi	Vesistötunnus
Seinäjoki	Peräseinäjoki	1987	42.073
Vesistöalue			
Kylä tai kalastuskunta			
Pinta-ala			
Rapukuoleman syy			
Tuntematon, epäilty syy rapurutto			
Määrittäjä			
Tiedonanto			
Kentähavainnot			
Vuonna 1976 kuolemat alkoivat Peräseinäjoen keskustassa sijaitsevan padon alapuolelta. Vuodelta 1987 ei ole kentähavaintoja			
Ajankohta	Ravustajien määrä	Keskimääräinen rapusaalis	
1987			
Aikaisemmat rapukuolemat	Syy aikaisemmassa kuolemassa		
30.8.1976	Rapurutto		
Viite			
EELA, Vaasan vesipiiri (P. Savola)			
Rapukuolemat lähivesissä			
Yläpuoliset vedet			
Alapuoliset vedet			
Tietolähde			
Länsi-Suomen ympäristökeskus			
Lisätietoja			
Psorospermium	Määrittysajankohta	Suorittaja/tietolähde	Muut taudit
Pvm	Määrittäjä/tietolähde		

Veden nimi	Kunta	Vuosi	Vesistötunnus
Settijoki	Haapajärvi	1996	53.071
Vesistöalue			
Kylä tai kalastuskunta			
Pinta-ala			
Rapukuoleman syy			
Rapurutto			
Määrittäjä			
EELA			
Kentähavainnot			
Ajankohta	Ravustajien määrä	Keskimääräinen rapusaalis	
1996			
Aikaisemmat rapukuolemat	Syy aikaisemmassa kuolemassa		
Viite			
Rapukuolemat lähivesissä			
Yläpuoliset vedet			
Alapuoliset vedet			
Tietolähde			
Lisätietoja			
Psorospermium	Määrittysajankohta	Suorittaja/tietolähde	Muut taudit
Pvm	Määrittäjä/tietolähde		

Veden nimi	Kunta	Vuosi	Vesistötunnus
Siekkisjärvi	Virrat	1997	35.417.1.009
Vesistöalue			
Kylä tai kalastuskunta			
Pinta-ala			
			291
Rapukuoleman syy			
Rapurutto			
Määrittäjä			
EELA			
Kentähavainnot			
Ajankohta	Ravustajien määrä	Keskimääräinen rapusaalis	
17.6.1997			
Aikaisemmat rapukuolemat	Syy aikaisemmassa kuolemassa		
Viite			
Rapukuolemat lähivesissä			
Yläpuoliset vedet			
Alapuoliset vedet			
Tietolähde			
Lisätietoja			
Psorospermium	Määrittysajankohta	Suorittaja/tietolähde	Muut taudit
Pvm	Määrittäjä/tietolähde		

Veden nimi	Kunta	Vuosi	Vesistötunnus
Sienijärvi	Kangasniemi	1967	14.927.1.018
Vesistöalue			
Kymijoen vesistöalue			
Kylä tai kalastuskunta			
Pinta-ala			
			269
Rapukuoleman syy			
Rapurutto			
Määrittäjä			
RKTL			
Kentähavainnot			
Ajankohta	Ravustajien määrä	Keskimääräinen rapusaalis	
1967			
Aikaisemmat rapukuolemat	Syy aikaisemmassa kuolemassa		
Vuonna 1960	Rapurutto		
Viite			
Jussila, J., Hyytinen, L., Lahti, E. & Pulkkinen, V. 1990			
Rapukuolemat lähivesissä			
Yläpuoliset vedet			
Alapuoliset vedet			
Tietolähde			
Westman 1971			
Lisätietoja			
Psorospermium	Määrittysajankohta	Suorittaja/tietolähde	Muut taudit
Pvm	Määrittäjä/tietolähde		

Veden nimi	Kunta	Vuosi	Vesistötunnus
Siikaisjärvi	Siikainen	1962	36.065.1.002
Vesistöalue			
Karviajoen ja Pohjajoen vesistöalue			
Kylä tai kalastuskunta			
Pinta-ala			
			475
Rapukuoleman syy			
Rapurutto			
Määrittäjä			
RKTL			
Kentähavainnot			
Ajankohta	Ravustajien määrä	Keskimääräinen rapusaalis	
1962			
Aikaisemmat rapukuolemat	Syy aikaisemmassa kuolemassa		
Vuosina 1919-19	Rapurutto		
Viite			
Metsästys ja Kalastus 1925, Brofeldt 1928			
Rapukuolemat lähivesissä			
Yläpuoliset vedet			
Alapuoliset vedet			
Tietolähde			
Raputiedustelu 1968			
Lisätietoja			
Psorospermium	Määrittysajankohta	Suorittaja/tietolähde	Muut taudit
Pvm	Määrittäjä/tietolähde		

Veden nimi	Kunta	Vuosi	Vesistötunnus
Siikajoki	Kangasniemi	1968	14.926
Vesistöalue			
Kymijoen vesistöalue			
Kylä tai kalastuskunta			
Pinta-ala			
Rapukuoleman syy			
Rapurutto			
Määrittäjä			
RKTL			
Kentähavainnot			
Ajankohta	Ravustajien määrä	Keskimääräinen rapusaalis	
1968			
Aikaisemmat rapukuolemat	Syy aikaisemmassa kuolemassa		
Viite			
Rapukuolemat lähivesissä			
Yläpuoliset vedet			
Alapuoliset vedet			
Tietolähde			
Westman 1971			
Lisätietoja			
Psorospermium	Määrittysajankohta	Suorittaja/tietolähde	Muut taudit
Pvm	Määrittäjä/tietolähde		

Veden nimi	Kunta	Vuosi	Vesistötunnus
Siikajoki	Kestilä	1956	57.031
Vesistöalue			
Siikajoen vesistöalue			
Kylä tai kalastuskunta			
Pinta-ala			
Rapukuoleman syy			
Rapurutto			
Määrittäjä			
RKTL			
Kentähavainnot			
Ajankohta	Ravustajien määrä	Keskimääräinen rapusaalis	
1956			
Aikaisemmat rapukuolemat	Syy aikaisemmassa kuolemassa		
Viite			
Rapukuolemat lähivesissä			
Yläpuoliset vedet			
Alapuoliset vedet			
Tietolähde			
Raputiedustelu 1968			
Lisätietoja			
Psorospermium	Määrittysajankohta	Suorittaja/tietolähde	Muut taudit
Pvm	Määrittäjä/tietolähde		

Veden nimi	Kunta	Vuosi	Vesistötunnus
Siikajoki	Rantsila	1969	57.021
Vesistöalue			
Siikajoen keskiosan vesistöalue			
Kylä tai kalastuskunta			
Pinta-ala			
Rapukuoleman syy			
Ei havaittu rapujen massakuolemaa.			
Määrittäjä			
Kentähavainnot			
Ajankohta	Ravustajien määrä	Keskimääräinen rapusaalis	
Aikaisemmat rapukuolemat	Syy aikaisemmassa kuolemassa		
Viite			
Rapukuolemat lähivesissä			
Yläpuoliset vedet			
Alapuoliset vedet			
Tietolähde			
Lisätietoja			
Psorospermium	Määrittysajankohta	Suorittaja/tietolähde	Muut taudit
			Valkopyrstötauti
Pvm	Määrittäjä/tietolähde		
30.7.1969	RKTL		

Veden nimi	Kunta	Vuosi	Vesistötunnus
Siikajärvi	Juva	1967	04.122.1.031
Vesistöalue			
Vuoksen vesistöalue			
Kylä tai kalastuskunta			
Pinta-ala			
			151
Rapukuoleman syy			
Rapurutto			
Määrittäjä			
RKTL			
Kentähavainnot			
Ajankohta	Ravustajien määrä	Keskimääräinen rapusaalis	
1967			
Aikaisemmat rapukuolemat	Syy aikaisemmassa kuolemassa		
Vuonna 1930	Rapurutto		
Viite			
FTF 1937			
Rapukuolemat lähivesissä			
Yläpuoliset vedet			
Alapuoliset vedet			
Tietolähde			
Raputiedustelu 1968			
Lisätietoja			
Psorospermium	Määrittysajankohta	Suorittaja/tietolähde	Muut taudit
Pvm	Määrittäjä/tietolähde		

Veden nimi	Kunta	Vuosi	Vesistötunnus
Siikajärvi	Leivonmäki	1971	14.236.1.015
Vesistöalue			
Kymijoen vesistöalue			
Kylä tai kalastuskunta			
Pinta-ala			
			174
Rapukuoleman syy			
Rapurutto			
Määrittäjä			
RKTL			
Kentähavainnot			
Ajankohta	Ravustajien määrä	Keskimääräinen rapusaalis	
1971			
Aikaisemmat rapukuolemat	Syy aikaisemmassa kuolemassa		
Vuonna 1968	Rapurutto		
Viite			
Westman 1971			
Rapukuolemat lähivesissä			
Yläpuoliset vedet			
Alapuoliset vedet			
Tietolähde			
Fredriksson 1971			
Lisätietoja			
Psorospermium	Määrittysajankohta	Suorittaja/tietolähde	Muut taudit
Pvm	Määrittäjä/tietolähde		

Veden nimi	Kunta	Vuosi	Vesistötunnus
Siikajärvi	Sulkava	1968	04.122.1.004
Vesistöalue			
Vuoksen vesistöalue			
Kylä tai kalastuskunta			
Pinta-ala			
			195
Rapukuoleman syy			
Rapurutto			
Määrittäjä			
RKTL			
Kentähavainnot			
Ajankohta	Ravustajien määrä	Keskimääräinen rapusaalis	
1968			
Aikaisemmat rapukuolemat	Syy aikaisemmassa kuolemassa		
Viite			
Rapukuolemat lähivesissä			
Yläpuoliset vedet			
Alapuoliset vedet			
Tietolähde			
Raputiedustelu 1968			
Lisätietoja			
Psorospermium	Määrittysajankohta	Suorittaja/tietolähde	Muut taudit
Pvm	Määrittäjä/tietolähde		

Veden nimi	Kunta	Vuosi	Vesistötunnus
Siikajärvi	Tohmajärvi	1997	02.024.1.001
Vesistöalue			
Kylä tai kalastuskunta			
Pinta-ala			
			43
Rapukuoleman syy			
Ei havaittu rapujen massakuolemaa.			
Määrittäjä			
Kentähavainnot			
Ajankohta	Ravustajien määrä	Keskimääräinen rapusaalis	
Aikaisemmat rapukuolemat	Syy aikaisemmassa kuolemassa		
Viite			
Rapukuolemat lähivesissä			
Yläpuoliset vedet			
Alapuoliset vedet			
Tietolähde			
Lisätietoja			
Psorospermium	Määrittysajankohta	Suorittaja/tietolähde	Muut taudit
Kyllä	8.7.1997	EELA	
Pvm	Määrittäjä/tietolähde		

Veden nimi	Kunta	Vuosi	Vesistötunnus
Siikanen	Mäntyharju	1964	14.984.1.064
Vesistöalue			
Vuoksen vesistöalue			
Kylä tai kalastuskunta			
Pinta-ala			
			170
Rapukuoleman syy			
Rapurutto			
Määrittäjä			
RKTL			
Kentähavainnot			
Ajankohta	Ravustajien määrä	Keskimääräinen rapusaalis	
1964			
Aikaisemmat rapukuolemat	Syy aikaisemmassa kuolemassa		
Viite			
Rapukuolemat lähivesissä			
Yläpuoliset vedet			
Alapuoliset vedet			
Tietolähde			
Raputiedustelu 1968			
Lisätietoja			
Psorospermium	Määrittysajankohta	Suorittaja/tietolähde	Muut taudit
Kyllä	5.8.1997, 31.7.2000	EELA	
Pvm	Määrittäjä/tietolähde		

Veden nimi	Kunta	Vuosi	Vesistötunnus
Siikojoki		1969	
Vesistöalue			
Kylä tai kalastuskunta			
Pinta-ala			
Rapukuoleman syy			
Ei havaittu rapujen massakuolemaa.			
Määrittäjä			
Kentähavainnot			
Ajankohta	Ravustajien määrä	Keskimääräinen rapusaalis	
Aikaisemmat rapukuolemat	Syy aikaisemmassa kuolemassa		
Viite			
Rapukuolemat lähivesissä			
Yläpuoliset vedet			
Alapuoliset vedet			
Tietolähde			
Keränen Anna-Liisa. 1990.			
Lisätietoja			
Psorospermium	Määrittysajankohta	Suorittaja/tietolähde	Muut taudit
			Valkopyrstötauti
Pvm	Määrittäjä/tietolähde		
1969	Maataloush. Kalatal. Tutkimus		

Veden nimi	Kunta	Vuosi	Vesistötunnus
Siikojoki		1969	
Vesistöalue			
Kylä tai kalastuskunta			
Pinta-ala			
Rapukuoleman syy			
Ei havaittu rapujen massakuolemaa.			
Määrittäjä			
Kentähavainnot			
Ajankohta	Ravustajien määrä	Keskimääräinen rapusaalis	
Aikaisemmat rapukuolemat	Syy aikaisemmassa kuolemassa		
Viite			
Rapukuolemat lähivesissä			
Yläpuoliset vedet			
Alapuoliset vedet			
Tietolähde			
Keränen Anna-Liisa. 1990.			
Lisätietoja			
Psorospermium	Määrittysajankohta	Suorittaja/tietolähde	Muut taudit
			Valkopyrstötauti
Pvm	Määrittäjä/tietolähde		
1969	Maataloush. Kalatal. Tutkimus		

Veden nimi	Kunta	Vuosi	Vesistötunnus
Siikojoki		1971	
Vesistöalue			
Kylä tai kalastuskunta			
Pinta-ala			
Rapukuoleman syy			
Rapurutto			
Määrittäjä			
RKTL			
Kentähavainnot			
Ajankohta	Ravustajien määrä	Keskimääräinen rapusaalis	
1971			
Aikaisemmat rapukuolemat	Syy aikaisemmassa kuolemassa		
Viite			
Rapukuolemat lähivesissä			
Yläpuoliset vedet			
Alapuoliset vedet			
Tietolähde			
Keränen Anna-Liisa. 1990.			
Lisätietoja			
Psorospermium	Määrittysajankohta	Suorittaja/tietolähde	Muut taudit
Pvm	Määrittäjä/tietolähde		

Veden nimi	Kunta	Vuosi	Vesistötunnus
Siikojoki		1971	
Vesistöalue			
Kylä tai kalastuskunta			
Pinta-ala			
Rapukuoleman syy			
Rapurutto			
Määrittäjä			
RKTL			
Kentähavainnot			
Ajankohta	Ravustajien määrä	Keskimääräinen rapusaalis	
1971			
Aikaisemmat rapukuolemat	Syy aikaisemmassa kuolemassa		
Viite			
Rapukuolemat lähivesissä			
Yläpuoliset vedet			
Alapuoliset vedet			
Tietolähde			
Keränen Anna-Liisa. 1990.			
Lisätietoja			
Psorospermium	Määrittysajankohta	Suorittaja/tietolähde	Muut taudit
Pvm	Määrittäjä/tietolähde		

Veden nimi	Kunta	Vuosi	Vesistötunnus
Siiponjoki	Kalajoki	1963	53.015
Vesistöalue			
Kalajoen vesistöalue			
Kylä tai kalastuskunta			
Pinta-ala			
Rapukuoleman syy			
Rapurutto			
Määrittäjä			
RKTL			
Kentähavainnot			
Ajankohta	Ravustajien määrä	Keskimääräinen rapusaalis	
1963			
Aikaisemmat rapukuolemat	Syy aikaisemmassa kuolemassa		
Viite			
Rapukuolemat lähivesissä			
Yläpuoliset vedet			
Alapuoliset vedet			
Tietolähde			
Raputiedustelu 1968			
Lisätietoja			
Psorospermium	Määrittysajankohta	Suorittaja/tietolähde	Muut taudit
Pvm	Määrittäjä/tietolähde		

Veden nimi	Kunta	Vuosi	Vesistötunnus
Siironjoki	Isojoki	1996	37.06
Vesistöalue			
Kärjenjoen vesistöalue			
Kylä tai kalastuskunta			
Pinta-ala			
Rapukuoleman syy			
Rapurutto			
Määrittäjä			
Tiedonanto			
Kentähavainnot			
Ajankohta	Ravustajien määrä	Keskimääräinen rapusaalis	
1996			
Aikaisemmat rapukuolemat	Syy aikaisemmassa kuolemassa		
Viite			
Rapukuolemat lähivesissä			
Yläpuoliset vedet			
Alapuoliset vedet			
Tietolähde			
Länsi-Suomen TE-keskus			
Lisätietoja			
Psorospermium	Määrittysajankohta	Suorittaja/tietolähde	Muut taudit
Pvm	Määrittäjä/tietolähde		

Veden nimi	Kunta	Vuosi	Vesistötunnus
Siittonjärvi	Sammatti		23.074.1.016
Vesistöalue			
Karjaanjoen vesistöalue			
Kylä tai kalastuskunta			
Pinta-ala			
53			
Rapukuoleman syy			
Rapurutto			
Määrittäjä			
RKTL			
Kentähavainnot			
Ajankohta	Ravustajien määrä	Keskimääräinen rapusaalis	
Aikaisemmat rapukuolemat	Syy aikaisemmassa kuolemassa		
Viite			
Rapukuolemat lähivesissä			
Yläpuoliset vedet			
Alapuoliset vedet			
Tietolähde			
Raputiedustelu 1968			
Lisätietoja			
Psorospermium	Määrittäjäajankohta	Suorittaja/tietolähde	Muut taudit
Pvm	Määrittäjä/tietolähde		

Veden nimi	Kunta	Vuosi	Vesistötunnus
Silakanoja	Askola	1955	18.014
Vesistöalue			
Ilolanjoen vesistöalue			
Kylä tai kalastuskunta			
Pinta-ala			
Rapukuoleman syy			
Rapurutto			
Määrittäjä			
RKTL			
Kentähavainnot			
Ajankohta	Ravustajien määrä	Keskimääräinen rapusaalis	
1955			
Aikaisemmat rapukuolemat	Syy aikaisemmassa kuolemassa		
Viite			
Rapukuolemat lähivesissä			
Yläpuoliset vedet			
Alapuoliset vedet			
Tietolähde			
Raputiedustelu 1968			
Lisätietoja			
Psorospermium	Määrittysajankohta	Suorittaja/tietolähde	Muut taudit
Pvm	Määrittäjä/tietolähde		

Veden nimi	Kunta	Vuosi	Vesistötunnus
Silmunjoki	Anjalankoski	1989	13.005
Vesistöalue			
Summanjoen sivuhaaran, Silmunjoen Laurinkoskesta			
Kylä tai kalastuskunta			
Savero			
Pinta-ala			
Rapukuoleman syy			
Rapurutto			
Määrittäjä			
EELA			
Kentähavainnot			
Joesta löytynyt paljon kuolleita eri ikäisiä rapuja. Rapukanta on tuhoutunut aikaisemmin rapuruton vuoksi 1960 -luvulla.			
Ajankohta	Ravustajien määrä	Keskimääräinen rapusaalis	
13.7.1989			
Aikaisemmat rapukuolemat	Syy aikaisemmassa kuolemassa		
Viite			
Rapukuolemat lähivesissä			
Yläpuoliset vedet			
Alapuoliset vedet			
Tietolähde			
Lisätietoja			
Psorospermium	Määrittysajankohta	Suorittaja/tietolähde	Muut taudit
Pvm	Määrittäjä/tietolähde		

Veden nimi	Kunta	Vuosi	Vesistötunnus
Simojoki	Simo	1994	64.011
Vesistöalue			
Simojoen vesistöalue			
Kylä tai kalastuskunta			
Karisuvanto			
Pinta-ala			
Rapukuoleman syy			
Rapuruton mahdollisuutta ei voida poissulkea			
Määrittäjä			
EELA			
Kentähavainnot			
Joesta useita havaintoja epänormaalisti käyttäytyvistä ravuista.			
Ajankohta	Ravustajien määrä	Keskimääräinen rapusaalis	
1994			
Aikaisemmat rapukuolemat	Syy aikaisemmassa kuolemassa		
1960-luvun loppupuoli	Epäilty syy rapurutto		
Viite			
Läpin läänin Maatalouskeskus (T. Tolonen)			
Rapukuolemat lähivesissä			
Yläpuoliset vedet			
Alapuoliset vedet			
Tietolähde			
Lisätietoja			
Psorospermium	Määrittysajankohta	Suorittaja/tietolähde	Muut taudit
Pvm	Määrittäjä/tietolähde		

Veden nimi	Kunta	Vuosi	Vesistötunnus
Simpelejärvi (N60 68.80)	Parikkala	1966	03.031.1.001
Vesistöalue			
Hiitolanjoen vesistöalue			
Kylä tai kalastuskunta			
Pinta-ala			
			3117
Rapukuoleman syy			
Rapurutto			
Määrittäjä			
RKTL			
Kentähavainnot			
Ajankohta	Ravustajien määrä	Keskimääräinen rapusaalis	
1966			
Aikaisemmat rapukuolemat	Syy aikaisemmassa kuolemassa		
Vuonna 1937-40	Rapurutto		
Viite			
Töhönen 1937, Raputiedustelu 1968			
Rapukuolemat lähivesissä			
Yläpuoliset vedet			
Alapuoliset vedet			
Tietolähde			
Pitkänen 1967			
Lisätietoja			
Psorospermium	Määrittysajankohta	Suorittaja/tietolähde	Muut taudit
Pvm	Määrittäjä/tietolähde		

Veden nimi	Kunta	Vuosi	Vesistötunnus
Simuna	Uurainen	2000	14.295.1.040
Vesistöalue			
Kylä tai kalastuskunta			
Pinta-ala			
			40
Rapukuoleman syy			
Ei havaittu rapujen massakuolemaa.			
Määrittäjä			
Kentähavainnot			
Ajankohta	Ravustajien määrä	Keskimääräinen rapusaalis	
Aikaisemmat rapukuolemat	Syy aikaisemmassa kuolemassa		
Viite			
Rapukuolemat lähivesissä			
Yläpuoliset vedet			
Alapuoliset vedet			
Tietolähde			
Lisätietoja			
Psorospermium	Määrittysajankohta	Suorittaja/tietolähde	Muut taudit
Kyllä	10.8.2000	EELA	
Pvm	Määrittäjä/tietolähde		

Veden nimi	Kunta	Vuosi	Vesistötunnus
Simunankoski	Laukaa	1954	14.351
Vesistöalue			
Kymijoen vesistöalue			
Kylä tai kalastuskunta			
Pinta-ala			
Rapukuoleman syy			
Rapurutto			
Määrittäjä			
RKTL			
Kentähavainnot			
Ajankohta	Ravustajien määrä	Keskimääräinen rapusaalis	
1954			
Aikaisemmat rapukuolemat	Syy aikaisemmassa kuolemassa		
Viite			
Rapukuolemat lähivesissä			
Yläpuoliset vedet			
Alapuoliset vedet			
Tietolähde			
Pitkänen 1958			
Lisätietoja			
Psorospermium	Määrittysajankohta	Suorittaja/tietolähde	Muut taudit
Pvm	Määrittäjä/tietolähde		

Veden nimi	Kunta	Vuosi	Vesistötunnus
Sinervä	Multia	1989	35.672.1.001
Vesistöalue			
Kylä tai kalastuskunta			
Pinta-ala			
			676
Rapukuoleman syy			
Rapurutto			
Määrittäjä			
EELA			
Kentähavainnot			
Ajankohta	Ravustajien määrä	Keskimääräinen rapusaalis	
18.7.1989			
Aikaisemmat rapukuolemat	Syy aikaisemmassa kuolemassa		
Viite			
Rapukuolemat lähivesissä			
Yläpuoliset vedet			
Alapuoliset vedet			
Tietolähde			
Lisätietoja			
Psorospermium	Määrittysajankohta	Suorittaja/tietolähde	Muut taudit
Pvm	Määrittäjä/tietolähde		

Veden nimi	Kunta	Vuosi	Vesistötunnus
Sipoonjoki	Sipoo	1964	20.001
Vesistöalue			
Sipoonjoen vesistöalue			
Kylä tai kalastuskunta			
Pinta-ala			
Rapukuoleman syy			
Rapurutto			
Määrittäjä			
RKTL			
Kentähavainnot			
Ajankohta	Ravustajien määrä	Keskimääräinen rapusaalis	
1964-65			
Aikaisemmat rapukuolemat	Syy aikaisemmassa kuolemassa		
Viite			
Rapukuolemat lähivesissä			
Yläpuoliset vedet			
Alapuoliset vedet			
Tietolähde			
Raputiedustelu 1968			
Lisätietoja			
Psorospermium	Määrittysajankohta	Suorittaja/tietolähde	Muut taudit
Pvm	Määrittäjä/tietolähde		

Veden nimi	Kunta	Vuosi	Vesistötunnus
Sipsiönjärvi	Ikaalinen	1968	35.581.1.006
Vesistöalue			
Kokemäenjoen vesistöalue			
Kylä tai kalastuskunta			
Pinta-ala			
			241
Rapukuoleman syy			
Rapurutto			
Määrittäjä			
RKTL			
Kentähavainnot			
Ajankohta	Ravustajien määrä	Keskimääräinen rapusaalis	
1968			
Aikaisemmat rapukuolemat	Syy aikaisemmassa kuolemassa		
Viite			
Rapukuolemat lähivesissä			
Yläpuoliset vedet			
Alapuoliset vedet			
Tietolähde			
Westman 1971			
Lisätietoja			
Psorospermium	Määrittysajankohta	Suorittaja/tietolähde	Muut taudit
Kyllä	31.7.1994	EELA	
Pvm	Määrittäjä/tietolähde		

Veden nimi	Kunta	Vuosi	Vesistötunnus
Sirkan puro, laskee Pielisjokeen	Eno	1992	04.345
Vesistöalue			
Pielisjoen yläosan alue			
Kylä tai kalastuskunta			
Pinta-ala			
Rapukuoleman syy			
Rapuruton mahdollisuutta ei voida poissulkea			
Määrittäjä			
EELA			
Kentähavainnot			
Ajankohta	Ravustajien määrä	Keskimääräinen rapusaalis	
29.7.1992			
Aikaisemmat rapukuolemat	Syy aikaisemmassa kuolemassa		
Viite			
Rapukuolemat lähivesissä			
Yläpuoliset vedet			
Alapuoliset vedet			
Tietolähde			
Pohjois-Karjalan TE-keskus			
Lisätietoja			
Psorospermium	Määrittysajankohta	Suorittaja/tietolähde	Muut taudit
Pvm	Määrittäjä/tietolähde		

Veden nimi	Kunta	Vuosi	Vesistötunnus
Sirkkalampi	Kitee	1994	02.011.1.004
Vesistöalue			
Kylä tai kalastuskunta			
Pinta-ala			
			10
Rapukuoleman syy			
Epäilty syy rapurutto			
Määrittäjä			
EELA			
Kentähavainnot			
Ajankohta	Ravustajien määrä	Keskimääräinen rapusaalis	
26.5.1994			
Aikaisemmat rapukuolemat	Syy aikaisemmassa kuolemassa		
Viite			
Rapukuolemat lähivesissä			
Yläpuoliset vedet			
Alapuoliset vedet			
Tietolähde			
Lisätietoja			
Psorospermium	Määrittysajankohta	Suorittaja/tietolähde	Muut taudit
Pvm	Määrittäjä/tietolähde		

Veden nimi	Kunta	Vuosi	Vesistötunnus
Sivakkajoki	Kaavi	1968	04.771
Vesistöalue			
Vuoksen vesistöalue			
Kylä tai kalastuskunta			
Pinta-ala			
Rapukuoleman syy			
Rapurutto			
Määrittäjä			
RKTL			
Kentähavainnot			
Ajankohta	Ravustajien määrä	Keskimääräinen rapusaalis	
1968			
Aikaisemmat rapukuolemat	Syy aikaisemmassa kuolemassa		
Viite			
Rapukuolemat lähivesissä			
Yläpuoliset vedet			
Alapuoliset vedet			
Tietolähde			
Westman 1971			
Lisätietoja			
Psorospermium	Määrittysajankohta	Suorittaja/tietolähde	Muut taudit
Pvm	Määrittäjä/tietolähde		

Veden nimi	Kunta	Vuosi	Vesistötunnus
Sivakkajärvi	Kaavi	1995	04.771.1.001
Vesistöalue			
Kylä tai kalastuskunta			
Pinta-ala			
			342
Rapukuoleman syy			
Rapuruton mahdollisuutta ei voida poissulkea			
Määrittäjä			
EELA			
Kentähavainnot			
Ajankohta	Ravustajien määrä	Keskimääräinen rapusaalis	
7.8.1995			
Aikaisemmat rapukuolemat	Syy aikaisemmassa kuolemassa		
Vuonna 1968	Rapurutto		
Viite			
Westman 1971			
Rapukuolemat lähivesissä			
Yläpuoliset vedet			
Alapuoliset vedet			
Tietolähde			
Lisätietoja			
Psorospermium	Määrittysajankohta	Suorittaja/tietolähde	Muut taudit
Kyllä	7.8.1995	EELA	
Pvm	Määrittäjä/tietolähde		

Veden nimi	Kunta	Vuosi	Vesistötunnus
Skogstjern	Pernaja	1930	16
Vesistöalue			
Koskenkylänjoen vesistöalue			
Kylä tai kalastuskunta			
Pinta-ala			
Rapukuoleman syy			
Rapurutto			
Määrittäjä			
RKTL			
Kentähavainnot			
Ajankohta	Ravustajien määrä	Keskimääräinen rapusaalis	
1930			
Aikaisemmat rapukuolemat	Syy aikaisemmassa kuolemassa		
Viite			
Rapukuolemat lähivesissä			
Yläpuoliset vedet			
Alapuoliset vedet			
Tietolähde			
Raputiedustelu 1968			
Lisätietoja			
Psorospermium	Määrittysajankohta	Suorittaja/tietolähde	Muut taudit
Pvm	Määrittäjä/tietolähde		

Veden nimi	Kunta	Vuosi	Vesistötunnus
Slickolampi	Pohja	1930	82.002.1.019
Vesistöalue			
Rannikkoalueen vesistöalue			
Kylä tai kalastuskunta			
Pinta-ala			
4			
Rapukuoleman syy			
Rapurutto			
Määrittäjä			
RKTL			
Kentähavainnot			
Ajankohta	Ravustajien määrä	Keskimääräinen rapusaalis	
1930			
Aikaisemmat rapukuolemat	Syy aikaisemmassa kuolemassa		
Vuosina 1930 ja 1960	Rapurutto		
Viite			
Rapukuolemat lähivesissä			
Yläpuoliset vedet			
Alapuoliset vedet			
Tietolähde			
Vuorinen M. 1970			
Lisätietoja			
Psorospermium	Määrittysajankohta	Suorittaja/tietolähde	Muut taudit
			Valkopyrstötauti
Pvm	Määrittäjä/tietolähde		
1977	RKTL		

Veden nimi	Kunta	Vuosi	Vesistötunnus
Someenjärvi	Ristiina	1893	04.112.1.368
Vesistöalue			
Vuoksen vesistöalue			
Kylä tai kalastuskunta			
Pinta-ala			
			102
Rapukuoleman syy			
Rapurutto			
Määrittäjä			
RKTL			
Kentähavainnot			
Ajankohta	Ravustajien määrä	Keskimääräinen rapusaalis	
1893			
Aikaisemmat rapukuolemat	Syy aikaisemmassa kuolemassa		
Viite			
Rapukuolemat lähivesissä			
Yläpuoliset vedet			
Alapuoliset vedet			
Tietolähde			
Järvi 1910a			
Lisätietoja			
Psorospermium	Määrittysajankohta	Suorittaja/tietolähde	Muut taudit
Pvm	Määrittäjä/tietolähde		

Veden nimi	Kunta	Vuosi	Vesistötunnus
Sommarvägsträsket	Kirkkonummi		81V060.1.005
Vesistöalue			
Rannikkoalueen vesistöalue			
Kylä tai kalastuskunta			
Pinta-ala			
9			
Rapukuoleman syy			
Rapurutto			
Määrittäjä			
RKTL			
Kentähavainnot			
Ajankohta	Ravustajien määrä	Keskimääräinen rapusaalis	
Aikaisemmat rapukuolemat	Syy aikaisemmassa kuolemassa		
Viite			
Rapukuolemat lähivesissä			
Yläpuoliset vedet			
Alapuoliset vedet			
Tietolähde			
Johansson 1971			
Lisätietoja			
Psorospermium	Määrittysajankohta	Suorittaja/tietolähde	Muut taudit
Pvm	Määrittäjä/tietolähde		

Veden nimi	Kunta	Vuosi	Vesistötunnus
Sompanen	Valkeala	1998	14.121.1.001
Vesistöalue			
Kymihjoen vesistöalue			
Kylä tai kalastuskunta			
Pinta-ala			
152			
Rapukuoleman syy			
Rapurutto?			
Määrittäjä			
Tiedonanto			
Kentähavainnot			
Ajankohta	Ravustajien määrä	Keskimääräinen rapusaalis	
1998			
Aikaisemmat rapukuolemat	Syy aikaisemmassa kuolemassa		
Viite			
Rapukuolemat lähivesissä			
Yläpuoliset vedet			
Alapuoliset vedet			
Tietolähde			
Kaakkois-Suomen TE-keskus			
Lisätietoja			
Psorospermium	Määrittysajankohta	Suorittaja/tietolähde	Muut taudit
Pvm	Määrittäjä/tietolähde		

Veden nimi	Kunta	Vuosi	Vesistötunnus
Sonnanjoki	Jaala	1980	14.911
Vesistöalue			
Vuohijärven vesistöalue			
Kylä tai kalastuskunta			
Jaalan-Palojärven kalastuskunta			
Pinta-ala			
Rapukuoleman syy			
Epäilty syy rapurutto			
Määrittäjä			
Tiedonanto			
Kentähavainnot			
Ajankohta	Ravustajien määrä	Keskimääräinen rapusaalis	
1980			
Aikaisemmat rapukuolemat	Syy aikaisemmassa kuolemassa		
Viite			
Rapukuolemat lähivesissä			
Yläpuoliset vedet			
Alapuoliset vedet			
Tietolähde			
Kymen kalastuspiirin kalastustoimisto (A. Niemi)			
Lisätietoja			
Psorospermium	Määrittysajankohta	Suorittaja/tietolähde	Muut taudit
Pvm	Määrittäjä/tietolähde		

Veden nimi	Kunta	Vuosi	Vesistötunnus
Sonnilanjoki	Kokemäki	1960	35.127
Vesistöalue			
Kokemäenjoen vesistöalue			
Kylä tai kalastuskunta			
Pinta-ala			
Rapukuoleman syy			
Rapurutto			
Määrittäjä			
RKTL			
Kentähavainnot			
Ajankohta	Ravustajien määrä	Keskimääräinen rapusaalis	
1960			
Aikaisemmat rapukuolemat	Syy aikaisemmassa kuolemassa		
Viite			
Rapukuolemat lähivesissä			
Yläpuoliset vedet			
Alapuoliset vedet			
Tietolähde			
Raputiedustelu 1968			
Lisätietoja			
Psorospermium	Määrittysajankohta	Suorittaja/tietolähde	Muut taudit
Pvm	Määrittäjä/tietolähde		

Veden nimi	Kunta	Vuosi	Vesistötunnus
Sontiainen	Karkkila	1960	23.044.1.005
Vesistöalue			
Karjaanjoen vesistöalue			
Kylä tai kalastuskunta			
Pinta-ala			
4			
Rapukuoleman syy			
Rapurutto			
Määrittäjä			
RKTL			
Kentähavainnot			
Ajankohta	Ravustajien määrä	Keskimääräinen rapusaalis	
1960			
Aikaisemmat rapukuolemat	Syy aikaisemmassa kuolemassa		
Viite			
Rapukuolemat lähivesissä			
Yläpuoliset vedet			
Alapuoliset vedet			
Tietolähde			
Raputiedustelu 1968			
Lisätietoja			
Psorospermium	Määrittysajankohta	Suorittaja/tietolähde	Muut taudit
Pvm	Määrittäjä/tietolähde		

Veden nimi	Kunta	Vuosi	Vesistötunnus
Sorsajoki	Anjalankoski	1960	14.119
Vesistöalue			
Kymijoen vesistöalue			
Kylä tai kalastuskunta			
Pinta-ala			
Rapukuoleman syy			
Rapurutto			
Määrittäjä			
RKTL			
Kentähavainnot			
Ajankohta	Ravustajien määrä	Keskimääräinen rapusaalis	
1960			
Aikaisemmat rapukuolemat	Syy aikaisemmassa kuolemassa		
Viite			
Rapukuolemat lähivesissä			
Yläpuoliset vedet			
Alapuoliset vedet			
Tietolähde			
Pitkänen 1961			
Lisätietoja			
Psorospermium	Määrittäjäajankohta	Suorittaja/tietolähde	Muut taudit
Pvm	Määrittäjä/tietolähde		

Veden nimi	Kunta	Vuosi	Vesistötunnus
Sorsamo	Loppi	1986	23.055.1.005
Vesistöalue			
Kylä tai kalastuskunta			
Pinta-ala			
			75
Rapukuoleman syy			
Epäilty syy rapurutto			
Määrittäjä			
RKTL			
Kentähavainnot			
Rantakiviltä kiinniotettu. Laitettu katsikaan, jossa kuoli yön aikana.			
Ajankohta	Ravustajien määrä	Keskimääräinen rapusaalis	
1986			
Aikaisemmat rapukuolemat	Syy aikaisemmassa kuolemassa		
Viite			
Rapukuolemat lähivesissä			
Yläpuoliset vedet			
Alapuoliset vedet			
Tietolähde			
Lisätietoja			
Psorospermium	Määrittysajankohta	Suorittaja/tietolähde	Muut taudit
Kyllä	1986	RKTL	
Pvm	Määrittäjä/tietolähde		

Veden nimi	Kunta	Vuosi	Vesistötunnus
Sorsavesi	Leppävirta	1973	04.263.1.001
Vesistöalue			
Sorsaveden vesistöalue			
Kylä tai kalastuskunta			
Laitalanniemi ym.			
Pinta-ala			
5080			
Rapukuoleman syy			
Epäilty syy rapurutto			
Määrittäjä			
Tiedonanto			
Kentähavainnot			
Rapujen kuoleminen alkoi syksyllä 1973 n. 1/4 Sorsaveden pinta-alaa. Rapujen käytöksestä tai ulkonäöstä ei havaintoja.			
Ajankohta	Ravustajien määrä	Keskimääräinen rapusaalis	
1973-74	15 ravustajaa	25000 kappaletta	
Aikaisemmat rapukuolemat	Syy aikaisemmassa kuolemassa		
Vuonna 1969	Epäilty syy rapurutto		
Viite			
Westman 1971			
Rapukuolemat lähivesissä			
Kyllä			
Yläpuoliset vedet			
Valkeavedessä tuhoitui rapukanta vuosina 1973-74.			
Alapuoliset vedet			
Alapuolisesta Särkijärvestä rapukanta tuhoutui vuonna 1969.			
Tietolähde			
Kuopion läänin maatalouskeskus (L. Huttunen)			
Lisätietoja			
Ei havaittu kalakuolemia eikä muutoksia veden laadussa.			
Psorospermium	Määrittysajankohta	Suorittaja/tietolähde	Muut taudit
Pvm	Määrittäjä/tietolähde		

Veden nimi	Kunta	Vuosi	Vesistötunnus
Sotkajärvi	Hattula	1968	35.934.1.027
Vesistöalue			
Kokemäenjoen vesistöalue			
Kylä tai kalastuskunta			
Pinta-ala			
			210
Rapukuoleman syy			
Rapurutto			
Määrittäjä			
RKTL			
Kentähavainnot			
Ajankohta	Ravustajien määrä	Keskimääräinen rapusaalis	
1968			
Aikaisemmat rapukuolemat	Syy aikaisemmassa kuolemassa		
Viite			
Rapukuolemat lähivesissä			
Yläpuoliset vedet			
Alapuoliset vedet			
Tietolähde			
Raputiedustelu 1968			
Lisätietoja			
Psorospermium	Määrittysajankohta	Suorittaja/tietolähde	Muut taudit
Pvm	Määrittäjä/tietolähde		

Veden nimi	Kunta	Vuosi	Vesistötunnus
Stora Masugnsträsket	Dragsfjärd	1996	92.113.1.004
Vesistöalue			
Kylä tai kalastuskunta			
Pinta-ala			
			86
Rapukuoleman syy			
Ei havaittu rapujen massakuolemaa.			
Määrittäjä			
Kentähavainnot			
Ajankohta	Ravustajien määrä	Keskimääräinen rapusaalis	
Aikaisemmat rapukuolemat	Syy aikaisemmassa kuolemassa		
Viite			
Rapukuolemat lähivesissä			
Yläpuoliset vedet			
Alapuoliset vedet			
Tietolähde			
Lisätietoja			
Psorospermium	Määrittysajankohta	Suorittaja/tietolähde	Muut taudit
Kyllä	9.8.1996	EELA	
Pvm	Määrittäjä/tietolähde		

Veden nimi	Kunta	Vuosi	Vesistötunnus
Suihkolanjoki	Joroinen	1950	04.259
Vesistöalue			
Kylä tai kalastuskunta			
Joroisten ka.			
Pinta-ala			
Rapukuoleman syy			
Ympäristön muutos, ruoppaus			
Määrittäjä			
Kirjallisuus			
Kentähavainnot			
Rapukuoleman aiheuttanut ruoppaus			
Ajankohta	Ravustajien määrä	Keskimääräinen rapusaalis	
1950			
Aikaisemmat rapukuolemat	Syy aikaisemmassa kuolemassa		
Vuonna 1927	Rapurutto		
Viite			
Brofeldt 1928			
Rapukuolemat lähivesissä			
Yläpuoliset vedet			
Alapuoliset vedet			
Tietolähde			
Jussila, J., Hyytinen, L., Lahti, E. & Pulkkinen, V. 1990			
Lisätietoja			
Psorospermium	Määrittysajankohta	Suorittaja/tietolähde	Muut taudit
Pvm	Määrittäjä/tietolähde		

Veden nimi	Kunta	Vuosi	Vesistötunnus
Sulkavanjärvi	Siilinjärvi	1966	04.651.1.004
Vesistöalue			
Vuoksen vesistöalue			
Kylä tai kalastuskunta			
Pinta-ala			
			318
Rapukuoleman syy			
Rapurutto			
Määrittäjä			
RKTL			
Kentähavainnot			
Ajankohta	Ravustajien määrä	Keskimääräinen rapusaalis	
1966			
Aikaisemmat rapukuolemat	Syy aikaisemmassa kuolemassa		
Viite			
Rapukuolemat lähivesissä			
Yläpuoliset vedet			
Alapuoliset vedet			
Tietolähde			
Pitkänen 1967			
Lisätietoja			
Psorospermium	Määrittysajankohta	Suorittaja/tietolähde	Muut taudit
Pvm	Määrittäjä/tietolähde		

Veden nimi	Kunta	Vuosi	Vesistötunnus
Sumiaisjärvi	Sumiainen	1986	14.411
Vesistöalue			
Kylä tai kalastuskunta			
Pinta-ala			
Rapukuoleman syy			
Rapurutto			
Määrittäjä			
RKTL			
Kentähavainnot			
Ajankohta	Ravustajien määrä	Keskimääräinen rapusaalis	
26.9.1986			
Aikaisemmat rapukuolemat	Syy aikaisemmassa kuolemassa		
Viite			
Rapukuolemat lähivesissä			
Yläpuoliset vedet			
Alapuoliset vedet			
Tietolähde			
Lisätietoja			
Psorospermium	Määrittysajankohta	Suorittaja/tietolähde	Muut taudit
Kyllä	26.9.1986	RKTL	
Pvm	Määrittäjä/tietolähde		

Veden nimi	Kunta	Vuosi	Vesistötunnus
Summajoki	Anjalankoski	1966	13.002
Vesistöalue			
Summajoen vesistöalue			
Kylä tai kalastuskunta			
Sippola			
Pinta-ala			
Rapukuoleman syy			
Rapurutto			
Määrittäjä			
RKTL			
Kentähavainnot			
Ajankohta	Ravustajien määrä	Keskimääräinen rapusaalis	
1966			
Aikaisemmat rapukuolemat	Syy aikaisemmassa kuolemassa		
Viite			
Rapukuolemat lähivesissä			
Yläpuoliset vedet			
Alapuoliset vedet			
Tietolähde			
Raputiedustelu 1968			
Lisätietoja			
Psorospermium	Määrittysajankohta	Suorittaja/tietolähde	Muut taudit
Pvm	Määrittäjä/tietolähde		

Veden nimi	Kunta	Vuosi	Vesistötunnus
Summajoki	Vehkalahti	1933	13
Vesistöalue			
Summajoen vesistöalue			
Kylä tai kalastuskunta			
Pinta-ala			
Rapukuoleman syy			
Rapurutto			
Määrittäjä			
RKTL			
Kentähavainnot			
Ajankohta	Ravustajien määrä	Keskimääräinen rapusaalis	
1933			
Aikaisemmat rapukuolemat	Syy aikaisemmassa kuolemassa		
Viite			
Rapukuolemat lähivesissä			
Yläpuoliset vedet			
Alapuoliset vedet			
Tietolähde			
Pitkänen 1961			
Lisätietoja			
Psorospermium	Määrittäjäajankohta	Suorittaja/tietolähde	Muut taudit
Pvm	Määrittäjä/tietolähde		

Veden nimi	Kunta	Vuosi	Vesistötunnus
Summanjoki	Hamina	1987	13.001
Vesistöalue			
Summanjoen vesistöalue			
Kylä tai kalastuskunta			
Pinta-ala			
Rapukuoleman syy			
Rapurutto?			
Määrittäjä			
Tiedonanto			
Kentähavainnot			
Ajankohta	Ravustajien määrä	Keskimääräinen rapusaalis	
1987			
Aikaisemmat rapukuolemat	Syy aikaisemmassa kuolemassa		
Viite			
Rapukuolemat lähivesissä			
Yläpuoliset vedet			
Alapuoliset vedet			
Tietolähde			
Kaakkois-Suomen TE-keskus			
Lisätietoja			
Psorospermium	Määrittysajankohta	Suorittaja/tietolähde	Muut taudit
Pvm	Määrittäjä/tietolähde		

Veden nimi	Kunta	Vuosi	Vesistötunnus
Summanjoki	Vehkalahti	2000	13.001
Vesistöalue			
Kylä tai kalastuskunta			
Metsänkylä			
Pinta-ala			
Rapukuoleman syy			
Rapurutto			
Määrittäjä			
EELA			
Kentähavainnot			
Ajankohta	Ravustajien määrä	Keskimääräinen rapusaalis	
1.8.2000			
Aikaisemmat rapukuolemat	Syy aikaisemmassa kuolemassa		
Viite			
Rapukuolemat lähivesissä			
Yläpuoliset vedet			
Alapuoliset vedet			
Tietolähde			
Lisätietoja			
Psorospermium	Määrittäjäajankohta	Suorittaja/tietolähde	Muut taudit
Pvm	Määrittäjä/tietolähde		

Veden nimi	Kunta	Vuosi	Vesistötunnus
Summasjärvi	Saarijärvi	1955	14.613.1.001
Vesistöalue			
Kymijoen vesistöalue			
Kylä tai kalastuskunta			
Pinta-ala			
			2189
Rapukuoleman syy			
Rapurutto			
Määrittäjä			
RKTL			
Kentähavainnot			
Ajankohta	Ravustajien määrä	Keskimääräinen rapusaalis	
1955			
Aikaisemmat rapukuolemat	Syy aikaisemmassa kuolemassa		
Viite			
Rapukuolemat lähivesissä			
Yläpuoliset vedet			
Alapuoliset vedet			
Tietolähde			
Pitkänen 1958			
Lisätietoja			
Psorospermium	Määrittysajankohta	Suorittaja/tietolähde	Muut taudit
Pvm	Määrittäjä/tietolähde		

Veden nimi	Kunta	Vuosi	Vesistötunnus
Suodenniemen vesistö	Suodenniemi		35.155
Vesistöalue			
Kokemäenjoen vesistöalue			
Kylä tai kalastuskunta			
Pinta-ala			
Rapukuoleman syy			
Rapurutto			
Määrittäjä			
RKTL			
Kentähavainnot			
Ajankohta	Ravustajien määrä	Keskimääräinen rapusaalis	
Aikaisemmat rapukuolemat	Syy aikaisemmassa kuolemassa		
Viite			
Rapukuolemat lähivesissä			
Yläpuoliset vedet			
Alapuoliset vedet			
Tietolähde			
Metsästys ja Kalastus 1925			
Lisätietoja			
Psorospermium	Määrittysajankohta	Suorittaja/tietolähde	Muut taudit
Pvm	Määrittäjä/tietolähde		

Veden nimi	Kunta	Vuosi	Vesistötunnus
Suojärvi	Janakkala	1954	35.891.1.007
Vesistöalue			
Kokemäenjoen vesistöalue			
Kylä tai kalastuskunta			
Pinta-ala			
89			
Rapukuoleman syy			
Rapurutto			
Määrittäjä			
RKTL			
Kentähavainnot			
Ajankohta	Ravustajien määrä	Keskimääräinen rapusaalis	
1954			
Aikaisemmat rapukuolemat	Syy aikaisemmassa kuolemassa		
Vuonna 1927	Rapurutto		
Viite			
Brofeldt 1928			
Rapukuolemat lähivesissä			
Yläpuoliset vedet			
Alapuoliset vedet			
Tietolähde			
Raputiedustelu 1968			
Lisätietoja			
Psorospermium	Määrittysajankohta	Suorittaja/tietolähde	Muut taudit
Pvm	Määrittäjä/tietolähde		

Veden nimi	Kunta	Vuosi	Vesistötunnus
Suokunmaanjärvi	Joutseno	1983	04.132.1.001
Vesistöalue			
Suokunmaan vesistöalue			
Kylä tai kalastuskunta			
Suokunmaa, Kuurmanpohjan, Penttilän kalastuskunnat			
Pinta-ala			
			276
Rapukuoelman syy			
Epäilty syy rapurutto			
Määrittäjä			
Tiedonanto			
Kentähavainnot			
Ajankohta	Ravustajien määrä	Keskimääräinen rapusaalis	
1983			
Aikaisemmat rapukuolemat	Syy aikaisemmassa kuolemassa		
Vuonna 1893	Epäilty syy rapurutto		
Viite			
Järvi 1910a			
Rapukuolemat lähivesissä			
Kyllä			
Yläpuoliset vedet			
Suokunmaanjoki, Kesäjärvi: ravut hävinneet vuona 1983.			
Alapuoliset vedet			
Tietolähde			
Kymen kalastuspiirin kalastustoimisto (A. Niemi)			
Lisätietoja			
Psorospermium	Määrittysajankohta	Suorittaja/tietolähde	Muut taudit
Pvm	Määrittäjä/tietolähde		

Veden nimi	Kunta	Vuosi	Vesistötunnus
SuontienSelkä-Paasvesi	Jäppilä	1964	14.782.1.001
Vesistöalue			
Vuoksen vesistöalue			
Kylä tai kalastuskunta			
Pinta-ala			
5754			
Rapukuoelman syy			
Rapurutto			
Määrittäjä			
RKTL			
Kentähavainnot			
Ajankohta	Ravustajien määrä	Keskimääräinen rapusaalis	
1964			
Aikaisemmat rapukuolemat	Syy aikaisemmassa kuolemassa		
Viite			
Rapukuolemat lähivesissä			
Yläpuoliset vedet			
Alapuoliset vedet			
Tietolähde			
Raputiedustelu 1968			
Lisätietoja			
Psorospermium	Määrittysajankohta	Suorittaja/tietolähde	Muut taudit
Pvm	Määrittäjä/tietolähde		

Veden nimi	Kunta	Vuosi	Vesistötunnus
Suontien Selkä-Paasvesi	Suonenjoki	1964	14.782.1.001
Vesistöalue			
Kymijoen vesistöalue			
Kylä tai kalastuskunta			
Pinta-ala			
			5754
Rapukuoleman syy			
Rapurutto			
Määrittäjä			
RKTL			
Kentähavainnot			
Ajankohta	Ravustajien määrä	Keskimääräinen rapusaalis	
1964			
Aikaisemmat rapukuolemat	Syy aikaisemmassa kuolemassa		
Viite			
Rapukuolemat lähivesissä			
Yläpuoliset vedet			
Alapuoliset vedet			
Tietolähde			
Pitkänen 1967			
Lisätietoja			
Psorospermium	Määrittäjäajankohta	Suorittaja/tietolähde	Muut taudit
Pvm	Määrittäjä/tietolähde		

Veden nimi	Kunta	Vuosi	Vesistötunnus
Suur-Antikka	Savonlinna	1994	04
Vesistöalue			
Kylä tai kalastuskunta			
Pinta-ala			
Rapukuoleman syy			
Rapurutto			
Määrittäjä			
Tiedonanto			
Kentähavainnot			
Ajankohta	Ravustajien määrä	Keskimääräinen rapusaalis	
1994			
Aikaisemmat rapukuolemat	Syy aikaisemmassa kuolemassa		
Viite			
Rapukuolemat lähivesissä			
Yläpuoliset vedet			
Alapuoliset vedet			
Tietolähde			
Etelä-Savon TE-keskus			
Lisätietoja			
Psorospermium	Määrittysajankohta	Suorittaja/tietolähde	Muut taudit
Pvm	Määrittäjä/tietolähde		

Veden nimi	Kunta	Vuosi	Vesistötunnus
Suuri Jukajärvi	Ruokolahti	1999	04.127.1.048
Vesistöalue			
Vuoksen vesistöalue			
Kylä tai kalastuskunta			
Pinta-ala			
			356
Rapukuoleman syy			
Rapurutto?			
Määrittäjä			
Tiedonanto			
Kentähavainnot			
Ajankohta	Ravustajien määrä	Keskimääräinen rapusaalis	
1999			
Aikaisemmat rapukuolemat	Syy aikaisemmassa kuolemassa		
Viite			
Rapukuolemat lähivesissä			
Yläpuoliset vedet			
Alapuoliset vedet			
Tietolähde			
Kaakkois-Suomen TE-keskus			
Lisätietoja			
Psorospermium	Määrittysajankohta	Suorittaja/tietolähde	Muut taudit
Pvm	Määrittäjä/tietolähde		

Veden nimi	Kunta	Vuosi	Vesistötunnus
Suuri Kurjärvi	Joutsa	1965	14.836.1.002
Vesistöalue			
Kymijoen vesistöalue			
Kylä tai kalastuskunta			
Pinta-ala			
			205
Rapukuoleman syy			
Rapurutto			
Määrittäjä			
RKTL			
Kentähavainnot			
Ajankohta	Ravustajien määrä	Keskimääräinen rapusaalis	
1965			
Aikaisemmat rapukuolemat	Syy aikaisemmassa kuolemassa		
Viite			
Rapukuolemat lähivesissä			
Yläpuoliset vedet			
Alapuoliset vedet			
Tietolähde			
Raputiedustelu 1968			
Lisätietoja			
Psorospermium	Määrittysajankohta	Suorittaja/tietolähde	Muut taudit
Pvm	Määrittäjä/tietolähde		

Veden nimi	Kunta	Vuosi	Vesistötunnus
Suuri Nousjärvi	Puumala		04.121.1.073
Vesistöalue			
Pihlajaveden alue			
Kylä tai kalastuskunta			
Puumalan ka.			
Pinta-ala			
36			
Rapukuoleman syy			
Tuntematon			
Määrittäjä			
Kirjallisuus			
Kentähavainnot			
Ajankohta	Ravustajien määrä	Keskimääräinen rapusaalis	
Aikaisemmat rapukuolemat	Syy aikaisemmassa kuolemassa		
Viite			
Rapukuolemat lähivesissä			
Yläpuoliset vedet			
Alapuoliset vedet			
Tietolähde			
Jussila, J., Hyytinen, L., Lahti, E. & Pulkkinen, V. 1990			
Lisätietoja			
Psorospermium	Määrittysajankohta	Suorittaja/tietolähde	Muut taudit
Pvm	Määrittäjä/tietolähde		

Veden nimi	Kunta	Vuosi	Vesistötunnus
Suuri Vasemusjärvestä saimaase	Ruokolahti	2000	04.112
Vesistöalue			
Ala-Saimaan lähialue			
Kylä tai kalastuskunta			
Ruokolahti			
Pinta-ala			
Rapukuoleman syy			
Epäilty syy rapurutto			
Määrittäjä			
EELA			
Kentähavainnot			
Ajankohta	Ravustajien määrä	Keskimääräinen rapusaalis	
25.7.2000			
Aikaisemmat rapukuolemat	Syy aikaisemmassa kuolemassa		
Viite			
Rapukuolemat lähivesissä			
Yläpuoliset vedet			
Alapuoliset vedet			
Tietolähde			
Lisätietoja			
Psorospermium	Määrittysajankohta	Suorittaja/tietolähde	Muut taudit
Pvm	Määrittäjä/tietolähde		

Veden nimi	Kunta	Vuosi	Vesistötunnus
Suuri-Onkamo	Rääkkylä	1986	04.372.1.001
Vesistöalue			
Kylä tai kalastuskunta			
Pinta-ala			
			3365
Rapukuoleman syy			
Tuntematon			
Määrittäjä			
Tiedonanto			
Kentähavainnot			
Ajankohta	Ravustajien määrä	Keskimääräinen rapusaalis	
1986			
Aikaisemmat rapukuolemat	Syy aikaisemmassa kuolemassa		
Viite			
Rapukuolemat lähivesissä			
Yläpuoliset vedet			
Alapuoliset vedet			
Tietolähde			
Pohjois-Karjalan TE-keskus			
Lisätietoja			
Psorospermium	Määrittäjäajankohta	Suorittaja/tietolähde	Muut taudit
Pvm	Määrittäjä/tietolähde		

Veden nimi	Kunta	Vuosi	Vesistötunnus
Suurjärvi	Sulkava	1979	04.123.1.005
Vesistöalue			
Kylä tai kalastuskunta			
Pihlajaveden ka.			
Pinta-ala			
			17
Rapukuoleman syy			
Rapurutto			
Määrittäjä			
Kirjallisuus			
Kentähavainnot			
Ajankohta	Ravustajien määrä	Keskimääräinen rapusaalis	
1979			
Aikaisemmat rapukuolemat	Syy aikaisemmassa kuolemassa		
Viite			
Rapukuolemat lähivesissä			
Yläpuoliset vedet			
Alapuoliset vedet			
Tietolähde			
Jussila, J., Hyytinen, L., Lahti, E. & Pulkkinen, V. 1990			
Lisätietoja			
Psorospermium	Määrittysajankohta	Suorittaja/tietolähde	Muut taudit
Pvm	Määrittäjä/tietolähde		

Veden nimi	Kunta	Vuosi	Vesistötunnus
Svarträsk	Finström	1961	82.A39.1.002
Vesistöalue			
Ahvenanmaan vesistöalue			
Kylä tai kalastuskunta			
Pinta-ala			
10			
Rapukuoleman syy			
Rapurutto			
Määrittäjä			
RKTL			
Kentähavainnot			
Ajankohta	Ravustajien määrä	Keskimääräinen rapusaalis	
1961			
Aikaisemmat rapukuolemat	Syy aikaisemmassa kuolemassa		
Viite			
Rapukuolemat lähivesissä			
Yläpuoliset vedet			
Alapuoliset vedet			
Tietolähde			
Bergman 1972			
Lisätietoja			
Psorospermium	Määrittysajankohta	Suorittaja/tietolähde	Muut taudit
Pvm	Määrittäjä/tietolähde		

Veden nimi	Kunta	Vuosi	Vesistötunnus
Sylkky	Kerimäki	1976	04.296.1.012
Vesistöalue			
Kylä tai kalastuskunta			
Puruveden ka.			
Pinta-ala			
			106
Rapukuoleman syy			
Rapurutto			
Määrittäjä			
Kirjallisuus			
Kentähavainnot			
Ajankohta	Ravustajien määrä	Keskimääräinen rapusaalis	
1976			
Aikaisemmat rapukuolemat	Syy aikaisemmassa kuolemassa		
Viite			
Rapukuolemat lähivesissä			
Yläpuoliset vedet			
Alapuoliset vedet			
Tietolähde			
Jussila, J., Hyytinen, L., Lahti, E. & Pulkkinen, V. 1990			
Lisätietoja			
Psorospermium	Määrittysajankohta	Suorittaja/tietolähde	Muut taudit
Pvm	Määrittäjä/tietolähde		

Veden nimi	Kunta	Vuosi	Vesistötunnus
Synsiä	Kangasniemi	1940	14.926.1.006
Vesistöalue			
Kylä tai kalastuskunta			
Puulan ka.			
Pinta-ala			
1932			
Rapukuoelman syy			
Rapurutto			
Määrittäjä			
Kirjallisuus			
Kentähavainnot			
Ajankohta	Ravustajien määrä	Keskimääräinen rapusaalis	
1940			
Aikaisemmat rapukuolemat	Syy aikaisemmassa kuolemassa		
Viite			
Rapukuolemat lähivesissä			
Yläpuoliset vedet			
Alapuoliset vedet			
Tietolähde			
Jussila, J., Hyytinen, L., Lahti, E. & Pulkkinen, V. 1990			
Lisätietoja			
Psorospermium	Määrittysajankohta	Suorittaja/tietolähde	Muut taudit
Pvm	Määrittäjä/tietolähde		

Veden nimi	Kunta	Vuosi	Vesistötunnus
Synsiönjärvi	Kangasniemi	1968	14.926.1.006
Vesistöalue			
Kymijoen vesistöalue			
Kylä tai kalastuskunta			
Pinta-ala			
Rapukuoleman syy			
Rapurutto			
Määrittäjä			
RKTL			
Kentähavainnot			
Ajankohta	Ravustajien määrä	Keskimääräinen rapusaalis	
1968			
Aikaisemmat rapukuolemat	Syy aikaisemmassa kuolemassa		
Viite			
Rapukuolemat lähivesissä			
Yläpuoliset vedet			
Alapuoliset vedet			
Tietolähde			
Westman 1971			
Lisätietoja			
Psorospermium	Määrittysajankohta	Suorittaja/tietolähde	Muut taudit
Pvm	Määrittäjä/tietolähde		

Veden nimi	Kunta	Vuosi	Vesistötunnus
Syvänsi	Jäppilä	1978	04.259.1.013
Vesistöalue			
Kylä tai kalastuskunta			
Joroisten ka.			
Pinta-ala			
			1450
Rapukuoleman syy			
Rapurutto			
Määrittäjä			
Kirjallisuus			
Kentähavainnot			
Ajankohta	Ravustajien määrä	Keskimääräinen rapusaalis	
1978			
Aikaisemmat rapukuolemat	Syy aikaisemmassa kuolemassa		
Vuosina 1927-28	Rapurutto		
Viite			
Brofeldt 1928, FTF 1928, SKL 1928			
Rapukuolemat lähivesissä			
Yläpuoliset vedet			
Alapuoliset vedet			
Tietolähde			
Jussila, J., Hyytinen, L., Lahti, E. & Pulkkinen, V. 1990			
Lisätietoja			
Psorospermium	Määrittysajankohta	Suorittaja/tietolähde	Muut taudit
Pvm	Määrittäjä/tietolähde		

Veden nimi	Kunta	Vuosi	Vesistötunnus
Säijoki	Lempäälä	1995	35.211
Vesistöalue			
Pyhäjärven vesistöalue			
Kylä tai kalastuskunta			
Pinta-ala			
Rapukuoleman syy			
Rapurutto			
Määrittäjä			
EELA			
Kentähavainnot			
Ravut olivat hidasliikkeisiä. Noin 30 metrin matkalla yli 20 kuollutta rapua.			
Ajankohta	Ravustajien määrä	Keskimääräinen rapusaalis	
3.8.1995			
Aikaisemmat rapukuolemat	Syy aikaisemmassa kuolemassa		
Viite			
Rapukuolemat lähivesissä			
Yläpuoliset vedet			
Alapuoliset vedet			
Tietolähde			
Lisätietoja			
Psorospermium	Määrittysajankohta	Suorittaja/tietolähde	Muut taudit
Pvm	Määrittäjä/tietolähde		

Veden nimi	Kunta	Vuosi	Vesistötunnus
Säijoki	Pirkkala	1995	35.211
Vesistöalue			
Kylä tai kalastuskunta			
Pinta-ala			
Rapukuoleman syy			
Rapurutto			
Määrittäjä			
Tiedonanto			
Kentähavainnot			
Ajankohta	Ravustajien määrä	Keskimääräinen rapusaalis	
1995			
Aikaisemmat rapukuolemat	Syy aikaisemmassa kuolemassa		
Viite			
Rapukuolemat lähivesissä			
Yläpuoliset vedet			
Alapuoliset vedet			
Tietolähde			
Hämeen TE-keskus			
Lisätietoja			
Psorospermium	Määrittysajankohta	Suorittaja/tietolähde	Muut taudit
Pvm	Määrittäjä/tietolähde		

Veden nimi	Kunta	Vuosi	Vesistötunnus
Säirutlampi	Kangasniemi	1987	14.9
Vesistöalue			
Kylä tai kalastuskunta			
Puulan ka.			
Pinta-ala			
Rapukuoleman syy			
Rapurutto			
Määrittäjä			
Kirjallisuus			
Kentähavainnot			
Ajankohta	Ravustajien määrä	Keskimääräinen rapusaalis	
1987			
Aikaisemmat rapukuolemat	Syy aikaisemmassa kuolemassa		
Viite			
Rapukuolemat lähivesissä			
Yläpuoliset vedet			
Alapuoliset vedet			
Tietolähde			
Jussila, J., Hyytinen, L., Lahti, E. & Pulkkinen, V. 1990			
Lisätietoja			
Psorospermium	Määrittysajankohta	Suorittaja/tietolähde	Muut taudit
Pvm	Määrittäjä/tietolähde		

Veden nimi	Kunta	Vuosi	Vesistötunnus
Särkijoki	Tohmajärvi	1959	04.375
Vesistöalue			
Vuoksen vesistöalue			
Kylä tai kalastuskunta			
Pinta-ala			
Rapukuoleman syy			
Rapurutto			
Määrittäjä			
RKTL			
Kentähavainnot			
Ajankohta	Ravustajien määrä	Keskimääräinen rapusaalis	
1959			
Aikaisemmat rapukuolemat	Syy aikaisemmassa kuolemassa		
Viite			
Rapukuolemat lähivesissä			
Yläpuoliset vedet			
Alapuoliset vedet			
Tietolähde			
Raputiedustelu 1968			
Lisätietoja			
Psorospermium	Määrittysajankohta	Suorittaja/tietolähde	Muut taudit
Pvm	Määrittäjä/tietolähde		

Veden nimi	Kunta	Vuosi	Vesistötunnus
Särkijärvi	Leivonmäki	1970	14.236.1.020
Vesistöalue			
Kymijoen vesistöalue			
Kylä tai kalastuskunta			
Pinta-ala			
92			
Rapukuoleman syy			
Rapurutto			
Määrittäjä			
RKTL			
Kentähavainnot			
Ajankohta	Ravustajien määrä	Keskimääräinen rapusaalis	
1970			
Aikaisemmat rapukuolemat	Syy aikaisemmassa kuolemassa		
Viite			
Rapukuolemat lähivesissä			
Yläpuoliset vedet			
Alapuoliset vedet			
Tietolähde			
Fredriksson 1971			
Lisätietoja			
Psorospermium	Määrittysajankohta	Suorittaja/tietolähde	Muut taudit
Pvm	Määrittäjä/tietolähde		

Veden nimi	Kunta	Vuosi	Vesistötunnus
Särkijärvi	Leppävirta	1969	04.269.1.018
Vesistöalue			
Vuoksen vesistöalue			
Kylä tai kalastuskunta			
Pinta-ala			
			683
Rapukuoleman syy			
Rapurutto			
Määrittäjä			
RKTL			
Kentähavainnot			
Ajankohta	Ravustajien määrä	Keskimääräinen rapusaalis	
1969			
Aikaisemmat rapukuolemat	Syy aikaisemmassa kuolemassa		
Viite			
Rapukuolemat lähivesissä			
Yläpuoliset vedet			
Alapuoliset vedet			
Tietolähde			
Westman 1971			
Lisätietoja			
Psorospermium	Määrittysajankohta	Suorittaja/tietolähde	Muut taudit
Pvm	Määrittäjä/tietolähde		

Veden nimi	Kunta	Vuosi	Vesistötunnus
Särkijärvi	Mikkelin mlk		04.115.1.029
Vesistöalue			
Kylä tai kalastuskunta			
Mikkelin ka.			
Pinta-ala			
57			
Rapukuoleman syy			
Tuntematon			
Määrittäjä			
Kirjallisuus			
Kentähavainnot			
Ajankohta	Ravustajien määrä	Keskimääräinen rapusaalis	
Aikaisemmat rapukuolemat	Syy aikaisemmassa kuolemassa		
Viite			
Rapukuolemat lähivesissä			
Yläpuoliset vedet			
Alapuoliset vedet			
Tietolähde			
Jussila, J., Hyytinen, L., Lahti, E. & Pulkkinen, V. 1990			
Lisätietoja			
Psorospermium	Määrittäjäajankohta	Suorittaja/tietolähde	Muut taudit
Pvm	Määrittäjä/tietolähde		

Veden nimi	Kunta	Vuosi	Vesistötunnus
Särkijärvi	Tammela	1967	35.973.1.002
Vesistöalue			
Kokemäenjoen vesistöalue			
Kylä tai kalastuskunta			
Pinta-ala			
			118
Rapukuoleman syy			
Rapurutto			
Määrittäjä			
RKTL			
Kentähavainnot			
Ajankohta	Ravustajien määrä	Keskimääräinen rapusaalis	
1967			
Aikaisemmat rapukuolemat	Syy aikaisemmassa kuolemassa		
Viite			
Rapukuolemat lähivesissä			
Yläpuoliset vedet			
Alapuoliset vedet			
Tietolähde			
Westman 1971			
Lisätietoja			
Psorospermium	Määrittysajankohta	Suorittaja/tietolähde	Muut taudit
Pvm	Määrittäjä/tietolähde		

Veden nimi	Kunta	Vuosi	Vesistötunnus
Särkijärvi	Tohmajärvi	1965	04.376.1.001
Vesistöalue			
Vuoksen vesistöalue			
Kylä tai kalastuskunta			
Pinta-ala			
			1063
Rapukuoleman syy			
Rapurutto			
Määrittäjä			
RKTL			
Kentähavainnot			
Ajankohta	Ravustajien määrä	Keskimääräinen rapusaalis	
1965			
Aikaisemmat rapukuolemat	Syy aikaisemmassa kuolemassa		
Viite			
Rapukuolemat lähivesissä			
Yläpuoliset vedet			
Alapuoliset vedet			
Tietolähde			
Raputiedustelu 1968			
Lisätietoja			
Psorospermium	Määrittysajankohta	Suorittaja/tietolähde	Muut taudit
Pvm	Määrittäjä/tietolähde		

Veden nimi	Kunta	Vuosi	Vesistötunnus
Särkijärvi	Urkala	1987	35.287.1.008
Vesistöalue			
Kylä tai kalastuskunta			
Raitoon Pitäjä			
Pinta-ala			
			163
Rapukuoleman syy			
Rapurutto			
Määrittäjä			
EELA			
Kentähavainnot			
Ajankohta	Ravustajien määrä	Keskimääräinen rapusaalis	
15.6.1987			
Aikaisemmat rapukuolemat	Syy aikaisemmassa kuolemassa		
Viite			
Rapukuolemat lähivesissä			
Yläpuoliset vedet			
Alapuoliset vedet			
Tietolähde			
Lisätietoja			
Psorospermium	Määrittäjäajankohta	Suorittaja/tietolähde	Muut taudit
Pvm	Määrittäjä/tietolähde		

Veden nimi	Kunta	Vuosi	Vesistötunnus
Särmäsenjärvi	Joroinen	1923	04.2
Vesistöalue			
Vuoksen vesistöalue			
Kylä tai kalastuskunta			
Pinta-ala			
Rapukuoleman syy			
Rapurutto			
Määrittäjä			
RKTL			
Kentähavainnot			
Ajankohta	Ravustajien määrä	Keskimääräinen rapusaalis	
1923			
Aikaisemmat rapukuolemat	Syy aikaisemmassa kuolemassa		
Viite			
Rapukuolemat lähivesissä			
Yläpuoliset vedet			
Alapuoliset vedet			
Tietolähde			
Brofeldt 1928			
Lisätietoja			
Psorospermium	Määrittysajankohta	Suorittaja/tietolähde	Muut taudit
Pvm	Määrittäjä/tietolähde		

Veden nimi	Kunta	Vuosi	Vesistötunnus
Särjäjärvi	Nummi-Pusula	1962	24.073.1.015
Vesistöalue			
Kiskonjoen ja Perniönjoen vesistöalue			
Kylä tai kalastuskunta			
Pinta-ala			
			33
Rapukuoleman syy			
Rapurutto			
Määrittäjä			
RKTL			
Kentähavainnot			
Ajankohta	Ravustajien määrä	Keskimääräinen rapusaalis	
1962			
Aikaisemmat rapukuolemat	Syy aikaisemmassa kuolemassa		
Viite			
Rapukuolemat lähivesissä			
Yläpuoliset vedet			
Alapuoliset vedet			
Tietolähde			
Westman 1971			
Lisätietoja			
Psorospermium	Määrittysajankohta	Suorittaja/tietolähde	Muut taudit
Pvm	Määrittäjä/tietolähde		

Veden nimi	Kunta	Vuosi	Vesistötunnus
Säviänvirta	Pielavesi	1957	14.73
Vesistöalue			
Kymijoen vesistöalue			
Kylä tai kalastuskunta			
Pinta-ala			
Rapukuoleman syy			
Rapurutto			
Määrittäjä			
RKTL			
Kentähavainnot			
Ajankohta	Ravustajien määrä	Keskimääräinen rapusaalis	
1957			
Aikaisemmat rapukuolemat	Syy aikaisemmassa kuolemassa		
Viite			
Rapukuolemat lähivesissä			
Yläpuoliset vedet			
Alapuoliset vedet			
Tietolähde			
Pitkänen 1961, 1965			
Lisätietoja			
Psorospermium	Määrittysajankohta	Suorittaja/tietolähde	Muut taudit
Pvm	Määrittäjä/tietolähde		

Veden nimi	Kunta	Vuosi	Vesistötunnus
Säyhtee	Artjärvi	1968	16.003.1.002
Vesistöalue			
Koskenkylänjoen vesistöalue			
Kylä tai kalastuskunta			
Pinta-ala			
			203
Rapukuoleman syy			
Rapurutto			
Määrittäjä			
RKTL			
Kentähavainnot			
Ajankohta	Ravustajien määrä	Keskimääräinen rapusaalis	
1968			
Aikaisemmat rapukuolemat	Syy aikaisemmassa kuolemassa		
Viite			
Rapukuolemat lähivesissä			
Yläpuoliset vedet			
Alapuoliset vedet			
Tietolähde			
Westman 1971			
Lisätietoja			
Psorospermium	Määrittysajankohta	Suorittaja/tietolähde	Muut taudit
Pvm	Määrittäjä/tietolähde		

Veden nimi	Kunta	Vuosi	Vesistötunnus
Säynejärvi	Rantasalmi	1966	04.211.1.038
Vesistöalue			
Vuoksen vesistöalue			
Kylä tai kalastuskunta			
Pinta-ala			
Rapukuoleman syy			
Rapurutto			
Määrittäjä			
RKTL			
Kentähavainnot			
Ajankohta	Ravustajien määrä	Keskimääräinen rapusaalis	
1966			
Aikaisemmat rapukuolemat	Syy aikaisemmassa kuolemassa		
Viite			
Rapukuolemat lähivesissä			
Yläpuoliset vedet			
Alapuoliset vedet			
Tietolähde			
Korhonen 1966			
Lisätietoja			
Psorospermium	Määrittysajankohta	Suorittaja/tietolähde	Muut taudit
Pvm	Määrittäjä/tietolähde		

Veden nimi	Kunta	Vuosi	Vesistötunnus
Säynätjärvi	Ristiina	1994	04.113.1.009
Vesistöalue			
Kylä tai kalastuskunta			
Pinta-ala			
			489
Rapukuoleman syy			
Rapurutto			
Määrittäjä			
Tiedonanto			
Kentähavainnot			
Ajankohta	Ravustajien määrä	Keskimääräinen rapusaalis	
1994			
Aikaisemmat rapukuolemat	Syy aikaisemmassa kuolemassa		
Vuonna 1946	Rapurutto		
Viite			
Pitkänen 1958			
Rapukuolemat lähivesissä			
Yläpuoliset vedet			
Alapuoliset vedet			
Tietolähde			
Etelä-Savon TE-keskus			
Lisätietoja			
Psorospermium	Määrittysajankohta	Suorittaja/tietolähde	Muut taudit
Kyllä	1989	Jussila, J. ym. 1990	
Pvm	Määrittäjä/tietolähde		

Veden nimi	Kunta	Vuosi	Vesistötunnus
Säynätlampi	Ristiina	1983	04.112.1.385
Vesistöalue			
Kylä tai kalastuskunta			
Mäntyharjun ka.			
Pinta-ala			
14			
Rapukuoleman syy			
Rapurutto			
Määrittäjä			
Kirjallisuus			
Kentähavainnot			
Ajankohta	Ravustajien määrä	Keskimääräinen rapusaalis	
1983			
Aikaisemmat rapukuolemat	Syy aikaisemmassa kuolemassa		
Viite			
Rapukuolemat lähivesissä			
Yläpuoliset vedet			
Alapuoliset vedet			
Tietolähde			
Jussila, J., Hyytinen, L., Lahti, E. & Pulkkinen, V. 1990			
Lisätietoja			
Psorospermium	Määrittäjäajankohta	Suorittaja/tietolähde	Muut taudit
Pvm	Määrittäjä/tietolähde		

Veden nimi	Kunta	Vuosi	Vesistötunnus
Säytjärvi	Pieksämäen mlk.	1972	14.937.1.012
Vesistöalue			
Kyyveden alue			
Kylä tai kalastuskunta			
Pieksämäen ka.			
Pinta-ala			
107			
Rapukuoleman syy			
Rapurutto			
Määrittäjä			
Kirjallisuus			
Kentähavainnot			
Ajankohta	Ravustajien määrä	Keskimääräinen rapusaalis	
1972			
Aikaisemmat rapukuolemat	Syy aikaisemmassa kuolemassa		
Viite			
Rapukuolemat lähivesissä			
Yläpuoliset vedet			
Alapuoliset vedet			
Tietolähde			
Jussila, J., Hyytinen, L., Lahti, E. & Pulkkinen, V. 1990			
Lisätietoja			
Psorospermium	Määrittäjäajankohta	Suorittaja/tietolähde	Muut taudit
Pvm	Määrittäjä/tietolähde		

Veden nimi	Kunta	Vuosi	Vesistötunnus
Taikinapuro	Kangasniemi		14.92
Vesistöalue			
Kylä tai kalastuskunta			
Puulan ka.			
Pinta-ala			
Rapukuoleman syy			
Ympäristön muutos, perkaus			
Määrittäjä			
Kirjallisuus			
Kentähavainnot			
Rapukuoleman aiheuttanut perkaus			
Ajankohta	Ravustajien määrä	Keskimääräinen rapusaalis	
Aikaisemmat rapukuolemat	Syy aikaisemmassa kuolemassa		
Viite			
Rapukuolemat lähivesissä			
Yläpuoliset vedet			
Alapuoliset vedet			
Tietolähde			
Jussila, J., Hyytinen, L., Lahti, E. & Pulkkinen, V. 1990			
Lisätietoja			
Psorospermium	Määrittysajankohta	Suorittaja/tietolähde	Muut taudit
Pvm	Määrittäjä/tietolähde		

Veden nimi	Kunta	Vuosi	Vesistötunnus
Tainavesi	Mäntyharju	1950	14.978.1.001
Vesistöalue			
Kylä tai kalastuskunta			
Mäntyharjun ka.			
Pinta-ala			
			133
Rapukuoleman syy			
Rapurutto			
Määrittäjä			
Kirjallisuus			
Kentähavainnot			
Ajankohta	Ravustajien määrä	Keskimääräinen rapusaalis	
1950			
Aikaisemmat rapukuolemat	Syy aikaisemmassa kuolemassa		
Viite			
Rapukuolemat lähivesissä			
Yläpuoliset vedet			
Alapuoliset vedet			
Tietolähde			
Jussila, J., Hyytinen, L., Lahti, E. & Pulkkinen, V. 1990			
Lisätietoja			
Psorospermium	Määrittäjäajankohta	Suorittaja/tietolähde	Muut taudit
Pvm	Määrittäjä/tietolähde		

Veden nimi	Kunta	Vuosi	Vesistötunnus
Tainiovirta	Hartola	1934	14.812
Vesistöalue			
Kymijoen vesistöalue			
Kylä tai kalastuskunta			
Pinta-ala			
Rapukuoleman syy			
Rapurutto			
Määrittäjä			
RKTL			
Kentähavainnot			
Ajankohta	Ravustajien määrä	Keskimääräinen rapusaalis	
1934			
Aikaisemmat rapukuolemat	Syy aikaisemmassa kuolemassa		
Viite			
Rapukuolemat lähivesissä			
Yläpuoliset vedet			
Alapuoliset vedet			
Tietolähde			
Järvi 1936			
Lisätietoja			
Psorospermium	Määrittysajankohta	Suorittaja/tietolähde	Muut taudit
Pvm	Määrittäjä/tietolähde		

Veden nimi	Kunta	Vuosi	Vesistötunnus
Taipaleenkosket	Petäjävesi	1964	14.5
Vesistöalue			
Kymijoen vesistöalue			
Kylä tai kalastuskunta			
Pinta-ala			
Rapukuoleman syy			
Rapurutto			
Määrittäjä			
RKTL			
Kentähavainnot			
Ajankohta	Ravustajien määrä	Keskimääräinen rapusaalis	
1964			
Aikaisemmat rapukuolemat	Syy aikaisemmassa kuolemassa		
Viite			
Rapukuolemat lähivesissä			
Yläpuoliset vedet			
Alapuoliset vedet			
Tietolähde			
Pitkänen 1967			
Lisätietoja			
Psorospermium	Määrittysajankohta	Suorittaja/tietolähde	Muut taudit
Pvm	Määrittäjä/tietolähde		

Veden nimi	Kunta	Vuosi	Vesistötunnus
Taipaleenpuro	Vehkalahti	1965	12
Vesistöalue			
Vehkajoen vesistöalue			
Kylä tai kalastuskunta			
Pinta-ala			
Rapukuoleman syy			
Rapurutto			
Määrittäjä			
RKTL			
Kentähavainnot			
Ajankohta	Ravustajien määrä	Keskimääräinen rapusaalis	
1965			
Aikaisemmat rapukuolemat	Syy aikaisemmassa kuolemassa		
Viite			
Rapukuolemat lähivesissä			
Yläpuoliset vedet			
Alapuoliset vedet			
Tietolähde			
Pitkänen 1967			
Lisätietoja			
Psorospermium	Määrittäjäajankohta	Suorittaja/tietolähde	Muut taudit
Pvm	Määrittäjä/tietolähde		

Veden nimi	Kunta	Vuosi	Vesistötunnus
Tallusjärvi	Elimäki	1983	14.1
Vesistöalue			
Kymijoen alaosan vesistöalue			
Kylä tai kalastuskunta			
Joensuun kalastuskunta			
Pinta-ala			
Rapukuoleman syy			
Epäilty syy rapurutto			
Määrittäjä			
Tiedonanto			
Kentähavainnot			
Ajankohta	Ravustajien määrä	Keskimääräinen rapusaalis	
1983			
Aikaisemmat rapukuolemat	Syy aikaisemmassa kuolemassa		
Vuonna 1958 - 59, 1974	Epäilty syy rapurutto		
Viite			
Westman ym. (1973)			
Rapukuolemat lähivesissä			
Ei todettu			
Yläpuoliset vedet			
Alapuoliset vedet			
Tietolähde			
Kymen kalastuspiirin kalastustoimisto (A. Niemi)			
Lisätietoja			
Psorospermium	Määrittysajankohta	Suorittaja/tietolähde	Muut taudit
			Valkopyrstötauti
Pvm	Määrittäjä/tietolähde		
1983	RKTL		

Veden nimi	Kunta	Vuosi	Vesistötunnus
Tallusjärvi	Tervo	1987	14.772.1.001
Vesistöalue			
Kylä tai kalastuskunta			
Pinta-ala			
			2168
Rapukuoleman syy			
Rapurutto			
Määrittäjä			
EELA			
Kentähavainnot			
Rapuja kuoli jäiden lähdöstä heinäkuun loppupuolelle saakka.			
Ajankohta	Ravustajien määrä	Keskimääräinen rapusaalis	
Kesä 1987	Vuonna 1975 12 ravustajaa	Vuonna 1975, 25000 kappaletta	
Aikaisemmat rapukuolemat	Syy aikaisemmassa kuolemassa		
Vuosina 1958 ja 1975	Epäilty syy rapurutto		
Viite			
Kuopion läänin maatalouskeskus (L. Huttunen) ja RKTL			
Rapukuolemat lähivesissä			
Kyllä			
Yläpuoliset vedet			
Korus-, Lies- ja Haukijärnessä hyvät kannat. Saittajärnessä rutto 1973-74.			
Alapuoliset vedet			
Hirvijärnessä heikko kanta, rutto n. vuonna 1969.			
Tietolähde			
Lisätietoja			
Psorospermium	Määrittysajankohta	Suorittaja/tietolähde	Muut taudit
Kyllä	1987	EELA	Valkopyrstötauti
Pvm	Määrittäjä/tietolähde		
1974	RKTL		

Veden nimi	Kunta	Vuosi	Vesistötunnus
Talusjoki	Alavieska	1951	54.019
Vesistöalue			
Pyhäjoen vesistöalue			
Kylä tai kalastuskunta			
Pinta-ala			
Rapukuoleman syy			
Rapurutto			
Määrittäjä			
RKTL			
Kentähavainnot			
Ajankohta	Ravustajien määrä	Keskimääräinen rapusaalis	
1951			
Aikaisemmat rapukuolemat	Syy aikaisemmassa kuolemassa		
Viite			
Rapukuolemat lähivesissä			
Yläpuoliset vedet			
Alapuoliset vedet			
Tietolähde			
Pitkänen 1961			
Lisätietoja			
Psorospermium	Määrittysajankohta	Suorittaja/tietolähde	Muut taudit
Pvm	Määrittäjä/tietolähde		

Veden nimi	Kunta	Vuosi	Vesistötunnus
Tarhajärvi Kepsunjärvi	Valkeala	1960	14.182.1.012
Vesistöalue			
Kymijoen vesistöalue			
Kylä tai kalastuskunta			
Pinta-ala			
			206
Rapukuoleman syy			
Rapurutto			
Määrittäjä			
RKTL			
Kentähavainnot			
Ajankohta	Ravustajien määrä	Keskimääräinen rapusaalis	
1960			
Aikaisemmat rapukuolemat	Syy aikaisemmassa kuolemassa		
Vuonna 1954	Rapurutto		
Viite			
Pitkänen 1961			
Rapukuolemat lähivesissä			
Yläpuoliset vedet			
Alapuoliset vedet			
Tietolähde			
Pitkänen 1961			
Lisätietoja			
Psorospermium	Määrittysajankohta	Suorittaja/tietolähde	Muut taudit
Pvm	Määrittäjä/tietolähde		

Veden nimi	Kunta	Vuosi	Vesistötunnus
Tarhavesi	Mäntyharju	1894	14.913.1.001
Vesistöalue			
Kymijoen vesistöalue			
Kylä tai kalastuskunta			
Pinta-ala			
Rapukuoleman syy			
Rapurutto			
Määrittäjä			
RKTL			
Kentähavainnot			
Ajankohta	Ravustajien määrä	Keskimääräinen rapusaalis	
1894			
Aikaisemmat rapukuolemat	Syy aikaisemmassa kuolemassa		
Viite			
Rapukuolemat lähivesissä			
Yläpuoliset vedet			
Alapuoliset vedet			
Tietolähde			
Järvi 1910a			
Lisätietoja			
Psorospermium	Määrittysajankohta	Suorittaja/tietolähde	Muut taudit
Pvm	Määrittäjä/tietolähde		

Veden nimi	Kunta	Vuosi	Vesistötunnus
Taulajärvi	Nokia	1967	35.132.1.007
Vesistöalue			
Kulo-Rauta-Liekveden vesistöalue			
Kylä tai kalastuskunta			
Pinta-ala			
15			
Rapukuoleman syy			
Ei havaittu rapujen massakuolemaa.			
Määrittäjä			
Kentähavainnot			
Ajankohta	Ravustajien määrä	Keskimääräinen rapusaalis	
Aikaisemmat rapukuolemat	Syy aikaisemmassa kuolemassa		
Viite			
Rapukuolemat lähivesissä			
Yläpuoliset vedet			
Alapuoliset vedet			
Tietolähde			
Lisätietoja			
Psorospermium	Määrittysajankohta	Suorittaja/tietolähde	Muut taudit
			Valkopyrstötauti
Pvm	Määrittäjä/tietolähde		
kesä 1967	RKTL		

Veden nimi	Kunta	Vuosi	Vesistötunnus
Tehtaanjärvi	Hartola	1985	14.8
Vesistöalue			
Sismän reitin vesistöalue			
Kylä tai kalastuskunta			
Hartolan ka.			
Pinta-ala			
Rapukuoleman syy			
Rapurutto			
Määrittäjä			
Kirjallisuus			
Kentähavainnot			
Ajankohta	Ravustajien määrä	Keskimääräinen rapusaalis	
1985			
Aikaisemmat rapukuolemat	Syy aikaisemmassa kuolemassa		
Viite			
Rapukuolemat lähivesissä			
Yläpuoliset vedet			
Alapuoliset vedet			
Tietolähde			
Jussila, J., Hyytinen, L., Lahti, E. & Pulkkinen, V. 1990			
Lisätietoja			
Psorospermium	Määrittäjäajankohta	Suorittaja/tietolähde	Muut taudit
Pvm	Määrittäjä/tietolähde		

Veden nimi	Kunta	Vuosi	Vesistötunnus
Temmesjoki	Raahe	1998	58.021
Vesistöalue			
Kylä tai kalastuskunta			
Temmes			
Pinta-ala			
Rapukuoleman syy			
Ei havaittu rapujen massakuolemaa.			
Määrittäjä			
Kentähavainnot			
Ajankohta	Ravustajien määrä	Keskimääräinen rapusaalis	
Aikaisemmat rapukuolemat	Syy aikaisemmassa kuolemassa		
Viite			
Rapukuolemat lähivesissä			
Yläpuoliset vedet			
Alapuoliset vedet			
Tietolähde			
Lisätietoja			
Psorospermium	Määrittysajankohta	Suorittaja/tietolähde	Muut taudit
Kyllä	1998	Kuopion Yo (Henttonen Paula)	
Pvm	Määrittäjä/tietolähde		

Veden nimi	Kunta	Vuosi	Vesistötunnus
Temmesjoki	Temmes	1999	58.021
Vesistöalue			
Temmesjoen vesistöalue			
Kylä tai kalastuskunta			
Pinta-ala			
Rapukuoleman syy			
Ei havaittu rapujen massakuolemaa.			
Määrittäjä			
Kentähavainnot			
Ajankohta	Ravustajien määrä	Keskimääräinen rapusaalis	
Aikaisemmat rapukuolemat	Syy aikaisemmassa kuolemassa		
Viite			
Rapukuolemat lähivesissä			
Yläpuoliset vedet			
Alapuoliset vedet			
Tietolähde			
Lisätietoja			
Psorospermium	Määrittäjäajankohta	Suorittaja/tietolähde	Muut taudit
			Baculovirus
Pvm	Määrittäjä/tietolähde		
29.7.1999	EELA		

Veden nimi	Kunta	Vuosi	Vesistötunnus
Tenetinvirta	Sotkamo	1966	59.11
Vesistöalue			
Oulujoen vesistöalue			
Kylä tai kalastuskunta			
Pinta-ala			
Rapukuoleman syy			
Rapurutto			
Määrittäjä			
RKTL			
Kentähavainnot			
Ajankohta	Ravustajien määrä	Keskimääräinen rapusaalis	
1966			
Aikaisemmat rapukuolemat	Syy aikaisemmassa kuolemassa		
Viite			
Rapukuolemat lähivesissä			
Yläpuoliset vedet			
Alapuoliset vedet			
Tietolähde			
Pitkänen 1967			
Lisätietoja			
Psorospermium	Määrittysajankohta	Suorittaja/tietolähde	Muut taudit
Pvm	Määrittäjä/tietolähde		

Veden nimi	Kunta	Vuosi	Vesistötunnus
Tervajärvi	Mäntyharju		14.918.1.001
Vesistöalue			
Kylä tai kalastuskunta			
Mäntyharjun ka.			
Pinta-ala			
140			
Rapukuoleman syy			
Tuntematon			
Määrittäjä			
Kirjallisuus			
Kentähavainnot			
Ajankohta	Ravustajien määrä	Keskimääräinen rapusaalis	
Aikaisemmat rapukuolemat	Syy aikaisemmassa kuolemassa		
Viite			
Rapukuolemat lähivesissä			
Yläpuoliset vedet			
Alapuoliset vedet			
Tietolähde			
Jussila, J., Hyytinen, L., Lahti, E. & Pulkkinen, V. 1990			
Lisätietoja			
Psorospermium	Määrittäjäajankohta	Suorittaja/tietolähde	Muut taudit
Pvm	Määrittäjä/tietolähde		

Veden nimi	Kunta	Vuosi	Vesistötunnus
Teväntöjärven reitti	Loppi	1965	23.052
Vesistöalue			
Karjaanjoen vesistöalue			
Kylä tai kalastuskunta			
Pinta-ala			
Rapukuoleman syy			
Rapurutto			
Määrittäjä			
RKTL			
Kentähavainnot			
Ajankohta	Ravustajien määrä	Keskimääräinen rapusaalis	
1965			
Aikaisemmat rapukuolemat	Syy aikaisemmassa kuolemassa		
Viite			
Rapukuolemat lähivesissä			
Yläpuoliset vedet			
Alapuoliset vedet			
Tietolähde			
Pitkänen 1967			
Lisätietoja			
Psorospermium	Määrittysajankohta	Suorittaja/tietolähde	Muut taudit
Pvm	Määrittäjä/tietolähde		

Veden nimi	Kunta	Vuosi	Vesistötunnus
Tjudö träsk	Finström	1961	82.A39.1.001
Vesistöalue			
Ahvenanmaan vesistöalue			
Kylä tai kalastuskunta			
Pinta-ala			
			82
Rapukuoleman syy			
Rapurutto			
Määrittäjä			
RKTL			
Kentähavainnot			
Ajankohta	Ravustajien määrä	Keskimääräinen rapusaalis	
1961			
Aikaisemmat rapukuolemat	Syy aikaisemmassa kuolemassa		
Viite			
Rapukuolemat lähivesissä			
Yläpuoliset vedet			
Alapuoliset vedet			
Tietolähde			
Sundblom 1964, Raputiedustelu 1968, Bergman 1972			
Lisätietoja			
Psorospermium	Määrittysajankohta	Suorittaja/tietolähde	Muut taudit
Pvm	Määrittäjä/tietolähde		

Veden nimi	Kunta	Vuosi	Vesistötunnus
Tohmajärvi	Tohmajärvi	2000	02.013.1.001
Vesistöalue			
Kylä tai kalastuskunta			
Pinta-ala			
			1160
Rapukuoleman syy			
Rapurutto			
Määrittäjä			
EELA			
Kentähavainnot			
Ajankohta	Ravustajien määrä	Keskimääräinen rapusaalis	
15.8.2000			
Aikaisemmat rapukuolemat	Syy aikaisemmassa kuolemassa		
Vuosina 1966 ja 1995	Epäilty syy rapurutto		
Viite			
Raputiedustelu 1968			
Rapukuolemat lähivesissä			
Yläpuoliset vedet			
Alapuoliset vedet			
Tietolähde			
Lisätietoja			
Psorospermium	Määrittysajankohta	Suorittaja/tietolähde	Muut taudit
Kyllä	15.8.2000	EELA	
Pvm	Määrittäjä/tietolähde		

Veden nimi	Kunta	Vuosi	Vesistötunnus
Toijanjoki	Kisko	1921	24.061
Vesistöalue			
Kiskonjoen ja Perniönjoen vesistöalue			
Kylä tai kalastuskunta			
Pinta-ala			
Rapukuoleman syy			
Rapurutto			
Määrittäjä			
RKTL			
Kentähavainnot			
Ajankohta	Ravustajien määrä	Keskimääräinen rapusaalis	
1921			
Aikaisemmat rapukuolemat	Syy aikaisemmassa kuolemassa		
Viite			
Rapukuolemat lähivesissä			
Yläpuoliset vedet			
Alapuoliset vedet			
Tietolähde			
Westman 1971			
Lisätietoja			
Psorospermium	Määrittysajankohta	Suorittaja/tietolähde	Muut taudit
Pvm	Määrittäjä/tietolähde		

Veden nimi	Kunta	Vuosi	Vesistötunnus
Toiviojärvi	Juva	1971	04.176.1.002
Vesistöalue			
Kylä tai kalastuskunta			
Juvan ka.			
Pinta-ala			
			46
Rapukuoleman syy			
Rapurutto			
Määrittäjä			
Kirjallisuus			
Kentähavainnot			
Ajankohta	Ravustajien määrä	Keskimääräinen rapusaalis	
1971			
Aikaisemmat rapukuolemat	Syy aikaisemmassa kuolemassa		
Viite			
Rapukuolemat lähivesissä			
Yläpuoliset vedet			
Alapuoliset vedet			
Tietolähde			
Jussila, J., Hyytinen, L., Lahti, E. & Pulkkinen, V. 1990			
Lisätietoja			
Psorospermium	Määrittysajankohta	Suorittaja/tietolähde	Muut taudit
Pvm	Määrittäjä/tietolähde		

Veden nimi	Kunta	Vuosi	Vesistötunnus
Tomujoki	Himanka	1980	51.011
Vesistöalue			
Lestijoen alaosan vesistöalue			
Kylä tai kalastuskunta			
Pinta-ala			
Rapukuoleman syy			
Rapurutto			
Määrittäjä			
RKTL			
Kentähavainnot			
Ensimmäiset kuolleet ravut havaittiin 5.7.1980. Näyteravut kerättiin 5-10.7 ja niissä todettiin rutto. Koko kanta kuoli lyhyessä ajassa. Ei havaittu kalakuolemia eikä vesistön luonnontilaa muuttavia toimia tehty.			
Ajankohta	Ravustajien määrä	Keskimääräinen rapusaalis	
5.7.1980		Hyvä rapukanta	
Aikaisemmat rapukuolemat	Syy aikaisemmassa kuolemassa		
Viite			
Rapukuolemat lähivesissä			
Kyllä			
Yläpuoliset vedet			
Lestijoessa rapujen kuoleminen alkoi 4.8.1980.			
Alapuoliset vedet			
Tietolähde			
Kokkolan vesipiiri (A. Niemi)			
Lisätietoja			
Ei havaittu kalakuolemia eikä muutoksia veden laadussa.			
Psorospermium	Määrittäjäajankohta	Suorittaja/tietolähde	Muut taudit
Pvm	Määrittäjä/tietolähde		

Veden nimi	Kunta	Vuosi	Vesistötunnus
Topenonjoki	Loppi	1926	35.886
Vesistöalue			
Kokemäenjoen vesistöalue			
Kylä tai kalastuskunta			
Pinta-ala			
Rapukuoleman syy			
Rapurutto			
Määrittäjä			
RKTL			
Kentähavainnot			
Ajankohta	Ravustajien määrä	Keskimääräinen rapusaalis	
1926			
Aikaisemmat rapukuolemat	Syy aikaisemmassa kuolemassa		
Viite			
Rapukuolemat lähivesissä			
Yläpuoliset vedet			
Alapuoliset vedet			
Tietolähde			
Hakola 1927			
Lisätietoja			
Psorospermium	Määrittysajankohta	Suorittaja/tietolähde	Muut taudit
Pvm	Määrittäjä/tietolähde		

Veden nimi	Kunta	Vuosi	Vesistötunnus
Toravajoki	Nummi-Pusula	1909	23.06 tai 23.07
Vesistöalue			
Karjaanjoen vesistöalue			
Kylä tai kalastuskunta			
Pinta-ala			
Rapukuoleman syy			
Rapurutto			
Määrittäjä			
RKTL			
Kentähavainnot			
Ajankohta	Ravustajien määrä	Keskimääräinen rapusaalis	
1909			
Aikaisemmat rapukuolemat	Syy aikaisemmassa kuolemassa		
Viite			
Rapukuolemat lähivesissä			
Yläpuoliset vedet			
Alapuoliset vedet			
Tietolähde			
Brofeldt 1930			
Lisätietoja			
Psorospermium	Määrittysajankohta	Suorittaja/tietolähde	Muut taudit
Pvm	Määrittäjä/tietolähde		

Veden nimi	Kunta	Vuosi	Vesistötunnus
Torsa - Pieni-Torsa	Rautjärvi	1970	03.051.1.001
Vesistöalue			
Hiitolanjoen vesistöalue			
Kylä tai kalastuskunta			
Pinta-ala			
			1562
Rapukuoleman syy			
Rapurutto			
Määrittäjä			
RKTL			
Kentähavainnot			
Ajankohta	Ravustajien määrä	Keskimääräinen rapusaalis	
1970			
Aikaisemmat rapukuolemat	Syy aikaisemmassa kuolemassa		
Viite			
Rapukuolemat lähivesissä			
Yläpuoliset vedet			
Alapuoliset vedet			
Tietolähde			
Uusimäki 1970			
Lisätietoja			
Psorospermium	Määrittysajankohta	Suorittaja/tietolähde	Muut taudit
Pvm	Määrittäjä/tietolähde		

Veden nimi	Kunta	Vuosi	Vesistötunnus
Torsajoki	Rautjärvi	1940	03.053
Vesistöalue			
Hiitolanjoen vesistöalue			
Kylä tai kalastuskunta			
Pinta-ala			
Rapukuoleman syy			
Rapurutto			
Määrittäjä			
RKTL			
Kentähavainnot			
Ajankohta	Ravustajien määrä	Keskimääräinen rapusaalis	
1940			
Aikaisemmat rapukuolemat	Syy aikaisemmassa kuolemassa		
Viite			
Rapukuolemat lähivesissä			
Yläpuoliset vedet			
Alapuoliset vedet			
Tietolähde			
Raputiedustelu 1968			
Lisätietoja			
Psorospermium	Määrittysajankohta	Suorittaja/tietolähde	Muut taudit
Pvm	Määrittäjä/tietolähde		

Veden nimi	Kunta	Vuosi	Vesistötunnus
Tuorijoki	Merikarvia	1909	36.051
Vesistöalue			
Karvianjoen ja Pohjajoen vesistöalue			
Kylä tai kalastuskunta			
Pinta-ala			
Rapukuoleman syy			
Rapurutto			
Määrittäjä			
RKTL			
Kentähavainnot			
Ajankohta	Ravustajien määrä	Keskimääräinen rapusaalis	
1909			
Aikaisemmat rapukuolemat	Syy aikaisemmassa kuolemassa		
Viite			
Rapukuolemat lähivesissä			
Yläpuoliset vedet			
Alapuoliset vedet			
Tietolähde			
Järvi 1910a			
Lisätietoja			
Psorospermium	Määrittysajankohta	Suorittaja/tietolähde	Muut taudit
Pvm	Määrittäjä/tietolähde		

Veden nimi	Kunta	Vuosi	Vesistötunnus
Tuorijoki	Merikarvia	1909	36.051
Vesistöalue			
Karvianjoen ja Pohjajoen vesistöalue			
Kylä tai kalastuskunta			
Tuorila			
Pinta-ala			
Rapukuoleman syy			
Rapurutto			
Määrittäjä			
RKTL			
Kentähavainnot			
Ajankohta	Ravustajien määrä	Keskimääräinen rapusaalis	
1909			
Aikaisemmat rapukuolemat	Syy aikaisemmassa kuolemassa		
Viite			
Rapukuolemat lähivesissä			
Yläpuoliset vedet			
Alapuoliset vedet			
Tietolähde			
Järvi 1910a			
Lisätietoja			
Psorospermium	Määrittysajankohta	Suorittaja/tietolähde	Muut taudit
Pvm	Määrittäjä/tietolähde		

Veden nimi	Kunta	Vuosi	Vesistötunnus
Tuorijoki	Merikarvia	1950	36.051
Vesistöalue			
Karvianjoen ja Pohjajoen vesistöalue			
Kylä tai kalastuskunta			
Pinta-ala			
Rapukuoleman syy			
Rapurutto			
Määrittäjä			
RKTL			
Kentähavainnot			
Ajankohta	Ravustajien määrä	Keskimääräinen rapusaalis	
1950			
Aikaisemmat rapukuolemat	Syy aikaisemmassa kuolemassa		
Viite			
Rapukuolemat lähivesissä			
Yläpuoliset vedet			
Alapuoliset vedet			
Tietolähde			
Raputiedustelu 1968			
Lisätietoja			
Psorospermium	Määrittysajankohta	Suorittaja/tietolähde	Muut taudit
Pvm	Määrittäjä/tietolähde		

Veden nimi	Kunta	Vuosi	Vesistötunnus
Turajärvi	Eura		34.071.1.001
Vesistöalue			
Eurajoen vesistöalue			
Kylä tai kalastuskunta			
Pinta-ala			
			255
Rapukuoleman syy			
Rapurutto			
Määrittäjä			
RKTL			
Kentähavainnot			
Ajankohta	Ravustajien määrä	Keskimääräinen rapusaalis	
Aikaisemmat rapukuolemat	Syy aikaisemmassa kuolemassa		
Viite			
Rapukuolemat lähivesissä			
Yläpuoliset vedet			
Alapuoliset vedet			
Tietolähde			
Raputiedustelu 1968			
Lisätietoja			
Psorospermium	Määrittysajankohta	Suorittaja/tietolähde	Muut taudit
Pvm	Määrittäjä/tietolähde		

Veden nimi	Kunta	Vuosi	Vesistötunnus
Turpoonjoki	Tammela	1927	35.981
Vesistöalue			
Kokemäenjoen vesistöalue			
Kylä tai kalastuskunta			
Pinta-ala			
Rapukuoleman syy			
Rapurutto			
Määrittäjä			
RKTL			
Kentähavainnot			
Ajankohta	Ravustajien määrä	Keskimääräinen rapusaalis	
1927			
Aikaisemmat rapukuolemat	Syy aikaisemmassa kuolemassa		
Viite			
Rapukuolemat lähivesissä			
Yläpuoliset vedet			
Alapuoliset vedet			
Tietolähde			
Brofeldt 1928			
Lisätietoja			
Psorospermium	Määrittysajankohta	Suorittaja/tietolähde	Muut taudit
Pvm	Määrittäjä/tietolähde		

Veden nimi	Kunta	Vuosi	Vesistötunnus
Tuusjärvi	Mäntyharju	1895	14.914.1.001
Vesistöalue			
Kymijoen vesistöalue			
Kylä tai kalastuskunta			
Pinta-ala			
			543
Rapukuoleman syy			
Rapurutto			
Määrittäjä			
RKTL			
Kentähavainnot			
Ajankohta	Ravustajien määrä	Keskimääräinen rapusaalis	
1895			
Aikaisemmat rapukuolemat	Syy aikaisemmassa kuolemassa		
Viite			
Rapukuolemat lähivesissä			
Yläpuoliset vedet			
Alapuoliset vedet			
Tietolähde			
Järvi 1910a			
Lisätietoja			
Psorospermium	Määrittysajankohta	Suorittaja/tietolähde	Muut taudit
Pvm	Määrittäjä/tietolähde		

Veden nimi	Kunta	Vuosi	Vesistötunnus
Tuusulanjoki	Tuusula	1940	21.081
Vesistöalue			
Vantaanjoen vesistöalue			
Kylä tai kalastuskunta			
Pinta-ala			
Rapukuoleman syy			
Rapurutto			
Määrittäjä			
RKTL			
Kentähavainnot			
Ajankohta	Ravustajien määrä	Keskimääräinen rapusaalis	
1940			
Aikaisemmat rapukuolemat	Syy aikaisemmassa kuolemassa		
Viite			
Rapukuolemat lähivesissä			
Yläpuoliset vedet			
Alapuoliset vedet			
Tietolähde			
Raputiedustelu 1968			
Lisätietoja			
Psorospermium	Määrittysajankohta	Suorittaja/tietolähde	Muut taudit
Pvm	Määrittäjä/tietolähde		

Veden nimi	Kunta	Vuosi	Vesistötunnus
Tuusulanjärvi	Tuusula	1947	21.082.1.001
Vesistöalue			
Vantaanjoen vesistöalue			
Kylä tai kalastuskunta			
Pinta-ala			
			592
Rapukuoleman syy			
Rapurutto			
Määrittäjä			
RKTL			
Kentähavainnot			
Ajankohta	Ravustajien määrä	Keskimääräinen rapusaalis	
1947-51			
Aikaisemmat rapukuolemat	Syy aikaisemmassa kuolemassa		
Viite			
Rapukuolemat lähivesissä			
Yläpuoliset vedet			
Alapuoliset vedet			
Tietolähde			
Pitkänen 1965, 1967			
Lisätietoja			
Psorospermium	Määrittysajankohta	Suorittaja/tietolähde	Muut taudit
			Valkopyrstötauti
Pvm	Määrittäjä/tietolähde		
24.9.1971	RKTL		

Veden nimi	Kunta	Vuosi	Vesistötunnus
Tyllinjärvi	Miehikkälä	1978	10.001.1.008
Vesistöalue			
Vaalimaanjoen vesistöalue			
Kylä tai kalastuskunta			
Hurttalan kalastuskunta			
Pinta-ala			
			252
Rapukuoleman syy			
Tuntematon, mutta epäillään veden ajottaista sameutta ja huonolaatuisuutta (haju).			
Määrittäjä			
RKTL			
Kentähavainnot			
Ensimmäiseksi rapuja kuollut Pillonkoskella ja n. 500 m:ä alaspäin. Ravun kuorissa syöpyymiä. Kuolleita saaliista n. 10 %. Rapukuoleman syyksi epäillään veden ajottaista sameutta ja huonolaatuisuutta (haju).			
Ajankohta	Ravustajien määrä	Keskimääräinen rapusaalis	
Kesän ajan 1978	20 ravustajaa	1550 kappaletta	
Aikaisemmat rapukuolemat	Syy aikaisemmassa kuolemassa		
Viite			
Rapukuolemat lähivesissä			
Ei todettu			
Yläpuoliset vedet			
Rapukanta hyvä, mutta ravut pieniä.			
Alapuoliset vedet			
Rapukanta hyvä.			
Tietolähde			
Lisätietoja			
Pillonkosken yläpuolelle rakennettu muovitehdas, jonka mahdollisista haittavaikutuksista ei ole tietoa. Ei kalakuolemia eikä muutoksia veden laadussa.			
Psorospermium	Määritysajankohta	Suorittaja/tietolähde	Muut taudit
Pvm	Määrittäjä/tietolähde		

Veden nimi	Kunta	Vuosi	Vesistötunnus
Tyrjänjärvi	Parikkala	1966	03.040.1.001
Vesistöalue			
Hiitolanjoen vesistöalue			
Kylä tai kalastuskunta			
Pinta-ala			
			930
Rapukuoleman syy			
Rapurutto			
Määrittäjä			
RKTL			
Kentähavainnot			
Ajankohta	Ravustajien määrä	Keskimääräinen rapusaalis	
1966			
Aikaisemmat rapukuolemat	Syy aikaisemmassa kuolemassa		
Viite			
Rapukuolemat lähivesissä			
Yläpuoliset vedet			
Alapuoliset vedet			
Tietolähde			
Raputiedustelu 1968			
Lisätietoja			
Psorospermium	Määrittysajankohta	Suorittaja/tietolähde	Muut taudit
Pvm	Määrittäjä/tietolähde		

Veden nimi	Kunta	Vuosi	Vesistötunnus
Tymävänjoki	Tymävä	1998	58.051
Vesistöalue			
Kylä tai kalastuskunta			
Pinta-ala			
Rapukuoleman syy			
Rapurutto			
Määrittäjä			
Tiedonanto			
Kentähavainnot			
Ajankohta	Ravustajien määrä	Keskimääräinen rapusaalis	
1998			
Aikaisemmat rapukuolemat	Syy aikaisemmassa kuolemassa		
Viite			
Rapukuolemat lähivesissä			
Yläpuoliset vedet			
Alapuoliset vedet			
Tietolähde			
Kainuun TE-keskus			
Lisätietoja			
Psorospermium	Määrittysajankohta	Suorittaja/tietolähde	Muut taudit
Pvm	Määrittäjä/tietolähde		

Veden nimi	Kunta	Vuosi	Vesistötunnus
Tyvijoki	Kullaa	1976	35.145
Vesistöalue			
Kokemäenjoen yläosan alue			
Kylä tai kalastuskunta			
Kullaan kalastushoitoyhdistys			
Pinta-ala			
Rapukuoleman syy			
Tuntematon, epäilty syy happikato			
Määrittäjä			
Tiedonanto			
Kentähavainnot			
Rapukuoleman yhteydessä havaittiin samentumista ja kiintoaine lisääntyi huomattavasti. Rapukuoleman syyksi epäillään happikatoa.			
Ajankohta	Ravustajien määrä	Keskimääräinen rapusaalis	
Talvi 1976-77		3000 kappaletta	
Aikaisemmat rapukuolemat	Syy aikaisemmassa kuolemassa		
Viite			
Rapukuolemat lähivesissä			
Yläpuoliset vedet			
Alapuoliset vedet			
Palusjoki, Joutsijoki: harvahkot rapukannat.			
Tietolähde			
Turun vesipiirin vesitoimisto (A. Orava).			
Lisätietoja			
Alueella suoritettu metsätaloudellisia toimenpiteitä.			
Psorospermium	Määrittäjäajankohta	Suorittaja/tietolähde	Muut taudit
Pvm	Määrittäjä/tietolähde		

Veden nimi	Kunta	Vuosi	Vesistötunnus
Töykänäjärvi	Sahalahti	1994	35.729.1.005
Vesistöalue			
Kylä tai kalastuskunta			
Pinta-ala			
Rapukuoleman syy			
Tuntematon			
Määrittäjä			
Tiedonanto			
Kentähavainnot			
Ajankohta	Ravustajien määrä	Keskimääräinen rapusaalis	
1994			
Aikaisemmat rapukuolemat	Syy aikaisemmassa kuolemassa		
Viite			
Rapukuolemat lähivesissä			
Yläpuoliset vedet			
Alapuoliset vedet			
Tietolähde			
Hämeen TE-keskus			
Lisätietoja			
Psorospermium	Määrittysajankohta	Suorittaja/tietolähde	Muut taudit
Pvm	Määrittäjä/tietolähde		

Veden nimi	Kunta	Vuosi	Vesistötunnus
Töysänjoki	Alavus	1994	44.081
Vesistöalue			
Kylä tai kalastuskunta			
Pinta-ala			
Rapukuoleman syy			
Rapurutto			
Määrittäjä			
Tiedonanto			
Kentähavainnot			
Ajankohta	Ravustajien määrä	Keskimääräinen rapusaalis	
1994			
Aikaisemmat rapukuolemat	Syy aikaisemmassa kuolemassa		
Viite			
Rapukuolemat lähivesissä			
Yläpuoliset vedet			
Alapuoliset vedet			
Tietolähde			
Länsi-Suomen TE-keskus			
Lisätietoja			
Psorospermium	Määrittysajankohta	Suorittaja/tietolähde	Muut taudit
Pvm	Määrittäjä/tietolähde		

Veden nimi	Kunta	Vuosi	Vesistötunnus
Ukonsekä	Viippula	1936	35.662
Vesistöalue			
Kokemäenjoen vesistöalue			
Kylä tai kalastuskunta			
Pinta-ala			
Rapukuoleman syy			
Rapurutto			
Määrittäjä			
RKTL			
Kentähavainnot			
Ajankohta	Ravustajien määrä	Keskimääräinen rapusaalis	
1936			
Aikaisemmat rapukuolemat	Syy aikaisemmassa kuolemassa		
Viite			
Rapukuolemat lähivesissä			
Yläpuoliset vedet			
Alapuoliset vedet			
Tietolähde			
Saari 1937			
Lisätietoja			
Psorospermium	Määrittäjäajankohta	Suorittaja/tietolähde	Muut taudit
Pvm	Määrittäjä/tietolähde		

Veden nimi	Kunta	Vuosi	Vesistötunnus
Ummistonvesi	Puumala		04.121.1.001
Vesistöalue			
Pihlajaveden vesistöalue			
Kylä tai kalastuskunta			
Puumalan ka.			
Pinta-ala			
71258			
Rapukuoleman syy			
Tuntematon			
Määrittäjä			
Kirjallisuus			
Kentähavainnot			
Ajankohta	Ravustajien määrä	Keskimääräinen rapusaalis	
Aikaisemmat rapukuolemat	Syy aikaisemmassa kuolemassa		
Viite			
Rapukuolemat lähivesissä			
Yläpuoliset vedet			
Alapuoliset vedet			
Tietolähde			
Jussila, J., Hyytinen, L., Lahti, E. & Pulkkinen, V. 1990			
Lisätietoja			
Psorospermium	Määrittysajankohta	Suorittaja/tietolähde	Muut taudit
Pvm	Määrittäjä/tietolähde		

Veden nimi	Kunta	Vuosi	Vesistötunnus
Urajärvi	Iitti	1988	14.123.1.001
Vesistöalue			
Kymijoen vesistöalue			
Kylä tai kalastuskunta			
Iitin kirkonkylän ja Niinimäen kalastuskunta			
Pinta-ala			
			1415
Rapukuoleman syy			
Rapurutto?			
Määrittäjä			
Tiedonanto			
Kentähavainnot			
Ajankohta	Ravustajien määrä	Keskimääräinen rapusaalis	
1988			
Aikaisemmat rapukuolemat	Syy aikaisemmassa kuolemassa		
Vuosina 1929-30 ja -79	Rapurutto ja epäilty syy rapurutto		
Viite			
Brofeldt 1930, FTF 1930 ja Kymen kalastuspiirin kalastustoimisto (A. Niemi).			
Rapukuolemat lähivesissä			
Yläpuoliset vedet			
Alapuoliset vedet			
Tietolähde			
Kaakkois-Suomen TE-keskus			
Lisätietoja			
Psorospermium	Määrittysajankohta	Suorittaja/tietolähde	Muut taudit
Pvm	Määrittäjä/tietolähde		

Veden nimi	Kunta	Vuosi	Vesistötunnus
Urpalajoki	Nummela	1985	
Vesistöalue			
Kylä tai kalastuskunta			
Pinta-ala			
Rapukuoleman syy			
Rapurutto			
Määrittäjä			
RKTL			
Kentähavainnot			
Ajankohta	Ravustajien määrä	Keskimääräinen rapusaalis	
1985			
Aikaisemmat rapukuolemat	Syy aikaisemmassa kuolemassa		
Viite			
Rapukuolemat lähivesissä			
Yläpuoliset vedet			
Alapuoliset vedet			
Tietolähde			
Lisätietoja			
Psorospermium	Määrittysajankohta	Suorittaja/tietolähde	Muut taudit
Pvm	Määrittäjä/tietolähde		

Veden nimi	Kunta	Vuosi	Vesistötunnus
Urpalanjoki	Lappeenranta	1959	09
Vesistöalue			
Urpalanjoen vesistöalue			
Kylä tai kalastuskunta			
Pinta-ala			
Rapukuoleman syy			
Rapurutto			
Määrittäjä			
RKTL			
Kentähavainnot			
Ajankohta	Ravustajien määrä	Keskimääräinen rapusaalis	
1959			
Aikaisemmat rapukuolemat	Syy aikaisemmassa kuolemassa		
Viite			
Rapukuolemat lähivesissä			
Yläpuoliset vedet			
Alapuoliset vedet			
Tietolähde			
Pitkänen 1961			
Lisätietoja			
Psorospermium	Määrittysajankohta	Suorittaja/tietolähde	Muut taudit
Pvm	Määrittäjä/tietolähde		

Veden nimi	Kunta	Vuosi	Vesistötunnus
Urpalanjoki	Miehikkälä		09.001
Vesistöalue			
Urpalanjoen vesistöalue			
Kylä tai kalastuskunta			
Pinta-ala			
Rapukuoleman syy			
Rapurutto			
Määrittäjä			
RKTL			
Kentähavainnot			
Ajankohta	Ravustajien määrä	Keskimääräinen rapusaalis	
Aikaisemmat rapukuolemat	Syy aikaisemmassa kuolemassa		
Viite			
Rapukuolemat lähivesissä			
Yläpuoliset vedet			
Alapuoliset vedet			
Tietolähde			
Pitkänen 1965			
Lisätietoja			
Psorospermium	Määrittysajankohta	Suorittaja/tietolähde	Muut taudit
Pvm	Määrittäjä/tietolähde		

Veden nimi	Kunta	Vuosi	Vesistötunnus
Urpolanjoki	Mikkeli	1968	04.152
Vesistöalue			
Vuoksen vesistöalue			
Kylä tai kalastuskunta			
Pinta-ala			
Rapukuoleman syy			
Rapurutto			
Määrittäjä			
RKTL			
Kentähavainnot			
Ajankohta	Ravustajien määrä	Keskimääräinen rapusaalis	
1968			
Aikaisemmat rapukuolemat	Syy aikaisemmassa kuolemassa		
Viite			
Rapukuolemat lähivesissä			
Yläpuoliset vedet			
Alapuoliset vedet			
Tietolähde			
Westman 1971			
Lisätietoja			
Psorospermium	Määrittysajankohta	Suorittaja/tietolähde	Muut taudit
Pvm	Määrittäjä/tietolähde		

Veden nimi	Kunta	Vuosi	Vesistötunnus
Urpolanlampi	Mikkelin mlk	1968	04.152.1.001
Vesistöalue			
Vuoksen vesistöalue			
Kylä tai kalastuskunta			
Pinta-ala			
			13
Rapukuoleman syy			
Rapurutto			
Määrittäjä			
RKTL			
Kentähavainnot			
Ajankohta	Ravustajien määrä	Keskimääräinen rapusaalis	
1968			
Aikaisemmat rapukuolemat	Syy aikaisemmassa kuolemassa		
Viite			
Rapukuolemat lähivesissä			
Yläpuoliset vedet			
Alapuoliset vedet			
Tietolähde			
Westman 1971			
Lisätietoja			
Psorospermium	Määrittysajankohta	Suorittaja/tietolähde	Muut taudit
Pvm	Määrittäjä/tietolähde		

Veden nimi	Kunta	Vuosi	Vesistötunnus
Uskijärvi	Vehkalahti	1946	12.006.1.008
Vesistöalue			
Vehkajoen vesistöalue			
Kylä tai kalastuskunta			
Pinta-ala			
32			
Rapukuoleman syy			
Rapurutto			
Määrittäjä			
RKTL			
Kentähavainnot			
Ajankohta	Ravustajien määrä	Keskimääräinen rapusaalis	
1946			
Aikaisemmat rapukuolemat	Syy aikaisemmassa kuolemassa		
Viite			
Rapukuolemat lähivesissä			
Yläpuoliset vedet			
Alapuoliset vedet			
Tietolähde			
Pitkänen 1961			
Lisätietoja			
Psorospermium	Määrittysajankohta	Suorittaja/tietolähde	Muut taudit
Pvm	Määrittäjä/tietolähde		

Veden nimi	Kunta	Vuosi	Vesistötunnus
Uurainen	Laukaa	1959	14.356.1.001
Vesistöalue			
Kymijoen vesistöalue			
Kylä tai kalastuskunta			
Pinta-ala			
			1366
Rapukuoleman syy			
Rapurutto			
Määrittäjä			
RKTL			
Kentähavainnot			
Ajankohta	Ravustajien määrä	Keskimääräinen rapusaalis	
1959			
Aikaisemmat rapukuolemat	Syy aikaisemmassa kuolemassa		
Viite			
Rapukuolemat lähivesissä			
Yläpuoliset vedet			
Alapuoliset vedet			
Tietolähde			
Raputiedustelu 1968			
Lisätietoja			
Psorospermium	Määrittysajankohta	Suorittaja/tietolähde	Muut taudit
Pvm	Määrittäjä/tietolähde		

Veden nimi	Kunta	Vuosi	Vesistötunnus
Uurajärvi	Luopioinen	1961	35.784.1.012
Vesistöalue			
Kokemäenjoen vesistöalue			
Kylä tai kalastuskunta			
Pinta-ala			
			160
Rapukuoleman syy			
Rapurutto			
Määrittäjä			
RKTL			
Kentähavainnot			
Ajankohta	Ravustajien määrä	Keskimääräinen rapusaalis	
1961			
Aikaisemmat rapukuolemat	Syy aikaisemmassa kuolemassa		
Viite			
Rapukuolemat lähivesissä			
Yläpuoliset vedet			
Alapuoliset vedet			
Tietolähde			
Raputiedustelu 1968			
Lisätietoja			
Psorospermium	Määrittysajankohta	Suorittaja/tietolähde	Muut taudit
Pvm	Määrittäjä/tietolähde		

Veden nimi	Kunta	Vuosi	Vesistötunnus
Vaaksinjärvi	Nurmijärvi	1999	21.055.1.001
Vesistöalue			
Kylä tai kalastuskunta			
Pinta-ala			
			50
Rapukuoleman syy			
Ei havaittu rapujen massakuolemaa.			
Määrittäjä			
Kentähavainnot			
Ajankohta	Ravustajien määrä	Keskimääräinen rapusaalis	
Aikaisemmat rapukuolemat	Syy aikaisemmassa kuolemassa		
Viite			
Rapukuolemat lähivesissä			
Yläpuoliset vedet			
Alapuoliset vedet			
Tietolähde			
Lisätietoja			
Psorospermium	Määrittäjäajankohta	Suorittaja/tietolähde	Muut taudit
Kyllä	10.5.1999	EELA	
Pvm	Määrittäjä/tietolähde		

Veden nimi	Kunta	Vuosi	Vesistötunnus
Vahaksenjärvi	Tammela	1961	35.987.1.005
Vesistöalue			
Kokemäenjoen vesistöalue			
Kylä tai kalastuskunta			
Pinta-ala			
			24
Rapukuoleman syy			
Rapurutto			
Määrittäjä			
RKTL			
Kentähavainnot			
Ajankohta	Ravustajien määrä	Keskimääräinen rapusaalis	
1961			
Aikaisemmat rapukuolemat	Syy aikaisemmassa kuolemassa		
Viite			
Rapukuolemat lähivesissä			
Yläpuoliset vedet			
Alapuoliset vedet			
Tietolähde			
Puosi 1971			
Lisätietoja			
Psorospermium	Määrittysajankohta	Suorittaja/tietolähde	Muut taudit
Pvm	Määrittäjä/tietolähde		

Veden nimi	Kunta	Vuosi	Vesistötunnus
Vaherjärvi	Luhanka	1958	14.221.1.229
Vesistöalue			
Kymijoen vesistöalue			
Kylä tai kalastuskunta			
Pinta-ala			
			16
Rapukuoleman syy			
Rapurutto			
Määrittäjä			
RKTL			
Kentähavainnot			
Ajankohta	Ravustajien määrä	Keskimääräinen rapusaalis	
1958			
Aikaisemmat rapukuolemat	Syy aikaisemmassa kuolemassa		
Viite			
Rapukuolemat lähivesissä			
Yläpuoliset vedet			
Alapuoliset vedet			
Tietolähde			
Raputiedustelu 1968			
Lisätietoja			
Psorospermium	Määrittysajankohta	Suorittaja/tietolähde	Muut taudit
Pvm	Määrittäjä/tietolähde		

Veden nimi	Kunta	Vuosi	Vesistötunnus
Vahvajärvi	Hirvensalmi		14.921.1.001
Vesistöalue			
Kylä tai kalastuskunta			
Puulan ka.			
Pinta-ala			
			1370
Rapukuoleman syy			
Tuntematon			
Määrittäjä			
Kirjallisuus			
Kentähavainnot			
Ajankohta	Ravustajien määrä	Keskimääräinen rapusaalis	
Aikaisemmat rapukuolemat	Syy aikaisemmassa kuolemassa		
Viite			
Rapukuolemat lähivesissä			
Yläpuoliset vedet			
Alapuoliset vedet			
Tietolähde			
Jussila, J., Hyytinen, L., Lahti, E. & Pulkkinen, V. 1990			
Lisätietoja			
Psorospermium	Määrittysajankohta	Suorittaja/tietolähde	Muut taudit
Pvm	Määrittäjä/tietolähde		

Veden nimi	Kunta	Vuosi	Vesistötunnus
Vaikkajoki	Kaavi	1996	04.742
Vesistöalue			
Kylä tai kalastuskunta			
Pinta-ala			
Rapukuoleman syy			
Rapurutto			
Määrittäjä			
EELA			
Kentähavainnot			
Ajankohta	Ravustajien määrä	Keskimääräinen rapusaalis	
19.8.1996			
Aikaisemmat rapukuolemat	Syy aikaisemmassa kuolemassa		
Viite			
Rapukuolemat lähivesissä			
Yläpuoliset vedet			
Alapuoliset vedet			
Tietolähde			
Lisätietoja			
Psorospermium	Määrittysajankohta	Suorittaja/tietolähde	Muut taudit
Kyllä	1990	Henttonen, P. ym 1995	
Pvm	Määrittäjä/tietolähde		

Veden nimi	Kunta	Vuosi	Vesistötunnus
Vaimareenjärvi	Renko	1966	35.884.1.002
Vesistöalue			
Kokemäenjoen vesistöalue			
Kylä tai kalastuskunta			
Pinta-ala			
			82
Rapukuoleman syy			
Rapurutto			
Määrittäjä			
RKTL			
Kentähavainnot			
Ajankohta	Ravustajien määrä	Keskimääräinen rapusaalis	
1966-67			
Aikaisemmat rapukuolemat	Syy aikaisemmassa kuolemassa		
Vuonna 1945	Rapurutto		
Viite			
Raputiedustelu 1968			
Rapukuolemat lähivesissä			
Yläpuoliset vedet			
Alapuoliset vedet			
Tietolähde			
Paakkala 1970, Raputiedustelu 1968			
Lisätietoja			
Psorospermium	Määrittysajankohta	Suorittaja/tietolähde	Muut taudit
Pvm	Määrittäjä/tietolähde		

Veden nimi	Kunta	Vuosi	Vesistötunnus
Vakojärvi	Parkano	1980	35.5
Vesistöalue			
Parkanonjärven alue			
Kylä tai kalastuskunta			
Pinta-ala			
Rapukuoleman syy			
Rapurutto			
Määrittäjä			
RKTL			
Kentähavainnot			
Ajankohta	Ravustajien määrä	Keskimääräinen rapusaalis	
22.7.1980			
Aikaisemmat rapukuolemat	Syy aikaisemmassa kuolemassa		
Viite			
Rapukuolemat lähivesissä			
Yläpuoliset vedet			
Alapuoliset vedet			
Tietolähde			
Lisätietoja			
Psorospermium	Määrittysajankohta	Suorittaja/tietolähde	Muut taudit
Pvm	Määrittäjä/tietolähde		

Veden nimi	Kunta	Vuosi	Vesistötunnus
Valajärvi	Janakkala	1952	35.886.1.001
Vesistöalue			
Kokemäenjoen vesistöalue			
Kylä tai kalastuskunta			
Pinta-ala			
			347
Rapukuoleman syy			
Rapurutto			
Määrittäjä			
RKTL			
Kentähavainnot			
Ajankohta	Ravustajien määrä	Keskimääräinen rapusaalis	
1952			
Aikaisemmat rapukuolemat	Syy aikaisemmassa kuolemassa		
Viite			
Rapukuolemat lähivesissä			
Yläpuoliset vedet			
Alapuoliset vedet			
Tietolähde			
Raputiedustelu 1968			
Lisätietoja			
Psorospermium	Määrittysajankohta	Suorittaja/tietolähde	Muut taudit
Pvm	Määrittäjä/tietolähde		

Veden nimi	Kunta	Vuosi	Vesistötunnus
Valkeajärvi	Mikkeli	1989	14.932.1.017
Vesistöalue			
Kyyveden alue			
Kylä tai kalastuskunta			
Kyyveden ka.			
Pinta-ala			
			14
Rapukuoleman syy			
Ei havaittu rapujen massakuolemaa.			
Määrittäjä			
Kentähavainnot			
Ajankohta	Ravustajien määrä	Keskimääräinen rapusaalis	
Aikaisemmat rapukuolemat	Syy aikaisemmassa kuolemassa		
Viite			
Rapukuolemat lähivesissä			
Yläpuoliset vedet			
Alapuoliset vedet			
Tietolähde			
Lisätietoja			
Psorospermium	Määrittysajankohta	Suorittaja/tietolähde	Muut taudit
Kyllä	1989	Jussila, J. ym. 1990	
Pvm	Määrittäjä/tietolähde		

Veden nimi	Kunta	Vuosi	Vesistötunnus
Valkeajärvi	Mikkelin mlk	1969	14.932.1.017
Vesistöalue			
Vuoksen vesistöalue			
Kylä tai kalastuskunta			
Pinta-ala			
			13
Rapukuoleman syy			
Rapurutto			
Määrittäjä			
RKTL			
Kentähavainnot			
Ajankohta	Ravustajien määrä	Keskimääräinen rapusaalis	
1969			
Aikaisemmat rapukuolemat	Syy aikaisemmassa kuolemassa		
Viite			
Rapukuolemat lähivesissä			
Yläpuoliset vedet			
Alapuoliset vedet			
Tietolähde			
Westman 1971			
Lisätietoja			
Psorospermium	Määrittysajankohta	Suorittaja/tietolähde	Muut taudit
Pvm	Määrittäjä/tietolähde		

Veden nimi	Kunta	Vuosi	Vesistötunnus
Valkeajärvi	Nastola	1990	14.243.1.002
Vesistöalue			
Kylä tai kalastuskunta			
Pinta-ala			
			10
Rapukuoleman syy			
Tuntematon			
Määrittäjä			
Tiedonanto			
Kentähavainnot			
Ajankohta	Ravustajien määrä	Keskimääräinen rapusaalis	
1990			
Aikaisemmat rapukuolemat	Syy aikaisemmassa kuolemassa		
Viite			
Rapukuolemat lähivesissä			
Yläpuoliset vedet			
Alapuoliset vedet			
Tietolähde			
Hämeen TE-keskus			
Lisätietoja			
Psorospermium	Määrittysajankohta	Suorittaja/tietolähde	Muut taudit
Pvm	Määrittäjä/tietolähde		

Veden nimi	Kunta	Vuosi	Vesistötunnus
Valkeajärvi	Savonlinna		04.293.1.026
Vesistöalue			
Kylä tai kalastuskunta			
Pihlajaveden ka.			
Pinta-ala			
			51
Rapukuoleman syy			
Tuntematon			
Määrittäjä			
Kirjallisuus			
Kentähavainnot			
Ajankohta	Ravustajien määrä	Keskimääräinen rapusaalis	
Aikaisemmat rapukuolemat	Syy aikaisemmassa kuolemassa		
Viite			
Rapukuolemat lähivesissä			
Yläpuoliset vedet			
Alapuoliset vedet			
Tietolähde			
Jussila, J., Hyytinen, L., Lahti, E. & Pulkkinen, V. 1990			
Lisätietoja			
Psorospermium	Määrittäjäajankohta	Suorittaja/tietolähde	Muut taudit
Pvm	Määrittäjä/tietolähde		

Veden nimi	Kunta	Vuosi	Vesistötunnus
Valkeajärvi	Tampere	1970	35.311.1.014
Vesistöalue			
Kokemäenjoen vesistöalue			
Kylä tai kalastuskunta			
Teisko			
Pinta-ala			
Rapukuoleman syy			
Rapurutto			
Määrittäjä			
RKTL			
Kentähavainnot			
Ajankohta	Ravustajien määrä	Keskimääräinen rapusaalis	
1970			
Aikaisemmat rapukuolemat	Syy aikaisemmassa kuolemassa		
Viite			
Rapukuolemat lähivesissä			
Yläpuoliset vedet			
Alapuoliset vedet			
Tietolähde			
Westman 1971			
Lisätietoja			
Psorospermium	Määrittysajankohta	Suorittaja/tietolähde	Muut taudit
Pvm	Määrittäjä/tietolähde		

Veden nimi	Kunta	Vuosi	Vesistötunnus
Valkeajärvi	Tuulos	1963	35.791.1.016
Vesistöalue			
Kokemaenjoen vesistöalue			
Kylä tai kalastuskunta			
Pinta-ala			
9			
Rapukuoleman syy			
Rapurutto			
Määrittäjä			
RKTL			
Kentähavainnot			
Ajankohta	Ravustajien määrä	Keskimääräinen rapusaalis	
1963			
Aikaisemmat rapukuolemat	Syy aikaisemmassa kuolemassa		
Viite			
Rapukuolemat lähivesissä			
Yläpuoliset vedet			
Alapuoliset vedet			
Tietolähde			
Raputiedustelu 1968			
Lisätietoja			
Psorospermium	Määrittysajankohta	Suorittaja/tietolähde	Muut taudit
Pvm	Määrittäjä/tietolähde		

Veden nimi	Kunta	Vuosi	Vesistötunnus
Valkealampi	Kuopio	1988	04.272.1.086
Vesistöalue			
Kylä tai kalastuskunta			
Pinta-ala			
			19
Rapukuoleman syy			
Ei havaittu rapujen massakuolemaa.			
Määrittäjä			
Kentähavainnot			
Ajankohta	Ravustajien määrä	Keskimääräinen rapusaalis	
Aikaisemmat rapukuolemat	Syy aikaisemmassa kuolemassa		
Viite			
Rapukuolemat lähivesissä			
Yläpuoliset vedet			
Alapuoliset vedet			
Tietolähde			
Lisätietoja			
Psorospermium	Määrittysajankohta	Suorittaja/tietolähde	Muut taudit
Kyllä	1988 ja 1990	Henttonen, P. ym 1995	Valkopyrstötauti, Baculovirus
Pvm	Määrittäjä/tietolähde		
1990, 1995 ja 1997	Kuopion Yo (Henttonen Paula), Paasonen, P. ym 1998		

Veden nimi	Kunta	Vuosi	Vesistötunnus
Valkealanreitti	Lemi	1957	14.18 - 14.19
Vesistöalue			
Kymijoen vesistöalue			
Kylä tai kalastuskunta			
Pinta-ala			
Rapukuoleman syy			
Rapurutto			
Määrittäjä			
RKTL			
Kentähavainnot			
Ajankohta	Ravustajien määrä	Keskimääräinen rapusaalis	
1957			
Aikaisemmat rapukuolemat	Syy aikaisemmassa kuolemassa		
Viite			
Rapukuolemat lähivesissä			
Yläpuoliset vedet			
Alapuoliset vedet			
Tietolähde			
Ahvenniemi 1969			
Lisätietoja			
Psorospermium	Määrittysajankohta	Suorittaja/tietolähde	Muut taudit
Pvm	Määrittäjä/tietolähde		

Veden nimi	Kunta	Vuosi	Vesistötunnus
Valkeamerenoja	Uusikaupunki	1971	82.064
Vesistöalue			
Kylä tai kalastuskunta			
Lokalahti			
Pinta-ala			
Rapukuoleman syy			
Tuntematon, syyksi epäillään perkausta.			
Määrittäjä			
Tiedonanto			
Kentähavainnot			
Rapukuoleman syyksi epäillään perkausta.			
Ajankohta	Ravustajien määrä	Keskimääräinen rapusaalis	
1971			
Aikaisemmat rapukuolemat	Syy aikaisemmassa kuolemassa		
Viite			
Rapukuolemat lähivesissä			
Yläpuoliset vedet			
Alapuoliset vedet			
Tietolähde			
Varsinais-Suomen Kalastajaliitto r.y. (V. Ekström)			
Lisätietoja			
Psorospermium	Määrittysajankohta	Suorittaja/tietolähde	Muut taudit
Pvm	Määrittäjä/tietolähde		

Veden nimi	Kunta	Vuosi	Vesistötunnus
Valkeavesi	Loppi	1987	23.053.1.023
Vesistöalue			
Kylä tai kalastuskunta			
Pinta-ala			
Rapukuoleman syy			
Ei havaittu rapujen massakuolemaa.			
Määrittäjä			
Kentähavainnot			
Ajankohta	Ravustajien määrä	Keskimääräinen rapusaalis	
Aikaisemmat rapukuolemat	Syy aikaisemmassa kuolemassa		
Viite			
Rapukuolemat lähivesissä			
Yläpuoliset vedet			
Alapuoliset vedet			
Tietolähde			
Lisätietoja			
Psorospermium	Määrittysajankohta	Suorittaja/tietolähde	Muut taudit
Kyllä	10.9.1987	RKTL	Valkopyrstötauti
Pvm	Määrittäjä/tietolähde		
5.8.1975 ja 24-26.7.1976	RKTL		

Veden nimi	Kunta	Vuosi	Vesistötunnus
Valkeinen	Kuopio	1989	04.272.1.097
Vesistöalue			
Kylä tai kalastuskunta			
Pinta-ala			
			11
Rapukuoleman syy			
Ei havaittu rapujen massakuolemaa.			
Määrittäjä			
Kentähavainnot			
Ajankohta	Ravustajien määrä	Keskimääräinen rapusaalis	
Aikaisemmat rapukuolemat	Syy aikaisemmassa kuolemassa		
Viite			
Rapukuolemat lähivesissä			
Yläpuoliset vedet			
Alapuoliset vedet			
Tietolähde			
Lisätietoja			
Psorospermium	Määrittäjä	Suorittaja/tietolähde	Muut taudit
Kyllä	1989	Henttonen, P. 1990	Baculovirus
Pvm	Määrittäjä/tietolähde		
1995 ja 1997	Paasonen, P. ym 1998		

Veden nimi	Kunta	Vuosi	Vesistötunnus
Valkeinen	Leppävirta	1973	04.271.1.072
Vesistöalue			
Sorsaveden vesistöalue			
Kylä tai kalastuskunta			
Kauhala, Laitilanniemi ym.			
Pinta-ala			
60			
Rapukuoleman syy			
Epäilty syy rapurutto			
Määrittäjä			
Tiedonanto			
Kentähavainnot			
Rapujen kuoleminen alkoi vuonna 1973, mutta saalit olivat vielä normaalit. Vuonna 1974 rapuja ei tavattu enää missään Valkeanveden alueella.			
Ajankohta	Ravustajien määrä	Keskimääräinen rapusaalis	
1973-74	7 ravustajaa	12000 - 15000 kappaletta	
Aikaisemmat rapukuolemat	Syy aikaisemmassa kuolemassa		
Viite			
Rapukuolemat lähivesissä			
Kyllä			
Yläpuoliset vedet			
Kotajärvessä erittäin hyvä rapukanta.			
Alapuoliset vedet			
Särkijärvessä epäilty rutto vuonna 1969, Sorsaveden rapukanta tuhoutui vuosina 1973-74.			
Tietolähde			
Kuopion läänin maatalouskeskus (L. Huttunen)			
Lisätietoja			
Rapu oli istutettu alueelle 20-25 vuotta aikaisemmin.			
Psorospermium	Määrittysajankohta	Suorittaja/tietolähde	Muut taudit
Pvm	Määrittäjä/tietolähde		

Veden nimi	Kunta	Vuosi	Vesistötunnus
Valkeinen	Nilsinä	1971	04.621.1.024
Vesistöalue			
Vuotjärven vesistöalue			
Kylä tai kalastuskunta			
Pinta-ala			
55			
Rapukuoleman syy			
Epäilty syy rapurutto			
Määrittäjä			
Tiedonanto			
Kentähavainnot			
Ajankohta	Ravustajien määrä	Keskimääräinen rapusaalis	
1971			
Aikaisemmat rapukuolemat	Syy aikaisemmassa kuolemassa		
Viite			
Rapukuolemat lähivesissä			
Yläpuoliset vedet			
Alapuoliset vedet			
Tietolähde			
Kuopion läänin maatalouskeskus (A.J. Jahnsson).			
Lisätietoja			
Psorospermium	Määrittäjäajankohta	Suorittaja/tietolähde	Muut taudit
Pvm	Määrittäjä/tietolähde		

Veden nimi	Kunta	Vuosi	Vesistötunnus
Valkeisjärvi	Viitasaari	1996	14.437
Vesistöalue			
Kylä tai kalastuskunta			
Muuruen kk			
Pinta-ala			
Rapukuoleman syy			
Ei havaittu rapujen massakuolemaa.			
Määrittäjä			
Kentähavainnot			
Ajankohta	Ravustajien määrä	Keskimääräinen rapusaalis	
Aikaisemmat rapukuolemat	Syy aikaisemmassa kuolemassa		
Viite			
Rapukuolemat lähivesissä			
Yläpuoliset vedet			
Alapuoliset vedet			
Tietolähde			
Lisätietoja			
Psorospermium	Määrittäjäajankohta	Suorittaja/tietolähde	Muut taudit
Kyllä	10.7.1996	EELA	
Pvm	Määrittäjä/tietolähde		

Veden nimi	Kunta	Vuosi	Vesistötunnus
Valkerpyynjärvi	Nummi-Pusula	1909	23.024.1.014
Vesistöalue			
Karjaanjoen vesistöalue			
Kylä tai kalastuskunta			
Pinta-ala			
393			
Rapukuoleman syy			
Rapurutto			
Määrittäjä			
RKTL			
Kentähavainnot			
Ajankohta	Ravustajien määrä	Keskimääräinen rapusaalis	
1909			
Aikaisemmat rapukuolemat	Syy aikaisemmassa kuolemassa		
Viite			
Rapukuolemat lähivesissä			
Yläpuoliset vedet			
Alapuoliset vedet			
Tietolähde			
Brofeldt 1930			
Lisätietoja			
Psorospermium	Määrittysajankohta	Suorittaja/tietolähde	Muut taudit
Pvm	Määrittäjä/tietolähde		

Veden nimi	Kunta	Vuosi	Vesistötunnus
Valkiajärvi	Kankaanpää	1998	35.546.1.001
Vesistöalue			
Kylä tai kalastuskunta			
Pinta-ala			
			134
Rapukuoleman syy			
Tuntematon			
Määrittäjä			
EELA			
Kentähavainnot			
Kuolleita rapuja löytenyt järvestä. Järven yläpuolella tehty ojituksia.			
Ajankohta	Ravustajien määrä	Keskimääräinen rapusaalis	
4.8.1998			
Aikaisemmat rapukuolemat	Syy aikaisemmassa kuolemassa		
Vuonna 1968	Rapurutto		
Viite			
Westman 1971			
Rapukuolemat lähivesissä			
Yläpuoliset vedet			
Alapuoliset vedet			
Tietolähde			
Lisätietoja			
Psorospermium	Määrittysajankohta	Suorittaja/tietolähde	Muut taudit
Kyllä	4.8.1998	EELA	
Pvm	Määrittäjä/tietolähde		

Veden nimi	Kunta	Vuosi	Vesistötunnus
valkjärvi	Hämeenkyrö	1998	35.516.1.001
Vesistöalue			
Kylä tai kalastuskunta			
Pinta-ala			
			29
Rapukuoleman syy			
Epäilty syy rapurutto			
Määrittäjä			
EELA			
Kentähavainnot			
Rapukauden alussa rapukanta hävinnyt. Ennen rapukauden alkua löytynyt kuolleita rapuja.			
Ajankohta	Ravustajien määrä	Keskimääräinen rapusaalis	
31.8.1998			
Aikaisemmat rapukuolemat	Syy aikaisemmassa kuolemassa		
Viite			
Rapukuolemat lähivesissä			
Yläpuoliset vedet			
Alapuoliset vedet			
Tietolähde			
Lisätietoja			
Psorospermium	Määrittysajankohta	Suorittaja/tietolähde	Muut taudit
Kyllä	31.8.1998	EELA	
Pvm	Määrittäjä/tietolähde		

Veden nimi	Kunta	Vuosi	Vesistötunnus
Valkjärvi	Kärkölä	1939	35.838.1.001
Vesistöalue			
Mäntsälänjoen vesistöalue			
Kylä tai kalastuskunta			
Pinta-ala			
			142
Rapukuoleman syy			
Rapurutto			
Määrittäjä			
RKTL			
Kentähavainnot			
Ajankohta	Ravustajien määrä	Keskimääräinen rapusaalis	
1939			
Aikaisemmat rapukuolemat	Syy aikaisemmassa kuolemassa		
Viite			
Rapukuolemat lähivesissä			
Yläpuoliset vedet			
Alapuoliset vedet			
Tietolähde			
Veijalainen E. 1972			
Lisätietoja			
Psorospermium	Määrittäjäajankohta	Suorittaja/tietolähde	Muut taudit
Pvm	Määrittäjä/tietolähde		

Veden nimi	Kunta	Vuosi	Vesistötunnus
Valkjärvi	Lammi	1958	35.787.1.060
Vesistöalue			
Kokemäenjoen vesistöalue			
Kylä tai kalastuskunta			
Pinta-ala			
4			
Rapukuoleman syy			
Rapurutto			
Määrittäjä			
RKTL			
Kentähavainnot			
Ajankohta	Ravustajien määrä	Keskimääräinen rapusaalis	
1958			
Aikaisemmat rapukuolemat	Syy aikaisemmassa kuolemassa		
Viite			
Rapukuolemat lähivesissä			
Yläpuoliset vedet			
Alapuoliset vedet			
Tietolähde			
Raputiedustelu 1968			
Lisätietoja			
Psorospermium	Määrittysajankohta	Suorittaja/tietolähde	Muut taudit
Pvm	Määrittäjä/tietolähde		

Veden nimi	Kunta	Vuosi	Vesistötunnus
Valkjärvi	Mäntyharju	1987	14.915.1.018
Vesistöalue			
Kylä tai kalastuskunta			
Mäntyharjun ka.			
Pinta-ala			
			28
Rapukuoleman syy			
Rapurutto			
Määrittäjä			
Kirjallisuus			
Kentähavainnot			
Ajankohta	Ravustajien määrä	Keskimääräinen rapusaalis	
1987			
Aikaisemmat rapukuolemat	Syy aikaisemmassa kuolemassa		
Viite			
Rapukuolemat lähivesissä			
Yläpuoliset vedet			
Alapuoliset vedet			
Tietolähde			
Jussila, J., Hyytinen, L., Lahti, E. & Pulkkinen, V. 1990			
Lisätietoja			
Psorospermium	Määrittäjäajankohta	Suorittaja/tietolähde	Muut taudit
Pvm	Määrittäjä/tietolähde		

Veden nimi	Kunta	Vuosi	Vesistötunnus
Valkjärvi	Nurmijärvi	1966	21.054.1.001
Vesistöalue			
Vantaanjoen vesistöalue			
Kylä tai kalastuskunta			
Pinta-ala			
			162
Rapukuoleman syy			
Rapurutto			
Määrittäjä			
RKTL			
Kentähavainnot			
Ajankohta	Ravustajien määrä	Keskimääräinen rapusaalis	
1966-67			
Aikaisemmat rapukuolemat	Syy aikaisemmassa kuolemassa		
Viite			
Rapukuolemat lähivesissä			
Yläpuoliset vedet			
Alapuoliset vedet			
Tietolähde			
Pitkänen 1967, Raputiedustelu 1968			
Lisätietoja			
Psorospermium	Määrittysajankohta	Suorittaja/tietolähde	Muut taudit
Pvm	Määrittäjä/tietolähde		

Veden nimi	Kunta	Vuosi	Vesistötunnus
Valkjärvi	Orivesi	1973	35.734.1.011
Vesistöalue			
Längelmäveden vesistöalue			
Kylä tai kalastuskunta			
Yliskylä			
Pinta-ala			
16			
Rapukuoelman syy			
Epäilty syy rapurutto			
Määrittäjä			
Tiedonanto			
Kentähavainnot			
Rapukuoema havaittiin keväällä jäiden lähdettyä.			
Ajankohta	Ravustajien määrä	Keskimääräinen rapusaalis	
1973			
Aikaisemmat rapukuolemat	Syy aikaisemmassa kuolemassa		
On havaittu	Epäilty syy rapurutto		
Viite			
Rapukuolemat lähivesissä			
Yläpuoliset vedet			
Alapuoliset vedet			
Tietolähde			
Pirkanmaan maatalouskeskus (I. Vuorinen)			
Lisätietoja			
Psorospermium	Määrittysajankohta	Suorittaja/tietolähde	Muut taudit
Pvm	Määrittäjä/tietolähde		

Veden nimi	Kunta	Vuosi	Vesistötunnus
Valkjärvi	Ruokolahti	1999	04.129.1.009
Vesistöalue			
Kylä tai kalastuskunta			
Pinta-ala			
			32
Rapukuoleman syy			
Rapurutto			
Määrittäjä			
EELA			
Kentähavainnot			
Ajankohta	Ravustajien määrä	Keskimääräinen rapusaalis	
2.7.1999			
Aikaisemmat rapukuolemat	Syy aikaisemmassa kuolemassa		
Viite			
Rapukuolemat lähivesissä			
Yläpuoliset vedet			
Alapuoliset vedet			
Tietolähde			
Lisätietoja			
Psorospermium	Määrittysajankohta	Suorittaja/tietolähde	Muut taudit
Pvm	Määrittäjä/tietolähde		

Veden nimi	Kunta	Vuosi	Vesistötunnus
Valkjärvi	Sammatti	1966	23.074.1.006
Vesistöalue			
Karjaanjoen vesistöalue			
Kylä tai kalastuskunta			
Pinta-ala			
			88
Rapukuoleman syy			
Rapurutto			
Määrittäjä			
RKTL			
Kentähavainnot			
Ajankohta	Ravustajien määrä	Keskimääräinen rapusaalis	
1966			
Aikaisemmat rapukuolemat	Syy aikaisemmassa kuolemassa		
Viite			
Rapukuolemat lähivesissä			
Yläpuoliset vedet			
Alapuoliset vedet			
Tietolähde			
Juvonen 1969, SKL 1966b			
Lisätietoja			
Psorospermium	Määrittysajankohta	Suorittaja/tietolähde	Muut taudit
Pvm	Määrittäjä/tietolähde		

Veden nimi	Kunta	Vuosi	Vesistötunnus
Valkjärvi	Siikainen	1998	36.019.1.001
Vesistöalue			
Kylä tai kalastuskunta			
Pinta-ala			
			335
Rapukuoleman syy			
Epäilty syy rapurutto			
Määrittäjä			
EELA			
Kentähavainnot			
Järvestä löytynyt kuolleita rapuja. Rapuja kuollut myös sumpuihin.			
Ajankohta	Ravustajien määrä	Keskimääräinen rapusaalis	
12.10.1998			
Aikaisemmat rapukuolemat	Syy aikaisemmassa kuolemassa		
Viite			
Rapukuolemat lähivesissä			
Yläpuoliset vedet			
Alapuoliset vedet			
Tietolähde			
Lisätietoja			
Psorospermium	Määrittäjäajankohta	Suorittaja/tietolähde	Muut taudit
Kyllä	12.10.1998	EELA	
Pvm	Määrittäjä/tietolähde		

Veden nimi	Kunta	Vuosi	Vesistötunnus
Valvatus	Joroinen	1925	04.213.1.002
Vesistöalue			
Vuoksen vesistöalue			
Kylä tai kalastuskunta			
Pinta-ala			
			300
Rapukuoleman syy			
Rapurutto			
Määrittäjä			
RKTL			
Kentähavainnot			
Ajankohta	Ravustajien määrä	Keskimääräinen rapusaalis	
1925-28			
Aikaisemmat rapukuolemat	Syy aikaisemmassa kuolemassa		
Viite			
Rapukuolemat lähivesissä			
Yläpuoliset vedet			
Alapuoliset vedet			
Tietolähde			
Brofeldt 1928, FTF 1928, SKL 1928			
Lisätietoja			
Psorospermium	Määrittysajankohta	Suorittaja/tietolähde	Muut taudit
Pvm	Määrittäjä/tietolähde		

Veden nimi	Kunta	Vuosi	Vesistötunnus
Vanajajärvi	Pieksämäen mlk	1986	14.376.1.001
Vesistöalue			
Kylä tai kalastuskunta			
Pinta-ala			
			581
Rapukuoleman syy			
Tuntematon, rapuruton mahdollisuutta ei voi poissulkea			
Määrittäjä			
EELA			
Kentähavainnot			
Järven keskeltä löytynyt kuolleita ja kuolevia rapuja			
Ajankohta	Ravustajien määrä	Keskimääräinen rapusaalis	
5.6.1986			
Aikaisemmat rapukuolemat	Syy aikaisemmassa kuolemassa		
Viite			
Rapukuolemat lähivesissä			
Yläpuoliset vedet			
Alapuoliset vedet			
Tietolähde			
Keski-Suomen TE-keskus			
Lisätietoja			
Psorospermium	Määrittysajankohta	Suorittaja/tietolähde	Muut taudit
Pvm	Määrittäjä/tietolähde		

Veden nimi	Kunta	Vuosi	Vesistötunnus
Vanajavesi (N60 79.40)x1	Toijala	1927	35.222.1.001
Vesistöalue			
Kokemaenjoen vesistöalue			
Kylä tai kalastuskunta			
Pinta-ala			
			4811
Rapukuoleman syy			
Rapurutto			
Määrittäjä			
RKTL			
Kentähavainnot			
Ajankohta	Ravustajien määrä	Keskimääräinen rapusaalis	
1927			
Aikaisemmat rapukuolemat	Syy aikaisemmassa kuolemassa		
Vuonna 1907	Rapurutto		
Viite			
Järvi 1910a			
Rapukuolemat lähivesissä			
Yläpuoliset vedet			
Alapuoliset vedet			
Tietolähde			
FTF 1928, SKL 1928			
Lisätietoja			
Psorospermium	Määrittysajankohta	Suorittaja/tietolähde	Muut taudit
Pvm	Määrittäjä/tietolähde		

Veden nimi	Kunta	Vuosi	Vesistötunnus
Vanajavesi (N60 79.40)x2	Hattula	1920	35.231.1.001
Vesistöalue			
Kokemäenjoen vesistöalue			
Kylä tai kalastuskunta			
Pinta-ala			
			10253
Rapukuoleman syy			
Rapurutto			
Määrittäjä			
RKTL			
Kentähavainnot			
Ajankohta	Ravustajien määrä	Keskimääräinen rapusaalis	
1920			
Aikaisemmat rapukuolemat	Syy aikaisemmassa kuolemassa		
Viite			
Rapukuolemat lähivesissä			
Yläpuoliset vedet			
Alapuoliset vedet			
Tietolähde			
Raputiedustelu 1968			
Lisätietoja			
Psorospermium	Määrittäjäajankohta	Suorittaja/tietolähde	Muut taudit
Pvm	Määrittäjä/tietolähde		

Veden nimi	Kunta	Vuosi	Vesistötunnus
Vangasjärvi	Pieksämäen mlk	1950	14.795.1.004
Vesistöalue			
Kylä tai kalastuskunta			
Pieksämäen ka.			
Pinta-ala			
			482
Rapukuoelman syy			
Rapurutto			
Määrittäjä			
Kirjallisuus			
Kentähavainnot			
Ajankohta	Ravustajien määrä	Keskimääräinen rapusaalis	
1950			
Aikaisemmat rapukuolemat	Syy aikaisemmassa kuolemassa		
Viite			
Rapukuolemat lähivesissä			
Yläpuoliset vedet			
Alapuoliset vedet			
Tietolähde			
Jussila, J., Hyytinen, L., Lahti, E. & Pulkkinen, V. 1990			
Lisätietoja			
Psorospermium	Määrittäjäajankohta	Suorittaja/tietolähde	Muut taudit
Pvm	Määrittäjä/tietolähde		

Veden nimi	Kunta	Vuosi	Vesistötunnus
Vantaanjoki	Nurmijärvi	1979	21.051
Vesistöalue			
Vantaajoen yläosa			
Kylä tai kalastuskunta			
Pinta-ala			
Rapukuoleman syy			
Ei havaittu rapujen massakuolemaa.			
Määrittäjä			
Kentähavainnot			
Ajankohta	Ravustajien määrä	Keskimääräinen rapusaalis	
Aikaisemmat rapukuolemat	Syy aikaisemmassa kuolemassa		
Viite			
Rapukuolemat lähivesissä			
Yläpuoliset vedet			
Alapuoliset vedet			
Tietolähde			
Lisätietoja			
Psorospermium	Määrittysajankohta	Suorittaja/tietolähde	Muut taudit
			Valkopyrstötauti
Pvm	Määrittäjä/tietolähde		
elo-syyskuu 1979	RKTL		

Veden nimi	Kunta	Vuosi	Vesistötunnus
Varesjoki	Suomusjärvi	1919	24.073
Vesistöalue			
Kiskonjoen ja Perniönjoen vesistöalue			
Kylä tai kalastuskunta			
Pinta-ala			
Rapukuoleman syy			
Rapurutto			
Määrittäjä			
RKTL			
Kentähavainnot			
Ajankohta	Ravustajien määrä	Keskimääräinen rapusaalis	
1919			
Aikaisemmat rapukuolemat	Syy aikaisemmassa kuolemassa		
Viite			
Rapukuolemat lähivesissä			
Yläpuoliset vedet			
Alapuoliset vedet			
Tietolähde			
Järvi 1919			
Lisätietoja			
Psorospermium	Määrittysajankohta	Suorittaja/tietolähde	Muut taudit
Pvm	Määrittäjä/tietolähde		

Veden nimi	Kunta	Vuosi	Vesistötunnus
Varesjärvi	Suomusjärvi	1962	24.073.1.006
Vesistöalue			
Kiskonjoen ja Perniönjoen vesistöalue			
Kylä tai kalastuskunta			
Pinta-ala			
			156
Rapukuoleman syy			
Rapurutto			
Määrittäjä			
RKTL			
Kentähavainnot			
Ajankohta	Ravustajien määrä	Keskimääräinen rapusaalis	
1962			
Aikaisemmat rapukuolemat	Syy aikaisemmassa kuolemassa		
Viite			
Rapukuolemat lähivesissä			
Yläpuoliset vedet			
Alapuoliset vedet			
Tietolähde			
Westman 1971			
Lisätietoja			
Psorospermium	Määrittäjäajankohta	Suorittaja/tietolähde	Muut taudit
Pvm	Määrittäjä/tietolähde		

Veden nimi	Kunta	Vuosi	Vesistötunnus
Varisjoki	Paltamo	1971	59.351
Vesistöalue			
Oulunjoen vesistöalue			
Kylä tai kalastuskunta			
Pinta-ala			
Rapukuoleman syy			
Ei havaittu rapujen massakuolemaa.			
Määrittäjä			
Kentähavainnot			
Ajankohta	Ravustajien määrä	Keskimääräinen rapusaalis	
	9 ravustajaa	5000-7000 kappaletta	
Aikaisemmat rapukuolemat	Syy aikaisemmassa kuolemassa		
Viite			
Rapukuolemat lähivesissä			
Yläpuoliset vedet			
Alapuoliset vedet			
Tietolähde			
Lisätietoja			
Rapukuoleman yhteydessä ei havaittu kalakuolemia eikä muutoksia veden laadussa. Alueella ei suoritettu vesistön luonnontilaaan vaikuttavia toimenpiteitä.			
Psorospermium	Määrittysajankohta	Suorittaja/tietolähde	Muut taudit
			Valkopyrstötauti
Pvm	Määrittäjä/tietolähde		
20-25.7.1971	RKTL		

Veden nimi	Kunta	Vuosi	Vesistötunnus
Varislammet	Heinävesi	1983	04.711.1.001
Vesistöalue			
Kylä tai kalastuskunta			
Kermajärven ka.			
Pinta-ala			
			62
Rapukuoleman syy			
Tuntematon			
Määrittäjä			
Kirjallisuus			
Kentähavainnot			
Ajankohta	Ravustajien määrä	Keskimääräinen rapusaalis	
1983			
Aikaisemmat rapukuolemat	Syy aikaisemmassa kuolemassa		
Viite			
Rapukuolemat lähivesissä			
Yläpuoliset vedet			
Alapuoliset vedet			
Tietolähde			
Jussila, J., Hyytinen, L., Lahti, E. & Pulkkinen, V. 1990			
Lisätietoja			
Psorospermium	Määrittysajankohta	Suorittaja/tietolähde	Muut taudit
Pvm	Määrittäjä/tietolähde		

Veden nimi	Kunta	Vuosi	Vesistötunnus
Varpasenjärvi	Savonlinna	1964	04.126.1.079
Vesistöalue			
Vuoksen vesistöalue			
Kylä tai kalastuskunta			
Pinta-ala			
53			
Rapukuoleman syy			
Rapurutto			
Määrittäjä			
RKTL			
Kentähavainnot			
Ajankohta	Ravustajien määrä	Keskimääräinen rapusaalis	
1964			
Aikaisemmat rapukuolemat	Syy aikaisemmassa kuolemassa		
Viite			
Rapukuolemat lähivesissä			
Yläpuoliset vedet			
Alapuoliset vedet			
Tietolähde			
Pitkänen 1967			
Lisätietoja			
Psorospermium	Määrittysajankohta	Suorittaja/tietolähde	Muut taudit
Pvm	Määrittäjä/tietolähde		

Veden nimi	Kunta	Vuosi	Vesistötunnus
Vasikkalampi	Jyväskylä	1996	14.291.1.003
Vesistöalue			
Kylä tai kalastuskunta			
Pinta-ala			
3			
Rapukuoleman syy			
Ei havaittu rapujen massakuolemaa.			
Määrittäjä			
Kentähavainnot			
Ajankohta	Ravustajien määrä	Keskimääräinen rapusaalis	
Aikaisemmat rapukuolemat	Syy aikaisemmassa kuolemassa		
Viite			
Rapukuolemat lähivesissä			
Yläpuoliset vedet			
Alapuoliset vedet			
Tietolähde			
Lisätietoja			
Psorospermium	Määrittysajankohta	Suorittaja/tietolähde	Muut taudit
Kyllä	18.7.1996	EELA	
Pvm	Määrittäjä/tietolähde		

Veden nimi	Kunta	Vuosi	Vesistötunnus
Vaskionjoki	Halikko		26.004
Vesistöalue			
Uskelanjoen vesistöalue			
Kylä tai kalastuskunta			
Pinta-ala			
Rapukuoleman syy			
Rapurutto			
Määrittäjä			
RKTL			
Kentähavainnot			
Ajankohta	Ravustajien määrä	Keskimääräinen rapusaalis	
Aikaisemmat rapukuolemat	Syy aikaisemmassa kuolemassa		
Viite			
Rapukuolemat lähivesissä			
Yläpuoliset vedet			
Alapuoliset vedet			
Tietolähde			
Raputiedustelu 1968			
Lisätietoja			
Psorospermium	Määrittäjäajankohta	Suorittaja/tietolähde	Muut taudit
Pvm	Määrittäjä/tietolähde		

Veden nimi	Kunta	Vuosi	Vesistötunnus
Vehkajoki	Vehkalahti	1989	12.001
Vesistöalue			
Kylä tai kalastuskunta			
Ihamo			
Pinta-ala			
Rapukuoleman syy			
Rapurutto			
Määrittäjä			
RKTL			
Kentähavainnot			
Ajankohta	Ravustajien määrä	Keskimääräinen rapusaalis	
1989			
Aikaisemmat rapukuolemat	Syy aikaisemmassa kuolemassa		
Vuosina 1932 ja 1964	Rapurutto		
Viite			
Pitkänen 1961, raputiedustelu 1968			
Rapukuolemat lähivesissä			
Yläpuoliset vedet			
Alapuoliset vedet			
Tietolähde			
Lisätietoja			
Psorospermium	Määrittysajankohta	Suorittaja/tietolähde	Muut taudit
Pvm	Määrittäjä/tietolähde		

Veden nimi	Kunta	Vuosi	Vesistötunnus
Vehkajärvi	Kuhmalahi	1926	35.784.1.002
Vesistöalue			
Kymijoen vesistöalue			
Kylä tai kalastuskunta			
Pinta-ala			
			2641
Rapukuoleman syy			
Rapurutto			
Määrittäjä			
RKTL			
Kentähavainnot			
Ajankohta	Ravustajien määrä	Keskimääräinen rapusaalis	
1926			
Aikaisemmat rapukuolemat	Syy aikaisemmassa kuolemassa		
Viite			
Rapukuolemat lähivesissä			
Yläpuoliset vedet			
Alapuoliset vedet			
Tietolähde			
Hakola 1927			
Lisätietoja			
Psorospermium	Määrittysajankohta	Suorittaja/tietolähde	Muut taudit
Pvm	Määrittäjä/tietolähde		

Veden nimi	Kunta	Vuosi	Vesistötunnus
Vehkajärvi	Kuhmoinen	1991	14.225.1.005
Vesistöalue			
Vuoksen vesistöalue			
Kylä tai kalastuskunta			
Pinta-ala			
			11
Rapukuoleman syy			
Rapurutto?			
Määrittäjä			
Tiedonanto			
Kentähavainnot			
Ajankohta	Ravustajien määrä	Keskimääräinen rapusaalis	
1991			
Aikaisemmat rapukuolemat	Syy aikaisemmassa kuolemassa		
Vuosina 1908 ja 1926-28	Rapurutto		
Viite			
Järvi 1910a ja FTF 1928, SKL 1928, FTF 1933			
Rapukuolemat lähivesissä			
Yläpuoliset vedet			
Alapuoliset vedet			
Tietolähde			
Kaakkois-Suomen TE-keskus			
Lisätietoja			
Psorospermium	Määrittysajankohta	Suorittaja/tietolähde	Muut taudit
Pvm	Määrittäjä/tietolähde		

Veden nimi	Kunta	Vuosi	Vesistötunnus
Vehkajärvi	Mäntyharju	2000	14.177.1.002
Vesistöalue			
Kylä tai kalastuskunta			
Pinta-ala			
			220
Rapukuoleman syy			
Rapurutto			
Määrittäjä			
EELA			
Kentähavainnot			
Vuonna 1983 rapuja kuoli joukkoittain pari viikkoa jäiden lähdön jälkeen. Ravustuskaudella ei saatu yhtään rapua. Vuodelta 2000 ei kenttähavaintoja			
Ajankohta	Ravustajien määrä	Keskimääräinen rapusaalis	
31.8.2000			
Aikaisemmat rapukuolemat	Syy aikaisemmassa kuolemassa		
Vuonna 1983	Epäilty syy rapurutto		
Viite			
RKTL, rapukuolematiedustelu: Kymen kalastuspiirin kalastustoimisto (A. Niemi)			
Rapukuolemat lähivesissä			
Kyllä			
Yläpuoliset vedet			
Jalanjärvi, rapukanta hävinnyt			
Alapuoliset vedet			
Vähä Vehkajärvi, ravut hävinneet.			
Tietolähde			
Lisätietoja			
Psorospermium	Määrittysajankohta	Suorittaja/tietolähde	Muut taudit
Pvm	Määrittäjä/tietolähde		

Veden nimi	Kunta	Vuosi	Vesistötunnus
Vehkajärvi	Padasjoki	1926	14.252.1.023
Vesistöalue			
Kymijoen vesistöalue			
Kylä tai kalastuskunta			
Pinta-ala			
20			
Rapukuoleman syy			
Rapurutto			
Määrittäjä			
RKTL			
Kentähavainnot			
Ajankohta	Ravustajien määrä	Keskimääräinen rapusaalis	
1926			
Aikaisemmat rapukuolemat	Syy aikaisemmassa kuolemassa		
Viite			
Rapukuolemat lähivesissä			
Yläpuoliset vedet			
Alapuoliset vedet			
Tietolähde			
Brofeldt 1928			
Lisätietoja			
Psorospermium	Määrittysajankohta	Suorittaja/tietolähde	Muut taudit
Pvm	Määrittäjä/tietolähde		

Veden nimi	Kunta	Vuosi	Vesistötunnus
Vehkajärvi	Punkalaidun	1910	35.947.1.001
Vesistöalue			
Kokemäenjoen vesistöalue			
Kylä tai kalastuskunta			
Pinta-ala			
Rapukuoleman syy			
Rapurutto			
Määrittäjä			
RKTL			
Kentähavainnot			
Ajankohta	Ravustajien määrä	Keskimääräinen rapusaalis	
1910			
Aikaisemmat rapukuolemat	Syy aikaisemmassa kuolemassa		
Viite			
Rapukuolemat lähivesissä			
Yläpuoliset vedet			
Alapuoliset vedet			
Tietolähde			
Pitkänen 1958			
Lisätietoja			
Psorospermium	Määrittysajankohta	Suorittaja/tietolähde	Muut taudit
Pvm	Määrittäjä/tietolähde		

Veden nimi	Kunta	Vuosi	Vesistötunnus
Vehkajärvi	Punkalaidun	1955	35.947.1.001
Vesistöalue			
Kokemäenjoen vesistöalue			
Kylä tai kalastuskunta			
Pinta-ala			
			191
Rapukuoleman syy			
Rapurutto			
Määrittäjä			
RKTL			
Kentähavainnot			
Ajankohta	Ravustajien määrä	Keskimääräinen rapusaalis	
1955			
Aikaisemmat rapukuolemat	Syy aikaisemmassa kuolemassa		
Viite			
Rapukuolemat lähivesissä			
Yläpuoliset vedet			
Alapuoliset vedet			
Tietolähde			
Westman 1971			
Lisätietoja			
Psorospermium	Määrittysajankohta	Suorittaja/tietolähde	Muut taudit
Pvm	Määrittäjä/tietolähde		

Veden nimi	Kunta	Vuosi	Vesistötunnus
Vehkajärvi	Vehkalahti	1932	12.002.1.001
Vesistöalue			
Vehkajoen vesistöalue			
Kylä tai kalastuskunta			
Pinta-ala			
65			
Rapukuoleman syy			
Rapurutto			
Määrittäjä			
RKTL			
Kentähavainnot			
Ajankohta	Ravustajien määrä	Keskimääräinen rapusaalis	
1932			
Aikaisemmat rapukuolemat	Syy aikaisemmassa kuolemassa		
Viite			
Rapukuolemat lähivesissä			
Yläpuoliset vedet			
Alapuoliset vedet			
Tietolähde			
Pitkänen 1961			
Lisätietoja			
Psorospermium	Määrittysajankohta	Suorittaja/tietolähde	Muut taudit
Pvm	Määrittäjä/tietolähde		

Veden nimi	Kunta	Vuosi	Vesistötunnus
Vehkajärvi	Viippula	1958	35.491.1.001
Vesistöalue			
Kokemäenjoen vesistöalue			
Kylä tai kalastuskunta			
Pinta-ala			
			256
Rapukuoleman syy			
Rapurutto			
Määrittäjä			
RKTL			
Kentähavainnot			
Ajankohta	Ravustajien määrä	Keskimääräinen rapusaalis	
1958			
Aikaisemmat rapukuolemat	Syy aikaisemmassa kuolemassa		
Viite			
Rapukuolemat lähivesissä			
Yläpuoliset vedet			
Alapuoliset vedet			
Tietolähde			
Raputiedustelu 1968			
Lisätietoja			
Psorospermium	Määrittysajankohta	Suorittaja/tietolähde	Muut taudit
Pvm	Määrittäjä/tietolähde		

Veden nimi	Kunta	Vuosi	Vesistötunnus
Vehkajärvi	Virrat	1944	35.452.1.005
Vesistöalue			
Kokemäenjoen vesistöalue			
Kylä tai kalastuskunta			
Pinta-ala			
3			
Rapukuoleman syy			
Rapurutto			
Määrittäjä			
RKTL			
Kentähavainnot			
Ajankohta	Ravustajien määrä	Keskimääräinen rapusaalis	
1944			
Aikaisemmat rapukuolemat	Syy aikaisemmassa kuolemassa		
Viite			
Rapukuolemat lähivesissä			
Yläpuoliset vedet			
Alapuoliset vedet			
Tietolähde			
Raputiedustelu 1968			
Lisätietoja			
Psorospermium	Määrittysajankohta	Suorittaja/tietolähde	Muut taudit
Pvm	Määrittäjä/tietolähde		

Veden nimi	Kunta	Vuosi	Vesistötunnus
Vehkaoja	Kerimäki	1979	04.184
Vesistöalue			
Kylä tai kalastuskunta			
Sääminginsalon ka.			
Pinta-ala			
Rapukuoleman syy			
Rapurutto			
Määrittäjä			
Kirjallisuus			
Kentähavainnot			
Ajankohta	Ravustajien määrä	Keskimääräinen rapusaalis	
1979			
Aikaisemmat rapukuolemat	Syy aikaisemmassa kuolemassa		
Viite			
Rapukuolemat lähivesissä			
Yläpuoliset vedet			
Alapuoliset vedet			
Tietolähde			
Jussila, J., Hyytinen, L., Lahti, E. & Pulkkinen, V. 1990			
Lisätietoja			
Psorospermium	Määrittysajankohta	Suorittaja/tietolähde	Muut taudit
Pvm	Määrittäjä/tietolähde		

Veden nimi	Kunta	Vuosi	Vesistötunnus
Vehvaa	Pieksämäen mlk.	1965	14.934.1.022
Vesistöalue			
Kyyveden alue			
Kylä tai kalastuskunta			
Pieksämäen ka.			
Pinta-ala			
			147
Rapukuoleman syy			
Tuntematon			
Määrittäjä			
Kirjallisuus			
Kentähavainnot			
Ajankohta	Ravustajien määrä	Keskimääräinen rapusaalis	
1965			
Aikaisemmat rapukuolemat	Syy aikaisemmassa kuolemassa		
Viite			
Rapukuolemat lähivesissä			
Yläpuoliset vedet			
Alapuoliset vedet			
Tietolähde			
Jussila, J., Hyytinen, L., Lahti, E. & Pulkkinen, V. 1990			
Lisätietoja			
Psorospermium	Määrittysajankohta	Suorittaja/tietolähde	Muut taudit
Pvm	Määrittäjä/tietolähde		

Veden nimi	Kunta	Vuosi	Vesistötunnus
Veittijärvi	Ylöjärvi	1989	35.314.1.001
Vesistöalue			
Kylä tai kalastuskunta			
Pinta-ala			
			39
Rapukuoleman syy			
Ei havaittu rapujen massakuolemaa.			
Määrittäjä			
Kentähavainnot			
Ajankohta	Ravustajien määrä	Keskimääräinen rapusaalis	
Aikaisemmat rapukuolemat	Syy aikaisemmassa kuolemassa		
Viite			
Rapukuolemat lähivesissä			
Yläpuoliset vedet			
Alapuoliset vedet			
Tietolähde			
Lisätietoja			
Psorospermium	Määrittäjäajankohta	Suorittaja/tietolähde	Muut taudit
Kyllä	11.9.1989	RKTL	
Pvm	Määrittäjä/tietolähde		

Veden nimi	Kunta	Vuosi	Vesistötunnus
Velhonvesi	Längelmäki	1961	35.723.1.017
Vesistöalue			
Kokemäenjoen vesistöalue			
Kylä tai kalastuskunta			
Pinta-ala			
33			
Rapukuoleman syy			
Rapurutto			
Määrittäjä			
RKTL			
Kentähavainnot			
Ajankohta	Ravustajien määrä	Keskimääräinen rapusaalis	
1961			
Aikaisemmat rapukuolemat	Syy aikaisemmassa kuolemassa		
Viite			
Rapukuolemat lähivesissä			
Yläpuoliset vedet			
Alapuoliset vedet			
Tietolähde			
Raputiedustelu 1968			
Lisätietoja			
Psorospermium	Määrittysajankohta	Suorittaja/tietolähde	Muut taudit
Pvm	Määrittäjä/tietolähde		

Veden nimi	Kunta	Vuosi	Vesistötunnus
Velisjoki	Kuhmoinen	1968	14.224
Vesistöalue			
Kymijoen vesistöalue			
Kylä tai kalastuskunta			
Pinta-ala			
Rapukuoleman syy			
Rapurutto			
Määrittäjä			
RKTL			
Kentähavainnot			
Ajankohta	Ravustajien määrä	Keskimääräinen rapusaalis	
1968			
Aikaisemmat rapukuolemat	Syy aikaisemmassa kuolemassa		
Viite			
Rapukuolemat lähivesissä			
Yläpuoliset vedet			
Alapuoliset vedet			
Tietolähde			
Raputiedustelu 1968			
Lisätietoja			
Psorospermium	Määrittysajankohta	Suorittaja/tietolähde	Muut taudit
Pvm	Määrittäjä/tietolähde		

Veden nimi	Kunta	Vuosi	Vesistötunnus
Velisjärvi	Kuhmoinen	1992	14.224.1.010
Vesistöalue			
Kylä tai kalastuskunta			
Pinta-ala			
			139
Rapukuoleman syy			
Ei havaittu rapujen massakuolemaa.			
Määrittäjä			
Kentähavainnot			
Ajankohta	Ravustajien määrä	Keskimääräinen rapusaalis	
Aikaisemmat rapukuolemat	Syy aikaisemmassa kuolemassa		
Viite			
Rapukuolemat lähivesissä			
Yläpuoliset vedet			
Alapuoliset vedet			
Tietolähde			
Lisätietoja			
Psorospermium	Määrittäjäajankohta	Suorittaja/tietolähde	Muut taudit
			Valkopyrstötauti
Pvm	Määrittäjä/tietolähde		
4.8.1992	EELA		

Veden nimi	Kunta	Vuosi	Vesistötunnus
Venjärvi (e)	Porvoo	1990	17.001.1.009
Vesistöalue			
Kylä tai kalastuskunta			
Pinta-ala			
			24
Rapukuoleman syy			
Tuntematon			
Määrittäjä			
EELA			
Kentähavainnot			
Järvestä löytynyt useita kuolleita rapuja.			
Ajankohta	Ravustajien määrä	Keskimääräinen rapusaalis	
29.7.1990			
Aikaisemmat rapukuolemat	Syy aikaisemmassa kuolemassa		
Viite			
Rapukuolemat lähivesissä			
Yläpuoliset vedet			
Alapuoliset vedet			
Tietolähde			
Lisätietoja			
Psorospermium	Määrittysajankohta	Suorittaja/tietolähde	Muut taudit
Kyllä	29.7.1990	EELA	
Pvm	Määrittäjä/tietolähde		

Veden nimi	Kunta	Vuosi	Vesistötunnus
Vermasjärvi	Virrat	1953	35.452.1.001
Vesistöalue			
Kokemäenjoen vesistöalue			
Kylä tai kalastuskunta			
Pinta-ala			
			524
Rapukuoleman syy			
Rapurutto			
Määrittäjä			
RKTL			
Kentähavainnot			
Ajankohta	Ravustajien määrä	Keskimääräinen rapusaalis	
1953			
Aikaisemmat rapukuolemat	Syy aikaisemmassa kuolemassa		
Viite			
Rapukuolemat lähivesissä			
Yläpuoliset vedet			
Alapuoliset vedet			
Tietolähde			
Raputiedustelu 1968			
Lisätietoja			
Psorospermium	Määrittysajankohta	Suorittaja/tietolähde	Muut taudit
Pvm	Määrittäjä/tietolähde		

Veden nimi	Kunta	Vuosi	Vesistötunnus
Vesalanjoki	Jaala	1983	14.942
Vesistöalue			
Kojjärven vesistöalue			
Kylä tai kalastuskunta			
Vesalan kalastuskunta			
Pinta-ala			
Rapukuoleman syy			
Rapurutto			
Määrittäjä			
RKTL			
Kentähavainnot			
Ajankohta	Ravustajien määrä	Keskimääräinen rapusaalis	
1983		vuonna 1982 oli runsas rapukanta	
Aikaisemmat rapukuolemat	Syy aikaisemmassa kuolemassa		
Viite			
Rapukuolemat lähivesissä			
Yläpuoliset vedet			
Alapuoliset vedet			
Tietolähde			
Lisätietoja			
Psorospermium	Määrittysajankohta	Suorittaja/tietolähde	Muut taudit
Pvm	Määrittäjä/tietolähde		

Veden nimi	Kunta	Vuosi	Vesistötunnus
Vesijako	Padasjoki		35.784.1.001
Vesistöalue			
Kymijoen vesistöalue			
Kylä tai kalastuskunta			
Pinta-ala			
			1670
Rapukuoleman syy			
Rapurutto			
Määrittäjä			
RKTL			
Kentähavainnot			
Ajankohta	Ravustajien määrä	Keskimääräinen rapusaalis	
Aikaisemmat rapukuolemat	Syy aikaisemmassa kuolemassa		
Viite			
Rapukuolemat lähivesissä			
Yläpuoliset vedet			
Alapuoliset vedet			
Tietolähde			
Raputiedustelu 1968			
Lisätietoja			
Psorospermium	Määrittysajankohta	Suorittaja/tietolähde	Muut taudit
Pvm	Määrittäjä/tietolähde		

Veden nimi	Kunta	Vuosi	Vesistötunnus
Vesijako	Padasjoki	1928	35.784.1.001
Vesistöalue			
Kymijoen vesistöalue			
Kylä tai kalastuskunta			
Pinta-ala			
			1670
Rapukuoleman syy			
Rapurutto			
Määrittäjä			
RKTL			
Kentähavainnot			
Ajankohta	Ravustajien määrä	Keskimääräinen rapusaalis	
1928			
Aikaisemmat rapukuolemat	Syy aikaisemmassa kuolemassa		
Vuonna 1908	Rapurutto		
Viite			
Järvi 1909			
Rapukuolemat lähivesissä			
Yläpuoliset vedet			
Alapuoliset vedet			
Tietolähde			
FTF 1928, SKL 1928			
Lisätietoja			
Psorospermium	Määrittysajankohta	Suorittaja/tietolähde	Muut taudit
Pvm	Määrittäjä/tietolähde		

Veden nimi	Kunta	Vuosi	Vesistötunnus
Vesijärvi	Hollola	2000	14.241.1.001
Vesistöalue			
Kylä tai kalastuskunta			
Pinta-ala			
			11065
Rapukuoleman syy			
Rapurutto			
Määrittäjä			
EELA			
Kentähavainnot			
Ajankohta	Ravustajien määrä	Keskimääräinen rapusaalis	
30.6.2000			
Aikaisemmat rapukuolemat	Syy aikaisemmassa kuolemassa		
Vuosina 1907 ja 1920	Rapurutto		
Viite			
Järvi 1909, 1910 ja raputiedustelu 1968			
Rapukuolemat lähivesissä			
Yläpuoliset vedet			
Alapuoliset vedet			
Tietolähde			
Lisätietoja			
Psorospermium	Määrittysajankohta	Suorittaja/tietolähde	Muut taudit
Pvm	Määrittäjä/tietolähde		

Veden nimi	Kunta	Vuosi	Vesistötunnus
Vesijärvi	Kangasala	1996	35.731.1.001
Vesistöalue			
Kylä tai kalastuskunta			
Pinta-ala			
			3954
Rapukuoleman syy			
Rapurutto			
Määrittäjä			
EELA			
Kentähavainnot			
Järvestä löytyi useasta paikasta kuolleita rapuja ja kömpelösti käyttäytyviä eläviä rapuja.			
Ajankohta	Ravustajien määrä	Keskimääräinen rapusaalis	
29.7.1996			
Aikaisemmat rapukuolemat	Syy aikaisemmassa kuolemassa		
Vuosina 1908 ja 1968	Rapurutto		
Viite			
Brofeldt 1930 ja raputiedustelu 1968			
Rapukuolemat lähivesissä			
Yläpuoliset vedet			
Alapuoliset vedet			
Tietolähde			
Lisätietoja			
Psorospermium	Määritysajankohta	Suorittaja/tietolähde	Muut taudit
Kyllä	1989 ja 1996	Kirjavainen, J. 1990 ja EELA	
Pvm	Määrittäjä/tietolähde		

Veden nimi	Kunta	Vuosi	Vesistötunnus
Wesilahti	Tampere	1905	35.211.1.001
Vesistöalue			
Pyhäjärven lähialue			
Kylä tai kalastuskunta			
Pinta-ala			
Rapukuoleman syy			
Ei havaittu rapujen massakuolemaa.			
Määrittäjä			
Kentähavainnot			
Ajankohta	Ravustajien määrä	Keskimääräinen rapusaalis	
Aikaisemmat rapukuolemat	Syy aikaisemmassa kuolemassa		
Viite			
Rapukuolemat lähivesissä			
Yläpuoliset vedet			
Alapuoliset vedet			
Tietolähde			
Lisätietoja			
Psorospermium	Määrittysajankohta	Suorittaja/tietolähde	Muut taudit
Kyllä	1905	Henttonen, P. ym 1995	
Pvm	Määrittäjä/tietolähde		

Veden nimi	Kunta	Vuosi	Vesistötunnus
Vihanninjoki	Pylkönmäki	1967	14.664
Vesistöalue			
Kymijoen vesistöalue			
Kylä tai kalastuskunta			
Pinta-ala			
Rapukuoleman syy			
Rapurutto			
Määrittäjä			
RKTL			
Kentähavainnot			
Ajankohta	Ravustajien määrä	Keskimääräinen rapusaalis	
1967			
Aikaisemmat rapukuolemat	Syy aikaisemmassa kuolemassa		
Viite			
Rapukuolemat lähivesissä			
Yläpuoliset vedet			
Alapuoliset vedet			
Tietolähde			
Raputiedustelu 1968			
Lisätietoja			
Psorospermium	Määrittysajankohta	Suorittaja/tietolähde	Muut taudit
Pvm	Määrittäjä/tietolähde		

Veden nimi	Kunta	Vuosi	Vesistötunnus
Vihteljärvi	Kankaanpää	1962	36.094.1.010
Vesistöalue			
Karviajoeen ja Pohjajoeen vesistöalue			
Kylä tai kalastuskunta			
Pinta-ala			
32			
Rapukuoleman syy			
Rapurutto			
Määrittäjä			
RKTL			
Kentähavainnot			
Ajankohta	Ravustajien määrä	Keskimääräinen rapusaalis	
1962-63			
Aikaisemmat rapukuolemat	Syy aikaisemmassa kuolemassa		
Vuonna 1940	Rapurutto		
Viite			
Pitkänen 1958			
Rapukuolemat lähivesissä			
Yläpuoliset vedet			
Alapuoliset vedet			
Tietolähde			
Pitkänen 1965, Westman 1971			
Lisätietoja			
Psorospermium	Määrittysajankohta	Suorittaja/tietolähde	Muut taudit
Pvm	Määrittäjä/tietolähde		

Veden nimi	Kunta	Vuosi	Vesistötunnus
Vihtijoki	Vihti	1995	23.092
Vesistöalue			
Karjaanjoen vesistöalue			
Kylä tai kalastuskunta			
Pinta-ala			
Rapukuoleman syy			
Rapurutto			
Määrittäjä			
RKTL ja EELA			
Kentähavainnot			
Kymmeniä kuolleita ja kuolevia rapuja havaittu vajaan kilometrin matkalla Leivonkosken yläpuolella.			
Ajankohta	Ravustajien määrä	Keskimääräinen rapusaalis	
3.7.1995			
Aikaisemmat rapukuolemat	Syy aikaisemmassa kuolemassa		
Vuosina 1911 ja 1953	Rapurutto		
Viite			
Pitkänen 1961 ja Raputiedustelu 1968			
Rapukuolemat lähivesissä			
Yläpuoliset vedet			
Alapuoliset vedet			
Tietolähde			
Lisätietoja			
Psorospermium	Määrittysajankohta	Suorittaja/tietolähde	Muut taudit
Pvm	Määrittäjä/tietolähde		

Veden nimi	Kunta	Vuosi	Vesistötunnus
Vihtijärvi	Vihti	1994	23.093.1.001
Vesistöalue			
Karjaanjoen vesistöalue			
Kylä tai kalastuskunta			
Pinta-ala			
			330
Rapukuoleman syy			
Rapurutto			
Määrittäjä			
Tiedonanto			
Kentähavainnot			
Ajankohta	Ravustajien määrä	Keskimääräinen rapusaalis	
1994			
Aikaisemmat rapukuolemat	Syy aikaisemmassa kuolemassa		
Vuonna 1912	Rapurutto		
Viite			
Järvi 1919a, 1919b			
Rapukuolemat lähivesissä			
Yläpuoliset vedet			
Alapuoliset vedet			
Tietolähde			
Uudenmaan ympäristökeskus			
Lisätietoja			
Psorospermium	Määrittysajankohta	Suorittaja/tietolähde	Muut taudit
Pvm	Määrittäjä/tietolähde		

Veden nimi	Kunta	Vuosi	Vesistötunnus
Viinijärvi	Outokumpu		04.352.1.001
Vesistöalue			
Vuoksen vesistöalue			
Kylä tai kalastuskunta			
Pinta-ala			
			13535
Rapukuoleman syy			
Rapurutto			
Määrittäjä			
RKTL			
Kentähavainnot			
Ajankohta	Ravustajien määrä	Keskimääräinen rapusaalis	
Aikaisemmat rapukuolemat	Syy aikaisemmassa kuolemassa		
Viite			
Rapukuolemat lähivesissä			
Yläpuoliset vedet			
Alapuoliset vedet			
Tietolähde			
Raputiedustelu 1968			
Lisätietoja			
Psorospermium	Määrittysajankohta	Suorittaja/tietolähde	Muut taudit
Pvm	Määrittäjä/tietolähde		

Veden nimi	Kunta	Vuosi	Vesistötunnus
Viinijärvi	Outokumpu	1956	04.352.1.001
Vesistöalue			
Vuoksen vesistöalue			
Kylä tai kalastuskunta			
Pinta-ala			
			13535
Rapukuoleman syy			
Rapurutto			
Määrittäjä			
RKTL			
Kentähavainnot			
Ajankohta	Ravustajien määrä	Keskimääräinen rapusaalis	
1956-58			
Aikaisemmat rapukuolemat	Syy aikaisemmassa kuolemassa		
Viite			
Rapukuolemat lähivesissä			
Yläpuoliset vedet			
Alapuoliset vedet			
Tietolähde			
Raputiedustelu 1968			
Lisätietoja			
Psorospermium	Määrittysajankohta	Suorittaja/tietolähde	Muut taudit
Pvm	Määrittäjä/tietolähde		

Veden nimi	Kunta	Vuosi	Vesistötunnus
Viitaanjärvi	Iisalmi	1981	04.581.1.012
Vesistöalue			
Sonkajärvenreitin vesistöalue			
Kylä tai kalastuskunta			
Huttulan kalastuskunta			
Pinta-ala			
375			
Rapukuoleman syy			
Rapurutto			
Määrittäjä			
RKTL			
Kentähavainnot			
Ensimmäiset kuolleet ravut Viitaanjärvestä Tallaansolmussa ja Matkusjoen alajuoksulla. Löydetyt ravut hidasliikkeisiä.			
Ajankohta	Ravustajien määrä	Keskimääräinen rapusaalis	
1980-81	43 ravustajaa		
Aikaisemmat rapukuolemat	Syy aikaisemmassa kuolemassa		
Viite			
Rapukuolemat lähivesissä			
Kyllä			
Yläpuoliset vedet			
Matkusjoki Särkivirrasta Paloisvirtaan asti rapuruton saastuttama.			
Alapuoliset vedet			
Tietolähde			
Kuopion läänin Maatalouskeskus (A.J. Jahnsson)			
Lisätietoja			
Psorospermium	Määrittäjäajankohta	Suorittaja/tietolähde	Muut taudit
Pvm	Määrittäjä/tietolähde		

Veden nimi	Kunta	Vuosi	Vesistötunnus
Viitalampi	Soini		35.437.1.004
Vesistöalue			
Kokemäenjoen vesistöalue			
Kylä tai kalastuskunta			
Pinta-ala			
9			
Rapukuoleman syy			
Rapurutto			
Määrittäjä			
RKTL			
Kentähavainnot			
Ajankohta	Ravustajien määrä	Keskimääräinen rapusaalis	
Aikaisemmat rapukuolemat	Syy aikaisemmassa kuolemassa		
Viite			
Rapukuolemat lähivesissä			
Yläpuoliset vedet			
Alapuoliset vedet			
Tietolähde			
Alajoki 1970			
Lisätietoja			
Psorospermium	Määrittäjäajankohta	Suorittaja/tietolähde	Muut taudit
Pvm	Määrittäjä/tietolähde		

Veden nimi	Kunta	Vuosi	Vesistötunnus
Viita-Lauas	Karttula	1995	14.725.1.013
Vesistöalue			
Kylä tai kalastuskunta			
Pinta-ala			
			100
Rapukuoleman syy			
Ei havaittu rapujen massakuolemaa.			
Määrittäjä			
Kentähavainnot			
Ajankohta	Ravustajien määrä	Keskimääräinen rapusaalis	
Aikaisemmat rapukuolemat	Syy aikaisemmassa kuolemassa		
Viite			
Rapukuolemat lähivesissä			
Yläpuoliset vedet			
Alapuoliset vedet			
Tietolähde			
Lisätietoja			
Psorospermium	Määrittysajankohta	Suorittaja/tietolähde	Muut taudit
Kyllä	1.9.1995	EELA	
Pvm	Määrittäjä/tietolähde		

Veden nimi	Kunta	Vuosi	Vesistötunnus
Vilajoki	Lappeenranta	1959	08.003
Vesistöalue			
Vilajoen vesistöalue			
Kylä tai kalastuskunta			
Pinta-ala			
Rapukuoleman syy			
Rapurutto			
Määrittäjä			
RKTL			
Kentähavainnot			
Ajankohta	Ravustajien määrä	Keskimääräinen rapusaalis	
1959			
Aikaisemmat rapukuolemat	Syy aikaisemmassa kuolemassa		
Viite			
Rapukuolemat lähivesissä			
Yläpuoliset vedet			
Alapuoliset vedet			
Tietolähde			
Pitkänen 1961			
Lisätietoja			
Psorospermium	Määrittysajankohta	Suorittaja/tietolähde	Muut taudit
Pvm	Määrittäjä/tietolähde		

Veden nimi	Kunta	Vuosi	Vesistötunnus
Viljamo	Heinävesi	1982	04.224.1.001
Vesistöalue			
Kylä tai kalastuskunta			
Koloveden ka.			
Pinta-ala			
			46
Rapukuoleman syy			
Rapurutto			
Määrittäjä			
Kirjallisuus			
Kentähavainnot			
Ajankohta	Ravustajien määrä	Keskimääräinen rapusaalis	
1982			
Aikaisemmat rapukuolemat	Syy aikaisemmassa kuolemassa		
Viite			
Rapukuolemat lähivesissä			
Yläpuoliset vedet			
Alapuoliset vedet			
Tietolähde			
Jussila, J., Hyytinen, L., Lahti, E. & Pulkkinen, V. 1990			
Lisätietoja			
Psorospermium	Määrittysajankohta	Suorittaja/tietolähde	Muut taudit
Pvm	Määrittäjä/tietolähde		

Veden nimi	Kunta	Vuosi	Vesistötunnus
Villikkalanjärvi	Artjärvi	1968	16.003.1.003
Vesistöalue			
Koskenkylänjoen vesistöalue			
Kylä tai kalastuskunta			
Pinta-ala			
			705
Rapukuoleman syy			
Rapurutto			
Määrittäjä			
RKTL			
Kentähavainnot			
Ajankohta	Ravustajien määrä	Keskimääräinen rapusaalis	
1968			
Aikaisemmat rapukuolemat	Syy aikaisemmassa kuolemassa		
Viite			
Rapukuolemat lähivesissä			
Yläpuoliset vedet			
Alapuoliset vedet			
Tietolähde			
Raputiedustelu 1968, Westman 1971			
Lisätietoja			
Psorospermium	Määrittysajankohta	Suorittaja/tietolähde	Muut taudit
Pvm	Määrittäjä/tietolähde		

Veden nimi	Kunta	Vuosi	Vesistötunnus
Vilppulanreitti	Vilppula	1912	35.332
Vesistöalue			
Kokemäenjoen vesistöalue			
Kylä tai kalastuskunta			
Pinta-ala			
Rapukuoleman syy			
Rapurutto			
Määrittäjä			
RKTL			
Kentähavainnot			
Ajankohta	Ravustajien määrä	Keskimääräinen rapusaalis	
1912			
Aikaisemmat rapukuolemat	Syy aikaisemmassa kuolemassa		
Viite			
Rapukuolemat lähivesissä			
Yläpuoliset vedet			
Alapuoliset vedet			
Tietolähde			
Pitkänen 1958			
Lisätietoja			
Psorospermium	Määrittysajankohta	Suorittaja/tietolähde	Muut taudit
Pvm	Määrittäjä/tietolähde		

Veden nimi	Kunta	Vuosi	Vesistötunnus
Viralan kartano	Janakkala	1987	35.891
Vesistöalue			
Räikälänjoen va.			
Kylä tai kalastuskunta			
Pinta-ala			
Rapukuoleman syy			
Rapurutto			
Määrittäjä			
EELA			
Kentähavainnot			
Rapurutto, määrittäminen perustuu mikrokopointiin.			
Ajankohta	Ravustajien määrä	Keskimääräinen rapusaalis	
25.9.1987			
Aikaisemmat rapukuolemat	Syy aikaisemmassa kuolemassa		
Viite			
Rapukuolemat lähivesissä			
Yläpuoliset vedet			
Alapuoliset vedet			
Tietolähde			
Lisätietoja			
Psorospermium	Määrittäjä	Suorittaja/tietolähde	Muut taudit
Pvm	Määrittäjä/tietolähde		

Veden nimi	Kunta	Vuosi	Vesistötunnus
Viralanjärvi	Janakkala	1927	35.891.1.002
Vesistöalue			
Kokemäenjoen vesistöalue			
Kylä tai kalastuskunta			
Pinta-ala			
122			
Rapukuoleman syy			
Rapurutto			
Määrittäjä			
RKTL			
Kentähavainnot			
Ajankohta	Ravustajien määrä	Keskimääräinen rapusaalis	
1927			
Aikaisemmat rapukuolemat	Syy aikaisemmassa kuolemassa		
Viite			
Rapukuolemat lähivesissä			
Yläpuoliset vedet			
Alapuoliset vedet			
Tietolähde			
Brofeldt 1928			
Lisätietoja			
Psorospermium	Määrittysajankohta	Suorittaja/tietolähde	Muut taudit
Pvm	Määrittäjä/tietolähde		

Veden nimi	Kunta	Vuosi	Vesistötunnus
Virmajärvi	Savitaipale	1996	04.146.1.060
Vesistöalue			
Kuolimon vesistöalue			
Kylä tai kalastuskunta			
Pinta-ala			
1058			
Rapukuoleman syy			
Rapurutto?			
Määrittäjä			
Tiedonanto			
Kentähavainnot			
Ajankohta	Ravustajien määrä	Keskimääräinen rapusaalis	
1996			
Aikaisemmat rapukuolemat	Syy aikaisemmassa kuolemassa		
Viite			
Rapukuolemat lähivesissä			
Yläpuoliset vedet			
Alapuoliset vedet			
Tietolähde			
Kaakkois-Suomen TE-keskus			
Lisätietoja			
Psorospermium	Määrittysajankohta	Suorittaja/tietolähde	Muut taudit
Kyllä	23.7.1992 ja 11.8.1997	EELA	
Pvm	Määrittäjä/tietolähde		

Veden nimi	Kunta	Vuosi	Vesistötunnus
Virojoki	Kaakkois-Suomen te	1999	11.001.3.001
Vesistöalue			
Virojoen vesistöalue			
Kylä tai kalastuskunta			
Virojoki?			
Pinta-ala			
Rapukuoleman syy			
Rapurutto?			
Määrittäjä			
Tiedonanto			
Kentähavainnot			
Ajankohta	Ravustajien määrä	Keskimääräinen rapusaalis	
1999			
Aikaisemmat rapukuolemat	Syy aikaisemmassa kuolemassa		
Vuonna 1982	Epäilty syy rapurutto		
Viite			
Kaakkois-Suomen TE-keskus			
Rapukuolemat lähivesissä			
Yläpuoliset vedet			
Alapuoliset vedet			
Tietolähde			
Kaakkois-Suomen TE-keskus			
Lisätietoja			
Psorospermium	Määrittysajankohta	Suorittaja/tietolähde	Muut taudit
Pvm	Määrittäjä/tietolähde		

Veden nimi	Kunta	Vuosi	Vesistötunnus
Virojoki	Virolahti	1963	11.011
Vesistöalue			
Virojoen vesistöalue			
Kylä tai kalastuskunta			
Pinta-ala			
Rapukuoleman syy			
Rapurutto			
Määrittäjä			
RKTL			
Kentähavainnot			
Ajankohta	Ravustajien määrä	Keskimääräinen rapusaalis	
1963-66			
Aikaisemmat rapukuolemat	Syy aikaisemmassa kuolemassa		
Vuonna 1954	Rapurutto		
Viite			
Pitkänen 1961, 1965			
Rapukuolemat lähivesissä			
Yläpuoliset vedet			
Alapuoliset vedet			
Tietolähde			
Raputiedustelu 1968			
Lisätietoja			
Psorospermium	Määrittysajankohta	Suorittaja/tietolähde	Muut taudit
Pvm	Määrittäjä/tietolähde		

Veden nimi	Kunta	Vuosi	Vesistötunnus
Virtasalmi	Viippula	1915	35.3 tai 35.6
Vesistöalue			
Kokemäenjoen vesistöalue			
Kylä tai kalastuskunta			
Pinta-ala			
Rapukuoleman syy			
Rapurutto			
Määrittäjä			
RKTL			
Kentähavainnot			
Ajankohta	Ravustajien määrä	Keskimääräinen rapusaalis	
1915			
Aikaisemmat rapukuolemat	Syy aikaisemmassa kuolemassa		
Viite			
Rapukuolemat lähivesissä			
Yläpuoliset vedet			
Alapuoliset vedet			
Tietolähde			
Brofeldt 1928			
Lisätietoja			
Psorospermium	Määrittäjäajankohta	Suorittaja/tietolähde	Muut taudit
Pvm	Määrittäjä/tietolähde		

Veden nimi	Kunta	Vuosi	Vesistötunnus
Volanjoki	Mäntyharju	1960	14.916
Vesistöalue			
Kylä tai kalastuskunta			
Mäntyharjun ka.			
Pinta-ala			
Rapukuoleman syy			
Rapurutto			
Määrittäjä			
Kirjallisuus			
Kentähavainnot			
Ajankohta	Ravustajien määrä	Keskimääräinen rapusaalis	
1960			
Aikaisemmat rapukuolemat	Syy aikaisemmassa kuolemassa		
Viite			
Rapukuolemat lähivesissä			
Yläpuoliset vedet			
Alapuoliset vedet			
Tietolähde			
Jussila, J., Hyytinen, L., Lahti, E. & Pulkkinen, V. 1990			
Lisätietoja			
Psorospermium	Määrittäjäajankohta	Suorittaja/tietolähde	Muut taudit
Pvm	Määrittäjä/tietolähde		

Veden nimi	Kunta	Vuosi	Vesistötunnus
Vuohojärvi	Pihtipudas	1998	14.487.1.001
Vesistöalue			
Kylä tai kalastuskunta			
Pinta-ala			
99			
Rapukuoleman syy			
Tuntematon			
Määrittäjä			
Tiedonanto			
Kentähavainnot			
Ajankohta	Ravustajien määrä	Keskimääräinen rapusaalis	
1998			
Aikaisemmat rapukuolemat	Syy aikaisemmassa kuolemassa		
Viite			
Rapukuolemat lähivesissä			
Yläpuoliset vedet			
Alapuoliset vedet			
Tietolähde			
Kainuun TE-keskus (Antti Ylitalo)			
Lisätietoja			
Psorospermium	Määrittäjäajankohta	Suorittaja/tietolähde	Muut taudit
Pvm	Määrittäjä/tietolähde		

Veden nimi	Kunta	Vuosi	Vesistötunnus
Vuojoki	Korpilahti	1967	14.283
Vesistöalue			
Kymijoen vesistöalue			
Kylä tai kalastuskunta			
Pinta-ala			
Rapukuoleman syy			
Rapurutto			
Määrittäjä			
RKTL			
Kentähavainnot			
Ajankohta	Ravustajien määrä	Keskimääräinen rapusaalis	
1967			
Aikaisemmat rapukuolemat	Syy aikaisemmassa kuolemassa		
Viite			
Rapukuolemat lähivesissä			
Yläpuoliset vedet			
Alapuoliset vedet			
Tietolähde			
Raputiedustelu 1968			
Lisätietoja			
Psorospermium	Määrittäjäajankohta	Suorittaja/tietolähde	Muut taudit
Pvm	Määrittäjä/tietolähde		

Veden nimi	Kunta	Vuosi	Vesistötunnus
Vuokalanjärvi	Savonranta	1969	04.234.1.020
Vesistöalue			
Kylä tai kalastuskunta			
Vuokalan ka.			
Pinta-ala			
			1580
Rapukuoleman syy			
Rapurutto			
Määrittäjä			
Kirjallisuus			
Kentähavainnot			
Ajankohta	Ravustajien määrä	Keskimääräinen rapusaalis	
1969			
Aikaisemmat rapukuolemat	Syy aikaisemmassa kuolemassa		
Vuonna 1962	Rapurutto		
Viite			
Raputiedustelu 1968			
Rapukuolemat lähivesissä			
Yläpuoliset vedet			
Alapuoliset vedet			
Tietolähde			
Jussila, J., Hyytinen, L., Lahti, E. & Pulkkinen, V. 1990			
Lisätietoja			
Psorospermium	Määrittysajankohta	Suorittaja/tietolähde	Muut taudit
Pvm	Määrittäjä/tietolähde		

Veden nimi	Kunta	Vuosi	Vesistötunnus
Vuokalanvirta	Savonranta	1960	04.234
Vesistöalue			
Vuoksen vesistöalue			
Kylä tai kalastuskunta			
Pinta-ala			
Rapukuoleman syy			
Rapurutto			
Määrittäjä			
RKTL			
Kentähavainnot			
Ajankohta	Ravustajien määrä	Keskimääräinen rapusaalis	
1960			
Aikaisemmat rapukuolemat	Syy aikaisemmassa kuolemassa		
Viite			
Rapukuolemat lähivesissä			
Yläpuoliset vedet			
Alapuoliset vedet			
Tietolähde			
Pitkänen 1967			
Lisätietoja			
Psorospermium	Määrittysajankohta	Suorittaja/tietolähde	Muut taudit
Pvm	Määrittäjä/tietolähde		

Veden nimi	Kunta	Vuosi	Vesistötunnus
Vuokonjärven ja Pielisen välinen j	Juuka	1996	04.415.1.001
Vesistöalue			
Kylä tai kalastuskunta			
Pinta-ala			
Rapukuoleman syy			
Ei havaittu rapujen massakuolemaa.			
Määrittäjä			
Kentähavainnot			
Ajankohta	Ravustajien määrä	Keskimääräinen rapusaalis	
Aikaisemmat rapukuolemat	Syy aikaisemmassa kuolemassa		
Viite			
Rapukuolemat lähivesissä			
Yläpuoliset vedet			
Alapuoliset vedet			
Tietolähde			
Lisätietoja			
Psorospermium	Määrittysajankohta	Suorittaja/tietolähde	Muut taudit
Kyllä	27.8.1996	EELA	
Pvm	Määrittäjä/tietolähde		

Veden nimi	Kunta	Vuosi	Vesistötunnus
Vuokonjärvi	Juuka	1999	04.415.1.001
Vesistöalue			
Kylä tai kalastuskunta			
Pinta-ala			
			271
Rapukuoleman syy			
Ei havaittu rapujen massakuolemaa.			
Määrittäjä			
Kentähavainnot			
Ajankohta	Ravustajien määrä	Keskimääräinen rapusaalis	
Aikaisemmat rapukuolemat	Syy aikaisemmassa kuolemassa		
Viite			
Rapukuolemat lähivesissä			
Yläpuoliset vedet			
Alapuoliset vedet			
Tietolähde			
Lisätietoja			
Psorospermium	Määrittysajankohta	Suorittaja/tietolähde	Muut taudit
Kyllä	14.7.1999	EELA	
Pvm	Määrittäjä/tietolähde		

Veden nimi	Kunta	Vuosi	Vesistötunnus
Vuoksi	Savonranta	1893	04
Vesistöalue			
Vuoksen vesistöalue			
Kylä tai kalastuskunta			
Pinta-ala			
Rapukuoleman syy			
Rapurutto			
Määrittäjä			
RKTL			
Kentähavainnot			
Ajankohta	Ravustajien määrä	Keskimääräinen rapusaalis	
1893			
Aikaisemmat rapukuolemat	Syy aikaisemmassa kuolemassa		
Viite			
Rapukuolemat lähivesissä			
Yläpuoliset vedet			
Alapuoliset vedet			
Tietolähde			
Järvi 1910a			
Lisätietoja			
Psorospermium	Määrittysajankohta	Suorittaja/tietolähde	Muut taudit
Pvm	Määrittäjä/tietolähde		

Veden nimi	Kunta	Vuosi	Vesistötunnus
Vuorijärvi	Kuhmalahi	1977	35.762.1.005
Vesistöalue			
Pääskylänjoen vesistöalue			
Kylä tai kalastuskunta			
Pinta-ala			
3			
Rapukuoleman syy			
Ei havaittu rapujen massakuolemaa.			
Määrittäjä			
Kentähavainnot			
Ajankohta	Ravustajien määrä	Keskimääräinen rapusaalis	
Aikaisemmat rapukuolemat	Syy aikaisemmassa kuolemassa		
Viite			
Rapukuolemat lähivesissä			
Yläpuoliset vedet			
Alapuoliset vedet			
Tietolähde			
Lisätietoja			
Psorospermium	Määrittysajankohta	Suorittaja/tietolähde	Muut taudit
			Valkopyrstötauti
Pvm	Määrittäjä/tietolähde		
14.9.1977	RKTL		

Veden nimi	Kunta	Vuosi	Vesistötunnus
Vuorijärvi	Mäntyharju	1950	14.972.1.003
Vesistöalue			
Kylä tai kalastuskunta			
Mäntyharjun ka.			
Pinta-ala			
			79
Rapukuoleman syy			
Rapurutto			
Määrittäjä			
Kirjallisuus			
Kentähavainnot			
Ajankohta	Ravustajien määrä	Keskimääräinen rapusaalis	
1950			
Aikaisemmat rapukuolemat	Syy aikaisemmassa kuolemassa		
Viite			
Rapukuolemat lähivesissä			
Yläpuoliset vedet			
Alapuoliset vedet			
Tietolähde			
Jussila, J., Hyytinen, L., Lahti, E. & Pulkkinen, V. 1990			
Lisätietoja			
Psorospermium	Määrittäjäajankohta	Suorittaja/tietolähde	Muut taudit
Pvm	Määrittäjä/tietolähde		

Veden nimi	Kunta	Vuosi	Vesistötunnus
Vuorinen	Kangasniemi	1993	14.394.1.009
Vesistöalue			
Kylä tai kalastuskunta			
Pinta-ala			
			58
Rapukuoleman syy			
Ei havaittu rapujen massakuolemaa.			
Määrittäjä			
Kentähavainnot			
Ajankohta	Ravustajien määrä	Keskimääräinen rapusaalis	
Aikaisemmat rapukuolemat	Syy aikaisemmassa kuolemassa		
Viite			
Rapukuolemat lähivesissä			
Yläpuoliset vedet			
Alapuoliset vedet			
Tietolähde			
Lisätietoja			
Psorospermium	Määrittäjäajankohta	Suorittaja/tietolähde	Muut taudit
Kyllä	20.8.1993	EELA	
Pvm	Määrittäjä/tietolähde		

Veden nimi	Kunta	Vuosi	Vesistötunnus
Vähä-Arajärvi	Viiiala	1967	35.290.1.009
Vesistöalue			
Kokemäenjoen vesistöalue			
Kylä tai kalastuskunta			
Pinta-ala			
50			
Rapukuoleman syy			
Rapurutto			
Määrittäjä			
RKTL			
Kentähavainnot			
Ajankohta	Ravustajien määrä	Keskimääräinen rapusaalis	
1967			
Aikaisemmat rapukuolemat	Syy aikaisemmassa kuolemassa		
Viite			
Rapukuolemat lähivesissä			
Yläpuoliset vedet			
Alapuoliset vedet			
Tietolähde			
Westman 1971			
Lisätietoja			
Psorospermium	Määrittysajankohta	Suorittaja/tietolähde	Muut taudit
Pvm	Määrittäjä/tietolähde		

Veden nimi	Kunta	Vuosi	Vesistötunnus
Vähä-Arajärvi	Viiiala	1967	35.290.1.009
Vesistöalue			
Kokemäenjoen vesistöalue			
Kylä tai kalastuskunta			
Pinta-ala			
52			
Rapukuoleman syy			
Rapurutto			
Määrittäjä			
RKTL			
Kentähavainnot			
Ajankohta	Ravustajien määrä	Keskimääräinen rapusaalis	
1967			
Aikaisemmat rapukuolemat	Syy aikaisemmassa kuolemassa		
Viite			
Rapukuolemat lähivesissä			
Yläpuoliset vedet			
Alapuoliset vedet			
Tietolähde			
Vuorinen I. 1970			
Lisätietoja			
Psorospermium	Määrittysajankohta	Suorittaja/tietolähde	Muut taudit
Pvm	Määrittäjä/tietolähde		

Veden nimi	Kunta	Vuosi	Vesistötunnus
Vähä-Ilmetty	Tammela	1911	35.984.1.012
Vesistöalue			
Kokemäenjoen vesistöalue			
Kylä tai kalastuskunta			
Pinta-ala			
19			
Rapukuoleman syy			
Rapurutto			
Määrittäjä			
RKTL			
Kentähavainnot			
Ajankohta	Ravustajien määrä	Keskimääräinen rapusaalis	
1911			
Aikaisemmat rapukuolemat	Syy aikaisemmassa kuolemassa		
Viite			
Rapukuolemat lähivesissä			
Yläpuoliset vedet			
Alapuoliset vedet			
Tietolähde			
Brofeldt 1928			
Lisätietoja			
Psorospermium	Määrittysajankohta	Suorittaja/tietolähde	Muut taudit
Pvm	Määrittäjä/tietolähde		

Veden nimi	Kunta	Vuosi	Vesistötunnus
Vähäjoki	Paimio	1960	27.014
Vesistöalue			
Paimionjoen vesistöalue			
Kylä tai kalastuskunta			
Pinta-ala			
Rapukuoleman syy			
Rapurutto			
Määrittäjä			
RKTL			
Kentähavainnot			
Ajankohta	Ravustajien määrä	Keskimääräinen rapusaalis	
1960			
Aikaisemmat rapukuolemat	Syy aikaisemmassa kuolemassa		
Viite			
Rapukuolemat lähivesissä			
Yläpuoliset vedet			
Alapuoliset vedet			
Tietolähde			
Raputiedustelu 1968			
Lisätietoja			
Psorospermium	Määrittysajankohta	Suorittaja/tietolähde	Muut taudit
Pvm	Määrittäjä/tietolähde		

Veden nimi	Kunta	Vuosi	Vesistötunnus
Vähäjärvi	Forssa	1939	35.287.1.006
Vesistöalue			
Kokemäenjoen vesistöalue			
Kylä tai kalastuskunta			
Pinta-ala			
11			
Rapukuoleman syy			
Rapurutto			
Määrittäjä			
RKTL			
Kentähavainnot			
Ajankohta	Ravustajien määrä	Keskimääräinen rapusaalis	
1939			
Aikaisemmat rapukuolemat	Syy aikaisemmassa kuolemassa		
Viite			
Rapukuolemat lähivesissä			
Yläpuoliset vedet			
Alapuoliset vedet			
Tietolähde			
Raputiedustelu 1968			
Lisätietoja			
Psorospermium	Määrittysajankohta	Suorittaja/tietolähde	Muut taudit
Pvm	Määrittäjä/tietolähde		

Veden nimi	Kunta	Vuosi	Vesistötunnus
Vähäjärvi	Hauho	1987	35.771.1.011
Vesistöalue			
Kylä tai kalastuskunta			
Pinta-ala			
			27
Rapukuoleman syy			
Tuntematon			
Määrittäjä			
Tiedonanto			
Kentähavainnot			
Ajankohta	Ravustajien määrä	Keskimääräinen rapusaalis	
1987			
Aikaisemmat rapukuolemat	Syy aikaisemmassa kuolemassa		
Viite			
Rapukuolemat lähivesissä			
Yläpuoliset vedet			
Alapuoliset vedet			
Tietolähde			
Hämeen TE-keskus			
Lisätietoja			
Psorospermium	Määrittysajankohta	Suorittaja/tietolähde	Muut taudit
Pvm	Määrittäjä/tietolähde		

Veden nimi	Kunta	Vuosi	Vesistötunnus
Vähänjoki	Askola	1910	18.013
Vesistöalue			
Porvoonjoen vesistöalue			
Kylä tai kalastuskunta			
Pinta-ala			
Rapukuoleman syy			
Rapurutto			
Määrittäjä			
RKTL			
Kentähavainnot			
Ajankohta	Ravustajien määrä	Keskimääräinen rapusaalis	
1910			
Aikaisemmat rapukuolemat	Syy aikaisemmassa kuolemassa		
Viite			
Rapukuolemat lähivesissä			
Yläpuoliset vedet			
Alapuoliset vedet			
Tietolähde			
Pekkola 1911			
Lisätietoja			
Psorospermium	Määrittysajankohta	Suorittaja/tietolähde	Muut taudit
Pvm	Määrittäjä/tietolähde		

Veden nimi	Kunta	Vuosi	Vesistötunnus
Vähä-Rytkö	Muurla		24.044.1.001
Vesistöalue			
Kiskonjoen ja Perniönjoen vesistöalue			
Kylä tai kalastuskunta			
Pinta-ala			
8			
Rapukuoleman syy			
Rapurutto			
Määrittäjä			
RKTL			
Kentähavainnot			
Ajankohta	Ravustajien määrä	Keskimääräinen rapusaalis	
Aikaisemmat rapukuolemat	Syy aikaisemmassa kuolemassa		
Viite			
Rapukuolemat lähivesissä			
Yläpuoliset vedet			
Alapuoliset vedet			
Tietolähde			
Pitkänen 1967			
Lisätietoja			
Psorospermium	Määrittysajankohta	Suorittaja/tietolähde	Muut taudit
Pvm	Määrittäjä/tietolähde		

Veden nimi	Kunta	Vuosi	Vesistötunnus
Väihjärvi	Juupajoki	1966	35.756.1.028
Vesistöalue			
Kokemaenjoen vesistöalue			
Kylä tai kalastuskunta			
Pinta-ala			
58			
Rapukuoleman syy			
Rapurutto			
Määrittäjä			
RKTL			
Kentähavainnot			
Ajankohta	Ravustajien määrä	Keskimääräinen rapusaalis	
1966			
Aikaisemmat rapukuolemat	Syy aikaisemmassa kuolemassa		
Viite			
Rapukuolemat lähivesissä			
Yläpuoliset vedet			
Alapuoliset vedet			
Tietolähde			
Raputiedustelu 1968			
Lisätietoja			
Psorospermium	Määrittysajankohta	Suorittaja/tietolähde	Muut taudit
Pvm	Määrittäjä/tietolähde		

Veden nimi	Kunta	Vuosi	Vesistötunnus
Väljijoki	Kisko	1921	24
Vesistöalue			
Kiskonjoen ja Perniönjoen vesistöalue			
Kylä tai kalastuskunta			
Pinta-ala			
Rapukuoleman syy			
Rapurutto			
Määrittäjä			
RKTL			
Kentähavainnot			
Ajankohta	Ravustajien määrä	Keskimääräinen rapusaalis	
1921			
Aikaisemmat rapukuolemat	Syy aikaisemmassa kuolemassa		
Viite			
Rapukuolemat lähivesissä			
Yläpuoliset vedet			
Alapuoliset vedet			
Tietolähde			
Westman 1971			
Lisätietoja			
Psorospermium	Määrittysajankohta	Suorittaja/tietolähde	Muut taudit
Pvm	Määrittäjä/tietolähde		

Veden nimi	Kunta	Vuosi	Vesistötunnus
Väljoki	Pieksämäen mlk	1965	14.937
Vesistöalue			
Kylä tai kalastuskunta			
Pieksämäen ka.			
Pinta-ala			
Rapukuoleman syy			
Tuntematon			
Määrittäjä			
Kirjallisuus			
Kentähavainnot			
Ajankohta	Ravustajien määrä	Keskimääräinen rapusaalis	
1965			
Aikaisemmat rapukuolemat	Syy aikaisemmassa kuolemassa		
Viite			
Rapukuolemat lähivesissä			
Yläpuoliset vedet			
Alapuoliset vedet			
Tietolähde			
Jussila, J., Hyytinen, L., Lahti, E. & Pulkkinen, V. 1990			
Lisätietoja			
Psorospermium	Määrittäjäajankohta	Suorittaja/tietolähde	Muut taudit
Pvm	Määrittäjä/tietolähde		

Veden nimi	Kunta	Vuosi	Vesistötunnus
Väljäjärvi	Forssa	1968	35.12
Vesistöalue			
Kokemäenjoen vesistöalue			
Kylä tai kalastuskunta			
Pinta-ala			
Rapukuoleman syy			
Rapurutto			
Määrittäjä			
RKTL			
Kentähavainnot			
Ajankohta	Ravustajien määrä	Keskimääräinen rapusaalis	
1968			
Aikaisemmat rapukuolemat	Syy aikaisemmassa kuolemassa		
Viite			
Rapukuolemat lähivesissä			
Yläpuoliset vedet			
Alapuoliset vedet			
Tietolähde			
Raputiedustelu 1968			
Lisätietoja			
Psorospermium	Määrittysajankohta	Suorittaja/tietolähde	Muut taudit
Pvm	Määrittäjä/tietolähde		

Veden nimi	Kunta	Vuosi	Vesistötunnus
Välimeri	Leppävirta	1989	04.262.1.015
Vesistöalue			
Kylä tai kalastuskunta			
Pinta-ala			
Rapukuoleman syy			
Ei havaittu rapujen massakuolemaa.			
Määrittäjä			
Kentähavainnot			
Ajankohta	Ravustajien määrä	Keskimääräinen rapusaalis	
Aikaisemmat rapukuolemat	Syy aikaisemmassa kuolemassa		
Viite			
Rapukuolemat lähivesissä			
Yläpuoliset vedet			
Alapuoliset vedet			
Tietolähde			
Lisätietoja			
Täplärapuvesistö			
Psorospermium	Määrittysajankohta	Suorittaja/tietolähde	Muut taudit
			Fusarium sp.
Pvm	Määrittäjä/tietolähde		
3.8.1989	EELA		

Veden nimi	Kunta	Vuosi	Vesistötunnus
Välivesi	Eno	1966	04.341.1.003
Vesistöalue			
Vuoksen vesistöalue			
Kylä tai kalastuskunta			
Pinta-ala			
			132
Rapukuoleman syy			
Rapurutto			
Määrittäjä			
RKTL			
Kentähavainnot			
Ajankohta	Ravustajien määrä	Keskimääräinen rapusaalis	
1966			
Aikaisemmat rapukuolemat	Syy aikaisemmassa kuolemassa		
Viite			
Rapukuolemat lähivesissä			
Yläpuoliset vedet			
Alapuoliset vedet			
Tietolähde			
Piiroinen 1972			
Lisätietoja			
Psorospermium	Määrittysajankohta	Suorittaja/tietolähde	Muut taudit
Pvm	Määrittäjä/tietolähde		

Veden nimi	Kunta	Vuosi	Vesistötunnus
Västra Kyrksundet	Sund	1932	82.A44.1.001
Vesistöalue			
Ahvenanmaan vesistöalue			
Kylä tai kalastuskunta			
Pinta-ala			
57			
Rapukuoleman syy			
Rapurutto			
Määrittäjä			
RKTL			
Kentähavainnot			
Ajankohta	Ravustajien määrä	Keskimääräinen rapusaalis	
1932			
Aikaisemmat rapukuolemat	Syy aikaisemmassa kuolemassa		
Viite			
Rapukuolemat lähivesissä			
Yläpuoliset vedet			
Alapuoliset vedet			
Tietolähde			
Järvi 1936, Sundblom 1964			
Lisätietoja			
Psorospermium	Määrittysajankohta	Suorittaja/tietolähde	Muut taudit
Pvm	Määrittäjä/tietolähde		

Veden nimi	Kunta	Vuosi	Vesistötunnus
Vääntäjävirta	Valkeala	1950	14.183
Vesistöalue			
Kymijoen vesistöalue			
Kylä tai kalastuskunta			
Pinta-ala			
Rapukuoleman syy			
Rapurutto			
Määrittäjä			
RKTL			
Kentähavainnot			
Ajankohta	Ravustajien määrä	Keskimääräinen rapusaalis	
1950			
Aikaisemmat rapukuolemat	Syy aikaisemmassa kuolemassa		
Viite			
Rapukuolemat lähivesissä			
Yläpuoliset vedet			
Alapuoliset vedet			
Tietolähde			
Pitkänen 1961			
Lisätietoja			
Psorospermium	Määrittysajankohta	Suorittaja/tietolähde	Muut taudit
Pvm	Määrittäjä/tietolähde		

Veden nimi	Kunta	Vuosi	Vesistötunnus
Vääräjoki	Kalajoki	1991	53.012
Vesistöalue			
Kylä tai kalastuskunta			
Pinta-ala			
Rapukuoleman syy			
Tuntematon, epäillään tulvan aiheuttamaa kiintoaineksen pitoisuuden suurta nousua.			
Määrittäjä			
EELA			
Kentähavainnot			
Aikaisempina vuosina rapuja on saatu kohtuullisesti, nyt kanta on heikentynyt selvästi. Heinäkuun puolivälissä olleen tulvan jälkeen havaittu kuolleita rapuja. Rapukuoleman syyksi epäillään tulvan aiheuttamaa kiintoaineksen pitoisuuden suurta nousua.			
Ajankohta	Ravustajien määrä	Keskimääräinen rapusaalis	
1991			
Aikaisemmat rapukuolemat	Syy aikaisemmassa kuolemassa		
Viite			
Rapukuolemat lähivesissä			
Yläpuoliset vedet			
Alapuoliset vedet			
Tietolähde			
Lisätietoja			
Psorospermium	Määrittysajankohta	Suorittaja/tietolähde	Muut taudit
Pvm	Määrittäjä/tietolähde		

Veden nimi	Kunta	Vuosi	Vesistötunnus
Vääräjoki	Parkano	1971	35.564
Vesistöalue			
Parkanon vesistöalue			
Kylä tai kalastuskunta			
Pinta-ala			
Rapukuoleman syy			
Ei havaittu rapujen massakuolemaa.			
Määrittäjä			
Kentähavainnot			
Ajankohta	Ravustajien määrä	Keskimääräinen rapusaalis	
Aikaisemmat rapukuolemat	Syy aikaisemmassa kuolemassa		
Viite			
Rapukuolemat lähivesissä			
Yläpuoliset vedet			
Alapuoliset vedet			
Tietolähde			
Lisätietoja			
Psorospermium	Määrittysajankohta	Suorittaja/tietolähde	Muut taudit
			Valkopyrstötauti
Pvm	Määrittäjä/tietolähde		
Elokuu 1971	RKTL		

Veden nimi	Kunta	Vuosi	Vesistötunnus
Vääräjärvi	Jyväskylän mlk	1963	14.312.1.003
Vesistöalue			
Kymijoen vesistöalue			
Kylä tai kalastuskunta			
Pinta-ala			
7			
Rapukuoleman syy			
Rapurutto			
Määrittäjä			
RKTL			
Kentähavainnot			
Ajankohta	Ravustajien määrä	Keskimääräinen rapusaalis	
1963			
Aikaisemmat rapukuolemat	Syy aikaisemmassa kuolemassa		
Viite			
Rapukuolemat lähivesissä			
Yläpuoliset vedet			
Alapuoliset vedet			
Tietolähde			
Raputiedustelu 1968			
Lisätietoja			
Psorospermium	Määrittysajankohta	Suorittaja/tietolähde	Muut taudit
Pvm	Määrittäjä/tietolähde		

Veden nimi	Kunta	Vuosi	Vesistötunnus
Vääräjärvi	Kerimäki	1964	04.124.1.010
Vesistöalue			
Vuoksen vesistöalue			
Kylä tai kalastuskunta			
Pinta-ala			
8			
Rapukuoleman syy			
Rapurutto			
Määrittäjä			
RKTL			
Kentähavainnot			
Ajankohta	Ravustajien määrä	Keskimääräinen rapusaalis	
1964			
Aikaisemmat rapukuolemat	Syy aikaisemmassa kuolemassa		
Viite			
Rapukuolemat lähivesissä			
Yläpuoliset vedet			
Alapuoliset vedet			
Tietolähde			
Pitkänen 1967			
Lisätietoja			
Psorospermium	Määrittysajankohta	Suorittaja/tietolähde	Muut taudit
Pvm	Määrittäjä/tietolähde		

Veden nimi	Kunta	Vuosi	Vesistötunnus
Ylemmäinen	Juva	1978	04.112.1.315
Vesistöalue			
Kylä tai kalastuskunta			
Joroisten ka.			
Pinta-ala			
			40
Rapukuoleman syy			
Rapurutto			
Määrittäjä			
Kirjallisuus			
Kentähavainnot			
Ajankohta	Ravustajien määrä	Keskimääräinen rapusaalis	
1978			
Aikaisemmat rapukuolemat	Syy aikaisemmassa kuolemassa		
Viite			
Rapukuolemat lähivesissä			
Yläpuoliset vedet			
Alapuoliset vedet			
Tietolähde			
Jussila, J., Hyytinen, L., Lahti, E. & Pulkkinen, V. 1990			
Lisätietoja			
Psorospermium	Määrittysajankohta	Suorittaja/tietolähde	Muut taudit
Pvm	Määrittäjä/tietolähde		

Veden nimi	Kunta	Vuosi	Vesistötunnus
Ylimmäinen Sammallampi	Iitti	1969	14.121.1.013
Vesistöalue			
Kymijoen vesistöalue			
Kylä tai kalastuskunta			
Pinta-ala			
			38
Rapukuoleman syy			
Rapurutto			
Määrittäjä			
RKTL			
Kentähavainnot			
Ajankohta	Ravustajien määrä	Keskimääräinen rapusaalis	
1969			
Aikaisemmat rapukuolemat	Syy aikaisemmassa kuolemassa		
Viite			
Rapukuolemat lähivesissä			
Yläpuoliset vedet			
Alapuoliset vedet			
Tietolähde			
Westman 1971			
Lisätietoja			
Psorospermium	Määrittysajankohta	Suorittaja/tietolähde	Muut taudit
Pvm	Määrittäjä/tietolähde		

Veden nimi	Kunta	Vuosi	Vesistötunnus
Ylimmäinen-Kartteinen	Mikkelin mlk	1923	04
Vesistöalue			
Vuoksen vesistöalue			
Kylä tai kalastuskunta			
Pinta-ala			
Rapukuoleman syy			
Rapurutto			
Määrittäjä			
RKTL			
Kentähavainnot			
Ajankohta	Ravustajien määrä	Keskimääräinen rapusaalis	
1923			
Aikaisemmat rapukuolemat	Syy aikaisemmassa kuolemassa		
Viite			
Rapukuolemat lähivesissä			
Yläpuoliset vedet			
Alapuoliset vedet			
Tietolähde			
Brofeldt 1928			
Lisätietoja			
Psorospermium	Määrittysajankohta	Suorittaja/tietolähde	Muut taudit
Pvm	Määrittäjä/tietolähde		

Veden nimi	Kunta	Vuosi	Vesistötunnus
Ylinen	Kiihtelysvaara	1984	01.034.1.001
Vesistöalue			
Kylä tai kalastuskunta			
Pinta-ala			
			371
Rapukuoleman syy			
Ei havaittu rapujen massakuolemaa.			
Määrittäjä			
Kentähavainnot			
Ajankohta	Ravustajien määrä	Keskimääräinen rapusaalis	
Aikaisemmat rapukuolemat	Syy aikaisemmassa kuolemassa		
Viite			
Rapukuolemat lähivesissä			
Yläpuoliset vedet			
Alapuoliset vedet			
Tietolähde			
Lisätietoja			
Psorospermium	Määrittäjäajankohta	Suorittaja/tietolähde	Muut taudit
Kyllä	syksy -83 ja -84	RKTL	
Pvm	Määrittäjä/tietolähde		

Veden nimi	Kunta	Vuosi	Vesistötunnus
Ylisjärvi	Korpilahti	1960	14.221
Vesistöalue			
Kymijoen vesistöalue			
Kylä tai kalastuskunta			
Pinta-ala			
Rapukuoleman syy			
Rapurutto			
Määrittäjä			
RKTL			
Kentähavainnot			
Ajankohta	Ravustajien määrä	Keskimääräinen rapusaalis	
1960			
Aikaisemmat rapukuolemat	Syy aikaisemmassa kuolemassa		
Viite			
Rapukuolemat lähivesissä			
Yläpuoliset vedet			
Alapuoliset vedet			
Tietolähde			
Raputiedustelu 1968			
Lisätietoja			
Psorospermium	Määrittysajankohta	Suorittaja/tietolähde	Muut taudit
Pvm	Määrittäjä/tietolähde		

Veden nimi	Kunta	Vuosi	Vesistötunnus
Ylisjärvi	Muurla	1955	24.043.1.001
Vesistöalue			
Kiskonjoen ja Perniönjoen vesistöalue			
Kylä tai kalastuskunta			
Pinta-ala			
			181
Rapukuoleman syy			
Rapurutto			
Määrittäjä			
RKTL			
Kentähavainnot			
Ajankohta	Ravustajien määrä	Keskimääräinen rapusaalis	
1955-57			
Aikaisemmat rapukuolemat	Syy aikaisemmassa kuolemassa		
Viite			
Rapukuolemat lähivesissä			
Yläpuoliset vedet			
Alapuoliset vedet			
Tietolähde			
Westman 1971, Pitkänen 1965, 1967			
Lisätietoja			
Psorospermium	Määrittysajankohta	Suorittaja/tietolähde	Muut taudit
Pvm	Määrittäjä/tietolähde		

Veden nimi	Kunta	Vuosi	Vesistötunnus
Ylistenjärven lähellä oleva pieni j	Roismala (Vammala)	1996	35.138
Vesistöalue			
Kylä tai kalastuskunta			
Pinta-ala			
Rapukuoleman syy			
Ei havaittu rapujen massakuolemaa.			
Määrittäjä			
Kentähavainnot			
Ajankohta	Ravustajien määrä	Keskimääräinen rapusaalis	
Aikaisemmat rapukuolemat	Syy aikaisemmassa kuolemassa		
Viite			
Rapukuolemat lähivesissä			
Yläpuoliset vedet			
Alapuoliset vedet			
Tietolähde			
Lisätietoja			
Psorospermium	Määrittäjäajankohta	Suorittaja/tietolähde	Muut taudit
Kyllä	31.7.1996	EELA	
Pvm	Määrittäjä/tietolähde		

Veden nimi	Kunta	Vuosi	Vesistötunnus
Ylistenjärvi	Vammala	2000	35.138.1.003
Vesistöalue			
Kylä tai kalastuskunta			
Pinta-ala			
			440
Rapukuoleman syy			
Rapurutto			
Määrittäjä			
EELA			
Kentähavainnot			
Ajankohta	Ravustajien määrä	Keskimääräinen rapusaalis	
29.6.2000			
Aikaisemmat rapukuolemat	Syy aikaisemmassa kuolemassa		
Vuonna 1963	Rapurutto		
Viite			
Pitkänen 1965			
Rapukuolemat lähivesissä			
Yläpuoliset vedet			
Alapuoliset vedet			
Tietolähde			
Lisätietoja			
Psorospermium	Määrittysajankohta	Suorittaja/tietolähde	Muut taudit
Kyllä	23.8.1996	EELA	
Pvm	Määrittäjä/tietolähde		

Veden nimi	Kunta	Vuosi	Vesistötunnus
Ylä-Aittaroinen	Mikkeli	1975	14.932.1.004
Vesistöalue			
Kyyveden lähialue			
Kylä tai kalastuskunta			
Kyyveden ka.			
Pinta-ala			
12			
Rapukuoleman syy			
Määrittäjä			
Kentähavainnot			
Ajankohta	Ravustajien määrä	Keskimääräinen rapusaalis	
Aikaisemmat rapukuolemat	Syy aikaisemmassa kuolemassa		
Viite			
Rapukuolemat lähivesissä			
Yläpuoliset vedet			
Alapuoliset vedet			
Tietolähde			
Lisätietoja			
Psorospermium	Määrittysajankohta	Suorittaja/tietolähde	Muut taudit
Pvm	Määrittäjä/tietolähde		

Veden nimi	Kunta	Vuosi	Vesistötunnus
Ylä-Enonvesi	Enonkoski	1938	04.291.1.001
Vesistöalue			
Vuoksen vesistöalue			
Kylä tai kalastuskunta			
Pinta-ala			
			1310
Rapukuoleman syy			
Rapurutto			
Määrittäjä			
RKTL			
Kentähavainnot			
Ajankohta	Ravustajien määrä	Keskimääräinen rapusaalis	
1938			
Aikaisemmat rapukuolemat	Syy aikaisemmassa kuolemassa		
Viite			
Rapukuolemat lähivesissä			
Yläpuoliset vedet			
Alapuoliset vedet			
Tietolähde			
Raputiedustelu 1968			
Lisätietoja			
Psorospermium	Määrittysajankohta	Suorittaja/tietolähde	Muut taudit
Pvm	Määrittäjä/tietolähde		

Veden nimi	Kunta	Vuosi	Vesistötunnus
Yläinen Salavajärvi	Jämsä	1953	14.264.1.017
Vesistöalue			
Kymijoen vesistöalue			
Kylä tai kalastuskunta			
Pinta-ala			
9			
Rapukuoleman syy			
Rapurutto			
Määrittäjä			
RKTL			
Kentähavainnot			
Ajankohta	Ravustajien määrä	Keskimääräinen rapusaalis	
1953			
Aikaisemmat rapukuolemat	Syy aikaisemmassa kuolemassa		
Viite			
Rapukuolemat lähivesissä			
Yläpuoliset vedet			
Alapuoliset vedet			
Tietolähde			
Raputiedustelu 1968			
Lisätietoja			
Psorospermium	Määrittysajankohta	Suorittaja/tietolähde	Muut taudit
Pvm	Määrittäjä/tietolähde		

Veden nimi	Kunta	Vuosi	Vesistötunnus
Yläjärvi	Padasjoki	1963	14.251.1.002
Vesistöalue			
Kymijoen vesistöalue			
Kylä tai kalastuskunta			
Pinta-ala			
			196
Rapukuoleman syy			
Rapurutto			
Määrittäjä			
RKTL			
Kentähavainnot			
Ajankohta	Ravustajien määrä	Keskimääräinen rapusaalis	
1963			
Aikaisemmat rapukuolemat	Syy aikaisemmassa kuolemassa		
Viite			
Rapukuolemat lähivesissä			
Yläpuoliset vedet			
Alapuoliset vedet			
Tietolähde			
Raputiedustelu 1968			
Lisätietoja			
Psorospermium	Määrittysajankohta	Suorittaja/tietolähde	Muut taudit
Pvm	Määrittäjä/tietolähde		

Veden nimi	Kunta	Vuosi	Vesistötunnus
Ylä-Keitele (N60 99.50)	Viitasaari	1958	14.431.1.001
Vesistöalue			
Kymijoen vesistöalue			
Kylä tai kalastuskunta			
Pinta-ala			
			9569
Rapukuoleman syy			
Rapurutto			
Määrittäjä			
RKTL			
Kentähavainnot			
Ajankohta	Ravustajien määrä	Keskimääräinen rapusaalis	
1958-60			
Aikaisemmat rapukuolemat	Syy aikaisemmassa kuolemassa		
Vuonna 1954	Rapurutto		
Viite			
Raputiedustelu 1968			
Rapukuolemat lähivesissä			
Yläpuoliset vedet			
Alapuoliset vedet			
Tietolähde			
Raputiedustelu 1968			
Lisätietoja			
Psorospermium	Määrittysajankohta	Suorittaja/tietolähde	Muut taudit
Kyllä	6.7.1999	EELA	
Pvm	Määrittäjä/tietolähde		

Veden nimi	Kunta	Vuosi	Vesistötunnus
Ylä-Kintaus	Petäjävesi	1999	14.553.1.001
Vesistöalue			
Kylä tai kalastuskunta			
Pinta-ala			
			576
Rapukuoleman syy			
Tuntematon			
Määrittäjä			
EELA			
Kentähavainnot			
Järven rannoilta on löytynyt useita (n. 20-30 kpl) kuolleita rapuja kahden viikon aikana.			
Ajankohta	Ravustajien määrä	Keskimääräinen rapusaalis	
6.7.1999			
Aikaisemmat rapukuolemat	Syy aikaisemmassa kuolemassa		
Vuosina 1964-65	Rapurutto		
Viite			
Pitkänen 1967, Rohula 1970			
Rapukuolemat lähivesissä			
Yläpuoliset vedet			
Alapuoliset vedet			
Tietolähde			
Lisätietoja			
Psorospermium	Määrittysajankohta	Suorittaja/tietolähde	Muut taudit
Kyllä	6.7.1999	EELA	
Pvm	Määrittäjä/tietolähde		

Veden nimi	Kunta	Vuosi	Vesistötunnus
Ylä-Luotojärvi	Kerimäki	1999	04.238.1.003
Vesistöalue			
Kylä tai kalastuskunta			
Pinta-ala			
			570
Rapukuoleman syy			
Ei havaittu rapujen massakuolemaa.			
Määrittäjä			
Kentähavainnot			
Ajankohta	Ravustajien määrä	Keskimääräinen rapusaalis	
Aikaisemmat rapukuolemat	Syy aikaisemmassa kuolemassa		
Viite			
Rapukuolemat lähivesissä			
Yläpuoliset vedet			
Alapuoliset vedet			
Tietolähde			
Lisätietoja			
Psorospermium	Määrittysajankohta	Suorittaja/tietolähde	Muut taudit
Kyllä	9.9.1999	EELA	
Pvm	Määrittäjä/tietolähde		

Veden nimi	Kunta	Vuosi	Vesistötunnus
Ylä-Lyly	Jäppilä		04.259.1.025
Vesistöalue			
Kylä tai kalastuskunta			
Joroisten ka.			
Pinta-ala			
			48
Rapukuoleman syy			
Tuntematon			
Määrittäjä			
Kirjallisuus			
Kentähavainnot			
Ajankohta	Ravustajien määrä	Keskimääräinen rapusaalis	
Aikaisemmat rapukuolemat	Syy aikaisemmassa kuolemassa		
Viite			
Rapukuolemat lähivesissä			
Yläpuoliset vedet			
Alapuoliset vedet			
Tietolähde			
Jussila, J., Hyytinen, L., Lahti, E. & Pulkkinen, V. 1990			
Lisätietoja			
Psorospermium	Määrittäjäajankohta	Suorittaja/tietolähde	Muut taudit
Pvm	Määrittäjä/tietolähde		

Veden nimi	Kunta	Vuosi	Vesistötunnus
Ylä-Muurainen	Karttula	1961	14.7
Vesistöalue			
Vuoksen vesistöalue			
Kylä tai kalastuskunta			
Pinta-ala			
Rapukuoleman syy			
Rapurutto			
Määrittäjä			
RKTL			
Kentähavainnot			
Ajankohta	Ravustajien määrä	Keskimääräinen rapusaalis	
1961			
Aikaisemmat rapukuolemat	Syy aikaisemmassa kuolemassa		
Viite			
Rapukuolemat lähivesissä			
Yläpuoliset vedet			
Alapuoliset vedet			
Tietolähde			
Raputiedustelu 1968			
Lisätietoja			
Psorospermium	Määrittäjäajankohta	Suorittaja/tietolähde	Muut taudit
Pvm	Määrittäjä/tietolähde		

Veden nimi	Kunta	Vuosi	Vesistötunnus
Yläne	Kangasniemi	1983	14.926.1.024
Vesistöalue			
Kylä tai kalastuskunta			
Puulan ka.			
Pinta-ala			
			287
Rapukuoleman syy			
Rapurutto			
Määrittäjä			
Kirjallisuus			
Kentähavainnot			
Ajankohta	Ravustajien määrä	Keskimääräinen rapusaalis	
1983			
Aikaisemmat rapukuolemat	Syy aikaisemmassa kuolemassa		
Vuonna 1968	Rapurutto		
Viite			
Westman 1971			
Rapukuolemat lähivesissä			
Yläpuoliset vedet			
Alapuoliset vedet			
Tietolähde			
Jussila, J., Hyytinen, L., Lahti, E. & Pulkkinen, V. 1990			
Lisätietoja			
Psorospermium	Määrittysajankohta	Suorittaja/tietolähde	Muut taudit
Pvm	Määrittäjä/tietolähde		

Veden nimi	Kunta	Vuosi	Vesistötunnus
Yläne	Mikkelin mlk	1968	14.929.1.006
Vesistöalue			
Vuoksen vesistöalue			
Kylä tai kalastuskunta			
Pinta-ala			
			343
Rapukuoleman syy			
Rapurutto			
Määrittäjä			
RKTL			
Kentähavainnot			
Ajankohta	Ravustajien määrä	Keskimääräinen rapusaalis	
1968			
Aikaisemmat rapukuolemat	Syy aikaisemmassa kuolemassa		
Viite			
Rapukuolemat lähivesissä			
Yläpuoliset vedet			
Alapuoliset vedet			
Tietolähde			
Raputiedustelu 1968			
Lisätietoja			
Psorospermium	Määrittäjäajankohta	Suorittaja/tietolähde	Muut taudit
Pvm	Määrittäjä/tietolähde		

Veden nimi	Kunta	Vuosi	Vesistötunnus
Ylä-Ottele	Kuhmoinen	1950	35.761.1.018
Vesistöalue			
Kokemäenjoen vesistöalue			
Kylä tai kalastuskunta			
Pinta-ala			
4			
Rapukuoleman syy			
Rapurutto			
Määrittäjä			
RKTL			
Kentähavainnot			
Ajankohta	Ravustajien määrä	Keskimääräinen rapusaalis	
1950			
Aikaisemmat rapukuolemat	Syy aikaisemmassa kuolemassa		
Viite			
Rapukuolemat lähivesissä			
Yläpuoliset vedet			
Alapuoliset vedet			
Tietolähde			
Vierikka 1970			
Lisätietoja			
Psorospermium	Määrittysajankohta	Suorittaja/tietolähde	Muut taudit
Pvm	Määrittäjä/tietolähde		

Veden nimi	Kunta	Vuosi	Vesistötunnus
Ylä-Pajujärvi	Heinola	1959	14.174.1.002
Vesistöalue			
Kymijoen vesistöalue			
Kylä tai kalastuskunta			
Pinta-ala			
24			
Rapukuoleman syy			
Rapurutto			
Määrittäjä			
RKTL			
Kentähavainnot			
Ajankohta	Ravustajien määrä	Keskimääräinen rapusaalis	
1959			
Aikaisemmat rapukuolemat	Syy aikaisemmassa kuolemassa		
Viite			
Rapukuolemat lähivesissä			
Yläpuoliset vedet			
Alapuoliset vedet			
Tietolähde			
Raputiedustelu 1968			
Lisätietoja			
Psorospermium	Määrittysajankohta	Suorittaja/tietolähde	Muut taudit
Pvm	Määrittäjä/tietolähde		

Veden nimi	Kunta	Vuosi	Vesistötunnus
Ylä-Poskinen	Juankoski	1990	04.626.1.011
Vesistöalue			
Kylä tai kalastuskunta			
Pinta-ala			
			149
Rapukuoleman syy			
Ei havaittu rapujen massakuolemaa.			
Määrittäjä			
Kentähavainnot			
Ajankohta	Ravustajien määrä	Keskimääräinen rapusaalis	
Aikaisemmat rapukuolemat	Syy aikaisemmassa kuolemassa		
Viite			
Rapukuolemat lähivesissä			
Yläpuoliset vedet			
Alapuoliset vedet			
Tietolähde			
Lisätietoja			
Psorospermium	Määrittysajankohta	Suorittaja/tietolähde	Muut taudit
Kyllä	1990	Henttonen, P. ym 1995	
Pvm	Määrittäjä/tietolähde		

Veden nimi	Kunta	Vuosi	Vesistötunnus
Ylä-Siikajärvi	Nilsinä	1971	04.624.1.001
Vesistöalue			
Vuotjärven vesistöalue			
Kylä tai kalastuskunta			
Pinta-ala			
232			
Rapukuoleman syy			
Epäilty syy rapurutto			
Määrittäjä			
Tiedonanto			
Kentähavainnot			
Ajankohta	Ravustajien määrä	Keskimääräinen rapusaalis	
1971			
Aikaisemmat rapukuolemat	Syy aikaisemmassa kuolemassa		
Viite			
Rapukuolemat lähivesissä			
Yläpuoliset vedet			
Alapuoliset vedet			
Tietolähde			
Kuopion läänin maatalouskeskus (A.J. Jahnsson).			
Lisätietoja			
Psorospermium	Määrittäjäajankohta	Suorittaja/tietolähde	Muut taudit
Pvm	Määrittäjä/tietolähde		

Veden nimi	Kunta	Vuosi	Vesistötunnus
Yläjoki	Mikkelin mlk	1968	14.929
Vesistöalue			
Vuoksen vesistöalue			
Kylä tai kalastuskunta			
Pinta-ala			
Rapukuoleman syy			
Rapurutto			
Määrittäjä			
RKTL			
Kentähavainnot			
Ajankohta	Ravustajien määrä	Keskimääräinen rapusaalis	
1968			
Aikaisemmat rapukuolemat	Syy aikaisemmassa kuolemassa		
Viite			
Rapukuolemat lähivesissä			
Yläpuoliset vedet			
Alapuoliset vedet			
Tietolähde			
Raputiedustelu 1968			
Lisätietoja			
Psorospermium	Määrittysajankohta	Suorittaja/tietolähde	Muut taudit
Pvm	Määrittäjä/tietolähde		

Veden nimi	Kunta	Vuosi	Vesistötunnus
Ylä-Valtimojärvi	Valtimo	1998	04.469.1.008
Vesistöalue			
Kylä tai kalastuskunta			
Pinta-ala			
			186
Rapukuoleman syy			
Rapurutto			
Määrittäjä			
EELA			
Kentähavainnot			
Ajankohta	Ravustajien määrä	Keskimääräinen rapusaalis	
15.9.1998			
Aikaisemmat rapukuolemat	Syy aikaisemmassa kuolemassa		
Viite			
Rapukuolemat lähivesissä			
Yläpuoliset vedet			
Alapuoliset vedet			
Tietolähde			
Lisätietoja			
Psorospermium	Määrittysajankohta	Suorittaja/tietolähde	Muut taudit
Pvm	Määrittäjä/tietolähde		

Veden nimi	Kunta	Vuosi	Vesistötunnus
Ylä-Vehkajärvi	Sysmä		14.221.1.285
Vesistöalue			
Kymijoen vesistöalue			
Kylä tai kalastuskunta			
Pinta-ala			
			112
Rapukuoleman syy			
Rapurutto			
Määrittäjä			
RKTL			
Kentähavainnot			
Ajankohta	Ravustajien määrä	Keskimääräinen rapusaalis	
Aikaisemmat rapukuolemat	Syy aikaisemmassa kuolemassa		
Viite			
Rapukuolemat lähivesissä			
Yläpuoliset vedet			
Alapuoliset vedet			
Tietolähde			
Raputiedustelu 1968			
Lisätietoja			
Psorospermium	Määrittysajankohta	Suorittaja/tietolähde	Muut taudit
Pvm	Määrittäjä/tietolähde		

Veden nimi	Kunta	Vuosi	Vesistötunnus
Ypäjoki	Mellilä	1964	35.12.4
Vesistöalue			
Kokemaenjoen vesistöalue			
Kylä tai kalastuskunta			
Pinta-ala			
Rapukuoleman syy			
Rapurutto			
Määrittäjä			
RKTL			
Kentähavainnot			
Ajankohta	Ravustajien määrä	Keskimääräinen rapusaalis	
1964			
Aikaisemmat rapukuolemat	Syy aikaisemmassa kuolemassa		
Viite			
Rapukuolemat lähivesissä			
Yläpuoliset vedet			
Alapuoliset vedet			
Tietolähde			
Raputiedustelu 1968			
Lisätietoja			
Psorospermium	Määrittysajankohta	Suorittaja/tietolähde	Muut taudit
Pvm	Määrittäjä/tietolähde		

Veden nimi	Kunta	Vuosi	Vesistötunnus
Yövilänjoki	Siuntio	1971	22.003
Vesistöalue			
Siuntionjoen vesistöalue			
Kylä tai kalastuskunta			
Pinta-ala			
Rapukuoleman syy			
Rapurutto			
Määrittäjä			
RKTL			
Kentähavainnot			
Ajankohta	Ravustajien määrä	Keskimääräinen rapusaalis	
1971			
Aikaisemmat rapukuolemat	Syy aikaisemmassa kuolemassa		
Viite			
Rapukuolemat lähivesissä			
Yläpuoliset vedet			
Alapuoliset vedet			
Tietolähde			
Paajanen & Pekkarinen 1971			
Lisätietoja			
Psorospermium	Määrittysajankohta	Suorittaja/tietolähde	Muut taudit
Pvm	Määrittäjä/tietolähde		

Veden nimi	Kunta	Vuosi	Vesistötunnus
Åsgårda träsk	Saltvik	1930	82.A45.1.003
Vesistöalue			
Ahvenanmaan vesistöalue			
Kylä tai kalastuskunta			
Pinta-ala			
35			
Rapukuoleman syy			
Rapurutto			
Määrittäjä			
RKTL			
Kentähavainnot			
Ajankohta	Ravustajien määrä	Keskimääräinen rapusaalis	
1930			
Aikaisemmat rapukuolemat	Syy aikaisemmassa kuolemassa		
Viite			
Rapukuolemat lähivesissä			
Yläpuoliset vedet			
Alapuoliset vedet			
Tietolähde			
Sundblom 1964			
Lisätietoja			
Psorospermium	Määrittysajankohta	Suorittaja/tietolähde	Muut taudit
Pvm	Määrittäjä/tietolähde		

Veden nimi	Kunta	Vuosi	Vesistötunnus
Ähtärinjoki	Ähtäri		35.8
Vesistöalue			
Kokemäenjoen vesistöalue			
Kylä tai kalastuskunta			
Pinta-ala			
Rapukuoleman syy			
Rapurutto			
Määrittäjä			
RKTL			
Kentähavainnot			
Ajankohta	Ravustajien määrä	Keskimääräinen rapusaalis	
Aikaisemmat rapukuolemat	Syy aikaisemmassa kuolemassa		
Viite			
Rapukuolemat lähivesissä			
Yläpuoliset vedet			
Alapuoliset vedet			
Tietolähde			
Raputiedustelu 1968			
Lisätietoja			
Psorospermium	Määrittäjäajankohta	Suorittaja/tietolähde	Muut taudit
Pvm	Määrittäjä/tietolähde		

Veden nimi	Kunta	Vuosi	Vesistötunnus
Ähtärinjärvi	Ähtäri	1998	35.433.1.001
Vesistöalue			
Kolunjoen vesistöalue			
Kylä tai kalastuskunta			
Hankaveden-, Lipon-, Halttusen-, Nyyssölään-, Ollikkalan- ja Soinin kk.			
Pinta-ala			
			4053
Rapukuoleman syy			
Epäilty syy rapurutto			
Määrittäjä			
EELA			
Kentähavainnot			
Vuonna 1998 järvessä totaalinen raputuho. Vuonna 1976 ravut eivät paenneet normaalilla tavalla. 1976 lähtien Ähtärinjärveä säännöstelty, mutta ravut kulleet myös erillään olevista lähijärvistä.			
Ajankohta	Ravustajien määrä	Keskimääräinen rapusaalis	
1998		60000-80000 kappaletta	
Aikaisemmat rapukuolemat	Syy aikaisemmassa kuolemassa		
Kevät 1976	Epäilty syy rapurutto		
Viite			
Vaasan vesipiirin vesitoimisto (T. Uusikylä)			
Rapukuolemat lähivesissä			
Yläpuoliset vedet			
Ähtärinjärven valuma-alueella pikkujärviä, joissa on rapukanta.			
Alapuoliset vedet			
Alapuolisella vesistöalueella (35.48) on rapukanta tuhoutunut ainakin Iso Haapajärvestä. Myös Pihlajanveden reitillä rapurutto havaintoja.			
Tietolähde			
Lisätietoja			
Ähtärinjärveä on säännöstelty vuodesta 1976 lähtien.			
Psorospermium	Määrittysajankohta	Suorittaja/tietolähde	Muut taudit
Pvm	Määrittäjä/tietolähde		

Veden nimi	Kunta	Vuosi	Vesistötunnus
Ähtävänjoki	Pietarsaari	1992	11.005?
Vesistöalue			
Ähtävänjoen vesistöalue			
Kylä tai kalastuskunta			
Kolppi			
Pinta-ala			
Rapukuoleman syy			
Rapuruton mahdollisuutta ei voida poissulkea			
Määrittäjä			
EELA			
Kentähavainnot			
Ajankohta	Ravustajien määrä	Keskimääräinen rapusaalis	
1992			
Aikaisemmat rapukuolemat	Syy aikaisemmassa kuolemassa		
Vuonna 1961	Rapurutto		
Viite			
Pitkänen 1965			
Rapukuolemat lähivesissä			
Yläpuoliset vedet			
Alapuoliset vedet			
Tietolähde			
Lisätietoja			
Psorospermium	Määrittysajankohta	Suorittaja/tietolähde	Muut taudit
Pvm	Määrittäjä/tietolähde		

Veden nimi	Kunta	Vuosi	Vesistötunnus
Ängervöinen	Kerimäki		14.181
Vesistöalue			
Puruveden vesistöalue			
Kylä tai kalastuskunta			
Puruveden ka.			
Pinta-ala			
Rapukuoleman syy			
Tuntematon			
Määrittäjä			
Kirjallisuus			
Kentähavainnot			
Ajankohta	Ravustajien määrä	Keskimääräinen rapusaalis	
Aikaisemmat rapukuolemat	Syy aikaisemmassa kuolemassa		
Viite			
Rapukuolemat lähivesissä			
Yläpuoliset vedet			
Alapuoliset vedet			
Tietolähde			
Jussila, J., Hyytinen, L., Lahti, E. & Pulkkinen, V. 1990			
Lisätietoja			
Psorospermium	Määrittysajankohta	Suorittaja/tietolähde	Muut taudit
Pvm	Määrittäjä/tietolähde		

Veden nimi	Kunta	Vuosi	Vesistötunnus
Östra Kyrkysundet	Sund	1932	82.A44.1.002
Vesistöalue			
Ahvenanmaan vesistöalue			
Kylä tai kalastuskunta			
Pinta-ala			
199			
Rapukuoleman syy			
Rapurutto			
Määrittäjä			
RKTL			
Kentähavainnot			
Ajankohta	Ravustajien määrä	Keskimääräinen rapusaalis	
1932			
Aikaisemmat rapukuolemat	Syy aikaisemmassa kuolemassa		
Viite			
Rapukuolemat lähivesissä			
Yläpuoliset vedet			
Alapuoliset vedet			
Tietolähde			
Järvi 1936, Sundblom 1964			
Lisätietoja			
Psorospermium	Määrittysajankohta	Suorittaja/tietolähde	Muut taudit
Pvm	Määrittäjä/tietolähde		

Veden nimi	Kunta	Vuosi	Vesistötunnus
Östra Kyrkysundet	Sund	1977	82.A44.1.002
Vesistöalue			
Ahvenanmaa			
Kylä tai kalastuskunta			
Pinta-ala			
199			
Rapukuoleman syy			
Ei havaittu rapujen massakuolemaa.			
Määrittäjä			
Kentähavainnot			
Ajankohta	Ravustajien määrä	Keskimääräinen rapusaalis	
Aikaisemmat rapukuolemat	Syy aikaisemmassa kuolemassa		
Vuosina 1932-33	Epäilty syy rapurutto		
Viite			
Westman ym. 1973			
Rapukuolemat lähivesissä			
Yläpuoliset vedet			
Alapuoliset vedet			
Tietolähde			
Lisätietoja			
Järviä on laskettu ja ruopattu.			
Psorospermium	Määrittäjäajankohta	Suorittaja/tietolähde	Muut taudit
			Valkopyrstötauti
Pvm	Määrittäjä/tietolähde		
12.10.1977	RKTL		

ISBN 952-453-297-2



MAA- JA METSÄTALOUSMINISTERIÖ