



Abfahrtszeiten Gültig ab 15.12.2002

51 Zeilsheim Kolberger Weg → Höchst Bahnhof → Schwanheim Rheinlandstraße → Niederrad Triftstraße

- ▶ ● Minu-
ten ca.
- 01 - Ffm Kolberger Weg
- 02 - Pfaffenwiese/Kolberger Weg →
- 03 - Stadthalle Zeilsheim
- 04 - Lenzenbergstraße
- 06 - Rabenkopfweg
- 06 - Jahrhunderthalle →
- 09 - Hoechst AG Tor Nord →
- 10 - Hoechst AG Ausbildungszentrum →
- 12 - Hoechst AG Tor Ost →
- 12 - Bahnhof →
- 14 - Höchster Markt
- 15 - Emmerich-Josef-Straße
- 17 - Bolongaropalast →
- 18 - Ludwig-Scriba-Straße
- 19 - Tillystraße →
- 20 - Nied Kirche →
- 22 - Dürkheimer Straße →
- 26 - Friedhof Schwanheim
- 27 - Geisenheimer Straße →
- 28 - Kelsterbacher Weg
- 30 - Rauenthaler Weg
- 31 - An der Kreuzheck
- 32 - Rheinlandstraße →
- 33 - Ferdinand-Dirichs-Weg
- 34 - Martinkirchstraße
- 35 - Henriette-Fürth-Straße
- 37 - Ruhestein
- 39 - Tannenkopfweg
- 40 - Tränkweg
- 41 - Sonnenweg
- 42 - Morgenzeile
- 43 - Goldsteinstraße
- 44 - Heizkraftwerk Niederrad
- 46 - Hahnstraße →
- 47 - Haardtwaldplatz →
- 48 - Odenwaldstraße
- 52 - Trift-/Frauenhofstraße

	Montag - Freitag							Samstag			Sonn-/Feiertag		
5	14	34	54										
6	04	14	24	34	44	54							
7	04	14	19 ^c _D	24	34	44	54	7	15	45			
8	04	14	24 ^c	34	54			8	15	45			
9	14	35	55					9	15	45			
10	15	35	55					10	15	45			
11	15	35	55					11	15	45			
12	15	35	55					12	15	45	12	45	
13	15	35	45 ^c _E	55				13	15	45	13	15	45
14	14	34	51 _B					14	15	45	14	15	45
15	01 _B	11 _B	21 _B	31 _B	41 _B	51 _B		15	15	45	15	15	45
16	01 _B	11 _B	21 _B	31 _B	41 _B	51 _B		16	15	45	16	15	45
17	01 _B	11 _B	21 _B	36 _B	46 _C	54		17	15	45	17	15	45
18	02 _C	09	24	32 _C	39	54		18	15	45	18	15	45
19	09	24	39 _C	54				19	20	50	19	20	50
20	09 _C	24	39 _C	54				20	20	50	20	20	50
21	09 _C	20	50					21	20	50	21	20	50
22	20	50						22	20	50	22	20	50
23	20	50						23	20	50	23	20	50
0	20 _C	50 _C						0	20 _C	50 _C	0	20 _C	50 _C

Am 24.12. Sonderfahrplan, am 31.12. nach Samstagsplan. Planmäßig Niederflurfahrzeuge im Einsatz.
B bedient auch von Ffm Hoechst AG Ausbildungszent bis Ffm Hoechst AG Tor Ost
C bis Ffm Bolongaropalast

D nur an Schultagen
E an Schultagen, nicht am letzten Schultag vor den Ferien



Abfahrtszeiten Gültig ab 15.12.2002

51 Zeilsheim Kolberger Weg → Höchst Bahnhof → Schwanheim Rheinlandstraße → Niederrad Triftstraße

- Minuten ca.
- ▶ ● Ffm Kolberger Weg
 - Ffm Pfaffenwiese/Kolberger Weg
 - 01 - Stadthalle Zeilsheim
 - 02 - Lenzenbergstraße
 - 03 - Rabenkopfweg
 - 05 - Jahrhunderthalle →
 - 08 - Hoechst AG Tor Nord →
 - 09 - Hoechst AG Ausbildungszentrum →
 - 11 - Hoechst AG Tor Ost →
 - 11 - Bahnhof →
 - 13 - Höchster Markt
 - 14 - Emmerich-Josef-Straße
 - 16 - Bolongaropalast →
 - 17 - Ludwig-Scriba-Straße
 - 18 - Tillystraße →
 - 19 - Nied Kirche →
 - 21 - Dürkheimer Straße →
 - 25 - Friedhof Schwanheim
 - 26 - Geisenheimer Straße →
 - 27 - Kelsterbacher Weg
 - 29 - Rauenthaler Weg
 - 30 - An der Kreuzheck
 - 31 - Rheinlandstraße →
 - 32 - Ferdinand-Dirichs-Weg
 - 33 - Martinskirchstraße
 - 34 - Henriette-Fürth-Straße
 - 36 - Ruhestein
 - 38 - Tannenkopfweg
 - 39 - Tränkweg
 - 40 - Sonnenweg
 - 41 - Morgenzeile
 - 42 - Goldsteinstraße
 - 43 - Heizkraftwerk Niederrad
 - 45 - Hahnstraße →
 - 46 - Haardtwaldplatz →
 - 47 - Odenwaldstraße
 - 51 - Trift-/Frauenhofstraße

	Montag - Freitag							Samstag			Sonn-/Feiertag			
	5	15	35	55										
	6	05	15	25	35	45	55							
	7	05	15	20 ^c _D	25	35	45	55	7	16	46			
	8	05	15	25 ^c	35	55			8	16	46			
	9	15	36	56					9	16	46			
	10	16	36	56					10	16	46			
	11	16	36	56					11	16	46			
	12	16	36	56					12	16	46	12	46	
	13	16	36	46 ^c _E	56				13	16	46	13	16	46
	14	15	35	52 _B					14	16	46	14	16	46
	15	02 _B	12 _B	22 _B	32 _B	42 _B	52 _B	15	16	46	15	16	46	
	16	02 _B	12 _B	22 _B	32 _B	42 _B	52 _B	16	16	46	16	16	46	
	17	02 _B	12 _B	22 _B	37 _B	47 _c	55	17	16	46	17	16	46	
	18	03 _c	10	25	33 _c	40	55	18	16	46	18	16	46	
	19	10	25	40 _c	55				19	21	51	19	21	51
	20	10 _c	25	40 _c	55				20	21	51	20	21	51
	21	10 _c	21	51					21	21	51	21	21	51
	22	21	51						22	21	51	22	21	51
	23	21	51						23	21	51	23	21	51
	0	21 _c	51 _c						0	21 _c	51 _c	0	21 _c	51 _c

Am 24.12. Sonderfahrplan, am 31.12. nach Samstagsplan. Planmäßig Niederflurfahrzeuge im Einsatz.
B bedient auch von Ffm Hoechst AG Ausbildungszent bis Ffm Hoechst AG Tor Ost
C bis Ffm Bolongaropalast

D nur an Schultagen
E an Schultagen, nicht am letzten Schultag vor den Ferien



Abfahrtszeiten Gültig ab 15.12.2002

51 Zeilsheim Kolberger Weg → Höchst Bahnhof → Schwanheim Rheinlandstraße → Niederrad Triftstraße

- Minuten ca. Ffm Kolberger Weg
- ▶ ● Ffm Stadthalle Zeilsheim
- 01 - Lenzenbergstraße
- 02 - Rabenkopfweg
- 04 - Jahrhunderthalle →
- 07 - Hoechst AG Tor Nord →
- 08 - Hoechst AG Ausbildungszentrum →
- 10 - Hoechst AG Tor Ost →
- 10 - Bahnhof →
- 12 - Höchster Markt
- 13 - Emmerich-Josef-Straße
- 15 - Bolongaropalast →
- 16 - Ludwig-Scriba-Straße
- 17 - Tillystraße →
- 18 - Nied Kirche →
- 20 - Dürkheimer Straße →
- 24 - Friedhof Schwanheim
- 25 - Geisenheimer Straße →
- 26 - Kelsterbacher Weg
- 28 - Rauenthaler Weg
- 29 - An der Kreuzheck
- 30 - Rheinlandstraße →
- 31 - Ferdinand-Dirichs-Weg
- 32 - Martinskirchstraße
- 33 - Henriette-Fürth-Straße
- 35 - Ruhestein
- 37 - Tannenkopfweg
- 38 - Tränkweg
- 39 - Sonnenweg
- 40 - Morgenzeile
- 41 - Goldsteinstraße
- 42 - Heizkraftwerk Niederrad
- 44 - Hahnstraße →
- 45 - Haardtwaldplatz →
- 46 - Odenwaldstraße
- 50 - Trift-/Frauenhofstraße

	Montag - Freitag							Samstag			Sonn-/Feiertag			
	5	16	36	56										
	6	06	16	26	36	46	56							
	7	06	16	21 ^c _d	26	36	46	56	7	17	47			
	8	06	16	26 ^c	36	56			8	17	47			
	9	16	37	57					9	17	47			
	10	17	37	57					10	17	47			
	11	17	37	57					11	17	47			
	12	17	37	57					12	17	47	12	47	
	13	17	37	47 ^c _e	57				13	17	47	13	17	47
	14	16	36	53 _b					14	17	47	14	17	47
	15	03 _b	13 _b	23 _b	33 _b	43 _b	53 _b		15	17	47	15	17	47
	16	03 _b	13 _b	23 _b	33 _b	43 _b	53 _b		16	17	47	16	17	47
	17	03 _b	13 _b	23 _b	38 _b	48 _c	56		17	17	47	17	17	47
	18	04 _c	11	26	34 _c	41	56		18	17	47	18	17	47
	19	11	26	41 _c	56				19	22	52	19	22	52
	20	11 _c	26	41 _c	56				20	22	52	20	22	52
	21	11 _c	22	52					21	22	52	21	22	52
	22	22	52						22	22	52	22	22	52
	23	22	52						23	22	52	23	22	52
	0	22 _c	52 _c						0	22 _c	52 _c	0	22 _c	52 _c

Am 24.12. Sonderfahrplan, am 31.12. nach Samstagsplan. Planmäßig Niederflurfahrzeuge im Einsatz.
B bedient auch von Ffm Hoechst AG Ausbildungszent bis Ffm Hoechst AG Tor Ost
C bis Ffm Bolongaropalast

D nur an Schultagen
E an Schultagen, nicht am letzten Schultag vor den Ferien



Abfahrtszeiten Gültig ab 15.12.2002

51 Zeilsheim Kolberger Weg → Höchst Bahnhof → Schwanheim Rheinlandstraße → Niederrad Triftstraße

- Minuten ca. Ffm Kolberger Weg
- ▶ ● Ffm Lenzenbergstraße
 - 01 - Rabenkopfweg
 - 03 - Jahrhunderthalle →
 - 06 - Hoechst AG Tor Nord →
 - 07 - Hoechst AG Ausbildungszentrum →
 - 09 - Hoechst AG Tor Ost →
 - 09 - Bahnhof →
 - 11 - Höchster Markt
 - 12 - Emmerich-Josef-Straße
 - 14 - Bolongaropalast →
 - 15 - Ludwig-Scriba-Straße
 - 16 - Tillystraße →
 - 17 - Nied Kirche →
 - 19 - Dürkheimer Straße →
 - 23 - Friedhof Schwanheim
 - 24 - Geisenheimer Straße →
 - 25 - Kelsterbacher Weg
 - 27 - Rauenthaler Weg
 - 28 - An der Kreuzheck
 - 29 - Rheinlandstraße →
 - 30 - Ferdinand-Dirichs-Weg
 - 31 - Martinskirchstraße
 - 32 - Henriette-Fürth-Straße
 - 34 - Ruhestein
 - 36 - Tannenkopfweg
 - 37 - Tränkweg
 - 38 - Sonnenweg
 - 39 - Morgenzeile
 - 40 - Goldsteinstraße
 - 41 - Heizkraftwerk Niederrad
 - 43 - Hahnstraße →
 - 44 - Haardtwaldplatz →
 - 45 - Odenwaldstraße
 - 46 - Schwarzwaldstraße
 - 47 - Triftstraße →
 - 49 - Trift-/Frauenhofstraße

	Montag - Freitag							Samstag			Sonn-/Feiertag			
	5	17	37	57										
	6	07	17	27	37	47	57							
	7	07	17	22 ^c	27	37	47	57	7	18	48			
	8	07	17	27 ^c	37	57			8	18	48			
	9	17	38	58					9	18	48			
	10	18	38	58					10	18	48			
	11	18	38	58					11	18	48			
	12	18	38	58					12	18	48	12	48	
	13	18	38	48 ^c	58				13	18	48	13	18	48
	14	17	37	54 ^b					14	18	48	14	18	48
	15	04 ^b	14 ^b	24 ^b	34 ^b	44 ^b	54 ^b		15	18	48	15	18	48
	16	04 ^b	14 ^b	24 ^b	34 ^b	44 ^b	54 ^b		16	18	48	16	18	48
	17	04 ^b	14 ^b	24 ^b	39 ^b	49 ^c	57		17	18	48	17	18	48
	18	05 ^c	12	27	35 ^c	42	57		18	18	48	18	18	48
	19	12	27	42 ^c	57				19	23	53	19	23	53
	20	12 ^c	27	42 ^c	57				20	23	53	20	23	53
	21	12 ^c	23	53					21	23	53	21	23	53
	22	23	53						22	23	53	22	23	53
	23	23	53						23	23	53	23	23	53
	0	23 ^c	53 ^c						0	23 ^c	53 ^c	0	23 ^c	53 ^c

Am 24.12. Sonderfahrplan, am 31.12. nach Samstagsplan. Planmäßig Niederflurfahrzeuge im Einsatz.

B bedient auch von Ffm Hoechst AG Ausbildungszent bis Ffm Hoechst AG Tor Ost

C bis Ffm Bolongaropalast

D nur an Schultagen

E an Schultagen, nicht am letzten Schultag vor den Ferien



Abfahrtszeiten Gültig ab 15.12.2002

51 Zeilsheim Kolberger Weg → Höchst Bahnhof → Schwanheim Rheinlandstraße → Niederrad Triftstraße

- Minuten ca. Ffm Kolberger Weg
- ▶ ● Ffm Rabenkopfweg
- 02 - Jahrhunderthalle →
- 05 - Hoechst AG Tor Nord →
- 06 - Hoechst AG Ausbildungszentrum →
- 08 - Hoechst AG Tor Ost →
- 08 - Bahnhof →
- 10 - Höchster Markt
- 11 - Emmerich-Josef-Straße
- 13 - Bolongaropalast →
- 14 - Ludwig-Scriba-Straße
- 15 - Tillystraße →
- 16 - Nied Kirche →
- 18 - Dürkheimer Straße →
- 22 - Friedhof Schwanheim
- 23 - Geisenheimer Straße →
- 24 - Kelsterbacher Weg
- 26 - Rauenthaler Weg
- 27 - An der Kreuzheck
- 28 - Rheinlandstraße →
- 29 - Ferdinand-Dirichs-Weg
- 30 - Martinskirchstraße
- 31 - Henriette-Fürth-Straße
- 33 - Ruhestein
- 35 - Tannenkopfweg
- 36 - Tränkweg
- 37 - Sonnenweg
- 38 - Morgenzeile
- 39 - Goldsteinstraße
- 40 - Heizkraftwerk Niederrad
- 42 - Hahnstraße →
- 43 - Haardtwaldplatz →
- 44 - Odenwaldstraße
- 45 - Schwarzwaldstraße
- 46 - Triftstraße →
- 48 - Trift-/Frauenhofstraße

	Montag - Freitag							Samstag			Sonn-/Feiertag		
5	18	38	58										
6	08	18	28	38	48	58							
7	08	18	23 ^c _b	28	38	48	58	7	19	49			
8	08	18	28 _c	38	58			8	19	49			
9	18	39	59					9	19	49			
10	19	39	59					10	19	49			
11	19	39	59					11	19	49			
12	19	39	59					12	19	49	12	49	
13	19	39	49 ^c _e	59				13	19	49	13	19	49
14	18	38	55 _b					14	19	49	14	19	49
15	05 _b	15 _b	25 _b	35 _b	45 _b	55 _b		15	19	49	15	19	49
16	05 _b	15 _b	25 _b	35 _b	45 _b	55 _b		16	19	49	16	19	49
17	05 _b	15 _b	25 _b	40 _b	50 _c	58		17	19	49	17	19	49
18	06 _c	13	28	36 _c	43	58		18	19	49	18	19	49
19	13	28	43 _c	58				19	24	54	19	24	54
20	13 _c	28	43 _c	58				20	24	54	20	24	54
21	13 _c	24	54					21	24	54	21	24	54
22	24	54						22	24	54	22	24	54
23	24	54						23	24	54	23	24	54
0	24 _c	54 _c						0	24 _c	54 _c	0	24 _c	54 _c

Am 24.12. Sonderfahrplan, am 31.12. nach Samstagsplan. Planmäßig Niederflurfahrzeuge im Einsatz.
B bedient auch von Ffm Hoechst AG Ausbildungszent bis Ffm Hoechst AG Tor Ost
C bis Ffm Bolongaropalast

D nur an Schultagen
E an Schultagen, nicht am letzten Schultag vor den Ferien



Abfahrtszeiten Gültig ab 15.12.2002

51 Zeilsheim Kolberger Weg → Höchst Bahnhof → Schwanheim Rheinlandstraße → Niederrad Triftstraße

- Minuten ca.
- Ffm Kolberger Weg
 - ▶ ● Ffm Jahrhunderthalle
 - 03 - Hoechst AG Tor Nord →
 - 04 - Hoechst AG Ausbildungszentrum →
 - 06 - Hoechst AG Tor Ost →
 - 06 - Bahnhof →
 - 08 - Höchstler Markt
 - 09 - Emmerich-Josef-Straße
 - 11 - Bolongaropalast →
 - 12 - Ludwig-Scriba-Straße
 - 13 - Tillystraße →
 - 14 - Nied Kirche →
 - 16 - Dürkheimer Straße →
 - 20 - Friedhof Schwanheim
 - 21 - Geisenheimer Straße →
 - 22 - Kelsterbacher Weg
 - 24 - Rauenthaler Weg
 - 25 - An der Kreuzheck
 - 26 - Rheinlandstraße →
 - 27 - Ferdinand-Dirichs-Weg
 - 28 - Martinskirchstraße
 - 29 - Henriette-Fürth-Straße
 - 31 - Ruhestein
 - 33 - Tannenkopfweg
 - 34 - Tränkweg
 - 35 - Sonnenweg
 - 36 - Morgenzeile
 - 37 - Goldsteinstraße
 - 38 - Heizkraftwerk Niederrad
 - 40 - Hahnstraße →
 - 41 - Haardtwaldplatz →
 - 42 - Odenwaldstraße
 - 43 - Schwarzwaldstraße
 - 44 - Triftstraße →
 - 46 - Trift-/Frauenhofstraße

	Montag - Freitag							Samstag			Sonn-/Feiertag			
	5	20	40											
	6	00	10	20	30	40	50							
	7	00	10	20	25 ^c _D	30	40	50	7	21	51			
	8	00	10	20	30 ^c	40			8	21	51			
	9	00	20	41					9	21	51			
	10	01	21	41					10	21	51			
	11	01	21	41					11	21	51			
	12	01	21	41					12	21	51	12	51	
	13	01	21	41	51 ^c _E				13	21	51	13	21	51
	14	01	20	40	57 ^b				14	21	51	14	21	51
	15	07 ^b	17 ^b	27 ^b	37 ^b	47 ^b	57 ^b		15	21	51	15	21	51
	16	07 ^b	17 ^b	27 ^b	37 ^b	47 ^b	57 ^b		16	21	51	16	21	51
	17	07 ^b	17 ^b	27 ^b	42 ^b	52 ^c			17	21	51	17	21	51
	18	00	08 ^c	15	30	38 ^c	45		18	21	51	18	21	51
	19	00	15	30	45 ^c				19	26	56	19	26	56
	20	00	15 ^c	30	45 ^c				20	26	56	20	26	55
	21	00	14 ^c	25	55				21	25	55	21	25	55
	22	25	55						22	25	55	22	25	55
	23	25	55						23	25	55	23	25	55
	0	25 ^c	55 ^c						0	25 ^c	55 ^c	0	25 ^c	55 ^c

Am 24.12. Sonderfahrplan, am 31.12. nach Samstagsplan. Planmäßig Niederflurfahrzeuge im Einsatz.

B bedient auch von Ffm Hoechst AG Ausbildungszent bis Ffm Hoechst AG Tor Ost


C bis Ffm Bolongaropalast

D nur an Schultagen

E an Schultagen, nicht am letzten Schultag vor den Ferien



Abfahrtszeiten Gültig ab 15.12.2002



51 Zeilsheim Kolberger Weg → Höchst Bahnhof → Schwanheim Rheinlandstraße → Niederrad Triftstraße

- Minuten ca. Ffm Kolberger Weg
- Ffm Hoechst AG Tor Nord
 - 01 - Hoechst AG Ausbildungszentrum →
 - 03 - Hoechst AG Tor Ost →
 - 03 - Bahnhof →
 - 05 - Höchster Markt
 - 06 - Emmerich-Josef-Straße
 - 08 - Bolongaropalast →
 - 09 - Ludwig-Scriba-Straße
 - 10 - Tillystraße →
 - 11 - Nied Kirche →
 - 13 - Dürkheimer Straße →
 - 17 - Friedhof Schwanheim
 - 18 - Geisenheimer Straße →
 - 19 - Kelsterbacher Weg
 - 21 - Rauenthaler Weg
 - 22 - An der Kreuzheck
 - 23 - Rheinlandstraße →
 - 24 - Ferdinand-Dirichs-Weg
 - 25 - Martinskirchstraße
 - 26 - Henriette-Fürth-Straße
 - 28 - Ruhestein
 - 30 - Tannenkopfweg
 - 31 - Tränkweg
 - 32 - Sonnenweg
 - 33 - Morgenzeile
 - 34 - Goldsteinstraße
 - 35 - Heizkraftwerk Niederrad
 - 37 - Hahnstraße →
 - 38 - Haardtwaldplatz →
 - 39 - Odenwaldstraße
 - 40 - Schwarzwaldstraße
 - 41 - Triftstraße →
 - 43 - Trift-/Frauenhofstraße

	Montag - Freitag							Samstag			Sonn-/Feiertag		
5	23	43											
6	03	13	23	33	43	53							
7	03	13	23	28 ^c _D	33	43	53	7	24	54			
8	03	13	23	33 ^c	43			8	24	54			
9	03	23	44					9	24	54			
10	04	24	44					10	24	54			
11	04	24	44					11	24	54			
12	04	24	44					12	24	54	12	54	
13	04	24	44	54 ^c _E				13	24	54	13	24	54
14	04	23	43					14	24	54	14	24	54
15	00 _B	10 _B	20 _B	30 _B	40 _B	50 _B		15	24	54	15	24	54
16	00 _B	10 _B	20 _B	30 _B	40 _B	50 _B		16	24	54	16	24	54
17	00 _B	10 _B	20 _B	30 _B	45 _B	55 _C		17	24	54	17	24	54
18	03	11 _C	18	33	41 _C	48		18	24	54	18	24	54
19	03	18	33	48 _C				19	29	59	19	29	59
20	03	18 _C	33	48 _C				20	29	59	20	29	57
21	03	16 _C	27	57				21	27	57	21	27	57
22	27	57						22	27	57	22	27	57
23	27	57						23	27	57	23	27	57
0	27 _C	57 _C						0	27 _C	57 _C	0	27 _C	57 _C

Am 24.12. Sonderfahrplan, am 31.12. nach Samstagsplan. Planmäßig Niederflurfahrzeuge im Einsatz.

B bedient auch von Ffm Hoechst AG Ausbildungszent bis Ffm Hoechst AG Tor Ost

C bis Ffm Bolongaropalast

D nur an Schultagen

E an Schultagen, nicht am letzten Schultag vor den Ferien



Abfahrtszeiten Gültig ab 15.12.2002



51 Zeilsheim Kolberger Weg → Höchst Bahnhof → Schwanheim Rheinlandstraße → Niederrad Triftstraße

Minuten ca.	Ffm Kolberger Weg	Montag - Freitag	Samstag	Sonn-/Feiertag
02	- Hoechst AG Tor Ost →			
05	- Bahnhof →			
07	- Höchster Markt			
08	- Emmerich-Josef-Straße			
10	- Bolongaropalast →			
11	- Ludwig-Scriba-Straße			
12	- Tillystraße →			
14	- Nied Kirche →			
16	- Dürkheimer Straße →			
20	- Friedhof Schwanheim			
21	- Geisenheimer Straße →			
22	- Kelsterbacher Weg			
24	- Rauenthaler Weg			
25	- An der Kreuzheck			
26	- Rheinlandstraße →			
27	- Ferdinand-Dirichs-Weg	15 01 11 21 31 41 51		
28	- Martinskirchstraße	16 01 11 21 31 41 51		
29	- Henriette-Fürth-Straße			
31	- Ruhenstein	17 01 11 21 31 46		
33	- Tannenkopfweg			
34	- Tränkweg			
35	- Sonnenweg			
36	- Morgenzeile			
37	- Goldsteinstraße			
38	- Heizkraftwerk Niederrad			
40	- Hahnstraße →			
41	- Haardtwaldplatz →			
42	- Odenwaldstraße			
43	- Schwarzwaldstraße			
44	- Triftstraße →			
46	- Trift-/Frauenhofstraße			

Am 24.12. Sonderfahrplan, am 31.12. nach Samstagsplan. Planmäßig Niederflurfahrzeuge im Einsatz.



Abfahrtszeiten Gültig ab 15.12.2002




51 Zeilsheim Kolberger Weg → Höchst Bahnhof → Schwanheim Rheinlandstraße → Niederrad Triftstraße

Minuten ca.	Ffm Kolberger Weg	Montag - Freitag	Samstag	Sonn-/Feiertag
03	Ffm Hoechst AG Tor Ost			
03	- Bahnhof →			
05	- Höchster Markt			
06	- Emmerich-Josef-Straße			
08	- Bolongaropalast →			
09	- Ludwig-Scriba-Straße			
10	- Tillystraße →			
12	- Nied Kirche →			
14	- Dürkheimer Straße →			
18	- Friedhof Schwanheim			
19	- Geisenheimer Straße →			
20	- Kelsterbacher Weg			
22	- Rauenthaler Weg			
23	- An der Kreuzheck			
24	- Rheinlandstraße →			
25	- Ferdinand-Dirichs-Weg	15 03 13 23 33 43 53		
26	- Martinskirchstraße			
27	- Henriette-Fürth-Straße	16 03 13 23 33 43 53		
29	- Ruhestein			
31	- Tannenkopfweg	17 03 13 23 33 48		
32	- Tränkweg			
33	- Sonnenweg			
34	- Morgenzeile			
35	- Goldsteinstraße			
36	- Heizkraftwerk Niederrad			
38	- Hahnstraße →			
39	- Haardtwaldplatz →			
40	- Odenwaldstraße			
41	- Schwarzwaldstraße			
42	- Triftstraße →			
44	- Trift-/Frauenhofstraße			

Am 24.12. Sonderfahrplan, am 31.12. nach Samstagsplan. Planmäßig Niederflurfahrzeuge im Einsatz.



Abfahrtszeiten Gültig ab 15.12.2002



51 Zeilsheim Kolberger Weg → Höchst Bahnhof → Schwanheim Rheinlandstraße → Niederrad Triftstraße

- Minuten ca. Ffm Kolberger Weg
- ▶ ● Ffm Höchst Bahnhof
- 02 - Höchster Markt
- 03 - Emmerich-Josef-Straße
- 05 - Bolongaropalast →
- 06 - Ludwig-Scriba-Straße
- 07 - Tillystraße →
- 08 - Nied Kirche →
- 10 - Dürkheimer Straße →
- 14 - Friedhof Schwanheim
- 15 - Geisenheimer Straße →
- 16 - Kelsterbacher Weg
- 18 - Rauenthaler Weg
- 19 - An der Kreuzheck
- 20 - Rheinlandstraße →
- 21 - Ferdinand-Dirichs-Weg
- 22 - Martinskirchstraße
- 23 - Henriette-Fürth-Straße
- 25 - Ruhestein
- 27 - Tannenkopfweg
- 28 - Tränkweg
- 29 - Sonnenweg
- 30 - Morgenzeile
- 31 - Goldsteinstraße
- 32 - Heizkraftwerk Niederrad
- 34 - Hahnstraße →
- 35 - Haardtwaldplatz →
- 36 - Odenwaldstraße
- 37 - Schwarzwaldstraße
- 38 - Triftstraße →
- 40 - Trift-/Frauenhofstraße

	Montag - Freitag							Samstag			Sonn-/Feiertag			
5	26	46												
6	06	16	26	36	46	56	6	11	31	6	30 _c			
7	06	16	26	31 _D	36	46	56	7	00	27	57	7	30	50
8	06	16	26	36 _B	46			8	27	57	8	20	52	
9	06	26	47					9	27	57	9	23	53	
10	07	27	47					10	27	57	10	27	57	
11	07	27	47					11	27	57	11	27	57	
12	07	27	47					12	27	57	12	27	57	
13	07	27	47	57 _E				13	27	57	13	27	57	
14	07	26	46					14	27	57	14	27	57	
15	06	16	26	36	46	56		15	27	57	15	27	57	
16	06	16	26	36	46	56		16	27	57	16	27	57	
17	06	16	26	36	51	58 _B		17	27	57	17	27	57	
18	06	14 _B	21	36	44 _B	51		18	27	57	18	27	57	
19	06	21	36	51 _B				19	32		19	32		
20	06	21 _B	36	51 _B				20	02	32	20	02	32	
21	06	19 _B	30					21	02	30	21	00	30	
22	00	30						22	00	30	22	00	30	
23	00	30						23	00	30	23	00	30	
0	00	30 _B						0	00	30 _B	0	00	30 _B	
1	00 _B							1	00 _B		1	00 _B		

Am 24.12. Sonderfahrplan, am 31.12. nach Samstagsplan. Planmäßig Niederflurfahrzeuge im Einsatz.
B bis Ffm Bolongaropalast

C bis Ffm Ruhestein
D nur an Schultagen

E an Schultagen, nicht am letzten Schultag
vor den Ferien



Abfahrtszeiten Gültig ab 15.12.2002

51 Zeilsheim Kolberger Weg → Höchst Bahnhof → Schwanheim Rheinlandstraße → Niederrad Triftstraße

- Minuten ca. Fm Kolberger Weg
- ▶ ● Fm Höchster Markt
 - 01 - Emmerich-Josef-Straße
 - 03 - Bolongaropalast → (B) (D)
 - 04 - Ludwig-Scriba-Straße
 - 05 - Tillystraße → (B)
 - 06 - Nied Kirche → (B)
 - 08 - Dürkheimer Straße → (B)
 - 12 - Friedhof Schwanheim
 - 13 - Geisenheimer Straße → (B)
 - 14 - Kelsterbacher Weg
 - 16 - Rauenthaler Weg
 - 17 - An der Kreuzheck
 - 18 - Rheinlandstraße → (B)
 - 19 - Ferdinand-Dirichs-Weg
 - 20 - Martinskirchstraße
 - 21 - Henriette-Fürth-Straße
 - 23 - Ruhestein
 - 25 - Tannenkopfweg
 - 26 - Tränkweg
 - 27 - Sonnenweg
 - 28 - Morgenzeile
 - 29 - Goldsteinstraße
 - 30 - Heizkraftwerk Niederrad
 - 32 - Hahnstraße → (B)
 - 33 - Haardtwaldplatz → (B)
 - 34 - Odenwaldstraße
 - 35 - Schwarzwaldstraße
 - 36 - Triftstraße → (B) (D)
 - 38 - Trift-/Frauenhofstraße

	Montag - Freitag								Samstag			Sonn-/Feiertag			
5	28	48													
6	08	18	28	38	48	58			6	13	33		6	32 _c	
7	08	18	28	33 _D	38	48	58		7	02	29	59	7	32	52
8	08	18	28	38 _B	48				8	29	59		8	22	54
9	08	28	49						9	29	59		9	25	55
10	09	29	49						10	29	59		10	29	59
11	09	29	49						11	29	59		11	29	59
12	09	29	49						12	29	59		12	29	59
13	09	29	49	59 _E					13	29	59		13	29	59
14	09	28	48						14	29	59		14	29	59
15	08	18	28	38	48	58			15	29	59		15	29	59
16	08	18	28	38	48	58			16	29	59		16	29	59
17	08	18	28	38	53				17	29	59		17	29	59
18	00 _B	08	16 _B	23	38	46 _B	53		18	29	59		18	29	59
19	08	23	38	53 _B					19	34			19	34	
20	08	23 _B	38	53 _B					20	04	34		20	04	34
21	08	21 _B	32						21	04	32		21	02	32
22	02	32							22	02	32		22	02	32
23	02	32							23	02	32		23	02	32
0	02	32 _B							0	02	32 _B		0	02	32 _B
1	02 _B								1	02 _B			1	02 _B	

Am 24.12. Sonderfahrplan, am 31.12. nach Samstagsplan. Planmäßig Niederflurfahrzeuge im Einsatz.
B bis Fm Bolongaropalast

C bis Fm Ruhestein
D nur an Schultagen

E an Schultagen, nicht am letzten Schultag vor den Ferien



Abfahrtszeiten Gültig ab 15.12.2002

51 Zeilsheim Kolberger Weg → Höchst Bahnhof → Schwanheim Rheinlandstraße → Niederrad Triftstraße

- Minuten ca.
- Ffm Kolberger Weg
 - ▶ ● Ffm Emmerich-Josef-Straße
 - 02 - Bolongaropalast →
 - 03 - Ludwig-Scriba-Straße
 - 04 - Tillystraße →
 - 05 - Nied Kirche →
 - 07 - Dürkheimer Straße →
 - 11 - Friedhof Schwanheim
 - 12 - Geisenheimer Straße →
 - 13 - Kelsterbacher Weg
 - 15 - Rauenthaler Weg
 - 16 - An der Kreuzheck
 - 17 - Rheinlandstraße →
 - 18 - Ferdinand-Dirichs-Weg
 - 19 - Martinskirchstraße
 - 20 - Henriette-Fürth-Straße
 - 22 - Ruhestein
 - 24 - Tannenkopfweg
 - 25 - Tränkweg
 - 26 - Sonnenweg
 - 27 - Morgenzeile
 - 28 - Goldsteinstraße
 - 29 - Heizkraftwerk Niederrad
 - 31 - Hahnstraße →
 - 32 - Haardtwaldplatz →
 - 33 - Odenwaldstraße
 - 34 - Schwarzwaldstraße
 - 35 - Triftstraße →
 - 37 - Trift-/Frauenhofstraße

	Montag - Freitag					Samstag			Sonn-/Feiertag				
	5	29	49										
	6	09	19	29	39	49	59	6	14	34	6	33 _c	
	7	09	19	29	34 _D	39	49	7	03	30	7	33	53
	8	09	19	29	39 _B	49		8	00	30	8	23	55
	9	09	29	50				9	00	30	9	26	56
	10	10	30	50				10	00	30	10	30	
	11	10	30	50				11	00	30	11	00	30
	12	10	30	50				12	00	30	12	00	30
	13	10	30	50				13	00	30	13	00	30
	14	00 _E	10	29	49			14	00	30	14	00	30
	15	09	19	29	39	49	59	15	00	30	15	00	30
	16	09	19	29	39	49	59	16	00	30	16	00	30
	17	09	19	29	39	54		17	00	30	17	00	30
	18	01 _B	09	17 _B	24	39	47 _B	18	00	30	18	00	30
	19	09	24	39	54 _B			19	00	35	19	00	35
	20	09	24 _B	39	54 _B			20	05	35	20	05	35
	21	09	22 _B	33				21	05	33	21	03	33
	22	03	33					22	03	33	22	03	33
	23	03	33					23	03	33	23	03	33
	0	03	33 _B					0	03	33 _B	0	03	33 _B
	1	03 _B						1	03 _B		1	03 _B	

Am 24.12. Sonderfahrplan, am 31.12. nach Samstagsplan. Planmäßig Niederflurfahrzeuge im Einsatz.
B bis Ffm Bolongaropalast

C bis Ffm Ruhestein
D nur an Schultagen

E an Schultagen, nicht am letzten Schultag vor den Ferien



Abfahrtszeiten Gültig ab 15.12.2002

51 Zeilsheim Kolberger Weg → Höchst Bahnhof → Schwanheim Rheinlandstraße → Niederrad Triftstraße

- Minuten ca.
- Ffm Kolberger Weg
 - ▶ ● Ffm Bolongaropalast
 - 01 - Ludwig-Scriba-Straße
 - 02 - Tillystraße →
 - 03 - Nied Kirche →
 - 05 - Dürkheimer Straße →
 - 09 - Friedhof Schwanheim
 - 10 - Geisenheimer Straße →
 - 11 - Kelsterbacher Weg
 - 13 - Rauenthaler Weg
 - 14 - An der Kreuzheck
 - 15 - Rheinlandstraße →
 - 16 - Ferdinand-Dirichs-Weg
 - 17 - Martinkirchstraße
 - 18 - Henriette-Fürth-Straße
 - 20 - Ruhestein
 - 22 - Tannenkopfweg
 - 23 - Tränkweg
 - 24 - Sonnenweg
 - 25 - Morgenzeile
 - 26 - Goldsteinstraße
 - 27 - Heizkraftwerk Niederrad
 - 29 - Hahnstraße →
 - 30 - Haardtwaldplatz →
 - 31 - Odenwaldstraße
 - 32 - Schwarzwaldstraße
 - 33 - Triftstraße →
 - 35 - Trift-/Frauenhofstraße

	Montag - Freitag	Samstag	Sonn-/Feiertag
4	32 45 _B 56	4 46	
5	01 _B 11 16 _B 21 26 31 41 51	5 16 46	5 20 _B
6	01 11 21 31 41 46 _C 51	6 16 36	6 10 _B 35 _B 55
7	01 11 21 31 41 51	7 05 32	7 15 _B 35 55
8	01 11 21 31 51	8 02 32	8 25 57
9	11 31 52	9 02 32	9 28 58
10	12 32 52	10 02 32	10 32
11	12 32 52	11 02 32	11 02 32
12	12 32 52	12 02 32	12 02 32
13	12 32 52	13 02 32	13 02 32
14	12 21 31 41 51	14 02 32	14 02 32
15	01 11 21 31 41 51	15 02 32	15 02 32
16	01 11 21 31 41 51	16 02 32	16 02 32
17	01 11 21 31 41 56	17 02 32	17 02 32
18	11 26 41 56	18 02 32	18 02 32
19	11 26 41	19 02 37	19 02 37
20	11 41	20 07 37	20 07 37
21	11 35	21 07 35	21 05 35
22	05 35	22 05 35	22 05 35
23	05 35	23 05 35	23 05 35
0	05	0 05	0 05

Am 24.12. Sonderfahrplan, am 31.12. nach Samstagsplan. Planmäßig Niederflurfahrzeuge im Einsatz. B bis Ffm Ruhestein C nur an Schultagen



Abfahrtszeiten Gültig ab 15.12.2002



51 Zeilsheim Kolberger Weg → Höchst Bahnhof → Schwanheim Rheinlandstraße → Niederrad Triftstraße

- Minuten ca.
- Ffm Kolberger Weg
 - ▶ ● Ffm Ludwig-Scriba-Straße
 - 01 - Tillystraße →
 - 02 - Nied Kirche →
 - 04 - Dürkheimer Straße →
 - 08 - Friedhof Schwanheim
 - 09 - Geisenheimer Straße →
 - 10 - Kelsterbacher Weg
 - 12 - Rauenthaler Weg
 - 13 - An der Kreuzheck
 - 14 - Rheinlandstraße →
 - 15 - Ferdinand-Dirichs-Weg
 - 16 - Martinskirchstraße
 - 17 - Henriette-Fürth-Straße
 - 19 - Ruhestein
 - 21 - Tannenkopfweg
 - 22 - Tränkweg
 - 23 - Sonnenweg
 - 24 - Morgenzeile
 - 25 - Goldsteinstraße
 - 26 - Heizkraftwerk Niederrad
 - 28 - Hahnstraße →
 - 29 - Haardtwaldplatz →
 - 30 - Odenwaldstraße
 - 31 - Schwarzwaldstraße
 - 32 - Triftstraße →
 - 34 - Trift-/Frauenhofstraße

	Montag - Freitag	Samstag	Sonn-/Feiertag
4	33 46 _B 57	4 47	
5	02 _B 12 17 _B 22 27 32 42 52	5 17 47	5 21 _B
6	02 12 22 32 42 47 _C 52	6 17 37	6 11 _B 36 _B 56
7	02 12 22 32 42 52	7 06 33	7 16 _B 36 56
8	02 12 22 32 52	8 03 33	8 26 58
9	12 32 53	9 03 33	9 29 59
10	13 33 53	10 03 33	10 33
11	13 33 53	11 03 33	11 03 33
12	13 33 53	12 03 33	12 03 33
13	13 33 53	13 03 33	13 03 33
14	13 22 32 42 52	14 03 33	14 03 33
15	02 12 22 32 42 52	15 03 33	15 03 33
16	02 12 22 32 42 52	16 03 33	16 03 33
17	02 12 22 32 42 57	17 03 33	17 03 33
18	12 27 42 57	18 03 33	18 03 33
19	12 27 42	19 03 38	19 03 38
20	12 42	20 08 38	20 08 38
21	12 36	21 08 36	21 06 36
22	06 36	22 06 36	22 06 36
23	06 36	23 06 36	23 06 36
0	06	0 06	0 06

Am 24.12. Sonderfahrplan, am 31.12. nach Samstagsplan. Planmäßig Niederflurfahrzeuge im Einsatz. B bis Ffm Ruhestein C nur an Schultagen



Abfahrtszeiten Gültig ab 15.12.2002

51 Zeilsheim Kolberger Weg → Höchst Bahnhof → Schwanheim Rheinlandstraße → Niederrad Triftstraße

- Minuten ca.
- Ffm Kolberger Weg
 - ▶ ● Ffm Tillystraße
 - 01 - Nied Kirche →
 - 03 - Dürkheimer Straße →
 - 07 - Friedhof Schwanheim
 - 08 - Geisenheimer Straße →
 - 09 - Kelsterbacher Weg
 - 11 - Rauenthaler Weg
 - 12 - An der Kreuzheck
 - 13 - Rheinlandstraße →
 - 14 - Ferdinand-Dirichs-Weg
 - 15 - Martinskirchstraße
 - 16 - Henriette-Fürth-Straße
 - 18 - Ruhestein
 - 20 - Tannenkopfweg
 - 21 - Tränkweg
 - 22 - Sonnenweg
 - 23 - Morgenzeile
 - 24 - Goldsteinstraße
 - 25 - Heizkraftwerk Niederrad
 - 27 - Hahnstraße →
 - 28 - Haardtwaldplatz →
 - 29 - Odenwaldstraße
 - 30 - Schwarzwaldstraße
 - 31 - Triftstraße →
 - 33 - Trift-/Frauenhofstraße

	Montag - Freitag	Samstag	Sonn-/Feiertag
4	34 47 _B 58	4 48	
5	03 _B 13 18 _B 23 28 33 43 53	5 18 48	5 22 _B
6	03 13 23 33 43 48 _C 53	6 18 38	6 12 _B 37 _B 57
7	03 13 23 33 43 53	7 07 34	7 17 _B 37 57
8	03 13 23 33 53	8 04 34	8 27 59
9	13 33 54	9 04 34	9 30
10	14 34 54	10 04 34	10 00 34
11	14 34 54	11 04 34	11 04 34
12	14 34 54	12 04 34	12 04 34
13	14 34 54	13 04 34	13 04 34
14	14 23 33 43 53	14 04 34	14 04 34
15	03 13 23 33 43 53	15 04 34	15 04 34
16	03 13 23 33 43 53	16 04 34	16 04 34
17	03 13 23 33 43 58	17 04 34	17 04 34
18	13 28 43 58	18 04 34	18 04 34
19	13 28 43	19 04 39	19 04 39
20	13 43	20 09 39	20 09 39
21	13 37	21 09 37	21 07 37
22	07 37	22 07 37	22 07 37
23	07 37	23 07 37	23 07 37
0	07	0 07	0 07

Am 24.12. Sonderfahrplan, am 31.12. nach Samstagsplan. Planmäßig Niederflurfahrzeuge im Einsatz. B bis Ffm Ruhestein C nur an Schultagen



Abfahrtszeiten Gültig ab 15.12.2002

51 Zeilsheim Kolberger Weg → Höchst Bahnhof → Schwanheim Rheinlandstraße → Niederrad Triftstraße

- Minuten ca.
- Ffm Kolberger Weg
 - ▶ ● Ffm Nied Kirche
 - 02 - Dürkheimer Straße → (S)
 - 06 - Friedhof Schwanheim
 - 07 - Geisenheimer Straße → (S)
 - 08 - Kelsterbacher Weg
 - 10 - Rauenthaler Weg
 - 11 - An der Kreuzheck
 - 12 - Rheinlandstraße → (S)
 - 13 - Ferdinand-Dirichs-Weg
 - 14 - Martinskirchstraße
 - 15 - Henriette-Fürth-Straße
 - 17 - Ruhestein
 - 19 - Tannenkopfweg
 - 20 - Tränkweg
 - 21 - Sonnenweg
 - 22 - Morgenzeile
 - 23 - Goldsteinstraße
 - 24 - Heizkraftwerk Niederrad
 - 26 - Hahnstraße → (S)
 - 27 - Haardtwaldplatz → (S)
 - 28 - Odenwaldstraße
 - 29 - Schwarzwaldstraße
 - 30 - Triftstraße → (S) (S)
 - 32 - Trift-/Frauenhofstraße

	Montag - Freitag	Samstag	Sonn-/Feiertag
4	35 48 _B 59	4 49	
5	04 _B 14 19 _B 24 29 34 45 55	5 19 49	5 23 _B
6	05 15 25 35 45 50 _C 55	6 19 39	6 13 _B 38 _B 58
7	05 15 25 35 45 55	7 08 35	7 18 _B 38 58
8	05 15 25 35 55	8 05 35	8 28
9	15 35 55	9 05 35	9 00 31
10	15 35 55	10 05 35	10 01 35
11	15 35 55	11 05 35	11 05 35
12	15 35 55	12 05 35	12 05 35
13	15 35 55	13 05 35	13 05 35
14	15 25 35 45 55	14 05 35	14 05 35
15	05 15 25 35 45 55	15 05 35	15 05 35
16	05 15 25 35 45 55	16 05 35	16 05 35
17	05 15 25 35 45	17 05 35	17 05 35
18	00 15 30 45	18 05 35	18 05 35
19	00 15 29 44	19 05 40	19 05 40
20	14 44	20 10 40	20 10 40
21	14 38	21 10 38	21 08 38
22	08 38	22 08 38	22 08 38
23	08 38	23 08 38	23 08 38
0	08	0 08	0 08

Am 24.12. Sonderfahrplan, am 31.12. nach Samstagsplan. Planmäßig Niederflurfahrzeuge im Einsatz. B bis Ffm Ruhestein C nur an Schultagen



Abfahrtszeiten Gültig ab 15.12.2002

51 Zeilsheim Kolberger Weg → Höchst Bahnhof → Schwanheim Rheinlandstraße → Niederrad Triftstraße

- Minuten ca. Ffm Kolberger Weg
- ▶ Ffm Dürkheimer Straße
- 04 - Friedhof Schwanheim
- 05 - Geisenheimer Straße →
- 06 - Kelsterbacher Weg
- 08 - Rauenthaler Weg
- 09 - An der Kreuzheck
- 10 - Rheinlandstraße →
- 11 - Ferdinand-Dirichs-Weg
- 12 - Martinskirchstraße
- 13 - Henriette-Fürth-Straße
- 15 - Ruhestein
- 17 - Tannenkopfweg
- 18 - Tränkweg
- 19 - Sonnenweg
- 20 - Morgenzeile
- 21 - Goldsteinstraße
- 22 - Heizkraftwerk Niederrad
- 24 - Hahnstraße →
- 25 - Haardtwaldplatz →
- 26 - Odenwaldstraße
- 27 - Schwarzwaldstraße
- 28 - Triftstraße →
- 30 - Trift-/Frauenhofstraße

	Montag - Freitag										Samstag		Sonn-/Feiertag		
4	37	50 _B									4	50			
5	01	06 _B	16	21 _B	26	31	36	47	57		5	20	50	5	24 _B
6	07	17	27	37	47	52 _C	57				6	20	40	6	14 _B 39 _B 59
7	07	17	27	37	47	57					7	09	37	7	19 _B 39 59
8	07	17	27	37	57						8	07	37	8	29
9	17	37	57								9	07	37	9	01 33
10	17	37	57								10	07	37	10	03 37
11	17	37	57								11	07	37	11	07 37
12	17	37	57								12	07	37	12	07 37
13	17	37	57								13	07	37	13	07 37
14	17	27	37	47	57						14	07	37	14	07 37
15	07	17	27	37	47	57					15	07	37	15	07 37
16	07	17	27	37	47	57					16	07	37	16	07 37
17	07	17	27	37	47						17	07	37	17	07 37
18	02	17	32	47							18	07	37	18	07 37
19	02	17	31	46							19	07	42	19	07 42
20	16	46									20	12	42	20	12 42
21	16	39									21	12	39	21	09 39
22	09	39									22	09	39	22	09 39
23	09	39									23	09	39	23	09 39
0	09										0	09		0	09

Am 24.12. Sonderfahrplan, am 31.12. nach Samstagsplan. Planmäßig Niederflurfahrzeuge im Einsatz. B bis Ffm Ruhestein C nur an Schultagen



Abfahrtszeiten Gültig ab 15.12.2002

51 Zeilsheim Kolberger Weg → Höchst Bahnhof → Schwanheim Rheinlandstraße → Niederrad Triftstraße


- Minuten ca.
- Ffm Kolberger Weg
 - ▶ ● Ffm Friedhof Schwanheim
 - 01 - Geisenheimer Straße →
 - 02 - Kelsterbacher Weg
 - 04 - Rauenthaler Weg
 - 05 - An der Kreuzheck
 - 06 - Rheinlandstraße →
 - 07 - Ferdinand-Dirichs-Weg
 - 08 - Martinskirchstraße
 - 09 - Henriette-Fürth-Straße
 - 11 - Ruhestein
 - 13 - Tannenkopfweg
 - 14 - Tränkweg
 - 15 - Sonnenweg
 - 16 - Morgenzeile
 - 17 - Goldsteinstraße
 - 18 - Heizkraftwerk Niederrad
 - 20 - Hahnstraße →
 - 21 - Haardtwaldplatz →
 - 22 - Odenwaldstraße
 - 23 - Schwarzwaldstraße
 - 24 - Triftstraße →
 - 26 - Trift-/Frauenhofstraße

	Montag - Freitag									Samstag			Sonn-/Feiertag		
	4	41	54 _B							4	53				
	5	05	10 _B	20	25 _B	30	35	40	51	5	23	53	5	27 _B	
	6	01	11	21	31	41	51	56 _C		6	23	43	6	17 _B	42 _B
	7	01	11	21	31	41	51			7	12	41	7	02	22 _B 42
	8	01	11	21	31	41				8	11	41	8	02	32
	9	01	21	41						9	11	41	9	04	37
	10	01	21	41						10	11	41	10	07	41
	11	01	21	41						11	11	41	11	11	41
	12	01	21	41						12	11	41	12	11	41
	13	01	21	41						13	11	41	13	11	41
	14	01	21	31	41	51				14	11	41	14	11	41
	15	01	11	21	31	41	51			15	11	41	15	11	41
	16	01	11	21	31	41	51			16	11	41	16	11	41
	17	01	11	21	31	41	51			17	11	41	17	11	41
	18	06	21	36	51					18	11	41	18	11	41
	19	06	21	35	50					19	11	46	19	11	46
	20	20	50							20	16	46	20	16	46
	21	20	42							21	16	42	21	12	42
	22	12	42							22	12	42	22	12	42
	23	12	42							23	12	42	23	12	42
	0	12								0	12		0	12	

Am 24.12. Sonderfahrplan, am 31.12. nach Samstagsplan. Planmäßig Niederflurfahrzeuge im Einsatz. B bis Ffm Ruhestein C nur an Schultagen



Abfahrtszeiten Gültig ab 15.12.2002



51 Zeilsheim Kolberger Weg → Höchst Bahnhof → Schwanheim Rheinlandstraße → Niederrad Triftstraße

- Minuten ca.
- Ffm Kolberger Weg
 - ▶ ● Ffm Geisenheimer Straße
 - 01 - Kelsterbacher Weg
 - 03 - Rauenthaler Weg
 - 04 - An der Kreuzheck
 - 05 - Rheinlandstraße →
 - 06 - Ferdinand-Dirichs-Weg
 - 07 - Martinskirchstraße
 - 08 - Henriette-Fürth-Straße
 - 10 - Ruhestein
 - 12 - Tannenkopfweg
 - 13 - Tränkweg
 - 14 - Sonnenweg
 - 15 - Morgenzeile
 - 16 - Goldsteinstraße
 - 17 - Heizkraftwerk Niederrad
 - 19 - Hahnstraße →
 - 20 - Haardtwaldplatz →
 - 21 - Odenwaldstraße
 - 22 - Schwarzwaldstraße
 - 23 - Triftstraße →
 - 25 - Trift-/Frauenhofstraße

	Montag - Freitag									Samstag			Sonn-/Feiertag		
	4	42	55 _B							4	54				
	5	06	11 _B	21	26 _B	31	36	41	52	5	24	54	5	28 _B	
	6	02	12	22	32	42	52	57 _C	6	24	44	6	18 _B	43 _B	
	7	02	12	22	32	42	52	7	13	42	7	03	23 _B	43	
	8	02	12	22	32	42	8	12	42	8	03	33			
	9	02	22	42	9	12	42	9	05	38					
	10	02	22	42	10	12	42	10	08	42					
	11	02	22	42	11	12	42	11	12	42					
	12	02	22	42	12	12	42	12	12	42					
	13	02	22	42	13	12	42	13	12	42					
	14	02	22	32	42	52	14	12	42	14	12	42			
	15	02	12	22	32	42	52	15	12	42	15	12	42		
	16	02	12	22	32	42	52	16	12	42	16	12	42		
	17	02	12	22	32	42	52	17	12	42	17	12	42		
	18	07	22	37	52	18	12	42	18	12	42				
	19	07	22	36	51	19	12	47	19	12	47				
	20	21	51	20	17	47	20	17	47						
	21	21	43	21	17	43	21	13	43						
	22	13	43	22	13	43	22	13	43						
	23	13	43	23	13	43	23	13	43						
	0	13	0	13	0	13									

Am 24.12. Sonderfahrplan, am 31.12. nach Samstagsplan. Planmäßig Niederflurfahrzeuge im Einsatz. B bis Ffm Ruhestein C nur an Schultagen



Abfahrtszeiten Gültig ab 15.12.2002



51 Zeilsheim Kolberger Weg → Höchst Bahnhof → Schwanheim Rheinlandstraße → Niederrad Triftstraße

- Minuten ca.
- Ffm Kolberger Weg
 - ▶ ● Ffm Kelsterbacher Weg
 - 02 - Rauenthaler Weg
 - 03 - An der Kreuzheck
 - 04 - Rheinlandstraße →
 - 05 - Ferdinand-Dirichs-Weg
 - 06 - Martinskirchstraße
 - 07 - Henriette-Fürth-Straße
 - 09 - Ruhestein
 - 11 - Tannenkopfweg
 - 12 - Tränkweg
 - 13 - Sonnenweg
 - 14 - Morgenzeile
 - 15 - Goldsteinstraße
 - 16 - Heizkraftwerk Niederrad
 - 18 - Hahnstraße →
 - 19 - Haardtwaldplatz →
 - 20 - Odenwaldstraße
 - 21 - Schwarzwaldstraße
 - 22 - Triftstraße →
 - 24 - Trift-/Frauenhofstraße

	Montag - Freitag									Samstag			Sonn-/Feiertag		
4	43	56 _B								4	55				
5	07	12 _B	22	27 _B	32	37	42	53		5	25	55		5	29 _B
6	03	13	23	33	43	53	58 _C			6	25	45		6	19 _B 44 _B
7	03	13	23	33	43	53				7	14	43		7	04 24 _B 44
8	03	13	23	33	43					8	13	43		8	04 34
9	03	23	43							9	13	43		9	06 39
10	03	23	43							10	13	43		10	09 43
11	03	23	43							11	13	43		11	13 43
12	03	23	43							12	13	43		12	13 43
13	03	23	43							13	13	43		13	13 43
14	03	23	33	43	53					14	13	43		14	13 43
15	03	13	23	33	43	53				15	13	43		15	13 43
16	03	13	23	33	43	53				16	13	43		16	13 43
17	03	13	23	33	43	53				17	13	43		17	13 43
18	08	23	38	53						18	13	43		18	13 43
19	08	23	37	52						19	13	48		19	13 48
20	22	52								20	18	48		20	18 48
21	22	44								21	18	44		21	14 44
22	14	44								22	14	44		22	14 44
23	14	44								23	14	44		23	14 44
0	14									0	14			0	14

Am 24.12. Sonderfahrplan, am 31.12. nach Samstagsplan. Planmäßig Niederflurfahrzeuge im Einsatz. B bis Ffm Ruhestein C nur an Schultagen



Abfahrtszeiten Gültig ab 15.12.2002

51 Zeilsheim Kolberger Weg → Höchst Bahnhof → Schwanheim Rheinlandstraße → Niederrad Triftstraße

- Minuten ca.
- Ffm Kolberger Weg
 - ▶ ● Ffm Rauenthaler Weg
 - 01 - An der Kreuzheck
 - 02 - Rheinlandstraße →
 - 03 - Ferdinand-Dirichs-Weg
 - 04 - Martinskirchstraße
 - 05 - Henriette-Fürth-Straße
 - 07 - Ruhestein
 - 09 - Tannenkopfweg
 - 10 - Tränkweg
 - 11 - Sonnenweg
 - 12 - Morgenzeile
 - 13 - Goldsteinstraße
 - 14 - Heizkraftwerk Niederrad
 - 16 - Hahnstraße →
 - 17 - Haardtwaldplatz →
 - 18 - Odenwaldstraße
 - 19 - Schwarzwaldstraße
 - 20 - Triftstraße →
 - 22 - Trift-/Frauenhofstraße

	Montag - Freitag									Samstag			Sonn-/Feiertag						
	4	45	58 _B							4	56								
	5	09	14 _B	24	29 _B	34	39	44	55	5	26	56	5	30 _B					
	6	05	15	25	35	45	55							6	20 _B	45 _B			
	7	00 _C	05	15	25	35	45	55	7	15	45	7	05	25 _B	45				
	8	05	15	25	35	45							8	15	45	8	05	35	
	9	05	25	45							9	15	45	9	07	41			
	10	05	25	45							10	15	45	10	11	45			
	11	05	25	45							11	15	45	11	15	45			
	12	05	25	45							12	15	45	12	15	45			
	13	05	25	45							13	15	45	13	15	45			
	14	05	25	35	45	55							14	15	45	14	15	45	
	15	05	15	25	35	45	55							15	15	45	15	15	45
	16	05	15	25	35	45	55							16	15	45	16	15	45
	17	05	15	25	35	45	55							17	15	45	17	15	45
	18	10	25	40	55							18	15	45	18	15	45		
	19	10	25	39	54							19	15	50	19	15	50		
	20	24	54							20	20	50	20	20	50				
	21	24	45							21	20	45	21	15	45				
	22	15	45							22	15	45	22	15	45				
	23	15	45							23	15	45	23	15	45				
	0	15							0	15			0	15					

Am 24.12. Sonderfahrplan, am 31.12. nach Samstagsplan. Planmäßig Niederflurfahrzeuge im Einsatz. B bis Ffm Ruhestein C nur an Schultagen



Abfahrtszeiten Gültig ab 15.12.2002



51 Zeilsheim Kolberger Weg → Höchst Bahnhof → Schwanheim Rheinlandstraße → Niederrad Triftstraße

- Minuten ca.
- Ffm Kolberger Weg
 - ▶ ● Ffm An der Kreuzheck
 - 01 - Rheinlandstraße →
 - 02 - Ferdinand-Dirichs-Weg
 - 03 - Martinskirchstraße
 - 04 - Henriette-Fürth-Straße
 - 06 - Ruhestein
 - 08 - Tannenkopfweg
 - 09 - Tränkweg
 - 10 - Sonnenweg
 - 11 - Morgenzeile
 - 12 - Goldsteinstraße
 - 13 - Heizkraftwerk Niederrad
 - 15 - Hahnstraße →
 - 16 - Haardtwaldplatz →
 - 17 - Odenwaldstraße
 - 18 - Schwarzwaldstraße
 - 19 - Triftstraße →
 - 21 - Trift-/Frauenhofstraße

	Montag - Freitag	Samstag	Sonn-/Feiertag
4	46 59 _B	4 57	
5	10 15 _B 25 30 _B 35 40 45 56	5 27 57	5 31 _B
6	06 16 26 36 46 56	6 27 47	6 21 _B 46 _B
7	01 _B 06 16 26 36 46 56	7 16 46	7 06 26 _B 46
8	06 16 26 36 46	8 16 46	8 06 36
9	06 26 46	9 16 46	9 08 42
10	06 26 46	10 16 46	10 12 46
11	06 26 46	11 16 46	11 16 46
12	06 26 46	12 16 46	12 16 46
13	06 26 46	13 16 46	13 16 46
14	06 26 36 46 56	14 16 46	14 16 46
15	06 16 26 36 46 56	15 16 46	15 16 46
16	06 16 26 36 46 56	16 16 46	16 16 46
17	06 16 26 36 46 56	17 16 46	17 16 46
18	11 26 41 56	18 16 46	18 16 46
19	11 26 40 55	19 16 51	19 16 51
20	25 55	20 21 51	20 21 51
21	25 46	21 21 46	21 16 46
22	16 46	22 16 46	22 16 46
23	16 46	23 16 46	23 16 46
0	16	0 16	0 16

Am 24.12. Sonderfahrplan, am 31.12. nach Samstagsplan. Planmäßig Niederflurfahrzeuge im Einsatz. B bis Ffm Ruhestein C nur an Schultagen



Abfahrtszeiten Gültig ab 15.12.2002

51 Zeilsheim Kolberger Weg → Höchst Bahnhof → Schwanheim Rheinlandstraße → Niederrad Triftstraße


- Minuten ca.
- Ffm Kolberger Weg
 - ▶ ● Ffm Rheinlandstraße
 - 01 - Ferdinand-Dirichs-Weg
 - 02 - Martinskirchstraße
 - 03 - Henriette-Fürth-Straße
 - 05 - Ruhestein
 - 07 - Tannenkopfweg
 - 08 - Tränkweg
 - 09 - Sonnenweg
 - 10 - Morgenzeile
 - 11 - Goldsteinstraße
 - 12 - Heizkraftwerk Niederrad
 - 14 - Hahnstraße →
 - 15 - Haardtwaldplatz →
 - 16 - Odenwaldstraße
 - 17 - Schwarzwaldstraße
 - 18 - Triftstraße →
 - 20 - Trift-/Frauenhofstraße

	Montag - Freitag	Samstag	Sonn-/Feiertag
4	47	58	
5	00 _B 11 16 _B 26 31 _B 36 41 46 57	28 58	32 _B
6	07 17 27 37 47 57	28 48	22 _B 47 _B
7	02 _C 07 17 27 37 47 57	17 47	07 27 _B 47
8	07 17 27 37 47	17 47	07 37
9	07 27 47	17 47	09 43
10	07 27 47	17 47	13 47
11	07 27 47	17 47	17 47
12	07 27 47	17 47	17 47
13	07 27 47	17 47	17 47
14	07 27 37 47 57	17 47	17 47
15	07 17 27 37 47 57	17 47	17 47
16	07 17 27 37 47 57	17 47	17 47
17	07 17 27 37 47 57	17 47	17 47
18	12 27 42 57	17 47	17 47
19	12 27 41 56	17 52	17 52
20	26 56	22 52	22 52
21	26 47	22 47	17 47
22	17 47	17 47	17 47
23	17 47	17 47	17 47
0	17	17	17

Am 24.12. Sonderfahrplan, am 31.12. nach Samstagsplan. Planmäßig Niederflurfahrzeuge im Einsatz. **B** bis Ffm Ruhestein **C** nur an Schultagen



Abfahrtszeiten Gültig ab 15.12.2002



51 Zeilsheim Kolberger Weg → Höchst Bahnhof → Schwanheim Rheinlandstraße → Niederrad Triftstraße


- Minuten ca.
- Ffm Kolberger Weg
 - ▶ ● Ffm Ferdinand-Dirichs-Weg
 - 01 - Martinskirchstraße
 - 02 - Henriette-Fürth-Straße
 - 04 - Ruhenstein
 - 06 - Tannenkopfweg
 - 07 - Tränkweg
 - 08 - Sonnenweg
 - 09 - Morgenzeile
 - 10 - Goldsteinstraße
 - 11 - Heizkraftwerk Niederrad
 - 13 - Hahnstraße →
 - 14 - Haardtwaldplatz →
 - 15 - Odenwaldstraße
 - 16 - Schwarzwaldstraße
 - 17 - Triftstraße →
 - 19 - Trift-/Frauenhofstraße

	Montag - Freitag	Samstag	Sonn-/Feiertag
4	48	59	
5	01 _B 12 17 _B 27 32 _B 37 42 47 58	29 59	5 33 _B
6	08 18 28 38 48 58	29 49	6 23 _B 48 _B
7	03 _C ^B 08 18 28 38 48 58	18 48	7 08 28 _B 48
8	08 18 28 38 48	18 48	8 08 38
9	08 28 48	18 48	9 10 44
10	08 28 48	18 48	10 14 48
11	08 28 48	18 48	11 18 48
12	08 28 48	18 48	12 18 48
13	08 28 48	18 48	13 18 48
14	08 28 38 48 58	18 48	14 18 48
15	08 18 28 38 48 58	18 48	15 18 48
16	08 18 28 38 48 58	18 48	16 18 48
17	08 18 28 38 48 58	18 48	17 18 48
18	13 28 43 58	18 48	18 18 48
19	13 28 42 57	18 53	19 18 53
20	27 57	23 53	20 23 53
21	27 48	23 48	21 18 48
22	18 48	18 48	22 18 48
23	18 48	18 48	23 18 48
0	18	18	0 18

Am 24.12. Sonderfahrplan, am 31.12. nach Samstagsplan. Planmäßig Niederflurfahrzeuge im Einsatz. B bis Ffm Ruhenstein C nur an Schultagen



Abfahrtszeiten Gültig ab 15.12.2002



51 Zeilsheim Kolberger Weg → Höchst Bahnhof → Schwanheim Rheinlandstraße → Niederrad Triftstraße

- Minuten ca.
- Ffm Kolberger Weg
 - ▶ ● Ffm Martinskirchstraße
 - 01 - Henriette-Fürth-Straße
 - 03 - Ruhestein
 - 05 - Tannenkopfweg
 - 06 - Tränkweg
 - 07 - Sonnenweg
 - 08 - Morgenzeile
 - 09 - Goldsteinstraße
 - 10 - Heizkraftwerk Niederrad
 - 12 - Hahnstraße →
 - 13 - Haardtwaldplatz →
 - 14 - Odenwaldstraße
 - 15 - Schwarzwaldstraße
 - 16 - Triftstraße →
 - 18 - Trift-/Frauenhofstraße

	Montag - Freitag	Samstag	Sonn-/Feiertag
4	49		
5	02 _B 13 18 _B 28 33 _B 38 43 48 59	5 00 30	5 34 _B
6	09 19 29 39 49 59	6 00 30 50	6 24 _B 49 _B
7	04 _C 09 19 29 39 49 59	7 19 49	7 09 29 _B 49
8	09 19 29 39 49	8 19 49	8 09 39
9	09 29 49	9 19 49	9 11 45
10	09 29 49	10 19 49	10 15 49
11	09 29 49	11 19 49	11 19 49
12	09 29 49	12 19 49	12 19 49
13	09 29 49	13 19 49	13 19 49
14	09 29 39 49 59	14 19 49	14 19 49
15	09 19 29 39 49 59	15 19 49	15 19 49
16	09 19 29 39 49 59	16 19 49	16 19 49
17	09 19 29 39 49 59	17 19 49	17 19 49
18	14 29 44 59	18 19 49	18 19 49
19	14 29 43 58	19 19 54	19 19 54
20	28 58	20 24 54	20 24 54
21	28 49	21 24 49	21 19 49
22	19 49	22 19 49	22 19 49
23	19 49	23 19 49	23 19 49
0	19	0 19	0 19

Am 24.12. Sonderfahrplan, am 31.12. nach Samstagsplan. Planmäßig Niederflurfahrzeuge im Einsatz. **B** bis Ffm Ruhestein **C** nur an Schultagen



Abfahrtszeiten Gültig ab 15.12.2002



51 Zeilsheim Kolberger Weg → Höchst Bahnhof → Schwanheim Rheinlandstraße → Niederrad Triftstraße

- Minuten ca.
- Ffm Kolberger Weg
 - ▶ ● Ffm Henriette-Fürth-Straße
 - 02 - Ruhestein
 - 04 - Tannenkopfweg
 - 05 - Tränkweg
 - 06 - Sonnenweg
 - 07 - Morgenzeile
 - 08 - Goldsteinstraße
 - 09 - Heizkraftwerk Niederrad
 - 11 - Hahnstraße →
 - 12 - Haardtwaldplatz →
 - 13 - Odenwaldstraße
 - 14 - Schwarzwaldstraße
 - 15 - Triftstraße →
 - 17 - Trift-/Frauenhofstraße

	Montag - Freitag	Samstag	Sonn-/Feiertag
4	50		
5	03 _B 14 19 _B 29 34 _B 39 44 49	5 01 31	5 35 _B
6	00 10 20 30 40 50	6 01 31 51	6 25 _B 50 _B
7	00 05 _C 10 20 30 40 50	7 20 50	7 10 30 _B 50
8	00 10 20 30 40 50	8 20 50	8 10 40
9	10 30 50	9 20 50	9 12 46
10	10 30 50	10 20 50	10 16 50
11	10 30 50	11 20 50	11 20 50
12	10 30 50	12 20 50	12 20 50
13	10 30 50	13 20 50	13 20 50
14	10 30 40 50	14 20 50	14 20 50
15	00 10 20 30 40 50	15 20 50	15 20 50
16	00 10 20 30 40 50	16 20 50	16 20 50
17	00 10 20 30 40 50	17 20 50	17 20 50
18	00 15 30 45	18 20 50	18 20 50
19	00 15 30 44 59	19 20 55	19 20 55
20	29 59	20 25 55	20 25 55
21	29 50	21 25 50	21 20 50
22	20 50	22 20 50	22 20 50
23	20 50	23 20 50	23 20 50
0	20	0 20	0 20

Am 24.12. Sonderfahrplan, am 31.12. nach Samstagsplan. Planmäßig Niederflurfahrzeuge im Einsatz. B bis Ffm Ruhestein C nur an Schultagen



Abfahrtszeiten Gültig ab 15.12.2002



51 Zeilsheim Kolberger Weg → Höchst Bahnhof → Schwanheim Rheinlandstraße → Niederrad Triftstraße

- Minuten ca.
- Ffm Kolberger Weg
 - ▶ ● Ffm Ruhestein
 - 02 - Tannenkopfweg
 - 03 - Tränkweg
 - 04 - Sonnenweg
 - 05 - Morgenzeile
 - 06 - Goldsteinstraße
 - 07 - Heizkraftwerk Niederrad
 - 09 - Hahnstraße →
 - 10 - Haardtwaldplatz →
 - 11 - Odenwaldstraße
 - 12 - Schwarzwaldstraße
 - 13 - Triftstraße →
 - 15 - Trift-/Frauenhofstraße

	Montag - Freitag						Samstag			Sonn-/Feiertag		
4	52											
5	16 31 41 46 51						5	02 32				
6	02 12 22 32 42 52						6	02 32 52				
7	02 12 22 32 42 52						7	21 52		7	11 51	
8	02 12 22 32 42 52						8	22 52		8	11 41	
9	12 32 52						9	22 52		9	13 48	
10	12 32 52						10	22 52		10	18 52	
11	12 32 52						11	22 52		11	22 52	
12	12 32 52						12	22 52		12	22 52	
13	12 32 52						13	22 52		13	22 52	
14	12 32 42 52						14	22 52		14	22 52	
15	02 12 22 32 42 52						15	22 52		15	22 52	
16	02 12 22 32 42 52						16	22 52		16	22 52	
17	02 12 22 32 42 52						17	22 52		17	22 52	
18	02 17 32 47						18	22 52		18	22 52	
19	02 17 32 46						19	22 57		19	22 57	
20	01 31						20	27 57		20	27 57	
21	01 31 51						21	27 51		21	21 51	
22	21 51						22	21 51		22	21 51	
23	21 51						23	21 51		23	21 51	
0	21						0	21		0	21	

Am 24.12. Sonderfahrplan, am 31.12. nach Samstagsplan. Planmäßig Niederflurfahrzeuge im Einsatz.



Abfahrtszeiten Gültig ab 15.12.2002



51 Zeilsheim Kolberger Weg → Höchst Bahnhof → Schwanheim Rheinlandstraße → Niederrad Triftstraße

- Minuten ca.
- Ffm Kolberger Weg
- ▶ ● Ffm Tannenkopfweg
- 01 - Tränkweg
- 02 - Sonnenweg
- 03 - Morgenzeile
- 04 - Goldsteinstraße
- 05 - Heizkraftwerk Niederrad
- 07 - Hahnstraße →
- 08 - Haardtwaldplatz →
- 09 - Odenwaldstraße
- 10 - Schwarzwaldstraße
- 11 - Triftstraße →
- 13 - Trift-/Frauenhofstraße

	Montag - Freitag						Samstag			Sonn-/Feiertag		
4	54											
5	18	33	43	48	53	5	03	33				
6	04	14	24	34	44	54	6	03	33	53		
7	04	14	24	34	44	54	7	22	54		7 12 52	
8	04	14	24	34	44	54	8	24	54		8 12 42	
9	14	34	54				9	24	54		9 14 50	
10	14	34	54				10	24	54		10 20 54	
11	14	34	54				11	24	54		11 24 54	
12	14	34	54				12	24	54		12 24 54	
13	14	34	54				13	24	54		13 24 54	
14	14	34	44	54			14	24	54		14 24 54	
15	04	14	24	34	44	54	15	24	54		15 24 54	
16	04	14	24	34	44	54	16	24	54		16 24 54	
17	04	14	24	34	44	54	17	24	54		17 24 54	
18	04	19	34	49			18	24	54		18 24 54	
19	04	19	34	48			19	24	59		19 24 59	
20	03	33					20	29	59		20 29 59	
21	03	33	52				21	29	52		21 22 52	
22	22	52					22	22	52		22 22 52	
23	22	52					23	22	52		23 22 52	
0	22						0	22			0 22	

Am 24.12. Sonderfahrplan, am 31.12. nach Samstagsplan. Planmäßig Niederflurfahrzeuge im Einsatz.



Abfahrtszeiten Gültig ab 15.12.2002



51 Zeilsheim Kolberger Weg → Höchst Bahnhof → Schwanheim Rheinlandstraße → Niederrad Triftstraße

- Minuten ca.
- Ffm Kolberger Weg
 - ▶ ● Ffm Tränkweg
 - 01 - Sonnenweg
 - 02 - Morgenzeile
 - 03 - Goldsteinstraße
 - 04 - Heizkraftwerk Niederrad
 - 06 - Hahnstraße →
 - 07 - Haardtwaldplatz →
 - 08 - Odenwaldstraße
 - 09 - Schwarzwaldstraße
 - 10 - Triftstraße →
 - 12 - Trift-/Frauenhofstraße

	Montag - Freitag						Samstag			Sonn-/Feiertag				
4	55													
5	19	34	44	49	54	5	04	34						
6	05	15	25	35	45	55	6	04	34	54				
7	05	15	25	35	45	55	7	23	55		7	13	53	
8	05	15	25	35	45	55	8	25	55		8	13	43	
9	15	35	55				9	25	55		9	15	51	
10	15	35	55				10	25	55		10	21	55	
11	15	35	55				11	25	55		11	25	55	
12	15	35	55				12	25	55		12	25	55	
13	15	35	55				13	25	55		13	25	55	
14	15	35	45	55			14	25	55		14	25	55	
15	05	15	25	35	45	55	15	25	55		15	25	55	
16	05	15	25	35	45	55	16	25	55		16	25	55	
17	05	15	25	35	45	55	17	25	55		17	25	55	
18	05	20	35	50			18	25	55		18	25	55	
19	05	20	35	49			19	25			19	25		
20	04	34					20	00	30		20	00	30	
21	04	34	53				21	00	30	53	21	00	23	53
22	23	53					22	23	53		22	23	53	
23	23	53					23	23	53		23	23	53	
0	23						0	23			0	23		

Am 24.12. Sonderfahrplan, am 31.12. nach Samstagsplan. Planmäßig Niederflurfahrzeuge im Einsatz.



Abfahrtszeiten Gültig ab 15.12.2002



51 Zeilsheim Kolberger Weg → Höchst Bahnhof → Schwanheim Rheinlandstraße → Niederrad Triftstraße

- Minuten ca.
- Ffm Kolberger Weg
 - Ffm Sonnenweg
 - 01 - Morgenzeile
 - 02 - Goldsteinstraße
 - 03 - Heizkraftwerk Niederrad
 - 05 - Hahnstraße →
 - 06 - Haardtwaldplatz →
 - 07 - Odenwaldstraße
 - 08 - Schwarzwaldstraße
 - 09 - Triftstraße →
 - 11 - Trift-/Frauenhofstraße

	Montag - Freitag						Samstag			Sonn-/Feiertag		
4	56											
5	20	35	45	50	55	5	05	35				
6	06	16	26	36	46	56	6	05	35	55		
7	06	16	26	36	46	56	7	24	56	7	14 54	
8	06	16	26	36	46	56	8	26	56	8	14 44	
9	16	36	56				9	26	56	9	16 52	
10	16	36	56				10	26	56	10	22 56	
11	16	36	56				11	26	56	11	26 56	
12	16	36	56				12	26	56	12	26 56	
13	16	36	56				13	26	56	13	26 56	
14	16	36	46	56			14	26	56	14	26 56	
15	06	16	26	36	46	56	15	26	56	15	26 56	
16	06	16	26	36	46	56	16	26	56	16	26 56	
17	06	16	26	36	46	56	17	26	56	17	26 56	
18	06	21	36	51			18	26	56	18	26 56	
19	06	21	36	50			19	26		19	26	
20	05	35					20	01	31	20	01 31	
21	05	35	54				21	01	31 54	21	01 24 54	
22	24	54					22	24	54	22	24 54	
23	24	54					23	24	54	23	24 54	
0	24						0	24		0	24	

Am 24.12. Sonderfahrplan, am 31.12. nach Samstagsplan. Planmäßig Niederflurfahrzeuge im Einsatz.



Abfahrtszeiten Gültig ab 15.12.2002



51 Zeilsheim Kolberger Weg → Höchst Bahnhof → Schwanheim Rheinlandstraße → Niederrad Triftstraße

- Minuten ca.
- Ffm Kolberger Weg
 - ▶ ● Ffm Morgenzeile
 - 01 - Goldsteinstraße
 - 02 - Heizkraftwerk Niederrad
 - 04 - Hahnstraße → (S-Bahn)
 - 05 - Haardtwaldplatz → (S-Bahn)
 - 06 - Odenwaldstraße
 - 07 - Schwarzwaldstraße
 - 08 - Triftstraße → (S-Bahn) (U-Bahn)
 - 10 - Trift-/Frauenhofstraße

	Montag - Freitag	Samstag	Sonn-/Feiertag
4	57		
5	21 36 46 51 56	5 06 36	
6	07 17 27 37 47 57	6 06 36 56	
7	07 17 27 37 47 57	7 25 57	7 15 55
8	07 17 27 37 47 57	8 27 57	8 15 45
9	17 37 57	9 27 57	9 17 53
10	17 37 57	10 27 57	10 23 57
11	17 37 57	11 27 57	11 27 57
12	17 37 57	12 27 57	12 27 57
13	17 37 57	13 27 57	13 27 57
14	17 37 47 57	14 27 57	14 27 57
15	07 17 27 37 47 57	15 27 57	15 27 57
16	07 17 27 37 47 57	16 27 57	16 27 57
17	07 17 27 37 47 57	17 27 57	17 27 57
18	07 22 37 52	18 27 57	18 27 57
19	07 22 37 51	19 27	19 27
20	06 36	20 02 32	20 02 32
21	06 36 55	21 02 32 55	21 02 25 55
22	25 55	22 25 55	22 25 55
23	25 55	23 25 55	23 25 55
0	25	0 25	0 25

Am 24.12. Sonderfahrplan, am 31.12. nach Samstagsplan. Planmäßig Niederflurfahrzeuge im Einsatz.



Abfahrtszeiten Gültig ab 15.12.2002



51 Zeilsheim Kolberger Weg → Höchst Bahnhof → Schwanheim Rheinlandstraße → Niederrad Triftstraße



	Montag - Freitag						Samstag			Sonn-/Feiertag				
4	58													
5	22	37	47	52	57		5	07	37					
6	08	18	28	38	48	58	6	07	37	57				
7	08	18	28	38	48	58	7	26	58		7	16	56	
8	08	18	28	38	48	58	8	28	58		8	16	46	
9	18	38	58				9	28	58		9	18	54	
10	18	38	58				10	28	58		10	24	58	
11	18	38	58				11	28	58		11	28	58	
12	18	38	58				12	28	58		12	28	58	
13	18	38	58				13	28	58		13	28	58	
14	18	38	48	58			14	28	58		14	28	58	
15	08	18	28	38	48	58	15	28	58		15	28	58	
16	08	18	28	38	48	58	16	28	58		16	28	58	
17	08	18	28	38	48	58	17	28	58		17	28	58	
18	08	23	38	53			18	28	58		18	28	58	
19	08	23	38	52			19	28			19	28		
20	07	37					20	03	33		20	03	33	
21	07	37	56				21	03	33	56	21	03	26	56
22	26	56					22	26	56		22	26	56	
23	26	56					23	26	56		23	26	56	
0	26						0	26			0	26		

Am 24.12. Sonderfahrplan, am 31.12. nach Samstagsplan. Planmäßig Niederflurfahrzeuge im Einsatz.



Abfahrtszeiten Gültig ab 15.12.2002



51 Zeilsheim Kolberger Weg → Höchst Bahnhof → Schwanheim Rheinlandstraße → Niederrad Triftstraße

- Minuten ca.
- Ffm Kolberger Weg
 - ▶ ● Ffm Heizkraftwerk Niederrad
 - 02 - Hahnstraße →
 - 03 - Haardtwaldplatz →
 - 04 - Odenwaldstraße
 - 05 - Schwarzwaldstraße
 - 06 - Triftstraße →
 - 08 - Trift-/Frauenhofstraße

	Montag - Freitag						Samstag			Sonn-/Feiertag				
4	59													
5	23	38	48	53	58	5	08	38						
6	09	19	29	39	49	59	6	08	38	58				
7	09	19	29	39	49	59	7	27	59	7	17	57		
8	09	19	29	39	49	59	8	29	59	8	17	47		
9	19	39	59				9	29	59	9	19	55		
10	19	39	59				10	29	59	10	25	59		
11	19	39	59				11	29	59	11	29	59		
12	19	39	59				12	29	59	12	29	59		
13	19	39	59				13	29	59	13	29	59		
14	19	39	49	59			14	29	59	14	29	59		
15	09	19	29	39	49	59	15	29	59	15	29	59		
16	09	19	29	39	49	59	16	29	59	16	29	59		
17	09	19	29	39	49	59	17	29	59	17	29	59		
18	09	24	39	54			18	29	59	18	29	59		
19	09	24	39	53			19	29		19	29			
20	08	38					20	04	34	20	04	34		
21	08	38	57				21	04	34	57	21	04	27	57
22	27	57					22	27	57	22	27	57		
23	27	57					23	27	57	23	27	57		
0	27						0	27		0	27			

Am 24.12. Sonderfahrplan, am 31.12. nach Samstagsplan. Planmäßig Niederflurfahrzeuge im Einsatz.



Abfahrtszeiten Gültig ab 15.12.2002



51 Zeilsheim Kolberger Weg → Höchst Bahnhof → Schwanheim Rheinlandstraße → Niederrad Triftstraße



	Montag - Freitag						Samstag			Sonn-/Feiertag				
5	01	25	40	50	55		5	09	39					
6	00	11	21	31	41	51	6	09	39	59				
7	01	11	21	31	41	51	7	28		7	18	58		
8	01	11	21	31	41	51	8	01	31	8	18	48		
9	01	21	41				9	01	31	9	20	57		
10	01	21	41				10	01	31	10	27			
11	01	21	41				11	01	31	11	01	31		
12	01	21	41				12	01	31	12	01	31		
13	01	21	41				13	01	31	13	01	31		
14	01	21	41	51			14	01	31	14	01	31		
15	01	11	21	31	41	51	15	01	31	15	01	31		
16	01	11	21	31	41	51	16	01	31	16	01	31		
17	01	11	21	31	41	51	17	01	31	17	01	31		
18	01	11	26	41	56		18	01	31	18	01	31		
19	11	26	41	55			19	01	31	19	01	31		
20	10	40					20	06	36	20	06	36		
21	10	40	58				21	06	36	58	21	06	28	58
22	28	58					22	28	58	22	28	58		
23	28	58					23	28	58	23	28	58		
0	28						0	28		0	28			

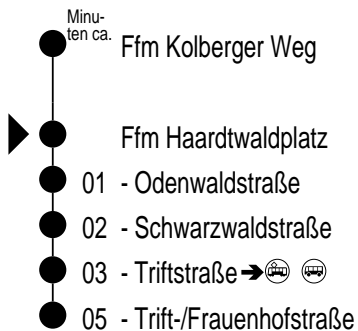
Am 24.12. Sonderfahrplan, am 31.12. nach Samstagsplan. Planmäßig Niederflurfahrzeuge im Einsatz.



Abfahrtszeiten Gültig ab 15.12.2002



51 Zeilsheim Kolberger Weg → Höchst Bahnhof → Schwanheim Rheinlandstraße → Niederrad Triftstraße



	Montag - Freitag						Samstag			Sonn-/Feiertag		
5	02	26	41	51	56		5	10	40			
6	01	12	22	32	42	52	6	10	40			
7	02	12	22	32	42	52	7	00	29	7	19 59	
8	02	12	22	32	42	52	8	02	32	8	19 49	
9	02	22	42				9	02	32	9	21 58	
10	02	22	42				10	02	32	10	28	
11	02	22	42				11	02	32	11	02 32	
12	02	22	42				12	02	32	12	02 32	
13	02	22	42				13	02	32	13	02 32	
14	02	22	42	52			14	02	32	14	02 32	
15	02	12	22	32	42	52	15	02	32	15	02 32	
16	02	12	22	32	42	52	16	02	32	16	02 32	
17	02	12	22	32	42	52	17	02	32	17	02 32	
18	02	12	27	42	57		18	02	32	18	02 32	
19	12	27	42	56			19	02	32	19	02 32	
20	11	41					20	07	37	20	07 37	
21	11	41	59				21	07	37 59	21	07 29 59	
22	29	59					22	29	59	22	29 59	
23	29	59					23	29	59	23	29 59	
0	29						0	29		0	29	

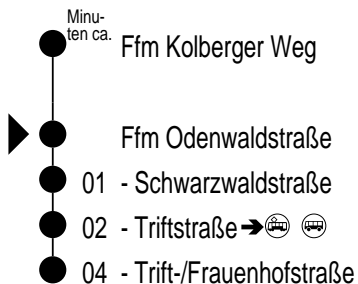
Am 24.12. Sonderfahrplan, am 31.12. nach Samstagsplan. Planmäßig Niederflurfahrzeuge im Einsatz.



Abfahrtszeiten Gültig ab 15.12.2002



51 Zeilsheim Kolberger Weg → Höchst Bahnhof → Schwanheim Rheinlandstraße → Niederrad Triftstraße



	Montag - Freitag						Samstag			Sonn-/Feiertag		
5	03	27	42	52	57		5	11	41			
6	02	13	23	33	43	53	6	11	41			
7	03	13	23	33	43	53	7	01	30	7	20	
8	03	13	23	33	43	53	8	03	33	8	00 20 50	
9	03	23	43				9	03	33	9	22 59	
10	03	23	43				10	03	33	10	29	
11	03	23	43				11	03	33	11	03 33	
12	03	23	43				12	03	33	12	03 33	
13	03	23	43				13	03	33	13	03 33	
14	03	23	43	53			14	03	33	14	03 33	
15	03	13	23	33	43	53	15	03	33	15	03 33	
16	03	13	23	33	43	53	16	03	33	16	03 33	
17	03	13	23	33	43	53	17	03	33	17	03 33	
18	03	13	28	43	58		18	03	33	18	03 33	
19	13	28	43	57			19	03	33	19	03 33	
20	12	42					20	08	38	20	08 38	
21	12	42					21	08	38	21	08 30	
22	00	30					22	00	30	22	00 30	
23	00	30					23	00	30	23	00 30	
0	00	30					0	00	30	0	00 30	

Am 24.12. Sonderfahrplan, am 31.12. nach Samstagsplan. Planmäßig Niederflurfahrzeuge im Einsatz.



Abfahrtszeiten Gültig ab 15.12.2002



51 Zeilsheim Kolberger Weg → Höchst Bahnhof → Schwanheim Rheinlandstraße → Niederrad Triftstraße



	Montag - Freitag						Samstag			Sonn-/Feiertag		
5	04	28	43	53	58		5	12	42			
6	03	14	24	34	44	54	6	12	42			
7	04	14	24	34	44	54	7	02	31	7	21	
8	04	14	24	34	44	54	8	04	34	8	01 21 51	
9	04	24	44				9	04	34	9	23	
10	04	24	44				10	04	34	10	00 30	
11	04	24	44				11	04	34	11	04 34	
12	04	24	44				12	04	34	12	04 34	
13	04	24	44				13	04	34	13	04 34	
14	04	24	44	54			14	04	34	14	04 34	
15	04	14	24	34	44	54	15	04	34	15	04 34	
16	04	14	24	34	44	54	16	04	34	16	04 34	
17	04	14	24	34	44	54	17	04	34	17	04 34	
18	04	14	29	44	59		18	04	34	18	04 34	
19	14	29	44	58			19	04	34	19	04 34	
20	13	43					20	09	39	20	09 39	
21	13	43					21	09	39	21	09 31	
22	01	31					22	01	31	22	01 31	
23	01	31					23	01	31	23	01 31	
0	01	31					0	01	31	0	01 31	

Am 24.12. Sonderfahrplan, am 31.12. nach Samstagsplan. Planmäßig Niederflurfahrzeuge im Einsatz.



Abfahrtszeiten Gültig ab 15.12.2002



51 Zeilsheim Kolberger Weg → Höchst Bahnhof → Schwanheim Rheinlandstraße → Niederrad Triftstraße



	Montag - Freitag						Samstag			Sonn-/Feiertag		
5	05	29	44	54	59		5	13	43			
6	04	15	25	35	45	55	6	13	43			
7	05	15	25	35	45	55	7	03	32	7	22	
8	05	15	25	35	45	55	8	05	35	8	02 22 52	
9	05	25	45				9	05	35	9	24	
10	05	25	45				10	05	35	10	01 31	
11	05	25	45				11	05	35	11	05 35	
12	05	25	45				12	05	35	12	05 35	
13	05	25	45				13	05	35	13	05 35	
14	05	25	45	55			14	05	35	14	05 35	
15	05	15	25	35	45	55	15	05	35	15	05 35	
16	05	15	25	35	45	55	16	05	35	16	05 35	
17	05	15	25	35	45	55	17	05	35	17	05 35	
18	05	15	30	45			18	05	35	18	05 35	
19	00	15	30	45	59		19	05	35	19	05 35	
20	14	44					20	10	40	20	10 40	
21	14	44					21	10	40	21	10 32	
22	02	32					22	02	32	22	02 32	
23	02	32					23	02	32	23	02 32	
0	02	32					0	02	32	0	02 32	

Am 24.12. Sonderfahrplan, am 31.12. nach Samstagsplan. Planmäßig Niederflurfahrzeuge im Einsatz.

Aushangfahrplan für die Haltestelle 1809 Linie 03051_R nicht möglich



Abfahrtszeiten Gültig ab 15.12.2002

51 Niederrad Triftstraße → Schwanheim Rheinlandstraße → Höchst Bahnhof → Zeilsheim Kolberger Weg

- Minuten ca.
- ▶ ● Ffm Trift-/Frauenhofstraße
- Ffm Schwarzwaldstraße
- 01 - Odenwaldstraße
- 03 - Haardtwaldplatz →
- 04 - Hahnstraße →
- 05 - Heizkraftwerk Niederrad
- 06 - Goldsteinstraße
- 07 - Morgenzeile
- 08 - Sonnenweg
- 09 - Tränkweg
- 10 - Waldau/Goldsteinstraße
- 12 - Schwarzbachmühle
- 14 - Ruhestein
- 15 - Henriette-Fürth-Straße
- 16 - Martinskirchstraße
- 17 - Ferdinand-Dirichs-Weg
- 19 - Rheinlandstraße →
- 20 - An der Kreuzheck
- 21 - Rauenthaler Weg
- 23 - Kelsterbacher Weg
- 24 - Geisenheimer Straße →
- 25 - Friedhof Schwanheim
- 29 - Dürkheimer Straße →
- 31 - Nied Kirche →
- 32 - Nied Brücke →
- 33 - Tillystraße →
- 34 - Ludwig-Scriba-Straße
- 35 - Zuckschwerdtstraße →
- 37 - Hostatostraße →
- 38 - Bahnhof →
- 39 - Ludwigshafener Straße →
- 41 - Hoechst AG Tor Ost →
- 38 - Bahnhof →
- 41 - Hoechst AG Tor Nord →
- 43 - Jahrhunderthalle →
- 44 - Rabenkopfweg
- 53 - Kolberger Weg →

	Montag - Freitag							Samstag			Sonn-/Feiertag		
5	22 _B	42 _B	52 _B					5	24 _C	54 _C			
6	02 _B	12 _B	22 _B	32 _B	42 _B	52 _B		6	24	54			
7	02 _B	12 _B	22 _B	32 _B	42 _C	52		7	28	58		7	54 _C
8	02 _C	12	22 _C	32	42 _C	52		8	28	58		8	24 _C 54 _C
9	02 _C	12	32	52				9	28	58		9	28 _C 58 _C
10	12	32	52					10	28	58		10	28 _C 58 _C
11	12	32	52					11	28	58		11	28 58
12	12	32	52					12	28	58		12	28 58
13	12	32	52					13	28	58		13	28 58
14	12	32	52					14	28	58		14	28 58
15	02	12	22	32	42	52		15	28	58		15	28 58
16	02	12	22	32	42	52		16	28	58		16	28 58
17	02	12	22	32	42	52	59 _D	17	28	58		17	28 58
18	05	20	35	50				18	28	58		18	28 58
19	05	20	35	50				19	20	50		19	20 50
20	05	20	35	55				20	20	50		20	20 50
21	25	55						21	25	55		21	25 55
22	25	55						22	25	55		22	25 55
23	25	55						23	25	55		23	25 55
0	25	55 _D						0	25	55 _D		0	25 55 _D

Am 24.12. Sonderfahrplan, am 31.12. nach Samstagsplan. Planmäßig Niederflurfahrzeuge im Einsatz.

B bedient auch von Ffm Höchst Bahnhof bis Ffm Hoechst AG Tor Ost
C bis Ffm Höchst Bahnhof
D bis Ffm Zuckschwerdtstraße



Abfahrtszeiten Gültig ab 15.12.2002

51 Niederrad Triftstraße → Schwanheim Rheinlandstraße → Höchst Bahnhof → Zeilsheim Kolberger Weg

- Minuten ca.
- Ffm Trift-/Frauenhofstraße
 - ▶ ● Ffm Odenwaldstraße
 - 02 - Haardtwaldplatz →
 - 03 - Hahnstraße →
 - 04 - Heizkraftwerk Niederrad
 - 05 - Goldsteinstraße
 - 06 - Morgenzeile
 - 07 - Sonnenweg
 - 08 - Tränkweg
 - 09 - Waldau/Goldsteinstraße
 - 11 - Schwarzbachmühle
 - 13 - Ruhestein
 - 14 - Henriette-Fürth-Straße
 - 15 - Martinskirchstraße
 - 16 - Ferdinand-Dirichs-Weg
 - 18 - Rheinlandstraße →
 - 19 - An der Kreuzheck
 - 20 - Rauenthaler Weg
 - 22 - Kelsterbacher Weg
 - 23 - Geisenheimer Straße →
 - 24 - Friedhof Schwanheim
 - 28 - Dürkheimer Straße →
 - 30 - Nied Kirche →
 - 31 - Nied Brücke →
 - 32 - Tillystraße →
 - 33 - Ludwig-Scriba-Straße
 - 34 - Zuckschwerdtstraße →
 - 36 - Hostatostraße →
 - 37 - Bahnhof →
 - 38 - Ludwigshafener Straße →
 - 40 - Hoechst AG Tor Ost →
 - 37 - Bahnhof →
 - 40 - Hoechst AG Tor Nord →
 - 42 - Jahrhunderthalle →
 - 43 - Rabenkopfweg
 - 52 - Kolberger Weg →

	Montag - Freitag							Samstag			Sonn-/Feiertag			
	5	23 _B	43 _B	53 _B				5	25 _C	55 _C				
	6	03 _B	13 _B	23 _B	33 _B	43 _B	53 _B	6	25	55				
	7	03 _B	13 _B	23 _B	33 _B	43 _C	53	7	29	59			7	55 _C
	8	03 _C	13	23 _C	33	43 _C	53	8	29	59			8	25 _C 55 _C
	9	03 _C	13	33	53			9	29	59			9	29 _C 59 _C
	10	13	33	53				10	29	59			10	29 _C 59 _C
	11	13	33	53				11	29	59			11	29 59
	12	13	33	53				12	29	59			12	29 59
	13	13	33	53				13	29	59			13	29 59
	14	13	33	53				14	29	59			14	29 59
	15	03	13	23	33	43	53	15	29	59			15	29 59
	16	03	13	23	33	43	53	16	29	59			16	29 59
	17	03	13	23	33	43	53	17	29	59			17	29 59
	18	00 _D	06	21	36	51		18	29	59			18	29 59
	19	06	21	36	51			19	21	51			19	21 51
	20	06	21	36	56			20	21	51			20	21 51
	21	26	56					21	26	56			21	26 56
	22	26	56					22	26	56			22	26 56
	23	26	56					23	26	56			23	26 56
	0	26	56 _D					0	26	56 _D			0	26 56 _D

Am 24.12. Sonderfahrplan, am 31.12. nach Samstagsplan. Planmäßig Niederflurfahrzeuge im Einsatz.

B bedient auch von Ffm Höchst Bahnhof bis Ffm Hoechst AG Tor Ost
C bis Ffm Höchst Bahnhof
D bis Ffm Zuckschwerdtstraße



Abfahrtszeiten Gültig ab 15.12.2002



51 Niederrad Triftstraße → Schwanheim Rheinlandstraße → Höchst Bahnhof → Zeilsheim Kolberger Weg

- Minuten ca.
- Ffm Trift-/Frauenhofstraße
 - Ffm Haardtwaldplatz
 - 01 - Hahnstraße →
 - 02 - Heizkraftwerk Niederrad
 - 03 - Goldsteinstraße
 - 04 - Morgenzeile
 - 05 - Sonnenweg
 - 06 - Tränkweg
 - 07 - Waldau/Goldsteinstraße
 - 09 - Schwarzbachmühle
 - 11 - Ruhestein
 - 12 - Henriette-Fürth-Straße
 - 13 - Martinskirchstraße
 - 14 - Ferdinand-Dirichs-Weg
 - 16 - Rheinlandstraße →
 - 17 - An der Kreuzheck
 - 18 - Rauenthaler Weg
 - 20 - Kelsterbacher Weg
 - 21 - Geisenheimer Straße →
 - 22 - Friedhof Schwanheim
 - 26 - Dürkheimer Straße →
 - 28 - Nied Kirche →
 - 29 - Nied Brücke →
 - 30 - Tillystraße →
 - 31 - Ludwig-Scriba-Straße
 - 32 - Zuckschwerdtstraße →
 - 34 - Hostatostraße →
 - 35 - Bahnhof →
 - 36 - Ludwigshafener Straße →
 - 38 - Hoechst AG Tor Ost →
 - 35 - Bahnhof →
 - 38 - Hoechst AG Tor Nord →
 - 40 - Jahrhunderthalle →
 - 41 - Rabenkopfweg
 - 43 - Lenzenbergstraße
 - 50 - Kolberger Weg →

	Montag - Freitag							Samstag			Sonn-/Feiertag				
	5	25 _B	45 _B	55 _B				5	26 _C	56 _C					
	6	05 _B	15 _B	25 _B	35 _B	45 _B	55 _B	6	26	56					
	7	05 _B	15 _B	25 _B	35 _B	45 _C	55	7	31		7	56 _C			
	8	05 _C	15	25 _C	35	45 _C	55	8	01	31	8	26 _C	56 _C		
	9	05 _C	15	35	55			9	01	31	9	31 _C			
	10	15	35	55				10	01	31	10	01 _C	31 _C		
	11	15	35	55				11	01	31	11	01 _C	31		
	12	15	35	55				12	01	31	12	01	31		
	13	15	35	55				13	01	31	13	01	31		
	14	15	35	55				14	01	31	14	01	31		
	15	05	15	25	35	45	55	15	01	31	15	01	31		
	16	05	15	25	35	45	55	16	01	31	16	01	31		
	17	05	15	25	35	45	55	17	01	31	17	01	31		
	18	02 _D	08	23	38	53		18	01	31	18	01	31		
	19	08	23	38	53			19	01	23	53	19	01	23	53
	20	08	23	38	58			20	23	53	20	23	53		
	21	27	57					21	27	57	21	27	57		
	22	27	57					22	27	57	22	27	57		
	23	27	57					23	27	57	23	27	57		
	0	27	57 _D					0	27	57 _D	0	27	57 _D		

Am 24.12. Sonderfahrplan, am 31.12. nach Samstagsplan. Planmäßig Niederflurfahrzeuge im Einsatz.

B bedient auch von Ffm Höchst Bahnhof bis Ffm Hoechst AG Tor Ost
C bis Ffm Höchst Bahnhof
D bis Ffm Zuckschwerdtstraße



Abfahrtszeiten Gültig ab 15.12.2002

51 Niederrad Triftstraße → Schwanheim Rheinlandstraße → Höchst Bahnhof → Zeilsheim Kolberger Weg

- Minuten ca. Ffm Trift-/Frauenhofstraße
- ▶ Ffm Hahnstraße
- 01 - Heizkraftwerk Niederrad
- 02 - Goldsteinstraße
- 03 - Morgenzeile
- 04 - Sonnenweg
- 05 - Tränkweg
- 06 - Waldau/Goldsteinstraße
- 08 - Schwarzbachmühle
- 10 - Ruhestein
- 11 - Henriette-Fürth-Straße
- 12 - Martinskirchstraße
- 13 - Ferdinand-Dirichs-Weg
- 15 - Rheinlandstraße →
- 16 - An der Kreuzheck
- 17 - Rauenthaler Weg
- 19 - Kelsterbacher Weg
- 20 - Geisenheimer Straße →
- 21 - Friedhof Schwanheim
- 25 - Dürkheimer Straße →
- 27 - Nied Kirche →
- 28 - Nied Brücke →
- 29 - Tillystraße →
- 30 - Ludwig-Scriba-Straße
- 31 - Zuckschwerdtstraße →
- 33 - Hostatostraße →
- 34 - Bahnhof →
- 35 - Ludwigshafener Straße →
- 37 - Hoechst AG Tor Ost →
- 34 - Bahnhof →
- 37 - Hoechst AG Tor Nord →
- 39 - Jahrhunderthalle →
- 40 - Rabenkopfweg
- 42 - Lenzenbergstraße
- 43 - Stadthalle Zeilsheim
- 49 - Kolberger Weg →

	Montag - Freitag							Samstag			Sonn-/Feiertag				
5	26 _B	46 _B	56 _B					5	27 _C	57 _C					
6	06 _B	16 _B	26 _B	36 _B	46 _B	56 _B		6	27	57					
7	06 _B	16 _B	26 _B	36 _B	46 _C	56		7	32		7	57 _C			
8	06 _C	16	26 _C	36	46 _C	56		8	02	32	8	27 _C	57 _C		
9	06 _C	16	36	56				9	02	32	9	32 _C			
10	16	36	56					10	02	32	10	02 _C	32 _C		
11	16	36	56					11	02	32	11	02 _C	32		
12	16	36	56					12	02	32	12	02	32		
13	16	36	56					13	02	32	13	02	32		
14	16	36	56					14	02	32	14	02	32		
15	06	16	26	36	46	56		15	02	32	15	02	32		
16	06	16	26	36	46	56		16	02	32	16	02	32		
17	06	16	26	36	46	56		17	02	32	17	02	32		
18	03 _D	09	24	39	54			18	02	32	18	02	32		
19	09	24	39	54				19	02	24	54	19	02	24	54
20	09	24	39	59				20	24	54	20	24	54		
21	28	58						21	28	58	21	28	58		
22	28	58						22	28	58	22	28	58		
23	28	58						23	28	58	23	28	58		
0	28	58 _D						0	28	58 _D	0	28	58 _D		

Am 24.12. Sonderfahrplan, am 31.12. nach Samstagsplan. Planmäßig Niederflurfahrzeuge im Einsatz.

B bedient auch von Ffm Höchst Bahnhof bis Ffm Hoechst AG Tor Ost
C bis Ffm Höchst Bahnhof
D bis Ffm Zuckschwerdtstraße



Abfahrtszeiten Gültig ab 15.12.2002

51 Niederrad Triftstraße → Schwanheim Rheinlandstraße → Höchst Bahnhof → Zeilsheim Kolberger Weg

- Minuten ca.
- Ffm Trift-/Frauenhofstraße
 - ▶ • Ffm Heizkraftwerk Niederrad
 - 01 - Goldsteinstraße
 - 02 - Morgenzeile
 - 03 - Sonnenweg
 - 04 - Tränkweg
 - 05 - Waldau/Goldsteinstraße
 - 07 - Schwarzbachmühle
 - 09 - Ruhestein
 - 10 - Henriette-Fürth-Straße
 - 11 - Martinskirchstraße
 - 12 - Ferdinand-Dirichs-Weg
 - 14 - Rheinlandstraße →
 - 15 - An der Kreuzheck
 - 16 - Rauenthaler Weg
 - 18 - Kelsterbacher Weg
 - 19 - Geisenheimer Straße →
 - 20 - Friedhof Schwanheim
 - 24 - Dürkheimer Straße →
 - 26 - Nied Kirche →
 - 27 - Nied Brücke →
 - 28 - Tillystraße →
 - 29 - Ludwig-Scriba-Straße
 - 30 - Zuckschwerdtstraße →
 - 32 - Hostatostraße →
 - 33 - Bahnhof →
 - 34 - Ludwigshafener Straße →
 - 36 - Hoechst AG Tor Ost →
 - 33 - Bahnhof →
 - 36 - Hoechst AG Tor Nord →
 - 38 - Jahrhunderthalle →
 - 39 - Rabenkopfweg
 - 41 - Lenzenbergstraße
 - 42 - Stadthalle Zeilsheim
 - 43 - Pfaffenwiese/Kolberger Weg →
 - 48 - Kolberger Weg →

	Montag - Freitag	Samstag	Sonn-/Feiertag
5	27 _B 47 _B 57 _B	5 28 _C 58 _C	
6	07 _B 17 _B 27 _B 37 _B 47 _B 57 _B	6 28 58	
7	07 _B 17 _B 27 _B 37 _B 47 _C 57	7 33	7 58 _C
8	07 _C 17 27 _C 37 47 _C 57	8 03 33	8 28 _C 58 _C
9	07 _C 17 37 57	9 03 33	9 33 _C
10	17 37 57	10 03 33	10 03 _C 33 _C
11	17 37 57	11 03 33	11 03 _C 33
12	17 37 57	12 03 33	12 03 33
13	17 37 57	13 03 33	13 03 33
14	17 37 57	14 03 33	14 03 33
15	07 17 27 37 47 57	15 03 33	15 03 33
16	07 17 27 37 47 57	16 03 33	16 03 33
17	07 17 27 37 47 57	17 03 33	17 03 33
18	04 _D 10 25 40 55	18 03 33	18 03 33
19	10 25 40 55	19 03 25 55	19 03 25 55
20	10 25 40	20 25 55	20 25 55
21	00 29 59	21 29 59	21 29 59
22	29 59	22 29 59	22 29 59
23	29 59	23 29 59	23 29 59
0	29 59 _D	0 29 59 _D	0 29 59 _D

Am 24.12. Sonderfahrplan, am 31.12. nach Samstagsplan. Planmäßig Niederflurfahrzeuge im Einsatz.

B bedient auch von Ffm Höchst Bahnhof bis Ffm Hoechst AG Tor Ost
C bis Ffm Höchst Bahnhof
D bis Ffm Zuckschwerdtstraße



Abfahrtszeiten Gültig ab 15.12.2002

51 Niederrad Triftstraße → Schwanheim Rheinlandstraße → Höchst Bahnhof → Zeilsheim Kolberger Weg

- Minuten ca.
- Ffm Trift-/Frauenhofstraße
 - ▶ • Ffm Goldsteinstraße
 - 01 - Morgenzeile
 - 02 - Sonnenweg
 - 03 - Tränkweg
 - 04 - Waldau/Goldsteinstraße
 - 06 - Schwarzbachmühle
 - 08 - Ruhestein
 - 09 - Henriette-Fürth-Straße
 - 10 - Martinskirchstraße
 - 11 - Ferdinand-Dirichs-Weg
 - 13 - Rheinlandstraße →
 - 14 - An der Kreuzheck
 - 15 - Rauenthaler Weg
 - 17 - Kelsterbacher Weg
 - 18 - Geisenheimer Straße →
 - 19 - Friedhof Schwanheim
 - 23 - Dürkheimer Straße →
 - 25 - Nied Kirche →
 - 26 - Nied Brücke →
 - 27 - Tillystraße →
 - 28 - Ludwig-Scriba-Straße
 - 29 - Zuckschwerdtstraße →
 - 31 - Hostatostraße →
 - 32 - Bahnhof →
 - 33 - Ludwigshafener Straße →
 - 35 - Hoechst AG Tor Ost →
 - 32 - Bahnhof →
 - 35 - Hoechst AG Tor Nord →
 - 37 - Jahrhunderthalle →
 - 38 - Rabenkopfweg
 - 40 - Lenzenbergstraße
 - 41 - Stadthalle Zeilsheim
 - 42 - Pfaffenwiese/Kolberger Weg →
 - 43 - Neu-Zeilsheim
 - 47 - Kolberger Weg →

	Montag - Freitag	Samstag	Sonn-/Feiertag
5	28 _B 48 _B 58 _B	5 29 _C 59 _C	
6	08 _B 18 _B 28 _B 38 _B 48 _B 58 _B	6 29 59	
7	08 _B 18 _B 28 _B 38 _B 48 _C 58	7 34	7 59 _C
8	08 _C 18 28 _C 38 48 _C 58	8 04 34	8 29 _C 59 _C
9	08 _C 18 38 58	9 04 34	9 34 _C
10	18 38 58	10 04 34	10 04 _C 34 _C
11	18 38 58	11 04 34	11 04 _C 34
12	18 38 58	12 04 34	12 04 34
13	18 38 58	13 04 34	13 04 34
14	18 38 58	14 04 34	14 04 34
15	08 18 28 38 48 58	15 04 34	15 04 34
16	08 18 28 38 48 58	16 04 34	16 04 34
17	08 18 28 38 48 58	17 04 34	17 04 34
18	05 _D 11 26 41 56	18 04 34	18 04 34
19	11 26 41 56	19 04 26 56	19 04 26 56
20	11 26 41	20 26 56	20 26 56
21	01 30	21 30	21 30
22	00 30	22 00 30	22 00 30
23	00 30	23 00 30	23 00 30
0	00 30	0 00 30	0 00 30
1	00 _D	1 00 _D	1 00 _D

Am 24.12. Sonderfahrplan, am 31.12. nach Samstagsplan. Planmäßig Niederflurfahrzeuge im Einsatz.
D bis Fm Zuckschwerdtstraße

B bedient auch von Ffm Höchst Bahnhof bis Fm Hoechst AG Tor Ost

C bis Fm Höchst Bahnhof



Abfahrtszeiten Gültig ab 15.12.2002

51 Niederrad Triftstraße → Schwanheim Rheinlandstraße → Höchst Bahnhof → Zeilsheim Kolberger Weg

- Minuten ca. Ffm Trift-/Frauenhofstraße
- ▶ Ffm Morgenzeile
- 01 - Sonnenweg
- 02 - Tränkweg
- 03 - Waldau/Goldsteinstraße
- 05 - Schwarzbachmühle
- 07 - Ruhestein
- 08 - Henriette-Fürth-Straße
- 09 - Martinskirchstraße
- 10 - Ferdinand-Dirichs-Weg
- 12 - Rheinlandstraße →
- 13 - An der Kreuzheck
- 14 - Rauenthaler Weg
- 16 - Kelsterbacher Weg
- 17 - Geisenheimer Straße →
- 18 - Friedhof Schwanheim
- 22 - Dürkheimer Straße →
- 24 - Nied Kirche →
- 25 - Nied Brücke →
- 26 - Tillystraße →
- 27 - Ludwig-Scriba-Straße
- 28 - Zuckschwerdtstraße →
- 30 - Hostatostraße →
- 31 - Bahnhof →
- 32 - Ludwigshafener Straße →
- 34 - Hoechst AG Tor Ost →
- 31 - Bahnhof →
- 34 - Hoechst AG Tor Nord →
- 36 - Jahrhunderthalle →
- 37 - Rabenkopfweg
- 39 - Lenzenbergstraße
- 40 - Stadthalle Zeilsheim
- 41 - Pfaffenwiese/Kolberger Weg →
- 42 - Neu-Zeilsheim
- 43 - Hofheimer Straße
- 44 - Kirche Zeilsheim →
- 46 - Kolberger Weg →

	Montag - Freitag	Samstag	Sonn-/Feiertag
5	29 _B 49 _B 59 _B	5 30 _C	
6	09 _B 19 _B 29 _B 39 _B 49 _B 59 _B	6 00 _C 30	
7	09 _B 19 _B 29 _B 39 _B 49 _C 59	7 00 35	
8	09 _C 19 29 _C 39 49 _C 59	8 05 35	8 00 _C 30 _C
9	09 _C 19 39 59	9 05 35	9 00 _C 35 _C
10	19 39 59	10 05 35	10 05 _C 35 _C
11	19 39 59	11 05 35	11 05 _C 35
12	19 39 59	12 05 35	12 05 35
13	19 39 59	13 05 35	13 05 35
14	19 39 59	14 05 35	14 05 35
15	09 19 29 39 49 59	15 05 35	15 05 35
16	09 19 29 39 49 59	16 05 35	16 05 35
17	09 19 29 39 49 59	17 05 35	17 05 35
18	06 _D 12 27 42 57	18 05 35	18 05 35
19	12 27 42 57	19 05 27 57	19 05 27 57
20	12 27 42	20 27 57	20 27 57
21	02 31	21 31	21 31
22	01 31	22 01 31	22 01 31
23	01 31	23 01 31	23 01 31
0	01 31	0 01 31	0 01 31
1	01 _D	1 01 _D	1 01 _D

Am 24.12. Sonderfahrplan, am 31.12. nach Samstagsplan. Planmäßig Niederflurfahrzeuge im Einsatz.
D bis Ffm Zuckschwerdtstraße

B bedient auch von Ffm Höchst Bahnhof bis Ffm Hoechst AG Tor Ost

C bis Ffm Höchst Bahnhof



Abfahrtszeiten Gültig ab 15.12.2002

51 Niederrad Triftstraße → Schwanheim Rheinlandstraße → Höchst Bahnhof → Zeilsheim Kolberger Weg

- Minuten ca.
- Ffm Trift-/Frauenhofstraße
 - ▶ • Ffm Sonnenweg
 - 01 - Tränkweg
 - 02 - Waldau/Goldsteinstraße
 - 04 - Schwarzbachmühle
 - 06 - Ruhestein
 - 07 - Henriette-Fürth-Straße
 - 08 - Martinkirchstraße
 - 09 - Ferdinand-Dirichs-Weg
 - 11 - Rheinlandstraße →
 - 12 - An der Kreuzheck
 - 13 - Rauenthaler Weg
 - 15 - Kelsterbacher Weg
 - 16 - Geisenheimer Straße →
 - 17 - Friedhof Schwanheim
 - 21 - Dürkheimer Straße →
 - 23 - Nied Kirche →
 - 24 - Nied Brücke →
 - 25 - Tillystraße →
 - 26 - Ludwig-Scriba-Straße
 - 27 - Zuckschwerdtstraße →
 - 29 - Hostatostraße →
 - 30 - Bahnhof →
 - 31 - Ludwigshafener Straße →
 - 33 - Hoechst AG Tor Ost →
 - 30 - Bahnhof →
 - 33 - Hoechst AG Tor Nord →
 - 35 - Jahrhunderthalle →
 - 36 - Rabenkopfweg
 - 38 - Lenzenbergstraße
 - 39 - Stadthalle Zeilsheim
 - 40 - Pfaffenwiese/Kolberger Weg →
 - 41 - Neu-Zeilsheim
 - 42 - Hofheimer Straße
 - 43 - Kirche Zeilsheim →
 - 45 - Kolberger Weg →

	Montag - Freitag	Samstag	Sonn-/Feiertag
5	30 _B 50 _B	5 31 _C	
6	00 _B 10 _B 20 _B 30 _B 40 _B 50 _B	6 01 _C 31	
7	00 _B 10 _B 20 _B 30 _B 40 _B 50 _C	7 01 36	
8	00 10 _C 20 30 _C 40 50 _C	8 06 36	8 01 _C 31 _C
9	00 10 _C 20 40	9 06 36	9 01 _C 36 _C
10	00 20 40	10 06 36	10 06 _C 36 _C
11	00 20 40	11 06 36	11 06 _C 36
12	00 20 40	12 06 36	12 06 36
13	00 20 40	13 06 36	13 06 36
14	00 20 40	14 06 36	14 06 36
15	00 10 20 30 40 50	15 06 36	15 06 36
16	00 10 20 30 40 50	16 06 36	16 06 36
17	00 10 20 30 40 50	17 06 36	17 06 36
18	00 07 _D 13 28 43 58	18 06 36	18 06 36
19	13 28 43 58	19 06 28 58	19 06 28 58
20	13 28 43	20 28 58	20 28 58
21	03 32	21 32	21 32
22	02 32	22 02 32	22 02 32
23	02 32	23 02 32	23 02 32
0	02 32	0 02 32	0 02 32
1	02 _D	1 02 _D	1 02 _D

Am 24.12. Sonderfahrplan, am 31.12. nach Samstagsplan. Planmäßig Niederflurfahrzeuge im Einsatz.
D bis Ffm Zuckschwerdtstraße

B bedient auch von Ffm Höchst Bahnhof bis Ffm Hoechst AG Tor Ost

C bis Ffm Höchst Bahnhof



Abfahrtszeiten Gültig ab 15.12.2002

51 Niederrad Triftstraße → Schwanheim Rheinlandstraße → Höchst Bahnhof → Zeilsheim Kolberger Weg

- Minuten ca.
- Ffm Trift-/Frauenhofstraße
 - ▶ • Ffm Tränkweg
 - 01 - Waldau/Goldsteinstraße
 - 03 - Schwarzbachmühle
 - 05 - Ruhestein
 - 06 - Henriette-Fürth-Straße
 - 07 - Martinskirchstraße
 - 08 - Ferdinand-Dirichs-Weg
 - 10 - Rheinlandstraße → (S)
 - 11 - An der Kreuzheck
 - 12 - Rauenthaler Weg
 - 14 - Kelsterbacher Weg
 - 15 - Geisenheimer Straße → (S)
 - 16 - Friedhof Schwanheim
 - 20 - Dürkheimer Straße → (S)
 - 22 - Nied Kirche → (S)
 - 23 - Nied Brücke → (S)
 - 24 - Tillystraße → (S)
 - 25 - Ludwig-Scriba-Straße
 - 26 - Zuckschwerdtstraße → (S) (S)
 - 28 - Hostatostraße → (S)
 - 29 - Bahnhof → (S) (S) (S)
 - 30 - Ludwigshafener Straße → (S)
 - 32 - Hoechst AG Tor Ost → (S)
 - 29 - Bahnhof → (S) (S) (S)
 - 32 - Hoechst AG Tor Nord → (S) (S)
 - 34 - Jahrhunderthalle → (S)
 - 35 - Rabenkopfweg
 - 37 - Lenzenbergstraße
 - 38 - Stadthalle Zeilsheim
 - 39 - Pfaffenwiese/Kolberger Weg → (S)
 - 40 - Neu-Zeilsheim
 - 41 - Hofheimer Straße
 - 42 - Kirche Zeilsheim → (S)
 - 44 - Kolberger Weg → (S)

	Montag - Freitag	Samstag	Sonn-/Feiertag
	5 31 _B 51 _B	5 32 _C	
	6 01 _B 11 _B 21 _B 31 _B 41 _B 51 _B	6 02 _C 32	
	7 01 _B 11 _B 21 _B 31 _B 41 _B 51 _C	7 02 37	
	8 01 11 _C 21 31 _C 41 51 _C	8 07 37	8 02 _C 32 _C
	9 01 11 _C 21 41	9 07 37	9 02 _C 37 _C
	10 01 21 41	10 07 37	10 07 _C 37 _C
	11 01 21 41	11 07 37	11 07 _C 37
	12 01 21 41	12 07 37	12 07 37
	13 01 21 41	13 07 37	13 07 37
	14 01 21 41	14 07 37	14 07 37
	15 01 11 21 31 41 51	15 07 37	15 07 37
	16 01 11 21 31 41 51	16 07 37	16 07 37
	17 01 11 21 31 41 51	17 07 37	17 07 37
	18 01 08 _D 14 29 44 59	18 07 37	18 07 37
	19 14 29 44 59	19 07 29 59	19 07 29 59
	20 14 29 44	20 29 59	20 29 59
	21 04 33	21 33	21 33
	22 03 33	22 03 33	22 03 33
	23 03 33	23 03 33	23 03 33
	0 03 33	0 03 33	0 03 33
	1 03 _D	1 03 _D	1 03 _D

Am 24.12. Sonderfahrplan, am 31.12. nach Samstagsplan. Planmäßig Niederflurfahrzeuge im Einsatz.
D bis Ffm Zuckschwerdtstraße

B bedient auch von Ffm Höchst Bahnhof bis Ffm Hoechst AG Tor Ost

C bis Ffm Höchst Bahnhof



Abfahrtszeiten Gültig ab 15.12.2002

51 Niederrad Triftstraße → Schwanheim Rheinlandstraße → Höchst Bahnhof → Zeilsheim Kolberger Weg

- Minuten ca.
- Ffm Trift-/Frauenhofstraße
 - ▶ • Ffm Waldau/Goldsteinstraße
 - 02 - Schwarzbachmühle
 - 04 - Ruhestein
 - 05 - Henriette-Fürth-Straße
 - 06 - Martinskirchstraße
 - 07 - Ferdinand-Dirichs-Weg
 - 09 - Rheinlandstraße →
 - 10 - An der Kreuzheck
 - 11 - Rauenthaler Weg
 - 13 - Kelsterbacher Weg
 - 14 - Geisenheimer Straße →
 - 15 - Friedhof Schwanheim
 - 19 - Dürkheimer Straße →
 - 21 - Nied Kirche →
 - 22 - Nied Brücke →
 - 23 - Tillystraße →
 - 24 - Ludwig-Scriba-Straße
 - 25 - Zuckschwerdtstraße →
 - 27 - Hostatostraße →
 - 28 - Bahnhof →
 - 29 - Ludwigshafener Straße →
 - 31 - Hoechst AG Tor Ost →
 - 28 - Bahnhof →
 - 31 - Hoechst AG Tor Nord →
 - 33 - Jahrhunderthalle →
 - 34 - Rabenkopfweg
 - 36 - Lenzenbergstraße
 - 37 - Stadthalle Zeilsheim
 - 38 - Pfaffenwiese/Kolberger Weg →
 - 39 - Neu-Zeilsheim
 - 40 - Hofheimer Straße
 - 41 - Kirche Zeilsheim →
 - 43 - Kolberger Weg →

	Montag - Freitag							Samstag			Sonn-/Feiertag		
	5	32 _B	52 _B					5	33 _C				
	6	02 _B	12 _B	22 _B	32 _B	42 _B	52 _B	6	03 _C	33			
	7	02 _B	12 _B	22 _B	32 _B	42 _B	52 _C	7	03	38			
	8	02	12 _C	22	32 _C	42	52 _C	8	08	38	8	03 _C	33 _C
	9	02	12 _C	22	42			9	08	38	9	03 _C	38 _C
	10	02	22	42				10	08	38	10	08 _C	38 _C
	11	02	22	42				11	08	38	11	08 _C	38
	12	02	22	42				12	08	38	12	08	38
	13	02	18 _E	22	42			13	08	38	13	08	38
	14	02	22	42				14	08	38	14	08	38
	15	02	12	22	32	42	52	15	08	38	15	08	38
	16	02	12	22	32	42	52	16	08	38	16	08	38
	17	02	12	22	32	42	52	17	08	38	17	08	38
	18	02	09 _D	15	30	45		18	08	38	18	08	38
	19	00	15	30	45			19	08	30	19	08	30
	20	00	15	30	45			20	00	30	20	00	30
	21	05	34					21	00	34	21	00	34
	22	04	34					22	04	34	22	04	34
	23	04	34					23	04	34	23	04	34
	0	04	34					0	04	34	0	04	34
	1	04 _D						1	04 _D		1	04 _D	

Am 24.12. Sonderfahrplan, am 31.12. nach Samstagsplan. Planmäßig Niederflurfahrzeuge im Einsatz.
B bedient auch von Ffm Höchst Bahnhof bis Ffm Hoechst AG Tor Ost

C bis Ffm Höchst Bahnhof
D bis Ffm Zuckschwerdtstraße

E an Schultagen, nicht am letzten Schultag vor den Ferien



Abfahrtszeiten Gültig ab 15.12.2002

51 Niederrad Triftstraße → Schwanheim Rheinlandstraße → Höchst Bahnhof → Zeilsheim Kolberger Weg

- Minuten ca.
- Ffm Trift-/Frauenhofstraße
 - ▶ ● Ffm Schwarzbachmühle
 - 02 - Ruhestein
 - 03 - Henriette-Fürth-Straße
 - 04 - Martinskirchstraße
 - 05 - Ferdinand-Dirichs-Weg
 - 07 - Rheinlandstraße →
 - 08 - An der Kreuzheck
 - 09 - Rauenthaler Weg
 - 11 - Kelsterbacher Weg
 - 12 - Geisenheimer Straße →
 - 13 - Friedhof Schwanheim
 - 17 - Dürkheimer Straße →
 - 19 - Nied Kirche →
 - 20 - Nied Brücke →
 - 21 - Tillystraße →
 - 22 - Ludwig-Scriba-Straße
 - 23 - Zuckschwerdtstraße →
 - 25 - Hostatostraße →
 - 26 - Bahnhof →
 - 27 - Ludwigshafener Straße →
 - 29 - Hoechst AG Tor Ost →
 - 26 - Bahnhof →
 - 29 - Hoechst AG Tor Nord →
 - 31 - Jahrhunderthalle →
 - 32 - Rabenkopfweg
 - 34 - Lenzenbergstraße
 - 35 - Stadthalle Zeilsheim
 - 36 - Pfaffenwiese/Kolberger Weg →
 - 37 - Neu-Zeilsheim
 - 38 - Hofheimer Straße
 - 39 - Kirche Zeilsheim →
 - 41 - Kolberger Weg →

	Montag - Freitag							Samstag			Sonn-/Feiertag		
	5	34 _B	54 _B					5	35 _C				
	6	04 _B	14 _B	24 _B	34 _B	44 _B	54 _B	6	05 _C	35			
	7	04 _B	14 _B	24 _B	34 _B	44 _B	54 _C	7	05	40			
	8	04	14 _C	24	34 _C	44	54 _C	8	10	40	8	05 _C	35 _C
	9	04	14 _C	24	44			9	10	40	9	05 _C	40 _C
	10	04	24	44				10	10	40	10	10 _C	40 _C
	11	04	24	44				11	10	40	11	10 _C	40
	12	04	24	44				12	10	40	12	10	40
	13	04	20 _E	24	44			13	10	40	13	10	40
	14	04	24	44				14	10	40	14	10	40
	15	04	14	24	34	44	54	15	10	40	15	10	40
	16	04	14	24	34	44	54	16	10	40	16	10	40
	17	04	14	24	34	44	54	17	10	40	17	10	40
	18	04	11 _D	17	32	47		18	10	40	18	10	40
	19	02	17	32	47			19	10	32	19	10	32
	20	02	17	32	47			20	02	32	20	02	32
	21	07	36					21	02	36	21	02	36
	22	06	36					22	06	36	22	06	36
	23	06	36					23	06	36	23	06	36
	0	06	36					0	06	36	0	06	36
	1	06 _D						1	06 _D		1	06 _D	

Am 24.12. Sonderfahrplan, am 31.12. nach Samstagsplan. Planmäßig Niederflurfahrzeuge im Einsatz.
B bedient auch von Ffm Höchst Bahnhof bis Ffm Hoechst AG Tor Ost

C bis Ffm Höchst Bahnhof
D bis Ffm Zuckschwerdtstraße

E an Schultagen, nicht am letzten Schultag vor den Ferien



Abfahrtszeiten Gültig ab 15.12.2002

51 Niederrad Triftstraße → Schwanheim Rheinlandstraße → Höchst Bahnhof → Zeilsheim Kolberger Weg

- Minuten ca.
- Ffm Trift-/Frauenhofstraße
 - ▶ ● Ffm Ruhestein
 - 01 -Henriette-Fürth-Straße
 - 02 -Martinskirchstraße
 - 03 -Ferdinand-Dirichs-Weg
 - 05 -Rheinlandstraße →
 - 06 -An der Kreuzheck
 - 07 -Rauenthaler Weg
 - 09 -Kelsterbacher Weg
 - 10 -Geisenheimer Straße →
 - 11 -Friedhof Schwanheim
 - 15 -Dürkheimer Straße →
 - 17 -Nied Kirche →
 - 18 -Nied Brücke →
 - 19 -Tillystraße →
 - 20 -Ludwig-Scriba-Straße
 - 21 -Zuckschwerdtstraße →
 - 23 -Hostatostraße →
 - 24 -Bahnhof →
 - 25 -Ludwigshafener Straße →
 - 27 -Hoechst AG Tor Ost →
 - 24 -Bahnhof →
 - 27 -Hoechst AG Tor Nord →
 - 29 -Jahrhunderthalle →
 - 30 -Rabenkopfweg
 - 32 -Lenzenbergstraße
 - 33 -Stadthalle Zeilsheim
 - 34 -Pfaffenwiese/Kolberger Weg →
 - 35 -Neu-Zeilsheim
 - 36 -Hofheimer Straße
 - 37 -Kirche Zeilsheim →
 - 39 -Kolberger Weg →

	Montag - Freitag	Samstag	Sonn-/Feiertag
5	16 _B 26 _B 36 _B 46 _B 56 _B	5 37 _D	5 47 _D
6	06 _B 16 _B 26 _B 36 _B 46 _B 56 _B	6 07 _D 37	6 47 _D
7	06 _B 11 _E 16 _B 26 _B 36 _B 46 _B 56 _D	7 07 42	7 12 _D 37 _D
8	06 16 _D 26 36 _D 46 56 _D	8 12 42	8 07 _D 37 _D
9	06 16 _D 26 46	9 12 42	9 07 _D 42 _D
10	06 26 46	10 12 42	10 12 _D 42 _D
11	06 26 46	11 12 42	11 12 _D 42
12	06 26 46	12 12 42	12 12 42
13	06 22 _C 26 46	13 12 42	13 12 42
14	06 26 46	14 12 42	14 12 42
15	06 16 26 36 46 56	15 12 42	15 12 42
16	06 16 26 36 46 56	16 12 42	16 12 42
17	06 16 26 36 46 56	17 12 42	17 12 42
18	06 13 _C 19 34 49	18 12 42	18 12 42
19	04 19 34 49	19 12 34	19 12 34
20	04 19 34 49	20 04 34	20 04 34
21	09 38	21 04 38	21 04 38
22	08 38	22 08 38	22 08 38
23	08 38	23 08 38	23 08 38
0	08 38	0 08 38	0 08 38
1	08 _C	1 08 _C	1 08 _C

Am 24.12. Sonderfahrplan, am 31.12. nach Samstagsplan. Planmäßig Niederflurfahrzeuge im Einsatz.
B bedient auch von Ffm Höchst Bahnhof bis Ffm Hoechst AG Tor Ost
C bis Ffm Zuckschwerdtstraße

D bis Ffm Höchst Bahnhof
 E nur an Schultagen

G an Schultagen, nicht am letzten Schultag
 vor den Ferien



Abfahrtszeiten Gültig ab 15.12.2002

51 Niederrad Triftstraße → Schwanheim Rheinlandstraße → Höchst Bahnhof → Zeilsheim Kolberger Weg

- Minuten ca.
- Ffm Trift-/Frauenhofstraße
 - Ffm Henriette-Fürth-Straße
 - 01 - Martinskirchstraße
 - 02 - Ferdinand-Dirichs-Weg
 - 04 - Rheinlandstraße →
 - 05 - An der Kreuzheck
 - 06 - Rauenthaler Weg
 - 08 - Kelsterbacher Weg
 - 09 - Geisenheimer Straße →
 - 10 - Friedhof Schwanheim
 - 14 - Dürkheimer Straße →
 - 16 - Nied Kirche →
 - 17 - Nied Brücke →
 - 18 - Tillystraße →
 - 19 - Ludwig-Scriba-Straße
 - 20 - Zuckschwerdtstraße →
 - 22 - Hostatostraße →
 - 23 - Bahnhof →
 - 24 - Ludwigshafener Straße →
 - 26 - Hoechst AG Tor Ost →
 - 23 - Bahnhof →
 - 26 - Hoechst AG Tor Nord →
 - 28 - Jahrhunderthalle →
 - 29 - Rabenkopfweg
 - 31 - Lenzenbergstraße
 - 32 - Stadthalle Zeilsheim
 - 33 - Pfaffenwiese/Kolberger Weg →
 - 34 - Neu-Zeilsheim
 - 35 - Hofheimer Straße
 - 36 - Kirche Zeilsheim →
 - 38 - Kolberger Weg →

	Montag - Freitag	Samstag	Sonn-/Feiertag
5	17 _B 27 _B 37 _B 47 _B 57 _B	5 38 _D	5 48 _D
6	07 _B 17 _B 27 _B 37 _B 47 _B 57 _B	6 08 _D 38	6 48 _D
7	07 _B 12 _E 17 _B 27 _B 37 _B 47 _B 57 _D	7 08 43	7 13 _D 38 _D
8	07 17 _D 27 37 _D 47 57 _D	8 13 43	8 08 _D 38 _D
9	07 17 _D 27 47	9 13 43	9 08 _D 43 _D
10	07 27 47	10 13 43	10 13 _D 43 _D
11	07 27 47	11 13 43	11 13 _D 43
12	07 27 47	12 13 43	12 13 43
13	07 23 _G 27 47	13 13 43	13 13 43
14	07 27 47	14 13 43	14 13 43
15	07 17 27 37 47 57	15 13 43	15 13 43
16	07 17 27 37 47 57	16 13 43	16 13 43
17	07 17 27 37 47 57	17 13 43	17 13 43
18	07 14 _C 20 35 50	18 13 43	18 13 43
19	05 20 35 50	19 13 35	19 13 35
20	05 20 35 50	20 05 35	20 05 35
21	10 39	21 05 39	21 05 39
22	09 39	22 09 39	22 09 39
23	09 39	23 09 39	23 09 39
0	09 39	0 09 39	0 09 39
1	09 _C	1 09 _C	1 09 _C

Am 24.12. Sonderfahrplan, am 31.12. nach Samstagsplan. Planmäßig Niederflurfahrzeuge im Einsatz.
B bedient auch von Ffm Höchst Bahnhof bis Ffm Höchst AG Tor Ost
C bis Ffm Zuckschwerdtstraße

D bis Ffm Höchst Bahnhof
 E nur an Schultagen

G an Schultagen, nicht am letzten Schultag vor den Ferien



Abfahrtszeiten Gültig ab 15.12.2002

51 Niederrad Triftstraße → Schwanheim Rheinlandstraße → Höchst Bahnhof → Zeilsheim Kolberger Weg

- Minuten ca.
- Ffm Trift-/Frauenhofstraße
 - ▶ ● Ffm Martinskirchstraße
 - 01 - Ferdinand-Dirichs-Weg
 - 03 - Rheinlandstraße →
 - 04 - An der Kreuzheck
 - 05 - Rauenthaler Weg
 - 07 - Kelsterbacher Weg
 - 08 - Geisenheimer Straße →
 - 09 - Friedhof Schwanheim
 - 13 - Dürkheimer Straße →
 - 15 - Nied Kirche →
 - 16 - Nied Brücke →
 - 17 - Tillystraße →
 - 18 - Ludwig-Scriba-Straße
 - 19 - Zuckschwerdtstraße →
 - 21 - Hostatostraße →
 - 22 - Bahnhof →
 - 23 - Ludwigshafener Straße →
 - 25 - Hoechst AG Tor Ost →
 - 22 - Bahnhof →
 - 25 - Hoechst AG Tor Nord →
 - 27 - Jahrhunderthalle →
 - 28 - Rabenkopfweg
 - 30 - Lenzenbergstraße
 - 31 - Stadthalle Zeilsheim
 - 32 - Pfaffenwiese/Kolberger Weg →
 - 33 - Neu-Zeilsheim
 - 34 - Hofheimer Straße
 - 35 - Kirche Zeilsheim →
 - 37 - Kolberger Weg →

	Montag - Freitag						Samstag		Sonn-/Feiertag				
5	18 _B	28 _B	38 _B	48 _B	58 _B	5	39 _D	5	49 _D				
6	08 _B	18 _B	28 _B	38 _B	48 _B	58 _B	6	09 _D	39	6	49 _D		
7	08 _B	13 _E	18 _B	28 _B	38 _B	48 _B	58 _D	7	09	44	7	14 _D	39 _D
8	08	18 _D	28	38 _D	48	58 _D	8	14	44	8	09 _D	39 _D	
9	08	18 _D	28	48	9	14	44	9	09 _D	44 _D			
10	08	28	48	10	14	44	10	14 _D	44 _D				
11	08	28	48	11	14	44	11	14 _D	44				
12	08	28	48	12	14	44	12	14	44				
13	08	24 _G	28	48	13	14	44	13	14	44			
14	08	28	48	14	14	44	14	14	44				
15	08	18	28	38	48	58	15	14	44	15	14	44	
16	08	18	28	38	48	58	16	14	44	16	14	44	
17	08	18	28	38	48	58	17	14	44	17	14	44	
18	08	15 _C	21	36	51	18	14	44	18	14	44		
19	06	21	36	51	19	14	36	19	14	36			
20	06	21	36	51	20	06	36	20	06	36			
21	11	40	21	06	40	21	06	40	21	06	40		
22	10	40	22	10	40	22	10	40	22	10	40		
23	10	40	23	10	40	23	10	40	23	10	40		
0	10	40	0	10	40	0	10	40	0	10	40		
1	10 _C	1	10 _C	1	10 _C								

Am 24.12. Sonderfahrplan, am 31.12. nach Samstagsplan. Planmäßig Niederflurfahrzeuge im Einsatz.
B bedient auch von Ffm Höchst Bahnhof bis Ffm Hoechst AG Tor Ost
C bis Ffm Zuckschwerdtstraße

D bis Ffm Höchst Bahnhof
 E nur an Schultagen

G an Schultagen, nicht am letzten Schultag vor den Ferien



Abfahrtszeiten Gültig ab 15.12.2002

51 Niederrad Triftstraße → Schwanheim Rheinlandstraße → Höchst Bahnhof → Zeilsheim Kolberger Weg

- Minuten ca.
- Ffm Trift-/Frauenhofstraße
 - ▶ ● Ffm Ferdinand-Dirichs-Weg
 - 02 - Rheinlandstraße →
 - 03 - An der Kreuzheck
 - 04 - Rauenthaler Weg
 - 06 - Kelsterbacher Weg
 - 07 - Geisenheimer Straße →
 - 08 - Friedhof Schwanheim
 - 12 - Dürkheimer Straße →
 - 14 - Nied Kirche →
 - 15 - Nied Brücke →
 - 16 - Tillystraße →
 - 17 - Ludwig-Scriba-Straße
 - 18 - Zuckschwerdtstraße →
 - 20 - Hostatostraße →
 - 21 - Bahnhof →
 - 22 - Ludwigshafener Straße →
 - 24 - Hoechst AG Tor Ost →
 - 21 - Bahnhof →
 - 24 - Hoechst AG Tor Nord →
 - 26 - Jahrhunderthalle →
 - 27 - Rabenkopfweg
 - 29 - Lenzenbergstraße
 - 30 - Stadthalle Zeilsheim
 - 31 - Pfaffenwiese/Kolberger Weg →
 - 32 - Neu-Zeilsheim
 - 33 - Hofheimer Straße
 - 34 - Kirche Zeilsheim →
 - 36 - Kolberger Weg →

	Montag - Freitag	Samstag	Sonn-/Feiertag
5	19 _B 29 _B 39 _B 49 _B 59 _B	5 40 _D	5 50 _D
6	09 _B 19 _B 29 _B 39 _B 49 _B 59 _B	6 10 _D 40	6 50 _D
7	09 _B 14 _E ^C 19 _B 29 _B 39 _B 49 _B 59 _D	7 10 45	7 15 _D 40 _D
8	09 19 _D 29 39 _D 49 59 _D	8 15 45	8 10 _D 40 _D
9	09 19 _D 29 49	9 15 45	9 10 _D 45 _D
10	09 29 49	10 15 45	10 15 _D 45 _D
11	09 29 49	11 15 45	11 15 _D 45
12	09 29 49	12 15 45	12 15 45
13	09 25 _G ^C 29 49	13 15 45	13 15 45
14	09 29 49	14 15 45	14 15 45
15	09 19 29 39 49 59	15 15 45	15 15 45
16	09 19 29 39 49 59	16 15 45	16 15 45
17	09 19 29 39 49 59	17 15 45	17 15 45
18	09 16 _C 22 37 52	18 15 45	18 15 45
19	07 22 37 52	19 15 37	19 15 37
20	07 22 37 52	20 07 37	20 07 37
21	12 41	21 07 41	21 07 41
22	11 41	22 11 41	22 11 41
23	11 41	23 11 41	23 11 41
0	11 41	0 11 41	0 11 41
1	11 _C	1 11 _C	1 11 _C

Am 24.12. Sonderfahrplan, am 31.12. nach Samstagsplan. Planmäßig Niederflurfahrzeuge im Einsatz.
B bedient auch von Ffm Höchst Bahnhof bis Ffm Hoechst AG Tor Ost
C bis Ffm Zuckschwerdtstraße

D bis Ffm Höchst Bahnhof
E nur an Schultagen

G an Schultagen, nicht am letzten Schultag vor den Ferien



Abfahrtszeiten Gültig ab 15.12.2002

51 Niederrad Triftstraße → Schwanheim Rheinlandstraße → Höchst Bahnhof → Zeilsheim Kolberger Weg

Minuten ca.	Fm Trift-/Frauenhofstraße
▶	Fm Rheinlandstraße
●	01 - An der Kreuzheck
●	02 - Rauenthaler Weg
●	04 - Kelsterbacher Weg
●	05 - Geisenheimer Straße →
●	06 - Friedhof Schwanheim
●	10 - Dürkheimer Straße →
●	12 - Nied Kirche →
●	13 - Nied Brücke →
●	14 - Tillystraße →
●	15 - Ludwig-Scriba-Straße
●	16 - Zuckschwerdtstraße →
●	18 - Hostatostraße →
●	19 - Bahnhof →
●	20 - Ludwigshafener Straße →
●	22 - Hoechst AG Tor Ost →
●	19 - Bahnhof →
●	22 - Hoechst AG Tor Nord →
●	24 - Jahrhunderthalle →
●	25 - Rabenkopfweg
●	27 - Lenzenbergstraße
●	28 - Stadthalle Zeilsheim
●	29 - Pfaffenwiese/Kolberger Weg →
●	30 - Neu-Zeilsheim
●	31 - Hofheimer Straße
●	32 - Kirche Zeilsheim →
●	34 - Kolberger Weg →

	Montag - Freitag	Samstag	Sonn-/Feiertag
5	21 _B 31 _B 41 _B 51 _B	5 41 _D	5 51 _D
6	01 _B 11 _B 21 _B 31 _B 41 _B 51 _B	6 11 _D 41	6 51 _D
7	01 _B 11 _B 16 _E 21 _B 31 _B 41 _B 51 _B	7 11 47	7 16 _D 41 _D
8	01 _D 11 21 _D 31 41 _D 51	8 17 47	8 11 _D 41 _D
9	01 _D 11 21 _D 31 51	9 17 47	9 11 _D 47 _D
10	11 31 51	10 17 47	10 17 _D 47 _D
11	11 31 51	11 17 47	11 17 _D 47
12	11 31 51	12 17 47	12 17 47
13	11 27 _C 31 51	13 17 47	13 17 47
14	11 31 51	14 17 47	14 17 47
15	11 21 31 41 51	15 17 47	15 17 47
16	01 11 21 31 41 51	16 17 47	16 17 47
17	01 11 21 31 41 51	17 17 47	17 17 47
18	01 11 18 _C 24 39 54	18 17 47	18 17 47
19	09 24 39 54	19 17 39	19 17 39
20	09 24 39 54	20 09 39	20 09 39
21	14 42	21 09 42	21 09 42
22	12 42	22 12 42	22 12 42
23	12 42	23 12 42	23 12 42
0	12 42	0 12 42	0 12 42
1	12 _C	1 12 _C	1 12 _C

Am 24.12. Sonderfahrplan, am 31.12. nach Samstagsplan. Planmäßig Niederflurfahrzeuge im Einsatz.
B bedient auch von Fm Höchst Bahnhof bis Fm Hoechst AG Tor Ost
C bis Fm Zuckschwerdtstraße

D bis Fm Höchst Bahnhof
 E nur an Schultagen

G an Schultagen, nicht am letzten Schultag
 vor den Ferien



Abfahrtszeiten Gültig ab 15.12.2002

51 Niederrad Triftstraße → Schwanheim Rheinlandstraße → Höchst Bahnhof → Zeilsheim Kolberger Weg

Minuten ca.	Fm Trift-/Frauenhofstraße
●	Fm An der Kreuzheck
●	01 - Rauenthaler Weg
●	03 - Kelsterbacher Weg
●	04 - Geisenheimer Straße →
●	05 - Friedhof Schwanheim
●	09 - Dürkheimer Straße →
●	11 - Nied Kirche →
●	12 - Nied Brücke →
●	13 - Tillystraße →
●	14 - Ludwig-Scriba-Straße
●	15 - Zuckschwerdtstraße →
●	17 - Hostatostraße →
●	18 - Bahnhof →
●	19 - Ludwigshafener Straße →
●	21 - Hoechst AG Tor Ost →
●	18 - Bahnhof →
●	21 - Hoechst AG Tor Nord →
●	23 - Jahrhunderthalle →
●	24 - Rabenkopfweg
●	26 - Lenzenbergstraße
●	27 - Stadthalle Zeilsheim
●	28 - Pfaffenwiese/Kolberger Weg →
●	29 - Neu-Zeilsheim
●	30 - Hofheimer Straße
●	31 - Kirche Zeilsheim →
●	33 - Kolberger Weg →

Montag - Freitag						Samstag		Sonn-/Feiertag					
5	22 _B	32 _B	42 _B	52 _B		5	42 _D	5	52 _D				
6	02 _B	12 _B	22 _B	32 _B	42 _B	52 _B	6	12 _D	42	6	52 _D		
7	02 _B	12 _B	17 _E	22 _B	32 _B	42 _B	52 _B	7	12	48	7	17 _D	42 _D
8	02 _D	12	22 _D	32	42 _D	52	8	18	48	8	12 _D	42 _D	
9	02 _D	12	22 _D	32	52	9	18	48	9	12 _D	48 _D		
10	12	32	52	10	18	48	10	18 _D	48 _D				
11	12	32	52	11	18	48	11	18 _D	48				
12	12	32	52	12	18	48	12	18	48				
13	12	28 _C	32	52	13	18	48	13	18	48			
14	12	32	52	14	18	48	14	18	48				
15	12	22	32	42	52	15	18	48	15	18	48		
16	02	12	22	32	42	52	16	18	48	16	18	48	
17	02	12	22	32	42	52	17	18	48	17	18	48	
18	02	12	19 _C	25	40	55	18	18	48	18	18	48	
19	10	25	40	55	19	18	40	19	18	40			
20	10	25	40	55	20	10	40	20	10	40			
21	15	43	21	10	43	21	10	43					
22	13	43	22	13	43	22	13	43					
23	13	43	23	13	43	23	13	43					
0	13	43	0	13	43	0	13	43					
1	13 _C	1	13 _C	1	13 _C								

Am 24.12. Sonderfahrplan, am 31.12. nach Samstagsplan. Planmäßig Niederflurfahrzeuge im Einsatz.
B bedient auch von Fm Höchst Bahnhof bis Fm Hoechst AG Tor Ost
C bis Fm Zuckschwerdtstraße

D bis Fm Höchst Bahnhof
 E nur an Schultagen

G an Schultagen, nicht am letzten Schultag vor den Ferien



Abfahrtszeiten Gültig ab 15.12.2002

51 Niederrad Triftstraße → Schwanheim Rheinlandstraße → Höchst Bahnhof → Zeilsheim Kolberger Weg

- Minuten ca.
- Ffm Trift-/Frauenhofstraße
 - ▶ ● Ffm Rauenthaler Weg
 - 02 - Kelsterbacher Weg
 - 03 - Geisenheimer Straße →
 - 04 - Friedhof Schwanheim
 - 08 - Dürkheimer Straße →
 - 10 - Nied Kirche →
 - 11 - Nied Brücke →
 - 12 - Tillystraße →
 - 13 - Ludwig-Scriba-Straße
 - 14 - Zuckschwerdtstraße →
 - 16 - Hostatostraße →
 - 17 - Bahnhof →
 - 18 - Ludwigshafener Straße →
 - 20 - Hoechst AG Tor Ost →
 - 17 - Bahnhof →
 - 20 - Hoechst AG Tor Nord →
 - 22 - Jahrhunderthalle →
 - 23 - Rabenkopfweg
 - 25 - Lenzenbergstraße
 - 26 - Stadthalle Zeilsheim
 - 27 - Pfaffenwiese/Kolberger Weg →
 - 28 - Neu-Zeilsheim
 - 29 - Hofheimer Straße
 - 30 - Kirche Zeilsheim →
 - 32 - Kolberger Weg →

	Montag - Freitag	Samstag	Sonn-/Feiertag
5	23 _B 33 _B 43 _B 53 _B	5 43 _D	5 53 _D
6	03 _B 13 _B 23 _B 33 _B 43 _B 53 _B	6 13 _D 43	6 53 _D
7	03 _B 13 _B 18 _E 23 _B 33 _B 43 _B 53 _B	7 13 49	7 18 _D 43 _D
8	03 _D 13 23 _D 33 43 _D 53	8 19 49	8 13 _D 43 _D
9	03 _D 13 23 _D 33 53	9 19 49	9 13 _D 49 _D
10	13 33 53	10 19 49	10 19 _D 49 _D
11	13 33 53	11 19 49	11 19 _D 49
12	13 33 53	12 19 49	12 19 49
13	13 29 _C 33 53	13 19 49	13 19 49
14	13 33 53	14 19 49	14 19 49
15	13 23 33 43 53	15 19 49	15 19 49
16	03 13 23 33 43 53	16 19 49	16 19 49
17	03 13 23 33 43 53	17 19 49	17 19 49
18	03 13 20 _C 26 41 56	18 19 49	18 19 49
19	11 26 41 56	19 19 41	19 19 41
20	11 26 41 56	20 11 41	20 11 41
21	16 44	21 11 44	21 11 44
22	14 44	22 14 44	22 14 44
23	14 44	23 14 44	23 14 44
0	14 44	0 14 44	0 14 44
1	14 _C	1 14 _C	1 14 _C

Am 24.12. Sonderfahrplan, am 31.12. nach Samstagsplan. Planmäßig Niederflurfahrzeuge im Einsatz.
B bedient auch von Ffm Höchst Bahnhof bis Ffm Hoechst AG Tor Ost
C bis Ffm Zuckschwerdtstraße

D bis Ffm Höchst Bahnhof
 E nur an Schultagen

G an Schultagen, nicht am letzten Schultag vor den Ferien



Abfahrtszeiten Gültig ab 15.12.2002

51 Niederrad Triftstraße → Schwanheim Rheinlandstraße → Höchst Bahnhof → Zeilsheim Kolberger Weg

- Minuten ca.
- Ffm Trift-/Frauenhofstraße
 - ▶ ● Ffm Kelsterbacher Weg
 - 01 - Geisenheimer Straße →
 - 02 - Friedhof Schwanheim
 - 06 - Dürkheimer Straße →
 - 08 - Nied Kirche →
 - 09 - Nied Brücke →
 - 10 - Tillystraße →
 - 11 - Ludwig-Scriba-Straße
 - 12 - Zuckschwerdtstraße →
 - 14 - Hostatostraße →
 - 15 - Bahnhof →
 - 16 - Ludwigshafener Straße →
 - 18 - Hoechst AG Tor Ost →
 - 15 - Bahnhof →
 - 18 - Hoechst AG Tor Nord →
 - 20 - Jahrhunderthalle →
 - 21 - Rabenkopfweg
 - 23 - Lenzenbergstraße
 - 24 - Stadthalle Zeilsheim
 - 25 - Pfaffenwiese/Kolberger Weg →
 - 26 - Neu-Zeilsheim
 - 27 - Hofheimer Straße
 - 28 - Kirche Zeilsheim →
 - 30 - Kolberger Weg →

	Montag - Freitag					Samstag		Sonn-/Feiertag	
5	25 _B	35 _B	45 _B	55 _B		5	44 _D	5	54 _D
6	05 _B	15 _B	25 _B	35 _B	45 _B 55 _B	6	14 _D 44	6	54 _D
7	05 _B	15 _B	20 _E	25 _B	35 _B 45 _B 55 _B	7	14 51	7	19 _D 44 _D
8	05 _D	15	25 _D	35	45 _D 55	8	21 51	8	14 _D 44 _D
9	05 _D	15	25 _D	35	55	9	21 51	9	14 _D 51 _D
10	15	35	55			10	21 51	10	21 _D 51 _D
11	15	35	55			11	21 51	11	21 _D 51
12	15	35	55			12	21 51	12	21 51
13	15	31 _C	35	55		13	21 51	13	21 51
14	15	35	55			14	21 51	14	21 51
15	15	25	35	45	55	15	21 51	15	21 51
16	05	15	25	35	45 55	16	21 51	16	21 51
17	05	15	25	35	45 55	17	21 51	17	21 51
18	05	15	22 _C	28	43 58	18	21 51	18	21 51
19	13	28	43	58		19	21 43	19	21 43
20	13	28	43	58		20	13 43	20	13 43
21	18	45				21	13 45	21	13 45
22	15	45				22	15 45	22	15 45
23	15	45				23	15 45	23	15 45
0	15	45				0	15 45	0	15 45
1	15 _C					1	15 _C	1	15 _C

Am 24.12. Sonderfahrplan, am 31.12. nach Samstagsplan. Planmäßig Niederflurfahrzeuge im Einsatz.
B bedient auch von Ffm Höchst Bahnhof bis Ffm Höchst AG Tor Ost
C bis Ffm Zuckschwerdtstraße

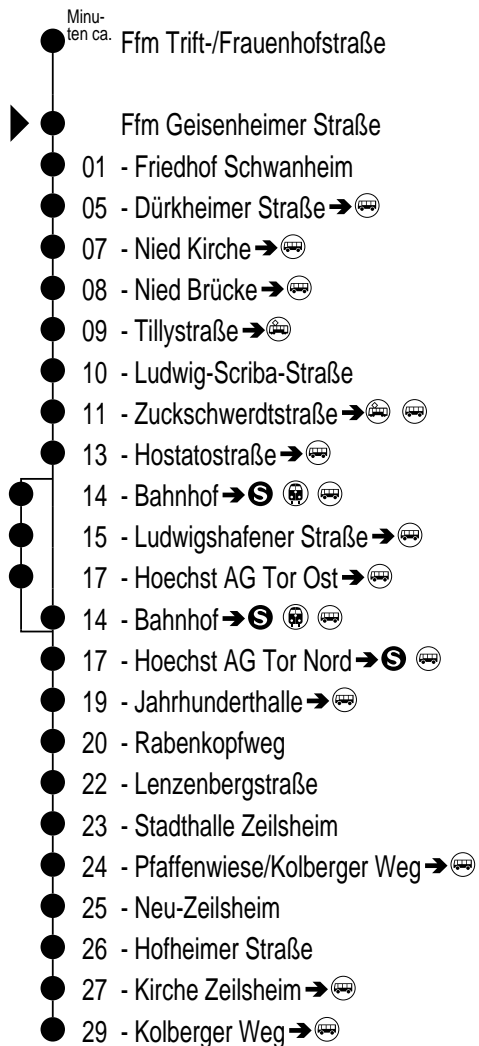
D bis Ffm Höchst Bahnhof
 E nur an Schultagen

G an Schultagen, nicht am letzten Schultag vor den Ferien



Abfahrtszeiten Gültig ab 15.12.2002

51 Niederrad Triftstraße → Schwanheim Rheinlandstraße → Höchst Bahnhof → Zeilsheim Kolberger Weg



	Montag - Freitag						Samstag		Sonn-/Feiertag	
5	26 _B	36 _B	46 _B	56 _B			5	45 _D	5	55 _D
6	06 _B	16 _B	26 _B	36 _B	46 _B	56 _B	6	15 _D 45	6	55 _D
7	06 _B	16 _B	21 _E	26 _B	36 _B	46 _B 56 _B	7	15 52	7	20 _D 45 _D
8	06 _D	16	26 _D	36	46 _D	56	8	22 52	8	15 _D 45 _D
9	06 _D	16	26 _D	36	56		9	22 52	9	15 _D 52 _D
10	16	36	56				10	22 52	10	22 _D 52 _D
11	16	36	56				11	22 52	11	22 _D 52
12	16	36	56				12	22 52	12	22 52
13	16	32 _C	36	56			13	22 52	13	22 52
14	16	36	56				14	22 52	14	22 52
15	16	26	36	46	56		15	22 52	15	22 52
16	06	16	26	36	46	56	16	22 52	16	22 52
17	06	16	26	36	46	56	17	22 52	17	22 52
18	06	16	23 _C	29	44	59	18	22 52	18	22 52
19	14	29	44	59			19	22 44	19	22 44
20	14	29	44	59			20	14 44	20	14 44
21	19	46					21	14 46	21	14 46
22	16	46					22	16 46	22	16 46
23	16	46					23	16 46	23	16 46
0	16	46					0	16 46	0	16 46
1	16 _C						1	16 _C	1	16 _C

Am 24.12. Sonderfahrplan, am 31.12. nach Samstagsplan. Planmäßig Niederflurfahrzeuge im Einsatz.
B bedient auch von Ffm Höchst Bahnhof bis Ffm Hoechst AG Tor Ost
C bis Ffm Zuckschwerdtstraße

D bis Ffm Höchst Bahnhof
E nur an Schultagen

G an Schultagen, nicht am letzten Schultag vor den Ferien



Abfahrtszeiten Gültig ab 15.12.2002

51 Niederrad Triftstraße → Schwanheim Rheinlandstraße → Höchst Bahnhof → Zeilsheim Kolberger Weg



	Montag - Freitag	Samstag	Sonn-/Feiertag
5	27 _B 37 _B 47 _B 57 _B	5 46 _D	5 56 _D
6	07 _B 17 _B 27 _B 37 _B 47 _B 57 _B	6 16 _D 46	6 56 _D
7	07 _B 17 _B 22 _E 27 _B 37 _B 47 _B 57 _B	7 16 53	7 21 _D 46 _D
8	07 _D 17 27 _D 37 47 _D 57	8 23 53	8 16 _D 46 _D
9	07 _D 17 27 _D 37 57	9 23 53	9 16 _D 53 _D
10	17 37 57	10 23 53	10 23 _D 53 _D
11	17 37 57	11 23 53	11 23 _D 53
12	17 37 57	12 23 53	12 23 53
13	17 33 _C 37 57	13 23 53	13 23 53
14	17 37 57	14 23 53	14 23 53
15	17 27 37 47 57	15 23 53	15 23 53
16	07 17 27 37 47 57	16 23 53	16 23 53
17	07 17 27 37 47 57	17 23 53	17 23 53
18	07 17 24 _C 30 45	18 23 53	18 23 53
19	00 15 30 45	19 23 45	19 23 45
20	00 15 30 45	20 15 45	20 15 45
21	00 20 47	21 15 47	21 15 47
22	17 47	22 17 47	22 17 47
23	17 47	23 17 47	23 17 47
0	17 47	0 17 47	0 17 47
1	17 _C	1 17 _C	1 17 _C

Am 24.12. Sonderfahrplan, am 31.12. nach Samstagsplan. Planmäßig Niederflurfahrzeuge im Einsatz.
B bedient auch von Ffm Höchst Bahnhof bis Ffm Höchst AG Tor Ost
C bis Ffm Zuckschwerdtstraße

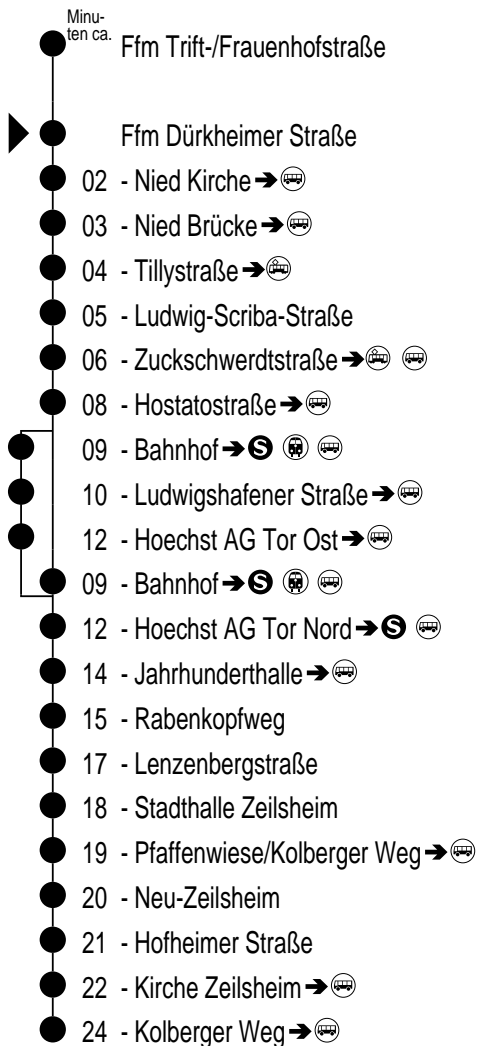
D bis Ffm Höchst Bahnhof
 E nur an Schultagen

G an Schultagen, nicht am letzten Schultag vor den Ferien



Abfahrtszeiten Gültig ab 15.12.2002

51 Niederrad Triftstraße → Schwanheim Rheinlandstraße → Höchst Bahnhof → Zeilsheim Kolberger Weg



	Montag - Freitag	Samstag	Sonn-/Feiertag
5	31 _B 41 _B 51 _B	5 49 _D	5 59 _D
6	01 _B 11 _B 21 _B 31 _B 41 _B 51 _B	6 19 _D 49	6 59 _D
7	01 _B 11 _B 21 _B 26 _E ^C 31 _B 41 _B 51 _B	7 19 57	7 24 _D 49 _D
8	01 _B 11 _D 21 31 _D 41 51 _D	8 27 57	8 19 _D 49 _D
9	01 11 _D 21 31 _D 41	9 27 57	9 19 _D 57 _D
10	01 21 41	10 27 57	10 27 _D 57 _D
11	01 21 41	11 27 57	11 27 _D 57
12	01 21 41	12 27 57	12 27 57
13	01 21 37 _E ^C 41	13 27 57	13 27 57
14	01 21 41	14 27 57	14 27 57
15	01 21 31 41 51	15 27 57	15 27 57
16	01 11 21 31 41 51	16 27 57	16 27 57
17	01 11 21 31 41 51	17 27 57	17 27 57
18	01 11 21 28 _C 34 49	18 27 57	18 27 57
19	04 19 34 49	19 27 49	19 27 49
20	04 19 34 49	20 19 49	20 19 49
21	04 24 50	21 19 50	21 19 50
22	20 50	22 20 50	22 20 50
23	20 50	23 20 50	23 20 50
0	20 50	0 20 50	0 20 50
1	20 _C	1 20 _C	1 20 _C

Am 24.12. Sonderfahrplan, am 31.12. nach Samstagsplan. Planmäßig Niederflurfahrzeuge im Einsatz.
B bedient auch von Ffm Höchst Bahnhof bis Ffm Höchst AG Tor Ost
C bis Ffm Zuckschwerdtstraße

D bis Ffm Höchst Bahnhof
 E nur an Schultagen

G an Schultagen, nicht am letzten Schultag vor den Ferien



Abfahrtszeiten Gültig ab 15.12.2002

51 Niederrad Triftstraße → Schwanheim Rheinlandstraße → Höchst Bahnhof → Zeilsheim Kolberger Weg



	Montag - Freitag	Samstag	Sonn-/Feiertag
5	33 _B 43 _B 53 _B	5 51 _D	
6	03 _B 13 _B 23 _B 33 _B 43 _B 53 _B	6 21 _D 51	6 01 _D
7	03 _B 13 _B 23 _B 28 _E ^C 33 _B 43 _B 53 _B	7 21 59	7 01 _D 26 _D 51 _D
8	03 _B 13 _D 23 33 _D 43 53 _D	8 29 59	8 21 _D 51 _D
9	03 13 _D 23 33 _D 43	9 29 59	9 21 _D 59 _D
10	03 23 43	10 29 59	10 29 _D 59 _D
11	03 23 43	11 29 59	11 29 _D 59
12	03 23 43	12 29 59	12 29 59
13	03 23 39 _E ^C 43	13 29 59	13 29 59
14	03 23 43	14 29 59	14 29 59
15	03 23 33 43 53	15 29 59	15 29 59
16	03 13 23 33 43 53	16 29 59	16 29 59
17	03 13 23 33 43 53	17 29 59	17 29 59
18	03 13 23 30 _C 36 51	18 29 59	18 29 59
19	06 21 36 51	19 29 51	19 29 51
20	06 21 36 51	20 21 51	20 21 51
21	06 26 52	21 21 52	21 21 52
22	22 52	22 22 52	22 22 52
23	22 52	23 22 52	23 22 52
0	22 52	0 22 52	0 22 52
1	22 _C	1 22 _C	1 22 _C

Am 24.12. Sonderfahrplan, am 31.12. nach Samstagsplan. Planmäßig Niederflurfahrzeuge im Einsatz.
B bedient auch von Ffm Höchst Bahnhof bis Ffm Höchst AG Tor Ost
C bis Ffm Zuckschwerdtstraße

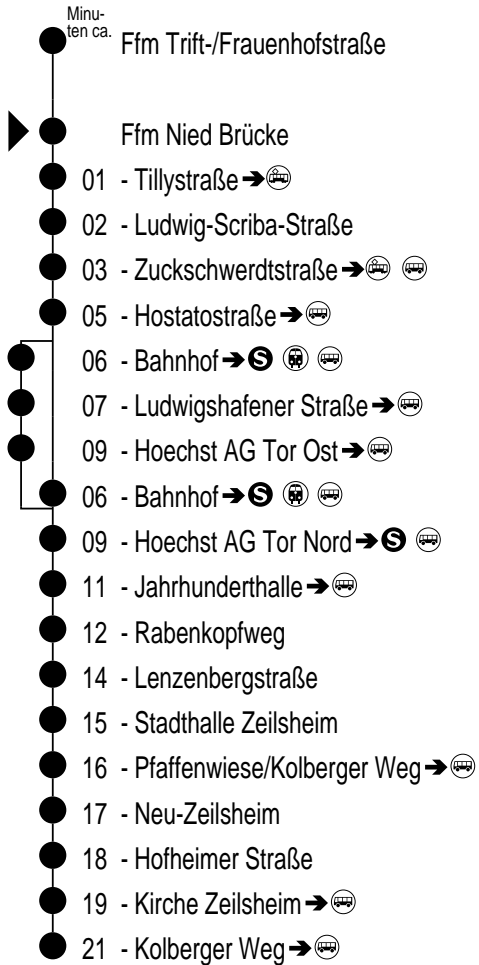
D bis Ffm Höchst Bahnhof
 E nur an Schultagen

G an Schultagen, nicht am letzten Schultag vor den Ferien



Abfahrtszeiten Gültig ab 15.12.2002

51 Niederrad Triftstraße → Schwanheim Rheinlandstraße → Höchst Bahnhof → Zeilsheim Kolberger Weg



	Montag - Freitag	Samstag	Sonn-/Feiertag
5	34 _B 44 _B 54 _B	5 52 _D	
6	04 _B 14 _B 24 _B 34 _B 44 _B 54 _B	6 22 _D 52	6 02 _D
7	04 _B 14 _B 24 _B 29 _E ^C 34 _B 44 _B 54 _B	7 22	7 02 _D 27 _D 52 _D
8	04 _B 14 _D 24 34 _D 44 54 _D	8 00 30	8 22 _D 52 _D
9	04 14 _D 24 34 _D 44	9 00 30	9 22 _D
10	04 24 44	10 00 30	10 00 _D 30 _D
11	04 24 44	11 00 30	11 00 _D 30 _D
12	04 24 44	12 00 30	12 00 30
13	04 24 40 _G ^C 44	13 00 30	13 00 30
14	04 24 44	14 00 30	14 00 30
15	04 24 34 44 54	15 00 30	15 00 30
16	04 14 24 34 44 54	16 00 30	16 00 30
17	04 14 24 34 44 54	17 00 30	17 00 30
18	04 14 24 31 _C 37 52	18 00 30	18 00 30
19	07 22 37 52	19 00 30 52	19 00 30 52
20	07 22 37 52	20 22 52	20 22 52
21	07 27 53	21 22 53	21 22 53
22	23 53	22 23 53	22 23 53
23	23 53	23 23 53	23 23 53
0	23 53	0 23 53	0 23 53
1	23 _C	1 23 _C	1 23 _C

Am 24.12. Sonderfahrplan, am 31.12. nach Samstagsplan. Planmäßig Niederflurfahrzeuge im Einsatz.
B bedient auch von Ffm Höchst Bahnhof bis Ffm Hoechst AG Tor Ost
C bis Ffm Zuckschwerdtstraße

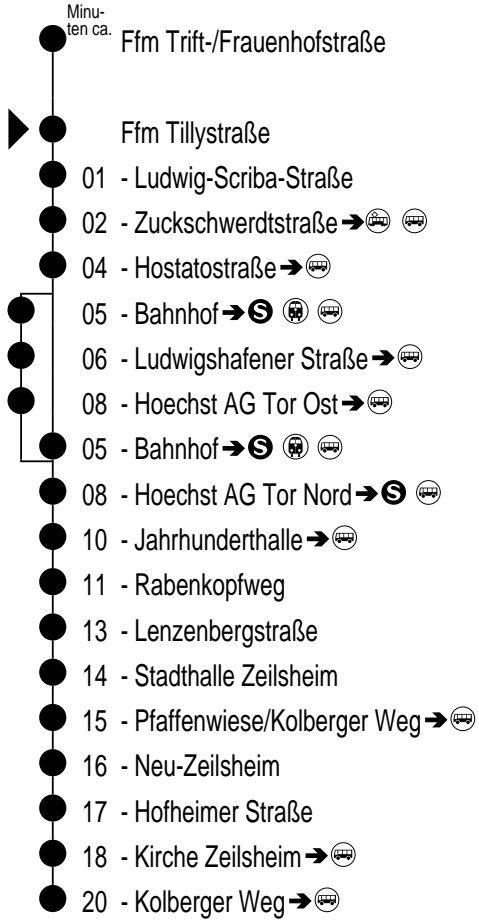
D bis Ffm Höchst Bahnhof
E nur an Schultagen

G an Schultagen, nicht am letzten Schultag vor den Ferien



Abfahrtszeiten Gültig ab 15.12.2002

51 Niederrad Triftstraße → Schwanheim Rheinlandstraße → Höchst Bahnhof → Zeilsheim Kolberger Weg



	Montag - Freitag	Samstag	Sonn-/Feiertag
5	35 _B 45 _B 55 _B	5 53 _D	
6	05 _B 15 _B 25 _B 35 _B 45 _B 55 _B	6 23 _D 53	6 03 _D
7	05 _B 15 _B 25 _B 30 _E 35 _B 45 _B 55 _B	7 23	7 03 _D 28 _D 53 _D
8	05 _B 15 _D 25 35 _D 45 55 _D	8 01 31	8 23 _D 53 _D
9	05 15 _D 25 35 _D 45	9 01 31	9 23 _D
10	05 25 45	10 01 31	10 01 _D 31 _D
11	05 25 45	11 01 31	11 01 _D 31 _D
12	05 25 45	12 01 31	12 01 31
13	05 25 41 _C 45	13 01 31	13 01 31
14	05 25 45	14 01 31	14 01 31
15	05 25 35 45 55	15 01 31	15 01 31
16	05 15 25 35 45 55	16 01 31	16 01 31
17	05 15 25 35 45 55	17 01 31	17 01 31
18	05 15 25 32 _C 38 53	18 01 31	18 01 31
19	08 23 38 53	19 01 31 53	19 01 31 53
20	08 23 38 53	20 23 53	20 23 53
21	08 28 54	21 23 54	21 23 54
22	24 54	22 24 54	22 24 54
23	24 54	23 24 54	23 24 54
0	24 54	0 24 54	0 24 54
1	24 _C	1 24 _C	1 24 _C

Am 24.12. Sonderfahrplan, am 31.12. nach Samstagsplan. Planmäßig Niederflurfahrzeuge im Einsatz.
B bedient auch von Ffm Höchst Bahnhof bis Ffm Hoechst AG Tor Ost
C bis Ffm Zuckschwerdtstraße

D bis Ffm Höchst Bahnhof
 E nur an Schultagen

G an Schultagen, nicht am letzten Schultag vor den Ferien



Abfahrtszeiten Gültig ab 15.12.2002

51 Niederrad Triftstraße → Schwanheim Rheinlandstraße → Höchst Bahnhof → Zeilsheim Kolberger Weg



	Montag - Freitag	Samstag	Sonn-/Feiertag
5	36 _B 46 _B 56 _B	5 54 _D	
6	06 _B 16 _B 26 _B 36 _B 46 _B 56 _B	6 24 _D 54	6 04 _D
7	06 _B 16 _B 26 _B 31 _E 36 _B 46 _B 56 _B	7 24	7 04 _D 29 _D 54 _D
8	06 _B 16 _D 26 36 _D 46 56 _D	8 02 32	8 24 _D 54 _D
9	06 16 _D 26 36 _D 46	9 02 32	9 24 _D
10	06 26 46	10 02 32	10 02 _D 32 _D
11	06 26 46	11 02 32	11 02 _D 32 _D
12	06 26 46	12 02 32	12 02 32
13	06 26 42 _C 46	13 02 32	13 02 32
14	06 26 46	14 02 32	14 02 32
15	06 26 36 46 56	15 02 32	15 02 32
16	06 16 26 36 46 56	16 02 32	16 02 32
17	06 16 26 36 46 56	17 02 32	17 02 32
18	06 16 26 33 _C 39 54	18 02 32	18 02 32
19	09 24 39 54	19 02 32 54	19 02 32 54
20	09 24 39 54	20 24 54	20 24 54
21	09 29 55	21 24 55	21 24 55
22	25 55	22 25 55	22 25 55
23	25 55	23 25 55	23 25 55
0	25 55	0 25 55	0 25 55
1	25 _C	1 25 _C	1 25 _C

Am 24.12. Sonderfahrplan, am 31.12. nach Samstagsplan. Planmäßig Niederflurfahrzeuge im Einsatz.
B bedient auch von Ffm Höchst Bahnhof bis Ffm Hoechst AG Tor Ost
C bis Ffm Zuckschwerdtstraße

D bis Ffm Höchst Bahnhof
 E nur an Schultagen

G an Schultagen, nicht am letzten Schultag vor den Ferien



Abfahrtszeiten Gültig ab 15.12.2002

51 Niederrad Triftstraße → Schwanheim Rheinlandstraße → Höchst Bahnhof → Zeilsheim Kolberger Weg



	Montag - Freitag						Samstag			Sonn-/Feiertag		
5	37 _B	47 _B	57 _B				5	55 _C				
6	07 _B	17 _B	27 _B	37 _B	47 _B	57 _B	6	25 _C	55		6	05 _C
7	07 _B	17 _B	27 _B	37 _B	47 _B	57 _B	7	25			7	05 _C 30 _C 55 _C
8	07 _B	17 _C	27	37 _C	47	57 _C	8	03	33		8	25 _C 55 _C
9	07	17 _C	27	37 _C	47		9	03	33		9	25 _C
10	07	27	47				10	03	33		10	03 _C 33 _C
11	07	27	47				11	03	33		11	03 _C 33 _C
12	07	27	47				12	03	33		12	03 33
13	07	24 _D	27	47			13	03	33		13	03 33
14	07	27	47				14	03	33		14	03 33
15	07	27	37	47	57		15	03	33		15	03 33
16	07	17	27	37	47	57	16	03	33		16	03 33
17	07	17	27	37	47	57	17	03	33		17	03 33
18	07	17	27	40	55		18	03	33		18	03 33
19	10	25	40	55			19	03	33	55	19	03 33 55
20	10	25	40	55			20	25	55		20	25 55
21	10	30	56				21	25	56		21	25 56
22	26	56					22	26	56		22	26 56
23	26	56					23	26	56		23	26 56
0	26	56					0	26	56		0	26 56

Am 24.12. Sonderfahrplan, am 31.12. nach Samstagsplan. Planmäßig Niederflurfahrzeuge im Einsatz.
B bedient auch von Ffm Höchst Bahnhof bis Ffm Hoechst AG Tor Ost
C bis Ffm Höchst Bahnhof

D an Schultagen, nicht am letzten Schultag vor den Ferien



Abfahrtszeiten Gültig ab 15.12.2002



51 Niederrad Triftstraße → Schwanheim Rheinlandstraße → Höchst Bahnhof → Zeilsheim Kolberger Weg

- Minuten ca.
- Ffm Trift-/Frauenhofstraße
 - ▶ ● Ffm Zuckschwerdt-/Bauhofstraße
 - 02 - Hostatostraße →
 - 03 - Bahnhof →
 - 06 - Hoechst AG Tor Nord →
 - 08 - Jahrhunderthalle →
 - 09 - Rabenkopfweg
 - 11 - Lenzenbergstraße
 - 12 - Stadthalle Zeilsheim
 - 13 - Pfaffenwiese/Kolberger Weg →
 - 14 - Neu-Zeilsheim
 - 15 - Hofheimer Straße
 - 16 - Kirche Zeilsheim →
 - 18 - Kolberger Weg →

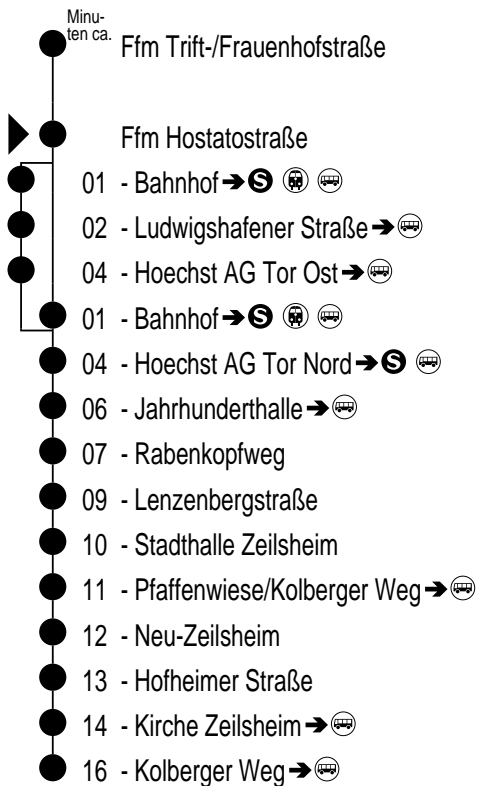
	Montag - Freitag	Samstag	Sonn-/Feiertag
	4 49		
	5 09 29		
	7 00 _B	7 10	
	14 39 59		
	15 19		

Am 24.12. Sonderfahrplan, am 31.12. nach Samstagsplan. Planmäßig **B** nur an Schultagen
Niederflurfahrzeuge im Einsatz.



Abfahrtszeiten Gültig ab 15.12.2002

51 Niederrad Triftstraße → Schwanheim Rheinlandstraße → Höchst Bahnhof → Zeilsheim Kolberger Weg



	Montag - Freitag								Samstag			Sonn-/Feiertag		
4	51								5	57 _c				
5	11 31 39 _B 49 _B 59 _B								6	27 _c 57				
6	09 _B 19 _B 29 _B 39 _B 49 _B 59 _B								7	12 27				
7	02 _D 09 _B 19 _B 29 _B 39 _B 49 _B 59 _B								8	05 35				
8	09 _B 19 _C 29 39 _C 49 59 _C								9	05 35				
9	09 19 _C 29 39 _C 49								10	05 35				
10	09 29 49								11	05 35				
11	09 29 49								12	05 35				
12	09 29 49								13	05 35				
13	09 26 _E 29 49								14	05 35				
14	09 29 41 49								15	05 35				
15	01 09 21 29 39 49 59								16	05 35				
16	09 19 29 39 49 59								17	05 35				
17	09 19 29 39 49 59								18	05 35				
18	09 19 29 42 57								19	05 35 57				
19	12 27 42 57								20	27 57				
20	12 27 42 57								21	27 58				
21	12 32 58								22	28 58				
22	28 58								23	28 58				
23	28 58								0	28 58				
0	28 58								0	28 58				

Am 24.12. Sonderfahrplan, am 31.12. nach Samstagsplan. Planmäßig Niederflurfahrzeuge im Einsatz.
B bedient auch von Ffm Höchst Bahnhof bis Ffm Hoechst AG Tor Ost

C bis Ffm Höchst Bahnhof
D nur an Schultagen

E an Schultagen, nicht am letzten Schultag vor den Feiern



Abfahrtszeiten Gültig ab 15.12.2002



51 Niederrad Triftstraße → Schwanheim Rheinlandstraße → Höchst Bahnhof → Zeilsheim Kolberger Weg

Minuten ca.	Montag - Freitag	Samstag	Sonn-/Feiertag
● Ffm Trift-/Frauenhofstraße	5 40 50		
▶ ● Ffm Höchst Bahnhof	6 00 10 20 30 40 50		
● 01 - Ludwigshafener Straße →	7 00 10 20 30 40 50		
● 03 - Hoechst AG Tor Ost →	8 00 10		
● 08 - Hoechst AG Tor Nord →			
● 10 - Jahrhunderthalle →			
● 11 - Rabenkopfweg			
● 13 - Lenzenbergstraße			
● 14 - Stadthalle Zeilsheim			
● 15 - Pfaffenwiese/Kolberger Weg →			
● 16 - Neu-Zeilsheim			
● 17 - Hofheimer Straße			
● 18 - Kirche Zeilsheim →			
● 20 - Kolberger Weg →			

Am 24.12. Sonderfahrplan, am 31.12. nach Samstagsplan. Planmäßig Niederflurfahrzeuge im Einsatz.



Abfahrtszeiten Gültig ab 15.12.2002

51 Niederrad Triftstraße → Schwanheim Rheinlandstraße → Höchst Bahnhof → Zeilsheim Kolberger Weg



	Montag - Freitag	Samstag	Sonn-/Feiertag
4	52		
5	12 32		
		6 58	
7	03 _B	7 13 28	
8	30 50	8 06 36	
9	10 30 50	9 06 36	
10	10 30 50	10 06 36	
11	10 30 50	11 06 36	
12	10 30 50	12 06 36	12 06 36
13	10 27 _C 30 50	13 06 36	13 06 36
14	10 30 42 50	14 06 36	14 06 36
15	02 10 22 30 40 50	15 06 36	15 06 36
16	00 10 20 30 40 50	16 06 36	16 06 36
17	00 10 20 30 40 50	17 06 36	17 06 36
18	00 10 20 30 43 58	18 06 36	18 06 36
19	13 28 43 58	19 06 36 58	19 06 36 58
20	13 28 43 58	20 28 58	20 28 58
21	13 33 59	21 28 59	21 28 59
22	29 59	22 29 59	22 29 59
23	29 59	23 29 59	23 29 59
0	29 59	0 29 59	0 29 59

Am 24.12. Sonderfahrplan, am 31.12. nach Samstagsplan. Planmäßig Niederflurfahrzeuge im Einsatz.
B nur an Schultagen

C an Schultagen, nicht am letzten Schultag vor den Ferien



Abfahrtszeiten Gültig ab 15.12.2002



51 Niederrad Triftstraße → Schwanheim Rheinlandstraße → Höchst Bahnhof → Zeilsheim Kolberger Weg

Minuten ca.		Montag - Freitag	Samstag	Sonn-/Feiertag
	Ffm Trift-/Frauenhofstraße	5 41 51		
	Ffm Ludwigshafener Straße	6 01 11 21 31 41 51		
02	- Hoechst AG Tor Ost →	7 01 11 21 31 41 51		
07	- Hoechst AG Tor Nord →	8 01 11		
09	- Jahrhunderthalle →			
10	- Rabenkopfweg			
12	- Lenzenbergstraße			
13	- Stadthalle Zeilsheim			
14	- Pfaffenwiese/Kolberger Weg →			
15	- Neu-Zeilsheim			
16	- Hofheimer Straße			
17	- Kirche Zeilsheim →			
19	- Kolberger Weg →			

Am 24.12. Sonderfahrplan, am 31.12. nach Samstagsplan. Planmäßig Niederflurfahrzeuge im Einsatz.



Abfahrtszeiten Gültig ab 15.12.2002



51 Niederrad Triftstraße → Schwanheim Rheinlandstraße → Höchst Bahnhof → Zeilsheim Kolberger Weg

Minuten ca.		Montag - Freitag	Samstag	Sonn-/Feiertag
	Ffm Trift-/Frauenhofstraße	5 43 53		
	Ffm Hoechst AG Tor Ost	6 03 13 23 33 43 53		
05	- Hoechst AG Tor Nord →	7 03 13 23 33 43 53		
07	- Jahrhunderthalle →	8 03 13		
08	- Rabenkopfweg			
10	- Lenzenbergstraße			
11	- Stadthalle Zeilsheim			
12	- Pfaffenwiese/Kolberger Weg →			
13	- Neu-Zeilsheim			
14	- Hofheimer Straße			
15	- Kirche Zeilsheim →			
17	- Kolberger Weg →			

Am 24.12. Sonderfahrplan, am 31.12. nach Samstagsplan. Planmäßig Niederflurfahrzeuge im Einsatz.



Abfahrtszeiten Gültig ab 15.12.2002



51 Niederrad Triftstraße → Schwanheim Rheinlandstraße → Höchst Bahnhof → Zeilsheim Kolberger Weg

Minuten ca.	Montag - Freitag	Samstag	Sonn-/Feiertag
Ffm Trift-/Frauenhofstraße	5 40 50		
Ffm Höchst Bahnhof	6 00 10 20 30 40 50		
01 - Ludwigshafener Straße →	7 00 10 20 30 40 50		
03 - Hoechst AG Tor Ost →	8 00 10		
08 - Hoechst AG Tor Nord →			
10 - Jahrhunderthalle →			
11 - Rabenkopfweg			
13 - Lenzenbergstraße			
14 - Stadthalle Zeilsheim			
15 - Pfaffenwiese/Kolberger Weg →			
16 - Neu-Zeilsheim			
17 - Hofheimer Straße			
18 - Kirche Zeilsheim →			
20 - Kolberger Weg →			

Am 24.12. Sonderfahrplan, am 31.12. nach Samstagsplan. Planmäßig Niederflurfahrzeuge im Einsatz.



Abfahrtszeiten Gültig ab 15.12.2002

51 Niederrad Triftstraße → Schwanheim Rheinlandstraße → Höchst Bahnhof → Zeilsheim Kolberger Weg



	Montag - Freitag	Samstag	Sonn-/Feiertag
4	52		
5	12 32		
		6 58	
7	03 _B	7 13 28	
8	30 50	8 06 36	
9	10 30 50	9 06 36	
10	10 30 50	10 06 36	
11	10 30 50	11 06 36	
12	10 30 50	12 06 36	12 06 36
13	10 27 _C 30 50	13 06 36	13 06 36
14	10 30 42 50	14 06 36	14 06 36
15	02 10 22 30 40 50	15 06 36	15 06 36
16	00 10 20 30 40 50	16 06 36	16 06 36
17	00 10 20 30 40 50	17 06 36	17 06 36
18	00 10 20 30 43 58	18 06 36	18 06 36
19	13 28 43 58	19 06 36 58	19 06 36 58
20	13 28 43 58	20 28 58	20 28 58
21	13 33 59	21 28 59	21 28 59
22	29 59	22 29 59	22 29 59
23	29 59	23 29 59	23 29 59
0	29 59	0 29 59	0 29 59

Am 24.12. Sonderfahrplan, am 31.12. nach Samstagsplan. Planmäßig Niederflurfahrzeuge im Einsatz.
B nur an Schultagen

C an Schultagen, nicht am letzten Schultag vor den Ferien



Abfahrtszeiten Gültig ab 15.12.2002

51 Niederrad Triftstraße → Schwanheim Rheinlandstraße → Höchst Bahnhof → Zeilsheim Kolberger Weg

- Minuten ca.
- Ffm Trift-/Frauenhofstraße
 - ▶ ● Ffm Hoechst AG Tor Nord
 - 02 - Jahrhunderthalle →
 - 03 - Rabenkopfweg
 - 05 - Lenzenbergstraße
 - 06 - Stadthalle Zeilsheim
 - 07 - Pfaffenwiese/Kolberger Weg →
 - 08 - Neu-Zeilsheim
 - 09 - Hofheimer Straße
 - 10 - Kirche Zeilsheim →
 - 12 - Kolberger Weg →

	Montag - Freitag	Samstag	Sonn-/Feiertag
4	55		
5	15 35 48 58		
6	08 18 28 38 48 58		
7	06 _B 08 18 28 38 48 58	7 01 16 31	
8	08 18 33 53	8 09 39	
9	13 33 53	9 09 39	
10	13 33 53	10 09 39	
11	13 33 53	11 09 39	
12	13 33 53	12 09 39	12 09 39
13	13 30 _C 33 53	13 09 39	13 09 39
14	13 33 45 53	14 09 39	14 09 39
15	05 13 25 33 43 53	15 09 39	15 09 39
16	03 13 23 33 43 53	16 09 39	16 09 39
17	03 13 23 33 43 53	17 09 39	17 09 39
18	03 13 23 33 46	18 09 39	18 09 39
19	01 16 31 46	19 09 39	19 09 39
20	01 16 31 46	20 01 31	20 01 31
21	01 16 36	21 01 31	21 01 31
22	02 32	22 02 32	22 02 32
23	02 32	23 02 32	23 02 32
0	02 32	0 02 32	0 02 32
1	02	1 02	1 02

Am 24.12. Sonderfahrplan, am 31.12. nach Samstagsplan. Planmäßig Niederflurfahrzeuge im Einsatz.
B nur an Schultagen

C an Schultagen, nicht am letzten Schultag vor den Ferien



Abfahrtszeiten Gültig ab 15.12.2002

51 Niederrad Triftstraße → Schwanheim Rheinlandstraße → Höchst Bahnhof → Zeilsheim Kolberger Weg

- Minuten ca.
- Ffm Trift-/Frauenhofstraße
 - ▶ ● Ffm Jahrhunderthalle
 - 01 - Rabenkopfweg
 - 03 - Lenzenbergstraße
 - 04 - Stadthalle Zeilsheim
 - 05 - Pfaffenwiese/Kolberger Weg → (S)
 - 06 - Neu-Zeilsheim
 - 07 - Hofheimer Straße
 - 08 - Kirche Zeilsheim → (S)
 - 10 - Kolberger Weg → (S)

	Montag - Freitag	Samstag	Sonn-/Feiertag
4	57		
5	17 37 50		
6	00 10 20 30 40 50		
7	00 08 _B 10 20 30 40 50	7 03 18 33	
8	00 10 20 35 55	8 11 41	
9	15 35 55	9 11 41	
10	15 35 55	10 11 41	
11	15 35 55	11 11 41	
12	15 35 55	12 11 41	12 11 41
13	15 32 _C 35 55	13 11 41	13 11 41
14	15 35 47 55	14 11 41	14 11 41
15	07 15 27 35 45 55	15 11 41	15 11 41
16	05 15 25 35 45 55	16 11 41	16 11 41
17	05 15 25 35 45 55	17 11 41	17 11 41
18	05 15 25 35 48	18 11 41	18 11 41
19	03 18 33 48	19 11 41	19 11 41
20	03 18 33 48	20 03 33	20 03 33
21	03 18 38	21 03 33	21 03 33
22	04 34	22 04 34	22 04 34
23	04 34	23 04 34	23 04 34
0	04 34	0 04 34	0 04 34
1	04	1 04	1 04

Am 24.12. Sonderfahrplan, am 31.12. nach Samstagsplan. Planmäßig Niederflurfahrzeuge im Einsatz.
B nur an Schultagen

C an Schultagen, nicht am letzten Schultag vor den Ferien



Abfahrtszeiten Gültig ab 15.12.2002

51 Niederrad Triftstraße → Schwanheim Rheinlandstraße → Höchst Bahnhof → Zeilsheim Kolberger Weg



	Montag - Freitag	Samstag	Sonn-/Feiertag
4	58		
5	18 38 51		
6	01 11 21 31 41 51		
7	01 09 _B 11 21 31 41 51	7 04 19 34	
8	01 11 21 36 56	8 12 42	
9	16 36 56	9 12 42	
10	16 36 56	10 12 42	
11	16 36 56	11 12 42	
12	16 36 56	12 12 42	12 12 42
13	16 33 _C 36 56	13 12 42	13 12 42
14	16 36 48 56	14 12 42	14 12 42
15	08 16 28 36 46 56	15 12 42	15 12 42
16	06 16 26 36 46 56	16 12 42	16 12 42
17	06 16 26 36 46 56	17 12 42	17 12 42
18	06 16 26 36 49	18 12 42	18 12 42
19	04 19 34 49	19 12 42	19 12 42
20	04 19 34 49	20 04 34	20 04 34
21	04 19 39	21 04 34	21 04 34
22	05 35	22 05 35	22 05 35
23	05 35	23 05 35	23 05 35
0	05 35	0 05 35	0 05 35
1	05	1 05	1 05

Am 24.12. Sonderfahrplan, am 31.12. nach Samstagsplan. Planmäßig Niederflurfahrzeuge im Einsatz.
B nur an Schultagen

C an Schultagen, nicht am letzten Schultag vor den Ferien



Abfahrtszeiten Gültig ab 15.12.2002



51 Niederrad Triftstraße → Schwanheim Rheinlandstraße → Höchst Bahnhof → Zeilsheim Kolberger Weg



	Montag - Freitag							Samstag			Sonn-/Feiertag		
5	00	20	40	53									
6	03	13	23	33	43	53							
7	03	11 _B	13	23	33	43	53	7	05	21	35		
8	03	13	23	38	58			8	14	44			
9	18	38	58					9	14	44			
10	18	38	58					10	14	44			
11	18	38	58					11	14	44			
12	18	38	58					12	14	44	12	14	44
13	18	35 _C	38	58				13	14	44	13	14	44
14	18	38	50	58				14	14	44	14	14	44
15	10	18	30	38	48	58		15	14	44	15	14	44
16	08	18	28	38	48	58		16	14	44	16	14	44
17	08	18	28	38	48	58		17	14	44	17	14	44
18	08	18	28	38	51			18	14	44	18	14	44
19	06	21	36	51				19	14	44	19	14	44
20	06	21	36	51				20	06	36	20	06	36
21	06	21	41					21	06	36	21	06	36
22	06	36						22	06	36	22	06	36
23	06	36						23	06	36	23	06	36
0	06	36						0	06	36	0	06	36
1	06							1	06		1	06	

Am 24.12. Sonderfahrplan, am 31.12. nach Samstagsplan. Planmäßig Niederflurfahrzeuge im Einsatz.
B nur an Schultagen

C an Schultagen, nicht am letzten Schultag vor den Ferien



Abfahrtszeiten Gültig ab 15.12.2002



51 Niederrad Triftstraße → Schwanheim Rheinlandstraße → Höchst Bahnhof → Zeilsheim Kolberger Weg



	Montag - Freitag					Samstag			Sonn-/Feiertag				
5	01	21	41	54									
6	04	14	24	34	44	54							
7	04	12 _b	14	24	34	44	54	7	06	22	36		
8	04	14	24	39	59			8	15	45			
9	19	39	59					9	15	45			
10	19	39	59					10	15	45			
11	19	39	59					11	15	45			
12	19	39	59					12	15	45	12	15	45
13	19	36 _c	39	59				13	15	45	13	15	45
14	19	39	51	59				14	15	45	14	15	45
15	11	19	31	39	49	59		15	15	45	15	15	45
16	09	19	29	39	49	59		16	15	45	16	15	45
17	09	19	29	39	49	59		17	15	45	17	15	45
18	09	19	29	39	52			18	15	45	18	15	45
19	07	22	37	52				19	15	45	19	15	45
20	07	22	37	52				20	07	37	20	07	37
21	07	22	42					21	07	37	21	07	37
22	07	37						22	07	37	22	07	37
23	07	37						23	07	37	23	07	37
0	07	37						0	07	37	0	07	37
1	07							1	07		1	07	

Am 24.12. Sonderfahrplan, am 31.12. nach Samstagsplan. Planmäßig Niederflurfahrzeuge im Einsatz.
B nur an Schultagen

C an Schultagen, nicht am letzten Schultag vor den Ferien



Abfahrtszeiten Gültig ab 15.12.2002

51 Niederrad Triftstraße → Schwanheim Rheinlandstraße → Höchst Bahnhof → Zeilsheim Kolberger Weg



	Montag - Freitag					Samstag			Sonn-/Feiertag				
5	02	22	42	55									
6	05	15	25	35	45	55							
7	05	13 _B	15	25	35	45	55	7	07	23	37		
8	05	15	25	40				8	16	46			
9	00	20	40					9	16	46			
10	00	20	40					10	16	46			
11	00	20	40					11	16	46			
12	00	20	40					12	16	46	12	16	46
13	00	20	37 _C	40				13	16	46	13	16	46
14	00	20	40	52				14	16	46	14	16	46
15	00	12	20	32	40	50		15	16	46	15	16	46
16	00	10	20	30	40	50		16	16	46	16	16	46
17	00	10	20	30	40	50		17	16	46	17	16	46
18	00	10	20	30	40	53		18	16	46	18	16	46
19	08	23	38	53				19	16	46	19	16	46
20	08	23	38	53				20	08	38	20	08	38
21	08	23	43					21	08	38	21	08	38
22	08	38						22	08	38	22	08	38
23	08	38						23	08	38	23	08	38
0	08	38						0	08	38	0	08	38
1	08							1	08		1	08	

Am 24.12. Sonderfahrplan, am 31.12. nach Samstagsplan. Planmäßig Niederflurfahrzeuge im Einsatz.
B nur an Schultagen

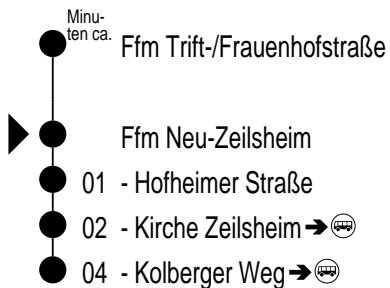
C an Schultagen, nicht am letzten Schultag vor den Ferien



Abfahrtszeiten Gültig ab 15.12.2002



51 Niederrad Triftstraße → Schwanheim Rheinlandstraße → Höchst Bahnhof → Zeilsheim Kolberger Weg



	Montag - Freitag					Samstag			Sonn-/Feiertag		
5	03	23	43	56							
6	06	16	26	36	46	56					
7	06	14 _B	16	26	36	46	56	7	08	24	38
8	06	16	26	41				8	17	47	
9	01	21	41					9	17	47	
10	01	21	41					10	17	47	
11	01	21	41					11	17	47	
12	01	21	41					12	17	47	
13	01	21	38 _C	41				13	17	47	
14	01	21	41	53				14	17	47	
15	01	13	21	33	41	51		15	17	47	
16	01	11	21	31	41	51		16	17	47	
17	01	11	21	31	41	51		17	17	47	
18	01	11	21	31	41	54		18	17	47	
19	09	24	39	54				19	17	47	
20	09	24	39	54				20	09	39	
21	09	24	44					21	09	39	
22	09	39						22	09	39	
23	09	39						23	09	39	
0	09	39						0	09	39	
1	09							1	09		

Am 24.12. Sonderfahrplan, am 31.12. nach Samstagsplan. Planmäßig Niederflurfahrzeuge im Einsatz.
B nur an Schultagen

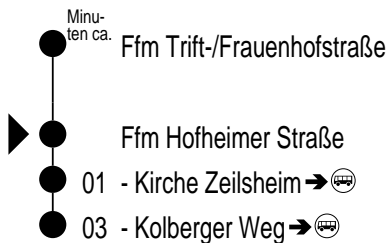
C an Schultagen, nicht am letzten Schultag vor den Ferien



Abfahrtszeiten Gültig ab 15.12.2002



51 Niederrad Triftstraße → Schwanheim Rheinlandstraße → Höchst Bahnhof → Zeilsheim Kolberger Weg



Montag - Freitag					Samstag			Sonn-/Feiertag					
5	04	24	44	57									
6	07	17	27	37	47	57							
7	07	15 _B	17	27	37	47	57	7	09	25	39		
8	07	17	27	42				8	18	48			
9	02	22	42					9	18	48			
10	02	22	42					10	18	48			
11	02	22	42					11	18	48			
12	02	22	42					12	18	48	12	18	48
13	02	22	39 _C	42				13	18	48	13	18	48
14	02	22	42	54				14	18	48	14	18	48
15	02	14	22	34	42	52		15	18	48	15	18	48
16	02	12	22	32	42	52		16	18	48	16	18	48
17	02	12	22	32	42	52		17	18	48	17	18	48
18	02	12	22	32	42	55		18	18	48	18	18	48
19	10	25	40	55				19	18	48	19	18	48
20	10	25	40	55				20	10	40	20	10	40
21	10	25	45					21	10	40	21	10	40
22	10	40						22	10	40	22	10	40
23	10	40						23	10	40	23	10	40
0	10	40						0	10	40	0	10	40
1	10							1	10		1	10	

Am 24.12. Sonderfahrplan, am 31.12. nach Samstagsplan. Planmäßig Niederflurfahrzeuge im Einsatz.
B nur an Schultagen

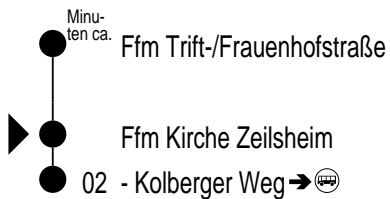
C an Schultagen, nicht am letzten Schultag vor den Ferien



Abfahrtszeiten Gültig ab 15.12.2002



51 Niederrad Triftstraße → Schwanheim Rheinlandstraße → Höchst Bahnhof → Zeilsheim Kolberger Weg



Montag - Freitag					Samstag				Sonn-/Feiertag				
5	05	25	45	58									
6	08	18	28	38	48	58							
7	08	16 _B	18	28	38	48	58	7	10	26	40		
8	08	18	28	43				8	19	49			
9	03	23	43					9	19	49			
10	03	23	43					10	19	49			
11	03	23	43					11	19	49			
12	03	23	43					12	19	49	12	19	49
13	03	23	40 _C	43				13	19	49	13	19	49
14	03	23	43	55				14	19	49	14	19	49
15	03	15	23	35	43	53		15	19	49	15	19	49
16	03	13	23	33	43	53		16	19	49	16	19	49
17	03	13	23	33	43	53		17	19	49	17	19	49
18	03	13	23	33	43	56		18	19	49	18	19	49
19	11	26	41	56				19	19	49	19	19	49
20	11	26	41	56				20	11	41	20	11	41
21	11	26	46					21	11	41	21	11	41
22	11	41						22	11	41	22	11	41
23	11	41						23	11	41	23	11	41
0	11	41						0	11	41	0	11	41
1	11							1	11		1	11	

Am 24.12. Sonderfahrplan, am 31.12. nach Samstagsplan. Planmäßig Niederflurfahrzeuge im Einsatz.
B nur an Schultagen

C an Schultagen, nicht am letzten Schultag vor den Ferien