

GUIDE D'ETUDE D'UN PAYSAGE

Exemple : l'hyperpaysage de Raismes-Sabatier

Caroline Jouneau-Sion, d'après la fiche de Éric Mauriange <http://www.histoire-geo.org/page/index.php?cat=478> et Bartoli, Cottet, Polton : article paru dans *Echelles* n°2 oct.1997.

Répondez aux questions suivantes sur la feuille en vous aidant du site : en passant la souris sur le paysage ou en cliquant dessus pour obtenir de plus amples informations. **A chacune des étapes suivantes, on peut présenter les réponses par une phrase ou un petit paragraphe, oralement ou par écrit.**

Adresse du site : <http://www2.ac-lille.fr/terril-sabatier>

1 / PRESENTATION :

1.1- La photographie est une vue :

- au sol
- oblique
- verticale

1.2-Le paysage est surtout :

- rural
- urbain
- naturel

1.3-Les activités visibles sont :

- agricoles : lesquelles ?.....
 - industrielles : lesquelles ?.....
 - de service : lesquelles ?.....
- Précise : [commerce tourisme transport]

Place ta souris sur l'élément du paysage qui t'a fait choisir la bonne réponse à 1.2, clique dessus puis réponds aux questions :

A) Quand cet élément est-il apparu dans le paysage ?

B) Pourquoi est-il apparu ?

C) L'homme intervient-il dans son évolution ?

Maintenant, es-tu sûr(e) de ta réponse ? Corrige si nécessaire.

1.4 - Compléter le tableau à l'aide des planisphères du livre.

Nom du lieu + région où il se trouve	Continent, État	Densité de peuplement	Richesse de l'État	Relief	Climat et milieu naturel	Mer, océan, fleuve, rivière ?
		forte / moyenne / faible	riche / moyen /pauvre	plaine / plateau / montagne		

2 / DESCRIPTION (Que voit-on ? Où ?)

2.1- Réalisation d'un schéma distinguant différentes parties :

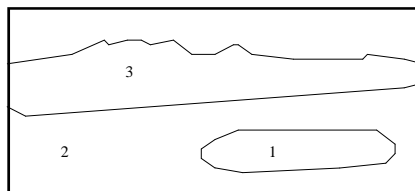
Pour étudier de paysage, j'utiliserais plutôt la méthode suivante :

2.2 - Réalisation d'une légende organisée (par plan, par ensembles, par thèmes)


—> vocabulaire descriptif : utilisation ou recherche de mots qui permettent de « nommer » ce que l'on voit.

par ensembles :

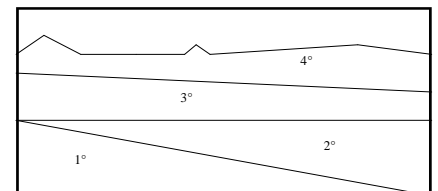
- 1= village
- 2= espace agricole
- 3= montagnes




par quadrillage :



par plans :



autre proposition



3 / EXPLICATION, (Pourquoi ? Comment ?)

Explique chaque élément du paysage en répondant à des questions du type « à quoi ça sert », « d'où ça vient », « comment ça marche », « qui fait quoi » etc... Tu peux cliquer sur les éléments du paysage pour trouver des éléments de réponse.

⇒ A la maison : Quels sont les éléments principaux qui expliquent ce paysage de Raismes ? Rédige ta réponse en t'appuyant à chaque fois sur des exemples précis pris dans le paysage.