

IndyGo Fixed Route Fares Boletos para Rutas Fijas de IndyGo

Fare Options Opciones de boleto	Full Fare/ Boleto entero	Half Fare Medio boleto
Single Ride* • Viaje sencillo	\$1.50	\$.75
Day Pass* • Pase diario	\$3.50	\$1.75
7-Day Pass • Pase para 7 días	\$17.00	\$8.50
31-Day Pass • Pase para 31 días	\$55.00	\$27.50
Blue Line	\$.25**	na
Red Line	Free/Gratis	na

*If you pay on the bus, please use exact change • Si usted paga después de abordar el autobús, por favor use el cambio justo.

**\$.25 (or a valid IndyGo fare pass). • Solo \$.25 por viaje (o gratis con un pase de autobus valido de IndyGo).

Children age 5 and under ride for free with a paying passenger (limit two). • Los niños de 5 años y menores de 5 viajan gratis cuando están acompañados por un pasajero que paga su boleto (límite de dos).

Half Fare Eligibility • Requisitos para el pago de medio boleto

Persons 65 and older, youth 18 and under and persons with disabilities may apply for an IndyGo Half Fare Identification card at the IndyGo Customer Service Center. All Half Fare users must present their IndyGo ID or valid Medicare Card Holder ID to their IndyGo operator. Youth may also use a valid Student ID.

Las personas de 65 años y mayores de 65, los jóvenes de 18 años y menores de 18 y las personas discapacitadas pueden registrarse para obtener una tarjeta de identificación para el pago de Medio boleto de IndyGo en el Centro para atención del cliente de IndyGo. Los usuarios del Medio boleto deben presentar su identificación de IndyGo o la tarjeta válida de Medicare Card al operador del autobús de IndyGo. Los jóvenes también pueden usar una identificación para estudiantes válida.

How to Purchase & Information • Cómo comprar e información general



IndyGo Customer Service Center

Indianapolis City Market • 222 East Market Street
(317) 635.3344 or TDD (317) 637.0759



Walk-in Hours • Horario:

8a – 6p, M-F • de lunes a viernes
9a- noon, Saturday • días sábados

Phone Hours • Horario telefónico:

7a-7p, M-F • de lunes a viernes
9a – noon, Saturday • días sábados

Other Purchasing Options • Otras opciones de compra

www.IndyGo.net

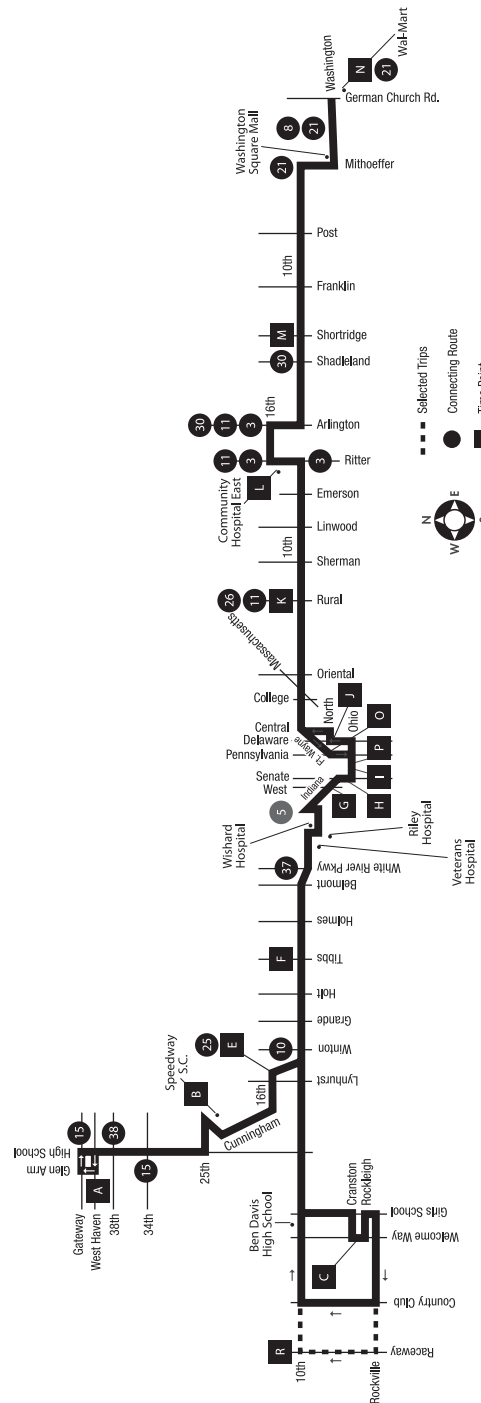
IUPUI Campus Card Services (2 campus locations) • Servicio para tarjetas en el Campus de IUPUI (2 sitios en el campus)

DNR Customer Service Center (State Government Center South) • (Centro de Servicios al Cliente de DNR)

IndyGo Flexible Services • Servicios Flexible de IndyGo

For more information and fare pricing about Open Door, Late Night Flex and Dial-A-Ride, please call 635.3344. Single Rides are \$3.00. • Para más información y costos de boletos de Open Door, Late Night Flex y Dial-A-Ride, por favor llamar al 635.3344. Los viajes de ida o vuelta cuestan \$3.00.

Effective December 31, 2006 • A partir del 31 de diciembre de 2006 • Subject to change



10

10th Street

Effective June 10, 2007

A partir del 10 de junio de 2007



- Wishard Hospital
- Veteran's Hospital
- Community Hospital East
- Speedway Shopping Center
- Riley Hospital
- Washington Square
- Ben Davis High School



For information, call 317-635-3344
Para información llamar al 317-635-3344 En Español
www.indygo.net

Route 10

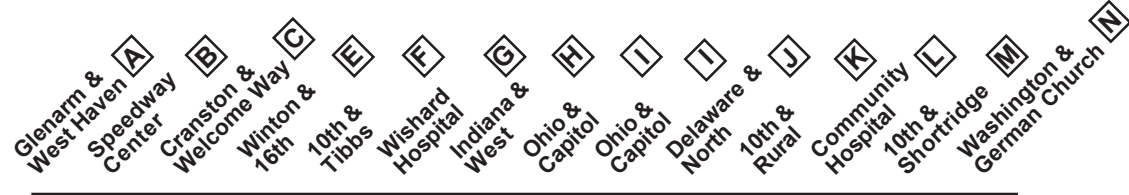
10th Street

Ruta 10

SATURDAY EASTBOUND

TO DOWNTOWN
AL CENTRO DE LA CIUDAD

FROM DOWNTOWN
DESDE EL CENTRO DE LA CIUDAD



AM	—	—	—	—	—	—	—	—	6:10	6:15	6:24	6:32	6:40	—
6:08	6:15	—	6:20	6:25	6:32	6:36	6:40	6:40	6:45	6:54	7:02	7:10	—	
—	—	6:37	—	6:53	7:02	7:06	7:10	7:10	7:15	7:24	7:32	7:40	—	
7:04	7:12	—	7:17	7:23	7:32	7:36	7:40	7:40	7:45	7:54	8:03	8:12	8:26	
—	—	7:35	—	7:53	8:02	8:06	8:10	8:10	8:15	8:24	8:33	8:42	8:56	
8:05	8:13	—	8:18	8:24	8:32	8:36	8:40	8:40	8:45	8:54	9:03	9:12	9:26	
—	—	8:37	—	8:54	9:02	9:06	9:10	9:10	9:15	9:24	9:33	9:42	9:56	
9:05	9:13	—	9:18	9:24	9:32	9:36	9:40	9:40	9:45	9:54	10:03	10:12	10:26	
—	—	9:37	—	9:54	10:02	10:06	10:10	10:10	10:15	10:24	10:33	10:42	10:56	
10:05	10:13	—	10:18	10:24	10:32	10:36	10:40	10:40	10:45	10:54	11:03	11:12	11:26	
—	—	10:37	—	10:54	11:02	11:06	11:10	11:10	11:15	11:24	11:33	11:42	11:56	
11:05	11:13	—	11:18	11:24	11:32	11:36	11:40	11:40	11:45	11:54	12:03	12:12	12:26	
—	—	11:37	—	11:54	12:02	12:06	12:10	12:10	12:15	12:24	12:33	12:42	12:56	
PM	12:05	12:13	—	12:18	12:24	12:32	12:36	12:40	12:45	12:54	1:03	1:12	1:26	
—	—	12:37	—	12:54	1:02	1:06	1:10	1:10	1:15	1:24	1:33	1:42	1:56	
1:05	1:13	—	1:18	1:24	1:32	1:36	1:40	1:40	1:45	1:54	2:03	2:12	2:26	
—	—	1:37	—	1:54	2:02	2:06	2:10	2:10	2:15	2:24	2:33	2:42	2:56	
2:05	2:13	—	2:18	2:24	2:32	2:36	2:40	2:40	2:45	2:54	3:03	3:12	3:26	
—	—	2:37	—	2:54	3:02	3:06	3:10	3:10	3:15	3:24	3:33	3:42	3:56	
3:05	3:13	—	3:18	3:24	3:32	3:36	3:40	3:40	3:45	3:54	4:03	4:12	4:26	
—	—	3:37	—	3:54	4:02	4:06	4:10	4:10	4:15	4:24	4:33	4:42	4:56	
4:05	4:13	—	4:18	4:24	4:32	4:36	4:40	4:40	4:45	4:54	5:03	5:12	5:26	
—	—	4:37	—	4:54	5:02	5:06	5:10	5:10	5:15	5:24	5:33	5:42	5:56	
5:05	5:13	—	5:18	5:24	5:32	5:36	5:40	5:40	5:45	5:54	6:03	6:12	6:26	
—	—	5:38	—	5:55	6:02	6:06	6:10	6:10	6:15	6:24	6:33	6:42	6:56	
6:06	6:14	—	6:19	6:25	6:32	6:36	6:40	6:40	6:45	6:54	7:02	7:10	7:23	
—	—	6:37	—	6:53	7:02	7:06	7:10	7:10	7:15	7:23	7:31	7:39	7:52	
6:59	7:07	—	7:12	7:18	7:27	7:31	7:35	—	—	—	—	—	—	
—	—	7:32	—	7:48	7:57	8:01	8:05	8:10	8:15	8:23	8:31	8:39	—	
—	8:50	—	8:55	9:00	9:07	9:11	9:15	9:20	9:25	9:33	9:41	9:49	—	
—	10:00	—	10:05	10:10	10:17	10:21	10:25	—	—	—	—	—	—	

Letters on map and schedule indicate time points.
Each letter corresponds to a time point on the map.
Arrival times are approximate and may vary due to road and traffic conditions.

Route 10

10th Street

Ruta 10

SATURDAY WESTBOUND

TO DOWNTOWN
AL CENTRO DE LA CIUDAD

FROM DOWNTOWN
DESDE EL CENTRO DE LA CIUDAD



AM	—	—	—	—	—	—	5:51	5:56	6:00	6:08	—	6:19	—	—
—	5:52	6:00	6:08	6:17	6:20	6:21	6:26	6:30	6:38	6:42	—	6:46	6:54	
—	6:22	6:30	6:38	6:47	6:50	6:51	6:56	7:00	7:08	7:19	—	—	—	
—	6:52	7:00	7:08	7:17	7:20	7:21	7:26	7:30	7:38	7:42	—	7:46	7:54	
—	7:20	7:29	7:38	7:47	7:50	7:51	7:56	8:01	8:10	—	8:21	—	—	
—	7:50	7:59	8:08	8:17	8:20	8:21	8:26	8:31	8:40	8:45	—	8:49	8:58	
—	8:20	8:29	8:38	8:47	8:50	8:51	8:56	9:01	9:10	—	9:21	—	—	
8:36	8:50	8:59	9:08	9:17	9:20	9:21	9:26	9:31	9:40	9:45	—	9:49	9:58	
9:06	9:20	9:29	9:38	9:47	9:50	9:51	9:56	10:01	10:10	—	10:21	—	—	
9:36	9:50	9:59	10:08	10:17	10:20	10:21	10:26	10:31	10:40	10:45	—	10:49	10:58	
10:06	10:20	10:29	10:38	10:47	10:50	10:51	10:56	11:01	11:10	—	11:21	—	—	
10:36	10:50	10:59	11:08	11:17	11:20	11:21	11:26	11:31	11:40	11:45	—	11:49	11:58	
11:06	11:20	11:29	11:38	11:47	11:50	11:51	11:56	12:01	12:10	—	12:21	—	—	
11:36	11:50	11:59	12:08	12:17	12:20	12:21	12:26	12:31	12:40	12:45	—	12:49	12:58	
PM	12:06	12:20	12:29	12:38	12:47	12:50	12:51	12:56	1:01	1:10	—	1:21	—	—
12:36	12:50	12:59	1:08	1:17	1:20	1:21	1:26	1:31	1:40	1:45	—	1:49	1:58	
1:06	1:20	1:29	1:38	1:47	1:50	1:51	1:56	2:01	2:10	—	2:21	—	—	
1:36	1:50	1:59	2:08	2:17	2:20	2:21	2:26	2:31	2:40	2:45	—	2:49	2:58	
2:06	2:20	2:29	2:38	2:47	2:50	2:51	2:56	3:01	3:10	—	3:21	—	—	
2:36	2:50	2:59	3:08	3:17	3:20	3:21	3:26	3:31	3:40	3:45	—	3:49	3:58	
3:06	3:20	3:29	3:38	3:47	3:50	3:51	3:56	4:01	4:10	—	4:21	—	—	
3:36	3:50	3:59	4:08	4:17	4:20	4:21	4:26	4:31	4:40	4:45	—	4:49	4:58	
4:06	4:20	4:29	4:38	4:47	4:50	4:51	4:56	5:01	5:10	—	5:21	—	—	
4:36	4:50	4:59	5:08	5:17	5:20	5:21	5:26	5:31	5:40	5:45	—	5:49	5:58	
5:06	5:20	5:29	5:38	5:47	5:50	5:51	5:56	6:01	6:10	—	6:21	—	—	
5:36	5:50	5:59	6:08	6:17	6:20	6:21	6:26	6:31	6:40	6:45	—	6:49	6:57	
6:06	6:20	6:29	6:38	6:47	6:50	6:51	6:56	7:01	7:10	—	7:21	—	—	
6:31	6:45	6:54	7:03	7:12	7:15	7:16	7:21	7:26	7:34	7:38	—	7:42	7:50	
7:01	7:15	7:24	7:33	7:42	7:45	—	—	—	—	—	—	—	—	
7:26	7:40	7:48	7:57	8:06	8:09	8:10	8:15	8:20	8:28	8:32	—	8:36	—	
—	8:46	8:54	9:03	9:12	9:15	9:20	9:25	9:29	9:37	9:41	—	9:45	—	
—	9:56	10:04	10:13	10:22	10:25	—	—	—	—	—	—	—	—	

Route 10

10th Street

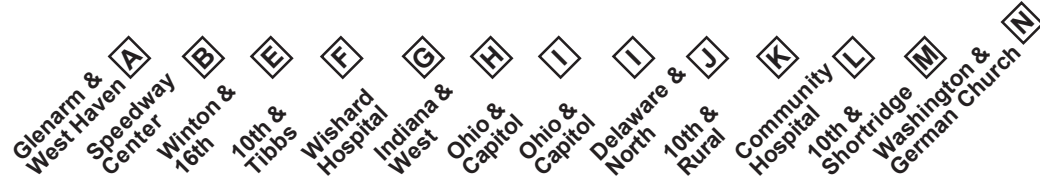
Ruta 10

SUNDAYS & HOLIDAYS*

EASTBOUND

TO DOWNTOWN
AL CENTRO DE LA CIUDAD

FROM DOWNTOWN
DESDE EL CENTRO DE LA CIUDAD



AM

—	—	—	—	—	—	—	6:40	6:45	6:54	7:03	7:11	7:24
7:05	7:13	7:18	7:24	7:32	7:36	7:40	7:40	7:45	7:54	8:03	8:11	8:24
8:05	8:13	8:18	8:24	8:32	8:36	8:40	8:40	8:45	8:54	9:03	9:11	9:24
9:05	9:13	9:18	9:24	9:32	9:36	9:40	9:40	9:45	9:54	10:03	10:11	10:24
10:05	10:13	10:18	10:24	10:32	10:36	10:40	10:40	10:45	10:54	11:03	11:11	11:24
11:05	11:13	11:18	11:24	11:32	11:36	11:40	11:40	11:45	11:54	12:03	12:11	12:24

PM

12:05	12:13	12:18	12:24	12:32	12:36	12:40	12:40	12:45	12:54	1:03	1:11	1:24
1:05	1:13	1:18	1:24	1:32	1:36	1:40	1:40	1:45	1:54	2:03	2:11	2:24
2:05	2:13	2:18	2:24	2:32	2:36	2:40	2:40	2:45	2:54	3:03	3:11	3:24
3:05	3:13	3:18	3:24	3:32	3:36	3:40	3:40	3:45	3:54	4:03	4:11	4:24
3:55	4:03	4:08	4:14	4:22	4:26	4:30	4:30	4:35	4:44	4:53	5:01	—
4:55	5:03	5:08	5:14	5:22	5:26	5:30	5:30	5:35	5:44	5:53	6:01	—
5:55	6:03	6:08	6:14	6:22	6:26	6:30	6:30	6:35	6:44	6:53	7:01	—
6:35	6:43	6:48	6:54	7:02	7:06	7:10	7:10	7:15	7:24	7:33	7:41	—
7:30	7:38	7:43	7:49	7:57	8:01	8:05	8:10	8:15	8:24	8:33	8:41	—
8:20	8:28	8:33	8:39	8:47	8:51	8:55	—	—	—	—	—	—

Letters on map and schedule indicate time points.
Each letter corresponds to a time point on the map.
Arrival times are approximate and may vary due to road and traffic conditions.

*Observed Holidays

- New Year's Day
- Martin Luther King, Jr. Day (Saturday schedule)
- Memorial Day
- Independence Day
- Labor Day
- Thanksgiving Day
- Christmas Day

Route 10

10th Street

Ruta 10

SUNDAYS & HOLIDAYS*

WESTBOUND

TO DOWNTOWN
AL CENTRO DE LA CIUDAD

FROM DOWNTOWN
DESDE EL CENTRO DE LA CIUDAD



AM

—	6:41	6:49	6:58	7:07	7:10	7:11	7:15	7:20	7:28	7:33	7:37	7:46
7:28	7:41	7:49	7:58	8:07	8:10	8:11	8:15	8:20	8:28	8:33	8:37	8:46
8:28	8:41	8:49	8:58	9:07	9:10	9:11	9:15	9:20	9:28	9:33	9:37	9:46
9:28	9:41	9:49	9:58	10:07	10:10	10:11	10:15	10:20	10:28	10:33	10:37	10:46
10:28	10:41	10:49	10:58	11:07	11:10	11:11	11:15	11:20	11:28	11:33	11:37	11:46
11:28	11:41	11:49	11:58	12:07	12:10	12:11	12:15	12:20	12:28	12:33	12:37	12:46

PM

12:28	12:41	12:49	12:58	1:07	1:10	1:11	1:15	1:20	1:28	1:33	1:37	1:46
1:28	1:41	1:49	1:58	2:07	2:10	2:11	2:15	2:20	2:28	2:33	2:37	2:46
2:28	2:41	2:49	2:58	3:07	3:10	3:11	3:15	3:20	3:28	3:33	3:37	3:46
3:28	3:41	3:49	3:58	4:07	4:10	4:11	4:15	4:20	4:28	4:33	4:37	4:46
4:28	4:41	4:49	4:58	5:07	5:10	5:11	5:15	5:20	5:28	5:33	5:37	5:46
—	5:11	5:19	5:28	5:37	5:40	5:41	5:45	5:50	5:58	6:03	6:07	6:16
—	6:11	6:19	6:28	6:37	6:40	6:41	6:45	6:50	6:58	7:03	7:07	7:16
—	7:11	7:19	7:28	7:37	7:40	7:41	7:45	7:50	7:58	8:03	8:07	8:16
—	8:47	8:55	9:04	9:13	9:16	—	—	—	—	—	—	—

Las letras del mapa y el horario indican el horario previsto de llegada.
Cada letra corresponde a un horario previsto de llegada en el mapa.
Los horarios de llegada son estimados y pueden variar debido a las condiciones del camino y del tráfico.

*Celebración De Dias Festivos

- Día de Año Nuevo
- Día de Martin Luther King, Jr. Day (horario de los sábados)
- Día de los caídos en la guerra
- Día de la Independencia
- Día de trabajo
- Día de acción de gracias
- Día de Navidad