



MINISTERSTWO INFRASTRUKTURY
GENERALNA DYREKCJA DRÓG KRAJOWYCH I AUTOSTRAD

Informacja

**o harmonogramie budowy autostrad i dróg
ekspresowych na lata 2004-2006 i lata dalsze**

*w oparciu o przeprowadzone konsultacje na szczeblu województw
stanowiaca załącznik do Narodowego Planu Rozwoju na lata 2007-2013*

Warszawa 2005

1. Wstęp

Ministerstwo Infrastruktury i Generalna Dyrekcja Dróg Krajowych i Autostrad przedstawiają Informacje o harmonogramie budowy autostrad i dróg ekspresowych na lata 2004-2013 po konsultacjach we wszystkich województwach, przy udziale wojewodów, marszałków, posłów i senatorów. Konsultacje przeprowadzone zostały w okresie: listopad 2004 r., luty 2005 r. Informacja zawiera wszystkie konieczne do wykonania autostrady i drogi ekspresowe, umożliwiające zrównowazony rozwój regionów. Dane stanowią załącznik do Narodowego Planu Rozwoju na lata 2007-2013.

2. Podsumowanie 2004 roku

2.1. Zakres rzeczowy wykonanych robót

a) autostrady

Na 2004 r. zaplanowano oddanie do użytku 67 km autostrad – i tyle zostało wykonanych:

- „A-2” odcinek Poznań-Nowy Tomisz (51 km);
- „A-4” odcinek Chorzów Batory-Sosnica (16 km).

Zgodnie z planem na koniec 2004 roku w budowie znajdowało się 284 km autostrad:

- „A-2” odcinek Konin-Stryków (103 km);
- „A-4” odcinek Kleszczów-Sosnica (19 km);
- „A-4” odcinek Wrocław-Krzywa (92 km);
- „A-18” odcinek Olszyna-Golnice (70 km).

b) drogi ekspresowe

Na 2004 r. zaplanowano oddanie do użytku 8,6 km dróg ekspresowych – i tyle zostało wykonanych:

- „S-1” odcinek Pyrzowice-Podwarpie (3 km);
- „S-17” obwodnica miasta Piaski (4,2 km);
- „S-69” Zwardon-Myto (1,4 km).

Zgodnie z planem na koniec 2004 roku w budowie znajdowało się 86,7 km dróg ekspresowych:

- „S-1” odcinek Bielsko Biala-Jasienica (11 km);
- „S-1” obwodnica Skoczowa (5,4 km);

- „S-1” odcinek Skoczów-Cieszyn (6,7 km);
- „S-3” obwodnica Miedzyrzecza (6,5 km);
- „S-5” obwodnica Szubina (4,5 km);
- „S-7” odcinek Myslenice-Lubien (16 km);
- „S-7” obwodnica Jedrzejowa (5,8 km);
- „S-8” obwodnica Olesnicy (12,5 km);
- „S-10” obwodnica Torunia (12,5 km);
- „S-11” obwodnica Pily (5,8 km).

c) odnowa istniejącej sieci drogowej

Na założone w 2004 roku odnowienie 1500 km nawierzchni istniejących dróg krajowych, odnowiono 1800 km, co stanowi 120% planu.

2.3. Zakres finansowy

Zestawienie wszystkich źródeł finansowania budowy i utrzymania sieci drogowej oraz poziom wykorzystania – rok 2004:

Lp	Wyszczególnienie	ROK 2004 (mln zł)				
		Srodki zaplanowane do wydatkowania	Wykonanie Stan na 30.06.04	% Wykonanie Stan na 30.06.04	Wykonanie Stan na 31.12.04*	% Wykonania Stan na dzien 31.12.04
1	Srodki budżetowe	2 228	943	42%	2 211	99%
2	Srodek specjalny GDDKiA	540	105	19%	530	98%
3	Krajowy Fundusz Drogowy*	937	49	5%	875	89%
4	Europejski Bank Inwestycyjny	568	152	26%	510	86%
5	Bank Swiatowy	582	74	13%	494	89%
6	Fundusze Europejskie	748	126	17%	532	71%
Razem		5 603	1 449	26%	5 152	91%

* Srodki dostępne od 1 kwietnia 2004 r.

3. Plan na rok 2005

3.1. Zakres rzeczowy

a) autostrady

W roku 2005 do eksploatacji przekazane zostaną 122 km autostrad:

- „A-2” odcinek Konin-Stryków (103 km);
- „A-4” odcinek Kleszczów-Sosnica (19 km).

W budowie będzie znajdować się 547 km autostrad:

- „A-1” odcinek Gdansk-Nowe Marzy (91 km);
- „A-1” odcinek Swierklany-Gorzyczki (27 km);
- „A-2” odcinek Nowy Tomysl-Swiecko (105 km);
- „A-4” odcinek Zgorzelec-Krzyżowa (50 km);
- „A-4” odcinek Kraków-Tarnów (77 km);
- „A-4” odcinek Wrocław-Krzywa (92 km);
- „A-6” odcinek Klucz-Kijewo (8 km);
- „A-8” autostradowa obwodnica Wrocławia (27 km);
- „A-18” odcinek Olszyna-Golnice (70 km).

b) drogi ekspresowe

W roku 2005 do eksploatacji przekazane zostanie 41,4 km dróg ekspresowych:

- „S-1” odcinek Bielsko-Biala-Jasienica (11 km);
- „S-1” obwodnica Skoczowa (5,4 km);
- „S-1” odcinek Skoczów-Cieszyn (6,7 km);
- „S-7” obwodnica Jedrzejowa (5,8 km);
- „S-10” obwodnica Torunia (12,5 km).

W budowie będzie znajdować się 255 km dróg ekspresowych:

- „S-1” odcinek Pyrzowice-Podwarpie (11,5 km);
- „S-3” obwodnica Gorzowa (9,5 km);
- „S-3” odcinek Sulechów-Racula (21,5 km);
- „S-3” obwodnica Miedzyrzecza (6,5 km);
- „S-3” obwodnica Nowej Soli (15,1 km);
- „S-5” obwodnica Szubina (4,5 km);
- „S-7” odcinek Myslenice-Lubien (16,2 km);
- „S-7” obwodnica Grójca (8 km);

- „S-8” obwodnica Olesnicy (12,5 km);
- „S-8” obwodnica Wyszkowa (12,8 km);
- „S-8” odcinek Radzymin-Wyszków (17,3 km);
- „S-8” odcinek Konotopa-Powazkowska (11 km);
- „S-11” odcinek Poznan-Kórnik (14 km);
- „S-11” obwodnica Pily (5,8 km);
- „S-17” obwodnica Garwolina (12,8 km);
- „S-22” odcinek Elblag-Grzechotki (51 km);
- „S-69” odcinek Zywiec-Zwardon (25 km).

c) odnowa istniejącej sieci drogowej

Na rok 2005 zaplanowano odnowienie 1800 km nawierzchni na istniejącej sieci drogowej.

3.2. Zakres finansowy

Zestawienie finansowania budowy i utrzymania sieci dróg krajowych i autostrad na rok 2005

w mln zł

Lp.	Wyszczególnienie	budżet	EBI	BS	środki unijne	Samorządowe	Krajowy Fundusz Drogowy	Ogółem 2005 rok
	1	2	3	4	6	7	8	9
1	AUTOSTRADY	219.0	56.4		582.3		1 320.8	2 178.5
2	DROGI EKSPRESOWE		20.0		143.7		486.6	650.3
3	OBWODNICE	136.4		14.4	55.9	6.2	653.1	866.0
4	WZMOCNIENIA I pozostałe wydatki	1 916.9	105.3	435.7	272.7		602.5	3 333.1
5	REZERWA						126.0	126.0
6	PLAN OGÓLEM	2 272.3	181.7	450.1	1 054.6	6.2	3 189.0	7 153.9

4. Porównanie zakresu finansowego 2004/2005

Lp.	Wyszczególnienie	2004 (mln zł)	2005 (mln zł)	Dynamika 2004/2005 (%)
1	Autostrady	1 218	2 178	179
2	Drogi ekspresowe	505	650	129
3	Obwodnice	304	866	285
4	Wzmocnienia i pozostale	3 576	3 333*	93
5	RAZEM	5 603	7 027	125

* spadek nakładów na odnowy i wzmocnienia nawierzchni przy zachowaniu tego samego zakresu rzeczowego wynika z obniżenia cen jednostkowych oferowanych przez wykonawców

5. Zamierzenia na rok 2006

a) autostrady

W 2006 roku do eksploatacji przekazane zostanie 170 km autostrad:

- „A-4” odcinek Wrocław-Krzywa (92 km);
- „A-6” odcinek Klucz-Kijewo (8 km);
- „A-18” odcinek Olszyna-Golnice (70 km).

W budowie będzie znajdować się 726 km autostrad:

- „A-1” odcinek Gdansk-Nowe Marzy (91 km);
- „A-1” odcinek Nowe Marzy-Torun (61 km);
- „A-1” odcinek Stryków-Pyrzowice (198 km);
- „A-1” odcinek Sosnica-Swierklany (23 km);
- „A-1” odcinek Swierklany-Gorzyczki (27 km);
- „A-2” odcinek Nowy Tomysl-Swiecko (105 km);
- „A-2” odcinek Stryków-Warszawa (94 km);
- „A-4” odcinek Zgorzelec-Krzyzowa (50 km);
- „A-4” odcinek Kraków-Tarnów (77 km).

b) drogi ekspresowe

W 2006 roku do eksploatacji przekazane zostanie 174,9 km dróg ekspresowych:

- „S-1” odcinek Pyrzowice-Podwarpie (11,5 km);
- „S-3” obwodnica Miedzyrzecza (6,5 km);
- „S-3” obwodnica Nowej Soli (15,1 km);
- „S-5” obwodnica Szubina (4,5 km);
- „S-7” odcinek Myslenice-Lubien (16,2 km);
- „S-8” obwodnica Olesnicy (12,5 km);
- „S-8” obwodnica Wyszkowa (12,8 km)
- „S-11” obwodnica Pily (5,8 km);
- „S-11” odcinek Poznan-Kórnik (14 km);
- „S-22” odcinek Elblag-Grzechotki (51 km);
- „S-69” odcinek Zywiec-Zwardon (25 km);

W budowie bedzie znajdowac sie 305,8 km dróg ekspresowych:

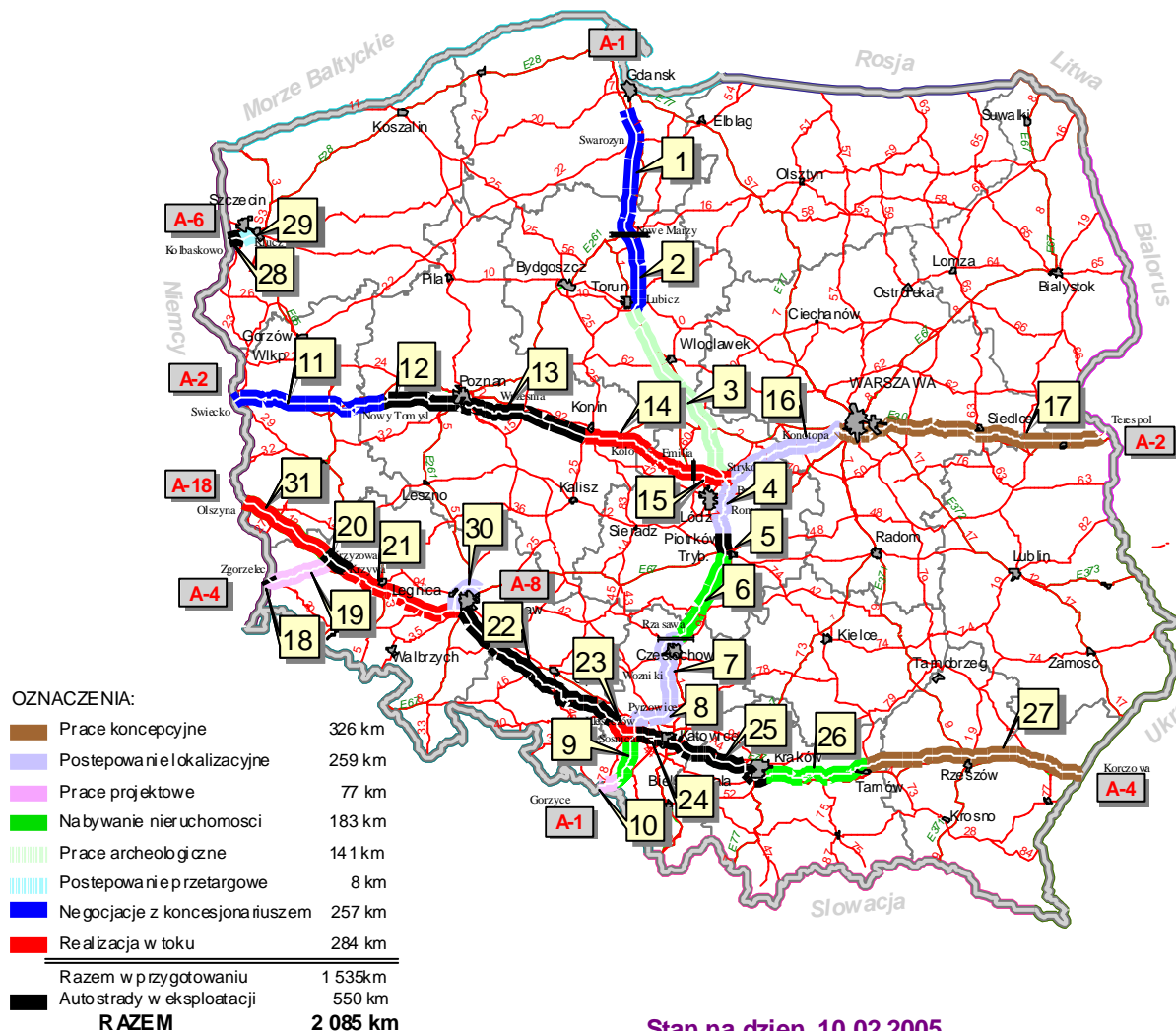
- „S-2” odcinek Konotopa-Pulawska (20 km);
- „S-3” odcinek Szczecin-Gorzów Wielkopolski (91 km);
- „S-3” obwodnica Gorzowa (9,5 km);
- „S-3” odcinek Sulechów-Racula (21,5 km);
- „S-3” odcinek Legnica-przejście graniczne Lubawka (63 km);
- „S-7” obwodnica Grójca (8 km);
- „S-7” wschodnia obwodnica Krakowa (38,4 km);
- „S-8” odcinek Radzymin-Wyszków (17,3 km);
- „S-8” odcinek Konotopa-Powazkowska (11 km);
- „S-17” obwodnica Garwolina (12,8 km);
- „S-19” obwodnica Miedzyrzecza Podlaskiego (7,3 km);
- „S-74” obwodnica Kielc (6 km).

W 2006 roku rozpocznie sie proces przygotowania budowy 632 km dróg ekspresowych:

- „S-8” odcinek Wroclaw-Lódz (202 km);
- „S-19” odcinek Kuznica-Rzeszów (430 km).

Przebieg tras autostrad i dróg ekspresowych pokazano na dolaczonych mapach

AUTOSTRADY - stan prac przygotowawczych



Autostrada A1

- 1 Rozmowy nad "inżyniera finansowa"
- 2 Negocjacje w toku
- 3 Prace archeologiczne do IV kw. 2006
- 4 Postępowanie lokalizacyjne zakończone
- 5 Istniejąca autostrada
- 6 Nabywanie nieruchomości do II kw. 2006
- 7 Postępowanie lokalizacyjne zakończone
- 8 Postępowanie lokalizacyjne do IV kw. 2005
- 9 Nabywanie nieruchomości do II kw. 2006
- 10 Wyk. proj. budowl. do II kw. 2005

Autostrada A2

- 11 Podpisano aneks do umowy z uzgodnioną ceną
- 12 Istniejąca autostrada
- 13 Istniejąca autostrada
- 14 Realizacja inwestycji do IV kw. 2005
- 15 Realizacja inwestycji do IV kw. 2005
- 16 Oczek. na decyzję lokaliz. od Wojew.
- 17 Prace koncepcyjne do IV kw. 2006

Autostrada A4

- 18 Istniejąca autostrada
- 19 Weryfikacja projektu budowlanego
- 20 Istniejąca autostrada
- 21 W trakcie przebudowy do III kw. 2006
- 22 Istniejąca autostrada
- 23 Realizacja do II kw. 2005
- 24 Istniejąca autostrada
- 25 Istniejąca autostrada
- 26 Nabywanie nieruchomości do IV kw. 2006
- 27 Prace konc. i przygot. do IV kw. 2008

Autostrada A6

- 28 Istniejąca autostrada
- 29 Postępowanie przetargowe

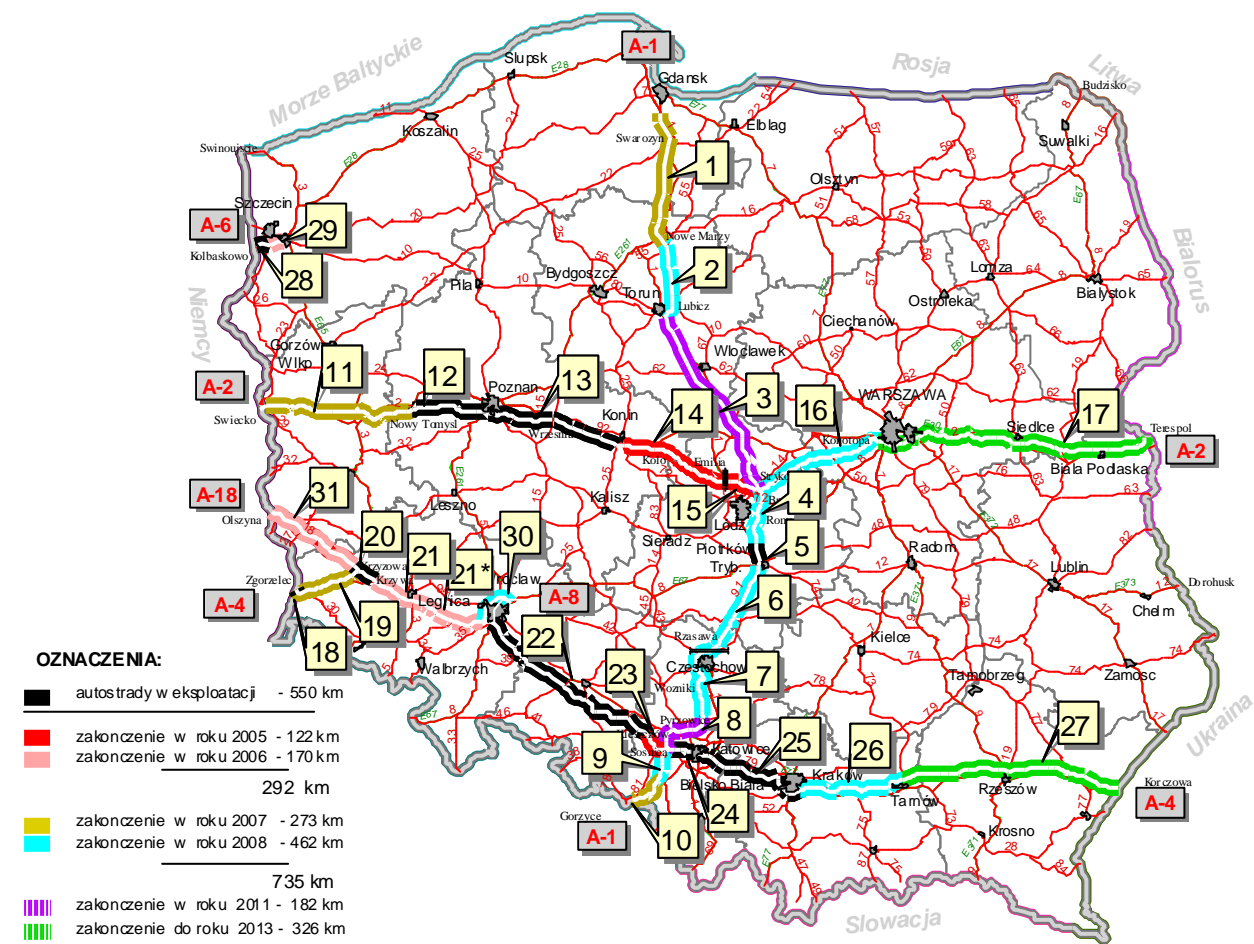
Autostrada A8

- 30 Kasacja wyroku NSA

Autostrada A18

- 31 Realizacja w toku

AUTOSTRADY - lata realizacji inwestycji



OZNACZENIA:

- autostrady w eksploatacji - 550 km
- zakończenie w roku 2005 - 122 km
- zakończenie w roku 2006 - 170 km
- zakończenie w roku 2007 - 273 km
- zakończenie w roku 2008 - 462 km
- zakończenie w roku 2011 - 182 km
- zakończenie do roku 2013 - 326 km

Razem autostrady w budowie i modernizacji 1 535 km

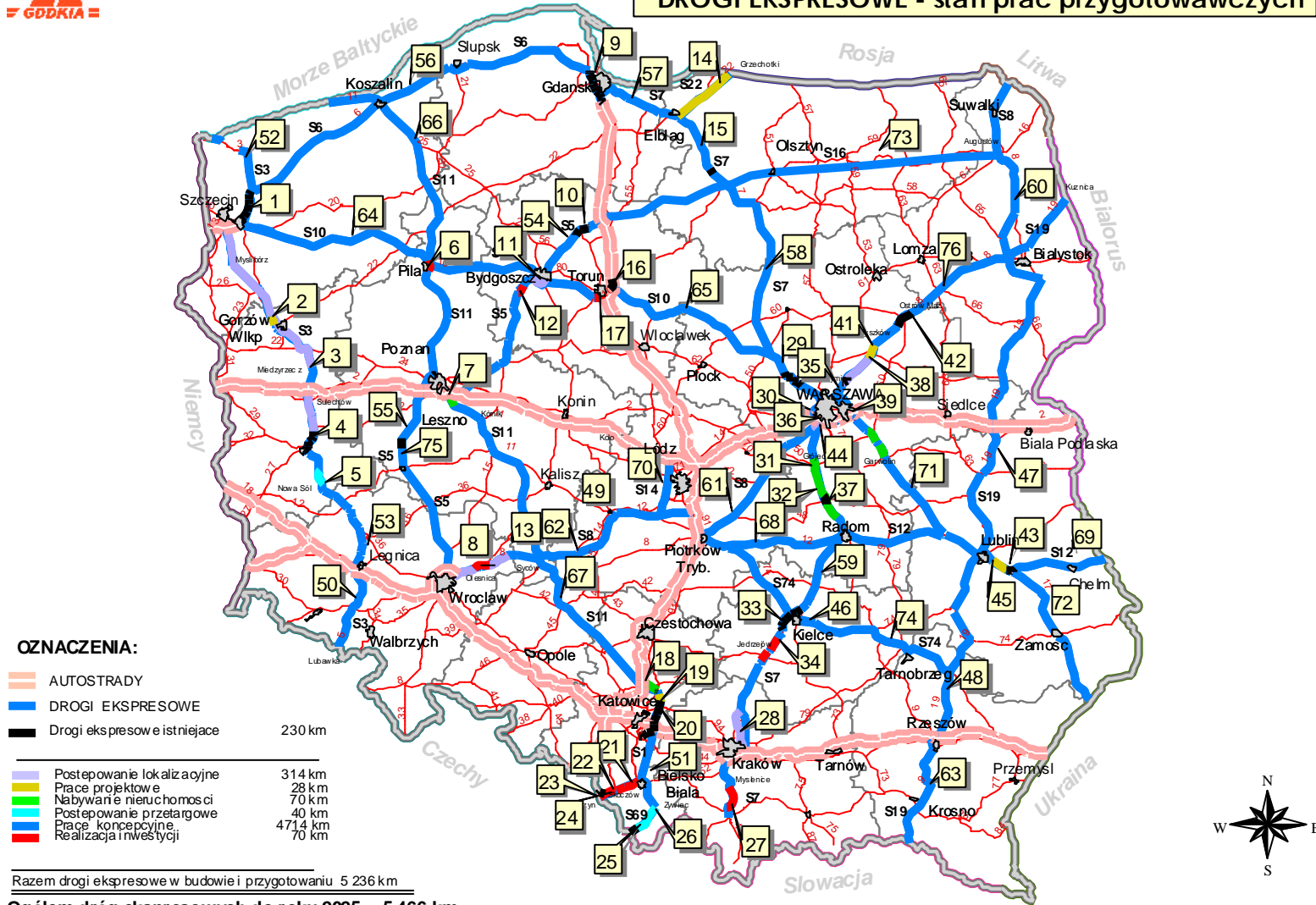
Razem siec autostrad w roku 2013 2 085 km

Autostrada A1 582 km	
1	Do roku 2007 91 km
2	Do roku 2008 61 km
3	2010 - 2011 141 km
4	2006 - 2008 40 km
5	Istniejąca 18 km
6	2006 - 2008 83 km
7	2007 - 2008 57 km
8	2009 - 2011 41 km
9	2006 - 2008 23 km
10	2005 - 2007 27 km
Autostrada A2 610 km	
11	2005 - 2007 105 km
12	Istniejąca 51 km
13	Istniejąca 97 km
14	2004 - 2005 85 km
15	2004 - 2005 18 km
16	2006 - 2008 94 km
17	2010 - 2013 160 km
Autostrada A4 768 km	
18	Istniejąca 2 km
19	2005 - 2007 50 km
20	Istniejąca 17 km
21	2002 - 2006 92 km
21	Istniejąca 92 km
22	Istniejąca 143 km
23	2003 - 2005 19 km
24	Istniejąca 16 km
25	Istniejąca 94 km
26	2005 - 2008 77 km
27	2009 - 2013 166 km
Autostrada A6 28 km	
28	Istniejąca 20 km
29	2004 - 2006 8 km
Autostrada A8 27 km	
30	2005 - 2008 27 km
Autostrada A18 70 km	
31	2004 - 2006 70 km

Stan na dzień 25.02.2005



DROGI EKSPRESOWE - stan prac przygotowawczych



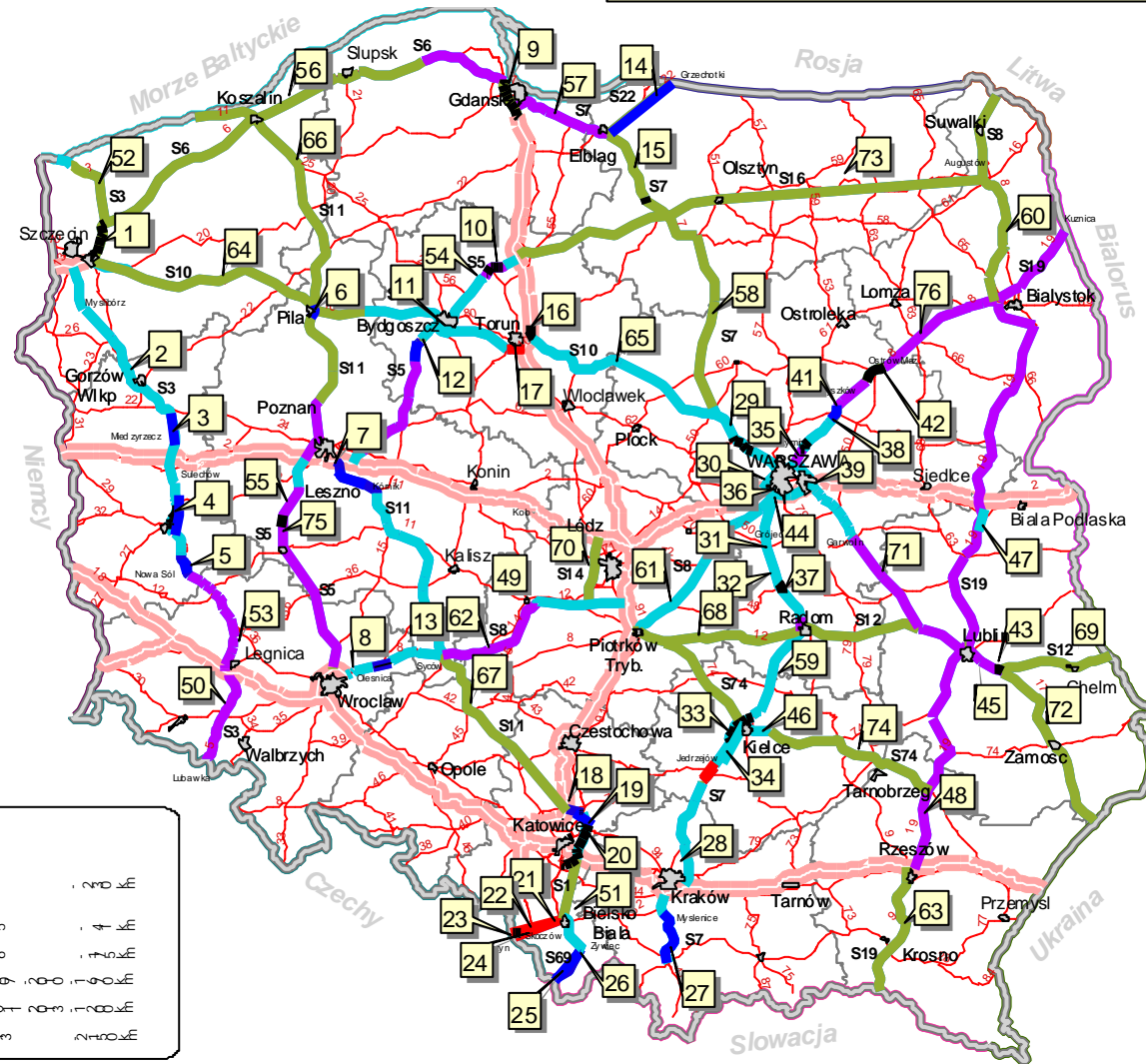
OZNACZENIA:

DROGI EKSPRESOWE - stan prac przygotowawczych

- | | | | | | | | |
|----|---|----|---|----|---|----|--|
| 1 | S3 - Goleniów-Szczecin
Istniejąca droga ekspresowa | 21 | S1 - Bielsko-Biała-Skoczów
Realizacja w toku | 41 | S8 - Obwodnica Wyszowska
Wyk.proj. bud.-nab.nieruch. | 61 | S8 - Warszawa-Piotrków Tryb.
Prace koncepcyjne |
| 2 | S3- Szcz.-Myslibórz-Sulechów
Postępowanie lokalizacyjne
(Obwodnica Gorzowa Wilk.:
Wykonanie projektu bud.) | 22 | S1 - Obwodnica Skoczowa
Realizacja inwestycji | 42 | S8 - Obwod. Ostrowi Maz
Istniejąca droga ekspresowa | 62 | S8 - Kepno - Sieradz
Prace koncepcyjne |
| 3 | S3 - Obwod. Międzyrzecz
Realizacja inwestycji | 23 | S1 - Obwodnica Cieszyńska
Istniejąca droga ekspresowa | 43 | S17 - Obwodnica m.Piaski
Istniejąca droga ekspres. | 63 | S19 - Rzeszów - Barwinek
Prace koncepcyjne |
| 4 | S3 - Sulechów-Ziel.Góra
Istn. droga ekspres.w trakcie przebudowy | 24 | S1 - Skoczów-Cieszyn
Realizacja inwestycji | 44 | S2 - Konotopa-Lubelska
Prace koncepcyjne | 64 | S10 - Szcz-Bydgoszcz-Torun
Prace koncepcyjne |
| 5 | S3 - Obwodnica Nowej Soli
Postępowanie przetargowe na wyk. | 25 | S69 - Zwardon - Myto
Istniejąca droga ekspres. | 45 | S17 - Lublin - Piaski
Prace projektowe | 65 | S10 - Torun-Piasek (W-wa)
Prace koncepcyjne |
| 6 | S11 - Obwodnica Pili
Realizacja inwestycji | 26 | S69 - Żywiec - Zwardon
Postępowanie przetargowe w toku | 46 | S74 - Obw. Kielc-(D-Cedz)
Prace koncepcyjne | 66 | S11 - Koszalin-Piła-Poznań
Prace koncepcyjne |
| 7 | S11 - Poznań - Kórnik
Nabywanie nieruchomości | 27 | S7 - Myslenice - Lubien
Realizacja inwestycji | 47 | S19 - Obw.Międzyrzecz Pdl.
Nabywanie nieruchomości | 67 | S11 - Poznań - Pyzowice(A1)
Prace koncepcyjne |
| 8 | S8 - Obwod. Oleśnicy
Realizacja inwestycji | 28 | S7 - Wsch. Obw. Krakowa
Postępowanie lokalizacyjne | 48 | S19 - Kuznica-Rzeszów
Prace koncepcyjne | 68 | S12 - Piotrków-Kurów
Prace koncepcyjne |
| 9 | S6 - Obwodn. Trójmiasta
Istniejąca droga ekspresowa | 29 | S7 - Ostrzyk. - Czarnów
Istniejąca droga ekspres. | 49 | S8 - Łódź - Sieradz
Prace koncepcyjne | 69 | S12 - Piasek-Chelm-Dorohusk
Prace koncepcyjne |
| 10 | S5 - Obwodnica Świdwa
Istniejąca droga ekspresowa | 30 | S8 - Konotopa-Powązkowska
Nabywanie nieruchomości | 50 | S3 - Legnica-Lubawka
Prace koncepcyjne | 70 | S14 - Obw.Pabianic-Lódź
Prace koncepcyjne |
| 11 | S5 - Stryżek - Białe Błota
Postępowanie lokalizacyjne | 31 | S7 - Obwodnica Grójca
Postępowanie lokalizacyjne | 51 | S1 - Koszwały - Bielsko Biala
Prace koncepcyjne | 71 | S17 - Garwolin - Kurów- Lublin
Prace koncepcyjne |
| 12 | S5 - Obwodnica Szubina
Realizacja inwestycji | 32 | S7 - Grójec-Biał-Jedlińsk
Nabywanie nieruchomości | 52 | S3 - Swinoujście-Szczecin
Prace koncepcyjne | 72 | S17 - Piasek - Hrebenne
Prace koncepcyjne |
| 13 | S8 - Wrocław - Kepno
Postępowanie lokalizacyjne | 33 | S7 - Wisniówka-Chedyn
Istniejąca droga ekspres. | 53 | S3 - Nowa Sól - Legnica
Prace koncepcyjne | 73 | S16 - A1 - Olsztyn - Augustów
Prace koncepcyjne |
| 14 | S22 - Elbląg - Grzechotki
Wykonanie projektu bud. | 34 | S7 - Obwodnica Jędrzejowa
Realizacja inwestycji | 54 | S5 - Świecie-Bydgoszcz-Poznań
Prace koncepcyjne | 74 | S74 - Piotrków Tryb.-Nisko
Prace koncepcyjne |
| 15 | S7 - Obwodn. Miłomłyn
Istniejąca droga ekspresowa | 35 | S8 - Obwodn. Radzymina
Istniejąca droga ekspres. | 55 | S5 - Poznań - Wrocław
Prace koncepcyjne | 75 | S5 - Obwodnica Śmigła
Istniejąca droga ekspresowa |
| 16 | S10 - Obwodnica Torunia
Istniejąca droga ekspresowa | 36 | S8 - Salomea - Wolica
Postępowanie lokalizacyjne | 56 | S6 - Goleniów - Koszalin-Gdańsk
Prace koncepcyjne | 76 | S8 - Wyszów - Białystok
Prace koncepcyjne |
| 17 | S10 - Połudn.Obw.Torunia
Realizacja w toku | 37 | S7 - Obw. Białobrzegów
Istniejąca droga ekspres. | 57 | S7 - Gdańsk-Elbląg
Prace koncepcyjne | | |
| 18 | S1 - Pyrzyce-Podwarpie. Wezeł
oddano do użytku. Nab.grunt. | 38 | S8 - Radzymin - Wyszów
Nabywanie nieruchomości | 58 | S7 - Elbląg-Warszawa
Prace koncepcyjne | | |
| 19 | S1 - Podwarpie- Dąbrowa G.
Prace projektowe. | 39 | S17 - Warszawa - Garwolin
Prace koncepcyjne | 59 | S7 - Radom - Kielce-Kraków
Prace koncepcyjne | | |
| 20 | S1 i S4 - Zab-Tychy-Kat-Sosn
Istniejąca droga ekspresowa | 40 | S17 - Warszawa - Garwolin
Nabywanie nieruchomości | 60 | S8 - Budzisko-Białystok
Prace koncepcyjne | | |



DROGI EKSPRESOWE - lata realizacji



Oznaczenie	
	rozwinięty odcinek drogi ekspresowej
	nowo ukończony odcinek drogi ekspresowej
	nowo ukończony odcinek drogi ekspresowej w budowie
	nowo ukończony odcinek drogi ekspresowej w planie
	nowo ukończony odcinek drogi ekspresowej w planie (nie realizowany)
	nowo ukończony odcinek drogi ekspresowej w planie (nie realizowany)





OZNACZENIA:

DROGI EKSPRESOWE - lata realizacji

1	Istn. droga ekspres.	21	2003 - 2006	41	2004 - 2006	61	2007 - 2010
2	2004 - 2008	22	2003 - 2005	42	Istn. droga ekspres.	62	2007 - 2010
3	2004 - 2006	23	Istn. droga ekspres.	43	istn. droga ekspres.	63	2013 - 2015
4	Istn. droga ekspres. 2004 - 2006	24	2002- 2005	44	2005 - 2007	64	2013 - 2020
5	2004 - 2006	25	Istn. droga ekspres.	45	2007 - 2008	65	2007 - 2010
6	2004 - 2006	26	2004 - 2006	46	2006- 2007	66	2013- 2020
7	2005 - 2006	27	2004 - 2006	47	2005 - 2006	67	2013 - 2015
8	2004 - 2006	28	2006- 2010	48	2006 - 2013	68	2015 - 2018
9	Istn. droga ekspres.	29	Istn. droga ekspres.	49	2006 - 2013	69	2013 - 2015
10	Istn. droga ekspres.	30	2006 - 2008	50	2006 - 2013	70	2013 - 2015
11	2006 - 2007	31	2005 - 2007	51	2013 - 2015	71	2010 - 2013
12	2004 - 2006	32	2005 - 2007	52	2013 - 2015	72	2013- 2015
13	2007 - 2013	33	Istn. droga ekspres.	53	2010 - 2013	73	2015 - 2025
14	2004 - 2006	34	2004 - 2005	54	2007 - 2010	74	2013 - 2020
15	Istn. droga ekspres.	35	Istn. droga ekspres.	55	2010 - 2013	75	Istn. droga ekspres.
16	Istn. droga ekspres.	36	2005 - 2008	56	2013 - 2020	76	2010 - 2013
17	2003 - 2005	37	Istn. droga ekspres.	57	2010 - 2013		
18	2004 - 2006	38	2005 - 2008	58	2013 - 2020		
19	2005 - 2007	39	2007 - 2010	59	2007 - 2010		
20	Istn. droga ekspres.	40	2005 - 2007	60	2013 - 2015		



Układ autostrad i dróg ekspresowych w Polsce na tle krajów sąsiadujących
- do roku 2025

