

Guatemala

Ciudad fundada en El Valle de la Ermita

INFOGRAFÍA: GONZALO HERNÁNDEZ
TEXTO: MIGUEL GONZÁLEZ

El departamento de Guatemala fue creado por decreto de la Asamblea Constituyente del 4 de noviembre de 1825, compuesto por 17 municipios.

Se encuentra ubicado sobre la cordillera central del país, con

montañas de mediana altitud, grandes valles y llanuras y profundos barrancos.

La capital de la Nueva Guatemala de la Asunción está situada en el municipio de Guatemala, donde están concentradas las instituciones estatales que la convierten en el centro y motor de las múltiples actividades políticas, sociales y económicas.

San Juan Sacatepéquez
Este municipio es famoso por contar con verdaderos maestros de la carpintería, quienes elaboran muchos de los muebles que se venden en las tiendas de la capital. También se dedican al cultivo de flores, con que surten los mercados nacionales.

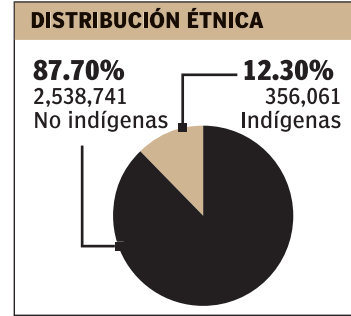
Mujer de Chinautla, Guatemala, se dedica a la elaboración de figuras de arcilla. Estas artesanías tienen demanda durante la Navidad.



Chinautla

Produce la más sofisticada muestra de alfarería, reconocida dentro y fuera de Guatemala. Es una cerámica elaborada por las mujeres con materiales de la región, entre lo que sobresale figuras de ángeles, animales, joyeros, tinajas, incensarios e imágenes de santos.

| FICHA TÉCNICA | |
|---|-------------------------------------|
| | Cabecera Ciudad de Guatemala |
| Extensión territorial: 2,253 km² aprox. | |
| Población: 2,894,802 habs. (según INE, 2004) | |
| Idiomas predominantes: Predomina el español y en algunos municipios el kaqchikel | |
| Clima: Templado | |



| PRODUCTOS | |
|-----------|--|
| | AGRÍCOLAS Flores, frijol, maíz y legumbres. |
| | ARTESANÍAS: Cerámica, tejidos de algodón, herrería, muebles de madera y pirotecnia. |
| | GASTRONOMÍA Fiambre, tamal, enchiladas, buñuelos, curtidos o conservas, caldos de gallina o de mariscos, y chocolate, entre otros. |
| | PECUARIOS: Crianza de ganado vacuno y porcino |

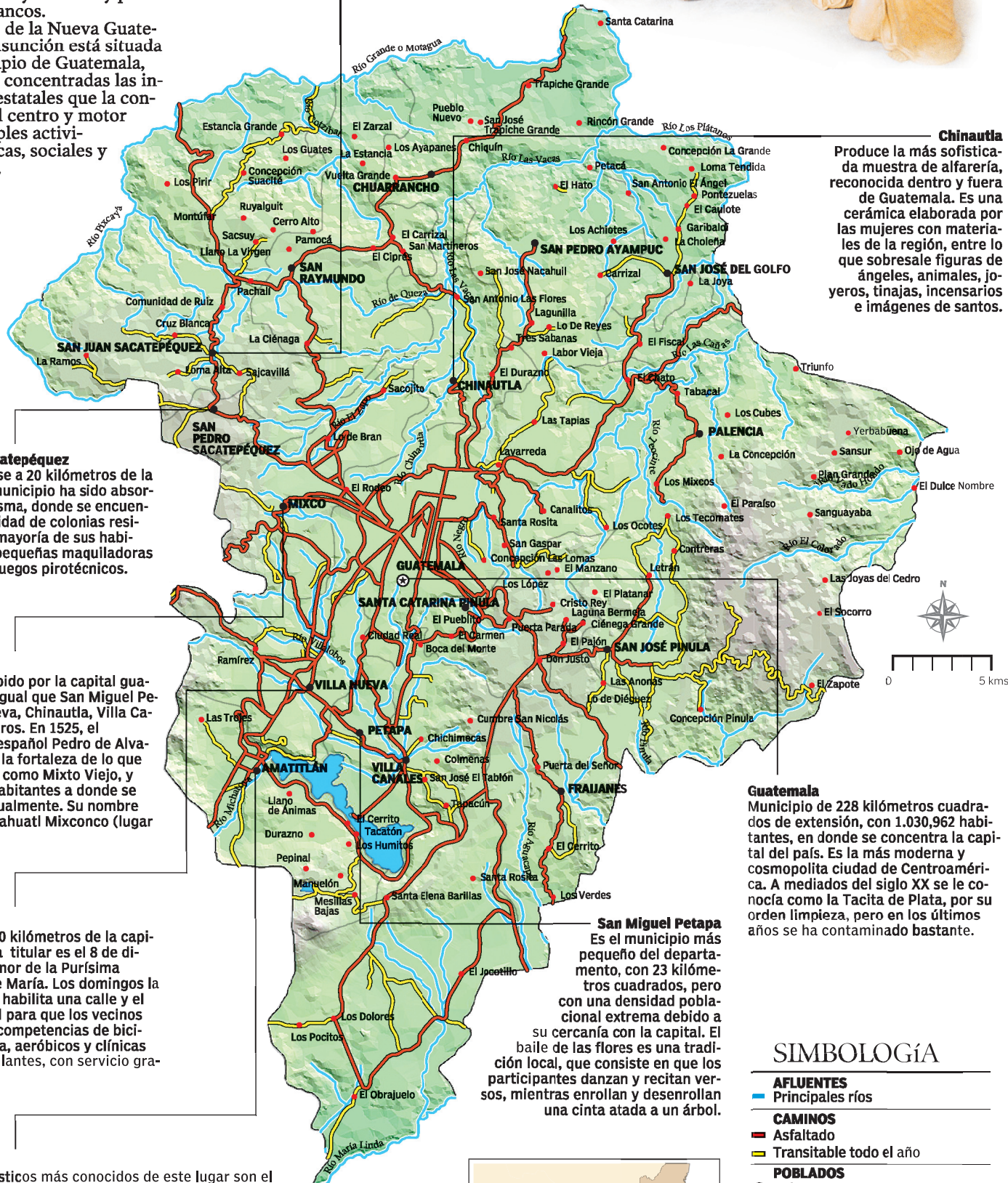
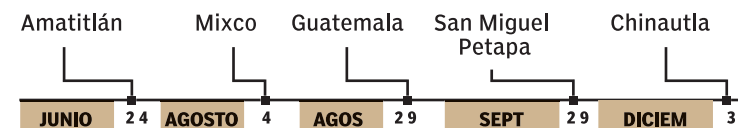
San Pedro Sacatepéquez
Por encontrarse a 20 kilómetros de la capital, este municipio ha sido absorbido por la misma, donde se encuentra una diversidad de colonias residenciales. La mayoría de sus habitantes posee pequeñas maquiladoras y fábricas de juegos pirotécnicos.

Mixco
Ha sido absorbido por la capital guatemalteca, al igual que San Miguel Petapa, Villa Nueva, Chinautla, Villa Canales, entre otros. En 1525, el conquistador español Pedro de Alvarado destruyó la fortaleza de lo que hoy se conoce como Mixto Viejo, y trasladó sus habitantes a donde se encuentra actualmente. Su nombre proviene del nahuatl Mixconco (lugar de nubes).

Villa Nueva
Se localiza a 20 kilómetros de la capital, cuya fiesta titular es el 8 de diciembre en honor de la Purísima Concepción de María. Los domingos la municipalidad habilita una calle y el parque central para que los vecinos participen en competencias de bicicleta, caminata, aeróbicos y clínicas médicas ambulantes, con servicio gratuito.

Amatitlán
Los sitios turísticos más conocidos de este lugar son el Parque Naciones Unidas y el lago de Amatitlán, a pesar de los problemas de contaminación de este último. La tradicional procesión del Niño de Amatitlán es muy singular, porque la mayor parte de su recorrido se hace en el lago, cada 3 de mayo, Día de la Santa Cruz.

FIESTAS PATRONALES:



Guatemala
Municipio de 228 kilómetros cuadrados de extensión, con 1.030,962 habitantes, en donde se concentra la capital del país. Es la más moderna y cosmopolita ciudad de Centroamérica. A mediados del siglo XX se le conocía como la Tacita de Plata, por su orden limpieza, pero en los últimos años se ha contaminado bastante.

San Miguel Petapa
Es el municipio más pequeño del departamento, con 23 kilómetros cuadrados, pero con una densidad poblacional extrema debido a su cercanía con la capital. El baile de las flores es una tradición local, que consiste en que los participantes danzan y recitan versos, mientras enrollan y desenrollan una cinta atada a un árbol.

SIMBOLOGÍA

- AFLUENTES**
- Principales ríos
- CAMINOS**
- Asfaltado
- Transitable todo el año
- POBLADOS**
- Cabecera Departamental
- Municipios
- Comunidades
- Límites municipales

ESTE MAPA FUE PREPARADO Y ELABORADO POR EL INSTITUTO GEOGRÁFICO NACIONAL "INGENIERO ALFREDO OBIOLS GÓMEZ" CON LA BASE DIGITAL DEL PROYECTO SUNIL A ESCALA 1:250,000. CON INFORMACIÓN CARTOGRÁFICA DE LOS AÑOS 1950 Y 1960, MARZO 2004. LOS LÍMITES EN ESTE MAPA NO SON AUTORITATIVOS.