


**FICHA TÉCNICA**



Cabecera departamental: **del Quiché**

Extensión territorial: **8,378 km<sup>2</sup> aprox.**

Población: **645,054 hab. (según INE, 2004)**

Idiomas predominantes: **Uspanteko, ix-il, sakapulteko, k'iche' q'eqchi' y español.**

Clima: **Frío, templado y cálido**

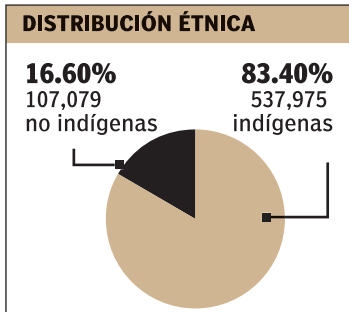
# Quiché

Región de tradiciones y trajes típicos

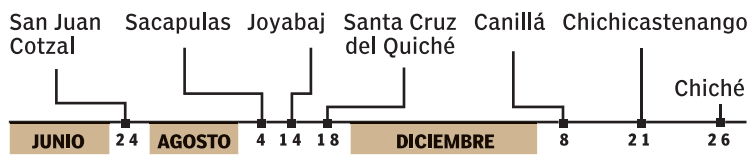
**INFOGRAFÍA:**  
**GONZALO HERNÁNDEZ**  
**TEXTO:**  
**MILDRED MARTÍNEZ**

Este departamento cuenta con 21 municipios y fue fundado el 12 de octubre de 1825; se localiza en la región noroccidente del país. Antiguamente era una de las regiones más pobladas, y actualmente es la más tradicional, donde sobresale la variedad de trajes típicos que visten sus habitantes, así como uno de los lugares donde más idiomas mayas se hablan.

Según Fray Francisco Ximénez, la etimología de su nombre proviene de las voces qui (muchos) ché (árboles), que se puede interpretar como bosque. Parte de su territorio es atravesado por la cordillera de los Cuchumatanes, aunque posee zonas bajas, geografía que le permite tener variedad de climas.



## FIESTAS PATRONALES:



**Miembros de la cofradía de Chichicastenango** participan en una ceremonia maya denominada La Danza del Tzicolaj.

### Chajul:

Su nombre se deriva del vocablo Chaj (pino); y jul (alumbrar, resplandecer, o sea pino u ocote para alumbrar). Este municipio se localiza en la Sierra de los Cuchumatanes, donde está la reserva de la Biosfera Vivís-Cabá, también conocida como Zona Reina, que alberga diversidad de fauna y flora.

### Cunén

El período hispánico se le llamó Santa María Cunén o Santa María Magdalena Cuné. A parte del cultivo del maíz y trigo, sus habitantes también producen tejidos de algodón, cerámica, tabartería, elaboración de candelas y cestería.

### Sacapulas

La principal fuente de ingreso de sus habitantes es la extracción de sal mineral, que requiere de un proceso que va desde la obtención de la tierra en los pozos de agua salada, hasta la elaboración de este condimento.

### Chiché

Del 25 al 29 de diciembre se celebra su feria titular, fecha en que destacan danzas denominadas el baile de los Mexicanos y el baile de la Conquista. Los integrantes de las cofradías le rinden obediencia a un santo llamado Tzicolaj, que es una figura de un hombrecito montado sobre un caballo blanco, que tiene un collar de monedas de plata en el cuello.

## PRODUCTOS



### AGRÍCOLAS

Maíz, frijol, trigo, papas, habas, arvejas, variedad de frutas, arroz y tabaco.



### ARTESANÍAS:

Tejidos de algodón y lana, orfebrería, sombreros de palma instrumentos musicales, cohetería, cerámica tradicional, artículos de cuero, cestería, candelas, jarcia, muebles de madera.



### PECUARIOS:

ganado vacuno, caballo, lanar y caprino.



### GASTRONOMÍA

Pescado seco envuelto en huevo, curtidos, torrijas, pan con miel y caldo de gallina.

## MIOLOGÍA

**AFLUENTES**  
Principales ríos

**CAMINOS**  
Asfaltado  
Transitable todo el año

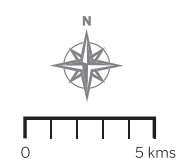
**POBLADOS**  
Cabecera Departamental  
Municipios  
Comunidades  
Límites municipales

ESTE MAPA FUE PREPARADO Y ELABORADO POR EL INSTITUTO GEOGRÁFICO NACIONAL "INGENIERO ALFREDO OBIOLS GÓMEZ" CON LA BASE DIGITAL DEL PROYECTO SUNIL A ESCALA 1:250,000. CON INFORMACIÓN CARTOGRÁFICA DE LOS AÑOS 1950 Y 1960, MARZO 2004. LOS LÍMITES EN ESTE MAPA NO SON AUTORITATIVOS.



**Chicamán**  
Fue creado en 1984, al ser desmembrado del municipio de Uspantán. Aquí se encuentra la represa del río Chixoy que genera un buen porcentaje de energía eléctrica para el país. Está ubicado en las estribaciones de la Sierra de los Cuchumatanes.

**Canillá**  
Está enclavado en las tierras altas de la sierra de Chuacús. Sus costumbres y folclor tienen su máxima expresión durante la feria titular, del 7 al 13 de diciembre, donde se observa el baile de la zarabanda, de disfraces, carreras de caballos y jaripeo.



**Santa Cruz del Quiché**  
Cabecera departamental llena de historia y costumbres indígenas, que se encuentra a 164 kilómetros de la capital guatemalteca. Cerca de la ciudad se localiza la laguna Lemoa, a la que localmente le denominan El espejo de Santa Cruz. Una de las tradiciones del municipio es la danza de La Culebra, cuyos participantes piden benevolencia a Dios.

**Chichicastenango**  
Se trata de un municipio muy visitado por los turistas, donde resalta su plaza con variedad de productos artesanales y la iglesia El Calvario. Cuando el visitante se acerca al atrio del templo católico siente el olor a incienso y copal, donde los sacerdotes mayas ofician ceremonias, como parte del sincretismo religioso.

**Joyabaj**  
Este municipio fue declarado monumento nacional precolombino, por acuerdo gubernativo del 24 de abril de 1931. Su atracción turística es la Danza de San Miguel o Palo Volador. Los abuelos relatan que sus antepasados traían de la montaña un palo de gran altura que colocaban en la plaza central, pero antes efectuaban ceremonias.