

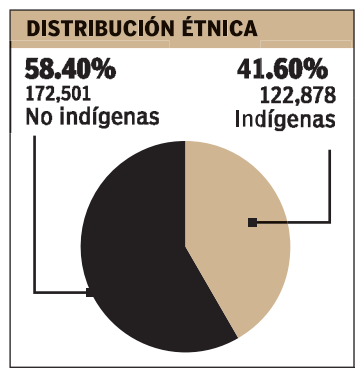
# Sacatepéquez

Historia precolombina y herencia colonial

**INFOGRAFIA: GONZALO HERNÁNDEZ**  
**TEXTO: MILDRED MARTÍNEZ**

Por decreto del 12 de septiembre de 1839 fue creado este departamento de 16 municipios, que con sus 465 kilómetros cuadrados de superficie lo convierten en el más pequeño del país, ubicado en la región central. Según el historiador Fuentes y Guzmán, la etimología de su nombre proviene de las voces pipiles sacat (yerba) y tepet (cerro), que se traduce como cerro de yerba.

En su territorio se localizan los volcanes de Agua, el de Fuego y el Acatenango. Posee una gran riqueza arquitectónica colonial, histórica y gastronómica que lo hacen atractivo para los turistas. Por su producción y calidad de aguacate a sus habitantes les dicen panzas verdes.



**Jocotenango**  
Su nombre se deriva de las voces precolombinas Xocotl (jocote) y tenanco (locativo), que quiere decir Lugar de Jocotes. Entre algunos de sus atractivos se encuentra el Mariposario de Jocotenango y el Museo del Café, donde el visitante se enterará de la historia de la producción cafetalera del país.

**Pastores**  
Según la historia, este lugar fue fundado por el conquistador Pedro de Alvarado para la crianza de sus ovejas que apacentaban los vecinos, de donde provino el nombre de Pastores. Posee la reserva natural privada Concepción Chuitó, con una extensión de 51 hectáreas. La elaboración de botas vaqueras y zapatos es la principal ocupación de sus pobladores.

**Sumpango**  
Artesanías, venta de platillos típicos y productos agrícolas sobresalen en todos los días de plaza de Sumpango, localizado a 41 kilómetros de la capital, cuyo nombre proviene de la palabra de origen mexicano Tzumplantli (percha de calaveras). Conserva costumbres como el baile de los Gigantes, baile de los Moros, el baile del Torito, y prevalecen las leyendas del Cadejo, la Llorona, la Mula sin cabeza y el Sombrerón. El 1 de noviembre expone sus barriletes gigantes.

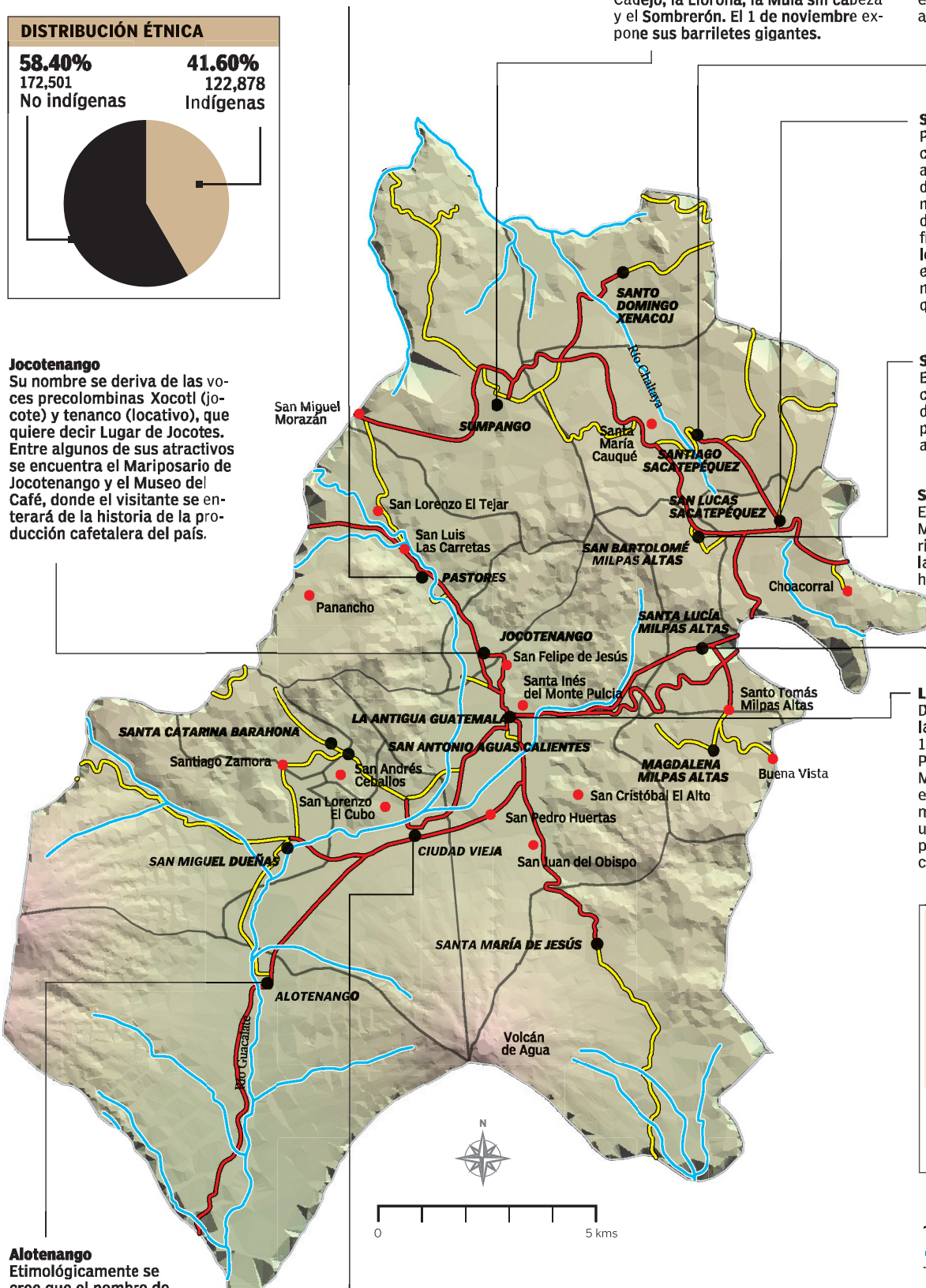
**Santiago Sacatepéquez**  
Tierra de los barriletes gigantes. Aunque cualquier época es ideal para visitar este pintoresco municipio de clima frío, durante la celebración del Día de Todos los Santos y Día de Difuntos (1 y 2 de noviembre), crece la afluencia turística para observar en los campos del cementerio los barriletes gigantes que surcan su cielo. Según la creencia de los pobladores, estos cometas llevan mensajes a las almas de sus muertos.

**San Lucas Sacatepéquez**  
Por ubicarse a 27 kilómetros de la capital y su facilidad de acceso por la autopista a Chimaltenango, es uno de los destinos preferidos de las familias capitalinas el día domingo, donde llegan a comprar verduras y frutas frescas del lugar, o disfrutar los platillos típicos como atol de elote, arroz con leche, chiles rellenos, enchiladas, tostadas y churrascitos.

**San Bartolomé Milpas Altas**  
Es el municipio más pequeño de Sacatepéquez, de siete kilómetros cuadrados de superficie, donde la principal ocupación de sus habitantes es la agricultura.

**Santa Lucía Milpas Altas**  
El nombre es en honor de Santa Lucía Mártir, y Milpas Altas se refiere a la riqueza de sus tierras, donde abunda la producción de maíz, así como de hortalizas y frutas.

**La Antigua Guatemala**  
Durante 232 años y nueve meses fue la capital de Guatemala, fundada el 10 de marzo de 1543 en el valle de Panchoy. Ciudad Emérita, en 1949; Monumento de América, en 1965, y en 1979 la UNESCO la declaró Patrimonio Cultural de la Humanidad. Es uno de los emblemas turísticos del país, ubicado a 45 kilómetros de la capital guatemalteca.




**Alotenango**  
Etimológicamente se cree que el nombre de este municipio proviene del vocablo elolitenanco, que significa elote o lugar del maíz tierno. Se ubica a catorce kilómetros de la cabecera departamental y sus pobladores se dedican principalmente al cultivo de maíz, frijol, café y camote.

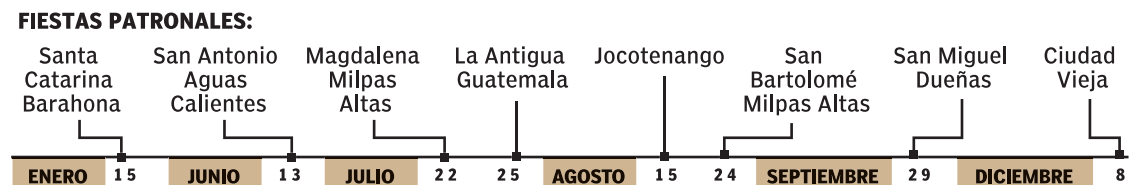
**Ciudad Vieja**  
A este municipio pertenece el imponente volcán de Agua, en cuyas faldas, o valle de Almolonga, fue fundada por el conquistador Pedro de Alvarado la segunda ciudad de Santiago en 1527, que fue arrasada la noche del 10 de septiembre de 1541 por una correntada de lodo que bajó del volcán. Hasta esa fecha fue la segunda capital de Guatemala (después de Iximché). Varios de los pobladores eran descendientes de los tlascaltecas (mexicanos) que acompañaron al conquistador.

**PRODUCTOS**

- AGRÍCOLAS**  
Aguacate, café, trigo, verduras, flores, frutas, maíz, frijol, camote, etc.
- ARTESANÍAS:**  
Tejidos, cerámica tradicional, muebles de madera estilo colonial, pirograbado, jarcia, instrumentos musicales, orfebrería, productos de hierro y hojalata.
- GASTRONOMÍA**  
Pepián, hilachas, pulye de casamiento (ejotes, güisquil, carne, recado y arroz), chuchitos, mole, carne guisada, chiles rellenos, estofado de pato y dulces típicos.

**FICHA TÉCNICA**


Cabecera departamental: <b>Antigua Guatemala</b>
Extensión territorial: <b>465 km<sup>2</sup></b>
Población: <b>295,379</b> (según INE, 2004)
Idiomas predominantes: <b>Español y kaqchikel</b>
Clima: <b>Templado y frío.</b>



**SIMBOLOGÍA**

- AFLUENTES**  
Principales ríos
- CAMINOS**  
Asfaltado  
Transitable todo el año
- POBLADOS**  
Cabecera Departamental  
Municipios  
Comunidades  
Límites municipales

ESTE MAPA FUE PREPARADO Y ELABORADO POR EL INSTITUTO GEOGRÁFICO NACIONAL "INGENIERO ALFREDO OBIOLS GÓMEZ" CON LA BASE DIGITAL DEL PROYECTO SUNIL A ESCALA 1:250,000. CON INFORMACIÓN CARTOGRÁFICA DE LOS AÑOS 1950 Y 1960, MARZO 2004. LOS LÍMITES EN ESTE MAPA NO SON AUTORITATIVOS.