






**SUBSECRETARÍA DE PUERTOS Y VÍAS NAVEGABLES**  
**DIRECCIÓN NACIONAL DE VÍAS NAVEGABLES**  
**RIO DE LA PLATA - RIO PARANA**  
**ruta de ultramar**



PROFUNDIDADES MINIMAS DIA: 19 DE SEPTIEMBRE DE 2008

KM DESDE	KM HASTA	DENOMINACIÓN (Afectado a Régimen de Mareas)	KM CRÍTICO	ANCHO CANAL (m)	PROF. AL CERO		OBSERVACIONES
					(m)	(pies)	
<b><u>RIO DE LA PLATA</u></b>							
239,1	121,0	CANAL PUNTA INDIO	139,9	100	-10,60	-34' 9"	
121,0	81,0	CANAL INTERMEDIO	89,6	100	-10,60	-34' 9"	
81,0	57,0	PASO BANCO CHICO	80,9	100	-11,00	-36' 1"	
57,0	37,0	RADA EXTERIOR	49,7	100	-10,80	-35' 5"	
37,0	12,0	C. ACC. PTO.BUENOS AIRES	12,0	210	-10,80	-35' 5"	
12,0	42,0	CANAL ING. EMILIO MITRE	29,6	100	-10,50	-34' 5"	 (C)
42,0	46,3	CANAL ING. EMILIO MITRE	42,0	100	-12,10	-39' 8"	
46,3	49,8	CANAL ING. EMILIO MITRE	47,0	100	-10,90	-35' 9"	
<b><u>RIO PARANÁ DE LAS PALMAS</u></b>							
49,8	58,4	ISLA LUCHA	56,4	140	-11,10	-36' 5"	
58,4	84,8	EV. ISLA LUCHA / TORDILLO	61,4	122	-11,20	-36' 9"	
84,8	86,9	VUELTA DEL TORDILLO	86,2	165	-12,30	-40' 4"	
86,9	88,6	EV. TORDILLO/HINOJO	87,7	192	-11,20	-36' 9"	
88,6	90,4	VUELTA DEL HINOJO	88,6	222	-12,30	-40' 4"	
90,4	92,2	EV. HINOJO/CAMPANA	92,0	170	-12,30	-40' 4"	
92,2	99,0	VUELTA CAMPANA	99,0	165	-11,60	-38' 1"	
99,0	99,7	EV. CAMPANA/VUELTA DEL ESTE	99,2	190	-12,60	-41' 4"	
99,7	103,5	VUELTA DEL ESTE	100,6	264	-11,30	-37' 1"	 (B)
103,5	112,4	EV. DEL ESTE/LOS BARBONES	106,8	122	-12,10	-39' 8"	
112,4	121,3	VUELTA DE LOS BARBONES	119,4	205	-11,80	-38' 9"	
121,3	125,0	EV. BARBONES/SAN ANTONIO	124,6	195	-12,50	-41' 0"	
125,0	128,0	VUELTA SAN ANTONIO	126,1	237	-12,20	-40' 0"	 (B) A partir del 21/09
128,0	128,9	EV. SAN ANTONIO/AB.LAS LIMAS	128,8	166	-13,70	-44' 11"	
128,9	132,0	VUELTA ABAJO LAS LIMAS	129,2	166	-13,50	-44' 3"	
132,0	133,7	VUELTA LAS LIMAS	132,2	214	-13,90	-45' 7"	
133,7	134,5	EV. LAS LIMAS/DEL PELADO	133,9	200	-14,50	-47' 7"	
134,5	137,1	VUELTA DEL PELADO	134,9	210	-12,40	-40' 8"	
137,1	139,3	EV. DEL PELADO/LOS PATOS	138,4	146	-12,00	-39' 4"	
139,3	146,4	VUELTA LOS PATOS	142,0	186	-12,00	-39' 4"	
146,4	157,0	CANCHA LARGA	154,8	173	-11,90	-39' 1"	
157,0	159,3	ZANJA MERCADAL	157,2	174	-12,00	-39' 4"	
159,3	173,7	ANGOSTURA DE LA ISLETA	171,8	140	-11,60	-38' 1"	
173,7	175,3	ANGOSTURA DE LA BASE	174,4	173	-11,80	-38' 9"	
175,3	180,4	BIFURCACION	177,4	122	-11,70	-38' 5"	
<b><u>RIO PARANÁ</u></b>							
234,1	276,0	EP. BIFURCACION/AB.LOS RATONES	273,6	116	-12,10	-39' 8"	



**SUBSECRETARÍA DE PUERTOS Y VÍAS NAVEGABLES**  
**DIRECCIÓN NACIONAL DE VÍAS NAVEGABLES**  
**RIO DE LA PLATA - RIO PARANA**  
**ruta de ultramar**

**PROFUNDIDADES MINIMAS DIA: 19 DE SEPTIEMBRE DE 2008**

KM DESDE	KM HASTA	DENOMINACIÓN	KM CRÍTICO	ANCHO CANAL (m)	PROF. AL CERO		ALT. HIDROM. (m)	PROF. EFECTIVA		OBSERVACIONES
					(m)	(pies)		(m)	MÍNIMA (pies)	
276,0	286,6	EP. BIFURCACION/AB.LOS RATONES	282,9	116	-11,60	-38' 1"	1,24	12,84		
286,6	290,6	ABAJO LOS RATONES	289,2	116	-10,00	-32' 10"	1,28	11,28		
290,6	292,2	EP. AB.LOS RATONES/LOS RATONES	291,9	116	-10,60	-34' 9"	1,30	11,90		
292,2	296,6	LOS RATONES	292,9	116	-10,10	-33' 2"	1,30	11,40		
296,6	315,0	EP. LOS RATONES/AB.LAS HERMANAS	309,3	116	-9,80	-32' 2"	1,40	11,20		
315,0	317,0	ABAJO LAS HERMANAS B.I.	316,2	116	-9,90	-32' 6"	1,45	11,35		
317,0	320,4	EP. AB.LAS HERMANAS/LAS HERMANAS	320,2	116	-10,20	-33' 6"	1,47	11,67		
320,4	325,3	LAS HERMANAS B.I.	325,0	116	-9,70	-31' 10"	1,50	11,20		 (D) A partir del 21/09
325,3	330,2	EP. LAS HERMANAS B.I / TONELERO	330,2	116	-10,40	-34' 1"	1,54	11,94		
330,2	341,5	TONELERO-ISLA NUEVA	338,1	130	-9,30	-30' 6"	1,59	<b>10,89</b>	<b>35' 9"</b>	 (D)
341,5	343,8	ABAJO SAN NICOLAS	342,9	116	-9,80	-32' 2"	1,62	11,42		
343,8	351,3	EP. AB.SAN NICOLAS/YAGUARON	349,4	116	-10,90	-35' 9"	1,67	12,57		
351,3	358,8	YAGUARON	358,0	116	-9,50	-31' 2"	1,72	11,22		
358,8	380,9	EP. YAGUARON/PARAGUAYO	374,8	116	-9,40	-30' 10"	2,00	11,40		
380,9	392,2	PARAGUAYO	390,0	116	-8,90	-29' 2"	2,07	10,97		
392,2	398,4	EP. PARAGUAYO/AB. ALVEAR	398,4	116	-9,20	-30' 2"	2,13	11,33		
398,4	400,4	ABAJO ALVEAR	399,7	116	-9,10	-29' 10"	2,14	11,24		
400,4	403,4	EP. AB. ALVEAR/ALVEAR	400,8	116	-9,10	-29' 10"	2,15	11,25		
403,4	408,7	ALVEAR	407,7	116	-9,10	-29' 10"	2,21	11,31		
408,7	412,7	EP. ALVEAR/C. MUELLES PTO. ROSARIO	409,8	116	-9,50	-31' 2"	2,22	11,72		
412,7	418,5	C.MUELLES PUERTO ROSARIO	417,4	200	-8,80	-28' 10"	2,28	11,08		
418,5	429,3	EP. C.DE LOS MUELLES / BORGHI	428,6	116	-9,00	-29' 6"	2,39	11,39		
429,3	438,9	BORGHI	437,8	116	-8,50	-27' 11"	2,48	10,98		
438,9	449,5	EP. BORGHI/BELLA VISTA	449,0	116	-9,20	-30' 2"	2,59	11,79		
449,5	452,1	BELLA VISTA	451,0	116	-8,80	-28' 10"	2,58	11,38		
452,1	460,0	EP. BELLA VISTA/AB. CORRENTOSO	452,2	116	-8,80	-28' 10"	2,58	11,38		
460,0	472,3	EP. BELLA VISTA/AB. CORRENTOSO	470,8	116	-7,00	-23' 0"	2,59	9,59		
472,3	475,3	ABAJO CORRENTOSO	474,6	116	-5,90	-19' 4"	2,60	8,50		
475,3	490,5	EP. AB. CORRENTOSO/PARANACITO	480,0	116	-7,80	-25' 7"	2,60	10,40		
490,5	494,5	PARANACITO	491,6	116	-6,60	-21' 8"	2,61	9,21		
494,5	503,0	EP. PARANACITO/TACUANI	494,3	116	-7,10	-23' 4"	2,61	9,71		
503,0	521,6	TACUANI	510,6	116	-5,90	-19' 4"	2,62	8,52		
521,6	531,6	ABAJO DIAMANTE	528,0	116	-6,30	-20' 8"	2,63	8,93		
531,6	542,2	LOS CHIVOS	541,8	116	-6,20	-20' 4"	2,58	8,78		
542,2	553,2	RAIGONES	552,4	116	-6,00	-19' 8"	2,52	8,52		
553,2	564,4	EP. RAIGONES/PARACAO	561,2	116	-6,00	-19' 8"	2,47	8,47		
564,4	568,8	PARACAO	568,7	116	-8,10	-26' 7"	2,43	10,53		
568,8	571,8	EP. PARACAO/ANIMAS	569,4	116	-7,80	-25' 7"	2,43	10,23		
571,8	574,5	ANIMAS	572,7	116	-6,10	-20' 0"	2,41	8,51		
574,5	578,9	EP. ANIMAS/TRAGADERO	576,2	116	-7,60	-24' 11"	2,39	9,99		
578,9	584,0	TRAGADERO	582,1	116	-6,10	-20' 0"	2,36	<b>8,46</b>	<b>27' 9"</b>	

 (A) DRAGA JAMES ENSOR DESMOV. TEMPORALMENTE     (C) OPERANDO DRAGA 256-C -CAPITAN NUÑEZ .  
 (B) OPERANDO DRAGA NIÑA     (D) OPERANDO DRAGA DI GIORGIO

**NOTA: Ante algún inconveniente técnico comuníquese con el e-mail [jconti@minplan.gov.ar](mailto:jconti@minplan.gov.ar)**

**ALTURAS HIDROMÉTRICAS**

PARANA    **2,25**  
DIAMANTE    **2,63**  
SAN MARTIN    **2,58**  
ROSARIO    **2,27**  
VILLA CONSTITUCION    **1,90**  
SAN NICOLAS    **1,69**  
RAMALLO    **1,50**  
SAN PEDRO    **1,20**