
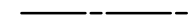






















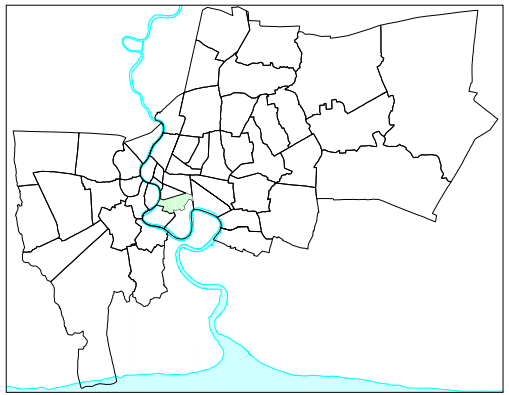


### แผนที่เขตสาทร

#### สัญลักษณ์

-  เขตจังหวัด
-  เขตของเขต
-  เขตของแขวง
-  ทางพิเศษ
-  ถนน, ซอย
-  ทางรถไฟลอยฟ้า BTS
-  ทางรถไฟใต้ดิน
-  ทางรถไฟ
-  สะพานข้ามทางแยก
-  แม่น้ำ, คลอง
-  สำนักงานเขต
-  สถาบันการศึกษา
-  วัด
-  มัสยิด, สุเหร่า
-  โบสถ์คริสต์
-  สถานที่ราชการ, รัฐวิสาหกิจ
-  สถานพยาบาล
-  สถานีตำรวจ
-  องค์การระหว่างประเทศ
-  สถานีชุด, สถานีขนส่ง
-  ที่ทำการไปรษณีย์
-  โรงแรม
-  ตลาด, ห้างสรรพสินค้า



กิโลเมตร



สำนักผังเมือง กรุงเทพมหานคร