



中国农业普查

CHINA AGRICULTURAL CENSUS

# 农业普查数据资料汇编

北京市第二次全国农业普查主要数据分区县汇总资料

北京市第二次全国农业普查领导小组办公室

二〇〇八年四月

## 序 言

农业普查是国家周期性普查制度的一项重要内容，是一项大型的国情国力调查，每十年开展一次，尾数逢6的年份为普查年度。按照国务院文件要求，北京市以2006年12月31日24时为标准时点，2006年度为标准时期开展了第二次全国农业普查。

为了圆满完成农业普查工作，全市各级农业普查办公室、全体普查人员按照国家和市委、市政府提出的要求，发扬吃苦耐劳、团结奋进、连续作战的作风，高标准、严要求，全力推进农业普查各项工作，最终取得了6亿余笔农业普查数据，初步摸清了北京“三农”家底。翔实的农普数据全面反映了我市农业、农村、农民的基本状况和京郊十年来的巨大变化，为推进北京市新农村建设，制定和完善农业、农村发展战略，进一步提高农民生活水平提供了决策依据。

为了更好地展现农业普查成果，充分开发利用农业普查数据资料，北京市第二次全国农业普查领导小组办公室对此次农业普查获取的各类数据进行了加工和整理，编纂了农业普查系列资料，首先推出这本《农业普查数据资料汇编》。希望本书能为关注和研究北京市“三农”问题的专家学者和各单位、各部门的同志提供一些有益的帮助，同时也为全面推进落实科学发展观，实现北京地区城乡统筹发展发挥出应有的作用。



二〇〇八年四月

# 《农业普查数据资料汇编》

## 编辑人员

主 编：崔述强

副 主 编：潘 璠 邵建民 王乐强

执行编辑：方晓丹 张小洁 刘金山 何 侃 冷 冬

编辑人员：(以姓氏笔画为序)

王宝生 王金华 王泽新 王建忠 王艳艳

王婧伟 王瑞坤 刘小兰 刘佩华 安兴东

朱跃飞 何更啟 何景阳 孟素洁 和 荣

杨小琼 周建武 国 敏 郭 赓 郝小瑶

温秋凤 康 蓉 黄文超 黄姗姗

# 编辑说明

北京市第二次全国农业普查对象包括农村住户、农业生产经营户、农业生产经营单位、村民委员会和乡镇人民政府，普查内容包括农业、农村、农民等各方面情况，普查行业涵盖农林牧渔及其服务业。普查标准时点为2006年12月31日24时，时期资料为2006年年度数据。

北京市第二次全国农业普查涉及全市18个区县，其中13个区县为重点范围，包括朝阳、丰台、海淀三个近郊区和十个远郊区县。普查包括190个乡镇级调查单位（本资料汇编按照公报口径，使用183个乡镇的数据），3977个村级调查单位（含3956个村委会和21个整村转居居委会，5425个自然村）和5460个农业生产经营单位。

《农业普查数据资料汇编》主要内容包括：1.普查公报；2.统计图；3.统计表（包括农业、农村和农民的基本情况、农业基本状况和生产条件、农村基础设施建设和基本社会服务、农村居民生活条件、农村劳动力资源与就业、能源等普查数据）；4.指标解释。本书使用的符号“#”表示其中部分项目。

截止本书出版之日，国务院农普办尚未下发《第二次全国农业普查资料》的编辑说明及相关程序，本书的疏漏之处在所难免，欢迎读者批评指正。本书涉及的数据范围、口径应用由北京市统计局、国家统计局北京调查总队负责解释。

## 第一部分 公报

北京市第二次全国农业普查主要数据公报（第一号）	
《农业、农村、农民的基本情况》	3
北京市第二次全国农业普查主要数据公报（第二号）	
《农业基本状况和生产条件》	7
北京市第二次全国农业普查主要数据公报（第三号）	
《农村基础设施建设和基本社会服务》	12
北京市第二次全国农业普查主要数据公报（第四号）	
《农村居民生活条件》	18
北京市第二次全国农业普查主要数据公报（第五号）	
《农村劳动力资源与就业》	22
北京市第二次全国农业普查主要数据公报（第六号）	
《四个评价监测体系初步测算结果》	26

## 第二部分 统计图

2-1 新农村常住人口数量情况	31
2-2 外来人口地区构成	31
2-3 农村三次产业从业人员构成	32
2-4 农业技术人员数量情况	32
2-5 新农村常住户耐用消费品每百户拥有量	33
2-6 新农村常住户厕所设施情况	33

2-7	新农村常住户主要炊事用能源情况	34
2-8	新农村常住户拥有住宅面积	34
2-9	新农村常住户饮水水源构成	35
2-10	按主要收入来源分的新农村常住户数量	35
2-11	新农村基本情况	36
2-12	年末新农村基础设施和基本社会服务类型和数量	36
2-13	新农村自然村基本情况	37
2-14	年末新农村基本文教卫生设施及人员情况	37
2-15	新农村村干部受教育情况	38
2-16	主要农业机械数量情况	38
2-17	农业生产经营中的技术应用情况	39
2-18	农业生产经营单位类型情况	39
2-19	按经营主要农业类别分的产业活动单位数	40
2-20	农业观光园情况	40
2-21	乡镇基本社会服务机构情况	41
2-22	乡镇交通和农村电网情况	41
2-23	乡镇拥有市场情况	42
2-24	乡镇拥有主要社会服务机构的情况	42

## 第三部分 统计表

### 农业、农村、农民的基本情况

3-1-1	乡镇、村、农业生产经营单位基本情况	47
3-1-2	新农村住户数量	48

3-1-3	新农村常住人口数量	49
3-1-4	按户籍所在地分的新农村常住人口数量	50
3-1-5	新农村常住人口年龄分布	52
3-1-6	按主要收入来源分的新农村常住户数量	56
3-1-7	年末新农村基本特征（不包括空壳村）	58
3-1-8	年末新农村自然村情况（不包括空壳村）	59
3-1-9	新农村村干部和党支部书记情况（包括空壳村）	60
3-1-10	新农村村委会主任情况（包括空壳村）	61
3-1-11	新农村村干部受教育情况（包括空壳村）	62
3-1-12	新农村村干部年龄情况（包括空壳村）	63
3-1-13	新农村财务情况（包括空壳村）	64
3-1-14	新农村投资情况（包括空壳村）	65
3-1-15	乡镇基本特征	66
3-1-16	乡镇政府人员和镇区人口情况	67
3-1-17	乡镇财务情况	68
3-1-18	乡镇农业专业合作经济组织和水电站情况	69
3-1-19	乡镇区域企业情况	70
3-1-20	乡镇拥有农业专业合作经济组织、水电站和企业的情况	71

### 农业基本状况和生产条件

3-2-1	北京市农业用地情况	75
3-2-2	集体耕地和征地情况（包括空壳村）	76
3-2-3	经营耕地面积	77
3-2-4	经营园地面积	78

3-2-5	经营林地面积	79
3-2-6	温室、大棚、农业生产用房建筑面积	80
3-2-7	农作物播种面积情况	81
3-2-8	农作物露地播种面积	82
3-2-9	农业技术设施应用情况	86
3-2-10	温室、大棚播种面积	88
3-2-11	特种动物养殖情况	89
3-2-12	主要畜禽存栏情况	90
3-2-13	农产品销售收入	92
3-2-14	产业活动单位农业技术人员情况	93
3-2-15	新农村农业技术与生产方式情况（包括空壳村）	94
3-2-16	新农村农田水利情况（包括空壳村）	95
3-2-17	新农村拥有的农田水利、农业技术与生产方式情况（包括空壳村）	96
3-2-18	主要农业机械数量情况	97
3-2-19	按经营行业分的农业生产经营户数量	98
3-2-20	按经营主要农业行业分的农业生产经营户数量	99
3-2-21	按家庭收入分的农业生产经营户兼业情况	100
3-2-22	按产业分的常住从业劳动力数量	102

### 农村基础设施建设和基本社会服务

3-3-1	年末新农村基础设施和基本社会服务类型和数量（不包括空壳村）	106
3-3-2	年末新农村基本文教卫生设施及人员情况（不包括空壳村）	108
3-3-3	年末新农村基本社会服务设施及人员数量（不包括空壳村）	109
3-3-4	年末新农村农民业余文化组织和卫生情况（不包括空壳村）	110



3-3-5	按到最近能买到彩电的商店的距离分组的新农村个数（不包括空壳村）	111
3-3-6	按到最近的车站码头的距离分组的新农村个数（不包括空壳村）	112
3-3-7	按到最近的小学的距离分组的新农村个数（不包括空壳村）	113
3-3-8	按到最近的中学的距离分组的新农村个数（不包括空壳村）	114
3-3-9	按到最近的医院、卫生院的距离分组的新农村个数（不包括空壳村）	115
3-3-10	乡镇交通和农村电网情况	116
3-3-11	乡镇基本社会服务机构情况	117
3-3-12	乡镇基本社会服务机构数量	118
3-3-13	乡镇小学和中学情况	119
3-3-14	乡镇职业技术学校 and 农技推广服务机构情况	120
3-3-15	乡镇医院、卫生院和敬老院情况	121
3-3-16	乡镇拥有主要社会服务机构的情况	122
3-3-17	乡镇市场情况	123
3-3-18	乡镇拥有市场的情况	124
3-3-19	乡镇农产品专业市场情况	125
3-3-20	乡镇拥有农产品专业市场的情况	126

## 农村居民生活条件

3-4-1	新农村常住户拥有住宅面积	128
3-4-2	按人均居住面积分的新农村常住户构成	130
3-4-3	按拥有住宅处数分的新农村常住户构成	132
3-4-4	按拥有住宅估价分的新农村常住户构成	134
3-4-5	按拥有主要住宅建筑时间分的新农村常住户构成	136
3-4-6	按居住住房性质分的新农村常住户构成	138
3-4-7	按居住住房类型分的新农村常住户构成	139

3-4-8	按居住住房结构分的新农村常住户构成	140
3-4-9	新农村常住户取暖设施情况	142
3-4-10	新农村常住户饮水水源情况	144
3-4-11	新农村常住户饮水困难及管道水使用情况	146
3-4-12	新农村常住户厕所设施情况	147
3-4-13	新农村常住户耐用消费品拥有量	148
3-4-14	新农村常住户订阅报纸情况	150
3-4-15	新农村常住户参加社会保障项目的户数	152
3-4-16	新农村常住户参加社会保障的人数	154

## 农村劳动力资源与就业

3-5-1	按性别和劳动能力分的新农村常住劳动力数量	157
3-5-2	按年龄分的新农村常住劳动力数量	158
3-5-3	按受教育程度分的新农村常住劳动力数量	159
3-5-4	按户籍分的新农村常住劳动力数量	160
3-5-5	按性别和劳动能力分的新农村常住从业劳动力数量	162
3-5-6	按年龄分的新农村常住从业劳动力数量	163
3-5-7	按受教育程度分的新农村常住从业劳动力数量	164
3-5-8	按产业分的新农村常住从业劳动力数量	165
3-5-9	按户籍分的新农村常住从业劳动力数量	166
3-5-10	按行业分的新农村常住从业劳动力数量	168
3-5-11	按就业方式分的新农村常住从业劳动力数量	170
3-5-12	按从业时间分的新农村家庭户常住从业劳动力数量	171
3-5-13	按性别和劳动能力分的新农村（户籍）外出从业劳动力数量	172
3-5-14	按年龄分的新农村（户籍）外出从业劳动力数量	173

3-5-15	接受教育程度分的新农村（户籍）外出从业劳动力数量	174
3-5-16	按在外从业时间分的新农村（户籍）外出从业劳动力数量	175
3-5-17	按在外从事产业分的新农村（户籍）外出从业劳动力数量	176
3-5-18	按在外从事主要行业分的新农村（户籍）外出从业劳动力数量	178
3-5-19	按外出从业地点分的新农村（户籍）外出从业劳动力数量	180
3-5-20	产业活动单位从业人员情况	182
3-5-21	按主营农业行业分的农业产业活动单位从业6个月以上人员数	183
3-5-22	主营农业法人单位从业人员情况	184
3-5-23	主营农业法人单位从业人员性别情况	186
3-5-24	主营农业法人单位从业人员受教育程度	187
3-5-25	主营农业法人单位从业人员行业分布情况	188
3-5-26	从业时间不足三个月情况按原因分组	189
3-5-27	从业时间不足三个月原因中没有就业意愿按性别、年龄分组	190
3-5-28	从业时间不足三个月原因中没有就业意愿按性别、文化程度分组	191
3-5-29	从业时间不足三个月原因中就业困难按性别、年龄分组	192
3-5-30	从业时间不足三个月原因中就业困难按性别、文化程度分组	193

## 农业生产经营单位基本情况

3-6-1	按法人单位类型分的产业活动单位数	197
3-6-2	按经营主要农业类别分的产业活动单位数	198
3-6-3	按机构类型分的单位数（不包括未注册单位）	199
3-6-4	按所有制分的产业活动单位数（不包括未注册单位）	200
3-6-5	按法人单位类别分的主营农业法人单位个数	201
3-6-6	按经营农业行业分的主营农业法人单位个数	202
3-6-7	按机构类型分的主营农业法人单位个数（不包括未注册单位）	203

- 3-6-8 按隶属关系分的主营农业法人单位个数（不包括未注册单位）……204
- 3-6-9 按所属系统分的主营农业法人单位个数（不包括未注册单位）……205
- 3-6-10 按所有制形式分的主营农业法人单位个数（不包括未注册单位）……206

### 能源利用与观光休闲农业

- 3-7-1 新农村常住户主要炊事用能源情况……208
- 3-7-2 新农村常住户辅助炊事用能源情况……210
- 3-7-3 农户生活用能源消费量（6000户抽样资料）……212
- 3-7-4 农户生产用能源消费量（6000户抽样资料）……213
- 3-7-5 清洁能源和可再生能源使用情况……214
- 3-7-6 农作物秸秆还田情况按处理方式分组……216
- 3-7-7 民俗旅游情况……217
- 3-7-8 农业观光园情况……218

## 第四部分 指标解释

- 北京市第二次全国农业普查主要指标解释……225

- 附录 北京市第二次全国农业普查村级调查单位(3977个)名单……249



# 第一部分

# 公 报

**GONGBAO**

# 北京市第二次全国农业普查主要数据公报

( 第一号 )

北京市第二次全国农业普查领导小组办公室  
北京市统计局 国家统计局北京调查总队

2008 年 4 月 10 日

根据国务院决定,我市开展了第二次全国农业普查。这次普查的标准时点为 2006 年 12 月 31 日,时期资料为 2006 年度。北京市第二次全国农业普查的普查对象为我市地域内的农村住户、城镇农业生产经营户、农业生产经营单位、村民委员会和乡镇人民政府。普查内容主要包括:农业生产条件、农业生产经营活动、农业土地利用、农村劳动力及就业、农村基础设施、农村社会服务、农村居民生活,以及乡镇、村民委员会和社区环境等方面的情况。农业普查采用全面调查的方法,所有普查对象由普查员进行逐个查点和填报。全市共组织动员了普查员、普查指导员和各级普查机构工作人员 5 万余人,填报普查表 374.9 万张。通过普查,掌握了我市有关农业、农村、农民的基本情况。

按照国际通行做法和国务院农普办的要求,北京市农普办组织了数据质量抽查,评估了普查数据质量:一是采用分层两阶段整群随机抽样的方法,在全市抽选了 1763 个住户进行再次访问,并与普查登记结果进行比较核实;二是随机从每个区县抽选 200 个普查小区的基础数据,对普查表的抄录、填报、识别等方面的差错进行全面检查。综合抽查结果显示,农业普查应登记户的漏报率为 0,原始数据差错率为 0.12%。数据质量达到设计标准。

根据《全国农业普查条例》的有关规定,北京市农普办、北京市统计局和国家统计局北京调查总队将分期发布普查公报,向社会公布普查的主要结果。

## 农业、农村、农民的基本情况

北京市第二次全国农业普查共调查了 190 个乡级行政单位<sup>[1]</sup>,其中乡 41 个,镇 142 个; 3977 个村级组织<sup>[2]</sup>,其中村 3956 个;154.09 万个农村住户<sup>[3]</sup>,其中居住在行政村地域内的农村常住户为 143.62 万户,农村常住人口 501.60 万人。

## 一、农业基本状况

2006 年末,北京市共有农业生产经营户 61.91 万户,农业生产经营单位<sup>[4]</sup>5460 个。农村农业从业人员<sup>[5]</sup>65.66 万人,农业技术人员<sup>[6]</sup>2.23 万人。

## 二、主要农业机械

2006 年末,北京市共有大中型拖拉机 6855 台,小型拖拉机 19171 台,大中型拖拉机配套农具 8611 台,小型拖拉机配套农具 6052 台,联合收割机 1782 台。

## 三、农村基础设施

2006 年末,北京市 25.14% 的乡镇地域内有火车站,83.61% 的乡镇地域内有二级以上公路通过,78.14% 的乡镇有邮电所,96.17% 的乡镇有储蓄所,46.99% 的乡镇有公园,68.85% 的乡镇有综合市场,11.48% 的乡镇有农产品专业市场。

北京市 80.14% 的镇实施集中供水<sup>[7]</sup>,29.79% 的镇生活污水经过集中处理<sup>[8]</sup>,46.81% 的镇有垃圾处理站<sup>[9]</sup>。

北京市 100% 的村<sup>[10]</sup>通公路,100% 的村通电,100% 的村通电话,100% 的村能接收电视节目。93.57% 的村饮用水经过集中净化处理<sup>[11]</sup>,89.17% 的村实施垃圾集中处理<sup>[12]</sup>,3.56% 的村有沼气池,35.18% 的村完成改厕<sup>[13]</sup>。53.14% 的村地域内有 50 平方米以上的综合商店或超市。

## 四、农村社会服务

2006 年末,北京市 20.77% 的乡镇有职业技术学校,36.07% 的乡镇有广播、电视站,97.27% 的乡镇有医院、卫生院,91.80% 的乡镇有敬老院。

81.49% 的村在 3 公里范围内有小学,80.83% 的村在 5 公里范围内有中学。27.72% 的村有幼儿园、托儿所,59.87% 的村有体育健身场所,62.24% 的村有图书室、文化站,47.54% 的村有农民业余文化组织。71.98% 的村有卫生室(站、所)<sup>[14]</sup>,71.30% 的村有有行医资格证书的医生,5.02% 的村有有行医资格证书的接生员。

## 五、农村劳动力资源与就业

2006 年末,农村劳动力资源<sup>[15]</sup>总量 390.48 万人,其中男性占 54.16%。农村从业人员 316.87 万人,占农村劳动力资源总量的 81.15%。农村外出从业劳动力<sup>[16]</sup>50.77 万人,其中男性占 65.21%。

## 六、农村居民生活条件

2006 年末,农村居民平均每户拥有住宅面积<sup>[17]</sup>128.14 平方米。96.85% 的住户拥有自己的住宅。97.00% 的住户使用管道水。51.28% 的住户炊事能源以煤气、天然气为主。

平均每百户拥有彩电 105 台,固定电话 72 部,手机 112 部,电脑 16 台,摩托车 15 辆,生活用汽车 12 辆。

## 七、四个评价监测体系初步测算结果

根据农业普查结果,对北京市农业生态服务价值、农村城镇化进程、农村全面小康进程和新农村建设进程等四个评价监测体系进行初步测算。2006年,北京市农业生态服务价值(含森林资源贴现价值)为5813.96亿元;农村城镇化综合实现程度为69.45%;农村全面小康社会综合实现程度为86.90%;新农村建设综合实现程度为69.45%。

注:

**1. 乡级行政单位:**作为北京市第二次全国农业普查登记对象的乡级行政单位包括乡、镇和有行政村的街道办事处。普查公报中,农村基础设施和基本社会服务的资料范围是183个乡镇,其中乡41个,镇142个。

**2. 村级组织:**作为北京市第二次全国农业普查登记对象的村级组织包括村民委员会、有集体所有制农业用地或农业户籍人口的居民委员会所辖地域。普查公报中,农村基础设施和基本社会服务的资料范围是村民委员会和有集体所有制农业用地或农业户籍人口的居民委员会所辖地域。

**3. 住户:**作为北京市第二次全国农业普查登记对象的住户包括农村住户、城镇农业生产经营户。农村住户包括集体户和家庭户。普查公报中,农村居民生活条件的资料范围是在农村居住一年以上的家庭户(常住户)。

**4. 农业生产经营户和农业生产经营单位:**是指在农业用地和单独的设施中经营农作物种植业、林业、畜牧业、渔业以及农林牧渔服务业,并达到以下标准之一的住户和单位:

①年末经营耕地、园地、养殖水面面积在0.1亩及以上;

②年末经营林地、牧草地面积在1亩以上;

③年末饲养牛、马、猪、羊等大中型牲畜1头及以上;

④年末饲养兔等小动物以及家禽共计20只及以上;

⑤2006年全年出售和自产自用的农产品收入超过500元以上;

⑥对本户或本单位以外提供农林牧渔服务的经营性收入在500元以上,或者行政事业性农林牧渔服务业单位的服务事业费支出在500元以上。

普查公报中,农业生产基本状况和生产条件的资料范围是全市全部的农业生产经营户和农业生产经营单位,既包括农村地域也包括城镇地域内的农业生产经营户和农业生产经营单位。

**5. 农村农业从业人员:**是指在2006年农村从业人员中,以农业为主要行业的从业人员。包括全市全部农村住户中的农业从业人员。

**6. 农业技术人员:**指2006年末,农业从业人员中受过各种专业技术培训或掌握某项专门技能并具有各种专业技术职称的人员,且必须有上级主管部门颁发的专业技术资格证书,分为初级、中级和高级三个档次。专业技术人员的等级以专业技术资格证书上登记的为准。包括全市全部农村住户、城镇农业生产经营户和农业生产经营单位中的农业技术人员。



**7. 实施集中供水的镇:**指本乡镇镇区内,通过管道系统对镇区居民进行集中供水。集中供水的水质必须符合国家有关自来水或者饮用水的标准。不符合国家自来水或饮用水标准,或者水质未经过国家有关部门检验认定为合格的,虽然其形式为集中供水,也不算集中供水。

**8. 生活污水经过集中处理的镇:**是指镇区居民的生活污水纳入污水收集管网并通过污水处理厂进行处理。

**9. 有垃圾处理站的镇:**是指在镇区内有对垃圾进行集中、转运或各种无毒化处理的垃圾清理场所。不包括只存放垃圾,但不进行任何处理的垃圾堆放场所。

**10. 村:**指村民委员会所辖地域和有集体所有制农业用地或有农业户籍的居民委员会所辖地域。

**11. 饮用水经过集中净化处理的村:**是指年底本村村委会驻地的住户的生活饮用水经过集中净化、消毒等处理。来自自来水厂的饮用水视为经过集中净化处理。

**12. 实施垃圾集中处理的村:**是指本村地域内,有垃圾处理设施进行垃圾集中处理,或者虽然没有垃圾处理设施,但是对垃圾实行统一集中清运。

**13. 完成改厕的村:**指本村地域内基本消灭了露天粪缸、粪坑、旱厕、简易厕所,大多数或全部居民使用带有化粪池、沼气池或三隔池厕所,部分居民使用公共厕所或其他村里指定的定点场所作为倾倒粪便的场所。

**14. 卫生室:**指在本村地域内,经县级卫生行政部门许可,由村集体或个人举办的卫生机构。卫生室(所、站)有固定场所,从事医疗活动,承担管理职能。不包括专科的牙医室,以及主要从事药品销售活动的单位。

**15. 农村劳动力资源:**是指2006年末农村住户常住人口(即在本户居住6个月以上人口)中16周岁及以上具有劳动能力的人员。

**16. 农村外出从业劳动力:**是指农村住户户籍从业人员中,2006年到本乡镇行政管辖区域以外从业1个月及以上的人员。

**17. 住宅面积:**指本户拥有的全部住宅的建筑面积,包括自住、租出和空置的住宅建筑面积。

# 北京市第二次全国农业普查主要数据公报

( 第二号 )

北京市第二次全国农业普查领导小组办公室  
北京市统计局 国家统计局北京调查总队

2008 年 4 月 10 日

## 农业基本状况和生产条件

北京市第二次全国农业普查对全市农业生产经营户和农业生产经营单位的基本状况和生产条件进行了调查。现将主要结果公布如下：

### 一、农业生产经营户和农业生产经营单位<sup>[1]</sup>

2006 年末,全市共有农业生产经营户 61.91 万户,占农村常住户的比重为 43.11%,比 1996 年第一次全国农业普查的 55.39% 减少 12.28 个百分点。在农业生产经营户中,以农业收入为主的户占 35.65%,比 10 年前减少 5.44 个百分点。全市共有农业生产经营单位 5460 个。

表 1 农业生产经营户和农业生产经营单位数量及构成

	农业生产经营户		农业生产经营单位	
	数量( 万户 )	比重( % )	数量( 个 )	比重( % )
合 计	<b>61.91</b>	<b>100.00</b>	<b>5460</b>	<b>100.00</b>
按行业分				
农作物种植业	51.55	83.27	1703	31.19
林 业	6.02	9.72	2009	36.79
畜牧业	3.93	6.35	927	16.98
渔 业	0.31	0.50	166	3.04
农林牧渔服务业	0.10	0.16	655	12.00
按功能区分				
首都功能核心区			3	0.06
城市功能拓展区	2.03	3.28	629	11.52
城市发展新区	33.08	53.43	3019	55.29
生态涵养发展区	26.80	43.29	1809	33.13

## 二、农村农业从业人员<sup>[2]</sup>

2006年末,全市农村农业从业人员65.66万人,其中,男性占42.85%,女性占57.15%。按年龄分,20岁以下占1.18%,21-30岁占6.34%,31-40岁占20.72%,41-50岁占35.38%,51岁以上占36.38%;按文化程度分,文盲占6.03%,小学占25.61%,初中占58.06%,高中占9.78%,大专及以上学历占0.52%。

表2 农村农业从业人员数量及构成

	北京市	城市功能 拓展区	城市发展 新区	生态涵养 发展区
农村农业从业人员数量(万人)	65.66	3.20	36.25	26.21
农村农业从业人员性别构成(%)				
男	42.85	45.55	41.34	44.61
女	57.15	54.45	58.66	55.39
农村农业从业人员年龄构成(%)				
20岁以下	1.18	1.65	1.42	0.80
21-30岁	6.34	8.76	7.02	5.10
31-40岁	20.72	26.30	21.19	19.39
41-50岁	35.38	36.81	35.66	34.82
51岁以上	36.38	26.48	34.71	39.89
农村农业从业人员文化程度构成(%)				
文盲	6.03	3.62	3.56	9.74
小学	25.61	21.43	22.58	30.29
初中	58.06	60.64	64.53	48.79
高中	9.78	12.65	8.80	10.80
大专及以上学历	0.52	1.66	0.53	0.38

## 三、农业技术人员<sup>[3]</sup>

2006年末,全市共有农业技术人员22289人,其中,在农业生产经营单位中从业的8907人。按职称分,高、中、初级农业技术人员分别为1068人、4495人和16726人。

表3 农业技术人员数量

单位:人

	北京市	首都功能 核心区	城市功能 拓展区	城市发展 新区	生态涵养 发展区
合计	<b>22289</b>	<b>136</b>	<b>4232</b>	<b>8992</b>	<b>8929</b>
初级	16726	34	2758	6398	7536
中级	4495	70	1208	2072	1145
高级	1068	32	266	522	248

#### 四、农业机械<sup>[4]</sup>及使用情况

2006 年末,全市大中型拖拉机 6855 台;小型拖拉机 19171 台;大中型拖拉机配套农具 8611 台;小型拖拉机配套农具 6052 台;联合收割机 1782 台。

表 4 主要农业机械数量

单位:台

	北京市	城市功能 拓展区	城市发展 新区	生态涵养 发展区
大中型拖拉机	6855	343	5230	1282
小型拖拉机	19171	422	12942	5807
大中型拖拉机配套农具	8611	297	6781	1533
小型拖拉机配套农具	6052	208	4065	1779
联合收割机	1782	33	1489	260

2006 年,机耕面积占耕地面积的比重为 79.96%,比 1996 年提高 13.79 个百分点;机电灌溉面积占耕地面积的比重为 65.57%,比 1996 年提高 3.06 个百分点;喷灌面积和滴灌渗灌面积占耕地面积的比重分别为 15.15% 和 0.47%。机播面积占播种面积的比重为 66.08%,比 1996 年提高 3.28 个百分点;机收面积占播种面积的比重为 27.41%,比 1996 年减少 17.12 个百分点。

表 5 农业机械使用情况

单位:%

	北京市	城市功能 拓展区	城市发展 新区	生态涵养 发展区
占耕地面积的比重				
机耕面积	79.96	50.01	84.39	73.00
机电灌溉面积	65.57	53.35	80.31	33.42
喷灌面积	15.15	10.18	18.92	7.09
滴灌渗灌面积	0.47	0.39	0.57	0.25
占播种面积的比重				
机播面积	66.08	27.56	72.17	54.30
机收面积	27.41	16.06	35.01	8.73

#### 五、设施农业

2006 年末,全市温室面积 3483.40 公顷,大棚面积 6177.16 公顷,中小棚面积 5134.24 公顷。2006 年度,在温室中,种植蔬菜 18072.43 公顷,食用菌 391.60 公顷,水果 2760.47 公顷,园艺苗木 627.88 公顷。

表 6 设施农业情况

单位:公顷

	北京市	城市功能 拓展区	城市发展 新区	生态涵养 发展区
温室面积	3483.40	244.93	2751.88	486.59
大棚面积	6177.16	408.29	5245.74	523.13
中小棚面积	5134.24	588.51	4245.32	300.41
温室主要作物种植面积				
蔬菜	18072.43	1613.59	14670.11	1788.73
食用菌	391.60	39.25	323.49	28.86
水果	2760.47	29.13	2584.23	147.11
园艺苗木	627.88	114.88	441.30	71.70

## 六、农业观光园与民俗旅游接待户

2006 年末,全市实际经营的农业观光园 1230 个,从事民俗旅游的村 630 个,民俗旅游接待户 8726 户。观光园和民俗旅游从业人员 7.11 万人;接待人数达到 2193.13 万人次;总收入 14.15 亿元。

表 7 农业观光园与民俗旅游情况

	北京市	城市功能 拓展区	城市发展 新区	生态涵养 发展区
从业人员(人)	71081	7910	32048	31123
接待人数(人次)	21931325	2431936	6549527	12949862
经营总收入(万元)	141474	31530	54527	55417

注:

**1. 农业生产经营户和农业生产经营单位:**是指在农业用地和单独的设施中经营农作物种植业、林业、畜牧业、渔业以及农林牧渔服务业,并达到以下标准之一的住户和单位:

①年末经营耕地、园地、养殖水面面积在 0.1 亩及以上;

②年末经营林地、牧草地面积在 1 亩及以上;

③年末饲养牛、马、猪、羊等大中型牲畜 1 头及以上;

④年末饲养兔等小动物以及家禽共计 20 只及以上;

⑤2006 年全年出售和自产自用的农产品收入超过 500 元以上;

⑥对本户或本单位以外提供农林牧渔服务的经营性收入在 500 元以上,或者行政事业性农林牧渔服

务业单位的服务事业费支出在 500 元以上。

普查公报中,农业生产基本状况和生产条件的资料范围是全市全部的农业生产经营户和农业生产经营单位,既包括农村地域也包括城镇地域内的农业生产经营户和农业生产经营单位。

**2. 农村农业从业人员:**是指在 2006 年农村从业人员中,以农业为主要行业的从业人员。包括我市全部农村住户中的农业从业人员。

**3. 农业技术人员:**是指 2006 年末,农业从业人员中受过各种专业技术培训或掌握某项专门技能并具有各种专业技术职称的人员,且必须有上级主管部门颁发的专业技术资格证书,分为初级、中级和高级三个档次。专业技术人员的等级以专业技术资格证书上登记的为准。包括我市全部农村住户、城镇农业生产经营户和农业生产经营单位中的农业技术人员。

**4. 农业机械:**主要是指用于农业生产的大中小型拖拉机及其配套农具和联合收割机等农业机械。其具体解释是:

大中型拖拉机指发动机额定功率在 14.7 千瓦(含 14.7 千瓦即 20 马力)以上的拖拉机,有链轨式和轮式两种。

小型拖拉机指发动机额定功率在 2.2 千瓦(含 2.2 千瓦)以上,小于 14.7 千瓦的拖拉机,包括小四轮与手扶式。

大中型拖拉机配套农具指与大中型拖拉机配套使用的牵引和悬挂的田间移动作业机具,例如机引犁、机引耙、机引播种机、旋耕机等农具。不包括旧式农具与半机械化农具改为拖拉机牵引和悬挂的农具。

小型拖拉机配套农具指与小型拖拉机配套使用的牵引和悬挂的田间移动作业机具。不包括旧式农具与半机械化农具改为拖拉机牵引和悬挂的农具。

联合收割机指在收获过程中同时可以完成几项作业(如收割和脱粒等)的收割机械,如谷物联合收割机、棉花联合收获机(摘棉机)。有牵引式和自走式两种。

# 北京市第二次全国农业普查主要数据公报

(第三号)

北京市第二次全国农业普查领导小组办公室  
北京市统计局 国家统计局北京调查总队

2008年4月10日

## 农村基础设施建设和基本社会服务

北京市第二次全国农业普查对全市 183 个乡镇和 3977 个村<sup>[1]</sup>的基础设施建设和基本社会服务进行了调查,现将主要结果公布如下:

### 一、交通

2006 年末,在乡镇地域范围内有火车站的乡镇占全部乡镇的 25.14%,有二级以上公路通过的占 83.61%,乡镇政府所在地距县城在一小时车程内的占 94.54%,距一级公路或高速公路出入口在 50 公里之内的占 91.80%。

表 1 有交通设施的乡镇比重

单位:%

	北京市	城市功能 拓展区	城市发展 新区	生态涵养 发展区
有火车站的乡镇	25.14	15.63	20.25	34.72
有二级以上公路通过的乡镇	83.61	87.50	88.61	76.39
距离一级公路或高速公路出入口 在 50 公里之内乡镇	91.80	100.00	94.94	84.72
能在一小时内到达县政府的乡镇	94.54	100.00	93.67	93.06

2006 年末,100%的村和 100%的自然村通公路,42.95%的村地域内有车站。进村公路路面以柏油路面为主,村内道路路面以水泥路面为主,87.53%的村在村内主要道路有路灯。

表2 有交通设施的村比重

单位:%

	北京市	城市功能 拓展区	城市发展 新区	生态涵养 发展区
通公路的村 <sup>[2]</sup>	100.00	100.00	100.00	100.00
通公路的自然村	100.00	100.00	100.00	100.00
按村到最近的车站、码头的距离 <sup>[3]</sup> 分				
村内有车站、码头	42.95	59.55	43.35	38.74
1-3公里	48.50	39.81	53.34	43.03
4-5公里	3.51	0.64	2.04	6.35
6-10公里	2.67	0.00	1.00	5.80
11-20公里	1.51	0.00	0.27	3.73
20公里以上	0.86	0.00	0.00	2.35
按进村公路路面类型分				
水泥路面	30.91	17.51	25.44	42.13
柏油路面	68.64	81.85	74.42	56.97
沙石路面	0.00	0.00	0.00	0.00
砖、石板路面	0.45	0.64	0.14	0.90
按村内主要道路路面类型分				
水泥路面	59.45	39.81	51.84	75.28
柏油路面	33.10	56.05	42.71	13.53
沙石路面	3.71	0.00	3.23	5.25
砖、石板路面	1.92	1.59	0.86	3.59
其他	1.82	2.55	1.36	2.35
村内主要道路有路灯的村	87.53	94.59	89.37	83.22

## 二、电力、通讯

2006年末,99.45%的乡镇已经完成农村电网改造,100%的村和100%的自然村通电,100%的村和100%的自然村通电话,78.14%的乡镇有邮电所。

表3 有电力、通讯设施的乡镇或村比重

单位:%

	北京市	城市功能 拓展区	城市发展 新区	生态涵养 发展区
已经完成农村电网改造的乡镇	99.45	100.00	100.00	98.61
有邮电所的乡镇	78.14	65.63	84.81	76.39
通电的村 <sup>[4]</sup>	100.00	100.00	100.00	100.00
通电话的村 <sup>[5]</sup>	100.00	100.00	100.00	100.00
通电的自然村	100.00	100.00	100.00	100.00
通电话的自然村	100.00	100.00	100.00	100.00



### 三、文化教育

2006 年末,20.77% 的乡镇有职业技术学校,46.99% 的乡镇有公园,36.07% 的乡镇有广播、电视站。

81.49% 的村在 3 公里范围内有小学,80.83% 的村在 5 公里范围内有中学。100% 的村能接收电视节目,75.69% 的村安装了有线电视。27.72% 的村有幼儿园、托儿所,59.87% 的村有体育健身场所,62.24% 的村有图书室、文化站,47.54% 的村有农民业余文化组织。

表 4 有文化教育设施的乡镇或村比重

单位:%

	北京市	城市功能 拓展区	城市发展 新区	生态涵养 发展区
有职业技术学校的乡镇	20.77	31.25	26.58	9.72
有公园的乡镇	46.99	50.00	46.84	45.83
有广播、电视站的乡镇	36.07	28.13	43.04	31.94
按村离小学的距离分				
村内有小学	18.99	41.40	18.88	14.29
1-3 公里	62.50	55.73	69.09	53.94
4-5 公里	9.74	1.91	8.44	13.40
6-10 公里	5.72	0.96	2.91	11.05
11-20 公里	2.70	0.00	0.59	6.49
20 公里以上	0.35	0.00	0.09	0.83
按村离中学的距离分				
村内有中学	6.23	13.69	5.72	5.39
1-3 公里	57.02	75.80	62.83	44.13
4-5 公里	17.58	7.96	19.97	16.02
6-10 公里	10.29	2.55	6.81	17.26
11-20 公里	5.20	0.00	1.45	12.02
20 公里以上	3.68	0.00	3.22	5.18
能接收电视节目的村	100.00	100.00	100.00	100.00
安装了有线电视的村	75.69	98.09	68.36	81.98
有幼儿园、托儿所的村	27.72	42.36	30.46	20.37
有体育健身场所的村	59.87	72.29	64.59	50.00
有图书室、文化站的村	62.24	74.84	64.68	55.80
有农民业余文化组织的村	47.54	78.98	46.48	42.33
能接收电视节目的自然村	100.00	100.00	100.00	100.00
安装了有线电视的自然村	72.86	95.27	68.24	70.11

#### 四、环境卫生

在本次普查的 142 个镇中,80.14% 的镇实施集中供水,29.79% 的镇生活污水经过集中处理,46.81% 的镇有垃圾处理站。

93.57% 的村饮用水经过集中净化处理,89.17% 的村实施垃圾集中处理,3.56% 的村有沼气池,35.18% 的村完成改厕。

表 5 有卫生处理设施的镇或村比重

单位:%

	北京市	城市功能 拓展区	城市发展 新区	生态涵养 发展区
实施集中供水的镇 <sup>[6]</sup>	80.14	100.00	81.69	76.19
生活污水经过集中处理的镇 <sup>[7]</sup>	29.79	57.14	25.35	31.75
有垃圾处理站的镇 <sup>[8]</sup>	46.81	85.71	52.11	36.51
饮用水经过集中净化处理的村 <sup>[9]</sup>	93.57	100.00	97.86	85.64
实施垃圾集中处理的村 <sup>[10]</sup>	89.17	99.04	91.91	82.87
有沼气池的村	3.56	0.00	2.86	5.39
完成改厕的村 <sup>[11]</sup>	35.18	70.06	28.60	37.64

#### 五、医疗和社会福利机构

2006 年末,97.27% 的乡镇有医院、卫生院,91.80% 的乡镇有敬老院。

63.13% 的村距离医院、卫生院在 3 公里以内,71.98% 的村有卫生室<sup>[12]</sup>。71.30% 的村有有行医资格证书的医生,5.02% 的村有有行医资格证书的接生员。

表 6 有医疗和社会福利机构及人员的乡镇或村比重

单位:%

	北京市	城市功能 拓展区	城市发展 新区	生态涵养 发展区
有医院、卫生院的乡镇	97.27	93.75	100.00	95.83
有敬老院的乡镇	91.80	75.00	92.41	98.61
按村到医院、卫生院的距离分				
村内有医院、卫生院	7.62	17.20	6.99	6.49
1-3 公里	55.51	71.97	60.64	44.13
4-5 公里	19.29	8.92	21.02	18.92
6-10 公里	11.60	1.91	8.81	17.96
11-20 公里	5.05	0.00	2.18	10.50
20 公里以上	0.93	0.00	0.36	2.00
有卫生室的村	71.98	71.97	69.68	75.48
有行医资格证书医生的村	71.30	75.48	70.68	71.34
有行医资格证书接生员的村	5.02	5.73	4.45	5.73

## 六、市场建设

2006 年末,68.85% 的乡镇有综合市场,25.68% 的乡镇有专业市场,11.48% 的乡镇有农产品专业市场,3.83% 的乡镇有年交易额超过 1000 万元以上的农产品专业市场。96.17% 的乡镇有储蓄所。

53.14% 的村有 50 平方米以上的综合商店或超市。24.73% 的村在村内可以买到化肥,3.28% 的村在村内可以买到彩电。

表 7 有金融商业机构的乡镇或村比重

单位:%

	北京市	城市功能 拓展区	城市发展 新区	生态涵养 发展区
有综合市场的乡镇	68.85	93.75	73.42	52.78
其中:有年交易额超过 1000 万元以上综合市场的乡镇	34.97	59.38	43.04	15.28
有专业市场的乡镇	25.68	59.38	16.46	20.83
其中:有年交易额超过 1000 万元以上专业市场的乡镇	15.85	53.13	8.86	6.94
有农产品专业市场的乡镇	11.48	18.75	3.80	16.67
其中:有年交易额超过 1000 万元以上农产品专业市场的乡镇	3.83	9.38	0.00	5.56
有储蓄所的乡镇	96.17	96.88	98.73	93.06
有 50 平方米以上的综合商店或超市的村	53.14	71.66	59.87	38.88
在村内就可以买到化肥的村	24.73	10.83	27.12	24.10
按村到可以买到彩电的商店的距离分				
在村内可以买到彩电	3.28	8.60	3.68	1.52
1-3 公里	30.67	48.09	37.99	15.74
4-5 公里	17.86	23.57	20.92	11.95
6-10 公里	21.33	16.24	21.20	22.65
11-20 公里	14.68	3.50	11.85	21.41
20 公里以上	12.18	0.00	4.36	26.73

注：

**1. 村：**指村民委员会所辖地域和有集体所有制农业用地或有农业户籍的居民委员会所辖地域。

**2. 通公路的村：**指有公路从外部通达到的村。公路是指能通行汽车、拖拉机的道路。

**3. 村到最近的车站、码头的距离：**指本村村委会驻地到最近车站或码头的距离。有定时经过或经常经过的客运车、并能招手上车地点也视为车站。

**4. 通电的村：**指能用电进行正常的生产和生活活动的村。

**5. 通电话的村：**指能用固定电话或手机与外界联系的村。

**6. 实施集中供水的镇：**指本乡镇镇区内，通过管道系统对镇区居民进行集中供水。集中供水的水质必须符合国家标准有关自来水或者饮用水的标准。不符合国家标准，或者水质未经过国家有关部门检验认定为合格的，虽然其形式为集中供水，也不算集中供水。

**7. 生活污水经过集中处理的镇：**指镇区居民的生活污水纳入污水收集管网并通过污水处理厂进行处理。

**8. 有垃圾处理站的镇：**是指镇区内有对垃圾进行集中、转运或者各种无毒化处理的垃圾清理场所。不包括只存放垃圾，但不进行任何处理的垃圾堆放场所。

**9. 饮用水经过集中净化处理的村：**指年底本村村委会驻地的住户生活饮用水经过集中净化、消毒等处理。来自自来水厂的饮用水视为经过集中净化处理。

**10. 实施垃圾集中处理的村：**指本村地域内有垃圾处理设施进行垃圾集中处理，或者虽然没有垃圾处理设施，但是对垃圾实行统一集中清运。

**11. 完成改厕的村：**指本村地域内，基本消灭了露天粪缸、粪坑、旱厕、简易厕所，大多数或全部居民使用带有化粪池、沼气池或三隔池厕所，部分居民使用公共厕所或其他村里指定的定点场所作为倾倒粪便的场所。

**12. 卫生室：**指在本村地域内，经县级卫生行政部门许可，由村集体或个人举办的卫生机构。卫生室有固定场所，从事医疗活动，承担管理职能。不包括专科的牙医室，以及主要从事药品销售活动的单位。

# 北京市第二次全国农业普查主要数据公报

(第四号)

北京市第二次全国农业普查领导小组办公室  
北京市统计局 国家统计局北京调查总队

2008年4月10日

## 农村居民生活条件

北京市第二次全国农业普查对 143.62 万户农村居民的生活条件进行了调查。现将主要结果公布如下：

### 一、住宅

2006 年末,农村居民平均每户拥有住宅<sup>[1]</sup>面积<sup>[2]</sup>128.14 平方米。96.85% 的住户拥有自己的住宅,其中,拥有 1 处住宅的 126.51 万户,占 88.08%;拥有 2 处住宅的 11.81 万户,占 8.22%;拥有 3 处以上住宅的 0.78 万户,占 0.55%。

住宅类型主要为平房。其中,居住平房的 130.28 万户,占 90.72%;居住楼房的 13.29 万户,占 9.25%;居住其他类型住房的 0.05 万户,占 0.03%。

住宅结构主要为砖木和砖混结构。住宅为砖木结构的 94.50 万户,占 65.79%;砖混结构的 39.46 万户,占 27.48%;钢筋混凝土结构的 9.12 万户,占 6.35%;竹草土坯结构的 0.46 万户,占 0.32%;其他结构的 0.08 万户,占 0.06%。

表1 住房面积与构成

单位:%

	北京市	城市功能 拓展区	城市发展 新区	生态涵养 发展区
户均拥有住房面积(平方米)	128.14	143.90	134.50	99.18
按拥有住房数量分的住户构成				
拥有1处住宅	88.08	88.44	87.94	88.00
拥有2处住宅	8.22	6.43	9.11	8.33
拥有3处以上住宅	0.55	0.64	0.58	0.37
没有住宅	3.15	4.49	2.37	3.30
按住房类型分的住户构成				
楼房	9.25	15.14	9.11	3.44
平房	90.72	84.81	90.87	96.52
其他	0.03	0.05	0.02	0.04
按住房结构分的住户构成				
钢筋混凝土	6.35	10.96	5.20	3.87
砖混	27.48	47.26	22.74	16.46
砖木	65.79	41.62	71.77	78.89
竹草土坯	0.32	0.05	0.24	0.76
其他	0.06	0.11	0.05	0.02

## 二、饮用水

有1.46万个住户反映获取饮用水存在困难<sup>[3]</sup>,占1.02%。使用管道水的住户139.32万户,占97.00%。90.15万户的饮用水经过净化处理,占62.77%;49.87万户的饮用水为深井水,占34.73%;3.33万户的饮用水为浅井水,占2.32%;0.08万户的饮用水来源于江河湖水,占0.05%;0.19万户的饮用水来源于其他水源,占0.13%。

表2 饮用水情况

单位:%

	北京市	城市功能 拓展区	城市发展 新区	生态涵养 发展区
获取饮用水困难住户的比重	1.02	0.17	0.87	2.19
使用管道水住户的比重	97.00	99.68	97.92	92.40
按饮用水水源分的住户构成				
净化处理过的饮用水	62.77	52.73	70.98	56.80
深井水	34.73	47.03	27.73	35.92
浅井水	2.32	0.23	1.23	6.65
江河湖水	0.05	0.01	0.03	0.15
其他水	0.13	0.00	0.03	0.48

### 三、炊事能源

农村住户炊事使用的能源<sup>[4]</sup>主要为煤气或天然气。其中,主要使用煤气或天然气的73.64万户,占51.28%;主要使用煤的48.0万户,占33.42%;主要使用柴草的21.33万户,占14.86%;主要使用电的0.47万户,占0.32%;主要使用沼气的0.15万户,占0.10%;使用其他能源的0.03万户,占0.02%。

表3 按主要使用的炊事能源类型分的住户构成

单位:%

	北京市	城市功能 拓展区	城市发展 新区	生态涵养 发展区
柴草	14.86	0.18	8.44	42.80
煤	33.42	26.75	45.39	16.51
煤气、天然气	51.28	72.74	45.75	40.07
沼气	0.10	0.00	0.17	0.08
电	0.32	0.30	0.24	0.51
其他	0.02	0.03	0.01	0.03

### 四、卫生设施

使用水冲式厕所的35.30万户,占24.58%;使用旱厕的75.09万户,占52.28%;使用简易厕所或无厕所的33.23万户,占23.14%。

表4 按家庭卫生设施类型分的住户构成

单位:%

	北京市	城市功能 拓展区	城市发展 新区	生态涵养 发展区
水冲式厕所	24.58	21.53	24.43	28.01
旱厕	52.28	29.03	64.26	52.49
简易厕所或无厕所	23.14	49.44	11.31	19.50

### 五、耐用消费品

农村居民平均每百户拥有彩电105台、固定电话72部、手机112部、电脑16台、摩托车15辆、生活用汽车12辆、其中小汽车10辆。

表 5 主要耐用消费品拥有量

	单位	北京市	城市功能 拓展区	城市发展 新区	生态涵养 发展区
彩 电	台/百户	105	108	107	101
固定电话	部/百户	72	54	78	77
手 机	部/百户	112	141	110	87
电 脑	台/百户	16	29	14	6
摩托车	辆/百户	15	7	18	18
生活用汽车	辆/百户	12	15	13	8
其中:小汽车	辆/百户	10	14	10	6

注:

**1. 住宅:**一般指上有顶、周围有墙,能防风避雨,供人居住的房屋。按照各地生活习惯,可供居住的窑洞、竹楼、蒙古包、帐篷、毡房、船屋等也包括在内。

**2. 住宅面积:**指住户所拥有的全部住宅的建筑面积,包括自住、租出和空置的住房建筑面积。

**3. 获取饮用水困难:**主要指到取水点的水平距离大于 1 公里或垂直高差超过 100 米、正常年份连续缺水 70 天以上,或单次取水时间超过半小时。也包括村干部或农户反映的水质混浊、水质超标等现象。

**4. 炊事用能源:**指住户在家庭炊事中使用的主要能源。



# 北京市第二次全国农业普查主要数据公报

(第五号)

北京市第二次全国农业普查领导小组办公室  
北京市统计局 国家统计局北京调查总队

2008年4月10日

## 农村劳动力资源与就业

北京市第二次全国农业普查对农村劳动力资源<sup>[1]</sup>与就业情况进行了调查,现将主要结果公布如下:

### 一、农村劳动力资源总量与结构

2006年末,农村劳动力资源总量为390.48万人。其中,男劳动力211.48万人,占54.16%;女劳动力179.00万人,占45.84%。

农村劳动力资源中,20岁及以下45.71万人,占11.71%;21-30岁96.57万人,占24.73%;31-40岁101.22万人,占25.92%;41-50岁87.65万人,占22.45%;50岁以上59.33万人,占15.19%。

农村劳动力资源中,文盲8.19万人,占2.10%;小学文化程度47.51万人,占12.17%;初中文化程度226.56万人,占58.02%;高中文化程度85.96万人,占22.01%;大专及以上学历文化程度22.26万人,占5.70%。

表 1 农村劳动力资源总量及构成

	北京市	城市功能 拓展区	城市发展 新区	生态涵养 发展区
农村劳动力资源总量(万人)	390.48	121.52	192.75	76.21
农村劳动力性别构成(%)				
男性	54.16	56.18	53.54	52.51
女性	45.84	43.82	46.46	47.49
农村劳动力年龄构成(%)				
20岁及以下	11.71	8.72	13.24	12.60
21-30岁	24.73	33.62	22.92	15.13
31-40岁	25.92	30.90	24.34	21.99
41-50岁	22.45	18.16	23.06	27.72
50岁以上	15.19	8.60	16.44	22.56
农村劳动力文化程度构成(%)				
文盲	2.10	1.18	1.59	4.81
小学	12.17	9.74	11.43	17.91
初中	58.02	60.01	59.64	50.76
高中	22.01	20.81	22.39	23.00
大专及以上	5.70	8.26	4.95	3.52

农村从业人员 316.87 万人,占农村劳动力资源总量的 81.15%。其中,在第一产业就业的占 20.72%;在第二产业就业的占 27.78%;在第三产业就业的占 51.50%。

表 2 农村从业人员总量及构成

	北京市	城市功能 拓展区	城市发展 新区	生态涵养 发展区
农村从业人员总量(万人)	316.87	100.60	155.07	61.20
第一产业(%)	20.72	3.18	23.38	42.82
第二产业(%)	27.78	23.72	30.94	26.43
第三产业(%)	51.50	73.10	45.68	30.75

## 二、农村劳动力流动

2006年,农村外出从业劳动力<sup>[2]</sup>50.77万人。其中,男性33.11万人,占65.21%;女性17.66万人,占34.79%。

外出从业劳动力中,20岁及以下占7.21%;21-30岁占39.06%;31-40岁占28.03%;41-50岁占19.73%;50岁以上占5.97%。

外出从业劳动力中,文盲占0.25%;小学文化程度占4.10%;初中文化程度占50.70%;高中文化程度占34.25%;大专及以上文化程度占10.70%。

表3 农村外出从业劳动力总量及构成

	北京市	城市功能 拓展区	城市发展 新区	生态涵养 发展区
外出从业劳动力总量(万人)	50.77	8.78	26.76	15.23
外出从业劳动力性别构成(%)				
男性	65.21	58.21	64.73	70.09
女性	34.79	41.79	35.27	29.91
外出从业劳动力年龄构成(%)				
20岁及以下	7.21	3.34	8.69	6.82
21-30岁	39.06	39.82	40.56	36.00
31-40岁	28.03	30.48	27.03	28.37
41-50岁	19.73	20.83	17.93	22.28
50岁以上	5.97	5.53	5.79	6.53
外出从业劳动力文化程度构成(%)				
文盲	0.25	0.06	0.16	0.55
小学	4.10	1.92	3.37	6.63
初中	50.70	37.36	52.33	55.52
高中	34.25	38.39	35.23	30.14
大专及以上	10.70	22.27	8.91	7.16

外出从业劳动力中,在乡外县内从业的占52.49%,在县外市内从业的占46.45%,去省外从业的占1.06%。

外出从业劳动力中,在第一产业从业的占1.25%;在第二产业从业的占31.35%;在第三产业从业的占67.40%。

表4 农村外出劳动力流向及从业情况

单位:%

	北京市	城市功能 拓展区	城市发展 新区	生态涵养 发展区
外出从业劳动力从业地区构成				
乡外县内	52.49	47.68	53.21	53.97
县外市内	46.45	52.08	45.52	44.87
省外	1.06	0.24	1.27	1.16
外出从业劳动力产业构成				
第一产业	1.25	0.58	1.30	1.54
第二产业	31.35	16.30	33.04	37.06
第三产业	67.40	83.12	65.66	61.40

注：

**1. 农村劳动力资源：**是指 2006 年末农村住户常住人口(即在本户居住 6 个月以上人口)中 16 周岁及以上具有劳动能力的人员。

**2. 农村外出从业劳动力：**是指 2006 年农村户籍人口中 16 周岁及以上从业人员到户籍所在地乡镇行政管辖区域以外从业的人口。

# 北京市第二次全国农业普查主要数据公报

(第六号)

北京市第二次全国农业普查领导小组办公室  
北京市统计局 国家统计局北京调查总队

2008年4月10日

## 四个评价监测体系初步测算结果

根据北京市第二次全国农业普查结果,对北京市农业生态服务价值、农村城镇化进程、农村全面小康进程和新农村建设进程等四个评价监测体系进行初步测算,现将初步测算结果公布如下:

### 一、农业生态服务价值评价监测体系

据初步测算,2006年北京市农业生态服务价值(含森林资源贴现价值)为5813.96亿元。首先是来自农林牧渔生产的农业经济价值269.97亿元,其次是将农业特有的生态优势向二、三产业延伸所产生的农业生态经济服务价值为42.92亿元,第三是农业范畴中的自然资源为人类的生存和生活环境带来涵养水源、保育土壤、固碳制氧、净化环境、生物多样性等功能,按一定系数贴现后的农业生态环境服务价值为5501.07亿元。

表 1 2006 年北京市农业生态服务价值评价监测体系初步测算情况

	单 位	价 值
农业生态服务价值	亿元	5813.96
一、农业经济价值	亿元	269.97
1. 农业产值	亿元	109.33
2. 林业产值	亿元	14.79
3. 牧业产值	亿元	123.56
4. 渔业产值	亿元	9.79
5. 农林牧渔服务业产值	亿元	12.50
二、农业生态经济服务价值	亿元	42.92
1. 观光休闲收入	亿元	42.82
2. 农村生产单位出售自产(加工)工艺品收入	亿元	0.10
三、农业生态环境服务价值	亿元	5501.07
其中:森 林	亿元	5315.19
农 田	亿元	162.20
草 地	亿元	23.68

## 二、农村城镇化进程评价监测体系

据初步测算,2006年北京市农村城镇化综合实现程度为69.45%,其中经济发展实现程度为76.44%;社会发展实现程度为59.42%;人口素质实现程度为86.17%;人民生活实现程度为72.74%;基础设施及环境实现程度为70.10%。

表 2 2006 年北京市农村城镇化进程评价监测体系初步测算情况

	单位	2006 年综合实现程度
农村城镇化综合实现程度	%	69.45
一、经济发展	%	76.44
二、社会发展	%	59.42
三、人口素质	%	86.17
四、人民生活	%	72.74
五、基础设施及环境	%	70.10

### 三、农村全面小康进程评价监测体系

据初步测算,2006年北京市农村全面小康社会综合实现程度为86.90%,其中经济发展实现程度为96.44%;社会发展实现程度为86.83%;人口素质实现程度为100%;生活质量实现程度为95.87%;民主法制实现程度为58.33%;资源环境实现程度为14.29%。

表3 2006年北京市农村全面小康进程评价监测体系初步测算情况

	单位	2006年综合实现程度
农村全面小康综合实现程度	%	86.90
一、经济发展	%	96.44
二、社会发展	%	86.83
三、人口素质	%	100.00
四、生活质量	%	95.87
五、民主法制	%	58.33
六、资源环境	%	14.29

### 四、新农村建设进程评价监测体系

据初步测算,2006年北京市新农村建设综合实现程度为69.45%,整体处于发展阶段,其中生产发展与从业实现程度为76.60%;生活质量与保障实现程度为64.11%;设施建设与环境实现程度为61.23%;社会文明与民主实现程度为83.19%。

表4 2006年北京市新农村建设进程监测体系初步测算情况

	单位	2006年综合实现程度
新农村建设综合实现程度	%	69.45
一、生产发展与从业	%	76.60
二、生活质量与保障	%	64.11
三、设施建设与环境	%	61.23
四、社会文明与民主	%	83.19



## 第二部分

# 统计图

**TONGJITU**



## 2-1 新农村常住人口数量情况

单位:万人



注:新农村范围详见指标解释第225页。

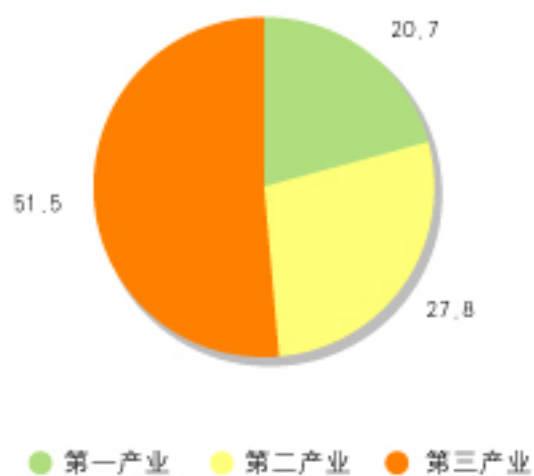
## 2-2 外来人口地区构成

单位:%



## 2-3 农村三次产业从业人员构成

单位: %

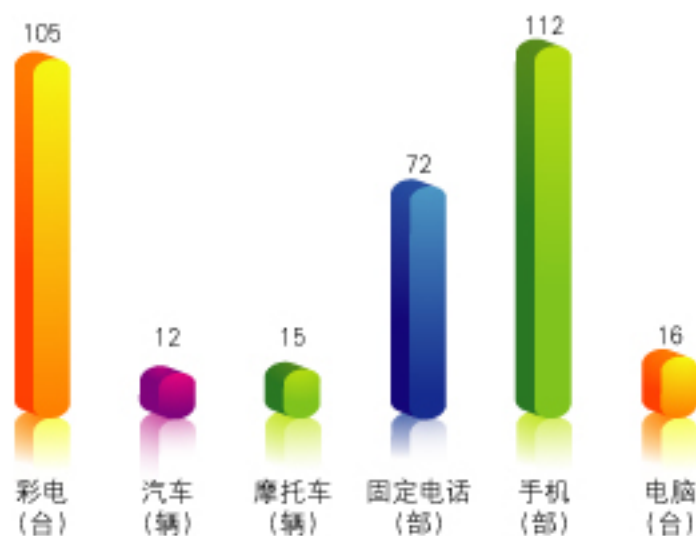


## 2-4 农业技术人员数量情况

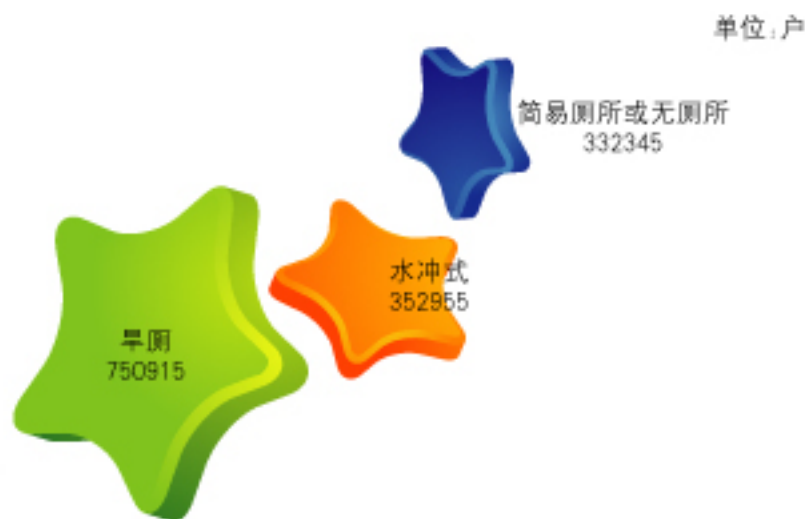
单位: 人



## 2-5 新农村常住户耐用消费品每百户拥有量



## 2-6 新农村常住户厕所设施情况



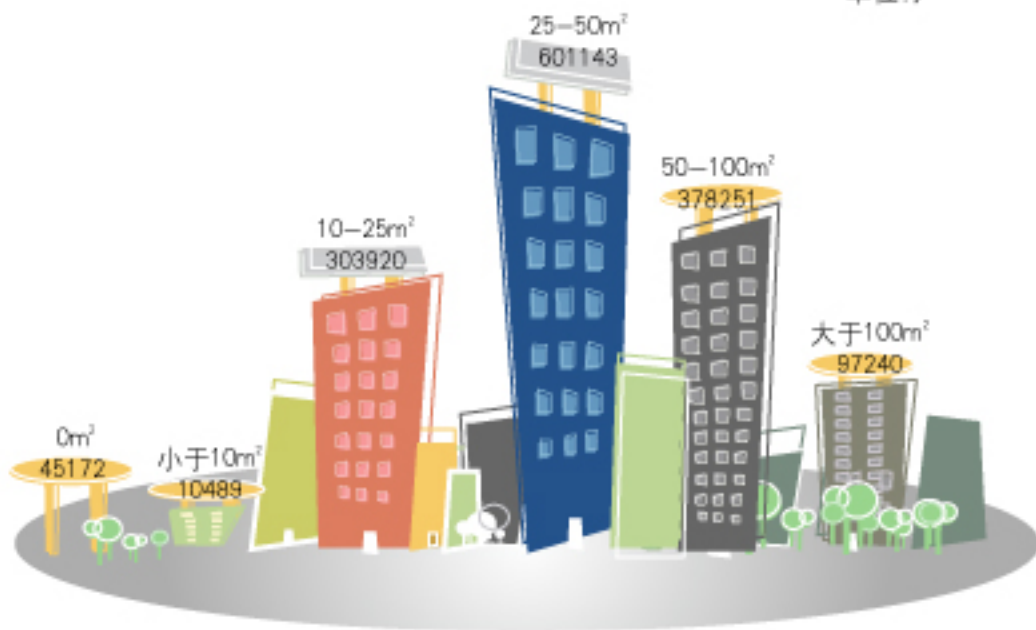
## 2-7 新农村常住户主要炊事用能源情况

单位：户



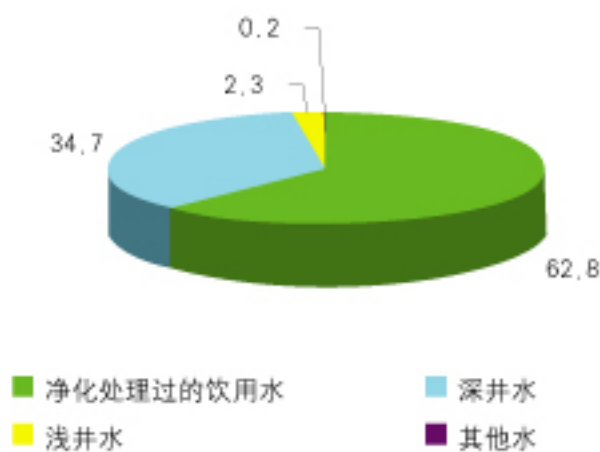
## 2-8 新农村常住户拥有住宅面积

单位：户



## 2-9 新农村常住户饮水水源构成

单位: %




## 2-10 按主要收入来源分的新农村常住户数量

单位: 户



## 2-11 新农村基本情况

单位: %



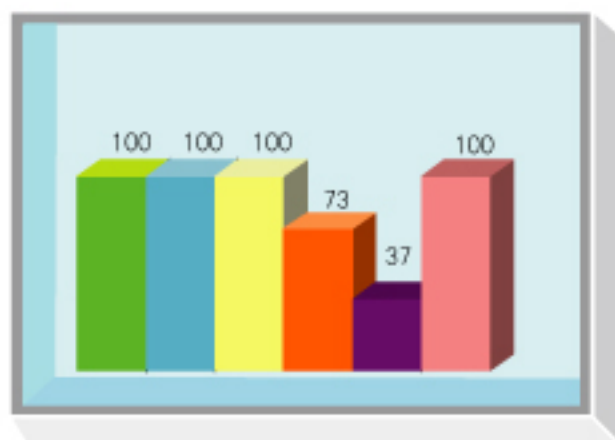
## 2-12 年末新农村基础设施和基本社会服务类型和数量

单位: 个



## 2-13 新农村自然村基本情况

单位: %



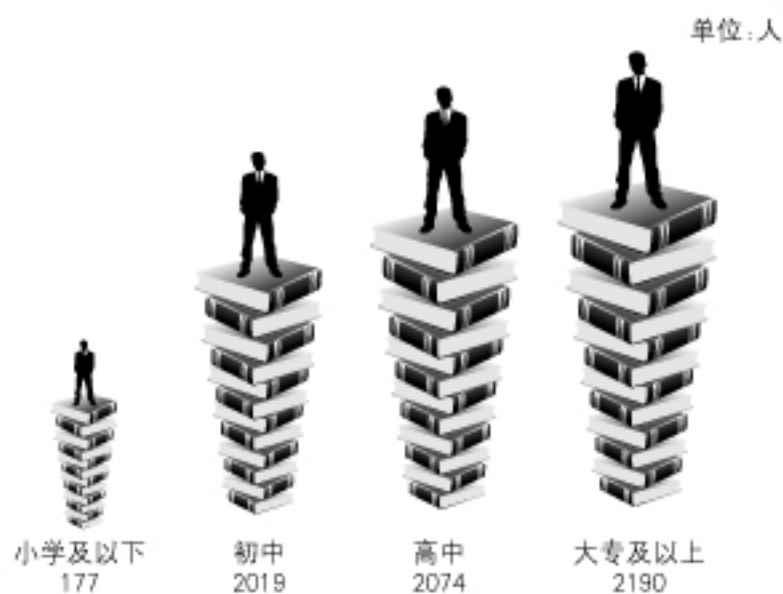
- 通电的自然村比重
- 通电话的自然村比重
- 能够接受电视节目的自然村比重
- 安装了有线电视的自然村比重
- 完成改厕的自然村比重
- 通公路的自然村比重

## 2-14 年末新农村基本文教卫生设施及人员情况

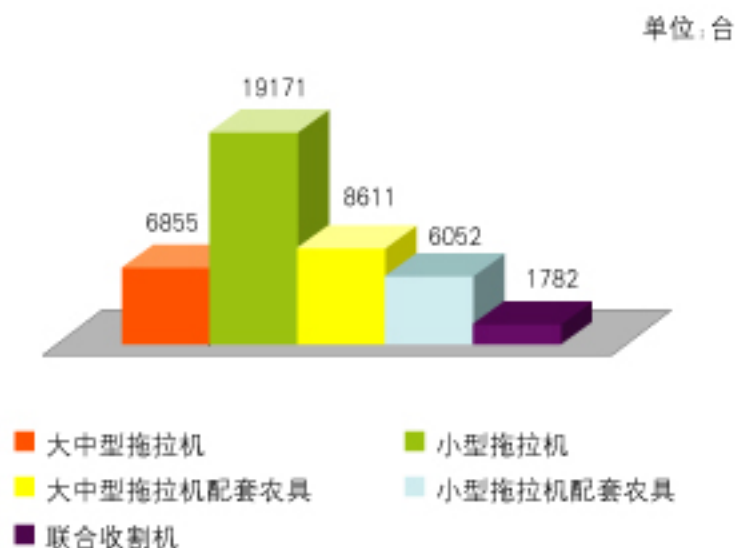
单位: 个



## 2-15 新农村村干部受教育情况



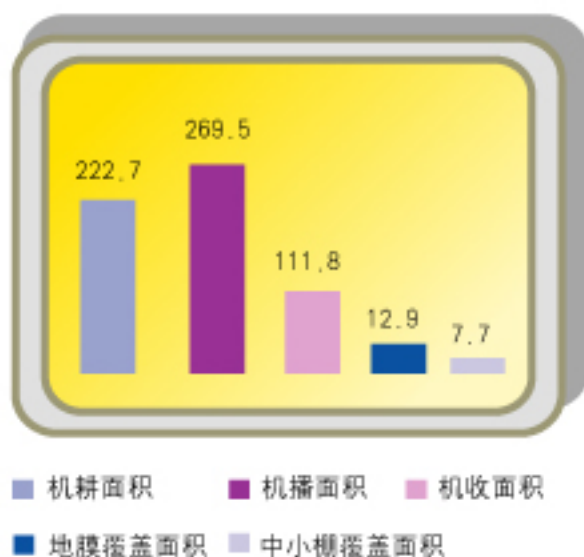
## 2-16 主要农业机械数量情况





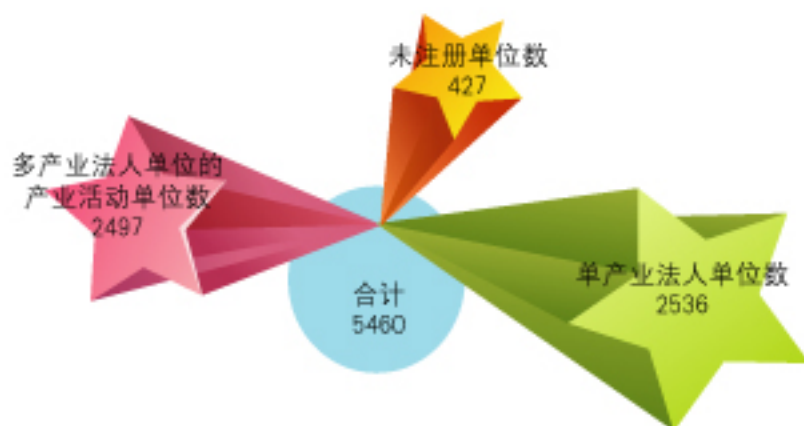
## 2-17 农业生产经营中的技术应用情况

单位:万亩



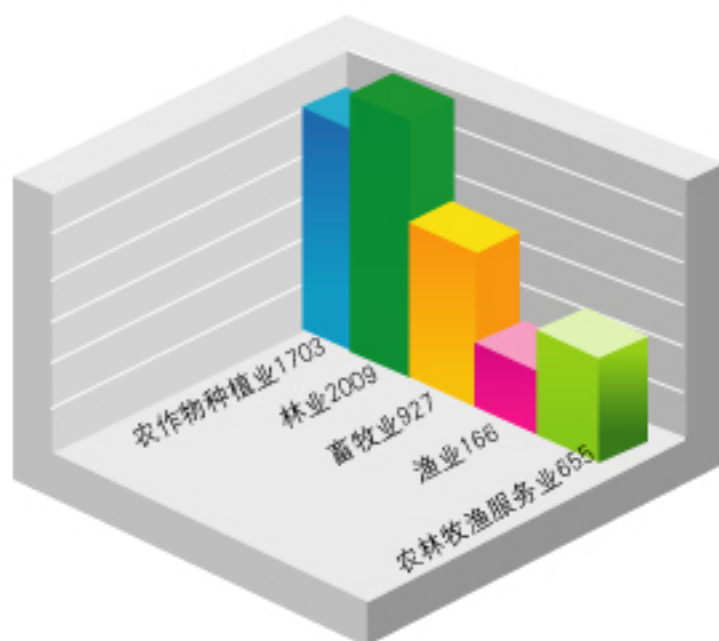
## 2-18 农业生产经营单位类型情况

单位:个



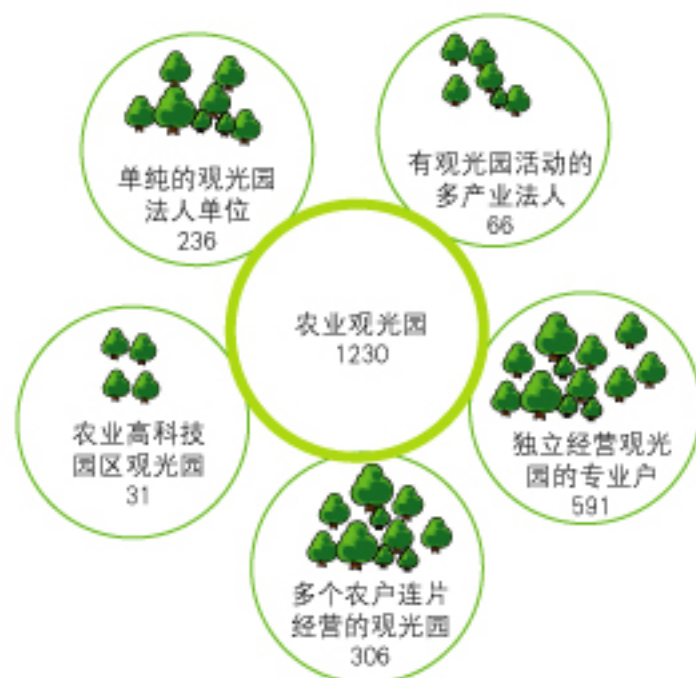
## 2-19 按经营主要农业类别分的产业活动单位数

单位:个

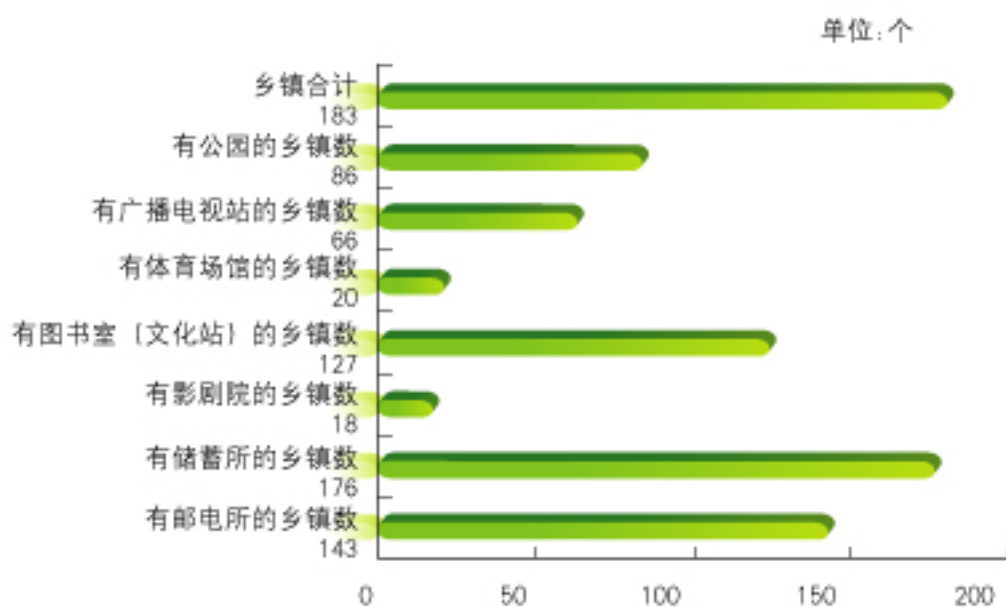


## 2-20 农业观光园情况

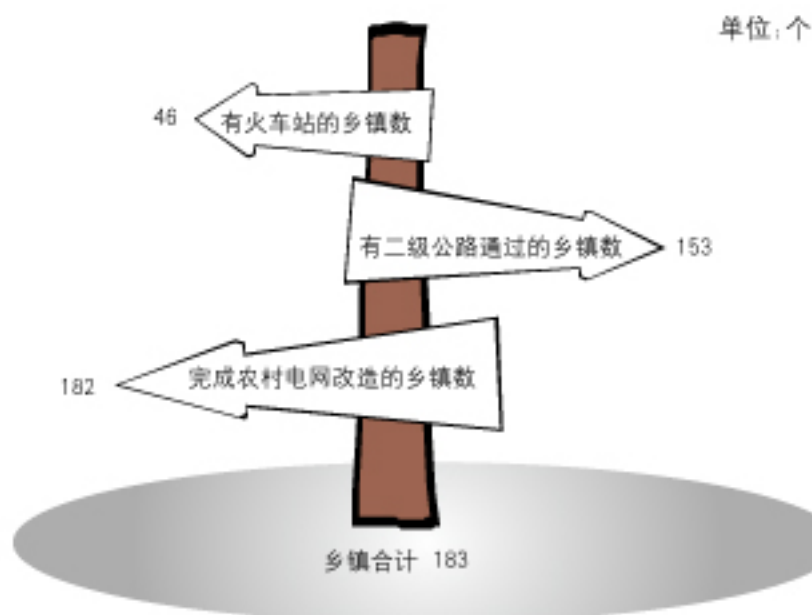
单位:个



## 2-21 乡镇基本社会服务机构情况



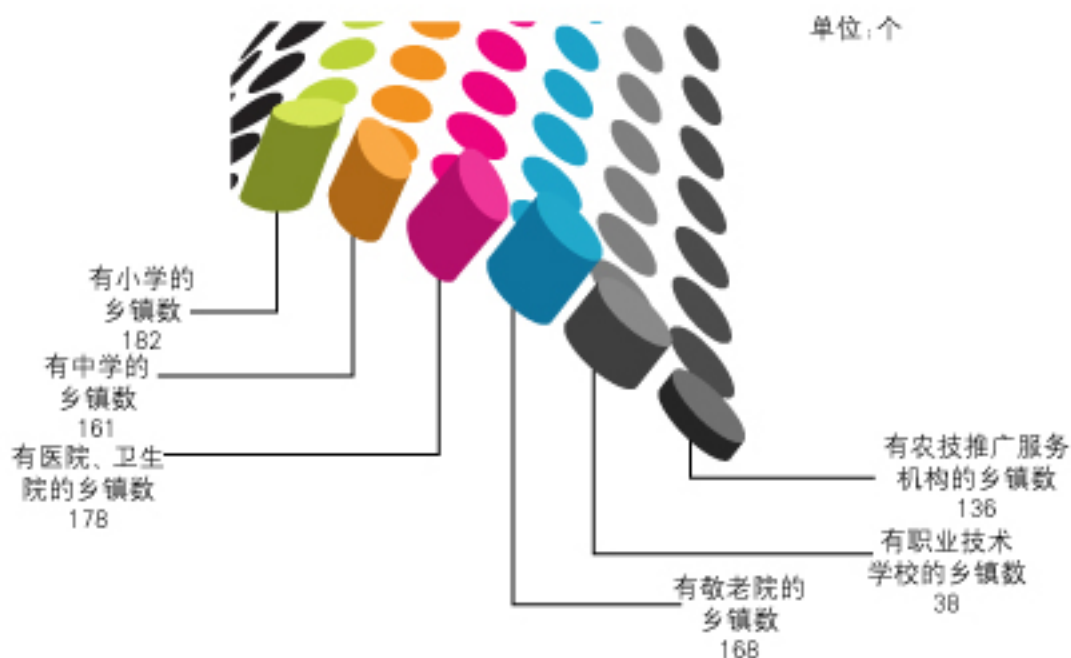
## 2-22 乡镇交通和农村电网情况



## 2-23 乡镇拥有市场情况



## 2-24 乡镇拥有主要社会服务机构的情况





第三部分

统计 表

**TONGJIBIAO**

# 农业、农村、农民的基本情况

*NONGYE NONGCUN NONGMIN  
DE JI BEN QING KUANG*

### 3-1-1 乡镇、村、农业生产经营单位基本情况

单位:个

	乡镇级调查单位				村级调查单位				自然村 (不含 空壳村)	农业生产 经营单位
	合计	街道	镇	乡	合计	#空壳村	村委会	整村转居 居委会		
合 计	190	7	142	41	3977	12	3956	21	5413	5460
西 城 区	0	0	0	0	0	0	0	0	0	3
朝 阳 区	20	0	0	20	161	0	156	5	274	221
丰 台 区	6	1	2	3	69	1	69	0	253	148
石 景 山 区	0	0	0	0	0	0	0	0	0	43
海 淀 区	7	0	5	2	85	0	85	0	234	217
门 头 沟 区	9	0	9	0	177	0	177	0	184	274
房 山 区	23	3	14	6	462	0	462	0	462	643
通 州 区	11	0	10	1	483	0	483	0	495	408
顺 义 区	19	0	19	0	426	9	426	0	417	723
昌 平 区	17	2	15	0	310	1	304	6	345	759
大 兴 区	14	0	14	0	533	1	527	6	551	486
怀 柔 区	14	0	12	2	284	0	284	0	543	256
平 谷 区	17	1	14	2	275	0	273	2	332	406
密 云 县	18	0	17	1	336	0	334	2	844	373
延 庆 县	15	0	11	4	376	0	376	0	479	500

注:空壳村指没有户籍人口且没有户的村或户籍人口全部外出且没有户的村。

## 3-1-2 新农村住户数量

单位:户

	合 计	集体户	家庭户	#常住户
合 计	<b>1540944</b>	<b>38533</b>	<b>1502411</b>	<b>1436215</b>
朝 阳 区	227851	8077	219774	194285
丰 台 区	117016	7667	109349	101528
海 淀 区	78947	1858	77089	73225
门头沟区	33046	566	32480	31613
房 山 区	157034	1538	155496	153339
通 州 区	172690	3823	168867	163940
顺 义 区	141930	2808	139122	136216
昌 平 区	135712	3611	132101	124827
大 兴 区	143018	5617	137401	131971
怀 柔 区	69643	1143	68500	66336
平 谷 区	90870	886	89984	89435
密 云 县	101892	688	101204	99468
延 庆 县	71295	251	71044	70032

注:新农村范围详见指标解释第 225 页。



## 3 - 1 - 3 新农村常住人口数量

单位:人

	合 计	集体户	家庭户	#常住户	农业生产 经营户
合 计	<b>5015958</b>	<b>651973</b>	<b>4363985</b>	<b>4288022</b>	<b>1915017</b>
朝 阳 区	729884	149542	580342	553772	10827
丰 台 区	397545	81874	315671	307010	29864
海 淀 区	346300	112290	234010	229419	28007
门头沟区	94085	6650	87435	86585	34068
房 山 区	496676	16045	480631	477595	324150
通 州 区	546771	58197	488574	481495	226420
顺 义 区	511416	71770	439646	435402	150390
昌 平 区	442465	61325	381140	371768	119425
大 兴 区	503240	62068	441172	434565	265767
怀 柔 区	197112	10568	186544	184522	125918
平 谷 区	290567	10702	279865	279233	216598
密 云 县	275017	8360	266657	265130	226380
延 庆 县	184880	2582	182298	181526	157203

注:此表中常住人口不包括城镇普查区常住人口。

## 3-1-4 按户籍所在地分的

	合 计	本村人口	村外乡内人口	乡外县内人口
合 计	<b>5015958</b>	<b>3123746</b>	<b>116131</b>	<b>109866</b>
朝 阳 区	729884	221944	7700	9784
丰 台 区	397545	166649	4567	3518
海 淀 区	346300	140652	5646	7795
门 头 沟 区	94085	72615	1687	3029
房 山 区	496676	425064	9019	10385
通 州 区	546771	375603	20283	16470
顺 义 区	511416	344614	16301	16399
昌 平 区	442465	257667	3946	5940
大 兴 区	503240	327207	12694	5619
怀 柔 区	197112	149454	4479	11233
平 谷 区	290567	248727	13304	6055
密 云 县	275017	229908	12470	8925
延 庆 县	184880	163642	4035	4714

# 新农村常住人口数量

单位:人

县 外 市内人口	外省人口	港澳台人口	国外人口	户籍待定人口
<b>91807</b>	<b>1559499</b>	<b>127</b>	<b>459</b>	<b>14323</b>
23174	466372	44	322	544
9300	213058	7	10	436
8020	183867	3	31	286
1410	15094	0	1	249
4517	44953	2	5	2731
13730	119106	26	18	1535
8824	123511	6	14	1747
8486	165984	10	19	413
6881	148366	10	21	2442
2063	29051	1	6	825
1985	19360	8	7	1121
2112	20464	9	4	1125
1305	10313	1	1	869

## 3-1-5 新农村常住人口

	常住人口	0-15岁			16-17岁		
		合计	男	女	合计	男	女
合计	<b>5015958</b>	<b>587210</b>	<b>313635</b>	<b>273575</b>	<b>148757</b>	<b>77263</b>	<b>71494</b>
朝阳区	729884	83587	46580	37007	10657	5836	4821
丰台区	397545	43564	23932	19632	7504	3998	3506
海淀区	346300	32584	17806	14778	5052	2677	2375
门头沟区	94085	12055	6207	5848	2291	1197	1094
房山区	496676	65008	33941	31067	21375	11063	10312
通州区	546771	58371	30973	27398	19795	10094	9701
顺义区	511416	51376	27468	23908	20742	10694	10048
昌平区	442465	50317	26861	23456	8547	4364	4183
大兴区	503240	63594	33758	29836	17446	9170	8276
怀柔区	197112	25971	13415	12556	5446	2740	2706
平谷区	290567	36326	19576	16750	12402	6560	5842
密云县	275017	39361	20278	19083	9724	4882	4842
延庆县	184880	25096	12840	12256	7776	3988	3788

# 年龄分布

单位:人

18 - 45 岁			46 - 50 岁		
合 计	男	女	合 计	男	女
<b>2774834</b>	<b>1473872</b>	<b>1300962</b>	<b>387947</b>	<b>199177</b>	<b>188770</b>
506638	284311	222327	40336	22741	17595
262880	143300	119580	26607	14444	12163
228056	127585	100471	22980	12224	10756
44792	23842	20950	8797	4652	4145
234735	119316	115419	42757	20855	21902
281297	148003	133294	43413	21530	21883
269735	140239	129496	42149	21123	21026
259076	139357	119719	33732	17627	16105
278676	147646	131030	37173	19065	18108
91962	47488	44474	18093	9208	8885
125108	60970	64138	27315	13414	13901
115449	54801	60648	27467	13686	13781
76430	37014	39416	17128	8608	8520

	51-55岁			56-60岁		
	合计	男	女	合计	男	女
合计	<b>347375</b>	<b>173466</b>	<b>173909</b>	<b>245200</b>	<b>122347</b>	<b>122853</b>
朝阳区	32740	17291	15449	21326	10740	10586
丰台区	20592	10834	9758	13207	6721	6486
海淀区	19251	9808	9443	12895	6652	6243
门头沟区	7879	3959	3920	6084	3099	2985
房山区	41392	19799	21593	31006	15117	15889
通州区	46436	22710	23726	32411	16060	16351
顺义区	39352	19159	20193	26478	13126	13352
昌平区	27096	13790	13306	19765	9944	9821
大兴区	32712	16194	16518	24860	11872	12988
怀柔区	15454	7883	7571	10479	5308	5171
平谷区	25561	12581	12980	18800	9415	9385
密云县	23217	11875	11342	16058	8208	7850
延庆县	15693	7583	8110	11831	6085	5746

# 年龄分布(续)

单位:人

61 - 65 岁			66 岁及以上		
合 计	男	女	合 计	男	女
<b>164547</b>	<b>81390</b>	<b>83157</b>	<b>360088</b>	<b>173740</b>	<b>186348</b>
12639	6055	6584	21961	10434	11527
8204	3775	4429	14987	6961	8026
8086	3817	4269	17396	8041	9355
3667	1759	1908	8520	4066	4454
21571	10006	11565	38832	18736	20096
21098	10611	10487	43950	21015	22935
19306	9716	9590	42278	19652	22626
14061	7024	7037	29871	14184	15687
15634	7497	8137	33145	15700	17445
7680	4110	3570	22027	11344	10683
12474	6347	6127	32581	15474	17107
11950	6308	5642	31791	15757	16034
8177	4365	3812	22749	12376	10373

## 3-1-6 按主要收入来源分的

	户 数(户)						
	合 计	经营 收入			工资 收入		
			农 业	非农业		农 业	非农业
合 计	<b>1436215</b>	<b>466418</b>	<b>203405</b>	<b>263013</b>	<b>799502</b>	<b>25681</b>	<b>773821</b>
朝 阳 区	194285	41059	1614	39445	134112	879	133233
丰 台 区	101528	26546	1818	24728	65337	966	64371
海 淀 区	73225	16070	2104	13966	45268	984	44284
门 头 沟 区	31613	6526	1831	4695	17979	2438	15541
房 山 区	153339	45413	13611	31802	89000	2655	86345
通 州 区	163940	54068	24538	29530	86487	1227	85260
顺 义 区	136216	41286	18211	23075	78149	1405	76744
昌 平 区	124827	30080	6695	23385	79871	3548	76323
大 兴 区	131971	67688	45347	22341	51077	742	50335
怀 柔 区	66336	25146	13735	11411	34532	4036	30496
平 谷 区	89435	40803	25794	15009	38521	687	37834
密 云 县	99468	39419	24866	14553	49887	2405	47482
延 庆 县	70032	32314	23241	9073	29282	3709	25573



# 新农村常住户数量

其 他	构 成( % )							其 他
	合 计	经营 收入			工资 收入			
			农 业	非农业		农 业	非农业	
<b>170295</b>	<b>100</b>	<b>32.47</b>	<b>14.16</b>	<b>18.31</b>	<b>55.67</b>	<b>1.79</b>	<b>53.88</b>	<b>11.86</b>
19114	100	21.13	0.83	20.30	69.03	0.45	68.58	9.84
9645	100	26.15	1.79	24.36	64.35	0.95	63.40	9.50
11887	100	21.95	2.88	19.07	61.82	1.34	60.48	16.23
7108	100	20.65	5.80	14.85	56.87	7.71	49.16	22.48
18926	100	29.62	8.88	20.74	58.04	1.73	56.31	12.34
23385	100	32.98	14.97	18.01	52.76	0.75	52.01	14.26
16781	100	30.31	13.37	16.94	57.37	1.03	56.34	12.32
14876	100	24.09	5.36	18.73	63.99	2.84	61.15	11.92
13206	100	51.29	34.36	16.93	38.70	0.56	38.14	10.01
6658	100	37.90	20.70	17.20	52.06	6.09	45.97	10.04
10111	100	45.62	28.84	16.78	43.07	0.77	42.30	11.31
10162	100	39.63	25.00	14.63	50.15	2.42	47.73	10.22
8436	100	46.14	33.19	12.95	41.81	5.29	36.52	12.05

## 3-1-7 年末新农村基本特征(不包括空壳村)

单位:个

	通 电 的村数	通电话 的村数	能够接收 电视节目的 村数	安装了 有线电视的 村数	通公路 的村数
合 计	3965	3965	3965	3001	3965
朝 阳 区	161	161	161	159	161
丰 台 区	68	68	68	64	68
海 淀 区	85	85	85	85	85
门头沟区	177	177	177	177	177
房 山 区	462	462	462	439	462
通 州 区	483	483	483	341	483
顺 义 区	417	417	417	243	417
昌 平 区	309	309	309	306	309
大 兴 区	532	532	532	177	532
怀 柔 区	284	284	284	208	284
平 谷 区	275	275	275	274	275
密 云 县	336	336	336	230	336
延 庆 县	376	376	376	298	376

## 3-1-8 年末新农村自然村情况(不包括空壳村)

单位:个

	自然村数	通电的自然村数	通电话的自然村数	能够接收电视节目的自然村数	安装了有线电视的自然村数	完成改厕的自然村数	通公路的自然村数
合 计	5413	5413	5413	5413	3944	1990	5413
朝 阳 区	274	274	274	274	272	228	274
丰 台 区	253	253	253	253	223	179	253
海 淀 区	234	234	234	234	230	175	234
门头沟区	184	184	184	184	181	49	184
房 山 区	462	462	462	462	439	127	462
通 州 区	495	495	495	495	342	105	495
顺 义 区	417	417	417	417	243	132	417
昌 平 区	345	345	345	345	339	96	345
大 兴 区	551	551	551	551	186	189	551
怀 柔 区	543	543	543	543	296	120	543
平 谷 区	332	332	332	332	328	116	332
密 云 县	844	844	844	844	490	356	844
延 庆 县	479	479	479	479	375	118	479

### 3-1-9 新农村村干部和党支部书记情况(包括空壳村)

	年 末	#女干部 人数(人)	党支 部 书 记 (人)			人均全年获得 政府和村集体 补贴收入(元)
	村干部 人数(人)			男(人)	女(人)	
合 计	<b>23027</b>	<b>6423</b>	<b>3974</b>	<b>3731</b>	<b>243</b>	<b>18249.67</b>
朝 阳 区	1981	794	159	144	15	38488.82
丰 台 区	1448	532	69	60	9	42820.96
海 淀 区	572	179	84	70	14	38957.67
门头沟区	838	236	177	164	13	17458.35
房 山 区	2844	744	462	446	16	21238.78
通 州 区	2457	584	483	458	25	22083.46
顺 义 区	2137	530	426	407	19	16841.85
昌 平 区	1894	567	310	288	22	23546.86
大 兴 区	2827	628	533	505	28	15390.47
怀 柔 区	1345	390	284	273	11	13756.05
平 谷 区	1348	315	275	264	11	10037.61
密 云 县	1604	448	336	300	36	12067.55
延 庆 县	1732	476	376	352	24	8536.11

## 3-1-10 新农村村委会主任情况(包括空壳村)

	村委会主任 (人)			人均全年获得政府和村集体补贴收入(元)
		男(人)	女(人)	
合 计	<b>2486</b>	<b>2351</b>	<b>135</b>	<b>16077.98</b>
朝 阳 区	124	107	17	36631.83
丰 台 区	63	53	10	39643.78
海 淀 区	70	57	13	37171.57
门头沟区	131	123	8	17143.60
房 山 区	285	269	16	14450.17
通 州 区	221	214	7	18517.11
顺 义 区	117	112	5	12907.23
昌 平 区	172	157	15	19429.15
大 兴 区	435	418	17	13432.40
怀 柔 区	200	193	7	13733.24
平 谷 区	130	127	3	8933.23
密 云 县	242	236	6	11506.83
延 庆 县	296	285	11	8391.49

### 3-1-11 新农村村干部受教育情况(包括空壳村)

单位:人

	党支部书记					村委会主任				
	未上学	小学	初中	高中	大专及以上	未上学	小学	初中	高中	大专及以上
<b>合 计</b>	<b>2</b>	<b>77</b>	<b>963</b>	<b>1288</b>	<b>1644</b>	<b>2</b>	<b>96</b>	<b>1056</b>	<b>786</b>	<b>546</b>
朝 阳 区	0	0	11	23	125	0	0	25	24	75
丰 台 区	0	0	10	5	54	0	0	16	11	36
海 淀 区	0	0	15	8	61	0	1	10	12	47
门头沟区	0	2	49	65	61	0	7	57	50	17
房 山 区	0	3	94	133	232	0	7	124	95	59
通 州 区	0	7	129	158	189	0	18	117	55	31
顺 义 区	0	5	113	99	209	0	3	57	34	23
昌 平 区	0	4	81	76	149	0	6	79	41	46
大 兴 区	1	14	158	154	206	1	12	213	122	87
怀 柔 区	0	4	50	111	119	1	13	60	77	49
平 谷 区	1	4	62	138	70	0	9	49	61	11
密 云 县	0	9	91	162	74	0	7	96	105	34
延 庆 县	0	25	100	156	95	0	13	153	99	31

## 3-1-12 新农村村干部年龄情况(包括空壳村)

单位:人

	党支部书记				村委会主任			
	25岁及以下	26-45岁	46-60岁	60岁以上	25岁及以下	26-45岁	46-60岁	60岁以上
合 计	0	1401	2426	147	1	1147	1273	65
朝 阳 区	0	61	97	1	0	55	64	5
丰 台 区	0	24	43	2	0	24	39	0
海 淀 区	0	24	54	6	0	36	33	1
门 头 沟 区	0	48	121	8	0	47	79	5
房 山 区	0	175	279	8	0	130	147	8
通 州 区	0	124	335	24	0	76	132	13
顺 义 区	0	146	259	21	0	37	75	5
昌 平 区	0	134	167	9	0	92	75	5
大 兴 区	0	175	335	23	0	202	223	10
怀 柔 区	0	118	159	7	0	94	102	4
平 谷 区	0	90	174	11	0	55	73	2
密 云 县	0	127	198	11	0	122	116	4
延 庆 县	0	155	205	16	1	177	115	3

## 3-1-13 新农村财务情况(包括空壳村)

单位:万元

	全年村集体收入	年末村集体资产总额	年末村集体负债总额		年末村集体债权总额	全年获得国家救济救助资金总额(含实物折价)	全年获得国家扶贫资金总额(含实物折价)	全年村委会办公经费支出
				#当年负债				
合计	1660223	7168307	3074305	500745	1794871	7766	4459	80144
朝阳区	417810	645059	244673	45809	169676	165	1	14175
丰台区	597962	1555665	824048	98424	287234	257	110	7177
海淀区	117249	905581	401813	65791	139274	249	64	2634
门头沟区	24945	153813	67306	20305	55769	517	672	1381
房山区	84175	998660	596086	67165	518073	812	707	8941
通州区	75496	724833	354926	106921	206457	0	0	9692
顺义区	66374	621133	82021	14020	59939	1599	1023	13922
昌平区	131559	573369	210891	26061	111380	827	493	7745
大兴区	73531	465546	105375	25261	121997	410	304	6139
怀柔区	18180	170743	56091	9697	44324	273	455	2164
平谷区	13708	147748	61362	10606	20058	1836	328	1759
密云县	22965	100702	43053	4671	22710	480	215	2365
延庆县	16269	105455	26660	6014	37980	341	87	2050



### 3 - 1 - 14 新农村投资情况(包括空壳村)

	全年村集体固定资产投资完成额(万元)			全年由村组织的农田水利建设投资完成额(万元)	农田水利建设投资主要资金来源于国家的村数(个)	农田水利建设投资主要资金来源于集体的村数(个)	农田水利建设投资主要资金来源于其他的村数(个)	没有农田水利建设投资的村数(个)
	#公益事业投资完成额(万元)	#基础设施投资完成额(万元)						
<b>合 计</b>	<b>488344</b>	<b>78477</b>	<b>188937</b>	<b>14268</b>	<b>473</b>	<b>634</b>	<b>44</b>	<b>2826</b>
朝 阳 区	28518	5539	14983	171	0	7	0	154
丰 台 区	118972	11195	11608	44	0	3	0	66
海 淀 区	31465	2023	3163	269	4	8	0	73
门头沟区	10757	2331	6926	893	19	3	4	151
房 山 区	53160	10190	35236	1927	27	101	4	330
通 州 区	64140	6889	20080	1360	37	95	5	346
顺 义 区	43040	11017	23691	1922	60	105	8	253
昌 平 区	35581	4690	21521	801	17	31	3	259
大 兴 区	31327	7549	14472	1388	101	112	1	319
怀 柔 区	12409	4445	5663	1036	33	45	1	205
平 谷 区	22136	3594	9220	1605	94	41	5	135
密 云 县	20402	5820	11962	1675	41	40	10	245
延 庆 县	16437	3195	10412	1177	40	43	3	290

## 3 - 1 - 15 乡镇基本特征

	乡镇个数 (个)	行政区 总面积 (平方公里)	行政区 平均面积 (平方公里)	村委会 个数(个)	居委会 个数(个)	用电总量 (万千瓦时)
合 计	<b>183</b>	<b>15516</b>	<b>84.79</b>	<b>3890</b>	<b>519</b>	<b>823833</b>
朝 阳 区	20	375	18.75	156	182	184050
丰 台 区	5	288	57.60	66	0	52669
海 淀 区	7	263	37.57	85	31	31511
门头沟区	9	1371	152.33	177	28	10515
房 山 区	20	1892	94.60	413	26	81112
通 州 区	11	893	81.18	483	13	91411
顺 义 区	19	1003	52.79	426	27	126237
昌 平 区	15	1282	85.47	293	107	56028
大 兴 区	14	1016	75.79	527	37	56791
怀 柔 区	14	2117	151.21	284	4	21320
平 谷 区	16	931	58.19	270	6	29639
密 云 县	18	2095	116.39	334	29	61974
延 庆 县	15	1990	132.67	376	29	20576

## 3-1-16 乡镇政府人员和镇区人口情况

	年末财政 供给人数 (人)			财政供给 人员全年 工资总额 (万元)	镇区年末 总人口 (人)	镇区年末 总户数 (户)
		#公务员 (人)	#事业编制 人员(人)			
合 计	<b>23104</b>	<b>9438</b>	<b>8004</b>	<b>104379</b>	<b>1419412</b>	<b>479377</b>
朝 阳 区	3149	1388	686	13063	0	0
丰 台 区	514	250	50	2400	32793	10689
海 淀 区	1296	368	328	3348	25273	8461
门头沟区	843	373	333	3866	67027	22283
房 山 区	2181	838	632	9242	101048	37387
通 州 区	1866	712	575	8411	352416	122086
顺 义 区	2444	1007	1082	12636	221999	70580
昌 平 区	1730	821	267	7914	158572	56917
大 兴 区	2687	941	1197	12157	182732	50029
怀 柔 区	1394	602	646	6818	92314	34472
平 谷 区	1162	680	392	7148	66200	19168
密 云 县	2234	735	1148	9622	63057	26951
延 庆 县	1604	723	668	7754	55981	20354

## 3 - 1 - 17 乡镇财务情况

单位:万元

	全年财政 总收入	全年财政 支出	年末资产 总额	年末债务 总额	#当年 负债	全年固定 资产投资 完成额	#农业	#基础设施	#公益事业
							投资 完成额	投资 完成额	投资 完成额
合 计	<b>1145070</b>	<b>1073955</b>	<b>1379738</b>	<b>850055</b>	<b>138593</b>	<b>612367</b>	<b>55272</b>	<b>221026</b>	<b>78367</b>
朝 阳 区	138006	131955	358789	304864	24973	8874	1191	1346	1649
丰 台 区	85023	85023	30202	21681	2372	1213	0	480	137
海 淀 区	53690	53204	26538	22815	6559	10075	225	2450	121
门头沟区	33103	31737	12810	907	18	4652	1804	1953	617
房 山 区	109943	85615	103644	60921	11038	68575	10087	35454	13729
通 州 区	124104	116167	120151	69303	24587	57806	9644	30325	6731
顺 义 区	151296	138659	237853	49542	4930	70031	5730	34015	6885
昌 平 区	112250	110188	114909	95997	23886	11311	442	6226	911
大 兴 区	95587	100026	246605	182877	30744	138046	9561	46480	29530
怀 柔 区	88323	66724	54266	16291	3885	109043	5945	18037	5052
平 谷 区	48227	44656	28526	9709	3330	18448	4693	8333	3264
密 云 县	74998	74998	27038	8672	1275	109321	5680	31851	9436
延 庆 县	30520	35003	18407	6476	996	4972	270	4076	305

### 3-1-18 乡镇农业专业合作经济组织和水电站情况

	年末农业 专业合作 经济组织 个数(个)	#实体型 组织(个)	农业专业 合作经济 组织成员 户数(户)	#实体型 组织成员 户数(户)	年末小水电站 个数(装机容量 在5万千瓦 以下)(个)	年末装机 容量 (万千瓦)
合 计	1583	870	264755	148534	34	41.17
朝 阳 区	3	3	449	449	0	0
丰 台 区	1	1	58	58	0	0
海 淀 区	23	23	3259	3259	0	0
门头沟区	44	11	5712	3592	2	0.91
房 山 区	110	44	15400	9647	14	0.43
通 州 区	67	17	11596	3265	0	0
顺 义 区	95	26	19294	5477	0	0
昌 平 区	57	42	8126	6131	0	0
大 兴 区	127	59	12126	4655	0	0
怀 柔 区	173	140	27077	25345	5	22.24
平 谷 区	187	108	46420	20288	0	0
密 云 县	553	333	97181	55259	5	1.45
延 庆 县	143	63	18057	11109	8	16.14

## 3 - 1 - 19 乡镇区域企业情况

	年末企业 个数(个)	#工业企业 个数(个)	年末企业 从业人员数 (人)	#工业企业 从业人员数 (人)	全年企业 实缴税金 总额(万元)
合 计	<b>78086</b>	<b>20337</b>	<b>1479329</b>	<b>657181</b>	<b>1576208</b>
朝 阳 区	15365	2870	293980	65557	316828
丰 台 区	3804	525	113534	20486	85991
海 淀 区	4581	825	82846	23538	57281
门头沟区	3445	301	20961	9215	12321
房 山 区	3189	1462	137216	60021	59835
通 州 区	12848	3501	185289	114542	246385
顺 义 区	8166	2389	183764	111737	381156
昌 平 区	2320	952	91618	42935	114082
大 兴 区	10309	4083	168517	85883	152365
怀 柔 区	3700	791	41501	27509	54520
平 谷 区	3886	1048	68764	39806	54085
密 云 县	3055	796	67967	46501	30987
延 庆 县	3418	794	23372	9451	10372

### 3 - 1 - 20 乡镇拥有农业专业合作经济 组织、水电站和企业的情况

单位:个

	年末有农业专业合作经济组织的乡镇数	有实体型农业专业合作经济组织的乡镇数	年末有小水电站(装机容量在5万千瓦以下)的乡镇数	年末有企业的乡镇数	有工业企业的乡镇数
合 计	<b>135</b>	<b>108</b>	<b>14</b>	<b>183</b>	<b>183</b>
朝 阳 区	2	2	0	20	20
丰 台 区	1	1	0	5	5
海 淀 区	5	5	0	7	7
门 头 沟 区	8	4	2	9	9
房 山 区	15	13	1	20	20
通 州 区	9	6	0	11	11
顺 义 区	13	10	0	19	19
昌 平 区	9	7	0	15	15
大 兴 区	11	8	0	14	14
怀 柔 区	14	12	4	14	14
平 谷 区	16	14	0	16	16
密 云 县	17	16	4	18	18
延 庆 县	15	10	3	15	15

# 农业基本状况和生产条件

*NONGYEJIBENZHUANGKUANG  
HESHENGCHANTIAOJIAN*



## 3-2-1 北京市农业用地情况

单位:亩

	耕地面积	园地面积	林地面积	牧草地面积	渔业养殖面积
合 计	<b>3488621.30</b>	<b>1838828.60</b>	<b>10364102.80</b>	<b>30720.90</b>	<b>73065.70</b>
朝 阳 区	74309.20	14514.10	82582.00	0	2733.60
丰 台 区	54492.00	15012.00	46630.50	0	1897.30
石 景 山 区	3223.40	3248.70	38847.50	0	165.90
海 淀 区	44098.80	49991.00	162770.80	0	6385.60
门 头 沟 区	24874.10	57706.50	1525476.50	18236.70	165.30
房 山 区	419638.90	155733.50	1096805.70	339.50	636.60
通 州 区	537131.30	76730.20	122943.40	0	1380.20
顺 义 区	480120.30	117744.00	181162.30	0	14903.40
昌 平 区	182149.70	140797.00	985686.10	46.20	15987.80
大 兴 区	573693.20	214449.90	108027.30	0	2408.20
怀 柔 区	142793.00	233856.20	1943006.80	79.40	21.80
平 谷 区	178062.20	321054.90	517171.50	191.70	24056.50
密 云 县	335495.20	290279.70	1647373.80	11631.70	543.10
延 庆 县	438540.00	147710.90	1905618.60	195.70	1780.40

注:根据《第二次全国农业普查方案》规定,此表数据来源于北京市国土资源局土地变更调查。

### 3-2-2 集体耕地和征地情况(包括空壳村)

	年末拥有 集体耕地 面积合计 (亩)			全年国家 征用耕地 面积 (亩)	全年国家 征地涉及 农户户数 (户)	全年国家 征地涉及 人口数 (人)
		#由村集体直接 承包出租给单位或 非本村农户的耕地 面积(亩)	#全家外出户从 村集体承包的 耕地面积 (亩)			
<b>合 计</b>	<b>3375237</b>	<b>623252</b>	<b>99552</b>	<b>59133</b>	<b>34424</b>	<b>88564</b>
朝 阳 区	47917	37009	36	185	332	694
丰 台 区	47476	22887	798	79	1432	2560
海 淀 区	38368	9506	729	7115	3480	7111
门头沟区	32629	2005	3520	13	35	185
房 山 区	393869	82492	6802	5184	6781	18116
通 州 区	503952	77603	7530	14700	2840	6588
顺 义 区	614608	126478	27856	7005	2792	7417
昌 平 区	203456	58894	8074	1571	2474	6102
大 兴 区	577064	80087	8224	14132	5510	14451
怀 柔 区	160005	30540	9306	310	768	1890
平 谷 区	162247	28373	1288	3622	4043	12637
密 云 县	215784	28410	12771	3236	1758	4974
延 庆 县	377862	38968	12618	1981	2179	5839

注:本表汇总数据为北京市耕地面积的其中数,不包括农业生产经营单位耕地面积。

## 3-2-3 经营耕地面积

单位:亩

	合 计	水 田	水 浇 地	旱 地
合 计	<b>2784464.30</b>	<b>29515.50</b>	<b>2214659.60</b>	<b>540289.20</b>
朝 阳 区	32777.20	4044.20	26784.50	1948.50
丰 台 区	28039.10	9.30	15359.10	12670.70
石 景 山 区	1708.00	0	1018.00	690.00
海 淀 区	22278.10	2865.80	10542.00	8870.30
门 头 沟 区	20567.00	2.20	5686.20	14878.60
房 山 区	338509.90	2084.00	277094.40	59331.50
通 州 区	442182.20	13545.60	422686.90	5949.70
顺 义 区	449221.40	2213.20	437234.20	9774.00
昌 平 区	147887.00	2353.40	80828.10	64705.50
大 兴 区	495586.50	301.50	491008.40	4276.60
怀 柔 区	114812.10	175.90	78526.30	36109.90
平 谷 区	139320.50	242.60	131079.00	7998.90
密 云 县	193647.90	107.60	76815.40	116724.90
延 庆 县	357927.40	1570.20	159997.10	196360.10

注:本表汇总范围为全部农业生产经营单位和全部农业生产经营户相关数据。

## 3-2-4 经营园地面积

单位:亩

	合 计	茶 园	桑 园	果 园	其他园地
合 计	<b>949082.00</b>	<b>3.40</b>	<b>2772.80</b>	<b>908555.40</b>	<b>37750.40</b>
朝 阳 区	8259.60	0	0	7643.30	616.30
丰 台 区	15792.20	0	1.70	14960.20	830.30
石 景 山 区	2000.00	0	0	1779.00	221.00
海 淀 区	32989.60	0	18.50	31628.70	1342.40
门 头 沟 区	18804.30	0	4.90	17938.00	861.40
房 山 区	65495.30	0	127.30	64774.30	593.70
通 州 区	44477.40	0	78.90	42823.30	1575.20
顺 义 区	67768.90	0	5.00	65093.80	2670.10
昌 平 区	120508.00	0	58.20	98749.30	21700.50
大 兴 区	76806.90	0	2234.20	74014.90	557.80
怀 柔 区	46027.20	3.30	0	44995.80	1028.10
平 谷 区	319004.70	0	170.50	317309.60	1524.60
密 云 县	74145.70	0	16.00	71265.90	2863.80
延 庆 县	57002.20	0.10	57.60	55579.30	1365.20

注:本表汇总范围为全部农业生产经营单位和全部农业生产经营户相关数据。

## 3-2-5 经营林地面积

单位:亩

	合 计	有林地				其他林地
			#经济林	#用材林	#薪炭林	
合 计	<b>8178403.80</b>	<b>4433292.60</b>	<b>1287713.70</b>	<b>1165177.70</b>	<b>75572.10</b>	<b>3745111.20</b>
朝 阳 区	56357.80	38226.90	31530.80	329.00	0	18130.90
丰 台 区	48714.70	44650.30	4207.30	126.70	2.60	4064.40
石景山区	24287.00	20744.00	0	0	0	3543.00
海 淀 区	92620.90	74315.00	3014.40	18225.40	0	18305.90
门头沟区	1768385.10	629944.50	56005.30	53266.00	2.70	1138440.60
房 山 区	1328360.30	793993.50	243535.30	98011.40	7457.00	534366.80
通 州 区	43480.50	33560.80	19669.00	11033.90	28.00	9919.70
顺 义 区	88169.90	46772.30	13306.50	30042.70	58.90	41397.60
昌 平 区	1043339.30	63606.60	45643.50	9849.40	2252.40	979732.70
大 兴 区	81635.60	71793.70	3077.90	63496.30	78.90	9841.90
怀 柔 区	936347.20	482279.70	277761.50	180368.40	804.00	454067.50
平 谷 区	670735.50	519513.90	71934.80	63404.60	7456.00	151221.60
密 云 县	540788.80	451245.50	223995.40	176405.00	38847.30	89543.30
延 庆 县	1455181.20	1162645.90	294032.00	460618.90	18584.30	292535.30

注:本表汇总范围为全部农业生产经营单位和全部农业生产经营户相关数据。

## 3-2-6 温室、大棚、农业生产用房建筑面积

	温室面积 (亩)	大棚面积 (亩)	农业生产用房 面积(平方米)	农业生产用房	
				#畜牧养殖用房 (平方米)	#渔业养殖用房 (平方米)
合 计	<b>52251.00</b>	<b>92657.40</b>	<b>14688776</b>	<b>11807345</b>	<b>339924</b>
朝 阳 区	1482.10	2071.70	182158	113293	36923
丰 台 区	1338.50	2441.30	99298	59335	9750
石景山区	105.00	159.00	10035	1437	0
海 淀 区	748.40	1452.40	340650	230109	16566
门头沟区	1086.10	190.00	122878	106066	3530
房 山 区	3311.60	5068.50	1093924	938541	11520
通 州 区	10348.80	14749.00	1367739	1114344	38611
顺 义 区	9675.80	21515.00	3618561	3046342	82597
昌 平 区	3960.30	2940.20	754824	515203	64945
大 兴 区	13981.70	34413.30	2343730	1551843	14285
怀 柔 区	261.00	1029.80	868855	810930	10984
平 谷 区	5451.50	1515.20	1365464	1175919	31601
密 云 县	73.50	4312.70	1595715	1399041	14161
延 庆 县	426.70	799.30	924945	744942	4451

注:本表汇总范围为全部农业生产经营单位和全部农业生产经营户相关数据。

## 3-2-7 农作物播种面积情况

单位:亩

	农作物播种面积			
	露地播种面积	温室、大棚 播种面积	标准以下 播种面积	
合 计	<b>4442862.10</b>	<b>4078653.10</b>	<b>331134.00</b>	<b>33075</b>
朝 阳 区	56685.20	47065.90	9484.30	135
丰 台 区	50808.90	38979.00	11829.90	0
石景山区	3411.00	2722.00	689.00	0
海 淀 区	34236.70	29174.80	5001.90	60
门头沟区	42150.40	37169.80	2940.60	2040
房 山 区	559923.90	545989.70	12269.20	1665
通 州 区	796572.60	721348.60	72554.00	2670
顺 义 区	741840.10	652523.30	75006.80	14310
昌 平 区	197774.10	188041.30	9417.80	315
大 兴 区	861840.70	758182.10	103493.60	165
怀 柔 区	183848.50	178089.70	2278.80	3480
平 谷 区	230927.00	214944.50	14167.50	1815
密 云 县	244432.70	232737.40	9835.30	1860
延 庆 县	438410.30	431685.00	2165.30	4560

注:标准以下播种面积指耕地、园林占地面积在0.1亩以下或林地、牧草地占地面积在1亩以下的全部农业生产经营户和农业生产经营单位的播种面积总和。

	露地 播种面积	粮食作物面积	粮食作物面积	
			稻 谷	小 麦
合 计	<b>4078653.10</b>	<b>3179419.40</b>	<b>11743.00</b>	<b>920731.80</b>
朝 阳 区	47065.90	9833.40	221.00	1917.30
丰 台 区	38979.00	13850.90	1.00	1408.30
石景山区	2722.00	881.00	0	0
海 淀 区	29174.80	13540.50	3186.60	1425.80
门头沟区	37169.80	30414.50	4.40	276.00
房 山 区	545989.70	480900.70	1510.80	184776.40
通 州 区	721348.60	585742.00	1960.40	248337.40
顺 义 区	652523.30	502824.40	306.40	155914.70
昌 平 区	188041.30	141981.90	2180.00	24747.00
大 兴 区	758182.10	528735.60	155.50	217660.70
怀 柔 区	178089.70	144584.20	345.90	29180.20
平 谷 区	214944.50	169006.20	160.00	39575.20
密 云 县	232737.40	192406.40	500.00	14866.50
延 庆 县	431685.00	364717.70	1211.00	646.30

注：本表汇总范围为全部农业生产经营单位和全部农业生产经营户相关数据。



# 播种面积

单位:亩

				棉 花	油菜籽
玉 米	大 豆	薯 类	其他粮食		
<b>2035107.50</b>	<b>137038.50</b>	<b>37301.80</b>	<b>37496.80</b>	<b>16971.70</b>	<b>223.80</b>
6389.80	1305.30	0	0	0	0
12237.20	60.20	97.30	46.90	0	0
808.00	0	73.00	0	0	0
7827.10	958.00	81.40	61.60	1.00	4.90
14989.80	8637.00	976.10	5531.20	0	1.90
269000.60	16962.00	5156.10	3494.80	2241.80	16.90
323409.60	11378.20	494.10	162.30	4973.50	60.10
315183.80	29888.70	1096.70	434.10	5437.70	2.00
104095.00	8416.40	403.60	2139.90	313.80	0
283302.40	3978.60	22974.00	664.40	2303.00	8.90
92657.30	14348.60	2103.20	5949.00	15.20	4.20
121205.10	5585.40	1496.60	983.90	1508.30	57.00
154940.50	12318.30	1429.00	8352.10	177.40	20.60
329061.30	23201.80	920.70	9676.60	0	47.30

	花生	糖料	烟叶	蔬菜
合计	<b>78060.30</b>	<b>227.80</b>	<b>55.50</b>	<b>554676.70</b>
朝阳区	0.40	29.10	0	30157.00
丰台区	57.80	30.20	0	20070.40
石景山区	1.00	0	0	1759.00
海淀区	180.70	0	0	11230.10
门头沟区	94.40	1.80	0	4959.70
房山区	4844.00	17.60	0	32982.30
通州区	623.30	25.70	0.40	104891.00
顺义区	4673.90	3.00	1.30	89140.80
昌平区	285.40	1.40	0.20	22361.10
大兴区	33968.80	66.70	44.70	126191.90
怀柔区	8889.80	4.50	3.80	10559.70
平谷区	1048.70	7.20	2.50	39417.90
密云县	23380.00	9.70	2.60	11825.10
延庆县	12.10	30.90	0	49130.70

注：本表汇总范围为全部农业生产经营单位和全部农业生产经营户相关数据。

# 播种面积(续)

单位:亩

果用瓜	花卉和园艺苗木	药 材	其他农作物	#紫花苜蓿
<b>75986.10</b>	<b>80856.10</b>	<b>18488.30</b>	<b>73687.40</b>	<b>15660.40</b>
0	4053.00	0	2993.00	0
1.70	1954.70	0	3013.30	0
10.00	53.00	0	18.00	0
19.20	2284.40	1.00	1913.00	0
39.00	208.10	804.50	645.90	0
6440.10	13992.50	10.30	4543.50	33.00
2423.90	17405.10	224.50	4979.10	1478.20
14791.40	16701.20	837.00	18110.60	5099.20
317.40	7948.40	91.20	14740.50	8607.00
49322.00	7095.30	473.30	9971.90	282.00
13.00	4330.90	5439.10	4245.30	0
1047.00	1684.60	542.10	623.00	24.00
1537.00	763.80	353.80	2261.00	136.00
24.40	2381.10	9711.50	5629.30	1.00

	机耕面积	机电灌溉面积		
			#喷灌面积	#滴灌渗灌面积
合 计	<b>2226589.90</b>	<b>1825908.70</b>	<b>421722.80</b>	<b>13036.60</b>
朝 阳 区	16945.20	21243.60	6609.50	209.00
丰 台 区	11491.80	11951.90	922.80	23.00
石景山区	522.00	989.00	0	0
海 淀 区	13449.60	11055.30	1100.40	101.20
门头沟区	2314.10	2991.00	0.80	40.00
房 山 区	269506.00	212752.40	39422.10	595.90
通 州 区	371915.10	385039.00	27267.00	785.60
顺 义 区	387245.80	380045.60	253674.60	3827.30
昌 平 区	102685.50	55899.70	29121.30	2032.60
大 兴 区	449604.20	470817.30	5030.60	3371.90
怀 柔 区	64089.50	43069.50	14905.20	823.50
平 谷 区	121558.40	74835.80	39748.90	863.40
密 云 县	110209.80	27957.30	2815.70	5.60
延 庆 县	305052.90	127261.30	1103.90	357.60

注:本表汇总范围为全部农业生产经营单位和全部农业生产经营户相关数据。

# 设施应用情况

单位:亩、公斤

机播面积	机收面积	地膜覆盖面积	中小棚 覆盖面积	化肥购买量	农药购买量
<b>2695342.20</b>	<b>1117861.40</b>	<b>129285.70</b>	<b>77013.60</b>	<b>183806938</b>	<b>2882558.30</b>
12555.80	7097.50	2380.30	1233.10	2342941	68592.00
9433.90	4657.50	1665.50	4212.50	1181687	35993.60
0	0	385.00	51.00	244177	3574.00
10517.20	7186.50	1176.20	3331.10	1916387	68169.00
732.00	230.00	1751.80	246.40	363560	23940.10
415215.70	202331.30	4798.60	1561.60	17588790	265149.20
574625.50	281466.40	10839.10	14062.60	33288132	388903.60
478612.00	239162.50	25649.00	6026.30	28799805	407519.90
114096.10	55468.30	1620.70	2681.60	5318224	158708.50
485861.20	224913.30	58879.70	39347.70	44754927	651406.40
78517.80	32001.10	4150.30	3293.70	6858174	219589.40
147695.60	41916.60	10930.80	810.60	14218776	311823.20
92187.00	15474.40	4454.60	104.70	9786093	142291.80
275292.40	5956.00	604.10	50.70	17145265	136897.60

## 3-2-10 温室、大棚播种面积

单位:亩

	合计	蔬菜	果用瓜	花卉、 园艺苗木	水果	食用菌	其他农作物
合 计	<b>331134.00</b>	<b>271086.40</b>	<b>37086.00</b>	<b>9418.20</b>	<b>4321.10</b>	<b>5874.00</b>	<b>3348.30</b>
朝 阳 区	9484.30	8689.00	0	612.40	11.00	154.40	17.50
丰 台 区	11829.90	10658.60	44.00	858.40	142.50	118.40	8.00
石景山区	689.00	629.00	0	37.00	0	23.00	0
海 淀 区	5001.90	4227.20	20.40	215.40	219.00	293.00	26.90
门头沟区	2940.60	2611.40	62.30	12.00	0	240.70	14.20
房 山 区	12269.20	10034.30	437.20	419.50	559.90	768.00	50.30
通 州 区	72554.00	65989.80	916.60	1350.60	400.60	3445.60	450.80
顺 义 区	75006.80	56123.00	14826.60	2527.20	570.10	388.20	571.70
昌 平 区	9417.80	6255.80	1768.50	584.90	104.70	75.40	628.50
大 兴 区	103493.60	81648.80	18621.20	1737.30	558.10	175.20	753.00
怀 柔 区	2278.80	1604.40	20.40	188.40	146.90	7.20	311.50
平 谷 区	14167.50	12452.70	181.60	230.70	1223.00	63.10	16.40
密 云 县	9835.30	8599.80	50.40	277.80	355.30	52.50	499.50
延 庆 县	2165.30	1562.60	136.80	366.60	30.00	69.30	0

注:本表汇总范围为全部农业生产经营单位和全部农业生产经营户相关数据。

## 3-2-11 特种动物养殖情况

单位:箱、只、头

	蜂	兔	鹿、狍、獐	貂、狐狸等 皮毛类动物	其他畜类	其他禽类
合 计	<b>66056</b>	<b>158938</b>	<b>5637</b>	<b>14475</b>	<b>118253</b>	<b>404234</b>
朝 阳 区	0	1	0	0	36	11436
丰 台 区	0	8	50	0	14	4727
石 景 山 区	20	0	0	0	0	240
海 淀 区	173	1231	50	620	1664	5341
门 头 沟 区	8148	925	59	25	0	3618
房 山 区	8396	70064	465	290	464	32221
通 州 区	24	11679	146	1416	4720	108848
顺 义 区	520	24370	630	1250	77	39790
昌 平 区	8703	8384	446	1813	98144	12134
大 兴 区	507	18022	282	3078	11111	159795
怀 柔 区	7685	4939	2050	69	181	3672
平 谷 区	3248	7098	853	798	336	3238
密 云 县	24174	8393	240	282	1493	7114
延 庆 县	4458	3824	366	4834	13	12060

注:本表汇总范围为全部农业生产经营单位和全部农业生产经营户相关数据。

	奶 牛	肉 牛	役用牛	其他大牲畜	#役用
合 计	<b>134192</b>	<b>58540</b>	<b>1948</b>	<b>16269</b>	<b>7622</b>
朝 阳 区	3898	26	1	23	11
丰 台 区	1148	95	0	47	0
石 景 山 区	26	0	0	2	0
海 淀 区	4575	117	0	49	8
门 头 沟 区	1256	153	0	341	36
房 山 区	9394	3738	73	660	179
通 州 区	17161	3764	53	407	52
顺 义 区	11506	21884	285	591	149
昌 平 区	5227	1790	54	1370	613
大 兴 区	20593	4653	61	170	76
怀 柔 区	11310	3396	403	2322	1365
平 谷 区	911	6311	523	721	415
密 云 县	18693	9941	447	4630	2219
延 庆 县	28494	2672	48	4936	2499

注:1. 本表汇总范围为全部农业生产经营单位和全部农业生产经营户相关数据。

2. 标准以下的散养家禽指饲养家禽在 20 只以下的全部农业生产经营户和农业生产经营单位散养家禽数量的总和。



# 存栏情况

单位:只、头

猪	#能繁殖母猪	山羊	绵羊	鸡	鸭	鹅	标准以下的散养家禽
<b>1442885</b>	<b>152840</b>	<b>213112</b>	<b>493590</b>	<b>19039773</b>	<b>3734900</b>	<b>29851</b>	<b>644378</b>
0	0	120	5576	26	2502	4	216
5500	300	269	1454	104868	71	74	22475
0	0	20	0	13	2	1	0
15647	1435	802	2409	236954	21593	584	3172
13063	455	12214	1238	242784	2772	170	12906
154350	14434	99689	55257	1528457	742398	2863	184131
190906	17758	6735	67881	1080461	401481	3117	11733
399883	51408	18284	87009	2247512	713970	1452	23299
77949	5641	3489	28253	452975	37623	857	8675
241115	22808	5967	109451	1990670	1407284	9907	39930
55334	4955	6948	19144	1873782	155054	1697	64233
156289	17580	9506	48324	2197523	74030	3045	29245
98560	11019	35464	39505	4928414	102517	3287	89234
34289	5047	13605	28089	2155334	73603	2793	155129

## 3-2-13 农产品销售收入

单位:万元

	合计	农作物 种植业	林业	畜牧业	渔业	#捕捞业
合 计	<b>950731.30</b>	<b>359682.03</b>	<b>45722.25</b>	<b>442101.30</b>	<b>103225.72</b>	<b>72844.40</b>
西 城 区	73566.00	0	0	0	73566.00	72783.00
朝 阳 区	26891.96	15541.79	2859.83	4885.74	3604.60	0
丰 台 区	13422.43	11448.63	438.99	1067.11	467.70	0
石 景 山 区	1720.00	1175.00	305.00	235.00	5.00	0
海 淀 区	18404.85	9309.45	2386.30	6166.94	542.16	0
门 头 沟 区	9859.64	3716.57	1373.67	4696.80	72.60	0
房 山 区	56947.92	26981.84	2290.78	26079.36	1595.94	20.00
通 州 区	90961.83	55211.68	2027.34	29473.78	4249.03	0.40
顺 义 区	165489.94	64457.13	6416.74	90293.94	4322.13	0
昌 平 区	157428.06	25493.90	10070.40	119373.14	2490.62	0
大 兴 区	114029.00	64110.25	2923.35	46393.00	602.40	0
怀 柔 区	44393.69	9739.32	5839.78	25635.93	3178.66	37.00
平 谷 区	83316.68	39707.90	2525.56	33822.34	7260.88	0
密 云 县	48941.72	11215.21	4174.69	32619.83	931.99	0
延 庆 县	45357.58	21573.36	2089.82	21358.39	336.01	4.00

注:本表汇总范围为全部农业生产经营单位和全部农业生产经营户相关数据。

## 3-2-14 产业活动单位农业技术人员情况

单位:人

	合 计	初 级	中 级	高 级
合 计	<b>8907</b>	<b>4960</b>	<b>3017</b>	<b>930</b>
西 城 区	136	34	70	32
朝 阳 区	463	283	154	26
丰 台 区	643	213	306	124
石 景 山 区	17	8	6	3
海 淀 区	684	461	139	84
门 头 沟 区	170	120	43	7
房 山 区	807	504	244	59
通 州 区	669	314	279	76
顺 义 区	1001	507	396	98
昌 平 区	1337	824	384	129
大 兴 区	959	462	412	85
怀 柔 区	354	218	94	42
平 谷 区	503	280	187	36
密 云 县	415	287	98	30
延 庆 县	749	445	205	99

注:本表汇总范围为全部农业生产经营单位。

## 3-2-15 新农村农业技术与生产方式情况(包括空壳村)

	年末农业技术人员合计(人)				2006年本村举办过农业技术讲座的村数(个)	年末参加“公司加农户”的农户户数合计(户)
		初级(人)	中级(人)	高级(人)		
合 计	13382	11766	1478	138	1367	16151
朝 阳 区	536	404	126	6	15	50
丰 台 区	253	138	109	6	12	168
海 淀 区	1636	1251	368	17	26	0
门头沟区	199	197	1	1	44	714
房 山 区	398	338	53	7	102	1237
通 州 区	577	534	36	7	109	1083
顺 义 区	522	444	60	18	84	637
昌 平 区	1192	1029	123	40	83	60
大 兴 区	1530	1442	85	3	204	1554
怀 柔 区	2138	1922	201	15	117	3576
平 谷 区	1676	1654	22	0	238	1768
密 云 县	1608	1521	82	5	205	4329
延 庆 县	1117	892	212	13	128	975

注:本表汇总范围为新农村地域范围,即全部行政村和农村普查区居委会。

### 3-2-16 新农村农田水利情况(包括空壳村)

	灌溉主要水源			在正常年景 下灌溉用水 有保障的 村数(个)	年末机电 井数量 (眼)	本村能够使用 的灌溉用 水塘和水库 的个数(个)	年末排灌 站个数 (个)
	灌溉主要水 源是地表水 的村数(个)	灌溉主要水 源是地下水 的村数(个)	不灌溉 的村数 (个)				
<b>合 计</b>	<b>432</b>	<b>2766</b>	<b>775</b>	<b>3017</b>	<b>34825</b>	<b>306</b>	<b>907</b>
朝 阳 区	18	99	44	109	688	3	13
丰 台 区	2	26	41	27	1313	0	0
海 淀 区	18	52	15	63	630	21	57
门头沟区	45	47	85	83	163	52	46
房 山 区	54	306	102	339	3294	43	105
通 州 区	33	419	31	441	7510	11	33
顺 义 区	9	407	6	409	4491	6	33
昌 平 区	30	201	79	220	1333	31	13
大 兴 区	8	482	43	470	9660	0	1
怀 柔 区	88	134	62	196	1427	38	265
平 谷 区	12	257	6	260	2010	21	33
密 云 县	58	149	129	185	1242	62	231
延 庆 县	57	187	132	215	1064	18	77

注:本表汇总范围为新农村地域范围,即全部行政村和农村普查区居委会。

### 3-2-17 新农村拥有的农田水利、农业技术与生产方式情况 (包括空壳村)

单位:个

	年末有机电 井的村数	有能够使用 的灌溉用水塘 和水库的村数	年末有排灌 站的村数	有农业技术 人员的村数
合 计	<b>3150</b>	<b>230</b>	<b>274</b>	<b>986</b>
朝 阳 区	102	3	5	37
丰 台 区	67	0	0	16
海 淀 区	71	14	15	49
门头沟区	74	35	20	24
房 山 区	339	28	41	97
通 州 区	420	5	8	96
顺 义 区	409	5	11	109
昌 平 区	226	27	11	104
大 兴 区	482	0	1	106
怀 柔 区	213	33	51	89
平 谷 区	272	15	14	70
密 云 县	232	50	51	96
延 庆 县	243	15	46	93

注:本表汇总范围为新农村地域范围,即全部行政村和农村普查区居委会。

## 3-2-18 主要农业机械数量情况

单位:台

	大中型 拖拉机	小 型 拖拉机	大中型 拖拉机 配套农具	小 型 拖拉机 配套农具	联 合 收割机
合 计	<b>6855</b>	<b>19171</b>	<b>8611</b>	<b>6052</b>	<b>1782</b>
朝 阳 区	216	108	192	57	14
丰 台 区	41	95	44	41	9
石景山区	2	5	0	4	0
海 淀 区	84	214	61	106	10
门头沟区	6	151	11	88	5
房 山 区	597	2219	699	647	232
通 州 区	1413	3216	1981	896	400
顺 义 区	1600	2561	1942	863	430
昌 平 区	635	1014	743	444	206
大 兴 区	985	3932	1416	1215	221
怀 柔 区	242	593	318	256	77
平 谷 区	394	1648	416	482	98
密 云 县	323	1069	450	471	73
延 庆 县	317	2346	338	482	7

## 3-2-19 按经营行业分的农业生产经营户数量

单位:户

地 区	农业生产经营户		
		#从事2种及以上农业行业的户	#兼营非农业的户
合 计	<b>619124</b>	<b>120758</b>	<b>107934</b>
朝 阳 区	3189	26	218
丰 台 区	8865	275	1037
海 淀 区	8279	445	1032
门头沟区	13088	4752	1963
房 山 区	101028	20400	21668
通 州 区	72573	6114	12632
顺 义 区	43796	5414	7389
昌 平 区	38613	3447	6641
大 兴 区	74759	7975	10121
怀 柔 区	44849	17695	8558
平 谷 区	66538	12673	13672
密 云 县	83616	23393	14065
延 庆 县	59931	18149	8938

注:农业生产经营户619124户中包括位于城镇普查区的127户。



## 3-2-20 按经营主要农业行业分的农业生产经营户数量

单位:户

	合 计	农作物 种植业	林 业	畜牧业	渔 业	农林牧渔 服务业
合 计	<b>619124</b>	<b>515494</b>	<b>60221</b>	<b>39314</b>	<b>3082</b>	<b>1013</b>
朝 阳 区	3189	2685	118	110	274	2
丰 台 区	8865	8467	181	178	35	4
海 淀 区	8279	6972	1057	193	51	6
门头沟区	13088	8265	3931	880	8	4
房 山 区	101028	83438	10268	7002	159	161
通 州 区	72573	64882	1456	5253	724	258
顺 义 区	43796	36940	484	5816	422	134
昌 平 区	38613	31461	4846	2144	147	15
大 兴 区	74759	70201	650	3678	96	134
怀 柔 区	44849	26480	15787	2426	95	61
平 谷 区	66538	60277	2464	2959	774	64
密 云 县	83616	62635	15878	4744	261	98
延 庆 县	59931	52791	3101	3931	36	72

	户数(户)			
	合计	纯农户	农业兼业户	非农业兼业户
合计	<b>619124</b>	<b>220713</b>	<b>26660</b>	<b>371751</b>
朝阳区	3189	1706	37	1446
丰台区	8865	2400	147	6318
海淀区	8279	2531	273	5475
门头沟区	13088	2827	1885	8376
房山区	101028	21410	2580	77038
通州区	72573	24984	1844	45745
顺义区	43796	17735	1456	24605
昌平区	38613	8915	2577	27121
大兴区	74759	44859	2439	27461
怀柔区	44849	13865	4345	26639
平谷区	66538	25680	1804	39054
密云县	83616	26867	2893	53856
延庆县	59931	26934	4380	28617

# 农业生产经营户兼业情况

单位:户

构成(%)

合 计	纯农户	农业兼业户	非农业兼业户
<b>100</b>	<b>35.65</b>	<b>4.31</b>	<b>60.04</b>
100	53.50	1.16	45.34
100	27.07	1.66	71.27
100	30.57	3.30	66.13
100	21.60	14.40	64.00
100	21.20	2.55	76.25
100	34.43	2.54	63.03
100	40.50	3.32	56.18
100	23.09	6.67	70.24
100	60.01	3.26	36.73
100	30.92	9.69	59.39
100	38.60	2.71	58.69
100	32.14	3.46	64.40
100	44.94	7.31	47.75

	合 计	第一产业		
		合 计	男	女
合 计	<b>3168828</b>	<b>656624</b>	<b>281374</b>	<b>375250</b>
朝 阳 区	495605	9273	4492	4781
丰 台 区	278261	10036	4338	5698
海 淀 区	232115	12664	5734	6930
门头沟区	51892	12943	5581	7362
房 山 区	283226	81164	24879	56285
通 州 区	336377	69991	28085	41906
顺 义 区	316276	54563	24442	30121
昌 平 区	293114	38942	17038	21904
大 兴 区	321662	117874	55442	62432
怀 柔 区	118700	41516	19943	21573
平 谷 区	169971	70263	31802	38461
密 云 县	165667	79004	33349	45655
延 庆 县	105962	58391	26249	32142

注:在常住从业劳动力 3168828 人中,有农村普查区 3168669 人,城镇普查区 159 人。

# 常住从业劳动力数量

单位:人

第二产业			第三产业		
合 计	男	女	合 计	男	女
<b>880248</b>	<b>606028</b>	<b>274220</b>	<b>1631956</b>	<b>949240</b>	<b>682716</b>
136767	111113	25654	349565	194787	154778
54259	37431	16828	213966	120268	93698
47642	34699	12943	171809	99262	72547
12353	9511	2842	26596	16344	10252
76170	57357	18813	125892	78106	47786
121269	79287	41982	145117	86319	58798
121356	71413	49943	140357	83603	56754
73191	52038	21153	180981	101166	79815
87776	56306	31470	116012	69471	46541
33596	23142	10454	43588	26474	17114
57246	32954	24292	42462	25755	16707
43730	28362	15368	42933	27924	15009
14893	12415	2478	32678	19761	12917

# 农村基础设施建设和基本社会服务

*NONGCUNJICHUSHESIHE  
JIBENSHEHUIFUWU*

## 3-3-1 年末新农村基础设施和

	村内主要道路有路灯的村数	饮用水经过集中净化处理的村数	垃圾集中处理的村数	有畜禽集中养殖区的村数	养殖区有畜禽粪便无害化处理设施的村数	有沼气池的村数	有营业执照、开展旅游接待服务的本村居民的村数
<b>合 计</b>	<b>3469</b>	<b>3708</b>	<b>3534</b>	<b>1134</b>	<b>189</b>	<b>141</b>	<b>528</b>
朝 阳 区	151	161	161	3	0	0	1
丰 台 区	64	68	68	0	0	0	0
海 淀 区	82	85	82	7	1	0	4
门头沟区	159	163	148	30	6	10	55
房 山 区	377	419	396	128	28	29	25
通 州 区	449	483	412	125	24	18	2
顺 义 区	389	413	395	184	25	4	2
昌 平 区	294	307	309	83	11	4	69
大 兴 区	458	532	511	142	34	8	23
怀 柔 区	250	209	227	117	12	4	86
平 谷 区	248	271	213	116	16	25	96
密 云 县	281	274	327	101	24	29	53
延 庆 县	267	323	285	98	8	10	112

# 基本社会服务类型和数量( 不包括空壳村 )

单位:个

本村拥有 50 平方米以上 的综合商店或 超市的村数	村内能买 到化肥的 村数	进村道路情况					村内主要道路情况				
		水泥	柏油	沙石	砖石、 板	其他	水泥	柏油	沙石	砖石、 板	其他
<b>2107</b>	<b>980</b>	<b>1225</b>	<b>2720</b>	<b>0</b>	<b>18</b>	<b>0</b>	<b>2356</b>	<b>1312</b>	<b>147</b>	<b>76</b>	<b>72</b>
107	9	21	139	0	1	0	58	93	0	2	8
56	16	3	65	0	0	0	14	53	0	1	0
62	9	31	53	0	1	0	53	30	0	2	0
57	11	60	107	0	10	0	97	10	17	42	11
271	156	155	307	0	0	0	313	110	26	2	11
278	140	73	410	0	0	0	188	275	11	3	6
266	82	128	287	0	0	0	254	159	2	0	0
197	42	134	174	0	1	0	195	97	8	5	4
307	177	70	460	0	2	0	191	299	24	9	9
109	79	62	219	0	3	0	193	71	10	4	6
114	101	155	120	0	0	0	235	23	17	0	0
160	110	145	191	0	0	0	249	61	17	1	8
123	48	188	188	0	0	0	316	31	15	5	9



### 3-3-2 年末新农村基本文教卫生设施及人员情况 (不包括空壳村)

单位:个

	有幼儿园、托儿所的村数	有体育健身场所的村数	有图书室、文化站的村数	有农民业余文化组织的村数	有卫生室的村数	有行医资格证书的医生的村数	有行医资格证书的接生员的村数
<b>合 计</b>	<b>1099</b>	<b>2374</b>	<b>2468</b>	<b>1885</b>	<b>2854</b>	<b>2827</b>	<b>199</b>
朝 阳 区	54	107	112	130	111	115	10
丰 台 区	37	41	47	53	61	60	3
海 淀 区	42	79	76	65	54	62	5
门头沟区	7	97	130	87	145	126	7
房 山 区	126	316	272	220	397	389	45
通 州 区	153	292	255	190	343	347	10
顺 义 区	138	307	297	145	283	285	20
昌 平 区	133	235	225	196	254	244	13
大 兴 区	121	273	376	273	258	292	10
怀 柔 区	64	31	147	105	247	231	14
平 谷 区	90	171	192	146	186	192	12
密 云 县	104	271	267	173	293	283	23
延 庆 县	30	154	72	102	222	201	27

3-3-3 年末新农村基本社会服务设施及人员数量  
(不包括空壳村)

	沼气池 的个数(个)	有营业执照、 开展旅游接待 服务的本村 居民户数(户)	50平方米以上 的综合商店或 超市个数(个)	幼儿园、 托儿所个数 (个)	体育健身 场所个数 (个)	图书室、 文化站个数 (个)
合 计	1654	6244	5861	1413	2960	2569
朝 阳 区	0	9	403	108	180	128
丰 台 区	0	0	200	46	87	56
海 淀 区	0	38	257	61	126	90
门头沟区	25	426	110	7	112	132
房 山 区	156	643	686	158	371	285
通 州 区	334	75	784	195	333	262
顺 义 区	10	25	823	175	452	308
昌 平 区	5	560	601	174	273	236
大 兴 区	64	313	753	152	284	383
怀 柔 区	304	1469	324	80	36	151
平 谷 区	379	833	248	108	201	193
密 云 县	322	1104	394	115	346	272
延 庆 县	55	749	278	34	159	73

### 3-3-4 年末新农村农民业余文化组织和卫生情况 (不包括空壳村)

	农民业余 文化组织 个数(个)	村卫生室 个数(个)	有行医资格 证书的医生 人数(人)	有行医资格 证书的接生员 人数(人)	2006年0-5岁 儿童死亡 人数(人)	2006年孕 产妇死亡 人数(人)
合 计	2495	3654	5597	219	97	6
朝 阳 区	257	114	258	12	2	0
丰 台 区	98	69	337	4	4	0
海 淀 区	119	69	316	7	2	0
门头沟区	107	155	195	7	3	1
房 山 区	275	635	882	45	14	1
通 州 区	230	395	539	10	12	1
顺 义 区	188	361	589	23	8	1
昌 平 区	239	364	445	13	8	0
大 兴 区	370	298	475	10	7	0
怀 柔 区	123	291	346	15	11	2
平 谷 区	165	248	345	13	5	0
密 云 县	213	421	590	28	15	0
延 庆 县	111	234	280	32	6	0

### 3-3-5 按到最近能买到彩电的商店的距离分组的新农村个数 (不包括空壳村)

单位:个

	0 公里	1-3 公里	4-5 公里	6-10 公里	11-20 公里	20 公里以上
合 计	<b>130</b>	<b>1216</b>	<b>708</b>	<b>846</b>	<b>582</b>	<b>483</b>
朝 阳 区	5	81	35	33	7	0
丰 台 区	14	32	15	4	3	0
海 淀 区	8	38	24	14	1	0
门头沟区	1	27	19	23	40	67
房 山 区	13	156	77	129	45	42
通 州 区	15	250	109	74	35	0
顺 义 区	9	107	78	99	92	32
昌 平 区	14	95	67	68	46	19
大 兴 区	30	229	130	97	43	3
怀 柔 区	4	35	27	64	45	109
平 谷 区	5	105	52	72	19	22
密 云 县	5	29	37	93	88	84
延 庆 县	7	32	38	76	118	105

### 3-3-6 按到最近的车站码头的距离分组的新农村个数 (不包括空壳村)

单位:个

	0 公里	1-3 公里	4-5 公里	6-10 公里	11-20 公里	20 公里以上
<b>合 计</b>	<b>1703</b>	<b>1923</b>	<b>139</b>	<b>106</b>	<b>60</b>	<b>34</b>
朝 阳 区	80	80	1	0	0	0
丰 台 区	52	16	0	0	0	0
海 淀 区	55	29	1	0	0	0
门头沟区	61	77	10	15	13	1
房 山 区	216	221	11	10	4	0
通 州 区	191	281	9	2	0	0
顺 义 区	154	255	6	2	0	0
昌 平 区	145	150	7	5	2	0
大 兴 区	249	268	12	3	0	0
怀 柔 区	165	70	12	12	7	18
平 谷 区	102	146	19	8	0	0
密 云 县	129	137	23	22	10	15
延 庆 县	104	193	28	27	24	0

### 3-3-7 按到最近的小学的距离分组的新农村个数 (不包括空壳村)

单位:个

	0 公里	1-3 公里	4-5 公里	6-10 公里	11-20 公里	20 公里以上
<b>合 计</b>	<b>753</b>	<b>2478</b>	<b>386</b>	<b>227</b>	<b>107</b>	<b>14</b>
朝 阳 区	52	105	3	1	0	0
丰 台 区	42	22	2	2	0	0
海 淀 区	36	48	1	0	0	0
门头沟区	32	85	20	22	17	1
房 山 区	101	281	38	30	10	2
通 州 区	80	366	35	2	0	0
顺 义 区	35	302	65	15	0	0
昌 平 区	72	193	25	16	3	0
大 兴 区	128	380	23	1	0	0
怀 柔 区	26	132	44	46	32	4
平 谷 区	64	189	14	8	0	0
密 云 县	41	156	62	53	21	3
延 庆 县	44	219	54	31	24	4

### 3-3-8 按到最近的中学的距离分组的新农村个数 (不包括空壳村)

单位:个

	0 公里	1-3 公里	4-5 公里	6-10 公里	11-20 公里	20 公里以上
<b>合 计</b>	<b>247</b>	<b>2261</b>	<b>697</b>	<b>408</b>	<b>206</b>	<b>146</b>
朝 阳 区	15	130	15	1	0	0
丰 台 区	21	43	1	3	0	0
海 淀 区	7	65	9	4	0	0
门头沟区	8	67	26	29	38	9
房 山 区	25	241	69	37	24	66
通 州 区	21	329	100	32	1	0
顺 义 区	21	281	96	18	1	0
昌 平 区	26	199	53	22	4	5
大 兴 区	33	334	122	41	2	0
怀 柔 区	15	99	44	63	43	20
平 谷 区	14	202	29	25	5	0
密 云 县	18	98	69	94	42	15
延 庆 县	23	173	64	39	46	31

### 3-3-9 按到最近的医院、卫生院的距离分组的新农村个数 (不包括空壳村)

单位:个

	0 公里	1-3 公里	4-5 公里	6-10 公里	11-20 公里	20 公里以上
合 计	<b>302</b>	<b>2201</b>	<b>765</b>	<b>460</b>	<b>200</b>	<b>37</b>
朝 阳 区	17	128	14	2	0	0
丰 台 区	26	33	7	2	0	0
海 淀 区	11	65	7	2	0	0
门头沟区	18	68	26	26	35	4
房 山 区	36	248	87	52	35	4
通 州 区	22	304	112	42	3	0
顺 义 区	30	272	95	18	2	0
昌 平 区	22	194	54	30	5	4
大 兴 区	44	318	115	52	3	0
怀 柔 区	16	109	52	63	35	9
平 谷 区	16	198	25	32	4	0
密 云 县	27	105	75	86	34	9
延 庆 县	17	159	96	53	44	7



## 3 - 3 - 10 乡镇交通和农村电网情况

单位:个

	乡镇合计	有火车站的乡镇	有码头的乡镇	有二级公路通过的乡镇	离一级公路或高速公路出入口的距离小于50公里的乡镇	能在1小时内到达县政府的乡镇	完成农村电网改造的乡镇
合 计	183	46	0	153	168	173	182
朝 阳 区	20	3	0	18	20	20	20
丰 台 区	5	2	0	5	5	5	5
海 淀 区	7	0	0	5	7	7	7
门头沟区	9	6	0	5	7	7	9
房 山 区	20	8	0	14	16	15	20
通 州 区	11	0	0	10	11	11	11
顺 义 区	19	1	0	19	19	19	19
昌 平 区	15	5	0	14	15	15	15
大 兴 区	14	2	0	13	14	14	14
怀 柔 区	14	5	0	10	12	11	14
平 谷 区	16	1	0	14	14	16	16
密 云 县	18	9	0	13	15	18	18
延 庆 县	15	4	0	13	13	15	14

## 3-3-11 乡镇基本社会服务机构情况

单位:个

	乡镇合计	有邮电所的乡镇个数	有储蓄所的乡镇个数	有影剧院的乡镇个数	有图书室(文化站)的乡镇个数	有体育场馆的乡镇个数	有广播电视站的乡镇个数	有公园的乡镇个数
合 计	183	143	176	18	127	20	66	86
朝 阳 区	20	11	19	1	13	6	3	7
丰 台 区	5	5	5	1	1	0	1	4
海 淀 区	7	5	7	0	4	0	5	5
门头沟区	9	8	9	1	4	3	1	6
房 山 区	20	18	20	1	11	3	2	10
通 州 区	11	10	11	0	9	2	1	8
顺 义 区	19	18	19	1	12	2	14	8
昌 平 区	15	11	15	4	14	1	9	4
大 兴 区	14	10	13	2	4	1	8	7
怀 柔 区	14	14	14	2	10	0	9	7
平 谷 区	16	12	14	2	14	0	3	5
密 云 县	18	12	16	1	16	0	3	8
延 庆 县	15	9	14	2	15	2	7	7

## 3-3-12 乡镇基本社会服务机构数量

单位:个

	邮电所 个数	储蓄所 个数	影剧院 个数	图书室 (文化站) 个数	体育场 馆个数	广播电视 站个数	公园 个数
合 计	214	598	22	303	30	91	180
朝 阳 区	13	61	1	20	7	3	11
丰 台 区	14	33	1	1	0	1	13
海 淀 区	12	42	0	6	0	5	12
门头沟区	13	47	1	4	3	1	13
房 山 区	28	43	1	13	6	2	15
通 州 区	23	68	0	124	7	1	12
顺 义 区	22	48	1	33	3	14	18
昌 平 区	21	68	4	15	1	9	8
大 兴 区	13	37	4	5	1	8	11
怀 柔 区	17	49	4	37	0	30	29
平 谷 区	14	32	2	14	0	3	6
密 云 县	14	31	1	16	0	7	11
延 庆 县	10	39	2	15	2	7	21

## 3 - 3 - 13 乡镇小学和中学情况

	小 学				中 学			
	个数 (个)	教师人数 (人)	学生人数 (人)	#女生 (人)	个数 (个)	教师人数 (人)	学生人数 (人)	#女生 (人)
合 计	<b>836</b>	<b>29548</b>	<b>288282</b>	<b>141553</b>	<b>277</b>	<b>24445</b>	<b>177300</b>	<b>89559</b>
朝 阳 区	102	3252	44182	21685	32	2070	16791	8432
丰 台 区	34	1319	18134	9130	3	232	1342	590
海 淀 区	43	1060	18982	9068	13	897	8800	4193
门 头 沟 区	44	1546	11500	5023	15	1208	9827	4485
房 山 区	101	2911	22670	11107	22	1884	12589	6079
通 州 区	87	2492	23934	11628	25	2266	16864	8045
顺 义 区	33	2457	22893	11551	30	2619	24052	12178
昌 平 区	81	2469	25561	12060	30	2213	14522	7392
大 兴 区	87	3548	41099	21407	25	3190	21641	12022
怀 柔 区	30	1711	10108	5053	15	1115	5239	2754
平 谷 区	82	2231	15496	7674	24	2389	18288	9190
密 云 县	48	2488	17088	8172	16	1669	10365	5436
延 庆 县	64	2064	16635	7995	27	2693	16980	8763

## 3-3-14 乡镇职业技术学校和农技推广服务机构情况

	职业技术学校				农技推广服务机构	
	个数 (个)	教师人数 (人)	学生人数 (人)	#女生 (人)	个数 (个)	从业人数 (人)
合 计	<b>48</b>	<b>4280</b>	<b>73338</b>	<b>38550</b>	<b>247</b>	<b>1816</b>
朝 阳 区	7	832	19637	10384	6	105
丰 台 区	1	54	384	124	2	19
海 淀 区	4	187	1979	1124	7	90
门头沟区	1	23	4002	1950	8	46
房 山 区	5	761	11624	6303	19	143
通 州 区	6	237	1950	799	14	80
顺 义 区	9	666	8800	4623	19	126
昌 平 区	5	603	16080	8840	39	307
大 兴 区	4	171	1974	945	32	339
怀 柔 区	0	0	0	0	15	95
平 谷 区	3	233	1365	636	22	115
密 云 县	2	287	2217	1415	25	161
延 庆 县	1	226	3326	1407	39	190

## 3 - 3 - 15 乡镇医院、卫生院和敬老院情况

	医院、卫生院			敬 老 院	
	个数 (个)	床位数 (张)	医生人数 (人)	个数 (个)	收养人数 (人)
合 计	<b>303</b>	<b>17927</b>	<b>13185</b>	<b>204</b>	<b>10123</b>
朝 阳 区	38	2954	2204	19	1950
丰 台 区	11	668	505	5	343
海 淀 区	12	1447	725	16	1630
门 头 沟 区	21	1917	880	10	342
房 山 区	22	921	790	24	514
通 州 区	26	925	905	16	1381
顺 义 区	27	1208	1016	16	499
昌 平 区	35	3943	2316	20	777
大 兴 区	23	1307	1407	16	784
怀 柔 区	17	486	611	14	357
平 谷 区	33	698	544	16	549
密 云 县	19	411	537	17	643
延 庆 县	19	1042	745	15	354

## 3-3-16 乡镇拥有主要社会服务机构的情况

单位:个

	有小学的 乡镇数	有中学的 乡镇数	有职业 技术学校 的乡镇数	有医院、 卫生院的 乡镇数	有敬老院的 乡镇数	有农技推广 服务机构的 乡镇数
合 计	182	161	38	178	168	136
朝 阳 区	19	17	5	19	14	6
丰 台 区	5	2	1	5	5	2
海 淀 区	7	5	4	6	5	6
门头沟区	9	9	1	9	9	8
房 山 区	20	12	5	20	20	14
通 州 区	11	11	4	11	10	10
顺 义 区	19	19	4	19	15	14
昌 平 区	15	15	4	15	14	11
大 兴 区	14	14	4	14	14	11
怀 柔 区	14	13	0	14	14	10
平 谷 区	16	16	3	16	16	14
密 云 县	18	15	2	16	17	15
延 庆 县	15	13	1	14	15	15

## 3-3-17 乡镇市场情况

单位:个

	综合市场		专业市场		农产品专业市场	
	个数	#年交易额超过1000万元以上的个数	个数	#年交易额超过1000万元以上的个数	市场个数	#年交易额超过1000万元以上的个数
合 计	302	101	177	72	35	11
朝 阳 区	58	16	46	29	5	2
丰 台 区	27	13	15	14	3	0
海 淀 区	15	6	8	7	3	3
门头沟区	12	2	4	1	1	0
房 山 区	14	4	0	0	0	0
通 州 区	38	11	8	3	0	0
顺 义 区	22	12	4	2	0	0
昌 平 区	20	10	3	3	0	0
大 兴 区	33	12	10	1	3	0
怀 柔 区	16	6	5	4	2	1
平 谷 区	8	4	9	2	7	2
密 云 县	27	3	1	0	1	0
延 庆 县	12	2	64	6	10	3



## 3-3-18 乡镇拥有市场的情况

单位:个

	有综合市场的乡镇数		有专业市场的乡镇数		有农产品专业市场的乡镇数	
		#有年交易额超过1000万元以上的综合市场的乡镇数		#有年交易额超过1000万元以上的专业市场的乡镇数		#有年交易额超过1000万元以上的农产品专业市场的乡镇数
合 计	126	64	47	29	21	7
朝 阳 区	18	9	13	12	3	2
丰 台 区	5	5	3	2	2	0
海 淀 区	7	5	3	3	1	1
门 头 沟 区	5	1	1	1	1	0
房 山 区	10	3	0	0	0	0
通 州 区	11	7	3	3	0	0
顺 义 区	13	8	3	1	0	0
昌 平 区	10	7	2	2	0	0
大 兴 区	14	9	5	1	3	0
怀 柔 区	6	2	2	1	1	1
平 谷 区	7	4	6	1	4	1
密 云 县	13	3	1	0	1	0
延 庆 县	7	1	5	2	5	2

## 3-3-19 乡镇农产品专业市场情况

单位:个

	粮油专业市场		蔬菜专业市场		水果专业市场	
	市场个数	#年交易额超过1000万元以上的个数	市场个数	#年交易额超过1000万元以上的个数	市场个数	#年交易额超过1000万元以上的个数
合 计	7	2	8	4	11	2
朝 阳 区	1	1	0	0	1	1
丰 台 区	0	0	1	0	0	0
海 淀 区	1	1	1	1	1	1
门 头 沟 区	1	0	0	0	0	0
房 山 区	0	0	0	0	0	0
通 州 区	0	0	0	0	0	0
顺 义 区	0	0	0	0	0	0
昌 平 区	0	0	0	0	0	0
大 兴 区	0	0	2	0	0	0
怀 柔 区	1	0	0	0	0	0
平 谷 区	0	0	0	0	7	0
密 云 县	0	0	0	0	0	0
延 庆 县	3	0	4	3	2	0

## 3-3-20 乡镇拥有农产品专业市场的情况

单位:个

	有粮油专业市场		有蔬菜专业市场		有水果专业市场	
	市场的乡镇数	#有年交易额超过1000万元以上的粮油专业市场的乡镇数	市场的乡镇数	#有年交易额超过1000万元以上的蔬菜专业市场的乡镇数	专业市场的乡镇数	#有年交易额超过1000万元以上的水果专业市场的乡镇数
合 计	5	2	7	3	7	2
朝 阳 区	1	1	0	0	1	1
丰 台 区	0	0	1	0	0	0
海 淀 区	1	1	1	1	1	1
门 头 沟 区	1	0	0	0	0	0
房 山 区	0	0	0	0	0	0
通 州 区	0	0	0	0	0	0
顺 义 区	0	0	0	0	0	0
昌 平 区	0	0	0	0	0	0
大 兴 区	0	0	2	0	0	0
怀 柔 区	1	0	0	0	0	0
平 谷 区	0	0	0	0	4	0
密 云 县	0	0	0	0	0	0
延 庆 县	1	0	3	2	1	0

# 农村居民生活条件

*NONGCUNJUMIN*

*SHENGHUOTIAOJIAN*

	拥有住宅		按人均拥有住宅面积分的户数(户)				
	面积合计 (平方米)	#出租面积 (平方米)	合计	0平方米	<10平方米	10-25 平方米	25-50 平方米
合 计	<b>184035128</b>	<b>12621164</b>	<b>1436215</b>	<b>45172</b>	<b>10489</b>	<b>303920</b>	<b>601143</b>
朝 阳 区	28299812	3738330	194285	8341	1421	21139	69040
丰 台 区	13090042	1394214	101528	6218	606	13883	42055
海 淀 区	11715741	1297513	73225	2026	464	8753	26549
门头沟区	2725927	105185	31613	1457	1161	11604	11662
房 山 区	17723959	413900	153339	3625	2358	45243	65565
通 州 区	21105701	1052101	163940	3408	450	27244	76395
顺 义 区	20457791	1407869	136216	2859	257	26235	56456
昌 平 区	16885008	1450835	124827	3841	566	20874	52822
大 兴 区	19363026	1159274	131971	3073	429	22546	60369
怀 柔 区	6525056	250544	66336	3402	655	19867	27986
平 谷 区	10115989	92868	89435	1078	178	27223	42323
密 云 县	9226752	159627	99468	3393	1421	36585	40746
延 庆 县	6800324	98904	70032	2451	523	22724	29175

# 拥有住宅面积

		按人均拥有住宅面积分的构成( % )							常住户 总人口 (人)
50 - 100 平方米	>100 平方米	合 计	0 平方米	<10 平方米	10 - 25 平方米	25 - 50 平方米	50 - 100 平方米	>100 平方米	
<b>378251</b>	<b>97240</b>	<b>100</b>	<b>3.14</b>	<b>0.73</b>	<b>21.16</b>	<b>41.86</b>	<b>26.34</b>	<b>6.77</b>	<b>4559299</b>
72525	21819	100	4.29	0.73	10.88	35.54	37.33	11.23	557774
31517	7249	100	6.13	0.60	13.67	41.42	31.04	7.14	309282
27154	8279	100	2.77	0.63	11.95	36.26	37.08	11.31	231572
4797	932	100	4.61	3.67	36.71	36.89	15.17	2.95	92021
30499	6049	100	2.36	1.54	29.51	42.76	19.89	3.94	522809
45506	10937	100	2.08	0.27	16.62	46.60	27.76	6.67	503436
37287	13122	100	2.10	0.19	19.26	41.45	27.37	9.63	462711
36986	9738	100	3.08	0.45	16.72	42.32	29.63	7.80	381483
36369	9185	100	2.33	0.33	17.08	45.74	27.56	6.96	463224
12330	2096	100	5.13	0.99	29.95	42.19	18.58	3.16	201797
15873	2760	100	1.20	0.20	30.44	47.32	17.75	3.09	314641
14854	2469	100	3.41	1.43	36.78	40.97	14.93	2.48	308513
12554	2605	100	3.50	0.75	32.45	41.66	17.92	3.72	210036

## 3-4-2 按人均居住面积积分的

	居住面积 合计(平方米)	按人均居住面积积分的户数(户)			
		合 计	<10 平方米	10-25 平方米	25-50 平方米
合 计	<b>128181035</b>	<b>1436215</b>	<b>251485</b>	<b>442748</b>	<b>501291</b>
朝 阳 区	12480228	194285	104970	26087	37518
丰 台 区	7111414	101528	36099	24901	29505
海 淀 区	8064302	73225	19945	11278	20857
门头沟区	2126963	31613	3637	14684	10253
房 山 区	14415298	153339	7161	63331	60702
通 州 区	15948138	163940	10673	47177	73531
顺 义 区	15192125	136216	9409	43233	52714
昌 平 区	12704456	124827	26171	24184	43444
大 兴 区	12394797	131971	20361	47441	45988
怀 柔 区	5936214	66336	5697	22404	26440
平 谷 区	8250955	89435	1136	40971	35581
密 云 县	8271650	99468	4004	44195	38043
延 庆 县	5284495	70032	2222	32862	26715

# 新农村常住户构成

		按人均居住面积积分的构成( % )					
50 - 100 平方米	>100 平方米	合 计	<10 平方米	10 - 25 平方米	25 - 50 平方米	50 - 100 平方米	>100 平方米
<b>202516</b>	<b>38175</b>	<b>100</b>	<b>17.51</b>	<b>30.83</b>	<b>34.90</b>	<b>14.10</b>	<b>2.66</b>
20928	4782	100	54.03	13.43	19.31	10.77	2.46
9728	1295	100	35.56	24.53	29.06	9.58	1.27
16941	4204	100	27.24	15.40	28.48	23.14	5.74
2752	287	100	11.50	46.45	32.43	8.71	0.91
19368	2777	100	4.67	41.30	39.59	12.63	1.81
27860	4699	100	6.51	28.78	44.85	16.99	2.87
24289	6571	100	6.91	31.74	38.70	17.83	4.82
25759	5269	100	20.97	19.37	34.80	20.64	4.22
15198	2983	100	15.43	35.95	34.85	11.51	2.26
10256	1539	100	8.59	33.77	39.86	15.46	2.32
10423	1324	100	1.27	45.81	39.78	11.66	1.48
11737	1489	100	4.02	44.43	38.25	11.80	1.50
7277	956	100	3.17	46.92	38.15	10.39	1.37



## 3-4-3 按拥有住宅处数分的

	户 数( 户 )				
	合 计	没 有	1 处	2 处	3 处及以上
合 计	<b>1436215</b>	<b>45172</b>	<b>1265123</b>	<b>118081</b>	<b>7839</b>
朝 阳 区	194285	8341	173072	11668	1204
丰 台 区	101528	6218	88612	6147	551
海 淀 区	73225	2026	64710	5879	610
门 头 沟 区	31613	1457	26955	3003	198
房 山 区	153339	3625	136465	12682	567
通 州 区	163940	3408	143375	15907	1250
顺 义 区	136216	2859	119828	12826	703
昌 平 区	124827	3841	111365	8869	752
大 兴 区	131971	3073	113642	14391	865
怀 柔 区	66336	3402	58515	4238	181
平 谷 区	89435	1078	78777	9248	332
密 云 县	99468	3393	89102	6688	285
延 庆 县	70032	2451	60705	6535	341

# 新农村常住户构成

构 成( % )				
合 计	没 有	1 处	2 处	3 处及以上
<b>100</b>	<b>3.14</b>	<b>88.09</b>	<b>8.22</b>	<b>0.55</b>
100	4.29	89.08	6.01	0.62
100	6.12	87.28	6.06	0.54
100	2.77	88.37	8.03	0.83
100	4.61	85.26	9.50	0.63
100	2.36	89	8.27	0.37
100	2.08	87.46	9.70	0.76
100	2.10	87.97	9.41	0.52
100	3.08	89.22	7.10	0.60
100	2.33	86.11	10.90	0.66
100	5.13	88.21	6.39	0.27
100	1.21	88.08	10.34	0.37
100	3.41	89.58	6.72	0.29
100	3.50	86.68	9.33	0.49

## 3-4-4 按拥有住宅估价分的

	户 数(户)					
	合 计	1 万元以下	1 - 5 万元	5 - 10 万元	10 - 20 万元	20 - 30 万元
合 计	<b>1391043</b>	<b>93890</b>	<b>389389</b>	<b>337356</b>	<b>209030</b>	<b>112637</b>
朝 阳 区	185944	12332	47605	33272	19295	13538
丰 台 区	95310	3369	17184	18034	13573	9424
海 淀 区	71199	2477	9831	6961	5165	5664
门 头 沟 区	30156	3426	9044	6900	5081	2881
房 山 区	149714	17868	54095	38004	21449	9191
通 州 区	160532	3757	33910	48680	33388	19501
顺 义 区	133357	5404	35012	39428	25599	12680
昌 平 区	120986	5373	25312	25446	23410	14748
大 兴 区	128898	5610	31355	35165	21614	11003
怀 柔 区	62934	6235	18063	16149	10755	5199
平 谷 区	88357	5323	36565	28584	12876	3219
密 云 县	96075	14668	39742	24743	10190	2955
延 庆 县	67581	8048	31671	15990	6635	2634

# 新农村常住户构成

30 万元 以上	构 成( % )						
	合 计	1 万元以下	1 - 5 万元	5 - 10 万元	10 - 20 万元	20 - 30 万元	30 万元以上
<b>248741</b>	<b>100</b>	<b>6.75</b>	<b>27.99</b>	<b>24.25</b>	<b>15.03</b>	<b>8.10</b>	<b>17.88</b>
59902	100	6.63	25.60	17.89	10.38	7.28	32.22
33726	100	3.53	18.03	18.92	14.24	9.89	35.39
41101	100	3.48	13.81	9.78	7.25	7.95	57.73
2824	100	11.36	29.99	22.88	16.85	9.55	9.37
9107	100	11.94	36.13	25.38	14.33	6.14	6.08
21296	100	2.34	21.12	30.32	20.80	12.15	13.27
15234	100	4.05	26.25	29.57	19.20	9.51	11.42
26697	100	4.44	20.92	21.03	19.35	12.19	22.07
24151	100	4.35	24.32	27.28	16.77	8.54	18.74
6533	100	9.91	28.70	25.66	17.09	8.26	10.38
1790	100	6.03	41.38	32.35	14.57	3.64	2.03
3777	100	15.27	41.36	25.75	10.61	3.08	3.93
2603	100	11.91	46.86	23.66	9.82	3.90	3.85

## 3 - 4 - 5 按拥有主要住宅建筑时间分

	户 数(户)			
	合 计	1978 年及以前	1979 - 1989 年	1990 - 1999 年
合 计	<b>1391043</b>	<b>135131</b>	<b>515955</b>	<b>474251</b>
朝 阳 区	185944	7562	56675	82670
丰 台 区	95310	3544	28900	38392
海 淀 区	71199	2068	16319	29598
门 头 沟 区	30156	5607	11581	8773
房 山 区	149714	17876	66833	45108
通 州 区	160532	16288	61414	49362
顺 义 区	133357	13419	48236	46800
昌 平 区	120986	8395	33364	47851
大 兴 区	128898	11883	48414	42188
怀 柔 区	62934	10258	27215	15997
平 谷 区	88357	9135	42809	26165
密 云 县	96075	16088	41185	27149
延 庆 县	67581	13008	33010	14198

# 的新农村常住户构成

2000 年及以后	构 成( % )				
	合 计	1978 年及以前	1979 - 1989 年	1990 - 1999 年	2000 年及以后
<b>265706</b>	<b>100</b>	<b>9.72</b>	<b>37.09</b>	<b>34.09</b>	<b>19.10</b>
39037	100	4.07	30.48	44.46	20.99
24474	100	3.72	30.32	40.28	25.68
23214	100	2.91	22.92	41.57	32.60
4195	100	18.59	38.41	29.09	13.91
19897	100	11.94	44.64	30.13	13.29
33468	100	10.15	38.25	30.75	20.85
24902	100	10.06	36.17	35.10	18.67
31376	100	6.94	27.58	39.55	25.93
26413	100	9.22	37.56	32.73	20.49
9464	100	16.30	43.24	25.42	15.04
10248	100	10.34	48.45	29.61	11.60
11653	100	16.74	42.87	28.26	12.13
7365	100	19.25	48.84	21.01	10.90

### 3-4-6 按居住住房性质分的新农村常住户构成

	户 数(户)				构 成(%)			
	合 计	自 有	租 住	其 他	合 计	自 有	租 住	其 他
合 计	<b>1436215</b>	<b>1102509</b>	<b>316268</b>	<b>17438</b>	<b>100</b>	<b>76.77</b>	<b>22.02</b>	<b>1.21</b>
朝 阳 区	194285	73941	118049	2295	100	38.06	60.76	1.18
丰 台 区	101528	54012	46781	735	100	53.20	46.08	0.72
海 淀 区	73225	48100	24628	497	100	65.69	33.63	0.68
门 头 沟 区	31613	27773	3239	601	100	87.85	10.25	1.90
房 山 区	153339	143207	8735	1397	100	93.39	5.70	0.91
通 州 区	163940	144110	18300	1530	100	87.91	11.16	0.93
顺 义 区	136216	117806	16735	1675	100	86.48	12.29	1.23
昌 平 区	124827	88303	34905	1619	100	70.74	27.96	1.30
大 兴 区	131971	103586	26424	1961	100	78.49	20.02	1.49
怀 柔 区	66336	56756	8209	1371	100	85.56	12.37	2.07
平 谷 区	89435	86780	2039	616	100	97.03	2.28	0.69
密 云 县	99468	92523	4913	2032	100	93.02	4.94	2.04
延 庆 县	70032	65612	3311	1109	100	93.69	4.73	1.58

### 3-4-7 按居住住房类型分的新农村常住户构成

	户 数(户)				构 成(%)			
	合 计	楼 房	平 房	其 他	合 计	楼 房	平 房	其 他
合 计	1436215	132872	1302867	476	100	9.25	90.72	0.03
朝 阳 区	194285	20187	174083	15	100	10.39	89.60	0.01
丰 台 区	101528	21713	79647	168	100	21.39	78.45	0.16
海 淀 区	73225	13979	59243	3	100	19.09	80.91	0
门 头 沟 区	31613	2853	28760	0	100	9.02	90.98	0
房 山 区	153339	12145	141062	132	100	7.92	91.99	0.09
通 州 区	163940	23714	140226	0	100	14.47	85.53	0
顺 义 区	136216	6097	130119	0	100	4.48	95.52	0
昌 平 区	124827	16077	108749	1	100	12.88	87.12	0
大 兴 区	131971	6680	125279	12	100	5.06	94.93	0.01
怀 柔 区	66336	2554	63637	145	100	3.85	95.93	0.22
平 谷 区	89435	2843	86592	0	100	3.18	96.82	0
密 云 县	99468	1776	97692	0	100	1.79	98.21	0
延 庆 县	70032	2254	67778	0	100	3.22	96.78	0



## 3-4-8 按居住住房结构分的

	户 数( 户 )				
	合计	钢筋混凝土	砖 混	砖( 石 )木	竹草土坯结构
合 计	<b>1436215</b>	<b>91166</b>	<b>394628</b>	<b>944936</b>	<b>4640</b>
朝 阳 区	194285	11736	86499	95800	84
丰 台 区	101528	16062	41479	43696	47
海 淀 区	73225	12622	46420	14112	62
门 头 沟 区	31613	2709	7299	21572	32
房 山 区	153339	9256	38280	105234	487
通 州 区	163940	5141	28996	129262	541
顺 义 区	136216	5753	32669	97575	125
昌 平 区	124827	9623	32725	81996	312
大 兴 区	131971	7158	28828	95702	268
怀 柔 区	66336	3206	12099	50863	105
平 谷 区	89435	2859	20066	66410	100
密 云 县	99468	2018	5630	91747	73
延 庆 县	70032	3023	13638	50967	2404

# 新农村常住户构成

其 他	构 成( % )					
	合 计	钢筋混凝土	砖混	砖(石)木	竹草土坯结构	其 他
<b>845</b>	<b>100</b>	<b>6.35</b>	<b>27.48</b>	<b>65.79</b>	<b>0.32</b>	<b>0.06</b>
166	100	6.04	44.52	49.31	0.04	0.09
244	100	15.82	40.85	43.04	0.05	0.24
9	100	17.24	63.39	19.27	0.09	0.01
1	100	8.57	23.09	68.24	0.10	0
82	100	6.04	24.96	68.63	0.32	0.05
0	100	3.13	17.69	78.85	0.33	0
94	100	4.23	23.98	71.63	0.09	0.07
171	100	7.71	26.21	65.69	0.25	0.14
15	100	5.42	21.85	72.52	0.20	0.01
63	100	4.83	18.24	76.67	0.16	0.10
0	100	3.20	22.44	74.25	0.11	0
0	100	2.03	5.66	92.24	0.07	0
0	100	4.32	19.47	72.78	3.43	0

	户 数( 户 )					
	合 计	没 有	空 调	暖 气	火 炕	其 他
合 计	<b>1436215</b>	<b>14430</b>	<b>100950</b>	<b>740270</b>	<b>283749</b>	<b>296816</b>
朝 阳 区	194285	1617	11169	81511	698	99290
丰 台 区	101528	4280	19845	49035	357	28011
海 淀 区	73225	517	22863	32436	515	16894
门 头 沟 区	31613	175	1524	16404	6689	6821
房 山 区	153339	509	5185	114012	13945	19688
通 州 区	163940	1399	12138	114581	18965	16857
顺 义 区	136216	1215	5396	81712	31036	16857
昌 平 区	124827	385	7477	59419	22510	35036
大 兴 区	131971	1713	8915	51869	38611	30863
怀 柔 区	66336	628	2197	26981	29213	7317
平 谷 区	89435	610	2098	47229	28943	10555
密 云 县	99468	1219	2022	35517	52730	7980
延 庆 县	70032	163	121	29564	39537	647

# 取暖设施情况

构 成( % )					
合 计	没 有	空 调	暖 气	火 炕	其 他
<b>100</b>	<b>1.00</b>	<b>7.03</b>	<b>51.54</b>	<b>19.76</b>	<b>20.67</b>
100	0.83	5.75	41.95	0.36	51.11
100	4.21	19.55	48.30	0.35	27.59
100	0.71	31.22	44.30	0.70	23.07
100	0.55	4.82	51.89	21.16	21.58
100	0.33	3.38	74.35	9.10	12.84
100	0.85	7.41	69.89	11.57	10.28
100	0.89	3.96	59.99	22.78	12.38
100	0.31	5.99	47.60	18.03	28.07
100	1.30	6.76	39.30	29.26	23.38
100	0.95	3.31	40.67	44.04	11.03
100	0.68	2.35	52.81	32.36	11.80
100	1.23	2.03	35.71	53.01	8.02
100	0.23	0.17	42.22	56.46	0.92

地 区	户 数( 户 )					
	合 计	净化处理水	深井水	浅井水	江河湖水	池塘水
合 计	<b>1436215</b>	<b>901466</b>	<b>498742</b>	<b>33302</b>	<b>793</b>	<b>272</b>
朝 阳 区	194285	49465	144608	194	11	3
丰 台 区	101528	90067	10828	610	23	0
海 淀 区	73225	55058	18110	38	19	0
门 头 沟 区	31613	13108	15835	1117	79	47
房 山 区	153339	111808	35795	5506	67	27
通 州 区	163940	92488	70924	471	46	11
顺 义 区	136216	119045	17049	83	39	0
昌 平 区	124827	103683	19791	1316	36	1
大 兴 区	131971	77147	53451	1343	27	3
怀 柔 区	66336	32603	28107	5510	35	8
平 谷 区	89435	82510	6436	489	0	0
密 云 县	99468	45119	40975	12963	399	12
延 庆 县	70032	29365	36833	3662	12	160

# 饮水水源情况

		构 成( % )							
雨水	其他来源	合 计	净化处理水	深井水	浅井水	江河湖水	池塘水	雨 水	其他来源
<b>123</b>	<b>1517</b>	<b>100</b>	<b>62.77</b>	<b>34.73</b>	<b>2.32</b>	<b>0.05</b>	<b>0.02</b>	<b>0.01</b>	<b>0.10</b>
0	4	100	25.46	74.43	0.10	0.01	0	0	0
0	0	100	88.71	10.67	0.60	0.02	0	0	0
0	0	100	75.19	24.73	0.05	0.03	0	0	0
0	1427	100	41.46	50.09	3.53	0.25	0.15	0	4.52
123	13	100	72.92	23.34	3.59	0.04	0.02	0.08	0.01
0	0	100	56.41	43.26	0.29	0.03	0.01	0	0
0	0	100	87.39	12.52	0.06	0.03	0	0	0
0	0	100	83.06	15.86	1.05	0.03	0	0	0
0	0	100	58.46	40.50	1.02	0.02	0	0	0
0	73	100	49.15	42.37	8.31	0.05	0.01	0	0.11
0	0	100	92.26	7.19	0.55	0	0	0	0
0	0	100	45.36	41.20	13.03	0.40	0.01	0	0
0	0	100	41.93	52.59	5.23	0.02	0.23	0	0

## 3-4-11 新农村常住户饮水困难及管道水使用情况

	常住户总数 (户)	#获取饮用水 困难户数 (户)	#使用入 户管道水户数 (户)	获取饮用水 困难户数占 常住户比重 (%)	使用入 户管道 水户数占 常住户比重 (%)
合 计	<b>1436215</b>	<b>14608</b>	<b>1393153</b>	<b>1.02</b>	<b>97.00</b>
朝 阳 区	194285	269	193873	0.14	99.79
丰 台 区	101528	120	100950	0.12	99.43
海 淀 区	73225	235	73049	0.32	99.76
门头沟区	31613	1636	30852	5.18	97.59
房 山 区	153339	4851	141992	3.16	92.60
通 州 区	163940	421	162903	0.26	99.37
顺 义 区	136216	463	135728	0.34	99.64
昌 平 区	124827	417	124081	0.33	99.40
大 兴 区	131971	20	130830	0.02	99.14
怀 柔 区	66336	1941	59752	2.93	90.07
平 谷 区	89435	838	88658	0.94	99.13
密 云 县	99468	1904	81017	1.91	81.45
延 庆 县	70032	1493	69468	2.13	99.19

### 3 - 4 - 12 新农村常住户厕所设施情况

	户 数(户)				构 成(%)			
	合 计	水冲式	旱 厕	简易厕所 或无厕所	合 计	水冲式	旱 厕	简易厕所 或无厕所
合 计	<b>1436215</b>	<b>352955</b>	<b>750915</b>	<b>332345</b>	<b>100</b>	<b>24.58</b>	<b>52.28</b>	<b>23.14</b>
朝 阳 区	194285	33704	61424	99157	100	17.35	31.61	51.04
丰 台 区	101528	21333	24671	55524	100	21.01	24.30	54.69
海 淀 区	73225	24399	21055	27771	100	33.32	28.75	37.93
门头沟区	31613	4699	7508	19406	100	14.86	23.75	61.39
房 山 区	153339	34572	106214	12553	100	22.54	69.27	8.19
通 州 区	163940	35238	106030	22672	100	21.49	64.68	13.83
顺 义 区	136216	39522	92925	3769	100	29.01	68.22	2.77
昌 平 区	124827	31095	75812	17920	100	24.91	60.73	14.36
大 兴 区	131971	33116	75458	23397	100	25.09	57.18	17.73
怀 柔 区	66336	17339	36434	12563	100	26.14	54.92	18.94
平 谷 区	89435	30805	50995	7635	100	34.44	57.02	8.54
密 云 县	99468	34041	51412	14015	100	34.22	51.69	14.09
延 庆 县	70032	13092	40977	15963	100	18.70	58.51	22.79



	常住户总数(户)	彩电(台)	汽车(辆)
合 计	<b>1436215</b>	<b>1514185</b>	<b>175300</b>
朝 阳 区	194285	202981	24730
丰 台 区	101528	109091	14780
海 淀 区	73225	85128	14698
门头沟区	31613	31558	3262
房 山 区	153339	160251	18171
通 州 区	163940	171366	19223
顺 义 区	136216	149544	18568
昌 平 区	124827	136785	18848
大 兴 区	131971	140292	17992
怀 柔 区	66336	68682	7238
平 谷 区	89435	94554	6114
密 云 县	99468	96974	6779
延 庆 县	70032	66979	4897

注:新农村常住户耐用消费品每百户拥有量情况详见第二部分统计图。

# 消费品拥有量

摩托车( 辆 )	固定电话( 部 )	手机( 部 )	电脑( 台 )
<b>222541</b>	<b>1030428</b>	<b>1615716</b>	<b>227484</b>
10048	86382	274817	46492
8403	61139	142201	29647
8717	53434	104547	29742
1175	23502	23428	3228
27666	126468	152099	14567
30555	133758	163257	23135
31238	111868	158969	19173
12330	83144	157297	25539
29435	100119	150713	17049
10820	49302	62455	5309
29873	79927	91158	6222
18524	73163	81710	4830
3757	48222	53065	2551

	常住户总数 (户)	订阅户数 (户)	订阅比重 (%)	按订阅数量	
				合计	1种
合计	<b>1436215</b>	<b>227104</b>	<b>15.81</b>	<b>227104</b>	<b>167722</b>
朝阳区	194285	44923	23.12	44923	33065
丰台区	101528	43941	43.28	43941	33348
海淀区	73225	52575	71.80	52575	39328
门头沟区	31613	1102	3.49	1102	874
房山区	153339	6634	4.33	6634	4627
通州区	163940	5765	3.52	5765	5065
顺义区	136216	14401	10.57	14401	10124
昌平区	124827	19711	15.79	19711	15632
大兴区	131971	8081	6.12	8081	5189
怀柔区	66336	890	1.34	890	565
平谷区	89435	25450	28.46	25450	16966
密云县	99468	1923	1.93	1923	1631
延庆县	70032	1708	2.44	1708	1308

# 订阅报纸情况

分的户数(户)

2 种	3 种	4 种	5 种	5 种以上
<b>43582</b>	<b>10336</b>	<b>2898</b>	<b>1201</b>	<b>1365</b>
9033	1916	600	190	119
7449	1622	563	192	767
10074	2101	746	192	134
151	55	10	12	0
1106	786	60	38	17
507	124	28	31	10
2977	790	198	206	106
2796	1075	87	93	28
2082	467	194	98	51
214	62	31	8	10
6748	1167	335	124	110
189	59	25	9	10
256	112	21	8	3

	常住户总数	#五保户	#低保户	#参加农村 社会养老保险	#参加农村新 型合作医疗
合 计	<b>1436215</b>	<b>2347</b>	<b>35770</b>	<b>116473</b>	<b>931255</b>
朝 阳 区	194285	15	981	7006	59416
丰 台 区	101528	24	677	9235	40390
海 淀 区	73225	49	918	18294	39771
门头沟区	31613	122	1956	797	22743
房 山 区	153339	143	7317	3810	125823
通 州 区	163940	129	2796	6011	123287
顺 义 区	136216	93	2773	15863	100235
昌 平 区	124827	53	1945	4218	77565
大 兴 区	131971	101	1441	13483	87591
怀 柔 区	66336	102	3747	7687	51207
平 谷 区	89435	744	4777	14935	67148
密 云 县	99468	361	2657	4144	77066
延 庆 县	70032	411	3785	10990	59013

# 社会保障项目的户数

单位:户

#参加城镇 基本养老保险	#得到过集体 养老金	#得到其他 救济救助	#得到扶贫 资金或物资	#得到村集体或政府 其他补贴收入
<b>196506</b>	<b>170272</b>	<b>18813</b>	<b>12216</b>	<b>831516</b>
42044	24250	287	197	48354
22441	16054	166	119	30171
22777	8333	447	229	21877
5177	4724	1061	537	19764
11112	13449	2231	2368	123111
19658	33940	1380	1250	107260
17287	22888	1442	1316	79757
21398	19377	1855	498	71967
10827	10767	927	1164	78819
5163	4701	719	511	48537
12202	7382	4787	1464	59134
3508	1592	1996	1611	85542
2912	2815	1515	952	57223

## 3-4-16 新农村常住户参加社会保障的人数

单位:人

	参加农村社会 养老保险	参加农村 新型合作医疗	参加城镇基本 养老保险	得到过集体 养老金
合 计	<b>199557</b>	<b>2494722</b>	<b>295263</b>	<b>225769</b>
朝 阳 区	10023	138421	69844	31654
丰 台 区	15727	99117	36435	21126
海 淀 区	32496	92246	36578	10344
门头沟区	1488	47658	6591	6048
房 山 区	6309	361390	14198	17253
通 州 区	11593	320490	27744	46778
顺 义 区	26364	285946	23317	30757
昌 平 区	5845	191935	31771	25535
大 兴 区	23049	273825	15772	14295
怀 柔 区	13324	126758	6919	6333
平 谷 区	25629	193269	17617	9825
密 云 县	9297	207776	4606	2065
延 庆 县	18413	155891	3871	3756

# 农村劳动力资源与就业

*NONGCUNLAODONGLIZIYUAN  
YUJIUYE*



### 3-5-1 按性别和劳动能力分的新农村常住劳动力数量

单位:人

	合 计	按劳动能力分			按性别分	
		整劳动力	半劳动力	#16-17岁	男	女
合 计	<b>3904821</b>	<b>3632503</b>	<b>272318</b>	<b>148757</b>	<b>2114856</b>	<b>1789965</b>
朝 阳 区	603967	590454	13513	10657	342258	261709
丰 台 区	326670	316800	9870	7504	180379	146291
海 淀 区	284593	276939	7654	5052	160104	124489
门头沟区	70224	64567	5657	2291	38538	31686
房 山 区	368555	334001	34554	21375	193691	174864
通 州 区	420918	387206	33712	19795	225841	195077
顺 义 区	397782	364362	33420	20742	211673	186109
昌 平 区	347693	329848	17845	8547	190299	157394
大 兴 区	392536	360433	32103	17446	210394	182142
怀 柔 区	145847	130817	15030	5446	79028	66819
平 谷 区	213381	187399	25982	12402	110240	103141
密 云 县	200277	174341	25936	9724	103100	97177
延 庆 县	132378	115336	17042	7776	69311	63067

## 3-5-2 按年龄分的新农村常住劳动力数量

单位:人

	合 计	20 岁及以下	21 - 30 岁	31 - 40 岁	41 - 50 岁	50 岁以上
合 计	<b>3904821</b>	<b>457134</b>	<b>965714</b>	<b>1012195</b>	<b>876495</b>	<b>593283</b>
朝 阳 区	603967	47222	204424	201848	104137	46336
丰 台 区	326670	33292	101383	98282	64034	29679
海 淀 区	284593	25423	102734	75390	52541	28505
门头沟区	70224	6526	13033	17355	18966	14344
房 山 区	368555	51810	65794	87292	93971	69688
通 州 区	420918	54954	95600	98269	95682	76413
顺 义 区	397782	63383	88073	88684	92486	65156
昌 平 区	347693	32275	98466	94305	76309	46338
大 兴 区	392536	52725	93903	100563	86104	59241
怀 柔 区	145847	14322	25599	35768	39812	30346
平 谷 区	213381	35238	33492	39617	56478	48556
密 云 县	200277	22746	26678	44035	59181	47637
延 庆 县	132378	17218	16535	30787	36794	31044

## 3-5-3 按受教育程度分的新农村常住劳动力数量

单位:人

	合 计	未上学	小 学	初 中	高 中	大专及以上
合 计	<b>3904821</b>	<b>81866</b>	<b>475158</b>	<b>2265600</b>	<b>859625</b>	<b>222572</b>
朝 阳 区	603967	6710	59527	386878	111206	39646
丰 台 区	326670	3986	32951	192318	72605	24810
海 淀 区	284593	3697	25877	150042	69025	35952
门 头 沟 区	70224	1596	10889	37553	16605	3581
房 山 区	368555	7660	48655	209297	86969	15974
通 州 区	420918	4901	49659	252098	92913	21347
顺 义 区	397782	5626	39483	239928	94775	17970
昌 平 区	347693	5226	32408	208084	77375	24600
大 兴 区	392536	7370	50139	240145	79447	15435
怀 柔 区	145847	7094	22143	73130	36155	7325
平 谷 区	213381	8337	35329	110827	51189	7699
密 云 县	200277	11897	38475	104629	41278	3998
延 庆 县	132378	7766	29623	60671	30083	4235

## 3-5-4 按户籍分的新农村

	合 计	在本村内	村外乡内	乡外县内	县外市内	外 省	河 北
合 计	<b>3904821</b>	<b>2278692</b>	<b>92835</b>	<b>84058</b>	<b>73188</b>	<b>1374555</b>	<b>328019</b>
朝 阳 区	603967	161014	5529	7622	19474	409950	82869
丰 台 区	326670	123030	3507	2771	7678	189621	39775
海 淀 区	284593	102147	4175	5802	6026	166397	39473
门头沟区	70224	52622	1290	2350	1066	12878	4762
房 山 区	368555	311845	7003	7914	3480	38138	12548
通 州 区	420918	275885	16674	12328	10561	105353	27390
顺 义 区	397782	253940	13725	13626	7044	109305	28830
昌 平 区	347693	188973	2980	4530	6625	144508	40584
大 兴 区	392536	242354	10299	4305	5286	130118	24060
怀 柔 区	145847	107315	3549	8461	1633	24825	9666
平 谷 区	213381	178647	11127	4545	1610	17359	5127
密 云 县	200277	164398	9905	6505	1657	17722	8215
延 庆 县	132378	116522	3072	3299	1048	8381	4720

# 常住劳动力数量

单位:人

					港澳台	国 外	户籍待定
安 徽	山 东	河 南	四 川	其 他			
<b>115064</b>	<b>114341</b>	<b>236326</b>	<b>100304</b>	<b>480501</b>	<b>111</b>	<b>400</b>	<b>982</b>
46359	31071	64061	49658	135932	40	315	23
16768	14604	32299	10193	75982	5	6	52
13839	14664	31043	8563	58815	2	27	17
689	755	1804	1383	3485	0	0	18
2222	2725	6629	2029	11985	2	1	172
6621	9081	19298	5226	37737	24	12	81
5843	11124	22582	7049	33877	5	12	125
9191	11587	24808	7289	51049	9	10	58
10668	14827	24937	6480	49146	8	7	159
1090	1542	3168	1189	8170	0	6	58
662	871	2816	610	7273	8	3	82
928	1196	1947	478	4958	7	1	82
184	294	934	157	2092	1	0	55

## 3-5-5 按性别和劳动能力分的新农村常住从业劳动力数量

单位:人

	合 计	按劳动能力分			按性别分	
		整劳动力	半劳动力	#16-17岁	男	女
合 计	<b>3168669</b>	<b>3028723</b>	<b>139946</b>	<b>16385</b>	<b>1836536</b>	<b>1332133</b>
朝 阳 区	495605	489921	5684	2828	310392	185213
丰 台 区	278261	273827	4434	2068	162037	116224
海 淀 区	232097	228322	3775	1173	139686	92411
门 头 沟 区	51751	48203	3548	182	31339	20412
房 山 区	283226	268917	14309	1130	160342	122884
通 州 区	336377	320881	15496	1579	193691	142686
顺 义 区	316276	301555	14721	2043	179458	136818
昌 平 区	293114	282276	10838	1540	170242	122872
大 兴 区	321662	305055	16607	1950	181219	140443
怀 柔 区	118700	108723	9977	393	69559	49141
平 谷 区	169971	155624	14347	767	90511	79460
密 云 县	165667	148914	16753	541	89635	76032
延 庆 县	105962	96505	9457	191	58425	47537

## 3-5-6 按年龄分的新农村常住从业劳动力数量

单位:人

	合 计	20岁及以下	21-30岁	31-40岁	41-50岁	50岁以上
合 计	<b>3168669</b>	<b>179487</b>	<b>833615</b>	<b>919958</b>	<b>775013</b>	<b>460596</b>
朝 阳 区	495605	29568	177852	178806	85885	23494
丰 台 区	278261	21154	91054	90805	55886	19362
海 淀 区	232097	15844	91358	67073	42361	15461
门头沟区	51751	1679	9487	14081	15416	11088
房 山 区	283226	10021	52569	78939	84277	57420
通 州 区	336377	20183	83518	89626	83694	59356
顺 义 区	316276	24453	77299	81888	82355	50281
昌 平 区	293114	16264	86783	87341	68012	34714
大 兴 区	321662	20462	81911	92483	77964	48842
怀 柔 区	118700	4108	20276	32016	35884	26416
平 谷 区	169971	8118	27712	37761	53456	42924
密 云 县	165667	5709	21188	40740	55038	42992
延 庆 县	105962	1924	12608	28399	34785	28246

## 3-5-7 按受教育程度分的新农村常住从业劳动力数量

单位:人

	合 计	未上学	小 学	初 中	高 中	大专及以上
合 计	<b>3168669</b>	<b>61589</b>	<b>398426</b>	<b>1975403</b>	<b>577311</b>	<b>155940</b>
朝 阳 区	495605	3938	44471	329635	87409	30152
丰 台 区	278261	2959	27190	170947	58210	18955
海 淀 区	232097	2560	20188	126318	54138	28893
门 头 沟 区	51751	1115	8712	29465	10324	2135
房 山 区	283226	5696	41131	180095	47232	9072
通 州 区	336377	3216	40613	218489	59241	14818
顺 义 区	316276	3535	32262	210087	59169	11223
昌 平 区	293114	3709	27418	183830	60223	17934
大 兴 区	321662	5551	43108	214258	49200	9545
怀 柔 区	118700	5703	19387	64225	24908	4477
平 谷 区	169971	6831	31917	100018	27765	3440
密 云 县	165667	10036	34808	94235	23920	2668
延 庆 县	105962	6740	27221	53801	15572	2628



### 3-5-8 按产业分的新农村常住从业劳动力数量

单位:人

	合计	第一产业			第二产业			第三产业		
		合计	男	女	合计	男	女	合计	男	女
<b>合 计</b>	<b>3168669</b>	<b>656554</b>	<b>281339</b>	<b>375215</b>	<b>880200</b>	<b>605984</b>	<b>274216</b>	<b>1631915</b>	<b>949213</b>	<b>682702</b>
朝 阳 区	495605	9273	4492	4781	136767	111113	25654	349565	194787	154778
丰 台 区	278261	10036	4338	5698	54259	37431	16828	213966	120268	93698
海 淀 区	232097	12650	5726	6924	47642	34699	12943	171805	99261	72544
门头沟区	51751	12887	5554	7333	12305	9467	2838	26559	16318	10241
房 山 区	283226	81164	24879	56285	76170	57357	18813	125892	78106	47786
通 州 区	336377	69991	28085	41906	121269	79287	41982	145117	86319	58798
顺 义 区	316276	54563	24442	30121	121356	71413	49943	140357	83603	56754
昌 平 区	293114	38942	17038	21904	73191	52038	21153	180981	101166	79815
大 兴 区	321662	117874	55442	62432	87776	56306	31470	116012	69471	46541
怀 柔 区	118700	41516	19943	21573	33596	23142	10454	43588	26474	17114
平 谷 区	169971	70263	31802	38461	57246	32954	24292	42462	25755	16707
密 云 县	165667	79004	33349	45655	43730	28362	15368	42933	27924	15009
延 庆 县	105962	58391	26249	32142	14893	12415	2478	32678	19761	12917

	合 计	在本村内	村外乡内	乡外县内	县外市内	外 省	河 北
合 计	<b>3168669</b>	<b>1748214</b>	<b>54690</b>	<b>60110</b>	<b>54287</b>	<b>1250285</b>	<b>295720</b>
朝 阳 区	495605	107916	3290	5036	14102	364904	74201
丰 台 区	278261	90911	2475	2052	6057	176724	36664
海 淀 区	232097	67445	2489	3352	4560	154233	36482
门头沟区	51751	38012	774	1422	673	10861	3893
房 山 区	283226	238096	4067	5603	2454	32902	10404
通 州 区	336377	212510	10051	8356	7941	97439	25236
顺 义 区	316276	190525	8389	10757	5480	101023	26466
昌 平 区	293114	149201	2091	3460	5158	133148	36898
大 兴 区	321662	190202	5588	3147	3813	118791	21773
怀 柔 区	118700	87138	2390	6300	1248	21590	8153
平 谷 区	169971	143641	5702	3393	1009	16164	4685
密 云 县	165667	138605	5503	4924	1093	15482	7042
延 庆 县	105962	94012	1881	2308	699	7024	3823

# 常住从业劳动力数量

单位:人

					港澳台	国 外	户籍待定
安 徽	山 东	河 南	四 川	其 他			
<b>102450</b>	<b>105187</b>	<b>213622</b>	<b>91310</b>	<b>441996</b>	<b>97</b>	<b>366</b>	<b>620</b>
39662	28077	56752	44297	121915	37	312	8
15597	13486	29663	9500	71814	5	4	33
12789	13611	28164	8025	55162	2	7	9
611	642	1559	1192	2964	0	0	9
1877	2479	5799	1753	10590	1	0	103
6037	8486	17942	4870	34868	19	10	51
5289	10558	20742	6677	31291	4	11	87
8556	10672	22805	6804	47413	9	8	39
9579	13593	22126	5967	45753	4	5	112
913	1400	2850	1095	7179	0	5	29
609	821	2626	587	6836	8	3	51
765	1101	1761	419	4394	7	1	52
166	261	833	124	1817	1	0	37

	合 计	农作物 种植业	林 业	畜牧业	渔 业	农林牧 渔服务 业	采矿业
合 计	<b>3168669</b>	<b>493985</b>	<b>85295</b>	<b>62532</b>	<b>5481</b>	<b>9261</b>	<b>16039</b>
朝 阳 区	495605	4767	3102	352	557	495	51
丰 台 区	278261	6597	2745	367	127	200	198
海 淀 区	232097	8593	1936	745	116	1260	127
门头沟区	51751	5342	6280	1117	14	134	2747
房 山 区	283226	60903	10301	9161	289	510	8213
通 州 区	336377	58242	1243	8351	1177	978	48
顺 义 区	316276	41439	1361	9607	769	1387	425
昌 平 区	293114	21858	8691	6966	323	1104	808
大 兴 区	321662	108580	913	7268	195	918	95
怀 柔 区	118700	16098	20994	3757	266	401	481
平 谷 区	169971	61167	2091	4655	1190	1160	160
密 云 县	165667	57261	15430	5486	356	471	2639
延 庆 县	105962	43138	10208	4700	102	243	47

# 农村常住从业劳动力数量

单位：人

制造业	电力、燃 气、水生 产业	建筑业	交通运输、 仓储和 邮政业	批发零售业	住宿餐饮业	居民服务 及其他 服务业	其他行业
<b>548068</b>	<b>28165</b>	<b>287928</b>	<b>216851</b>	<b>346782</b>	<b>126811</b>	<b>628419</b>	<b>313052</b>
52994	5064	78658	36267	87082	25577	177949	22690
36393	1754	15914	15516	47949	10125	80387	59989
25351	2538	19626	12511	48689	15592	74625	20388
6504	664	2390	5857	3892	1927	8489	6394
35764	2873	29320	29315	23166	9224	42858	21329
93164	2798	25259	23701	27533	8262	39228	46393
92813	2461	25657	23121	24921	9751	55429	27135
46578	3061	22744	21859	31617	18756	60970	47779
71362	2303	14016	16827	23023	9231	41371	25560
20555	1256	11304	8584	8101	6568	13896	6439
39209	1058	16819	7977	8814	3412	12589	9670
23283	1478	16330	9393	6828	4448	11452	10812
4098	857	9891	5923	5167	3938	9176	8474

## 3-5-11 按就业方式分的新农村常住从业劳动力数量

单位:人

	合 计	家庭户从业劳动力						集体户从 业劳动力
		合 计	雇 主	家庭帮工	自 营	务 工	公 职	
合 计	3168669	2534375	21244	12244	974127	1474740	52020	634294
朝 阳 区	495605	348550	2198	1344	74397	263695	6916	147055
丰 台 区	278261	197441	1157	972	54294	137418	3600	80820
海 淀 区	232097	124307	986	555	32558	85920	4288	107790
门 头 沟 区	51751	45536	540	262	13542	29716	1476	6215
房 山 区	283226	267869	3253	1732	114299	142259	6326	15357
通 州 区	336377	279770	2703	1507	109742	159945	5873	56607
顺 义 区	316276	247024	3231	1822	81097	156593	4281	69252
昌 平 区	293114	233531	1878	1022	63169	162479	4983	59583
大 兴 区	321662	261000	1554	1062	153016	101296	4072	60662
怀 柔 区	118700	108508	938	501	47652	56872	2545	10192
平 谷 区	169971	159591	1319	733	83446	70968	3125	10380
密 云 县	165667	157515	1005	500	88780	64666	2564	8152
延 庆 县	105962	103733	482	232	58135	42913	1971	2229

## 3-5-12 按从业时间分的新农村家庭户常住从业劳动力数量

单位:人

	合 计	从业 1 个月 人数	从业 2-3 个 月人数	从业 4-6 个 月人数	从业 7-9 个 月人数	从业 10 个月 及以上人数
合 计	<b>2534375</b>	<b>23025</b>	<b>121585</b>	<b>202419</b>	<b>229179</b>	<b>1958167</b>
朝 阳 区	348550	50	633	3856	7879	336132
丰 台 区	197441	585	1602	2492	3768	188994
海 淀 区	124307	101	1232	3605	4150	115219
门头沟区	45536	648	2356	4437	3137	34958
房 山 区	267869	6184	33250	28408	27854	172173
通 州 区	279770	1705	13698	24397	25588	214382
顺 义 区	247024	446	5976	14782	18382	207438
昌 平 区	233531	2130	7009	13036	14307	197049
大 兴 区	261000	466	6403	20714	38281	195136
怀 柔 区	108508	2053	8696	14617	12939	70203
平 谷 区	159591	2106	7693	15816	24566	109410
密 云 县	157515	3623	17936	33056	29329	73571
延 庆 县	103733	2928	15101	23203	18999	43502

## 3-5-13 按性别和劳动能力分的新农村(户籍)

## 外出从业劳动力数量

单位:人

	合 计	按劳动能力分			按性别分	
		整劳动力	半劳动力		男	女
				#16-17岁		
合 计	<b>507712</b>	<b>502388</b>	<b>5324</b>	<b>1986</b>	<b>331083</b>	<b>176629</b>
朝 阳 区	42029	41933	96	21	24135	17894
丰 台 区	21315	21251	64	16	12533	8782
海 淀 区	24411	24329	82	4	14416	9995
门头沟区	10984	10902	82	14	7209	3775
房 山 区	67529	66617	912	440	46168	21361
通 州 区	52182	51560	622	239	33726	18456
顺 义 区	60018	59208	810	310	38994	21024
昌 平 区	46206	45861	345	66	28031	18175
大 兴 区	41718	41281	437	234	26327	15391
怀 柔 区	24870	24531	339	105	16497	8373
平 谷 区	41015	40321	694	173	29242	11773
密 云 县	46315	45793	522	229	32890	13425
延 庆 县	29120	28801	319	135	20915	8205



## 3-5-14 按年龄分的新农村(户籍)外出从业劳动力数量

单位:人

	合 计	20岁及以下	21-30岁	31-40岁	41-50岁	50岁以上
合 计	<b>507712</b>	<b>36592</b>	<b>198324</b>	<b>142308</b>	<b>100187</b>	<b>30301</b>
朝 阳 区	42029	1209	16713	13548	8463	2096
丰 台 区	21315	1001	8514	5997	4581	1222
海 淀 区	24411	723	9716	7202	5238	1532
门头沟区	10984	778	4383	2839	2219	765
房 山 区	67529	6022	28535	17286	11631	4055
通 州 区	52182	3983	20449	14635	9670	3445
顺 义 区	60018	5905	23463	15340	11495	3815
昌 平 区	46206	2293	17445	14088	9712	2668
大 兴 区	41718	5062	18663	11006	5472	1515
怀 柔 区	24870	1474	8568	7603	5608	1617
平 谷 区	41015	3104	15608	10384	8740	3179
密 云 县	46315	2769	15316	14058	11494	2678
延 庆 县	29120	2269	10951	8322	5864	1714

## 3-5-15 按受教育程度分的新农村(户籍)外出从业劳动力数量

单位:人

	合 计	未上学	小 学	初 中	高 中	大专及以上
合 计	<b>507712</b>	<b>1309</b>	<b>20804</b>	<b>257396</b>	<b>173897</b>	<b>54306</b>
朝 阳 区	42029	19	651	16653	15500	9206
丰 台 区	21315	25	562	7932	8706	4090
海 淀 区	24411	11	472	8198	9482	6248
门 头 沟 区	10984	13	497	4794	4616	1064
房 山 区	67529	148	2885	36552	22035	5909
通 州 区	52182	46	1912	29360	17210	3654
顺 义 区	60018	100	1873	32670	20426	4949
昌 平 区	46206	56	1105	21265	17777	6003
大 兴 区	41718	74	1245	20210	16851	3338
怀 柔 区	24870	108	1263	12135	8998	2366
平 谷 区	41015	203	2381	23997	11319	3115
密 云 县	46315	248	3337	28352	12238	2140
延 庆 县	29120	258	2621	15278	8739	2224

## 3-5-16 按在外从业时间分的新农村(户籍)

## 外出从业劳动力数量

单位:人

	合 计	从业1个月 人数	从业2-3个 月人数	从业4-6个 月人数	从业7-9个 月人数	从业10个月 及以上人数
合 计	<b>507712</b>	<b>495</b>	<b>7030</b>	<b>34788</b>	<b>45370</b>	<b>420029</b>
朝 阳 区	42029	18	160	724	414	40713
丰 台 区	21315	11	141	555	469	20139
海 淀 区	24411	15	226	885	602	22683
门头沟区	10984	17	206	702	749	9310
房 山 区	67529	46	1052	5601	9136	51694
通 州 区	52182	30	419	2176	3700	45857
顺 义 区	60018	55	544	2388	3053	53978
昌 平 区	46206	38	595	2520	2314	40739
大 兴 区	41718	25	329	1755	3188	36421
怀 柔 区	24870	45	611	2460	2452	19302
平 谷 区	41015	59	633	2740	4762	32821
密 云 县	46315	64	1091	6660	9300	29200
延 庆 县	29120	72	1023	5622	5231	17172

	合计	第一产业			合计
		合计	男	女	
合计	<b>507712</b>	<b>6335</b>	<b>4101</b>	<b>2234</b>	<b>159182</b>
朝阳区	42029	217	131	86	6595
丰台区	21315	133	82	51	3614
海淀区	24411	156	107	49	4094
门头沟区	10984	98	59	39	2177
房山区	67529	425	247	178	21193
通州区	52182	703	448	255	15782
顺义区	60018	892	562	330	26095
昌平区	46206	762	460	302	10368
大兴区	41718	706	478	228	14993
怀柔区	24870	404	273	131	9992
平谷区	41015	790	529	261	17286
密云县	46315	599	418	181	18200
延庆县	29120	450	307	143	8793

# 新农村(户籍)外出从业劳动力数量

单位:人

第二产业		第三产业		
男	女	合 计	男	女
<b>118055</b>	<b>41127</b>	<b>342195</b>	<b>208927</b>	<b>133268</b>
4779	1816	35217	19225	15992
2747	867	17568	9704	7864
3080	1014	20161	11229	8932
1895	282	8709	5255	3454
17798	3395	45911	28123	17788
11105	4677	35697	22173	13524
17524	8571	33031	20908	12123
7439	2929	35076	20132	14944
9572	5421	26019	16277	9742
7269	2723	14474	8955	5519
12897	4389	22939	15816	7123
14312	3888	27516	18160	9356
7638	1155	19877	12970	6907

	合 计	农作物 种植业	林 业	畜牧业	渔 业	农林牧 渔服务 业	采矿业
合 计	<b>507712</b>	<b>837</b>	<b>763</b>	<b>1667</b>	<b>2075</b>	<b>993</b>	<b>3057</b>
朝 阳 区	42029	9	23	48	94	43	9
丰 台 区	21315	5	35	17	61	15	50
海 淀 区	24411	21	39	37	24	35	18
门头沟区	10984	5	23	18	35	17	494
房 山 区	67529	96	62	103	111	53	1138
通 州 区	52182	64	28	169	344	98	25
顺 义 区	60018	120	71	233	294	174	150
昌 平 区	46206	137	141	230	161	93	157
大 兴 区	41718	75	74	201	259	97	35
怀 柔 区	24870	83	55	80	121	65	80
平 谷 区	41015	95	42	279	260	114	121
密 云 县	46315	58	74	177	187	103	731
延 庆 县	29120	69	96	75	124	86	49

# 新农村(户籍)外出从业劳动力数量

单位:人

制造业	电力、燃气、水生 产业	建筑业	交通运输、 仓储和 邮政业	批发零售业	住宿餐饮业	居民服务 及其他 服务业	其他行业
<b>93992</b>	<b>10843</b>	<b>51290</b>	<b>96021</b>	<b>50085</b>	<b>18817</b>	<b>111743</b>	<b>65529</b>
4057	918	1611	7350	5503	1427	16749	4188
2489	354	721	3296	1848	460	6530	5434
2701	556	819	4396	3276	836	8663	2990
990	262	431	2273	1301	394	2919	1822
7835	1680	10540	12868	8131	2827	14852	7233
11188	887	3682	11538	5514	1241	8675	8729
20389	964	4592	9665	4607	1707	11754	5298
7233	1092	1886	8391	5106	2094	9759	9726
12160	897	1901	7604	3159	1410	8199	5647
6528	626	2758	4083	2270	1349	4702	2070
9169	661	7335	9435	3279	1167	5399	3659
7113	1157	9199	9004	3713	1876	8074	4849
2140	789	5815	6118	2378	2029	5468	3884

## 3 - 5 - 19 按外出从业地点分的

	合 计	乡外县内	县外市内	外 省		
					天 津	河 北
合 计	<b>507712</b>	<b>266481</b>	<b>235859</b>	<b>5131</b>	<b>547</b>	<b>2280</b>
朝 阳 区	42029	21449	20464	105	14	49
丰 台 区	21315	8150	13119	43	10	15
海 淀 区	24411	12245	12123	34	2	14
门 头 沟 区	10984	4388	6485	109	8	33
房 山 区	67529	28373	38195	959	80	485
通 州 区	52182	23010	27945	1207	182	781
顺 义 区	60018	41352	18128	444	60	120
昌 平 区	46206	27585	18396	216	12	60
大 兴 区	41718	22105	19160	427	41	227
怀 柔 区	24870	17915	6698	241	19	63
平 谷 区	41015	21168	19369	463	44	183
密 云 县	46315	25380	20410	506	50	135
延 庆 县	29120	13361	15367	377	25	115



# 新农村(户籍)外出从业劳动力数量

单位:人

						港澳台	国外
山西	内蒙古	上海	山东	广东	其他		
<b>198</b>	<b>232</b>	<b>152</b>	<b>130</b>	<b>226</b>	<b>1366</b>	<b>35</b>	<b>206</b>
7	1	6	4	5	19	4	7
4	1	2	3	1	7	0	3
2	1	0	1	1	13	2	7
4	3	3	4	6	48	1	1
28	50	27	29	54	206	1	1
18	11	6	9	20	180	5	15
21	12	23	14	29	165	5	89
19	7	12	6	12	88	3	6
15	13	10	12	11	98	5	21
9	14	14	7	16	99	2	14
19	13	9	14	19	162	1	14
16	44	22	19	23	197	4	15
36	62	18	8	29	84	2	13

## 3 - 5 - 20 产业活动单位从业人员情况

	年末从业人员(人)	#从业6个月以上人员(人)	其他从业人员从业天数 (工作日)	其他从业人员 工作时间折算 (人·年)
合 计	<b>106695</b>	<b>98060</b>	<b>1938101</b>	<b>6460</b>
西 城 区	605	574	5610	19
朝 阳 区	6036	5737	65774	219
丰 台 区	5331	4976	17402	58
石景山区	1742	1703	10785	36
海 淀 区	4864	4638	149855	500
门头沟区	7007	6877	21748	72
房 山 区	12059	10898	165280	551
通 州 区	6142	5506	172893	576
顺 义 区	11803	10898	613560	2045
昌 平 区	19446	16237	225947	753
大 兴 区	9659	9181	191101	637
怀 柔 区	2229	2051	77420	258
平 谷 区	5246	5050	56294	188
密 云 县	4359	4106	74791	249
延 庆 县	10167	9628	89641	299

### 3-5-21 按主营农业行业分的农业产业活动 单位从业6个月以上人员数

单位:人

	合 计	种植业	林业	畜牧业	渔业	农林牧渔 服务业
合 计	<b>98060</b>	<b>38758</b>	<b>33769</b>	<b>15760</b>	<b>1921</b>	<b>7852</b>
西 城 区	574	0	0	0	574	0
朝 阳 区	5737	1544	2831	285	285	792
丰 台 区	4976	2444	2163	147	56	166
石 景 山 区	1703	1504	135	56	4	4
海 淀 区	4638	2445	1148	531	38	476
门 头 沟 区	6877	977	5572	98	3	227
房 山 区	10898	3916	4975	1362	35	610
通 州 区	5506	3482	411	937	103	573
顺 义 区	10898	6348	836	2946	170	598
昌 平 区	16237	5528	6321	2830	213	1345
大 兴 区	9181	5724	748	2024	25	660
怀 柔 区	2051	705	333	612	124	277
平 谷 区	5050	878	2266	1365	69	472
密 云 县	4106	1259	393	1420	192	842
延 庆 县	9628	2004	5637	1147	30	810

	年末从业人员数		全年其他从业人员 年工作总天数(天)	其他从业人员工作 时间折算(人.年)
	(人)	#从业6个月以上(人)		
合 计	<b>73369</b>	<b>67018</b>	<b>1520365</b>	<b>5068</b>
西 城 区	3982	3800	7948	27
朝 阳 区	3414	3215	59285	198
丰 台 区	2074	2003	3707	12
石 景 山 区	1000	983	8127	27
海 淀 区	6992	6129	105543	352
门 头 沟 区	1508	1462	9911	33
房 山 区	5318	4314	98224	327
通 州 区	4017	3567	135602	452
顺 义 区	10395	9549	439949	1467
昌 平 区	12175	11029	208938	696
大 兴 区	10304	9976	166481	555
怀 柔 区	2009	1822	72621	242
平 谷 区	2692	2587	42082	140
密 云 县	3496	3269	80146	267
延 庆 县	3993	3313	81801	273

# 从业人员情况

农业技术人员数 (人)	初级	中级	高级
<b>7921</b>	<b>3999</b>	<b>2728</b>	<b>1194</b>
422	74	124	224
504	282	172	50
522	106	293	123
20	9	8	3
417	273	100	44
159	104	48	7
652	390	211	51
433	186	193	54
876	459	326	91
1166	720	344	102
1075	400	421	254
337	212	84	41
428	229	163	36
332	239	68	25
578	316	173	89

## 3-5-23 主营农业法人单位从业人员性别情况

	年末从业人员数(人)			构成(%)		
	合计	男	女	合计	男	女
合 计	<b>73369</b>	<b>47344</b>	<b>26025</b>	<b>100</b>	<b>64.53</b>	<b>35.47</b>
西 城 区	3982	3017	965	100	75.77	24.23
朝 阳 区	3414	1983	1431	100	58.08	41.92
丰 台 区	2074	1041	1033	100	50.19	49.81
石 景 山 区	1000	562	438	100	56.20	43.80
海 淀 区	6992	4637	2355	100	66.32	33.68
门 头 沟 区	1508	801	707	100	53.12	46.88
房 山 区	5318	3078	2240	100	57.88	42.12
通 州 区	4017	2274	1743	100	56.61	43.39
顺 义 区	10395	6464	3931	100	62.18	37.82
昌 平 区	12175	8477	3698	100	69.63	30.37
大 兴 区	10304	6972	3332	100	67.66	32.34
怀 柔 区	2009	1307	702	100	65.06	34.94
平 谷 区	2692	1734	958	100	64.41	35.59
密 云 县	3496	2273	1223	100	65.02	34.98
延 庆 县	3993	2724	1269	100	68.22	31.78

## 3-5-24 主营农业法人单位从业人员受教育程度

单位:人

	年末从业 人员合计	未上学	小学	初中	高中	大专及以上
合 计	<b>73369</b>	<b>1937</b>	<b>6533</b>	<b>36799</b>	<b>14958</b>	<b>13142</b>
西 城 区	3982	0	1	2654	787	540
朝 阳 区	3414	26	258	1691	874	565
丰 台 区	2074	15	232	1022	505	300
石景山区	1000	15	226	549	165	45
海 淀 区	6992	936	418	2048	1107	2483
门头沟区	1508	26	151	793	296	242
房 山 区	5318	78	531	3006	889	814
通 州 区	4017	31	292	2559	704	431
顺 义 区	10395	375	1405	6215	1535	865
昌 平 区	12175	241	1177	5969	3216	1572
大 兴 区	10304	37	551	4175	2212	3329
怀 柔 区	2009	18	193	1197	411	190
平 谷 区	2692	21	206	1114	892	459
密 云 县	3496	15	409	2132	695	245
延 庆 县	3993	103	483	1675	670	1062

## 3-5-25 主营农业法人单位从业人员行业分布情况

单位:人

	年末从业人员合计	种植业	林业	畜牧业	渔业	农林牧渔服务业	其他行业
合 计	<b>73369</b>	<b>26970</b>	<b>6478</b>	<b>22539</b>	<b>1969</b>	<b>11483</b>	<b>3930</b>
西 城 区	3982	0	0	3315	605	62	0
朝 阳 区	3414	1292	634	362	195	712	219
丰 台 区	2074	1426	46	105	28	91	378
石 景 山 区	1000	759	180	56	0	5	0
海 淀 区	6992	1441	852	334	37	4219	109
门 头 沟 区	1508	670	383	97	5	224	129
房 山 区	5318	2996	299	832	123	619	449
通 州 区	4017	2258	327	685	199	527	21
顺 义 区	10395	5894	826	2688	171	722	94
昌 平 区	12175	3384	1532	5555	190	1392	122
大 兴 区	10304	3411	370	4261	22	622	1618
怀 柔 区	2009	651	225	624	168	340	1
平 谷 区	2692	477	204	1324	46	533	108
密 云 县	3496	980	309	1084	151	817	155
延 庆 县	3993	1331	291	1217	29	598	527



## 3-5-26 从业时间不足三个月情况按原因分组

单位:人

名 称	合 计	在校学习 及学龄前 儿 童	离退休	丧失或 部分丧失 工作能力	没有 就业意愿	就业 困难	料理 家务	其 他
合 计	1971306	939249	183955	260325	49903	112586	391579	33709
朝 阳 区	246247	106453	57792	4541	13170	11953	49715	2623
丰 台 区	123374	57899	27985	4284	2145	6389	20889	3783
海 淀 区	113072	44176	12265	11708	8252	17683	18761	227
门 头 沟 区	44951	17619	4366	6058	536	5721	9620	1031
房 山 区	238062	116471	10734	35620	3796	12929	56582	1930
通 州 区	218787	99379	15360	29537	3422	8799	56059	6231
顺 义 区	204846	99015	11454	35042	5314	6307	44774	2940
昌 平 区	157252	71383	15412	24731	4941	10103	27438	3244
大 兴 区	189494	102749	10223	24316	3343	7442	35460	5961
怀 柔 区	87692	40622	2993	17746	944	7740	16683	964
平 谷 区	134385	73989	7279	27032	1245	4023	19594	1223
密 云 县	124157	63935	4071	22726	1223	7387	22108	2707
延 庆 县	88987	45559	4021	16984	1572	6110	13896	845

### 3-5-27 从业时间不足三个月原因中没有就业意愿按性别、年龄分组

单位:人

	合计	17岁及以下		18-25岁		26-35岁		36-45岁		46-50岁		51-55岁		56岁及以上	
		男	女	男	女	男	女	男	女	男	女	男	女	男	女
合 计	49903	1019	599	4662	7854	2334	11510	3077	6555	1705	1689	2102	1217	3994	1586
朝 阳 区	13170	213	174	1010	2272	781	3793	1020	2071	553	470	440	148	158	67
丰 台 区	2145	45	35	312	356	216	290	274	178	135	53	124	26	83	18
海 淀 区	8252	73	44	435	1026	260	2302	430	1169	256	308	392	254	1010	293
门 头 沟 区	536	12	2	71	83	44	84	50	66	15	19	21	12	38	19
房 山 区	3796	141	79	438	711	122	641	187	306	112	93	227	95	470	174
通 州 区	3422	92	40	318	446	137	486	185	351	121	123	244	118	582	179
顺 义 区	5314	119	57	544	777	189	1196	262	860	127	128	198	128	524	205
昌 平 区	4941	63	43	332	763	189	1329	224	701	137	229	141	177	354	259
大 兴 区	3343	80	45	408	586	174	528	256	280	147	100	148	93	338	160
怀 柔 区	944	38	15	133	172	46	159	44	100	28	29	35	36	77	32
平 谷 区	1245	43	23	259	220	53	169	38	98	23	34	42	36	134	73
密 云 县	1223	57	28	195	207	55	176	47	107	31	35	52	39	132	62
延 庆 县	1572	43	14	207	235	68	357	60	268	20	68	38	55	94	45

3-5-28 从业时间不足三个月原因中没有就业意愿  
按性别、文化程度分组

单位:人

	合计	未上学		小学		初中		高中		大专及以上	
		男	女	男	女	男	女	男	女	男	女
合 计	49903	433	958	2700	4155	10570	17928	4213	6418	977	1551
朝 阳 区	13170	36	155	291	1048	2393	5424	1159	1810	296	558
丰 台 区	2145	15	18	101	98	633	423	348	290	92	127
海 淀 区	8252	63	176	401	894	1625	2947	582	1096	185	283
门 头 沟 区	536	8	9	30	38	135	142	70	83	8	13
房 山 区	3796	50	64	325	279	987	1220	291	458	44	78
通 州 区	3422	24	75	403	270	944	982	260	344	48	72
顺 义 区	5314	37	129	304	462	1169	2042	388	620	65	98
昌 平 区	4941	33	92	189	379	817	2276	319	627	82	127
大 兴 区	3343	59	86	253	273	849	921	331	450	59	62
怀 柔 区	944	16	26	56	69	195	268	113	138	21	42
平 谷 区	1245	36	49	103	90	306	341	120	139	27	34
密 云 县	1223	29	39	135	95	268	354	114	137	23	29
延 庆 县	1572	27	40	109	160	249	588	118	226	27	28

### 3-5-29 从业时间不足三个月原因中就业困难按性别、年龄分组

单位:人

	合计	17岁及以下		18-25岁		26-35岁		36-45岁		46-50岁		51-55岁		56岁及以上	
		男	女	男	女	男	女	男	女	男	女	男	女	男	女
合 计	<b>112586</b>	<b>1534</b>	<b>668</b>	<b>14918</b>	<b>14255</b>	<b>8133</b>	<b>18177</b>	<b>10954</b>	<b>16893</b>	<b>5877</b>	<b>5032</b>	<b>6130</b>	<b>2678</b>	<b>5669</b>	<b>1668</b>
朝 阳 区	11953	111	53	1070	1271	1037	1926	1722	1851	979	589	857	189	254	44
丰 台 区	6389	53	20	676	702	512	992	894	852	522	318	457	159	201	31
海 淀 区	17683	78	36	1324	1625	1181	3361	2029	2939	1192	979	1184	464	1006	285
门 头 沟 区	5721	44	15	801	599	593	820	719	839	308	272	253	191	198	69
房 山 区	12929	247	132	1961	1994	785	2118	839	1833	496	545	666	310	802	201
通 州 区	8799	158	72	1035	1048	653	1197	775	1178	435	361	626	259	821	181
顺 义 区	6307	153	55	1150	791	427	706	523	629	265	162	397	153	676	220
昌 平 区	10103	102	29	1302	1200	746	1737	922	1592	469	525	488	354	465	172
大 兴 区	7442	105	53	1068	1014	653	1059	966	762	489	220	446	119	368	120
怀 柔 区	7740	104	45	1206	1102	519	1314	574	1561	284	377	268	149	184	53
平 谷 区	4023	120	41	1082	788	215	495	152	358	74	112	111	62	289	124
密 云 县	7387	174	73	1284	1186	467	1172	514	1269	237	336	236	136	224	79
延 庆 县	6110	85	44	959	935	345	1280	325	1230	127	236	141	133	181	89

### 3-5-30 从业时间不足三个月原因中就业困难 按性别、文化程度分组

单位:人

	合计	未上学		小学		初中		高中		大专及以上	
		男	女	男	女	男	女	男	女	男	女
合 计	<b>112586</b>	<b>1049</b>	<b>1382</b>	<b>5953</b>	<b>6414</b>	<b>29423</b>	<b>32717</b>	<b>13994</b>	<b>15514</b>	<b>2796</b>	<b>3344</b>
朝 阳 区	11953	65	96	418	580	3529	3303	1624	1549	394	395
丰 台 区	6389	41	53	320	307	1901	1596	894	903	159	215
海 淀 区	17683	70	211	709	1111	4574	4885	2049	2737	592	745
门 头 沟 区	5721	29	47	284	326	1561	1516	955	809	87	107
房 山 区	12929	139	115	792	794	3372	4305	1288	1621	205	298
通 州 区	8799	102	138	748	525	2494	2455	968	987	191	191
顺 义 区	6307	95	98	542	345	1973	1447	884	681	97	145
昌 平 区	10103	77	117	374	555	2552	3212	1234	1419	257	306
大 兴 区	7442	78	99	452	389	2438	1798	955	881	172	180
怀 柔 区	7740	56	86	289	383	1410	2524	1140	1342	244	266
平 谷 区	4023	101	92	287	218	1020	1038	493	491	142	141
密 云 县	7387	94	92	418	416	1632	2390	834	1161	158	192
延 庆 县	6110	102	138	320	465	967	2248	676	933	98	163

# 农业生产经营单位基本情况

*NONGYESHENGCHANJINGYING  
DANWEIJIBENQINGKUANG*

## 3-6-1 按法人单位类型分的产业活动单位数

单位:个

	合 计	多产业法人单位的 产业活动单位数	单产业法人 单位数	未注册 单位数
合 计	<b>5460</b>	<b>2497</b>	<b>2536</b>	<b>427</b>
西 城 区	3	1	2	0
朝 阳 区	221	109	105	7
丰 台 区	148	78	69	1
石 景 山 区	43	19	15	9
海 淀 区	217	77	115	25
门 头 沟 区	274	192	78	4
房 山 区	643	376	244	23
通 州 区	408	169	198	41
顺 义 区	723	145	416	162
昌 平 区	759	352	352	55
大 兴 区	486	230	244	12
怀 柔 区	256	104	140	12
平 谷 区	406	266	128	12
密 云 县	373	88	248	37
延 庆 县	500	291	182	27

## 3-6-2 按经营主要农业类别分的产业活动单位数

单位:个

	合 计	农作物种 植 业	林 业	畜 牧 业	渔 业	农林牧 渔服务业
合 计	<b>5460</b>	<b>1703</b>	<b>2009</b>	<b>927</b>	<b>166</b>	<b>655</b>
西 城 区	3	0	0	0	3	0
朝 阳 区	221	71	104	16	12	18
丰 台 区	148	73	47	16	5	7
石 景 山 区	43	27	11	3	1	1
海 淀 区	217	90	59	33	8	27
门 头 沟 区	274	45	192	12	1	24
房 山 区	643	205	276	91	3	68
通 州 区	408	198	57	76	17	60
顺 义 区	723	343	100	184	31	65
昌 平 区	759	259	330	76	20	74
大 兴 区	486	106	219	109	5	47
怀 柔 区	256	51	111	57	18	19
平 谷 区	406	77	232	56	10	31
密 云 县	373	73	61	106	26	107
延 庆 县	500	85	210	92	6	107



## 3-6-3 按机构类型分的单位数(不包括未注册单位)

单位:个

	合 计	企 业	事 业	机 关	社会团体	民 办 非企业	其 他 法人单位
合 计	<b>5033</b>	<b>2313</b>	<b>458</b>	<b>25</b>	<b>109</b>	<b>26</b>	<b>2102</b>
西 城 区	3	3	0	0	0	0	0
朝 阳 区	214	112	13	0	0	0	89
丰 台 区	147	75	7	0	0	0	65
石 景 山 区	34	32	2	0	0	0	0
海 淀 区	192	144	21	0	0	0	27
门 头 沟 区	270	43	28	1	5	0	193
房 山 区	620	246	52	2	10	0	310
通 州 区	367	193	21	7	1	2	143
顺 义 区	561	418	37	0	3	1	102
昌 平 区	704	342	63	0	2	1	296
大 兴 区	474	219	47	9	0	0	199
怀 柔 区	244	124	7	0	22	3	88
平 谷 区	394	96	35	0	5	1	257
密 云 县	336	147	35	0	3	11	140
延 庆 县	473	119	90	6	58	7	193

### 3-6-4 按所有制分的产业活动单位数(不包括未注册单位)

单位:个

	合计	国有	集体	内资 私营	内资合 作、合资	港澳台 独资	与港澳台 合资	外商 独资	与外商 合资
合 计	<b>5033</b>	<b>461</b>	<b>927</b>	<b>1073</b>	<b>2511</b>	<b>5</b>	<b>3</b>	<b>25</b>	<b>28</b>
西 城 区	3	1	0	0	2	0	0	0	0
朝 阳 区	214	17	115	38	42	0	0	2	0
丰 台 区	147	6	89	11	38	1	0	1	1
石 景 山 区	34	4	20	4	5	0	0	0	1
海 淀 区	192	26	49	48	65	0	0	1	3
门 头 沟 区	270	25	32	6	207	0	0	0	0
房 山 区	620	60	70	134	354	0	0	1	1
通 州 区	367	34	25	77	225	2	1	2	1
顺 义 区	561	29	152	227	139	0	0	11	3
昌 平 区	704	61	64	123	445	2	1	2	6
大 兴 区	474	39	58	136	238	0	0	3	0
怀 柔 区	244	9	91	79	63	0	1	0	1
平 谷 区	394	36	11	43	300	0	0	1	3
密 云 县	336	25	57	87	160	0	0	1	6
延 庆 县	473	89	94	60	228	0	0	0	2

## 3-6-5 按法人单位类别分的主营农业法人单位个数

单位:个

	合 计	主营农业的 单产业法人单位数	主营农业的 多产业法人单位数	主营农业的 未注册单位数
合 计	<b>3053</b>	<b>2536</b>	<b>90</b>	<b>427</b>
西 城 区	5	2	3	0
朝 阳 区	121	105	9	7
丰 台 区	70	69	0	1
石 景 山 区	28	15	4	9
海 淀 区	151	115	11	25
门 头 沟 区	84	78	2	4
房 山 区	271	244	4	23
通 州 区	243	198	4	41
顺 义 区	595	416	17	162
昌 平 区	418	352	11	55
大 兴 区	263	244	7	12
怀 柔 区	162	140	10	12
平 谷 区	141	128	1	12
密 云 县	288	248	3	37
延 庆 县	213	182	4	27

## 3-6-6 按经营农业行业分的主营农业法人单位个数

单位:个

	合 计	种植业	林 业	畜牧业	渔 业	农林牧渔 服务业
合 计	<b>3053</b>	<b>1137</b>	<b>437</b>	<b>814</b>	<b>133</b>	<b>532</b>
西 城 区	5	0	0	2	3	0
朝 阳 区	121	55	29	13	10	14
丰 台 区	70	41	6	15	3	5
石 景 山 区	28	18	6	3	0	1
海 淀 区	151	61	38	23	6	23
门 头 沟 区	84	33	17	11	1	22
房 山 区	271	121	18	73	2	57
通 州 区	243	85	41	67	16	34
顺 义 区	595	291	69	157	29	49
昌 平 区	418	165	98	68	15	72
大 兴 区	263	88	29	99	3	44
怀 柔 区	162	43	27	55	18	19
平 谷 区	141	37	19	48	6	31
密 云 县	288	55	24	90	17	102
延 庆 县	213	44	16	90	4	59

### 3-6-7 按机构类型分的主营农业法人 单位个数(不包括未注册单位)

单位:个

地 区	合 计	企 业	事 业	机 关	社会团体	民 办 非企业	其 他 法人单位
<b>合 计</b>	<b>2626</b>	<b>1998</b>	<b>333</b>	<b>10</b>	<b>72</b>	<b>27</b>	<b>186</b>
西 城 区	5	5	0	0	0	0	0
朝 阳 区	114	94	11	0	0	0	9
丰 台 区	69	63	6	0	0	0	0
石 景 山 区	19	18	1	0	0	0	0
海 淀 区	126	113	13	0	0	0	0
门 头 沟 区	80	31	25	0	5	0	19
房 山 区	248	193	43	1	10	0	1
通 州 区	202	178	18	0	1	2	3
顺 义 区	433	358	22	0	3	1	49
昌 平 区	363	299	61	0	2	1	0
大 兴 区	251	202	41	8	0	0	0
怀 柔 区	150	118	7	0	17	4	4
平 谷 区	129	89	34	0	4	1	1
密 云 县	251	122	24	0	2	11	92
延 庆 县	186	115	27	1	28	7	8

### 3-6-8 按隶属关系分的主营农业法人 单位个数(不包括未注册单位)

单位:个

地 区	合计	中央	省	地	县	街道	镇	乡	村委会	居委会	其他
合 计	<b>2626</b>	<b>14</b>	<b>46</b>	<b>4</b>	<b>276</b>	<b>48</b>	<b>315</b>	<b>6</b>	<b>478</b>	<b>8</b>	<b>1431</b>
西 城 区	5	3	1	0	0	0	0	0	0	0	1
朝 阳 区	114	2	8	1	3	24	0	0	37	0	39
丰 台 区	69	0	1	0	3	9	3	1	20	0	32
石 景 山 区	19	0	1	0	0	0	0	0	0	0	18
海 淀 区	126	1	2	1	5	1	16	0	23	0	77
门 头 沟 区	80	1	0	0	18	0	24	0	31	0	6
房 山 区	248	0	3	0	43	2	22	1	33	0	144
通 州 区	202	1	0	1	18	0	15	0	24	0	143
顺 义 区	433	1	2	0	28	2	54	0	129	0	217
昌 平 区	363	4	8	0	30	0	52	0	32	1	236
大 兴 区	251	0	13	1	6	0	59	0	28	0	144
怀 柔 区	150	0	0	0	11	3	19	0	25	0	92
平 谷 区	129	0	1	0	34	4	8	0	29	0	53
密 云 县	251	1	0	0	28	0	18	4	44	0	156
延 庆 县	186	0	6	0	49	3	25	0	23	7	73

### 3-6-9 按所属系统分的主营农业法人 单位个数(不包括未注册单位)

单位:个

	合 计	农 垦	林 业	司 法	解 放 军	武 装 警 察	其 他
合 计	<b>2626</b>	<b>24</b>	<b>86</b>	<b>10</b>	<b>0</b>	<b>0</b>	<b>2506</b>
西 城 区	5	1	0	0	0	0	4
朝 阳 区	114	7	4	0	0	0	103
丰 台 区	69	0	2	0	0	0	67
石 景 山 区	19	0	1	0	0	0	18
海 淀 区	126	3	2	0	0	0	121
门 头 沟 区	80	0	1	0	0	0	79
房 山 区	248	0	5	1	0	0	242
通 州 区	202	2	5	0	0	0	195
顺 义 区	433	2	5	0	0	0	426
昌 平 区	363	3	19	0	0	0	341
大 兴 区	251	2	7	8	0	0	234
怀 柔 区	150	0	6	0	0	0	144
平 谷 区	129	0	7	0	0	0	122
密 云 县	251	1	7	0	0	0	243
延 庆 县	186	3	15	1	0	0	167

### 3-6-10 按所有制形式分的主营农业法人 单位个数(不包括未注册单位)

单位:个

地 区	合计	国有	集体	内资 私营	内资合 作、合资	港澳台 独资	与港澳台 合资	外商 独资	与外商 合资
<b>合 计</b>	<b>2626</b>	<b>303</b>	<b>491</b>	<b>971</b>	<b>827</b>	<b>6</b>	<b>1</b>	<b>13</b>	<b>14</b>
西 城 区	5	1	0	1	3	0	0	0	0
朝 阳 区	114	14	42	33	22	1	0	1	1
丰 台 区	69	4	26	11	25	1	0	1	1
石景山区	19	2	11	4	1	0	0	0	1
海 淀 区	126	13	23	36	52	0	0	0	2
门头沟区	80	21	26	6	27	0	0	0	0
房 山 区	248	42	58	109	38	0	0	1	0
通 州 区	202	17	18	72	89	2	1	2	1
顺 义 区	433	16	108	204	101	0	0	3	1
昌 平 区	363	51	60	113	131	2	0	1	5
大 兴 区	251	26	50	130	42	0	0	3	0
怀 柔 区	150	7	11	75	56	0	0	0	1
平 谷 区	129	35	10	43	41	0	0	0	0
密 云 县	251	17	20	77	136	0	0	1	0
延 庆 县	186	37	28	57	63	0	0	0	1



# 能源利用与观光休闲农业

*NENGYUANLIYONGYUGUAN  
GUANGXIUXIANNONGYE*

	户数(户)						
	合计	柴草	煤	煤气、天然气	沼 气	电	太阳能
合 计	<b>1436215</b>	<b>213343</b>	<b>480033</b>	<b>736424</b>	<b>1483</b>	<b>4654</b>	<b>88</b>
朝 阳 区	194285	311	52541	140704	0	643	0
丰 台 区	101528	65	26295	74888	1	278	1
海 淀 区	73225	273	19914	52838	1	189	0
门头沟区	31613	2167	24815	4443	6	182	0
房 山 区	153339	2444	120150	30004	346	336	2
通 州 区	163940	11735	57454	94504	7	240	0
顺 义 区	136216	13547	43451	78230	466	522	0
昌 平 区	124827	12232	39537	72590	136	330	2
大 兴 区	131971	19986	61784	49655	246	299	1
怀 柔 区	66336	23933	5624	36548	2	192	0
平 谷 区	89435	32975	7152	48729	34	545	0
密 云 县	99468	47553	12423	38698	34	678	82
延 庆 县	70032	46122	8893	14593	204	220	0

# 炊事用能源情况

其他能源	构成(%)							
	合计	柴草	煤	煤气、天然气	沼气	电	太阳能	其他能源
<b>190</b>	<b>100</b>	<b>14.86</b>	<b>33.42</b>	<b>51.28</b>	<b>0.10</b>	<b>0.32</b>	<b>0.01</b>	<b>0.01</b>
86	100	0.16	27.04	72.42	0	0.33	0	0.05
0	100	0.07	25.90	73.76	0	0.27	0	0
10	100	0.37	27.20	72.16	0	0.26	0	0.01
0	100	6.85	78.50	14.05	0.02	0.58	0	0
57	100	1.59	78.36	19.57	0.22	0.22	0	0.04
0	100	7.16	35.05	57.64	0	0.15	0	0
0	100	9.95	31.90	57.43	0.34	0.38	0	0
0	100	9.80	31.67	58.15	0.11	0.27	0	0
0	100	15.14	46.82	37.62	0.19	0.23	0	0
37	100	36.08	8.48	55.09	0	0.29	0	0.06
0	100	36.87	8.00	54.48	0.04	0.61	0	0
0	100	47.81	12.49	38.91	0.03	0.68	0.08	0
0	100	65.86	12.70	20.84	0.29	0.31	0	0

	户数(户)						
	合 计	柴 草	煤	煤气、天然气	沼 气	电	太阳能
合 计	<b>995155</b>	<b>67106</b>	<b>176767</b>	<b>254184</b>	<b>625</b>	<b>494405</b>	<b>447</b>
朝 阳 区	152812	95	11052	8683	10	132910	1
丰 台 区	64656	88	5141	5907	1	53416	37
海 淀 区	56629	256	2151	3425	1	50737	10
门 头 沟 区	12596	2188	1725	3560	5	5088	13
房 山 区	77892	6889	7672	35523	204	27233	97
通 州 区	115576	5822	30097	33777	30	45551	18
顺 义 区	90639	9102	23917	25174	22	32140	129
昌 平 区	81142	4333	16180	13113	28	47379	3
大 兴 区	95950	10440	26553	31699	98	26835	42
怀 柔 区	48315	4754	9186	15542	10	18751	33
平 谷 区	68731	9420	10453	23105	26	25524	41
密 云 县	72745	9570	21809	23570	57	17640	19
延 庆 县	57472	4149	10831	31106	133	11201	4

# 炊事用能源情况

其他能源	构成(%)							
	合计	柴草	煤	煤气、天然气	沼气	电	太阳能	其他能源
<b>1621</b>	<b>100</b>	<b>6.75</b>	<b>17.76</b>	<b>25.54</b>	<b>0.06</b>	<b>49.68</b>	<b>0.05</b>	<b>0.16</b>
61	100	0.06	7.23	5.68	0.01	86.98	0	0.04
66	100	0.14	7.95	9.14	0	82.61	0.06	0.10
49	100	0.45	3.80	6.05	0	89.59	0.02	0.09
17	100	17.37	13.70	28.26	0.04	40.39	0.10	0.14
274	100	8.84	9.85	45.61	0.26	34.96	0.13	0.35
281	100	5.04	26.04	29.22	0.03	39.41	0.02	0.24
155	100	10.04	26.39	27.77	0.03	35.46	0.14	0.17
106	100	5.34	19.94	16.16	0.04	58.39	0	0.13
283	100	10.88	27.67	33.04	0.10	27.97	0.04	0.30
39	100	9.84	19.01	32.17	0.02	38.81	0.07	0.08
162	100	13.70	15.21	33.62	0.04	37.14	0.06	0.23
80	100	13.15	29.98	32.40	0.08	24.25	0.03	0.11
48	100	7.22	18.85	54.12	0.23	19.49	0.01	0.08

### 3-7-3 农户生活用能源消费量(6000户抽样资料)

	煤 (吨)	煤制品 (吨)	汽油 (升)	柴油 (升)	煤油 (升)	天然气 (立方米)	液化 石油气 (公斤)	电 (度)	取暖费及 外购热力 费用(元)
合 计	<b>10451.7</b>	<b>6427.1</b>	<b>645443</b>	<b>82721</b>	<b>550</b>	<b>108446</b>	<b>454362</b>	<b>6062104</b>	<b>1120930</b>
朝 阳 区	787.1	497.3	89301	50	0	14525	66669	784034	196384
丰 台 区	567.5	392.6	83523	0	0	24776	31781	608859	135410
海 淀 区	708.1	180.1	52503	2630	0	45467	25785	530634	233699
门头沟区	720.7	356.0	11982	1720	0	0	15511	271015	25268
房 山 区	1408.3	674.0	66688	12500	0	0	30605	584161	43438
通 州 区	999.8	660.2	40629	5106	460	14800	52724	524010	94925
顺 义 区	1521.6	678.6	67035	9020	0	3625	35731	588410	80689
昌 平 区	1116.1	620.7	66972	4140	0	3763	44319	582662	61426
大 兴 区	579.0	741.0	35191	12549	80	170	41593	446603	63105
怀 柔 区	553.2	573.7	52593	15985	10	670	34004	350132	42900
平 谷 区	304.0	467.0	23338	2961	0	0	21063	267309	15855
密 云 县	417.1	450.0	39603	12531	0	650	24188	289695	24775
延 庆 县	769.2	135.9	16085	3529	0	0	30389	234580	103056

### 3-7-4 农户生产用能源消费量(6000户抽样资料)

名 称	煤 (吨)	煤制品 (吨)	汽油 (升)	柴油 (升)	煤油 (升)	天然气 (立方米)	液化 石油气 (公斤)	电 (度)	取暖费及 外购热力 费用(元)
合 计	<b>600.4</b>	<b>483.9</b>	<b>749823</b>	<b>406009</b>	<b>1270</b>	<b>60</b>	<b>25365</b>	<b>1066573</b>	<b>14279</b>
朝 阳 区	138.0	10.2	22999	10800	0	0	380	13730	9999
丰 台 区	0	0	2400	0	0	0	0	8500	0
海 淀 区	0	1.0	4000	0	0	0	0	2000	0
门头沟区	30.0	3.0	31750	32390	0	0	10900	79460	0
房 山 区	27.0	9.2	141836	74280	750	0	0	194239	0
通 州 区	20.9	16.0	54250	33110	0	0	0	52125	350
顺 义 区	48.4	19.5	132220	122830	0	0	15	111436	340
昌 平 区	72.0	30.5	46500	17730	500	0	240	41040	0
大 兴 区	65.0	36.0	68550	29731	0	0	0	208009	0
怀 柔 区	129.0	21.5	47390	26620	0	0	13710	100321	2600
平 谷 区	2.0	328.5	124883	30851	0	60	0	207971	0
密 云 县	6.0	5.5	25935	12737	0	0	120	34432	990
延 庆 县	62.1	3.0	47110	14930	20	0	0	13310	0

	太阳能利用情况				
	太阳能集热设备 (个)	集热板 面积 (平方米)	太阳能杀 虫灯个数 (个)	太阳能路灯、 观赏灯个数 (个)	使用太阳能 照明户数 (户)
合 计	<b>338183</b>	<b>451103</b>	<b>1673</b>	<b>54894</b>	<b>438</b>
朝 阳 区	8985	12080	2	1839	0
丰 台 区	2125	2658	9	1505	0
海 淀 区	21102	26203	71	592	0
门 头 沟 区	1016	3271	95	1092	0
房 山 区	13355	24283	119	6442	0
通 州 区	30199	41641	197	7886	0
顺 义 区	92560	125958	121	4487	0
昌 平 区	34340	43344	129	4245	0
大 兴 区	9574	13482	0	2986	0
怀 柔 区	16751	21377	98	5192	350
平 谷 区	78344	99871	184	2616	0
密 云 县	25892	32138	470	8791	0
延 庆 县	3940	4797	178	7221	88



# 能源使用情况

沼气利用情况			使用秸秆气化的户数 (户)	使用吊炕的户数 (户)
沼气池个数 (个)	沼气池容积 (立方米)	本村使用沼气的户数 (户)		
<b>1654</b>	<b>16454</b>	<b>3477</b>	<b>8732</b>	<b>86058</b>
0	0	0	0	0
0	0	0	0	0
0	0	0	0	0
25	300	24	0	821
156	5794	1182	1555	16204
334	772	50	1050	10950
10	1069	518	26	16029
5	528	153	308	12028
64	645	398	726	1351
304	60	3	0	7429
379	2815	359	0	2476
322	3057	262	3800	17244
55	1414	528	1267	1526

## 3-7-6 农作物秸秆还田情况按处理方式分组

单位:户

	合 计	还 田	用作燃料	用作饲料	出 售	其 他
合 计	<b>482883</b>	<b>293320</b>	<b>126433</b>	<b>28635</b>	<b>15850</b>	<b>18645</b>
朝 阳 区	339	261	4	3	30	41
丰 台 区	5867	5687	62	93	5	20
海 淀 区	1661	1327	66	53	182	33
门 头 沟 区	8900	7448	424	534	91	403
房 山 区	87635	78045	2670	4877	352	1691
通 州 区	58828	52371	3690	1282	259	1226
顺 义 区	32796	25444	3998	1328	1487	539
昌 平 区	26583	17451	5026	1721	640	1745
大 兴 区	57817	43713	9583	1934	1375	1212
怀 柔 区	36873	15409	12277	3728	3170	2289
平 谷 区	38451	27001	9417	1499	162	372
密 云 县	74442	16134	43421	7317	1934	5636
延 庆 县	52691	3029	35795	4266	6163	3438

## 3-7-7 民俗旅游情况

	从事民俗旅游的行政村个数(个)	从事民俗旅游接待的户数(户)	从事民俗旅游接待的人数按户籍分(人)					民俗旅游接待人次(人次)	民俗旅游总收入(万元)
			合计	在本村内	村外乡内	乡外市内	外省		
北京市	630	8726	18253	15500	846	566	1341	9825171	36545
朝阳区	1	9	23	23	0	0	0	642	3
海淀区	4	40	55	52	0	1	2	18624	83
门头沟区	59	427	1297	952	111	59	175	448745	1585
房山区	47	1195	1808	1684	29	22	73	510215	3650
通州区	3	85	152	152	0	0	0	7786	31
顺义区	2	25	57	45	0	9	3	6841	32
昌平区	82	560	1882	1161	132	176	413	1175645	4903
大兴区	23	229	484	465	4	7	8	158931	545
怀柔区	91	1284	2840	2344	79	95	322	1761053	7707
平谷区	139	2753	4944	4487	268	92	97	1977964	6424
密云县	55	1350	2669	2452	42	46	129	2077742	6898
延庆县	124	769	2042	1683	181	59	119	1680983	4684

	农业观光园个数						观光园 占地面积 (亩)	#农作 物区占 地面积
	(个)	单纯的 观光园 法人单位	有观光园 活动的多 产业法人	农业高科 技园区 观光园	多个农户 连片经营 的观光园	独立经营 观光园的 专业户		
合 计	1230	236	66	31	306	591	237662	166973
朝 阳 区	15	9	4	2	0	0	7313	4635
丰 台 区	16	8	0	0	5	3	6881	2430
石 景 山 区	3	2	1	0	0	0	141	120
海 淀 区	139	23	6	1	31	78	14444	8026
门 头 沟 区	50	21	4	0	5	20	7783	6068
房 山 区	97	36	6	1	20	34	28167	17779
通 州 区	31	12	3	2	0	14	5445	3958
顺 义 区	67	17	5	3	21	21	22290	18444
昌 平 区	174	38	11	1	28	96	25617	20262
大 兴 区	93	23	4	16	22	28	32546	19617
怀 柔 区	179	16	3	2	1	157	4577	3834
平 谷 区	185	5	1	2	147	30	49296	45300
密 云 县	147	21	14	1	15	96	22612	7411
延 庆 县	34	5	4	0	11	14	10550	9089

# 园情况

#养殖水面 占地面积	#畜禽饲养 区占地 面积	生产高峰期从业人员按户籍分(人)					接待人数 (人次)	接待 床位数 (张)
		合 计	本乡镇内	乡外县内	县外市内	外 省		
<b>10671</b>	<b>983</b>	<b>52828</b>	<b>42857</b>	<b>2094</b>	<b>721</b>	<b>7156</b>	<b>12106154</b>	<b>89039</b>
548	1	2016	526	112	59	1319	1720312	776
3	0	1348	893	185	30	240	218760	0
5	0	78	72	4	0	2	5000	0
346	23	4390	3662	60	28	640	468598	142
47	90	1509	1245	80	27	157	313938	578
2389	260	5251	4077	306	192	676	1066217	12715
1059	44	975	710	33	49	183	288120	110
379	12	6083	5014	158	62	849	889272	396
871	202	5410	3847	337	77	1149	1157616	1484
408	165	9946	9336	190	62	358	1288884	752
293	56	1515	858	134	19	504	1504462	68118
954	30	10217	9197	211	43	766	1575382	1054
3073	99	2719	2196	182	62	279	1477031	2144
296	1	1371	1224	102	11	34	132562	770

	经营总收入	门票收入	采摘收入		出售农产品收入	出售其他商品收入	健身娱乐收入	餐饮收入
			#种植、养殖园门票收入					
<b>合 计</b>	<b>104929</b>	<b>2090</b>	<b>514</b>	<b>24379</b>	<b>34183</b>	<b>1835</b>	<b>1719</b>	<b>20812</b>
朝 阳 区	24216	35	35	465	10616	456	135	4090
丰 台 区	1987	821	0	218	224	66	0	207
石景山区	41	0	0	3	5	0	0	0
海 淀 区	5200	30	0	1865	1185	14	645	616
门头沟区	2225	36	35	807	627	4	20	473
房 山 区	10479	569	112	3189	1515	339	374	2829
通 州 区	1908	20	10	540	450	178	64	151
顺 义 区	9049	86	56	2811	4197	60	208	924
昌 平 区	12068	159	149	2436	6389	146	112	1655
大 兴 区	11862	86	0	4501	3963	501	147	1770
怀 柔 区	7292	78	2	223	1613	16	2	3160
平 谷 区	9632	151	110	6091	2015	50	0	224
密 云 县	7355	15	5	993	478	5	12	4347
延 庆 县	1615	4	0	237	906	0	0	366

## 园情况(续)

单位:万元

			经营成本	营业费用	管理费用	财务费用	营业利润	利润总额	劳动报酬
垂钓收入	住宿收入	其他收入							
<b>4924</b>	<b>7748</b>	<b>7239</b>	<b>60372</b>	<b>12541</b>	<b>8636</b>	<b>1187</b>	<b>14424</b>	<b>15018</b>	<b>18778</b>
982	3867	3570	14932	4470	1703	316	1440	1426	2421
185	0	266	652	1340	460	-1	-570	-559	626
5	0	28	44	8	6	0	-17	-17	29
143	357	345	3172	295	1018	21	524	731	1959
82	123	53	1415	161	218	20	473	488	445
930	601	133	5340	2139	1439	140	2031	1733	1636
287	14	204	1185	198	172	14	262	336	453
243	371	149	4251	537	965	137	2674	2258	2387
569	397	205	8336	1441	1093	257	950	1011	2937
115	201	578	6382	562	739	212	1590	1184	2372
313	1034	853	3782	774	368	53	1493	1380	985
215	85	801	5769	263	103	8	1917	2750	1183
803	661	41	4222	273	213	9	1172	1852	991
52	37	13	890	80	139	1	485	445	354



## 第四部分

# 指标解释

**ZHIBIAOJIESHI**



# 北京市第二次全国农业普查主要指标解释

**1. 新农村** 是指北京市第二次全国农业普查中全部行政村和农村普查区居委会。在使用这一口径的数据资料时,要注意:常住户的构成或平均数,以常住户户数或常住户的常住人口为分母。本地户的构成或平均数以本普查范围内的户籍户和户中的常住人口为分母;常住人口劳动力分类构成以常住劳动力为分母。外来人口情况要在常住人口的口径下进行分析;户籍人口的劳动力分类构成以户籍劳动力为分母。外出劳动力情况要在户籍劳动力口径下进行分析。农村普查区居委会指整村转居居委会,即目前还有农业用地、资产仍为集体所有、本地人口的户籍性质仍为农业、基础设施仍未纳入城市管理的、居民社会福利仍未执行城市标准的居委会。

**2. 自然村** 是指在农村地域内由居民自然聚居而形成的村落,自然村一般都应该有自己的名称。自然村与行政村在地域上往往会相互重叠,如果一个自然村包括多个行政村,按一个自然村计算;如果一个行政村包括多个自然村的,按实际自然村个数计算。自然村的划分应该遵从当地的习惯划分方法。

**3. 通电的自然村** 是指能用电进行正常的生产和生活活动的自然村。

**4. 通电话的自然村** 是指能用固定电话或手机与外界联系的自然村。

**5. 能接收电视节目的自然村** 是指通过有线、卫星天线、无线等方式,能收看电视节目的自然村。

**6. 安装了有线电视的自然村** 是指安装了有线电视接收装置,并能正常收看电视节目的自然村。

**7. 完成改厕的自然村** 是指自然村内基本消灭了露天粪缸、粪坑、旱厕、简易厕所,80%以上的居民使用带有化粪池、沼气池或三隔池的厕所。

**8. 通公路的自然村** 是指有公路从外部通达到自然村。公路是指能通行汽车、拖拉机的道路。

**9. 通公交车的自然村** 是指在本自然村设有城市或本地公交车车站的自然村个数。

**10. 家庭户** 是指主要由家庭成员或其他经济、生活联为一体的人口组成的住户。本地人口单身独自居住的也作为家庭户。全家外来的人口,具有家庭户的形式,按家庭户填报。经营农业的人口,无论是否具有家庭户的形式,均按家庭户填报。

**11. 常住户** 是指居住在本普查区一年以上的家庭户。

**12. 集体户** 是指由相互没有家庭成员关系、居住在集体宿舍或其他住所中、不经营农业的人口组成的住户。居住在集体宿舍中单身外来人口和在本普查区没有其他住处、不经营农业的本地人口,按集体户填报。居住在集体宿舍的人口,一个单位为一个集体户。散居的不经营农业的单身外来人口,一个普查小区为一个集体户。

**13. 农业生产经营户** 是指在农业用地和单独的设施中从事农作物种植业、林业、畜牧业、渔业,以及为本户之外提供农林牧渔服务的户。具体的是指符合下列标准之一的户:

年末经营耕地、园地、养殖水面面积在 0.1 亩及以上;

年末经营耕地、牧草地面积在 1 亩以上;

年末饲养牛、马、猪、羊等大中型牲畜 1 头及以上;

年末饲养兔等小动物以及家禽共计 20 只及以上;

2006 年全年出售和自产自用的农产品收入在 500 元以上;

对本户以外提供农林牧渔服务的经营性收入在 50 元以上。

农业生产经营户按从业地域,可分为农村农业生产经营户和城镇农业生产经营户。

一个家庭在不同的普查区经营农业生产时,如果家庭成员分住在这些普查区中,按不同的农业生产经营户登记。如果家庭成员只居住在一个普查区中,按一个农业生产经营户登记。

**14. 常住人口** 是指在本户居住半年以上的人口。

**15. 集体户人口** 居住在集体宿舍中的人口,一个单位为一个集体户。散居的不经营农业的单身外来人口,一个普查小区为一个集体户。

**16. 年末村干部人数** 是指 2006 年年末负责管理行政村事务的村党支部和村委会的成员,以及其他领取工资报酬的辅助管理村级事务的人员。不包括村委会聘请的电工、司机、清洁工等各种勤杂人员。

**17. 女干部人数** 是指 2006 年年末村干部中的女性人数。

**18. 全年村集体收入** 指 2006 年全年本村集体通过生产经营等活动所取得的收入。包括出租土地或其他财物的收入,但不包括因征地或出售其他财物而得到的收入。

**19. 村集体财产租赁收入** 是指村集体出租建筑物、土地使用权、机器设备、车船以及其他财产取得的收入。

**20. 年末村集体资产总额** 指 2006 年年末本村集体拥有的固定资产和流动资产合计。不含处于本村地域内但属于国有经济、乡(镇)的资产。

**21. 年末村集体负债总额** 指 2006 年年末本村集体负债总额。负债包括欠银行、政府、社会团体和个人等债权人的债务。

其中:当年负债指年底本村集体 2006 年当年形成的负债。

**22. 年末村集体债权总额** 指 2006 年年末本村集体对外拥有的债权总额。债权包括银

行、政府、社会团体和个人对村集体的负责。

**23. 全年村集体固定资产投资完成额** 是指 2006 年本村集体用于购置固定资产、更新改造、房地产开发等的投资完成额。固定资产投资项目归国家所有的,不包括在内。

**24. 公益事业投资完成额** 是指 2006 年全年村集体固定资产投资完成额中用于本村公益设施的投资完成额。公益设施主要包括兴办学校、医院、文化、体育等设施。

**25. 基础设施投资完成额** 是指 2006 年村集体全年固定资产投资中投资于本村基础设施建设的投资完成额。基础设施指修建道路、桥梁;铺设电线电缆、地下管道等设施。

**26. 全年由村组织的农田水利建设投资完成额** 是指 2006 年由村组织兴办农田水利设施的投资完成额。包括投入的设备、物资费用和工资等支出。不包括本村居民以工代赈形式投入的劳动力的折价。包括村集体投资,也包括其他资金来源的、由村组织实施的农田水利建设投资。

**27. 农田水利建设投资的主要资金来源** 指 2006 年全年村组织农田水利建设投资的资金来源,具体分为国家、集体、其它以及无资金四个部分。

**28. 全年获得国家救济救助资金总额(含实物折价)** 指本村 2006 年全年获得的乡镇和乡镇以上政府提供的无偿救济救助资金、财产和物资(折合成价值量)的总额。包括各级政府通过村委会、村民小组和直接提供给村民家庭的救济物资、财产和资金。

**29. 全年获得国家扶贫资金总额(含实物折价)** 是指 2006 年由国家扶贫开发项目拨付到村集体和住户的资金、财产以及各种物资(折合成价值量)的总额。

**30. 全年村委会办公经费支出** 指 2006 年村委会组织和实施村级事务的总支出。包括纳入村委会核算的村委会人员的工资、办公物品支出以及其他办公支出总额。

**31. 住户收入主要来源** 指 2006 年本户总收入主要来自何种类型。收入分为三种类型,即经营收入、工资性(打工)收入和其他收入。经营收入是指利用承包土地、拥有或租赁其他生产资料、技术等开展经营得到的收入,包括农业经营收入和非农业经营收入;工资性(打工)收入是指在机关、团体、企业、事业单位工作的工资,以及在本地或外出打工得到的劳动报酬;其他收入包括非本户成员的汇款、赠送、国家救济、退休金、利息、租金、股息、以及财产性收入等。按 2006 年本户总收入估算。

**32. 经营收入和工资性收入的主要来源** 指 2006 年本户经营收入和工资性总收入主要来自什么行业。这里分为农业收入和非农业收入两类。家庭经营的农业收入,以及在外从事农业生产所得到的收入合计为农业收入。在外打工行业不明确的人员,其收入一律按非农业收入计算。农业收入超过 50% 的户计为农业;农业收入不足 50% 的户计为非农业。

**33. 乡镇总户数** 是指 2006 年末在本乡镇行政区域内居住的全部住户,包括本地乡镇的户数、所辖区域内集中连片商品房小区的住户、企事业单位在所辖区域内宿舍区的住户、

迁移和来自于乡外的居住户。

**34. 乡镇总人口** 是指 2006 年末在本乡镇行政区域范围内居住的人口。包括本地乡镇的人口、所辖区域内集中连片商品房小区的人口、企事业单位在所辖区域内宿舍区的人口、迁移和来自于乡外的人口。

**35. 本乡镇农业户籍人口** 是指 2006 年末在本乡镇行政区域范围内居住,并为本乡镇户籍人口数中的农业户籍的人口。

**36. 年末农业专业合作经济组织个数** 是指 2006 年末由政府或者由农民自发组成、自愿联合、民主管理的互助经济组织的个数。该组织主要从事传授农业生产技术、组织农业生产经营、对农业生产进行服务等活动。一般应有多个成员,有组织章程,有生产、技术、信息、加工、仓储、销售等某方面的服务内容。

农业专业合作经济组织包括在有关行政管理部门正式登记注册的组织,也包括未经注册的组织。只要是在本乡镇开展活动,都包括在内。

**37. 成员户数** 指本乡镇行政区域内开展活动的各种类型的农业专业合作经济组织所包括的在册成员总数。

**38. 实体型组织** 是指在本乡镇开展活动的农业专业合作组织中,符合以下四个条件的组织为实体型组织。(1)经有关行政管理部门登记注册;(2)有固定的活动场所;(3)有专职工作(从业)人员;(4)有经常性的业务活动。

**39. 实体型组织成员户数** 指本乡镇行政区域内实体型农业专业合作组织的在册成员总数。

**40. 年末企业个数** 指经工商部门登记注册,2006 年年末在本乡镇区域内的所有企业个数。

**41. 工业企业个数** 指年末企业个数中,从事工业生产的企业个数。具体包括从事采矿业、制造业以及电力、燃气和水的生产和供应活动的企业。

**42. 年末企业从业人员数** 指在本乡镇行政区域内的企业工作并取得劳动报酬或收入的 2006 年末实有人员数。

**43. 工业企业从业人员数** 指在本乡镇行政区域内的企业人员中,在工业企业从业的 2006 年末实有人员数。

**44. 全年企业实缴税金总额** 指在本乡镇行政区域内的企业 2006 年实际上缴税务部门的税金。(以税务部门的数据为准。)

**45. 年末小水电站个数** 是指 2006 年末在本乡镇行政区域内,发电机组的装机容量小于 5 万千瓦的水电站个数。

**46. 年末装机容量** 是指 2006 年末在本乡镇行政区域内所有小水电站的装机容量之

和。

**47. 公务员** 指本乡镇政府机关、党派团体中由国家编制委员会确定的“行政人员”编制中的在职公务员人数。

**48. 事业编制人员** 指本乡镇政府机关、党派团体中由国家编制委员会确定为“事业人员”编制的人员,不包括教师,教师人数及工资另行统计。

**49. 全年财政总收入** 指 2006 年度乡镇实际完成的预算内收入、预算外收入、基金预算收入及上级财政补助收入等总计。

**50. 全年财政支出** 指 2006 年度乡镇实际完成的预算内支出、预算外支出和上交上级财政支出总计。

**51. 年末资产总额** 是指 2006 年末乡镇政府拥有的以货币计量的全部资产总额,包括各种财产、债权等资产。

**52. 年末债务总额** 指 2006 年末乡镇政府承担的以货币计量的,尚未偿还的各种债务累计总额,包括欠银行、政府、社会团体和个人的债务。

**53. 当年负债** 指 2006 年度乡镇政府发生的新债务。

**54. 当年固定资产投资完成额** 指在 2006 年度发生的,以货币形式表现的建造和购置固定资产的工作量以及与此有关的费用的总额。实际完成投资额根据建筑安装工程的实际完成工作量,实际已开始安装的设备、工具、器具的购置费,以及其他费用的实际发生额计算,包括消耗的建筑材料,购置设备、工具器具、大牲畜的费用,以及建造和购置固定资产所发生的人工费和其他有关的费用。

**55. 农业投资完成额** 指 2006 年本乡镇政府投资于农林牧渔业及农业服务业的投资完成额。

**56. 基础设施投资完成额** 指 2006 年本乡镇政府投资于市镇基础设施建设的投资完成额。基础设施指修建道路、桥梁;铺设电线电缆、地下管道等设施。

**57. 公益事业投资** 是指 2006 年本乡镇政府用于公益事业的投资完成额。包括农村文化教育、体育、农村公共卫生和基本医疗服务,远程教育和广播电视“村村通”等设施的建设投资。

**58. 农业** 即农作物种植业、林业、牧业、渔业和农林牧渔服务业。

**59. 农作物种植业** 农作物种植业包括粮食、棉花、油料、麻类、粮料、烟草、蔬菜、花卉、园艺作物、水果(包括瓜果)、坚果、香料作物、中药材和其他农作物的种植,还包括饲料作物的种植、茶、桑、果的种植以及野生植物的采集等。

**60. 林业** 林业包括林木的培育和种植,木材和竹材的采运,林产品的采集包括村及村以下的林木采伐。但不包括国家自然保护区的保护和管理以及城市树木、草坪的种植与管

理。

**61. 畜牧业** 畜牧业包括牛、马、驴、骡、驼、猪、羊等家畜的饲养,鸡、鸭、鹅等家禽饲养,蚕、蜂和其他特种动物饲养,以及野生动物的捕捉。但不包括专用于运动和休闲的动物捕捉等有关的活动。

**62. 渔业** 渔业包括鱼、虾、蟹、贝、珍珠、藻类等水生动植物的海洋和内陆水面的养殖和捕捞。

**63. 农林牧渔服务业** 农林牧渔服务业指对农作物种植业、林业、畜牧业、渔业生产活动进行的各种支持性服务活动。但不包括各种科学技术和专业技术服务活动。包括①灌溉、农产品初加工、农机操作、病虫害防治、插秧、耕作、育苗、制种以及其他种植业服务。②林木病(虫、兽)害防治、森林防火、森林管理站、木材检查站、治沙站等林业服务活动。③兽医、动物配种、良种繁殖、牧群检测、孵化等畜牧业服务。④鱼苗及鱼种场、水产良种场等渔业服务。

**64. 大中型拖拉机** 指发动机额定功率在 14.7 千瓦(含 14.7 千瓦即 20 马力)以上的拖拉机,有链轨式和轮式两种。

**65. 小型拖拉机** 指发动机额定功率在 2.2 千瓦(含 2.2 千瓦)以上,小于 14.7 千瓦的拖拉机,包括小四轮与手扶式。

**66. 大中型拖拉机配套农具** 指与大中型拖拉机配套使用的牵引和悬挂的田间移动作业机具,例如机引犁、机引耙、机引播种机、旋耕机等农具。不包括旧式农具与半机械化农具改为拖拉机牵引和悬挂的农具。

**67. 小型拖拉机配套农具** 指与小型拖拉机配套使用的牵引和悬挂的田间移动作业机具。不包括旧式农具与半机械化农具改为拖拉机牵引和悬挂的农具。

**68. 排灌动力机械** 指用于农用排灌作业的配套动力机械,包括电动机和柴油机。

**69. 节水灌溉机械** 指能进行喷滴管灌作业的机械,包括喷灌、滴灌、渗灌机械。计量单位为套,一台水泵不论配多少喷头,均作为一套统计。利用天然水流或水利工程落差的压力进行自流喷灌的自压喷灌系统,也应统计在内。

**70. 联合收割机** 指在收获过程中同时可以完成几项作业(如收割和脱粒等)的收割机械,如谷物联合收割机、棉花联合收获机(摘棉机)。有牵引式和自走式两种。

**71. 温室** 是指有人工墙体、室内高度达到人可以在其中自由作业标准,能利用人工或自然方式采暖,用于培育农作物的玻璃温室等的建筑。不管是否配备有人工调节温度的装置都视为温室。

**72. 大棚** 是指用于培育农作物的、采用塑料薄膜等材料做成的、操作人员可以直接进入的设施。人员无法直接进入、操作时需要掀起顶棚的不算大棚。

**73. 农业生产用房** 是指本户直接用于农业生产、放置农业生产工具和其他生产资料、存放成品和半成品、从事农林牧渔服务业的房屋建筑。如库房、农产品初加工的生产用房和畜禽圈舍、水产养殖的房屋等。农业生产用房至少三面有墙。

**74. 畜牧养殖用房** 是指用于饲养牲畜、家禽及小动物的房屋建筑面积。

**75. 渔业养殖用房** 是指用于水产养殖的房屋建筑面积。

**76. 雇佣6个月以上的农业从业人员数** 指本户在2006年内雇请从事农业、由本户支付报酬、并且雇佣时间达到6个月及6个月以上的人数。

**77. 耕地面积** 是指用于种植农作物的土地,不包括种植茶、桑、果等多年生木本农作物的土地。包括熟地、新开发、复垦、整理地、休闲地(含轮歇地、草田轮作地);以种植农作物为主,间有零星果树、桑树或其它林木的土地;平均每年能保证收获一季的已垦滩地和海涂;抛荒不满三年的耕地。南方宽度小于1米,北方宽度小于2米固定的沟、渠、路和田埂也算耕地。

不包括已改为鱼塘、果园、林地的土地,被工厂、公路、铁路等设施占用的土地,已退耕还林、还草或已损毁的耕地。也不包括抛荒三年以上的耕地。

林农、果农间作的土地,以种植农作物为主的按耕地计算,以果树为主的计为园地,以林地为主的计为林地。已实施国家退耕还林、还草项目并已享受补贴的,无论是否间作农作物,均按林地或牧草地计算。

**78. 水田** 是指本户经营耕地面积中,筑有田埂(坎),可以经常蓄水,用来种植水稻、莲藕、席草等水生作物的耕地。包括实行水稻、或旱地作物轮作的(如水稻和小麦、油菜、蚕豆等轮种)耕地。

**79. 水浇地** 是指水田以外、有一定水源和灌溉设施,在一般年景能够进行正常灌溉的耕地。包括由于雨水充足在当年暂时没有进行灌溉的水浇地;种植蔬菜、花木等未硬化(指未铺上水泥等材料)的大棚用地。但没有灌溉设施的引洪淤灌的耕地,不算水浇地。

**80. 旱地** 是指本户经营耕地面积中主要依靠天然降水种植旱生农作物的耕地。包括靠引洪淤灌的耕地,及山区的陡坡、缓坡、梯田、台地、塬地上的旱地。

**81. 园地** 指种植以采集果、叶、根、茎、汁等为主的多年生木本或草本作物,覆盖率大于50%,或每亩株数达到合理株数的70%的园地。包括:果园、桑园、茶园、橡胶园、以及用于育苗的苗圃的园地。

**82. 有林地** 是指生长乔木、竹类(树木郁闭度 $\geq 0.2$ )的天然或人工林地。包括乔木林地、竹林地等宜林地面积。不包括灌木林地、疏林地、采伐迹地、火烧迹地、未成林造林地、苗圃地和县级以上人民政府规划的林地面积。也不包括居民绿化地以及铁路、公路、河流、沟渠的护路、护岸林。有林地用途可分为经济林、薪炭林、用材林、防护林、特种用途林。

**83. 经济林** 指以生产果品,食用油料、饮料、调料,工业原料和药材为主要目的的林木面积。如油茶、油桐、核桃、樟树、花椒等林木面积。注意区分茶、桑、果树面积。

**84. 用材林** 指以生产木材为主要目的的有林地面积。包括以生产竹材为主要目的的竹林。

**85. 薪炭林** 指以生产燃料为目的的有林地面积。

**86. 牧草地面积** 指以生长草本植物为主、用于畜牧业的土地。

**87. 播种面积** 是指 2006 年收获农产品的作物的实际播种或移植面积,包括耕地和非耕地上的种植面积。

**88. 蔬菜** 包括叶菜类、瓜菜类、块根块茎类、茄果类、葱蒜类、菜用豆类、水生菜类、菌类、其他类等,马铃薯也是蔬菜。要特别注意多种蔬菜播种面积的计算问题。种一茬算一茬。多年生蔬菜,不论一年内收获几次,都只计算一次面积。间种和套种的蔬菜,分别按占地的比例分摊或按用种量折算;菜地内的垄沟、毛渠等占用的面积,应计算在播种面积之内。

**89. 果用瓜** 是指西瓜、甜瓜、白兰瓜、哈密瓜等瓜果的种植面积,不包括黄瓜等菜用瓜。

**90. 花卉、园艺苗木** 花卉是指以植物的花为最终产品,或以观赏、美化、绿化、香化为主要用途的栽培植物,是农产品的一部分。根据花卉的最终用途和生产特点,将花卉分为切花切叶、盆栽植物、观赏苗木、食用与药用花卉、工业及其他用途花卉、草坪、种子用花卉、种球用花卉和种苗用花卉。

**91. 机耕面积** 是指本年度内曾经利用拖拉机或其他动力机械(如机耕船)耕翻或旋耕、深松过的实有耕地面积(自然面积)。其面积不能重复统计,在一块耕地上不论耕作几次,只计算一次面积。

**92. 机电灌溉面积** 是指由机电动力设备进行排水、灌溉的耕地面积。包括单纯灌溉、排灌结合的耕地面积。不轮排灌几次,只统计一块面积,不得重复。

**93. 喷灌面积** 是指利用各种水源,采用喷灌机械进行灌溉的耕地面积。不包括用简易方法临时抗旱的面积。

**94. 滴灌渗灌面积** 是指利用各种水源,采用滴灌、渗灌的机械或设施进行灌溉的耕地面积。不包括用简易方法临时抗旱的面积。

**95. 机播面积** 是指 2006 年使用机动播种机、移栽机、水稻插秧机等播种、栽插各种作物的作业面积。按使用机械的实际播种面积计算,播一次算一次。

**96. 机收面积** 是指 2006 年使用联合收获机和收割(割晒)机等机械收获各种农作物的面积。按使用机械的实际收获面积计算,收一次算一次。

**97. 地膜覆盖面积** 是指 2006 年播种面积中,覆盖塑料薄膜的面积。覆盖一次算一次面积。



**98. 中小棚覆盖** 中小棚是指用于培育农作物的、采用塑料薄膜等材料做成的、人员无法直立进入操作的设施,包括弓棚。播种面积种植一次算一次。

**99. 标准以下的散养家禽** 是指没有达到农业普查家禽及小动物数量标准的全部农户和各种单位散养的家禽数量的总和。“农业普查对象的标准”详见《普查方案要点》。

**100. 标准以下农作物播种面积** 是指没有达到农业普查农作物占地面积标准的全部农户和各种单位的农作物播种面积的总和。

**101. 种植业、林业、畜牧业、渔业产品销售收入** 指本户 2006 年全年种植业、林业、畜牧业、渔业产品的销售总收入。包括已经收到的钱和农产品已经卖出,但尚未收到的钱。有一项填写一项。不扣除成本,也不包括自产自留部分的收入。

**102. 居住住房情况** 指本户年末居住住房的基本情况,不包括出租的住宅以及空置的住宅,包括租入居住的住房。如果在几处住房交替居住,选择估价最高、建筑时间最近、最好的居住住房填写。

**103. 居住住房性质** 指本户年末居住住房的性质。其中:“自有”是指该住房是被登记住户自己拥有的;“租住”是指该住房是被登记住户租入的;“其他”是指该住房是被登记住户通过其他途经如借住、临时安置等途经得到的。

**104. 入户管道水** 指本户使用了管道形式输送的饮用水。入户管道水包括在住宅内或院内、是 1 户使用或多户合用水龙头的管道输送水;但不包括手压机井输送的水,不包括在村里公共水龙头接水、用桶等容器拉回家的水。自建水塔、或自流水通过管道和水龙头到户的,也包括在内。

**105. 经过净化设施处理的饮用水** 指饮用水(自来水)经过公共净化和消毒处理设施,如自来水厂,乡村带有净化和消毒处理设施的自来水塔等等,但不包括在院子里自己打的机井,也不包括家庭使用的饮用水过滤设备。

**106. 炊事用能源** 指本户在家庭炊事中使用的主要能源和辅助能源有哪些。分成柴草、煤、煤气、天然气、沼气、电、太阳能及其他能源。

**107. 取暖制冷设施** 指用于调节住房内温度的设备、设施。按价值最高的一种填写。

**108. 火炕** 指北方人用土坯或砖砌成的、中间有烟道、可以烧火取暖的睡觉用的长台。

**109. 水冲式厕所** 指有上、下水冲管道设备的厕所,如抽水马桶等。与沼气池相联的、或在农村推广的三隔化粪池式的厕所,由于卫生性能较好,也算水冲式厕所。

**110. 旱厕** 指有蓄粪池,且蓄粪池经过防渗漏处理的厕所。

**111. 居住住房类型** 指本户年末居住住房的类型。分为楼房、平房和其他房屋三种类型。

**楼房** 指二层和二层以上的多层建筑的房屋。包括简易楼房、单元式楼房、独立式楼

房。

**平房** 指本户住房所属的建筑为单层平房。包括窑洞、草房等。

**112. 居住住房结构** 住房结构按住房的承重结构(如梁、柱、承重墙等)所用建筑材料划分。分为五种结构:

**钢筋混凝土** 指梁、柱、墙等承重的主要构件是用钢筋混凝土建造的。包括薄壳结构、大模板现浇结构及使用滑模、升板等建造的钢筋混凝土结构的建筑物。

**砖混结构** 指承重的主要构件是用钢筋混凝土和砖木建造的。如一幢房屋的柱、梁是用钢筋混凝土制成,以砖墙为承重墙。

**砖(石)木** 指梁、柱、墙等承重的主要构件是用砖(石)、木料建造的住房。如一幢房屋是木制房架、砖墙、木柱建造的。包括石窑洞。以砖、石作墙基的土坯房不包括在内。

**竹草土坯结构** 竹草墙房屋:指竹篱笆墙、各种草泥墙的房屋;土坯墙房屋:以草、树皮等作为屋顶的房屋;指土坯建墙的竹木结构的房屋,砖、石作基础的土坯房屋也包括在内。还包括土窑洞。

**113. 进村主要道路路面状况** 是指村外通达到本村村委会驻地的主要道路路面铺设的材料品质状况。路面状况包括水泥、柏油、沙石、砖石板及其他路面。如果村外通达本村村委会驻地的道路多于一条,按道路等级最高的路面状况填写。

**114. 村内主要道路路面状况** 是指本村地域内的主要道路,如通向各自然村的道路,村中心和主要聚居点的道路路面铺设的材料品质状况,路面状况包括水泥、柏油、沙石、砖石板及其他路面。不包括乡级以上国道在本村地域内的路段。

**115. 村内道路总里程** 是指村内主干路道路的长度,路宽应在4米以上。不包括本村地域内乡级以上国道的长度。

**116. 村内道路硬化里程** 是指村内道路铺柏油路面、水泥路面、水泥预制板路面及石板路面的总长度,是村内道路总里程的一部分。

**117. 村内主要道路有路灯** 是指本村地域内的主干道路由村集体或其他单位统一组织安装了路灯(包括太阳能路灯),并至少在节假日开放。道路两旁由住户安装在门前的灯不包括在内。

**118. 垃圾集中处理** 是指本村地域内有垃圾处理设施进行垃圾集中处理,或者虽然没有垃圾处理设施,但是对垃圾实行统一集中清运管理。

**119. 沼气池** 是指在本村地域内由住户、村集体或其他经济组织兴建的全部沼气池。

**120. 沼气池容积** 是指正常使用的沼气池的体积,沼气池一般是圆柱体,计算公式为:体积=底面积×高,此指标要求加总全村所有沼气池的体积,是合计数。

**121. 体育健身场所** 是指本村地域内由村集体、个人或其他机构举办的主要以服务公

众为目的的、有固定场所、管理人员和必要设施的站、馆、场等。

**122. 农民业余文化组织** 是指由本村村委会、村民小组或群众自发组织的农民业余秧歌、文艺演出、绘画工艺等文化组织。

**123. 农民业余文化组织参加人次** 是指本年度内农民业余文化活动表演的观看人次。

**124. 卫生室** 是指在本村地域内,经县及以上医疗主管部门许可,由各种经济组织和个人创办的卫生室(所、站)。卫生室(所、站)需要拥有固定经营场所,主要从事医疗卫生活动。不包括专业的牙医室,以及主要从事药品销售活动的单位。

**125. 有二级公路** 是指本乡镇行政区域内,有二级的公路通过。二级公路需要达到《公路工程技术标准 JTJ01-88》所规定的等级公路标准。(公路等级标准按照公路管理部门所掌握的情况为准。)

**126. 农村电网改造** 是指本乡镇根据国家的相关要求和规划完成了本乡镇区域内的农村电网改造。

**127. 体育场馆** 是指本乡镇区域内由各种组织或个人创办,有固定场所、管理人员和必要设施,对公众开放的体育场地(站、馆)。

**128. 广播电视站** 是指经过广播电视部门批准,设立于本乡镇区域内的传送广播和电视节目的广播电视站(台)。

**129. 职业技术学校** 是指设立在本乡镇,按国家规定的设置标准和审批程序批准成立,以实施中等或高等职业教育为教育目标,并在教育行政部门备案的学校(机构)数。职业技术学校个数是指2006年年末职业技术学校个数。

**130. 综合市场** 指在本乡镇行政区域内经工商部门批准,在同一经营场所同时经营多种商品的市场。包括农产品综合市场、工业品综合市场及其他综合市场。

**131. 专业市场** 指在本乡镇行政区域内,从事某一种或者以某一种商品为主,进行专业交易的市场。

**132. 工业品专业市场** 指在本乡镇行政区域内,从事某一种或者以某一种工业品为主,进行专业交易的市场。

**133. 农产品专业市场** 指在本乡镇行政区域内,有固定的交易场所,以某一种或几种农副产品为主,直接带动周边生产基地或农户农产品生产和销售的农业商品交易集散地。注意:农产品专业市场不包括生产资料市场、生产要素市场以及农村集贸市场。

**134. 粮油专业市场** 指专门进行粮油产品交易或者以粮油产品交易为主的农产品专业市场。

**135. 蔬菜专业市场** 指专门进行蔬菜交易或者以蔬菜交易为主的农产品专业市场。

**136. 水果专业市场** 指专门进行水果交易或者以水果交易为主的农产品专业市场。

**137. 百货商店和超市** 百货商店指在一个建筑物内,集中了若干专业的商品部并向顾客提供多类型、多品种商品及服务的综合性零售业态。百货商店一般包括了电器、服装、食品、日用品等多个商品销售部集一体的综合零售商店,一般经营面积应大于 50 平方米。

超市指采取自选销售方式,以销售大众化生活用品为主,包括食品、副食品、日用生活用品、服装衣料、文具、家用电器和室内装饰用品等,满足顾客日常生活需求的零售业态,包括各种类型的超级市场、大型综合超市和仓储式商场。不包括专业店、专卖店、便利店等其他经营业态的商店。

**138. 参加农村社会养老保险** 指本户在 2006 年住户成员中参加农村社会养老保险项目的人数。部分地区推行的不分农业和非农业户籍的综合保险,也列入本项指标。农村社会养老保险是政府推行的面向农业户籍人口的养老保险。

**139. 参加农村新型合作医疗** 指本户在 2006 年住户成员中参加农村新型合作医疗项目的人数。农村新型合作医疗是指 2000 年以来,由政府推行的面向农业户籍人口的合作医疗制度。

**140. 参加城镇基本养老保险** 指本户在 2006 年住户成员中参加城镇基本养老保险项目有几个人。城镇基本养老保险是指由政府推行的面向非农业户籍的养老保险。

**141. 得到集体养老金** 指本户 2006 年住户成员直接从本县、乡政府和村集体得到养老金的人数,不包括从参加养老保险后得到养老金的人数。“集体养老金”一般是由村委会或当地政府向达到一定年龄的老年农民发放的。

**142. 五保户** 按照新修订的《农村五保供养制度》,五保户是指农村老年、残疾或者未满 16 周岁的村民,无劳动能力、无生活来源又无法定赡养、抚养、扶养义务人,或者其法定赡养、抚养、扶养义务人无赡养、抚养、扶养能力的,享受在吃、穿、住、医、葬方面的生活照顾和物质帮助。即 2006 年本户被当地政府或村集体确定、并享受“保吃、保穿、保住、保医、保葬(孤儿保教)”五项保证的户,简称“五保户”。

**143. 低保户** 是指本户 2006 年人均收入低于当地居民最低生活保障标准,经政府部门批准,全额或差额享受最低生活保障待遇。

**144. 得到其他救济救助** 指本户 2006 年得到过各级政府、社会各界以各种形式支付的现金及实物形式的其他救济救助。不包括五保和低保的救济援助、大学助学贷款、扶贫资金和物资。

**145. 得到扶贫资金或物资** 指本户在 2006 年得到过各级政府、社会各界以各种形式支付的、以发展经济为目的的扶贫开发资金及物资。

**146. 从村集体和政府得到补贴或收入** 指 2006 年本户从户籍所在村集体或当地政府得到过各种补贴或收入,包括村集体分红收入、粮食直补收入、退耕还林还草收入等。但不

包括集体出售财物给予村民的一次性补贴,也不包括养老金。

**147. 在校学习及学龄前儿童** 在校学习既包括在各级教育主管部门承认的各类学校学习,也包括脱产接受职业或学历培训的人员。学龄前儿童是指未及上学年龄的儿童。

**148. 离退休** 指已正式办理离休、退休手续,定期领取离退休生活费,且未从事有收入劳动的人。

**149. 丧失或部分丧失工作能力** 指经专门机构鉴定或虽未鉴定但本人或其法定监护人认为,其因生理或心理疾患已丧失或部分丧失了从事劳动的能力。包括年老体弱生活不能自理的人员,也包括超过劳动年龄不适宜从业的人员。但不包括离休、退休人员,这些人不论是身体残疾还是年老体弱生活不能自理。

**150. 没有就业意愿** 在劳动年龄内,没有参加生产劳动的打算,实际上也没有或很少有从来活动。

**151. 就业困难** 指在劳动年龄内,有就业打算,并通过各种中介、职业介绍所或亲友寻找工作,但没有合适的就业岗位而没有就业或就业不充分。

**152. 料理家务** 指主要在自己家里从事家务劳动,且没有劳动收入的人。为自家开的商店、门市部、工厂劳动,农村中既料理家务又务农或从事家庭副业,或在别人家专门干家务活的临时工或小时工,均不属于料理家务。

**153. 主营产业** 根据第一产业和二产业的比重来划分,收入超过主营业务收入 50% 的产业则为主营产业。

在确定一个单位的主营产业时,各个产业的主营业务收入占本单位主营业务总收入的比重是确定主营产业的主要依据。主营业务收入是指主营农业的法人单位和未注册单位销售产品取得的销售收入和运输营运收入、工程价款结算收入、服务收入及其他业务收入。

对于没有开展经营活动的单位,由于没有主营业务收入,可以根据它的资产等情况来确定主营产业。

**154. 二、三产业** 除第一产业以外的产业。

**155. 单产业法人单位** 指在一个地点从事农业生产经营、并且以农业为主营行业的法人单位;它既是法人单位,又是产业活动单位。

单产业法人单位有法人单位证书,但没有分支机构。

**156. 多产业法人单位** 指在不同地点从事农业生产经营或从事多种产业活动的法人单位。在农业普查中,主营为二、三产业的法人单位必须定为多产业法人单位,并将附属的农业生产经营体划定为一个农业产业活动单位。多产业法人单位可以分为本部产业活动单位和分支机构产业活动单位。

多产业法单位有法人单位证书、又有分支机构。

多产业法人单位的主营行业可以是农业,也可以是二、三产业。多产业法人单位必须有2个或2个以上产业活动单位,并且至少有一个第一产业产业活动单位。

**157. 未注册单位** 对于具备法人单位条件而又未进行法人登记的经营实体,也将它归入法人单位来处理,叫做未注册单位或者视同单产业法人单位。

未注册单位没有法人单位证书,又没有上级法人单位。

**158. 农业产业活动单位** 指主营农业、林业、牧业、渔业、农林牧渔服务业的产业活动单位。

**159. 企业** 是指以营利为目的,从事生产经营活动的经济组织。包括领取《企业法人营业执照》的各类企业;个人独资企业、合伙企业;由其他行政主管部门依据有关法律法规审批成立,具备法人条件的企业;未经有关部门批准,但实际从事生产经营活动的企业。

**160. 事业单位** 是指国家为了社会公益目的,由国家机关举办或者其他组织利用国有资产举办的,从事教育、科技、文化、卫生等活动的社会服务组织。包括学校、科研机构、医院、文化活动中心、农林牧渔业事业单位、气象、海洋、环保、社会福利、机关后勤服务中心等。

**161. 机关** 是指经各级人民代表大会和中国共产党代表大会批准建立的各级政党机关和国家机关。包括县级以上各级国家权力机关、国家行政机构、政党机关、政协组织、人民解放军、武警部队和其他机关。乡、镇中国共产党委员会和人民政府。

**162. 社会团体** 是指中国公民自愿组成,为实现会员共同意愿,按照其章程开展活动的非营利机构。包括学术性社团、行业性社团、专业性社团、其他群众团体等,还包括各种宗教团体,如佛教协会、基督教协会、天主教协会等。

**163. 民办非企业** 即单位和个人利用非国有资产举办的,从事非营利性的社会服务的社会组织,如民办教育、民办卫生、民办文化事业、民办科技事业等。

**164. 国有** 包括登记类型为国有企业、国有联营企业和国有独资公司的单位。

**国有企业** 指企业全部资产归国家所有,并按《中华人民共和国企业法人登记管理条例》规定登记注册的非公司制的经济组织。不包括有限责任公司中的国有独资公司。

**国有联营企业** 指所有联营单位均为国有。

**国有独资公司** 指国家授权的投资机构或者国家授权的部门单独投资设立的有限责任公司。

**165. 集体** 包括登记类型为集体企业、集体联营企业的单位。

**集体企业** 指企业资产归集体所有,并按《中华人民共和国企业法人登记管理条例》规定登记注册的经济组织。

**集体联营企业** 指所有联营单位均为集体。

**166. 内资私营** 包括登记类型为私营独资企业、私营合伙企业和私营有限责任公司的

单位。

**私营独资企业** 指按《私营企业暂行条例》的规定,由一名自然人投资经营,以雇佣劳动为基础,投资者对企业债务承担无限责任的企业。

**个人独资企业** 指按《个人独资企业法》、《个人独资企业登记管理办法》的规定,由一个自然人投资,财产为投资人个人所有,投资人以其个人财产对企业债务承担无限责任的经营实体。个人独资企业填表时归入私营独资企业。

**私营合伙企业** 指按《合伙企业法》或《私营企业暂行条例》的规定,由两个以上自然人按照协议共同投资、共同经营、共负盈亏,以雇佣劳动为基础,对债务承担无限责任的企业。

**私营有限责任公司** 指按《公司法》、《私营企业暂行条例》的规定,由两个以上自然人投资或由单个自然人控股的有限责任公司。

**167. 内资合作、合资** 包括登记类型为股份合作企业、国有与集体联营企业、其他内资联营企业、其他内资有限责任公司、股份有限责任公司、私营股份有限公司以及其他内资企业。

**股份合作企业** 指以合作制为基础,由企业职工共同出资入股,吸收一定比例的社会资产投资组建,实行自主经营,自负盈亏,共同劳动,民主管理,按劳分配与按股分红相结合的一种集体经济组织。

**国有与集体联营企业** 指联营单位既有国有也有集体。

**其他联营企业** 指上述国有联营、集体联营、国有与集体联营三种联营企业之外的其他联营形式的企业。

**其他有限责任公司** 指国有独资公司以外的其他有限责任公司。

**股份有限公司** 指根据《中华人民共和国公司登记管理条例》规定登记注册,其全部注册资本由等额股份构成并通过发行股票筹集资本,股东以其认购的股份对公司承担有限责任,公司以其全部资产对其债务承担责任的经济组织。

**私营股份有限公司** 指按《公司法》的规定,由五个以上自然人投资,或由单个自然人控股的股份有限公司。

**168. 港澳台独资** 是指港澳台独资经营企业,即依照《中华人民共和国外资企业法》及有关法律的规定,在内地设立的由港澳台地区投资者在内地全额投资设立的企业。

**169. 与港澳台合资** 包括与港澳台合资经营企业、与港澳台合作经营企业、港澳台商投资股份有限公司。

**与港澳台商合资经营企业** 指港澳台地区投资者与内地的企业依照《中华人民共和国中外合资经营企业法》及有关法律的规定,按合同规定的比例投资设立,分享利润和分担风险的企业。

**与港澳台商合作经营企业** 指港澳台地区投资者与内地企业依照《中华人民共和国中外合作经营企业法》及有关法律的规定,依照合作合同的约定进行投资或提供条件设立,分配利润、分担风险和亏损的企业。

**港澳台商投资股份有限公司** 指根据国家有关规定,经商务部(包括原外经贸部)批准设立,并且其中港、澳、台商的股本占公司注册资本的比例达 25% 以上的股份有限公司。凡其中港、澳、台商的股本占公司注册资本的比例小于 25% 的,属于内资中的股份有限公司。

**170. 外商独资** 是指外资企业,即依照《中华人民共和国外资企业法》及有关法律的规定,在中国内地设立的由外国投资者全额投资设立的企业。

**171. 与外商合资** 包括中外合资经营企业、中外合作经营企业和外商投资股份有限公司。

**中外合资经营企业** 指外国企业或外国人与中国内地企业依照《中华人民共和国中外合资经营企业法》及有关法律的规定,按合同规定的比例投资设立,分享利润和分担风险的企业。

**中外合作经营企业** 指外国企业或外国人与中国内地企业依照《中华人民共和国中外合作经营企业法》及有关法律的规定,依照合作合同的约定进行投资或提供条件设立,分配利润、分担风险和亏损的企业。

**外商投资股份有限公司** 指根据国家有关规定,经商务部(包括原外经贸部)批准设立,并且其中外资的股本占公司注册资本的比例达 25% 以上的股份有限公司。凡其中外资股本占公司注册资本的比例小于 25% 的,属于内资中的股份有限公司。

**172. 多产业法人单位本部** 指拥有多个产业活动单位的法人单位本部产业活动单位,可能有经营活动,也可能仅有管理职能。填报产业活动单位基本情况的本部必须是主营农业的产业活动单位,没有农业生产经营的本部不进行产业活动单位调查,只填报法人单位的基本情况表。

**173. 多产业法人单位分支机构** 指多产业法人单位本部以外的产业活动单位。

**174. 畜禽粪便无害化处理设施** 指对畜禽粪便进行分解、消毒等无害化处理的设施。

**175. 农业科技项目应用个数** 是指 2006 年由国家级、市级、区县级政府部门(技术、设备、资金)支持的,由本单位承担的农业科技项目或课题个数,或者不由本单位承担,但由本单位实施的农业科技项目或课题个数。

**176. 标准化生产产品销售收入** 是指 2006 年度本企业生产的经技术监督部门检测认定的符合标准化生产条件的产品实现的销售收入。

**177. 年末从业人员数** 指 2006 年年末在本单位工作并取得劳动报酬或收入的实有人员数。包括农业从业人员数和非农业从业人员数。包括本单位职工,也包括外雇人员。年



末从业人员按性别、文化程度、从事的主要行业和专业技术人员进行分类。

**178. 年末农业技术人员** 指 2006 年年末农业从业人员中受过各种专业技术培训或掌握某项专门技能并具有各种专业技术职称的人员,且必须有上级主管部门颁发的专业技术资格证书,分为初级、中级和高级三个档次。专业技术人员的等级以专业技术资格证书上登记的为准。

**179. 年末贷款余额** 指法人单位 2006 年年末从银行及其他金融机构借入的各项贷款余额总计。

**180. 全年经营总收入** 是指 2006 年主营农业的法人单位和未注册单位销售产品取得的销售收入和运输营运收入、工程价款结算收入、服务收入及其他业务收入。包括企业内部单独核算单位之间相互提供产品、劳务等收入。自产留用产品应视同销售收入计算在内,自产留用产品包括:种籽、饲料、口粮以及工业用原材料;幼畜成龄转作产畜和役畜的牛、马、骡、驴、鹿、骆驼等。

**181. 农业收入** 指农作物种植业、林业、畜牧业、渔业及农林牧渔服务业收入。农业收入按总收入估算。既包括出售农林牧渔业产品获得的现金收入,也包括自产自用农林牧渔业产品的实物折价,还包括作为农业雇工得到的劳动报酬。

**182. 经营非农行业** 指 2006 年本户经营的二、三产业。如果从事了二项以上的非农行业经营活动,按收入多少填写主要项和其次项。

**183. 经营农业行业** 指 2006 年本户经营的农作物种植业、林业、畜牧业、渔业、农林牧渔服务业。

**184. 经营的主要农业类别** 按经营收入中农林牧渔业和农林牧渔服务业的比重来确定的主要农业行业,所占比例最大的行业为主要农业行业。

**185. 经营种植业服务业** 种植业服务业指对农业(种植业)生产活动进行的各种支持性服务活动。由灌溉服务、农产品初加工服务、农机服务和其他种植业服务业四部分组成。不包括种植业科技推广和培训活动。

**186. 灌溉服务** 指为农业生产服务的灌溉系统的经营与管理活动。包括:农业水利灌溉系统的经营、管理。不包括水利工程的建设和水利工程的管理。

**187. 经营林业服务业** 林业服务业指为林业生产提供的各种支持性活动。包括:森林病虫、鼠、兽害的防治;森林防火等活动;森林管理站、木材检查站、治沙站等进行的林业服务活动。不包括林业科技技术推广活动和林木检疫,林机检测等服务。

**188. 经营畜牧服务业** 畜牧服务业指对畜牧业生产活动进行的各种支持性服务活动。包括兽医服务和其他畜牧服务业。

**189. 经营渔业服务业** 渔业服务业指对渔业生产活动进行的各种支持性服务活动,包

括鱼苗及鱼种场、水产良种场和水产增殖场等进行的活动。包括：鱼苗及鱼种场、水产良种场和水产增殖场等。不包括水产品质量监督检验测试活动；水产技术推广活动。

**190. 经营的主要农林牧渔服务业类别** 按经营收入(或服务支出)中农林牧渔服务业的比重来确定经营的主要农林牧渔服务业,所占比例最大的行业为主要农林牧渔服务业。

**191. 农业生产经营总收入** 是指从事农业生产的单位销售产品取得的销售收入和运输营运收入、工程价款结算收入、服务收入及其他业务收入。包括企业内部单独核算单位之间相互提供产品、劳务等收入。(不包括农林牧渔服务业收入)

**192. 农林牧渔服务业经营总收入** 是指全年经营总收入中对农、林、牧、渔业生产活动进行的各种支持性服务获得收入的总和,不扣除成本。农林牧渔服务业经营总收入必须是对本单位以外提供服务而取得的收入,对本单位提供的服务不计算在内。

**193. 2006年在本户实际从事农业时间** 这里的“本户”指本农业生产经营户,具体指参加户2表中登记的农业生产经营活动的实际时间,不包括农闲、过年过节等休息时间。

**194. 2006年实际从事非农业时间** 指被登记人在2006年实际从事第二产业和第三产业等非农行业生产经营活动的时间。连续从业的,可以包括节假日时间。

**195. 采矿业** 指固体矿、液体矿和气体等自然产生的矿物的采掘。包括地下或地上采掘、矿井的运行,以及一般在矿址或附近从事的旨在加工原材料的所有辅助性工作和原料得以销售所需的准备工作。不包括水的蓄集、净化和分配,以及地质勘查、建筑工程活动。

**196. 制造业** 是通过对原材料进行加工以及对零部件进行装配的制造新的产品的工业部门的总称。

**197. 电力、燃气、水的生产及供应业** 包括电力、热力的生产和供应,燃气生产、输配、销售、管道和设施维护,饮用水蓄集、净化、处理、输配、供应,以及污水收集、处理和净化等生产活动。

**198. 建筑业** 是指从事房屋、道路或建筑物的新建、维修以及设备安装工程活动。

**199. 交通运输、仓储及邮政业** 其中：交通运输业,指使用运输工具或人力、畜力将货物或旅客送达目的地,使其空间位置得到转移的业务活动。包括：陆路运输、水路运输、航空运输、管道运输、装卸搬运。仓储业,指专门从事货物仓储、货物运输中转仓储、以及以仓储为主的物流配送活动。邮政业,指国家邮政系统提供的邮政服务。

**200. 批发业和零售业** 批发业指批发商向批发、零售单位及其他企事业、机关单位批量销售生活用品和生产资料的活动,以及从事进出口贸易和贸易经纪与代理的活动。零售业指百货商店、超级市场、专门零售商店、品牌专卖店、售货摊等主要面向最终消费者(如居民等)的销售活动。包括以互联网、邮政、电话、售货机等方式的销售活动。还包括在同一地点,后面加工生产,前面销售的店铺(如前店后厂的面包房)。

**201. 住宿和餐饮业** 住宿业指有偿为顾客提供临时住宿的服务活动;餐饮业指在一定场所,对食物进行现场烹饪、调制,并出售给顾客主要供现场消费的服务活动。

**202. 居民服务和其他服务业** 指为居民家庭提供的各种家庭服务活动和其他未列明的服务。包括:社会、街道、个人办的面向不足三岁幼儿的托儿所看护服务;专营的洗染以及在宾馆、饭店或娱乐场所常设的独立(或相对独立)洗染服务;专业理发、美容保健服务;专业洗浴室以及在宾馆、饭店或娱乐场所常设的独立(或相对独立)洗浴服务;从事婚姻介绍、婚庆典礼等服务;与殡葬有关的服务;车辆、办公设备、家用电器、其他日用品的修理和维护;清洁服务以及其他未列明的服务。

**203. 太阳能** 一般指太阳光的辐射能量。太阳能是一种新兴的可再生能源,太阳能的利用有光热转换(太阳能热水器、炉灶)和光电转换(太阳能杀虫灯、路灯、观赏灯等)两种方式。

**204. 太阳能集热设备个数** 指村地域内,住户、村集体或其他经济组织使用太阳能热水器和太阳能炉灶数量的总和。

**205. 太阳能集热板面积** 指村地域内,住户、村集体或其他经济组织利用太阳能集热的面积。包括真空管型、平板型和其他类型太阳能集热器面积。

**206. 太阳能杀虫灯个数** 指村地域内,住户、村集体或其他经济组织使用太阳能杀虫灯的个数。

**207. 太阳能路灯、观赏灯个数** 指村地域内,住户、村集体或其他经济组织使用太阳能路灯、观赏灯的个数。

**208. 使用太阳能照明户数** 指村地域内,使用太阳能灯照明的户数。

**209. 煤** 是指本户生活和生产用的煤消费量。煤是指未添加填充料(黄土等)的原煤,包括无烟煤和烟煤。

**210. 煤制品** 是指本户生活和生产用的煤制品消费量。煤制品指原煤经过添加填充料(黄土等)物理加工后的加工品,包括煤球、煤饼、蜂窝煤。

**211. 汽油** 是指本户生活和生产用的汽油消费量。包括作为燃料用和交通工具用汽油。

**212. 柴油** 是指本户生活和生产用的柴油消费量。包括作为燃料用和交通工具用柴油。

**213. 煤油** 是指本户生活和生产用的煤油消费量。包括作为燃料用和交通工具用煤油。

**214. 天然气** 是指本户生活和生产用的天然气消费量。天然气是指地层内自然存在的以碳氢化合物为主体的可燃性气体。

**215. 液化石油气** 是指本户生活和生产用的液化石油气消费量。液化石油气亦称液化气或压缩汽油,是炼油精制过程中产生并回收的气体在常温下经过加压而成的液态产品。

**216. 电** 是指本户生活和生产用的电消费量。电是指发电机组进行能量转换产生的电能,包括火力发电、水力发电、核能发电和其它动能发电。

### **217. 秸秆的处理方式**

- (1)还田 秸秆就地还田用来增加土地的有机质。
- (2)用作燃料 秸秆干燥后作为柴草使用。
- (3)用作饲料 通过青储、氨化用作饲料或直接饲喂牲畜。
- (4)出售 直接或干燥后出售给他人取得收入。
- (5)其他 除上述情况外的其他利用方式。

**218. 取暖费及外购热力费用** 指本户向集中供暖单位缴纳的暖气费,以及用于生产和生活的外购热水和蒸汽等。

**219. 农业观光园** 是指以农业生产为基础,以农村特有的生活风情和田园风光为资源,从事观光农业生产经营活动,具有观赏、采摘、垂钓、休闲、体验、旅游等功能的单位,以及依靠农业资源聚集并带动起来与观光活动连为一体的配套餐饮、住宿、健身、娱乐等服务单位。具体包括观光种植园、观光养殖园、观光垂钓园、观光采摘园、观赏园和大型综合性观光园等。

单纯的农业观光园法人单位。单一从事种植、养殖等农业生产活动,并对外提供采摘、垂钓、出售农产品的法人单位。如:顺义沿河绿色蔬菜示范基地,种植蔬菜、瓜果供游人采摘并销售的农业观光园。

有观光园活动的多产业法人单位。包括有附营观光园产业活动单位的主营一产或二、三产业的多产业法人单位。以及由从事观光农业起家,规模不断扩大,由多个法人及产业活动单位组成的能够提供观赏、采摘、垂钓、餐饮、住宿、健身、娱乐等多功能服务项目的大型综合性观光园。如:蟹岛度假村、锦绣大地等。

农业高科技园区观光园。由政府有关部门开发、引导、管理,兼有实验、生产、销售高科技农业产品,并对外开放供游人参观、采摘、购买产品的以农业高科技园区形式出现的观光园。如顺义三高农业示范基地、昌平小汤山现代农业观光示范园等。

由多个农户连片经营的观光园。一般指由村办或由专业合作组织、协会等为纽带,由多个农户组成,连片经营的观光园。如:通州张家湾镇牌楼营村葡萄观光园、平谷黄松峪乡黑豆峪村标准化大桃采摘园区等。

独立经营观光园的专业户。由个人独立经营,以采摘、垂钓、观光为主要经营活动,且达到一定生产规模的种植、养殖专业户。专业户的判定标准:种植面积达到2亩以上的种植户

或鱼塘面积在1亩以上的养殖户。如:昌平南口某村孙××经营的150亩苹果采摘园、怀柔某村贾××经营的10亩虹鳟鱼垂钓园等。

**220. 观光园占地面积** 指观光园的实际占地面积。

**221. 生产高峰期从业人员** 指本单位接待观光人数最多的月份,在本单位取得劳动报酬的月末实有人员数。包括在本观光园工作,取得工资或各种形式的劳动报酬的全部人员。包括:在岗职工、外方及港澳台方人员、聘用、留用的离退休人员、兼职人员、借用的外单位人员和兼职人员。不包括不在岗职工。多户连片经营和专业户经营的观光园按实际雇用人员数量填写。

**222. 接待人数** 指全年观光园累计接待人次。

**223. 接待床位数** 指年末观光园中供观光接待的实有床位数。

**224. 经营总收入** 指全年观光园从事各类业务活动取得的收入。包括主营业务收入和其他业务收入。不包括为第三方或者客户代收的款项。具体包括:门票收入、采摘收入、出售自产农产品收入、出售其他商品收入、健身娱乐收入、餐饮收入、垂钓收入、住宿收入和其他收入。根据“利润表”或会计科目对应项主营业务收入与其他业务收入合计填报。

**225. 门票收入** 指全年观光园销售门票所取得的收入。根据会计科目明细项分析填报。

**226. 种植、养殖园门票收入** 指全年观光种植园、观光养殖园销售门票所取得的收入。含在门票价格中的采摘、垂钓费用也计入门票收入。根据会计科目明细项分析填报。

**227. 采摘收入** 指全年观光园内种植的由游人自己采摘或经过整理、包装出售给游人的蔬菜、瓜果,按实际采摘数量计算的收入。

**228. 出售农产品收入** 指全年观光园除门票收入、采摘收入、垂钓收入外销售农产品所取得的收入。根据会计科目明细项分析填报。

**229. 出售其他商品收入** 指全年观光园销售外购农产品所取得的收入。根据会计科目明细项分析填报。

**230. 健身娱乐收入** 指全年观光园提供健身娱乐服务所取得的收入。根据会计科目明细项分析填报。

**231. 餐饮收入** 指全年观光园提供餐饮服务所取得的收入。根据会计科目明细项分析填报。

**232. 垂钓收入** 指全年观光园提供垂钓服务并按实际垂钓数量计算所取得的收入。根据会计科目明细项分析填报。

**233. 住宿收入** 指全年观光园提供住宿所取得的收入。根据会计科目明细项分析填报。

**234. 民俗旅游** 是指以郊区自然旅游资源、人文旅游资源为依托,以田园风光和农家生活方式为特色,以都市居民为目标市场,为游客提供农业观光、采摘、垂钓、烧烤、娱乐、住宿、餐饮等服务的一种旅游形式。


**235. 从事民俗旅游接待的户数** 是指在村域调查范围内从事农业观光、采摘、垂钓、烧烤、娱乐、住宿、餐饮等经营活动的民俗旅游接待户数。

**236. 从事民俗旅游接待的人数** 是指本村内从事民俗旅游接待的人数(从业人员)。

**237. 本年民俗旅游总收入** 是指本村所有民俗旅游接待户全年从事民俗旅游接待的总收入。

**238. 本年民俗旅游接待人次** 是指本年内本村民俗旅游接待户累计接待人次。接待人次指游人来一人计为一人次,来几次计为几人次。

**注:**其他相关指标解释详见《第二次全国农业普查方案北京补充方案》。



# 附录

北京市第二次全国农业普查村级调查单位名称单

**BEIJINGSHIDIERCIGUANGUO  
NONGYEPUCHACUNJI  
DIAOCHADANWEIMINGDAN**

# 北京市第二次全国农业普查村级调查单位(3977个)名单

代 码	地 址 名 称	代 码	地 址 名 称
110105000000	<b>朝阳区</b>	110105030000	<b>东风地区办事处</b>
110105021000	<b>南磨房地区办事处</b>	110105030200	豆各庄村委会
110105021200	楼梓庄村委会	110105030201	将台洼村委会
110105021201	大郊亭村委会	110105030202	辛庄村委会
110105022000	<b>高碑店地区办事处</b>	110105030203	六里屯村委会
110105022021	八里庄社区居委会	110105031000	<b>奥运村地区办事处</b>
110105022201	高井村委会	110105032000	<b>来广营地区办事处</b>
110105022202	北花园村委会	110105032019	朝来绿色家园社区居委会
110105022203	高碑店村委会	110105032200	立水桥村委会
110105022204	半壁店村委会	110105032201	红军营村委会
110105023000	<b>将台地区办事处</b>	110105032202	北湖渠村委会
110105023201	驼房营村委会	110105032203	来广营村委会
110105023202	东八间房村委会	110105032204	新生村委会
110105024000	<b>太阳宫地区办事处</b>	110105032205	清河营村委会
110105024200	太阳宫村委会	110105032206	东湖渠村委会
110105024201	十字口村委会	110105033000	<b>常营回族地区办事处</b>
110105024202	牛王庙村委会	110105033200	常营第一村委会
110105027000	<b>小红门地区办事处</b>	110105033201	常营第二村委会
110105027200	小红门村委会	110105033202	常营第三村委会
110105027201	牌坊村委会	110105033203	常营第四村委会
110105027202	龙爪树村委会	110105033204	常营第五村委会
110105027203	肖村村委会	110105033205	常营第六村委会
110105028000	<b>十八里店地区办事处</b>	110105033206	常营第七村委会
110105028200	十八里店村委会	110105033207	十里堡村委会
110105028201	吕家营村委会	110105033208	五里桥村委会
110105028202	十里河村委会	110105033209	草房村委会
110105028203	周家庄村委会	110105034000	<b>三间房地区办事处</b>
110105028204	小武基村委会	110105034200	三间房东村村委会
110105028205	老君堂村委会	110105034201	三间房西村村委会
110105028206	横街子村委会	110105034202	定福庄东村村委会
110105028207	西直河村委会	110105034203	定福庄西村村委会
110105029000	<b>平房地区办事处</b>	110105034204	裕褡坡村委会
110105029200	平房村委会	110105034205	白家楼村委会
110105029202	姚家园村委会	110105034207	东柳村委会
110105029203	黄渠村委会	110105034208	西柳村委会
110105029204	石各庄村委会	110105034209	新房村委会



代 码	地 址 名 称	代 码	地 址 名 称
110105034210	北双桥村委会	110105037205	北甸西村委会
110105034211	金家村村委会	110105037206	西甸村委会
110105035000	<b>管庄地区办事处</b>	110105037207	下辛堡村委会
110105035008	瑞祥里社区居委会	110105037208	上辛堡村委会
110105035200	西会村委会	110105037209	黄港村委会
110105035201	东会村委会	110105037210	李县坟村委会
110105035202	八里桥村委会	110105037211	雷桥村委会
110105035203	果家店村委会	110105037212	沈家坟村委会
110105035204	塔营村委会	110105037213	沙子营村委会
110105035205	小寺村委会	110105038000	<b>崔各庄地区办事处</b>
110105035206	重兴寺村委会	110105038200	崔各庄村委会
110105035207	司辛庄村委会	110105038201	善各庄村委会
110105035208	郭家场村委会	110105038202	何各庄村委会
110105035209	杨闸村委会	110105038203	马泉营村委会
110105035210	管庄村村委会	110105038204	奶东村委会
110105035211	咸宁侯村委会	110105038205	奶西村委会
110105036000	<b>金盏地区办事处</b>	110105038206	索家村委会
110105036001	朝阳农场居委会	110105038207	费家村委会
110105036200	雷庄村委会	110105038208	南皋村委会
110105036201	东村村委会	110105038209	望京村委会
110105036202	西村村委会	110105038210	草场地村委会
110105036203	小店村委会	110105038211	东辛店村委会
110105036204	长店村委会	110105038212	北皋村委会
110105036205	北马坊村委会	110105038213	东营村委会
110105036206	楼梓庄村委会	110105038214	黑桥村委会
110105036207	沙窝村委会	110105039000	<b>东坝地区办事处</b>
110105036208	黎各庄村委会	110105039020	东坝家园社区居委会
110105036209	马各庄村委会	110105039200	七棵树村委会
110105036210	皮村村委会	110105039201	单店村村委会
110105036211	东窑村委会	110105039202	西北门村村委会
110105036212	曹各庄村委会	110105039203	后街村村委会
110105037000	<b>孙河地区办事处</b>	110105039204	东风村村委会
110105037200	孙河村委会	110105039205	驹子房村村委会
110105037201	前苇沟村委会	110105039206	三岔河村村委会
110105037202	后苇沟村委会	110105039207	焦庄村村委会
110105037203	康营村委会	110105039208	东晓景村村委会
110105037204	北甸东村委会	110105040000	<b>黑庄户地区办事处</b>

代 码	地 址 名 称	代 码	地 址 名 称
110105040200	大鲁店一村委会	110106014000	<b>宛平城地区办事处</b>
110105040201	大鲁店二村委会	110106014200	老庄子村委会
110105040202	大鲁店三村委会	110106014201	永合庄村委会
110105040203	小鲁店村委会	110106014202	北天堂村委会
110105040204	郎各庄村委会	110106100000	<b>长辛店镇</b>
110105040205	郎辛庄村委会	110106100200	张郭庄村委会
110105040206	万子营西村委会	110106100201	东河沿村委会
110105040207	万子营东村委会	110106100202	辛庄村委会
110105040208	黑庄户村委会	110106100203	大灰厂村委会
110105040209	四合庄村委会	110106100204	李家峪村委会
110105040210	定辛庄西村委会	110106100205	太子峪村委会
110105040211	定辛庄东村委会	110106100206	张家坟村委会
110105040212	双树南村委会	110106100207	赵辛店村委会
110105040213	双树北村委会	110106100208	长辛店村委会
110105040214	苏坟村委会	110106101000	<b>王佐镇</b>
110105040215	么铺村委会	110106101200	西庄店中心村委会
110105041000	<b>豆各庄地区办事处</b>	110106101201	沙锅村中心村委会
110105041200	豆各庄村委会	110106101202	怪村中心村委会
110105041201	马家湾村委会	110106101203	魏各庄中心村委会
110105041202	水牛坊村委会	110106101204	西王佐中心村委会
110105041203	孙家坡村委会	110106101205	南宫中心村委会
110105041204	孟家屯村委会	110106101206	庄户中心村委会
110105041205	东马庄村委会	110106101207	佃起中心村委会
110105041206	西马庄村委会	110106201000	<b>卢沟桥乡</b>
110105041207	于南村村委会	110106201200	太平桥村委会
110105041208	于北村村委会	110106201201	马连道村委会
110105041209	南何家村村委会	110106201202	菜户营村委会
110105041210	石槽村村委会	110106201203	三路居村委会
110105041211	黄厂村村委会	110106201204	万泉寺村委会
110105042000	<b>王四营地区办事处</b>	110106201205	东管头村委会
110105042200	关庄村委会	110106201206	小井村委会
110105042201	观音堂村委会	110106201207	六里桥村委会
110105042202	王四营村委会	110106201208	西局村委会
110105042203	南花园村委会	110106201209	周庄子村委会
110105042204	道口村委会	110106201210	岳各庄村委会
110105042205	孛罗营村委会	110106201211	靛厂村委会
110106000000	<b>丰台区</b>	110106201212	郑常庄村委会

代 码	地 址 名 称	代 码	地 址 名 称
110106201213	大井村委会	110106203214	新宫村委会
110106201214	小屯村委会	110108000000	<b>海淀区</b>
110106201215	小瓦窑村委会	110108023000	<b>万柳地区办事处</b>
110106201216	张仪村委会	110108023201	万泉庄村委会
110106201217	郭庄子村委会	110108023202	六郎庄村委会
110106201218	卢沟桥村委会	110108023203	青龙桥村委会
110106201219	果园村委会	110108023204	树村村委会
110106202000	<b>花乡</b>	110108024000	<b>东升地区办事处</b>
110106202200	草桥村委会	110108024206	马坊村委会
110106202201	黄土岗村委会	110108024207	小营村委会
110106202202	新发地村委会	110108024208	八家村委会
110106202203	白盆窑村委会	110108024209	清河村委会
110106202204	郭公庄村委会	110108024210	塔院村委会
110106202205	高立庄村委会	110108101000	<b>温泉镇</b>
110106202206	六圈村委会	110108101201	高里掌村委会
110106202207	看丹村委会	110108101202	辛庄村委会
110106202208	榆树庄村委会	110108101203	温泉村委会
110106202209	羊坊村委会	110108101204	白家疃村委会
110106202210	保台村委会	110108101205	杨家庄村委会
110106202211	樊家村委会	110108101206	太舟坞村委会
110106202212	纪家庙村委会	110108101207	东埠头村委会
110106202213	造甲村委会	110108102000	<b>四季青镇</b>
110106202214	四合庄村委会	110108102201	田村村委会
110106203000	<b>南苑乡</b>	110108102202	宝山村委会
110106203200	西铁营村委会	110108102203	振兴村委会
110106203201	右安门村委会	110108102205	高庄村委会
110106203202	花园村委会	110108102206	常青村委会
110106203203	马家堡村委会	110108102207	西冉村委会
110106203204	东罗元村委会	110108102208	西山村委会
110106203205	果园村委会	110108102209	双新村委会
110106203206	时村村委会	110108102211	玉泉村委会
110106203207	石榴庄村委会	110108102212	门头村村委会
110106203208	大红门村委会	110108102214	巨山村委会
110106203209	东铁营村委会	110108102215	香山村委会
110106203211	分中寺村委会	110108102216	曙光村委会
110106203212	南苑村委会	110108102217	兰靛厂村委会
110106203213	槐房村委会	110108103000	<b>西北旺镇</b>

代 码	地 址 名 称	代 码	地 址 名 称
110108103201	唐家岭村委会	110108105202	东马坊村委会
110108103202	土井村委会	110108105203	上庄村委会
110108103203	西北旺村委会	110108105204	前章村村委会
110108103204	韩家川村委会	110108105205	白水洼村委会
110108103205	冷泉村委会	110108105206	西马坊村委会
110108103206	东北旺村委会	110108105207	常乐村委会
110108103207	马连洼村委会	110108105208	东小营村委会
110108103208	亮甲店村委会	110108105209	罗家坟村委会
110108103209	六里屯村委会	110108105210	皂甲屯村委会
110108103210	屯佃村委会	110108105211	李家坟村委会
110108103211	永丰屯村委会	110108105212	南玉河村委会
110108103212	大牛坊村委会	110108105213	北玉河村委会
110108103213	皇后店村委会	110108105214	永泰庄村委会
110108103214	西玉河村委会	110108105215	梅所屯村委会
110108103215	东玉河村委会	110108105216	双塔村委会
110108103216	小牛坊村委会	110108105217	西闸村委会
110108104000	<b>苏家坨镇</b>	110108105218	河北村村委会
110108104201	三星庄村委会	110108105219	八家村委会
110108104202	苏一、二村委会	110108105220	后章村村委会
110108104203	苏三、四村委会	110108105221	西辛力屯村委会
110108104204	西小营村委会	110109000000	<b>门头沟区</b>
110108104205	北庄子村委会	110109005000	<b>王平地区办事处</b>
110108104206	柳林村委会	110109005201	安家庄村村委会
110108104207	前沙涧村委会	110109005202	吕家坡村村委会
110108104208	后沙涧村委会	110109005203	西王平村村委会
110108104209	南安河村委会	110109005204	东王平村村委会
110108104210	徐各庄村委会	110109005205	南涧村村委会
110108104211	周家巷村委会	110109005206	河北村村委会
110108104212	北安河村委会	110109005207	色树坟村村委会
110108104213	草厂村委会	110109005208	西石古岩村村委会
110108104214	西埠头村委会	110109005209	东石古岩村村委会
110108104215	七王坟村委会	110109005210	西马各庄村村委会
110108104216	梁家园村委会	110109005211	东马各庄村村委会
110108104217	台头村委会	110109005212	南港村村委会
110108104218	聂各庄村委会	110109005213	韭园村村委会
110108104219	车耳营村委会	110109005214	桥耳涧村村委会
110108105000	<b>上庄镇</b>	110109005215	西落坡村村委会

代 码	地 址 名 称	代 码	地 址 名 称
110109005216	东落坡村村委会	110109102223	秋坡村委会
110109101000	<b>潭柘寺镇</b>	110109102224	石佛村委会
110109101201	北村村委会	110109103000	<b>龙泉镇</b>
110109101202	东村村委会	110109103201	大峪村委会
110109101203	南村村委会	110109103202	城子村委会
110109101204	鲁家滩村委会	110109103203	龙泉务村委会
110109101205	南辛房村委会	110109103204	琉璃渠村委会
110109101206	桑峪村委会	110109103205	三家店村委会
110109101207	平原村委会	110109103206	中门寺村委会
110109101208	王坡村委会	110109103207	门头口村委会
110109101209	贾沟村委会	110109103208	天桥浮村委会
110109101210	草甸水村委会	110109103209	三店村委会
110109101211	赵家台村委会	110109103212	西龙门村委会
110109101212	阳坡元村委会	110109103213	东龙门村委会
110109102000	<b>永定镇</b>	110109103214	西辛房村委会
110109102201	上岸村委会	110109103215	东辛房村委会
110109102202	桥户营村委会	110109103216	石石巷村委会
110109102203	曹各庄村委会	110109103217	滑石道村委会
110109102204	冯村村委会	110109103218	岳家坡村委会
110109102205	艾洼村委会	110109104000	<b>军庄镇</b>
110109102206	万佛堂村委会	110109104201	军庄村委会
110109102207	何各庄村委会	110109104202	灰峪村委会
110109102208	石厂村委会	110109104203	西杨坨村委会
110109102209	岢罗坨村委会	110109104204	东杨坨村委会
110109102210	王村村委会	110109104205	孟悟村委会
110109102211	石门营村委会	110109104206	新村村委会
110109102212	小园村委会	110109104207	东山村委会
110109102213	栗元庄村委会	110109104208	香峪村委会
110109102214	卧龙岗村委会	110109105000	<b>雁翅镇</b>
110109102215	西辛称村委会	110109105201	河南台村委会
110109102216	东辛称村委会	110109105202	雁翅村委会
110109102217	白庄子村委会	110109105203	芹峪村委会
110109102218	四道桥村委会	110109105204	下马岭村委会
110109102219	坝房子村委会	110109105205	饮马鞍村委会
110109102220	侯庄子村委会	110109105206	太子墓村委会
110109102221	贵石村委会	110109105207	付家台村委会
110109102222	卫星队村委会	110109105208	青白口村委会

代 码	地 址 名 称	代 码	地 址 名 称
110109105209	珠窝村委会	110109106222	军响村委会
110109105210	碣石村委会	110109106223	桑峪村委会
110109105211	黄土贵村委会	110109106224	灵水村委会
110109105212	泗家水村委会	110109106225	法城村委会
110109105213	淤白村委会	110109106226	杨家村村委会
110109105214	高台村委会	110109106227	张家村村委会
110109105215	松树村委会	110109106228	吕家村村委会
110109105216	田庄村委会	110109106229	杨家峪村委会
110109105217	苇子水村委会	110109107000	<b>清水镇</b>
110109105218	大村村委会	110109107201	燕家台村委会
110109105219	房良村委会	110109107202	李家庄村委会
110109105220	杨村村委会	110109107203	梁家庄村委会
110109105221	马套村委会	110109107204	台上村委会
110109105222	山神庙村委会	110109107205	上清水村委会
110109105223	跃进村委会	110109107206	下清水村委会
110109106000	<b>斋堂镇</b>	110109107207	田寺村委会
110109106201	西斋堂村委会	110109107208	西达摩村委会
110109106202	东斋堂村委会	110109107209	洪水峪村委会
110109106203	马栏村委会	110109107210	上达摩村委会
110109106204	火村村委会	110109107211	达摩庄村委会
110109106205	高铺村委会	110109107212	椴木沟村委会
110109106206	青龙涧村委会	110109107213	梁家铺村委会
110109106207	黄岭西村委会	110109107214	塔河村委会
110109106208	双石头村委会	110109107215	黄安村委会
110109106209	川底下村委会	110109107216	龙王村委会
110109106210	柏峪村委会	110109107217	黄安坨村委会
110109106211	牛战村委会	110109107218	黄塔村委会
110109106212	白虎头村委会	110109107219	八亩堰村委会
110109106213	新兴村村委会	110109107220	简昌村委会
110109106214	向阳口村委会	110109107221	艾峪村委会
110109106215	沿河城村委会	110109107222	双涧子村委会
110109106216	王龙口村委会	110109107223	张家铺村委会
110109106217	沿河口村委会	110109107224	杜家庄村委会
110109106218	龙门口村委会	110109107225	张家庄村委会
110109106219	林字台村委会	110109107226	齐家庄村委会
110109106220	西胡林村委会	110109107227	双塘涧村委会
110109106221	东胡林村委会	110109107228	天河水村委会

代 码	地 址 名 称	代 码	地 址 名 称
110109107229	胜利村委会	110111001213	后朱各庄村委会
110109107230	小龙门村委会	110111001214	洪寺村委会
110109107231	洪水口村委会	110111001215	塔湾村委会
110109107232	江水河村委会	110111001216	迎风坡村委会
110109108000	<b>妙峰山镇</b>	110111001217	东街村委会
110109108201	陇驾庄村委会	110111001218	南街村委会
110109108202	丁家滩村委会	110111001219	南关村委会
110109108203	水玉咀村委会	110111001220	西街村委会
110109108204	斜河涧村委会	110111001221	北关村委会
110109108205	陈家庄村委会	110111008000	<b>良乡地区办事处</b>
110109108206	担礼村委会	110111008226	南刘庄村委会
110109108207	下苇甸村委会	110111008227	西石羊村委会
110109108208	桃园村委会	110111008228	后石羊村委会
110109108209	南庄村委会	110111008229	东石羊村委会
110109108210	樱桃沟村委会	110111008230	张谢村委会
110109108211	涧沟村委会	110111008231	江村村委会
110109108212	上苇甸村委会	110111008232	候庄村委会
110109108213	炭厂村委会	110111008233	下禅房村委会
110109108214	大沟村委会	110111008234	刘丈村委会
110109108215	禅房村委会	110111008235	南庄子村委会
110109108216	黄台村委会	110111008236	邢家坞村委会
110109108217	岭角村委会	110111008237	官道村委会
110111000000	<b>房山区</b>	110111008238	小营村委会
110111001000	<b>城关街道办事处</b>	110111008239	鲁村村委会
110111001200	顾册村委会	110111008240	黑古台村委会
110111001201	北市村委会	110111008241	富庄村委会
110111001202	东坟村委会	110111009000	<b>周口店地区办事处</b>
110111001203	定府辛庄村委会	110111009200	南韩继村委会
110111001204	东瓜地村委会	110111009201	瓦井村委会
110111001205	田各庄村委会	110111009202	新街村委会
110111001206	瓜市村委会	110111009203	大韩继村委会
110111001207	马各庄村委会	110111009204	辛庄村委会
110111001208	饶乐府村委会	110111009205	周口村委会
110111001209	丁家洼村委会	110111009206	云丰寺村委会
110111001210	羊头岗村委会	110111009207	周口店村委会
110111001211	八十亩地村委会	110111009208	娄子水村委会
110111001212	前朱各庄村委会	110111009209	拴马庄村委会

代 码	地 址 名 称	代 码	地 址 名 称
110111009210	黄院村委会	110111010222	东南吕村委会
110111009211	龙宝峪村委会	110111010223	西南吕村委会
110111009212	黄山店村委会	110111010224	保兴庄村委会
110111009213	黄云寺村委会	110111010225	路村村委会
110111009214	良各庄村委会	110111010226	南白村委会
110111009215	西庄村委会	110111010227	北白村委会
110111009216	车厂村委会	110111010228	八间房村委会
110111009217	涑沥水村委会	110111010229	薛庄村委会
110111009218	泗马沟村委会	110111010230	石村村委会
110111009219	北下寺村委会	110111010231	常舍村委会
110111009220	葫芦棚村委会	110111010232	西地村委会
110111009221	长流水村委会	110111010233	务滋村委会
110111009222	山口村委会	110111010234	赵营村委会
110111009223	官地村委会	110111010235	任营村委会
110111010000	<b>琉璃河地区办事处</b>	110111010236	万里村委会
110111010200	二街村委会	110111010237	肖场村委会
110111010201	三街村委会	110111010238	窑上村委会
110111010202	李庄村委会	110111010239	大陶村委会
110111010203	白庄村委会	110111010240	小陶村委会
110111010204	扬户屯村委会	110111010241	官庄村委会
110111010205	周庄村委会	110111010242	贾河村委会
110111010206	福兴村委会	110111010243	鲍庄村委会
110111010207	平各庄村委会	110111010244	辛立庄村委会
110111010208	北洛村委会	110111010245	五间房村委会
110111010209	南洛村委会	110111010246	韩营村委会
110111010210	古庄村委会	110111011000	<b>拱辰街道办事处</b>
110111010211	祖村村委会	110111011200	良乡二街村委会
110111010212	北章村委会	110111011201	良乡四街村委会
110111010213	兴礼村委会	110111011202	良乡五街村委会
110111010214	庄头村委会	110111011203	良乡南关村委会
110111010215	立教村委会	110111011204	良乡东关村委会
110111010216	董家林村委会	110111011205	良乡后店村委会
110111010217	刘李店村委会	110111011206	良乡吴店村委会
110111010218	洄城村委会	110111011207	黄辛庄村委会
110111010219	黄土坡村委会	110111011208	鱼儿沟村委会
110111010220	东南召村委会	110111011209	大南关村委会
110111010221	西南召村委会	110111011210	纸房村委会



代 码	地 址 名 称	代 码	地 址 名 称
110111011211	常庄村委会	11011101219	肖庄村委会
110111011212	徐庄村委会	11011101220	元武屯村委会
110111011213	梨村村委会	11011101221	炒米店村委会
110111011214	于管营村委会	11011103000	<b>窦店镇</b>
110111011215	东羊庄村委会	11011103200	窦店村委会
110111011216	梅花庄村委会	11011103201	白草洼村委会
110111011217	小西庄村委会	11011103202	芦村村委会
110111011218	辛瓜地村委会	11011103203	板桥村委会
110111011219	南广阳城村委会	11011103204	西安庄村委会
110111012000	<b>西潞街道办事处</b>	11011103205	田园村委会
110111012200	詹庄村委会	11011103206	瓦窑头村委会
110111012201	安庄村委会	11011103207	苏村村委会
110111012202	固村村委会	11011103208	于庄村委会
110111012203	太平庄村委会	11011103209	下坡店村委会
110111012204	南上岗村委会	11011103210	七里店村委会
110111012205	东阎村委会	11011103211	望楚村委会
110111012206	苏庄村委会	11011103212	一街村委会
11011101000	<b>阎村镇</b>	11011103213	二街村委会
11011101200	大紫草坞村委会	11011103214	三街村委会
11011101201	小紫草坞村委会	11011103215	后街村委会
11011101202	前沿村委会	11011103216	小高舍村委会
11011101203	后沿村委会	11011103217	大高舍村委会
11011101204	张庄村委会	11011103218	丁各庄村委会
11011101205	公主坟村委会	11011103219	刘平庄村委会
11011101206	北坊村委会	11011103220	袁庄村委会
11011101207	南坊村委会	11011103221	六股道村委会
11011101208	吴庄村委会	11011103222	普安屯村委会
11011101209	焦庄村委会	11011103223	兴隆庄村委会
11011101210	大董村委会	11011103224	辛庄户村委会
11011101211	小董村委会	11011103225	两间房村委会
11011101212	西坟村委会	11011103226	前柳村委会
11011101213	开古庄村委会	11011103227	陈家房村委会
11011101214	南梨园村委会	11011103228	北柳村委会
11011101215	二合庄村委会	11011103229	河口村委会
11011101216	大十三里村委会	11011104000	<b>石楼镇</b>
11011101217	小十三里村委会	11011104200	吉羊村委会
11011101218	后十三里村委会	11011104201	二站村委会

代 码	地 址 名 称	代 码	地 址 名 称
110111104202	石楼村委会	110111105229	大宁村委会
110111104203	双孝村委会	110111105230	温庄子村委会
110111104204	支楼村委会	110111105231	独义村委会
110111104205	杨驹马庄村委会	110111105232	朱家岗村委会
110111104206	襄驹马庄村委会	110111105233	阎仙堡村委会
110111104207	大次洛村委会	110111105234	葫芦堡村委会
110111104208	坨头村委会	110111105235	夏场村委会
110111104209	双柳树村委会	110111105236	佛满村委会
110111104210	梨园店村委会	110111105237	赵庄村委会
110111104211	夏村村委会	110111105238	公议庄村委会
110111105000	<b>长阳镇</b>	110111105239	西场村委会
110111105200	长阳一村村委会	110111107000	<b>河北镇</b>
110111105201	长阳二村委会	110111107200	磁家务村委会
110111105202	篱笆房一村村委会	110111107201	万佛堂村委会
110111105203	篱笆房二村委会	110111107202	北半壁店村委会
110111105204	黄管屯村委会	110111107203	北黄土坡村委会
110111105205	哑吧河村委会	110111107204	三福村委会
110111105209	北广阳城村委会	110111107205	河东村委会
110111105210	水碾屯一村村委会	110111107206	东庄子村委会
110111105211	水碾屯二村委会	110111107207	檀木港村委会
110111105212	军留庄村委会	110111107208	三十亩地村委会
110111105213	张家场村委会	110111107209	东港村委会
110111105214	牛家场村委会	110111107210	李各庄村委会
110111105215	保和庄村委会	110111107211	河北村委会
110111105216	杨庄子村委会	110111107212	河南村委会
110111105217	长营村委会	110111107213	北辛庄村委会
110111105218	马场村委会	110111107214	南道村委会
110111105219	高岭村委会	110111107215	杏园村委会
110111105220	稻田一村村委会	110111107216	口儿村委会
110111105221	稻田二村委会	110111107217	他窖村委会
110111105222	稻田三村委会	110111107218	南车营村委会
110111105223	稻田四村委会	110111108000	<b>长沟镇</b>
110111105224	稻田五村委会	110111108200	南正村委会
110111105225	高佃一村村委会	110111108201	北正村委会
110111105226	高佃二村委会	110111108202	双磨村委会
110111105227	高佃三村委会	110111108203	南良各庄村委会
110111105228	高佃四村委会	110111108204	北良各庄村委会

代 码	地 址 名 称	代 码	地 址 名 称
110111108205	东良各庄村委会	110111109223	水头村委会
110111108206	东长沟村委会	110111110000	<b>张坊镇</b>
110111108207	西长沟村委会	110111110200	大峪沟村委会
110111108208	太和庄村委会	110111110201	北白岱村委会
110111108209	沿村村委会	110111110202	蔡家口村委会
110111108210	坟庄村委会	110111110203	东关上村委会
110111108211	东甘池村委会	110111110204	三河庄村委会
110111108212	南甘池村委会	110111110205	瓦沟村委会
110111108213	北甘池村委会	110111110206	千河口村委会
110111108214	西甘池村委会	110111110207	穆家口村委会
110111108215	六甲房村委会	110111110208	广禄庄村委会
110111108216	三座庵村委会	110111110209	南白岱村委会
110111108217	黄元井村委会	110111110210	西白岱村委会
110111109000	<b>大石窝镇</b>	110111110211	史各庄村委会
110111109200	王家磨村委会	110111110212	张坊村委会
110111109201	蔡庄村委会	110111110213	片上村委会
110111109202	下滩村委会	110111110214	下寺村委会
110111109203	郑家磨村委会	110111111000	<b>十渡镇</b>
110111109204	土堤村委会	110111111200	平峪村委会
110111109205	镇江营村委会	110111111201	北石门村委会
110111109206	塔照村委会	110111111202	西石门村委会
110111109207	南尚乐村委会	110111111203	前头港村委会
110111109208	北尚乐村委会	110111111204	西河村委会
110111109209	南河村委会	110111111205	西庄村委会
110111109210	惠南庄村委会	110111111206	九渡村委会
110111109211	广润庄村委会	110111111207	八渡村委会
110111109212	南辛庄村委会	110111111208	十渡村委会
110111109213	石窝村委会	110111111209	马安村委会
110111109214	半壁店村委会	110111111210	卧龙村委会
110111109215	独树村委会	110111111211	六合村委会
110111109216	岩上村委会	110111111212	东太平村委会
110111109217	下营村委会	110111111213	西太平村委会
110111109218	高庄村委会	110111111214	新村村委会
110111109219	前石门村委会	110111111215	西关上村委会
110111109220	后石门村委会	110111111216	六渡村委会
110111109221	下庄村委会	110111111217	七渡村委会
110111109222	三岔村委会	110111111218	五合村委会

代 码	地 址 名 称	代 码	地 址 名 称
11011111219	栗园厂村委会	110111115201	赵各庄村委会
11011111220	王老铺村委会	110111115202	西营村委会
110111112000	<b>青龙湖镇</b>	110111115203	小次洛村委会
110111112200	晓幼营村委会	110111115204	韩村河村委会
110111112201	西石府村委会	110111115205	西东村委会
110111112202	常乐寺村委会	110111115206	曹章村委会
110111112203	北四位村委会	110111115207	七贤村委会
110111112204	南四位村委会	110111115208	潘家庄村委会
110111112205	焦各庄村委会	110111115209	郑庄村委会
110111112206	小苑上村委会	110111115210	崇义村委会
110111112207	青龙头村委会	110111115211	五侯村委会
110111112208	崇各庄村委会	110111115212	岳各庄村委会
110111112209	豆各庄村委会	110111115213	尤家坟村委会
110111112210	庙耳岗村委会	110111115214	东南章村委会
110111112211	崇辛庄村委会	110111115215	西南章村委会
110111112212	芦上坟村委会	110111115216	龙门口村委会
110111112213	大苑村委会	110111115217	二龙岗村委会
110111112214	北刘庄村委会	110111115218	皇后台村委会
110111112215	大马村委会	110111115219	天开村委会
110111112216	小马村委会	110111115220	东周各庄村委会
110111112217	果各庄村委会	110111115221	西周各庄村委会
110111112218	西庄户村委会	110111115222	上中院村委会
110111112219	岗上村委会	110111115223	下中院村委会
110111112220	坨里村委会	110111115224	孤山口村委会
110111112221	上万村委会	110111115225	圣水峪村委会
110111112222	北车营村委会	110111115226	罗家峪村委会
110111112223	辛开口村委会	110111208000	<b>霞云岭乡</b>
110111112224	漫水河村委会	110111208200	堂上村委会
110111112225	南观村委会	110111208201	大地港村委会
110111112226	口头村委会	110111208202	四马台村委会
110111112227	沙窝村委会	110111208203	龙门台村委会
110111112228	大苑上村委会	110111208204	庄户台村委会
110111112229	马家沟村委会	110111208205	王家台村委会
110111112230	下水峪村委会	110111208206	石板台村委会
110111112231	石梯村委会	110111208207	四合村委会
110111115000	<b>韩村河镇</b>	110111208208	霞云岭村委会
110111115200	东营村委会	110111208209	三流水村委会

代 码	地 址 名 称	代 码	地 址 名 称
110111208210	大草岭村委会	110111211203	赵亩地村委会
110111208211	上石堡村委会	110111211204	宝地洼村委会
110111208212	北直河村委会	110111211205	瞧煤涧村委会
110111208213	下石堡村委会	110111211206	中山村委会
110111208214	银水村委会	110111211207	上水峪村委会
110111209000	<b>南窖乡</b>	110111212000	<b>史家营乡</b>
110111209200	花港村委会	110111212200	元阳水村委会
110111209201	中窑村委会	110111212201	柳林水村委会
110111209202	大西沟村委会	110111212202	杨林水村委会
110111209203	水峪村委会	110111212203	青林台村委会
110111209204	南窑村委会	110111212204	秋林铺村委会
110111209205	北安村委会	110111212205	莲花庵村委会
110111209206	南安村委会	110111212206	曹家坊村委会
110111209207	三合村委会	110111212207	史家营村委会
110111210000	<b>佛子庄乡</b>	110111212208	大村涧村委会
110111210200	陈家台村委会	110111212209	西岳台村委会
110111210201	东班各庄村委会	110111212210	青土涧村委会
110111210202	西班各庄村委会	110111212211	金鸡台村委会
110111210203	陈家坟村委会	110111213000	<b>蒲洼乡</b>
110111210204	北峪村委会	110111213200	鱼斗泉村委会
110111210205	黑龙关村委会	110111213201	芦子水村委会
110111210206	佛子庄村委会	110111213202	东村村委会
110111210207	红煤厂村委会	110111213203	宝水村委会
110111210208	北窑村委会	110111213204	蒲洼村委会
110111210209	下英水村委会	110111213205	富合村委会
110111210210	中英水村委会	110111213206	森水村委会
110111210211	上英水村委会	110111213207	议合村委会
110111210212	西安村委会	110112000000	<b>通州区</b>
110111210213	查儿村委会	110112005000	<b>永顺地区办事处</b>
110111210214	长操村委会	110112005201	永顺村村委会
110111210215	山川村委会	110112005202	北马庄村委会
110111210216	贾峪口村委会	110112005203	范庄村委会
110111210217	石板房村委会	110112005204	刘庄村委会
110111211000	<b>大安山乡</b>	110112005205	李庄村村委会
110111211200	大安山村委会	110112005206	焦王庄村委会
110111211201	西苑村委会	110112005207	苏坨村委会
110111211202	寺尚村委会	110112005208	小潞邑村委会

代 码	地 址 名 称	代 码	地 址 名 称
110112005209	龙旺庄村委会	110112006221	魏家坟村委会
110112005210	耿庄村村委会	110112006222	东小马庄村委会
110112005211	王家场村委会	110112006223	大马庄村委会
110112005212	邓家窑村委会	110112006224	高楼金村委会
110112005213	西马庄村委会	110112006225	曹园村委会
110112005214	竹木厂村委会	110112006226	将军坟村委会
110112005215	新建村村委会	110112104000	<b>宋庄镇</b>
110112005216	杨富店村委会	110112104201	宋庄村委会
110112005217	杨庄村村委会	110112104202	高各庄村委会
110112005218	果园村村委会	110112104203	翟里村委会
110112005219	南关村委会	110112104204	北寺庄村委会
110112005220	上营村村委会	110112104205	小杨各庄村委会
110112005221	乔庄村村委会	110112104206	白庙村委会
110112005222	小圣庙村委会	110112104207	任庄村委会
110112005223	前上坡村委会	110112104208	辛店村委会
110112005224	岳庄村委会	110112104209	喇嘛庄村委会
110112006000	<b>梨园地区办事处</b>	110112104210	大兴庄村委会
110112006201	车里坟村委会	110112104211	小堡村委会
110112006202	三间房村委会	110112104212	瞳里村委会
110112006203	北杨洼村委会	110112104213	六合村委会
110112006204	九棵树村委会	110112104214	后夏公庄村委会
110112006205	东总屯村委会	110112104215	前夏公庄村委会
110112006206	西总屯村委会	110112104216	邢各庄村委会
110112006207	李老公庄村委会	110112104217	丁各庄村委会
110112006208	梨园村委会	110112104218	高辛庄村委会
110112006209	刘老公庄村委会	110112104219	蔡园村委会
110112006210	小街一队村委会	110112104220	小邓村委会
110112006211	小街二队村委会	110112104221	大邓村委会
110112006212	小街三队村委会	110112104222	师姑庄村委会
110112006213	西小马庄村委会	110112104223	北刘各庄村委会
110112006214	半壁店村委会	110112104224	摇不动村委会
110112006215	孙王场村委会	110112104225	关辛庄村委会
110112006216	孙庄村委会	110112104226	西赵村委会
110112006217	砖厂村村委会	110112104227	港北村委会
110112006218	公庄村委会	110112104228	南马庄村委会
110112006219	大稿村委会	110112104229	郝各庄村委会
110112006220	小稿村委会	110112104230	徐辛庄村委会

代 码	地 址 名 称	代 码	地 址 名 称
110112104231	管头村委会	110112105220	烧酒巷村委会
110112104232	吴各庄村委会	110112105221	瓜场村委会
110112104233	葛渠村委会	110112105222	马营村委会
110112104234	寨辛庄村委会	110112105223	何各庄村委会
110112104235	寨里村委会	110112105224	牌楼营村委会
110112104236	窑上村委会	110112105225	齐善庄村委会
110112104237	王辛庄村委会	110112105226	南姚园村委会
110112104238	岗子村委会	110112105227	大辛庄村委会
110112104239	内军庄村委会	110112105228	枣林庄村委会
110112104240	平家疃村委会	110112105229	姚辛庄村委会
110112104241	小营村委会	110112105230	中街村委会
110112104242	草寺村委会	110112105231	前街村委会
110112104243	尹各庄村委会	110112105232	后街村委会
110112104244	富豪村委会	110112105233	苍头村委会
110112104245	大庞村委会	110112105234	十里庄村委会
110112104246	双埠头村委会	110112105235	南火垡村委会
110112104247	沟渠庄村委会	110112105236	三间房村委会
110112105000	<b>张家湾镇</b>	110112105237	样田村委会
110112105201	北许场村委会	110112105238	垡头村委会
110112105202	张辛庄村委会	110112105239	陆辛庄村委会
110112105203	上马头村委会	110112105240	北大化村委会
110112105204	梁各庄村委会	110112105241	大北关村委会
110112105205	土桥村委会	110112105242	小北关村委会
110112105206	皇木场村委会	110112105243	南大化村委会
110112105207	南许场村委会	110112105244	柳营村委会
110112105208	张家湾镇村委会	110112105245	高营村委会
110112105209	张湾村委会	110112105246	坨堤村委会
110112105210	大高力庄村委会	110112105247	西永和屯村委会
110112105211	上店村委会	110112105248	东永和屯村委会
110112105212	贾各庄村委会	110112105249	王各庄村委会
110112105213	东定福庄村委会	110112105250	苍上村委会
110112105214	西定福庄村委会	110112105251	后坨村委会
110112105215	立禅庵村委会	110112105252	后青山村委会
110112105216	宽街村委会	110112105253	前青山村委会
110112105217	小庄村委会	110112105254	后南关村委会
110112105218	施元村委会	110112105255	前南关村委会
110112105219	里二泗村委会	110112105256	北仪阁村委会

代 码	地 址 名 称	代 码	地 址 名 称
110112105257	小耕堡村委会	110112106236	马庄村委会
110112106000	<b>灤县镇</b>	110112106237	曹庄村委会
110112106201	灤县村村委会	110112106238	候黄庄村委会
110112106202	中辛庄村委会	110112106239	张庄村委会
110112106203	郭庄村村委会	110112106240	东寺庄村委会
110112106204	王楼村委会	110112106241	小屯村委会
110112106205	吴营村村委会	110112106242	纪各庄村委会
110112106206	靛庄村村委会	110112106243	大柳树村委会
110112106207	许各庄村委会	110112106244	军屯村委会
110112106208	南阳村村委会	110112106245	后尖平村委会
110112106209	翟各庄村委会	110112106246	徐官屯村委会
110112106210	马务村村委会	110112106247	东定安村委会
110112106211	苏庄村村委会	110112106248	西定安村委会
110112106212	榆林庄村委会	110112106249	柏庄村委会
110112106213	长凌营村村委会	110112106250	前尖平村委会
110112106214	杨堤村村委会	110112106251	李辛庄村委会
110112106215	三黄庄村村委会	110112106252	尚武集村委会
110112106216	后地村村委会	110112106253	龙庄村委会
110112106217	沈庄村村委会	110112106254	南屯村委会
110112106218	小香仪村村委会	110112106255	穆家坟村委会
110112106219	大香仪村委会	110112106256	军庄村委会
110112106220	高庄村村委会	110112106257	边怀庄村委会
110112106221	东黄堡村村委会	110112106258	良家务村委会
110112106222	西黄堡村村委会	110112106259	罗庄村委会
110112106223	马堤村村委会	110112106260	后元化村委会
110112106224	马头村村委会	110112106261	前元化村委会
110112106225	石槽村村委会	110112109000	<b>马驹桥镇</b>
110112106226	毛庄村村委会	110112109201	马一街村委会
110112106227	草厂村委会	110112109202	马二街村委会
110112106228	南丁庄村委会	110112109203	马三街村委会
110112106229	东鲁村村委会	110112109204	北海村委会
110112106230	西鲁村村委会	110112109205	南海村委会
110112106231	周起营村委会	110112109206	壮丁屯村委会
110112106232	黄厂铺村委会	110112109207	河北段村委会
110112106233	北堤寺村委会	110112109208	胜利村委会
110112106234	兔子店村委会	110112109209	北门口村委会
110112106235	凌庄村委会	110112109210	大葛庄村委会



代 码	地 址 名 称	代 码	地 址 名 称
110112109211	东店村委会	110112109248	大松堡村委会
110112109212	西店村委会	110112109249	神驹村委会
110112109213	西后街村委会	110112109250	柏福村委会
110112109214	辛屯村委会	110112110000	<b>西集镇</b>
110112109215	大白村村委会	110112110201	西集村委会
110112109216	马村村委会	110112110202	于辛庄村委会
110112109217	小白村村委会	110112110203	协各庄村委会
110112109218	姚村村委会	110112110204	侯各庄村委会
110112109219	张各庄村委会	110112110205	胡庄村委会
110112109220	古庄村委会	110112110206	赵庄村委会
110112109221	杨秀店村委会	110112110207	武辛庄村委会
110112109222	周营村委会	110112110208	车屯村委会
110112109223	小张湾村委会	110112110209	前东仪村委会
110112109224	房辛店村委会	110112110210	史东仪村委会
110112109225	张村村委会	110112110211	侯东仪村村委会
110112109226	郭村村委会	110112110212	黄东仪村村委会
110112109227	柴务村委会	110112110213	尹家河村村委会
110112109228	大周易村委会	110112110214	林屯村村委会
110112109229	小周易村委会	110112110215	王上村村委会
110112109230	史村村委会	110112110216	岳上村村委会
110112109231	前银子村委会	110112110217	石上村村委会
110112109232	后银子村委会	110112110218	曹刘各庄村委会
110112109233	驸马庄村委会	110112110219	东辛庄村村委会
110112109234	南堤村委会	110112110220	后寨府村村委会
110112109235	大杜社村委会	110112110221	小灰店村村委会
110112109236	团瓢庄村委会	110112110222	大灰店村村委会
110112109237	后堰上村委会	110112110223	大沙务村村委会
110112109238	前堰上村委会	110112110224	小沙务村村委会
110112109239	姚辛庄村委会	110112110225	南小庄村村委会
110112109240	陈各庄村委会	110112110226	安辛庄村村委会
110112109241	南小营村委会	110112110227	肖家林村村委会
110112109242	西田阳村委会	110112110228	前寨府村村委会
110112109243	东田阳村委会	110112110229	桥上村村委会
110112109244	小杜社村委会	110112110230	杜店村村委会
110112109245	六郎庄村委会	110112110231	牛牧屯村村委会
110112109246	西马各庄村委会	110112110232	上坡村村委会
110112109247	小松堡村委会	110112110233	和合站村村委会

代 码	地 址 名 称	代 码	地 址 名 称
110112110234	吕家湾村村委会	110112114213	东下营村委会
110112110235	杨家洼村委会	110112114214	西下营村委会
110112110236	辛集村村委会	110112114215	北火堡村委会
110112110237	郎东村委会	110112114216	唐大庄村委会
110112110238	郎西村委会	110112114217	北姚园村委会
110112110239	马坊村委会	110112114218	碱厂村委会
110112110240	小辛庄村委会	110112114219	尖堡村委会
110112110241	任辛庄村村委会	110112114220	兴武林村委会
110112110242	沙古堆村委会	110112114221	窑上村委会
110112110243	望君疃村委会	110112114222	次一村委会
110112110244	杜柳棵村委会	110112114223	次二村委会
110112110245	太平庄村委会	110112114224	垛子村委会
110112110246	供给店村委会	110112114225	永隆屯村委会
110112110247	儒林村委会	110112114226	桂家坟村委会
110112110248	小屯村委会	110112114227	大地村委会
110112110249	张各庄村委会	110112114228	徐庄村委会
110112110250	金各庄村委会	110112114229	新河村委会
110112110251	老庄户村委会	110112114230	高古庄村委会
110112110252	何各庄村村委会	110112114231	桑元村委会
110112110253	冯各庄村村委会	110112114232	水南村委会
110112110254	金坨村委会	110112114233	董村村委会
110112110255	王庄村村委会	110112114234	北神树村委会
110112110256	耿楼村村委会	110112114235	丁庄村委会
110112110257	陈桁村委会	110112114236	白庄村委会
110112114000	<b>台湖镇</b>	110112114237	马庄村委会
110112114201	台湖村委会	110112114238	孟庄村委会
110112114202	铺头村委会	110112114239	郑庄村委会
110112114203	朱家堡村委会	110112114240	东石村委会
110112114204	田府村委会	110112114241	麦庄村委会
110112114205	前营村委会	110112114242	西太平庄村委会
110112114206	口子村委会	110112114243	安定营村委会
110112114207	江场村委会	110112114244	北堤村委会
110112114208	胡家堡村委会	110112114245	崔窑村委会
110112114209	周坡庄村委会	110112114246	北小营村委会
110112114210	外郎营村委会	110112117000	<b>永乐店镇</b>
110112114211	玉甫上营村委会	110112117201	永一村委会
110112114212	蒋辛庄村委会	110112117202	永二村委会

代 码	地 址 名 称	代 码	地 址 名 称
110112117203	永三村村委会	110112119201	胡各庄村委会
110112117204	新西庄村委会	110112119202	魏庄村委会
110112117205	陈辛庄村村委会	110112119203	东杨庄村委会
110112117206	邓庄村委会	110112119204	霍屯村委会
110112117207	后甫村委会	110112119205	古城村委会
110112117208	东张各庄村委会	110112119206	杨坨村委会
110112117209	老槐庄村委会	110112119207	郝家府村委会
110112117210	孔庄村委会	110112119208	辛安屯村委会
110112117211	大羊村委会	110112119209	孙各庄村委会
110112117212	小南地村委会	110112119210	后屯村委会
110112117213	南堤寺东村村委会	110112119211	常屯村委会
110112117214	南堤寺西村村委会	110112119212	召里村委会
110112117215	小务村村委会	110112119213	堡辛村委会
110112117216	西怀庄村委会	110112119214	大台村委会
110112117217	坚村村委会	110112119215	前北营村委会
110112117218	小安村村委会	110112119216	后北营村委会
110112117219	后营村委会	110112119217	大营村委会
110112117220	马合店村委会	110112119218	留庄村委会
110112117221	鲁城村委会	110112119219	东夏园村委会
110112117222	大务村委会	110112119220	庙上村委会
110112117223	东河村村委会	110112119221	东小营村委会
110112117224	西河村村委会	110112119222	西堡村委会
110112117225	德仁务前街村委会	110112119223	东堡村委会
110112117226	德仁务中街村委会	110112119224	七级村委会
110112117227	德仁务后街村委会	110112119225	黎辛庄村委会
110112117228	柴厂屯村委会	110112119226	南刘各庄村委会
110112117229	后马坊村委会	110112119227	八各庄村委会
110112117230	前马坊村委会	110112119228	侷店村委会
110112117231	半截河村委会	110112119229	后榆村委会
110112117232	兴隆庄村委会	110112119230	前榆村委会
110112117233	三堡村委会	110112119231	贾后疃村委会
110112117234	小甸屯村委会	110112119232	东前营村委会
110112117235	胡家村村委会	110112119233	前疃村委会
110112117236	应寺村委会	110112119234	卜落堡村委会
110112117237	熬硝营村委会	110112119235	刘庄村委会
110112117238	临沟屯村委会	110112119236	大甘棠村委会
110112119000	<b>潞城镇</b>	110112119237	小甘棠村委会

代 码	地 址 名 称	代 码	地 址 名 称
110112119238	岔道村委会	110112209220	东堡村村委会
110112119239	凌庙村委会	110112209221	西堡村村委会
110112119240	武疃村委会	110112209222	后伏村委会
110112119241	李疃村委会	110112209223	前伏村委会
110112119242	燕山营村委会	110113000000	<b>顺义区</b>
110112119243	兴各庄村委会	110113003000	<b>仁和地区办事处</b>
110112119244	肖庄村委会	110113003201	石各庄村委会
110112119245	大豆各庄村委会	110113003202	前进村委会
110112119246	小豆各庄村委会	110113003203	复兴村委会
110112119247	武窑村委会	110113003204	太平村委会
110112119248	夏店村委会	110113003205	庄头村委会
110112119249	崔楼村委会	110113003206	石门村委会
110112119250	大东村委会	110113003207	沙井村委会
110112119251	小东村委会	110113003208	望泉寺村委会
110112119252	谢楼村委会	110113003209	军营村委会
110112119253	康各庄村委会	110113003210	梅沟营村委会
110112119254	太子府村委会	110113003211	沙坨村委会
110112209000	<b>于家务回族乡</b>	110113003212	河南村委会
110112209201	于家务村委会	110113003213	胡各庄村委会
110112209202	南仪阁村委会	110113003214	杜各庄村委会
110112209203	北辛店村委会	110113003215	杨家营村委会
110112209204	大耕堡村委会	110113003216	塔河村委会
110112209205	东马各庄村委会	110113003217	吴家营村委会
110112209206	西马坊村委会	110113003218	米各庄村委会
110112209207	神仙村委会	110113003219	窑坡村委会
110112209208	果村村委会	110113003220	陶家坟村委会
110112209209	渠头村村委会	110113003221	平各庄村委会
110112209210	富各庄村村委会	110113003222	北兴村委会
110112209211	满庄村村委会	110113003224	临河村委会
110112209212	王各庄村委会	110113004000	<b>后沙峪地区办事处</b>
110112209213	崔各庄村委会	110113004201	西泗上村委会
110112209214	南三间房村村委会	110113004202	古城村委会
110112209215	小海宇村村委会	110113004203	罗各庄村委会
110112209216	枣林村村委会	110113004204	西田各庄村委会
110112209217	吴寺村村委会	110113004205	燕王庄村委会
110112209218	仇庄村村委会	110113004206	西白辛庄村委会
110112209219	南刘庄村委会	110113004207	吉祥庄村委会

代 码	地 址 名 称	代 码	地 址 名 称
110113004208	马头庄村委会	110113006217	沙子营村委会
110113004209	后沙峪村委会	110113006218	小店村委会
110113004210	前沙峪村委会	110113006219	辛庄子村委会
110113004211	东庄村委会	110113006220	田家营村委会
110113004212	火神营村委会	110113006221	高各庄村委会
110113004213	铁匠营村委会	110113006222	王辛庄村委会
110113004214	枯柳树村委会	110113006223	井上村委会
110113004215	回民营村委会	110113006224	荆坨村委会
110113004216	董各庄村委会	110113006225	侏子营村委会
110113005000	<b>天竺地区办事处</b>	110113006226	李辛庄村委会
110113005201	天竺村委会	110113006227	松各庄村委会
110113005202	薛大人庄村委会	110113006228	破罗口村委会
110113005203	楼台村委会	110113006229	别庄村委会
110113005204	岗山村委会	110113006230	徐庄村委会
110113005205	龙山村委会	110113006231	良庄村委会
110113005206	桃山村委会	110113006232	大曹庄村委会
110113005207	杨二营村委会	110113006233	周庄村委会
110113005208	花梨坎村委会	110113006234	沙岭村委会
110113005209	二十里堡村委会	110113006235	曾庄村委会
110113005210	小王辛庄村委会	110113006236	白塔村委会
110113006000	<b>杨镇地区办事处</b>	110113006237	东焦各庄村委会
110113006201	一街村委会	110113006238	于庄村委会
110113006202	二街村委会	110113006239	东庞里村委会
110113006203	三街村委会	110113006240	西庞里村委会
110113006204	张家务村委会	110113006241	辛庄户村委会
110113006205	齐家务村委会	110113006242	大三渠村委会
110113006206	杜庄村委会	110113007000	<b>牛栏山地区办事处</b>
110113006207	东庄户村委会	110113007201	北孙各庄村委会
110113006208	老庄户村委会	110113007202	龙王头村委会
110113006209	二郎庙村委会	110113007203	富各庄村委会
110113006210	沟东村委会	110113007204	北军营村委会
110113006211	东疃村委会	110113007205	卢正卷村委会
110113006212	红寺村委会	110113007206	相各庄村委会
110113006213	下坡村委会	110113007207	官志卷村委会
110113006214	下营村委会	110113007208	范各庄村委会
110113006215	安乐庄村委会	110113007209	后晏子村委会
110113006216	汉石桥村委会	110113007210	前晏子村委会

代 码	地 址 名 称	代 码	地 址 名 称
110113007211	蓝家营村委会	110113009210	向前村委会
110113007212	姚各庄村委会	110113009211	秦武姚村委会
110113007213	半壁店村委会	110113009212	白各庄村委会
110113007214	张庄村委会	110113009213	荆卷村委会
110113007215	下坡屯村委会	110113009214	良正卷村委会
110113007216	史家口村委会	110113009215	庙尔卷村委会
110113007217	金牛村委会	110113009216	衙门村委会
110113007218	先进村委会	110113009217	泥河村委会
110113007219	禾丰村委会	110113009218	石家营村委会
110113007220	安乐村委会	110113009219	毛家营村委会
110113008000	<b>南法信地区办事处</b>	110113009220	姚店村委会
110113008201	东海洪村委会	110113009221	马卷村委会
110113008202	西海洪村委会	110113101000	<b>高丽营镇</b>
110113008203	南卷村委会	110113101201	一村村委会
110113008204	三家店村委会	110113101202	二村村委会
110113008205	东杜兰村委会	110113101203	三村村委会
110113008206	西杜兰村委会	110113101204	四村村委会
110113008207	北法信村委会	110113101205	五村村委会
110113008208	焦各庄村委会	110113101206	六村村委会
110113008209	大江洼村委会	110113101207	七村村委会
110113008210	刘家河村委会	110113101208	八村村委会
110113008211	南法信村委会	110113101209	南王路村委会
110113008212	十里堡村委会	110113101210	北王路村委会
110113008213	马家营村委会	110113101211	西王路村委会
110113008214	哨马营村委会	110113101212	唐自头村委会
110113008215	冯家营村委会	110113101213	于庄村委会
110113008216	卸甲营村委会	110113101214	张喜庄村委会
110113009000	<b>马坡地区办事处</b>	110113101215	东马各庄村委会
110113009201	向阳村委会	110113101216	西马各庄村委会
110113009202	西丰乐村委会	110113101217	夏县营村委会
110113009203	东丰乐村委会	110113101218	河津营村委会
110113009204	小孙各庄村委会	110113101219	南郎中村委会
110113009205	大营村委会	110113101220	后渠河村委会
110113009206	西马坡村委会	110113101221	前渠河村委会
110113009207	北上坡村委会	110113101222	闫家营村委会
110113009208	肖家坡村委会	110113101223	水坡村委会
110113009209	东马坡村委会	110113101224	羊房村委会

代 码	地 址 名 称	代 码	地 址 名 称
110113101225	文化营村委会	110113105204	前营村委会
110113104000	<b>李桥镇</b>	110113105205	葛代子村委会
110113104201	李家桥村委会	110113105206	沟北村委会
110113104202	英各庄村委会	110113105207	柳各庄村委会
110113104203	张辛村委会	110113105208	李遂村委会
110113104204	临清村委会	110113105209	西营村委会
110113104205	南半壁店村委会	110113105210	东营村委会
110113104206	后桥村委会	110113105211	李庄村委会
110113104207	庄子营村委会	110113105212	崇国庄村委会
110113104208	洼子村委会	110113105213	陈庄村委会
110113104209	头二营村委会	110113105214	赵庄村委会
110113104210	三四营村委会	110113105215	太平辛庄村委会
110113104211	西树行村委会	110113105216	牌楼村委会
110113104212	西大坨村委会	110113106000	<b>南彩镇</b>
110113104213	北河村委会	110113106201	前薛各庄村委会
110113104214	沙浮村委会	110113106202	后薛各庄村委会
110113104215	王家场村委会	110113106203	南彩村委会
110113104216	沿河村委会	110113106204	坞里村委会
110113104217	芦各庄村委会	110113106205	双营村委会
110113104218	史庄村委会	110113106206	小营村委会
110113104219	吴庄村委会	110113106207	洼里村委会
110113104220	永青庄村委会	110113106208	望渠村委会
110113104221	郭庄村委会	110113106209	道仙庄村委会
110113104222	南河村委会	110113106210	东江头村委会
110113104223	北桃园村委会	110113106211	西江头村委会
110113104224	南桃园村委会	110113106212	于辛庄村委会
110113104225	安里村委会	110113106213	大兴庄村委会
110113104226	苏庄村委会	110113106214	太平庄村委会
110113104227	官庄村委会	110113106215	水屯村委会
110113104228	堡子村委会	110113106216	九王庄村委会
110113104229	沮沟村委会	110113106217	前俸伯村委会
110113104230	北庄头村委会	110113106218	后俸伯村委会
110113104231	南庄头村委会	110113106219	河北村委会
110113105000	<b>李遂镇</b>	110113106220	杜刘庄村委会
110113105201	宣庄户村委会	110113106221	北彩村委会
110113105202	魏辛庄村委会	110113106222	柳行村委会
110113105203	后营村委会	110113106223	黄家场村委会

代 码	地 址 名 称	代 码	地 址 名 称
110113106224	桥头村委会	110113109218	小坝洼庄村委会
110113106225	前郝家疃村委会	110113109219	大塘村委会
110113106226	后郝家疃村委会	110113109220	佟辛庄村委会
110113108000	<b>北务镇</b>	110113109221	薛家庄村委会
110113108201	北务村委会	110113109222	前岭上村委会
110113108202	郭家务村委会	110113109223	后岭上村委会
110113108203	陈辛庄村委会	110113109224	东华山村委会
110113108204	林上村委会	110113109225	西华山村委会
110113108205	仓上村委会	110113109226	大段村委会
110113108206	道口村委会	110113109227	小段村委会
110113108207	王各庄村委会	110113109228	谢辛庄村委会
110113108208	闫家渠村委会	110113109229	赵家峪村委会
110113108209	南辛庄户村委会	110113109230	湘王庄村委会
110113108210	于地村委会	110113109231	四福庄村委会
110113108211	庄子村委会	110113109232	后陆马庄村委会
110113108212	小珠宝村委会	110113109233	前陆马庄村委会
110113108213	东地村委会	110113109234	西尹家府村委会
110113108214	珠宝屯村委会	110113109235	东尹家府村委会
110113108215	马庄村委会	110113109236	大崔各庄村委会
110113109000	<b>大孙各庄镇</b>	110113109237	大石各庄村委会
110113109201	大孙各庄村委会	110113109238	大田庄村委会
110113109202	客家庄村委会	110113109239	大洛泡村委会
110113109203	西辛庄村委会	110113110000	<b>张镇</b>
110113109204	户耳山村委会	110113110201	良山村委会
110113109205	宗家店村委会	110113110202	小三渠村委会
110113109206	柴家林村委会	110113110203	麻林山村委会
110113109207	顾家庄村委会	110113110204	贾家洼子村委会
110113109208	小故现村委会	110113110205	李家洼子村委会
110113109209	田各庄村委会	110113110206	吕布屯村委会
110113109210	吴雄寺村委会	110113110207	雁户庄村委会
110113109211	小宋各庄村委会	110113110208	港西村委会
110113109212	小塘村委会	110113110209	大故现村委会
110113109213	南聂庄村委会	110113110210	刘辛庄村委会
110113109214	王户庄村委会	110113110211	张各庄村委会
110113109215	龙廷侯村委会	110113110212	厂门口村委会
110113109216	老公庄村委会	110113110213	虫王庙村委会
110113109217	大坝洼庄村委会	110113110214	北营村委会



代 码	地 址 名 称	代 码	地 址 名 称
110113110215	西营村委会	110113112208	孝德村委会
110113110216	小曹庄村委会	110113112209	唐指山村委会
110113110217	驻马庄村委会	110113112210	贾山村委会
110113110218	柏树庄村委会	110113112211	茶棚村委会
110113110219	白辛庄村委会	110113112212	安辛庄村委会
110113110220	赵各庄村委会	110113112213	王泮庄村委会
110113110221	后王会村委会	110113112214	大韩庄村委会
110113110222	前王会村委会	110113112215	小韩庄村委会
110113110223	后苏桥村委会	110113112216	马坊村委会
110113110224	前苏桥村委会	110113112217	上元子村委会
110113110225	王庄村委会	110113112218	大林村委会
110113110226	聂庄村委会	110113112219	陈家坨村委会
110113110227	朱庄村委会	110113112220	李各庄村委会
110113110228	侯庄村委会	110113112221	业兴庄村委会
110113110229	行宫村委会	110113112222	陀头庙村委会
110113111000	<b>龙湾屯镇</b>	110113112223	荣各庄村委会
110113111201	山里辛庄村委会	110113112224	前王各庄村委会
110113111202	七连庄村委会	110113112225	后王各庄村委会
110113111203	柳庄户村委会	110113112226	潘家坟村委会
110113111204	南坞村委会	110113113000	<b>北小营镇</b>
110113111205	树行村委会	110113113201	北小营村委会
110113111206	张中坞村委会	110113113202	上辇村委会
110113111207	史中坞村委会	110113113203	北府村委会
110113111208	丁甲庄村委会	110113113204	东乌鸡村委会
110113111209	小北坞村委会	110113113205	西乌鸡村委会
110113111210	大北坞村委会	110113113206	榆林村委会
110113111211	焦庄户村委会	110113113207	后礼务村委会
110113111212	唐洞村委会	110113113208	前礼务村委会
110113111213	龙湾屯村委会	110113113209	马辛庄村委会
110113112000	<b>木林镇</b>	110113113210	前鲁各庄村委会
110113112201	木林村委会	110113113211	后鲁各庄村委会
110113112202	陈各庄村委会	110113113212	仇家店村委会
110113112203	蒋各庄村委会	110113113213	西府村委会
110113112204	魏家店村委会	110113113214	东府村委会
110113112205	东沿头村委会	110113113215	小胡营村委会
110113112206	西沿头村委会	110113113216	大胡营村委会
110113112207	长林庄村委会	110113113217	牛富屯村委会

代 码	地 址 名 称	代 码	地 址 名 称
110113115000	<b>北石槽镇</b>	110113116220	东水泉村委会
110113115201	西赵各庄村委会	110113116221	西水泉村委会
110113115202	下西市村委会	110113116222	联庄村委会
110113115203	良善庄村委会	110113116223	河庄村委会
110113115204	西范各庄村委会	110113116224	解放村委会
110113115205	南石槽村委会	110113116225	燕华营村委会
110113115206	北石槽村委会	110114000000	<b>昌平区</b>
110113115207	东石槽村委会	110114001000	<b>城北街道办事处</b>
110113115208	东辛庄村委会	110114001201	二街村委会
110113115209	寺上村委会	110114001202	三街村委会
110113115210	营尔村委会	110114001203	六街村委会
110113115211	武各庄村委会	110114001204	西关村委会
110113115212	刘各庄村委会	110114001205	朝凤庵村委会
110113115213	中滩营村委会	110114002000	<b>南口地区办事处</b>
110113115214	二张营村委会	110114002018	南农社区居委会
110113115215	大柳树营村委会	110114002201	太平庄村委会
110113115216	李家史山村委会	110114002202	虎峪村委会
110113116000	<b>赵全营镇</b>	110114002203	陈庄村委会
110113116201	西小营村委会	110114002204	红泥沟村委会
110113116202	北郎中村委会	110114002205	雪山村委会
110113116203	前桑园村委会	110114002206	龙虎台村委会
110113116204	后桑园村委会	110114002207	燕磨峪村委会
110113116205	白庙村委会	110114002208	七间房村委会
110113116206	马家堡村委会	110114002209	辛力庄村委会
110113116207	大官庄村委会	110114002210	南口村委会
110113116208	小官庄村委会	110114002211	龙潭村委会
110113116209	西陈各庄村委会	110114002212	居庸关村委会
110113116210	赵全营村委会	110114002213	羊台子村委会
110113116211	小高丽营村委会	110114002214	马庄村委会
110113116212	去碑营村委会	110114002215	南口镇村委会
110113116213	豹房村委会	110114002216	马坊村委会
110113116214	忻州营村委会	110114002217	后桃洼村委会
110113116215	红铜营村委会	110114002218	前桃洼村委会
110113116216	板桥村委会	110114002219	长水峪村委会
110113116217	西降州营村委会	110114002220	檀峪村委会
110113116218	东降州营村委会	110114002221	王庄村委会
110113116219	稷山营村委会	110114002222	曹庄村委会

代 码	地 址 名 称	代 码	地 址 名 称
110114002223	花塔村委会	110114004209	踩河村委会
110114002224	兴隆口村委会	110114004210	丰善村委会
110114002225	新元村委会	110114004211	于辛庄村委会
110114002226	东李庄村委会	110114004212	满井东队村委会
110114002227	西李庄村委会	110114004213	满井西队村委会
110114002228	响潭村委会	110114004214	松兰堡村委会
110114003000	<b>马池口地区办事处</b>	110114004215	王庄村委会
110114003201	马池口村委会	110114004216	小寨村委会
110114003202	东坨村委会	110114004217	大洼村委会
110114003203	西坨村委会	110114004218	七里渠南村委会
110114003204	东闸村委会	110114004219	七里渠北村委会
110114003205	北庄户村委会	110114004220	白各庄村委会
110114003206	楼自庄村委会	110114004221	豆各庄村委会
110114003207	土城村委会	110114004222	小沙河村委会
110114003208	横桥村委会	110114005000	<b>城南街道办事处</b>
110114003209	白浮村委会	110114005002	凉水河社区居委会
110114003210	下念头村委会	110114005003	化庄社区居委会
110114003211	宏道村委会	110114005004	山峡社区居委会
110114003212	上念头村委会	110114005201	介山村委会
110114003213	百泉庄村委会	110114005205	水电村委会
110114003214	畲屯村委会	110114005206	南郝庄村委会
110114003215	亭自庄村委会	110114005207	旧县村委会
110114003216	北小营村委会	110114005208	北郝庄村委会
110114003217	乃干屯村委会	110114005209	邓庄村委会
110114003218	丈头村委会	110114006000	<b>回龙观地区办事处</b>
110114003219	辛店村委会	110114006201	回龙观村委会
110114003220	土楼村委会	110114006203	二拔子村委会
110114003221	葛村村委会	110114006204	三合庄村委会
110114004000	<b>沙河地区办事处</b>	110114006205	史各庄村委会
110114004201	西沙屯村委会	110114006206	朱辛庄村委会
110114004202	老牛湾村委会	110114006207	西半壁店村委会
110114004203	南一村委会	110114006208	东半壁店村委会
110114004204	东一村委会	110114006209	定福黄庄村委会
110114004205	西二村委会	110114007000	<b>东小口地区办事处</b>
110114004206	北二村委会	110114007014	上坡佳园社区居委会
110114004207	辛力屯村委会	110114007201	贺村村委会
110114004208	路庄村委会	110114007202	陈营村委会

代 码	地 址 名 称	代 码	地 址 名 称
110114007203	东小口村委会	110114110212	土沟村委会
110114007204	中滩村委会	110114110213	酸枣岭村委会
110114007205	芦村村委会	110114110214	前蒯沟村委会
110114007206	单村村委会	110114110215	后蒯沟村委会
110114007207	店上村委会	110114110216	小东流村委会
110114007208	兰各庄村委会	110114110217	常兴庄村委会
110114007209	太平庄村委会	110114110218	大赴任庄村委会
110114007210	霍营村委会	110114110219	小赴任庄村委会
110114007211	半截塔村委会	110114110220	赴任辛庄村委会
110114007212	魏窑村委会	110114110221	南官庄村委会
110114007213	小辛庄村委会	110114110222	赖马庄村委会
110114007214	马连店村委会	110114110223	西官庄村委会
110114007215	白坊村委会	110114110224	东官庄村委会
110114007216	狮子营村委会	110114111000	<b>南邵镇</b>
110114104000	<b>阳坊镇</b>	110114111201	南邵村委会
110114104201	阳坊村委会	110114111202	姜屯村委会
110114104202	前白虎涧村委会	110114111203	张各庄村委会
110114104203	后白虎涧村委会	110114111204	景文屯村委会
110114104204	东贯市村委会	110114111205	纪窑村委会
110114104205	西贯市村委会	110114111206	金家坟村委会
110114104206	八口村委会	110114111207	辛庄村委会
110114104207	辛庄村委会	110114111208	四合庄村委会
110114104208	史家桥村委会	110114111209	东营村委会
110114104209	西马坊村委会	110114111210	张营村委会
110114104210	四家庄村委会	110114111211	何营村委会
110114110000	<b>小汤山镇</b>	110114111212	小北哨村委会
110114110201	小汤山村委会	110114111213	北邵洼村委会
110114110202	尚信村委会	110114111214	官高村委会
110114110203	讲礼村委会	110114111215	三合庄村委会
110114110204	马坊村委会	110114111216	营坊村委会
110114110205	官牛坊村委会	110114112000	<b>崔村镇</b>
110114110206	阿苏卫村委会	110114112201	西崔村委会
110114110207	葫芦河村委会	110114112202	西辛峰村委会
110114110208	大柳树村委会	110114112203	大辛峰村委会
110114110209	大汤山村委会	110114112204	棉山村委会
110114110210	后牛坊村委会	110114112205	南庄营村委会
110114110211	大东流村委会	110114112206	南庄村委会

代 码	地 址 名 称	代 码	地 址 名 称
110114112207	东崔村委会	110114115218	歇甲庄村委会
110114112208	真顺村委会	110114115220	南七家庄村委会
110114112209	麻峪村委会	110114115221	海鹄落村委会
110114112210	香堂村委会	110114116000	<b>兴寿镇</b>
110114112211	西峪村委会	110114116201	兴寿村委会
110114112212	八家村委会	110114116202	肖村村委会
110114113000	<b>百善镇</b>	110114116203	香屯村委会
110114113201	百善村委会	110114116204	沙坨村委会
110114113202	吕各庄村委会	110114116205	东庄村委会
110114113203	半壁街村委会	110114116206	辛庄村委会
110114113204	下东廓村委会	110114116207	桃林村委会
110114113205	上东廓村委会	110114116208	秦城村委会
110114113206	牛房圈村委会	110114116209	象房村委会
110114113207	二德庄村委会	110114116210	东新城村委会
110114113208	东沙屯村委会	110114116211	东营村委会
110114113209	孟祖村委会	110114116212	西营村委会
110114113210	良各庄村委会	110114116213	麦庄村委会
110114113211	狮子营村委会	110114116214	西新城村委会
110114113212	泥洼村委会	110114116215	下苑村委会
110114113213	钟家营村委会	110114116216	秦家屯村委会
110114115000	<b>北七家镇</b>	110114116217	上苑村委会
110114115201	沟自头村委会	110114116218	桃峪口村委会
110114115202	北七家村委会	110114116219	暴峪泉村委会
110114115203	岭上村委会	110114116220	半壁店村委会
110114115204	鲁疃村委会	110114116221	上西市村委会
110114115205	东二旗村委会	110114116222	连山石村委会
110114115206	羊各庄村委会	110114116223	下庄村委会
110114115207	八仙庄村委会	110114116224	上庄村委会
110114115208	曹碾村委会	110114116225	木厂村委会
110114115209	白庙村委会	110114116226	湖门村委会
110114115210	东三旗村委会	110114116227	花果山村委会
110114115211	平西府村委会	110114116228	西湖村委会
110114115212	平坊村委会	110114116229	百合村委会
110114115213	西沙各庄村委会	110114116230	海字村委会
110114115214	郑各庄村委会	110114117000	<b>长陵镇</b>
110114115215	东沙各庄村委会	110114117201	景陵村委会
110114115216	燕丹村委会	110114117202	德陵村委会

代 码	地 址 名 称	代 码	地 址 名 称
110114117203	永陵村委会	110114118209	古将村委会
110114117204	昭陵村委会	110114118210	黑寨村委会
110114117205	献陵村委会	110114118211	王家园村委会
110114117206	长陵村委会	110114118212	高崖口村委会
110114117207	东水峪村委会	110114118213	韩台村委会
110114117208	庆陵村委会	110114118214	北照台村委会
110114117209	裕陵村委会	110114118215	郎儿峪村委会
110114117210	老君堂村委会	110114118216	菩萨鹿村委会
110114117211	黄泉寺村委会	110114118217	发电站村委会
110114117212	茂陵村委会	110114118218	漆园村委会
110114117213	燕子口村委会	110114118219	瓦窑村委会
110114117214	康陵村委会	110114118220	新开村委会
110114117215	泰陵村委会	110114118221	溜石港村委会
110114117216	石头园村委会	110114118222	小水峪村委会
110114117217	锥石口村委会	110114118223	王峪村委会
110114117218	麻峪房村委会	110114118224	老峪沟村委会
110114117219	下口村委会	110114118225	马刨泉村委会
110114117220	上口村委会	110114118226	黄土洼村委会
110114117221	碓臼峪村委会	110114118227	禾子涧村委会
110114117222	大岭沟村委会	110114118228	长峪城村委会
110114117223	黑山寨村委会	110114119000	<b>十三陵镇</b>
110114117224	沙岭村委会	110114119001	北新村社区居委会
110114117225	望宝川村委会	110114119201	胡庄村委会
110114117226	慈悲峪村委会	110114119202	石牌坊村委会
110114117227	南庄村委会	110114119203	涧头村委会
110114117228	分水岭村委会	110114119204	大宫门村委会
110114117229	辛庄村委会	110114119205	仙人洞村委会
110114117230	北庄村委会	110114119206	南新村委会
110114118000	<b>流村镇</b>	110114119207	西山口村委会
110114118201	北庄村村委会	110114119208	长陵园村委会
110114118202	下店村委会	110114119209	康陵园村委会
110114118203	上店村委会	110114119210	小宫门村委会
110114118204	南流村委会	110114119211	王庄村委会
110114118205	西峰山村委会	110114119212	泰陵园村委会
110114118206	北流村委会	110114119213	悼陵监村委会
110114118207	新建村委会	110114119214	万娘坟村委会
110114118208	白羊城村委会	110114119215	德胜口村委会

代 码	地 址 名 称	代 码	地 址 名 称
110114119216	果庄村委会	110115005223	狼堡四村村委会
110115000000	<b>大兴区</b>	110115005224	立堡村村委会
110115004000	<b>亦庄地区办事处</b>	110115005225	北程庄村村委会
110115004007	泰河园社区居委会	110115005226	西芦城村村委会
110115004008	晓康社区居委会	110115005227	东芦城村村委会
110115004011	贵园北里二区社区居委会	110115005228	康庄子村村委会
110115004012	鹿海园一里社区居委会	110115005229	鹅房村村委会
110115004014	晓康西里社区居委会	110115005230	佟家场村村委会
110115004200	鹿圈一村村委会	110115005231	大洼村村委会
110115004201	鹿圈二村村委会	110115005232	宋庄村村委会
110115004202	鹿圈三村村委会	110115005233	后辛庄村村委会
110115004203	鹿圈四村村委会	110115005234	前辛庄村村委会
110115004207	宝善庄村村委会	110115005235	太福庄村村委会
110115005000	<b>黄村地区办事处</b>	110115005236	周家村村委会
110115005200	李营村村委会	110115005237	刘一村村委会
110115005201	前高米店村村委会	110115005238	刘二村村委会
110115005202	后高米店村村委会	110115005239	三间房村村委会
110115005203	小营村村委会	110115005240	辛店村村委会
110115005204	李庄子村村委会	110115005241	霍村村委会
110115005205	南成庄村村委会	110115005242	邢各庄村村委会
110115005206	西黄村村委会	110115005243	西磁各庄村村委会
110115005207	海户新村村委会	110115005244	东磁各庄村村委会
110115005208	三合庄村村委会	110115005245	王立庄村村委会
110115005209	饮马井村村委会	110115005246	桂村村委会
110115005210	海子角村村委会	110115005247	李村村委会
110115005211	义和庄村村委会	110115005248	孙村村委会
110115005212	大庄村村委会	110115005249	薄村村委会
110115005213	念坛村村委会	110115005250	侯村村委会
110115005214	韩园子村村委会	110115005251	郭上坡村村委会
110115005215	前大营村村委会	110115006000	<b>旧宫地区办事处</b>
110115005216	狼各庄西村村委会	110115006200	庾殿一村村委会
110115005217	狼各庄东村村委会	110115006201	庾殿二村村委会
110115005218	西庄村村委会	110115006202	庾殿三村村委会
110115005219	高家堡村村委会	110115006203	南场一村村委会
110115005220	狼堡一村村委会	110115006204	南场二村村委会
110115005221	狼堡二村村委会	110115006205	有余庄村村委会
110115005222	狼堡三村村委会	110115006206	吉庆庄村村委会

代 码	地 址 名 称	代 码	地 址 名 称
110115006207	万聚庄村村委会	110115007223	新建庄三村村委会
110115006208	隆盛庄村村委会	110115007224	新建庄四村村委会
110115006209	旧宫一村村委会	110115007225	小白楼村村委会
110115006210	旧宫二村村委会	110115103000	<b>青云店镇</b>
110115006211	旧宫三村村委会	110115103200	老观里村村委会
110115006212	旧宫四村村委会	110115103201	顾庄村村委会
110115006213	大有庄村村委会	110115103202	东辛屯村村委会
110115006214	南街一村村委会	110115103203	大回城村村委会
110115006215	南街二村村委会	110115103204	东回城村村委会
110115006216	南街三村村委会	110115103205	石州营村村委会
110115006217	南街四村村委会	110115103206	孝义营村村委会
110115006218	西广德庄村村委会	110115103207	沙堆营村村委会
110115007000	<b>西红门地区办事处</b>	110115103208	霍州营村村委会
110115007002	星光社区居委会	110115103209	堡上营村村委会
110115007200	西红门一村村委会	110115103210	解州营村村委会
110115007201	西红门二村村委会	110115103211	尚庄村村委会
110115007202	西红门三村村委会	110115103212	沙子营村村委会
110115007203	西红门四村村委会	110115103213	青云店一村村委会
110115007204	西红门六村村委会	110115103214	青云店二村一村村委会
110115007205	西红门七村村委会	110115103215	青云店二村三村村委会
110115007206	西红门八村村委会	110115103216	青云店三村一村村委会
110115007207	西红门十村村委会	110115103217	青云店三村二村村委会
110115007208	西红门十一村村委会	110115103218	青云店三村三村村委会
110115007209	西红门十二村村委会	110115103219	青云店四村村委会
110115007210	新三余庄村村委会	110115103220	青云店五村村委会
110115007211	老三余庄村村委会	110115103221	青云店六村村委会
110115007212	寿宝庄村村委会	110115103222	东店村村委会
110115007213	大白楼村村委会	110115103223	西杭子村村委会
110115007214	大生庄村村委会	110115103224	小谷店村村委会
110115007215	金星庄村村委会	110115103225	东孙村村委会
110115007216	志远庄村村委会	110115103226	太平庄村村委会
110115007217	建新庄村村委会	110115103227	大谷店村村委会
110115007218	团河北村村委会	110115103228	西鲍辛庄村村委会
110115007219	团河南村村委会	110115103229	东鲍辛庄村村委会
110115007220	振亚庄村村委会	110115103230	马凤岗村村委会
110115007221	新建庄一村村委会	110115103231	东赵村村委会
110115007222	新建庄二村村委会	110115103232	北野厂村村委会



代 码	地 址 名 称	代 码	地 址 名 称
110115103233	南大红门村村委会	110115104220	西辛庄村村委会
110115103234	北辛屯村村委会	110115104221	东庄村村委会
110115103235	北店村村委会	110115104222	后甫村村委会
110115103236	小铺头村村委会	110115104223	前甫村村委会
110115103237	曹村村委会	110115104224	屯留营村村委会
110115103238	寺上村村委会	110115104225	岳街村村委会
110115103239	枣林村村委会	110115104226	邵各庄村村委会
110115103240	大张本庄村村委会	110115104227	下黎城村村委会
110115103241	小张本庄村村委会	110115104228	沙窝营村村委会
110115103242	泥营村村委会	110115104229	潘铁营村村委会
110115103243	堡上村村委会	110115104230	辛庄营村村委会
110115103244	西大屯村村委会	110115104231	韩营村村委会
110115103245	中大屯村村委会	110115104232	铜佛寺村村委会
110115103246	东大屯村村委会	110115104233	广佛寺村村委会
110115103247	杨各庄村村委会	110115104234	包头营村村委会
110115103248	高庄村村委会	110115104235	大皮营一村村委会
110115104000	<b>采育镇</b>	110115104236	大皮营二村村委会
110115104200	大黑堡村村委会	110115104237	大皮营三村村委会
110115104201	宁家湾村村委会	110115104238	小皮营村村委会
110115104202	北辛店村村委会	110115104239	杨堤村村委会
110115104203	南辛店一村村委会	110115104240	利市营村村委会
110115104204	南辛店二村村委会	110115104241	东潞州村村委会
110115104205	北山东营村村委会	110115104242	大同营村村委会
110115104206	北营村村委会	110115104243	山西营村村委会
110115104207	西营一村村委会	110115104244	大里庄村村委会
110115104208	西营二村村委会	110115104245	东半壁店村村委会
110115104209	西营三村村委会	110115104246	倪家村村委会
110115104210	西营四村村委会	110115104247	龙门庄村村委会
110115104211	东营一村村委会	110115104248	张各庄村村委会
110115104212	东营二村村委会	110115104249	哮喘庄村村委会
110115104213	南营二村村委会	110115104250	康营村村委会
110115104214	南三一村村委会	110115104251	延寿营村村委会
110115104215	南三二村村委会	110115104252	庙洼营村村委会
110115104216	南三三村村委会	110115104253	凤河营村村委会
110115104217	南山东营一村村委会	110115104254	沙窝店村村委会
110115104218	南山东营二村村委会	110115105000	<b>安定镇</b>
110115104219	施家务村村委会	110115105200	堡林庄村村委会

代 码	地 址 名 称	代 码	地 址 名 称
110115105201	后安定村村委会	110115106204	平地村村委会
110115105202	前安定村村委会	110115106205	河北头村村委会
110115105203	沙河村村委会	110115106206	小刘各庄村村委会
110115105204	站上村村委会	110115106207	伍各庄村村委会
110115105205	高店村村委会	110115106208	内官庄村村委会
110115105206	后野厂村村委会	110115106209	佃子村村委会
110115105207	前野厂村村委会	110115106210	孙家营村村委会
110115105208	杜庄屯村村委会	110115106211	赵家园村村委会
110115105209	洪土庄村村委会	110115106212	紫各庄村村委会
110115105210	潘家马房村村委会	110115106213	小马坊村村委会
110115105211	郑福庄村村委会	110115106214	礼贤一村村委会
110115105212	驴房村村委会	110115106215	礼贤二村村委会
110115105213	兴安营村村委会	110115106216	礼贤三村村委会
110115105214	善台子村村委会	110115106217	田家营村村委会
110115105215	西芦各庄村村委会	110115106218	西里河村村委会
110115105216	东芦各庄村村委会	110115106219	祁各庄村村委会
110115105217	安定车站村村委会	110115106220	李各庄村村委会
110115105218	汤营村村委会	110115106221	荆家务村村委会
110115105219	伙达营村村委会	110115106222	柏树庄村村委会
110115105220	通州马房村村委会	110115106223	王化庄村村委会
110115105221	于家务村村委会	110115106224	辛家安村村委会
110115105222	后辛房村村委会	110115106225	大马坊村村委会
110115105223	前辛房村村委会	110115106226	东黄堡村村委会
110115105224	西白塔村村委会	110115106227	贺北村村委会
110115105225	东白塔村村委会	110115106228	西白疃村村委会
110115105226	周园子村村委会	110115106229	东白疃村村委会
110115105227	徐柏村村委会	110115106230	苑南村村委会
110115105228	皋营村村委会	110115106231	后杨各庄村村委会
110115105229	马各庄村村委会	110115106232	前杨各庄村村委会
110115105230	佟家务村村委会	110115106233	黎明村村委会
110115105231	大渠村村委会	110115106234	宏升村村委会
110115105232	佟营村村委会	110115106235	中心村村委会
110115106000	<b>礼贤镇</b>	110115106236	昕升村村委会
110115106200	龙头村村委会	110115106237	东安村村委会
110115106201	王庄村村委会	110115106238	西郑河村村委会
110115106202	西段家务村村委会	110115106239	东郑河村村委会
110115106203	东段家务村村委会	110115106240	石柱子公司村委会

代 码	地 址 名 称	代 码	地 址 名 称
110115106241	董各庄村村委会	110115107232	南庄村村委会
110115106242	西梁各庄村村委会	110115107233	公各庄村村委会
110115106243	东梁各庄村村委会	110115107234	西张华村村委会
110115106244	贺南村村委会	110115107235	东张华村村委会
110115107000	<b>榆堡镇</b>	110115107236	南张华村村委会
110115107200	石堡村村委会	110115107237	康张华村村委会
110115107201	西黄堡村村委会	110115107238	崔庄屯村村委会
110115107202	留士庄村村委会	110115107239	南黑堡村村委会
110115107203	小黄堡村村委会	110115107240	小店村村委会
110115107204	履磕村村委会	110115107241	郭家务村村委会
110115107205	刘家铺村村委会	110115107242	刘各庄村村委会
110115107206	闫家场村村委会	110115107243	小押堤村村委会
110115107207	西麻各庄村村委会	110115107244	北化各庄村村委会
110115107208	东麻各庄村村委会	110115107245	南化各庄村村委会
110115107209	邓家屯村村委会	110115107246	辛安庄村村委会
110115107210	魏各庄村村委会	110115107247	王家屯村村委会
110115107211	西瓮各庄村村委会	110115107248	曹辛庄村村委会
110115107212	东瓮各庄村村委会	110115107249	香营村村委会
110115107213	新桥村村委会	110115107250	曹各庄村村委会
110115107214	孙各庄村村委会	110115107251	辛村村委会
110115107215	景家场村村委会	110115107252	马家屯村村委会
110115107216	辛庄村村委会	110115107253	西押堤村村委会
110115107217	大练庄村村委会	110115107254	东押堤村村委会
110115107218	黄各庄村村委会	110115107255	石佛寺村村委会
110115107219	榆堡村村委会	110115107256	贾家屯村村委会
110115107220	求贤村村委会	110115107257	崔指挥营村村委会
110115107221	太子务村村委会	110115108000	<b>庞各庄镇</b>
110115107222	东庄营村村委会	110115108200	李家窑村村委会
110115107223	闾家铺村村委会	110115108201	西中堡村村委会
110115107224	西胡林村村委会	110115108202	东中堡村村委会
110115107225	东胡林村村委会	110115108203	四各庄村村委会
110115107226	张家务村村委会	110115108204	小庄村村委会
110115107227	十里铺村村委会	110115108205	幸福村村委会
110115107228	南各庄村村委会	110115108206	团结村村委会
110115107229	西宋各庄村村委会	110115108207	繁荣村村委会
110115107230	东宋各庄村村委会	110115108208	民生村村委会
110115107231	朱家务村村委会	110115108209	北李渠村村委会

代 码	地 址 名 称	代 码	地 址 名 称
110115108210	河南村村委会	110115108247	常各庄村村委会
110115108211	宋各庄村村委会	110115108248	北曹各庄村村委会
110115108212	南李渠村村委会	110115108249	前曹各庄村村委会
110115108213	孙家场村村委会	110115108250	韩家铺村村委会
110115108214	薛营村村委会	110115108251	南章客村村委会
110115108215	西义堂村村委会	110115108252	南地村村委会
110115108216	东义堂村村委会	110115109000	<b>北臧村镇</b>
110115108217	南义堂村村委会	110115109200	六合庄村村委会
110115108218	南园子村村委会	110115109201	马村村委会
110115108219	北顿堡村村委会	110115109202	新立村村委会
110115108220	张新庄村村委会	110115109203	罗奇营村村委会
110115108221	南小营村村委会	110115109204	砖楼村村委会
110115108222	西梨园村村委会	110115109205	桑马房村村委会
110115108223	东梨园村村委会	110115109206	八家村村委会
110115108224	李家巷村村委会	110115109207	北臧村村委会
110115108225	王家场村村委会	110115109208	天宫院村村委会
110115108226	加禄堡村村委会	110115109209	西大营村村委会
110115108227	南顿堡村村委会	110115109210	周庄子村村委会
110115108228	钥匙头村村委会	110115109211	中臧村村委会
110115108229	鲍家铺村村委会	110115109212	大臧村村委会
110115108230	北章客村村委会	110115109213	赵家场村村委会
110115108231	留民庄村村委会	110115109214	巴园子村村委会
110115108232	西高各庄村村委会	110115109215	诸葛营村村委会
110115108233	东高各庄村村委会	110115109216	西王庄村村委会
110115108234	保安庄村村委会	110115109217	皮各庄一村村委会
110115108235	梁家务村村委会	110115109218	皮各庄二村村委会
110115108236	田家窑村村委会	110115109219	皮各庄三村村委会
110115108237	丁村村委会	110115109220	梨园村村委会
110115108238	定福庄村村委会	110115109221	前管营村村委会
110115108239	西南次村村委会	110115109222	北高各庄村村委会
110115108240	东南次村村委会	110115110000	<b>魏善庄镇</b>
110115108241	张公堡村村委会	110115110200	后大营村村委会
110115108242	赵村村委会	110115110201	吴庄村村委会
110115108243	梨花村村委会	110115110202	西芦堡村村委会
110115108244	福上村村委会	110115110203	东芦堡村村委会
110115108245	东黑堡村村委会	110115110204	韩村村委会
110115108246	西黑堡村村委会	110115110205	羊坊村村委会

代 码	地 址 名 称	代 码	地 址 名 称
110115110206	查家马坊村村委会	110115111203	北辛庄村村委会
110115110207	伊庄村村委会	110115111204	留民营村村委会
110115110208	兴隆庄村村委会	110115111205	赵县营村村委会
110115110209	北研垓村村委会	110115111206	窦营村村委会
110115110210	魏善庄车站村村委会	110115111207	靳七营村村委会
110115110211	魏善庄村村委会	110115111208	北泗上村村委会
110115110212	王各庄村村委会	110115111209	郑二营村村委会
110115110213	穆园子村村委会	110115111210	沁水营村村委会
110115110214	赵庄子村村委会	110115111211	上长子营村村委会
110115110215	崔家庄一村村委会	110115111212	下长子营村村委会
110115110216	崔家庄二村村委会	110115111213	河津营村村委会
110115110217	河北辛庄村村委会	110115111214	安场村村委会
110115110218	河南辛庄村村委会	110115111215	小黑垓村村委会
110115110219	大刘各庄村村委会	110115111216	白庙村村委会
110115110220	东枣林庄村村委会	110115111217	上黎城村村委会
110115110221	西枣林庄村村委会	110115111218	孙庄村村委会
110115110222	三顺庄村村委会	110115111219	北蒲州营村村委会
110115110223	陈各庄村村委会	110115111220	潞城营一村村委会
110115110224	北田各庄村村委会	110115111221	潞城营二村村委会
110115110225	南田各庄村村委会	110115111222	潞城营三村村委会
110115110226	后苑上村村委会	110115111223	潞城营四村村委会
110115110227	前苑上村村委会	110115111224	佟庄村村委会
110115110228	岳家务村村委会	110115111225	永和庄村村委会
110115110229	魏庄村村委会	110115111226	南蒲州营村村委会
110115110230	半壁店村村委会	110115111227	车固营一村村委会
110115110231	西南研垓村村委会	110115111228	车固营二村村委会
110115110232	东南研垓村村委会	110115111229	周营村村委会
110115110233	大狼垓村村委会	110115111230	公和庄村村委会
110115110234	西沙窝村村委会	110115111231	罗庄一村村委会
110115110235	东沙窝村村委会	110115111232	罗庄二村村委会
110115110236	李家场村村委会	110115111233	罗庄三村村委会
110115110237	刘家场村村委会	110115111234	朱庄村村委会
110115110238	张家场村村委会	110115111235	和顺场村村委会
110115111000	<b>长子营镇</b>	110115111236	西北台村村委会
110115111200	牛坊村村委会	110115111237	东北台村村委会
110115111201	朱脑村村委会	110115111238	再城营一村村委会
110115111202	李家务村村委会	110115111239	再城营二村村委会

代 码	地 址 名 称	代 码	地 址 名 称
110115111240	赤鲁村村委会	110116003205	新贤街村委会
110115111241	李堡村村委会	110116003206	后城街村委会
110115112000	<b>瀛海镇</b>	110116003207	石厂村委会
110115112200	忠兴庄村村委会	110116003208	下元村委会
110115112201	姜场村村委会	110116003209	钓鱼台村委会
110115112202	瀛海东一村村委会	110116003210	葛各庄村委会
110115112203	瀛海东二村村委会	110116003211	唐自口村委会
110115112204	瀛海西一村村委会	110116003212	张各长村委会
110115112205	瀛海西二村村委会	110116003213	王化村委会
110115112206	大三槐堂村村委会	110116003214	大屯村委会
110115112207	怡乐庄村村委会	110116003215	潘家园村委会
110115112208	笃庆堂村村委会	110116003216	杨家园村委会
110115112209	南宫村村委会	110116003217	于家园村委会
110115112210	四合庄一村村委会	110116003218	小中富乐村委会
110115112211	四合庄二村村委会	110116003219	大中富乐村委会
110115112212	四海庄一村村委会	110116003220	刘各长村委会
110115112213	四海庄二村村委会	110116003221	东四村村委会
110115112214	四海庄三村村委会	110116003222	芦庄村委会
110115112215	四海庄四村村委会	110116003223	红螺镇村委会
110115112216	烧饼庄村村委会	110116003224	西三村村委会
110115112217	下十号村村委会	110116003225	甘涧峪村委会
110115112218	千顷堂村村委会	110116003226	郭家坞村委会
110115112219	同义庄村村委会	110116003227	红军庄村委会
110115112220	宏农庄村村委会	110116003228	孟庄村委会
110115112221	瑞合庄一村村委会	110116003229	兴隆庄村委会
110115112222	瑞合庄二村村委会	110116003230	卧龙岗村委会
110115112223	太和庄北村村委会	110116004000	<b>雁栖地区办事处</b>
110115112224	太和庄西村村委会	110116004201	乐园庄村委会
110115112225	太和庄东村村委会	110116004202	陈各庄村委会
110115112226	石太庄村村委会	110116004203	下庄村委会
110115112227	东合盛村村委会	110116004204	范各庄村委会
110116000000	<b>怀柔区</b>	110116004205	永乐庄村委会
110116003000	<b>怀柔地区办事处</b>	110116004206	北台下村委会
110116003201	东关村委会	110116004207	北台上村委会
110116003202	南关村委会	110116004208	下辛庄村委会
110116003203	东大街村委会	110116004209	泉水头村委会
110116003204	南大街村委会	110116004210	柏崖厂村委会

代 码	地 址 名 称	代 码	地 址 名 称
110116004211	长元村委会	110116102207	梨园庄村委会
110116004212	莲花池村委会	110116102208	郑家庄村委会
110116004213	神堂峪村委会	110116102209	韦里村委会
110116004214	官地村委会	110116102210	小罗山村委会
110116004215	石片村委会	110116102211	大罗山村委会
110116004216	北湾村委会	110116102212	小辛庄村委会
110116004217	大地村委会	110116102213	大周各庄村委会
110116004218	头道梁村委会	110116102214	小周各庄村委会
110116004219	西栅子村委会	110116102215	新房子村委会
110116004220	八道河村委会	110116102216	胜利村委会
110116004221	交界河村委会	110116103000	<b>杨宋镇</b>
110116005000	<b>庙城地区办事处</b>	110116103201	杨宋庄村委会
110116005201	高两河村委会	110116103202	仙台村委会
110116005202	李两河村委会	110116103203	西树行村委会
110116005203	小杜两河村委会	110116103204	北年丰村委会
110116005204	刘两河村委会	110116103205	南年丰村委会
110116005205	大杜两河村委会	110116103206	四季屯村委会
110116005206	肖两河村委会	110116103207	解村村委会
110116005207	赵各庄村委会	110116103208	耿辛庄村委会
110116005208	霍各庄村委会	110116103209	张各庄满族村委会
110116005209	焦村村委会	110116103210	花园村委会
110116005210	彩各庄村委会	110116103211	郭庄村委会
110116005211	庙城村委会	110116103212	安乐庄村委会
110116005212	桃山村委会	110116103213	张自口村委会
110116005213	王史山村委会	110116103214	太平庄满族村委会
110116005214	孙史山村委会	110116103215	梭草村委会
110116005215	高各庄村委会	110116105000	<b>桥梓镇</b>
110116005216	郑重庄村委会	110116105201	前桥梓村委会
110116005217	西台上村委会	110116105202	后桥梓村委会
110116005218	西台下村委会	110116105203	山立庄村委会
110116102000	<b>北房镇</b>	110116105204	东茶坞村委会
110116102201	宰相庄村委会	110116105205	西茶坞村委会
110116102202	安各庄村委会	110116105206	前茶坞村委会
110116102203	北房村委会	110116105207	平义分村委会
110116102204	南房村委会	110116105208	沙峪口村委会
110116102205	黄吉营村委会	110116105209	新王峪村委会
110116102206	驸马庄村委会	110116105210	上王峪村委会

代 码	地 址 名 称	代 码	地 址 名 称
110116105211	苏峪口村委会	110116107212	汤河口村委会
110116105212	岐庄村委会	110116107213	河东村委会
110116105213	东风山村委会	110116107214	大蒲池沟村委会
110116105214	红林村委会	110116107215	连石沟村委会
110116105215	口头村委会	110116107216	古石沟门村委会
110116105216	凯甲庄村委会	110116107217	东黄梁村委会
110116105217	北宅村委会	110116107218	卜营村委会
110116105218	峪口村委会	110116107219	大黄塘村委会
110116105219	峪沟村委会	110116107220	小黄塘村委会
110116105220	一渡河村委会	110116107221	后安岭村委会
110116105221	后辛庄村委会	110116107222	东湾子村委会
110116105222	前辛庄村委会	110116108000	<b>渤海镇</b>
110116105223	秦家东庄村委会	110116108201	渤海所村委会
110116105224	杨家东庄村委会	110116108202	景峪村委会
110116106000	<b>怀北镇</b>	110116108203	龙泉庄村委会
110116106201	西庄村委会	110116108204	白木村委会
110116106202	东庄村委会	110116108205	沙峪村委会
110116106203	怀北庄村委会	110116108206	南冶村委会
110116106204	龙各庄村委会	110116108207	洞台村委会
110116106205	神山村委会	110116108208	铁矿峪村委会
110116106206	邓各庄村委会	110116108209	大榛峪村委会
110116106207	大水峪村委会	110116108210	庄户村委会
110116106208	河防口村委会	110116108211	三岔村委会
110116106209	椴树岭村委会	110116108212	兴隆城村委会
110116106210	新峰村委会	110116108213	六渡河村委会
110116107000	<b>汤河口镇</b>	110116108214	四渡河村委会
110116107201	小梁前村委会	110116108215	三渡河村委会
110116107202	二号沟门村委会	110116108216	马道峪村委会
110116107203	黄花甸子村委会	110116108217	苇店村委会
110116107204	许营村委会	110116108218	辛营村委会
110116107205	银河沟村委会	110116108219	北沟村委会
110116107206	大栅子村委会	110116108220	田仙峪村委会
110116107207	庄户沟门村委会	110116108221	慕田峪村委会
110116107208	东帽湾村委会	110116109000	<b>九渡河镇</b>
110116107209	西帽湾村委会	110116109201	四渡河村委会
110116107210	大榆树村委会	110116109202	黄坎村委会
110116107211	新地村委会	110116109203	吉寺村委会



代 码	地 址 名 称	代 码	地 址 名 称
110116109204	团泉村委会	110116110223	八亩地村委会
110116109205	局里村委会	110116110224	二台子村委会
110116109206	花木村委会	110116110226	杨树下村委会
110116109207	九渡河村委会	110116110227	梁根村委会
110116109208	黄花镇村委会	110116111000	<b>宝山镇</b>
110116109209	东宫村委会	110116111201	宝山寺村委会
110116109210	西台村委会	110116111202	养渔池村委会
110116109211	黄花城村委会	110116111203	超梁子村委会
110116109212	撞道口村委会	110116111204	对石村委会
110116109213	石湖峪村委会	110116111205	西黄梁村委会
110116109214	西水峪村委会	110116111206	盘道沟村委会
110116109215	二道关村委会	110116111207	西帽山村委会
110116109216	杏树台村委会	110116111208	牛圈子村委会
110116109217	庙上村委会	110116111209	大黄木厂村委会
110116109218	红庙村委会	110116111210	小黄木厂村委会
110116110000	<b>琉璃庙镇</b>	110116111211	下坊村委会
110116110201	后山铺村委会	110116111212	转年村委会
110116110202	东峪村委会	110116111213	杨树下村委会
110116110203	龙泉峪村委会	110116111214	郑栅子村委会
110116110204	柏查子村委会	110116111215	温栅子村委会
110116110205	琉璃庙村委会	110116111216	下栅子村委会
110116110206	得田沟村委会	110116111217	四道河村委会
110116110207	碾子湾村委会	110116111218	道德坑村委会
110116110208	老公营村委会	110116111219	阳坡村委会
110116110209	安洲坝村委会	110116111220	松树台村委会
110116110210	西湾子村委会	110116111221	四道窝铺村委会
110116110211	前安岭村委会	110116111222	碾子村委会
110116110212	双文铺村委会	110116111223	菜树甸村委会
110116110213	青石岭村委会	110116111224	三块石村委会
110116110214	白河北村委会	110116111225	江村村委会
110116110215	狼虎哨村委会	110116211000	<b>长哨营满族乡</b>
110116110216	西台子村委会	110116211201	东南沟村委会
110116110217	崎峰茶村委会	110116211202	老西沟村委会
110116110218	孙胡沟村委会	110116211203	长哨营村委会
110116110219	长岭沟门村委会	110116211204	遥岭村委会
110116110221	鱼水洞村委会	110116211205	杨树湾村委会
110116110222	河北村委会	110116211206	二道河村委会

代 码	地 址 名 称	代 码	地 址 名 称
110116211207	三岔口村委会	110117002201	中罗庄村委会
110116211208	大地村委会	110117002202	上纸寨村委会
110116211209	榆树湾村委会	110117003000	<b>渔阳地区办事处</b>
110116211210	古洞沟村委会	110117003200	西寺渠村委会
110116211211	七道梁村委会	110117003201	东寺渠村委会
110116211212	北湾村委会	110117003202	园田队村委会
110116211213	东辛店村委会	110117003203	胜利街村委会
110116211214	北干沟村委会	110117003204	平安街村委会
110116211215	四道河村委会	110117003205	和平街村委会
110116211216	大沟村委会	110117003206	太平街村委会
110116211218	项栅子村委会	110117003208	岳各庄村委会
110116211219	七道河村委会	110117003209	赵各庄村委会
110116211220	八道河村委会	110117003210	北台头村委会
110116211221	西沟村委会	110117003211	西鹿角村委会
110116211222	后沟村委会	110117003212	下纸寨村委会
110116211223	上孟营村委会	110117003213	东鹿角村委会
110116211224	老沟门村委会	110117004000	<b>峪口地区办事处</b>
110116211225	三道窝铺村委会	110117004200	峪口村委会
110116213000	<b>喇叭沟门满族乡</b>	110117004201	西营村委会
110116213201	帽山村委会	110117004202	东樊各庄村委会
110116213202	胡营村委会	110117004203	西樊各庄村委会
110116213203	四道穴村委会	110117004204	三白山村委会
110116213204	西府营村委会	110117004205	胡家营村委会
110116213205	中榆树店村委会	110117004206	兴隆庄村委会
110116213206	下河北村委会	110117004207	中桥村委会
110116213207	孙栅子村委会	110117004208	蔡坨村委会
110116213208	北辛店村委会	110117004209	南营村委会
110116213209	苗营村委会	110117004210	坨头寺村委会
110116213210	官帽山村委会	110117004211	胡辛庄村委会
110116213211	喇叭沟门村委会	110117004212	梨各庄村委会
110116213212	大甸子村委会	110117004213	北杨家桥村委会
110116213213	东岔村委会	110117004214	南杨家桥村委会
110116213214	对角沟门村委会	110117004215	桥头村委会
110116213215	上台子村委会	110117004216	厂门口村委会
110117000000	<b>平谷区</b>	110117004217	云峰寺村委会
110117002000	<b>兴谷街道办事处</b>	110117004218	大官庄村委会
110117002200	杜辛庄村委会	110117004219	小官庄村委会

代 码	地 址 名 称	代 码	地 址 名 称
110117005000	<b>马坊地区办事处</b>	110117006211	向阳村村委会
110117005200	东店村委会	110117006212	海子村委会
110117005201	三条街村委会	110117006213	靠山集村委会
110117005202	二条街村委会	110117006214	郭家屯村委会
110117005203	西大街村委会	110117006215	东上营村委会
110117005204	蒋里庄村委会	110117006216	茅山后村委会
110117005205	塔寺村委会	110117006217	小东沟村委会
110117005206	石佛寺村委会	110117006218	彰作村委会
110117005207	李蔡街村委会	110117006219	红石门村委会
110117005208	早立庄村委会	110117006220	中心村村委会
110117005209	河北村村委会	110117006221	将军关村委会
110117005210	小屯村委会	110117006222	黑水湾村委会
110117005211	英城村委会	110117006223	黄草洼村委会
110117005212	果各庄村委会	110117006224	红石坎村委会
110117005213	洼里村委会	110117006225	上堡子村委会
110117005214	梨羊村委会	110117101000	<b>东高村镇</b>
110117005215	打铁庄村委会	110117101200	东高村村委会
110117005216	太平庄村委会	110117101201	西高村村委会
110117005217	新建队村委会	110117101202	南埝头村委会
110117005218	东撞村委会	110117101203	大旺务村委会
110117005219	杈子庄村委会	110117101204	大庄户村委会
110117005220	北石渠村委会	110117101205	赵家务村委会
110117005221	河奎村委会	110117101206	赵庄户村委会
110117006000	<b>金海湖地区办事处</b>	110117101207	克头村委会
110117006001	罗汉石居委会	110117101208	前台头村委会
110117006002	东马各庄居委会	110117101209	南张岱村委会
110117006200	韩庄村委会	110117101210	北张岱村委会
110117006201	胡庄村委会	110117101211	张岱辛撞村委会
110117006202	土门村委会	110117101212	青杨屯村委会
110117006203	马屯村委会	110117101213	崔家庄村委会
110117006204	祖务村委会	110117101214	侯家庄村委会
110117006205	耿井村委会	110117101215	门楼庄村委会
110117006206	晏庄村委会	110117101216	鲍家庄村委会
110117006207	上宅村委会	110117101217	高家庄村委会
110117006208	滑子村委会	110117101218	曹家庄村委会
110117006209	洙水村委会	110117101219	普贤屯村委会
110117006210	水峪村委会	110117101220	南宅村委会

代 码	地 址 名 称	代 码	地 址 名 称
110117101221	南宅庄户村委会	110117105208	大华山村委会
110117102000	<b>山东庄镇</b>	110117105209	砖瓦窑村委会
110117102200	桥头营村委会	110117105210	泉水峪村委会
110117102201	西沥津村委会	110117105211	西峪村委会
110117102202	大坎村委会	110117105212	西长峪村委会
110117102203	东洼村委会	110117105213	西牛峪村委会
110117102204	北寺村委会	110117105214	瓦官头村委会
110117102205	李辛庄村委会	110117105215	梯子峪村委会
110117102206	北屯村委会	110117105216	李家峪村委会
110117102207	大北关村委会	110117105217	东辛撞村委会
110117102208	小北关村委会	110117105218	大峪子村委会
110117102209	山东庄村委会	110117105219	小峪子村委会
110117102210	鱼子山村委会	110117106000	<b>夏各庄镇</b>
110117102211	桃棚村委会	110117106200	张各庄村委会
110117104000	<b>南独乐河镇</b>	110117106201	杨各庄村委会
110117104200	南独乐河村委会	110117106202	马各庄村委会
110117104201	北独乐河村委会	110117106203	龙家务村委会
110117104202	刘家河村委会	110117106204	贤王庄村委会
110117104203	峨嵋山村委会	110117106205	王都庄村委会
110117104204	北寨村委会	110117106206	陈太务村委会
110117104205	公爷坟村委会	110117106207	纪太务村委会
110117104206	峰台村委会	110117106208	魏太务村委会
110117104207	张辛庄村委会	110117106209	南太务村委会
110117104208	望马台村委会	110117106210	夏各庄村委会
110117104209	甘营村委会	110117106211	安固村委会
110117104210	南山村村委会	110117106212	稻地村委会
110117104211	新农村村委会	110117106213	杨庄户村委会
110117104212	新立村村委会	110117106214	大岭后村委会
110117105000	<b>大华山镇</b>	110117108000	<b>马昌营镇</b>
110117105200	前北宫村委会	110117108200	圪塔头村委会
110117105201	后北宫村委会	110117108201	王官屯村委会
110117105202	胜利村村委会	110117108202	毛官营村委会
110117105203	陈庄子村委会	110117108203	王各庄村委会
110117105204	苏子峪村委会	110117108204	马昌营村委会
110117105205	山门沟村委会	110117108205	魏辛庄村委会
110117105206	麻子峪村委会	110117108206	东陈各庄村委会
110117105207	挂甲峪村委会	110117108207	西陈各庄村委会

代 码	地 址 名 称	代 码	地 址 名 称
110117108208	东双营村委会	110117111203	北城子村委会
110117108209	西双营村委会	110117111204	东柏店村委会
110117108210	南定福庄村委会	110117111205	北埝头村委会
110117108211	北定福庄村委会	110117111206	唐庄子村委会
110117108212	薄各庄村委会	110117111207	西柏店村委会
110117108213	天井村委会	110117111208	周庄子村委会
110117108214	前芮营村委会	110117111209	韩屯村委会
110117108215	后芮营村委会	110117111210	吉卧村委会
110117108216	西海子村委会	110117111211	良庄子村委会
110117110000	<b>王辛庄镇</b>	110117111212	三福庄村委会
110117110200	太后村委会	110117111213	陈良屯村委会
110117110201	北上营村委会	110117111214	西石桥村委会
110117110202	中胡家务村委会	110117111215	东石桥村委会
110117110203	熊耳营村委会	110117111216	管家庄村委会
110117110204	东古村村委会	110117111217	周村村委会
110117110205	西古村村委会	110117112000	<b>刘家店镇</b>
110117110206	太平庄村委会	110117112200	风落滩村委会
110117110207	大辛寨村委会	110117112201	北店村委会
110117110208	小辛寨村委会	110117112202	北吉山村委会
110117110209	贾各庄村委会	110117112203	前吉山村委会
110117110210	齐各庄村委会	110117112204	松棚村委会
110117110211	王辛庄村委会	110117112205	刘家店村委会
110117110212	后罗庄村委会	110117112206	孔城峪村委会
110117110215	许家务村委会	110117112207	万家庄村委会
110117110216	莲花潭村委会	110117112208	胡家店村委会
110117110217	放光庄村委会	110117112209	寅洞村委会
110117110218	杨家会村委会	110117112210	辛庄子村委会
110117110219	井儿峪村委会	110117112211	江米洞村委会
110117110220	北辛庄村委会	110117112212	行宫村委会
110117110221	翟各庄村委会	110117112213	东山下村委会
110117110222	西杏园村委会	110117114000	<b>镇罗营镇</b>
110117110223	东杏园村委会	110117114200	上镇村委会
110117110224	乐政务村委会	110117114201	大庙峪村委会
110117111000	<b>大兴庄镇</b>	110117114202	季家沟村委会
110117111200	大兴庄村委会	110117114203	北四道岭村委会
110117111201	鲁各庄村委会	110117114204	东四道岭村委会
110117111202	白各庄村委会	110117114205	下营村委会

代 码	地 址 名 称	代 码	地 址 名 称
110117114206	上营村委会	110228100000	<b>密云镇</b>
110117114207	桃园村委会	110228100205	季庄村委会
110117114208	见子庄村委会	110228100206	大唐庄村委会
110117114209	东牛角峪村委会	110228100207	小唐庄村委会
110117114210	五里庙村委会	110228100208	王家楼村委会
110117114211	西寺峪村委会	110228100209	西户部庄村委会
110117114212	东寺峪村委会	110228100210	李各庄村委会
110117114213	核桃洼村委会	110228101000	<b>溪翁庄镇</b>
110117114214	关上村委会	110228101201	北白岩村委会
110117114215	北水峪村委会	110228101202	溪翁庄村委会
110117114216	清水湖村委会	110228101203	金叵罗村委会
110117114217	杨家台村委会	110228101204	石马峪村委会
110117114218	张家台村委会	110228101205	走马庄村委会
110117114219	玻璃台村委会	110228101206	尖岩村委会
110117213000	<b>黄松峪乡</b>	110228101207	东智东村委会
110117213200	黄松峪村委会	110228101208	东智西村委会
110117213201	黑豆峪村委会	110228101209	东智北村委会
110117213202	白云寺村委会	110228101210	石墙沟村委会
110117213203	大东沟村委会	110228101211	黑山寺村委会
110117213204	梨树沟村委会	110228101212	立新庄村委会
110117213205	塔洼村委会	110228101213	白草洼村委会
110117213206	刁窝村委会	110228101214	东营子村委会
110117214000	<b>熊儿寨乡</b>	110228102000	<b>西田各庄镇</b>
110117214200	熊儿寨村委会	110228102201	西田各庄村委会
110117214201	北土门村委会	110228102202	董各庄村委会
110117214202	南岔村委会	110228102203	苍头村委会
110117214203	魏家湾村委会	110228102204	渤海寨村委会
110117214204	东沟村委会	110228102205	水洼屯村委会
110117214205	东长峪村委会	110228102206	西恒河村委会
110117214206	花峪村委会	110228102207	瞳里村委会
110117214207	老泉口村委会	110228102208	沿村村委会
110228000000	<b>密云县</b>	110228102209	大辛庄村委会
110228003000	<b>檀营地区办事处</b>	110228102210	西智村委会
110228003201	第一村村委会	110228102211	太子务村委会
110228003202	第二村村委会	110228102212	东户部庄村委会
110228003203	第三村村委会	110228102213	韩各庄村委会
110228003204	第四村村委会	110228102214	于家台村委会

代 码	地 址 名 称	代 码	地 址 名 称
110228102215	西山村委会	110228104202	前金沟村委会
110228102216	建新村委会	110228104203	金沟村委会
110228102217	朝阳村委会	110228104204	两河村委会
110228102218	卸甲山村委会	110228104205	沙坞村委会
110228102219	马营村委会	110228104206	赶河厂村委会
110228102220	康各庄村委会	110228104207	新兴村委会
110228102221	西庄户村委会	110228104208	连花瓣村委会
110228102222	西沙地村委会	110228104209	钓鱼台村委会
110228102223	小水峪村委会	110228104210	南单家庄村委会
110228102224	兴盛村委会	110228104211	台上村委会
110228102225	牛盆峪村委会	110228104212	下屯村委会
110228102226	白道峪村委会	110228104213	南金沟屯村委会
110228102227	小石尖村委会	110228104214	荆栗园村委会
110228102228	署地村委会	110228104215	团结村委会
110228102229	王庄村委会	110228104216	中庄村委会
110228102230	青甸村委会	110228104217	套里村委会
110228102231	黄坨子村委会	110228104218	芦古庄村委会
110228102232	坟庄村委会	110228104219	北金沟屯村委会
110228102233	龚庄子村委会	110228104220	河南寨村委会
110228102234	河北庄村委会	110228104221	北单家庄村委会
110228103000	<b>十里堡镇</b>	110228104222	宁村村委会
110228103001	燕落寨社区居委会	110228104223	圣水头村委会
110228103003	王各庄社区居委会	110228104224	东套里村委会
110228103201	清水潭村委会	110228104225	渔家台村委会
110228103202	统军庄村委会	110228104226	陈各庄村委会
110228103204	程家庄村委会	110228104227	提辖庄村委会
110228103205	庄禾屯村委会	110228104228	山口庄村委会
110228103206	河漕村委会	110228105000	<b>巨各庄镇</b>
110228103207	十里堡村委会	110228105201	查子沟村委会
110228103208	靳各寨村委会	110228105202	达峪村委会
110228103209	岭东村委会	110228105203	娄峪村委会
110228103210	双井村委会	110228105204	水树峪村委会
110228103211	水泉村委会	110228105205	沙厂村委会
110228103212	杨辛庄村委会	110228105206	前厂村委会
110228103213	红光村委会	110228105207	牛角峪村委会
110228104000	<b>河南寨镇</b>	110228105208	康各庄村委会
110228104201	平头村委会	110228105209	海子村委会

代 码	地 址 名 称	代 码	地 址 名 称
110228105210	久远庄村委会	110228106220	上峪村委会
110228105211	塘子村委会	110228106221	庄头峪村委会
110228105212	赵家庄村委会	110228106222	碱厂村委会
110228105213	豆各庄村委会	110228107000	<b>太师屯镇</b>
110228105214	巨各庄村委会	110228107201	黄各庄村委会
110228105215	八家庄村委会	110228107202	许庄子村委会
110228105216	金山子村委会	110228107203	流河峪村委会
110228105217	张家庄村委会	110228107204	前八家庄村委会
110228105218	霍各庄村委会	110228107205	后八家庄村委会
110228105219	水峪村委会	110228107206	龙潭沟村委会
110228105220	黄各庄村委会	110228107207	上庄子村委会
110228105221	前焦家务村委会	110228107208	东田各庄村委会
110228105222	塘峪村委会	110228107209	流河沟村委会
110228105223	后焦家务村委会	110228107210	葡萄园村委会
110228105224	丰各庄村委会	110228107211	太师屯村委会
110228105225	东白岩村委会	110228107212	太师庄村委会
110228105226	蔡家洼村委会	110228107213	上金山村委会
110228106000	<b>穆家峪镇</b>	110228107214	大漕村村委会
110228106201	刘林池村委会	110228107215	小漕村村委会
110228106202	新农村村委会	110228107216	城子村委会
110228106203	前栗园村委会	110228107217	松树峪村委会
110228106204	后栗园村委会	110228107218	学各庄村委会
110228106205	沙峪沟村委会	110228107219	松树掌村委会
110228106206	大石岭村委会	110228107220	桑园村委会
110228106207	水漳村委会	110228107221	黑古沿村委会
110228106208	达峪沟村委会	110228107222	前南台村委会
110228106209	荆稍坟村委会	110228107223	后南台村委会
110228106210	羊山村委会	110228107224	头道岭村委会
110228106211	南穆家峪村委会	110228107225	光明队村委会
110228106212	北穆家峪村委会	110228107226	二道河村委会
110228106213	九松山村委会	110228107227	车道峪村委会
110228106214	西穆家峪村委会	110228107228	沙峪村委会
110228106215	阁老峪村委会	110228107229	令公村委会
110228106216	娄子峪村委会	110228107230	南沟村委会
110228106217	达岩村委会	110228107231	石岩井村委会
110228106218	辛安庄村委会	110228107232	东庄禾村委会
110228106219	荆子峪村委会	110228107233	马厂村委会



代 码	地 址 名 称	代 码	地 址 名 称
110228107234	涝洼村委会	110228109214	柳树沟村委会
110228108000	<b>高岭镇</b>	110228109215	大窝铺村委会
110228108201	下会村委会	110228109216	永乐村委会
110228108202	辛庄村委会	110228109217	学各庄村委会
110228108203	放马峪村委会	110228109218	香水峪村委会
110228108204	高岭村委会	110228109219	北香峪村委会
110228108205	高岭屯村委会	110228109220	南香峪村委会
110228108206	白河涧村委会	110228109221	半城子村委会
110228108207	瑶亭村委会	110228109222	史庄子村委会
110228108208	芹菜岭村委会	110228109223	古石峪村委会
110228108209	东关村委会	110228109224	陈家峪村委会
110228108210	石匣村委会	110228109225	阳坡地村委会
110228108211	大屯村委会	110228109226	西坨古村委会
110228108212	栗榛寨村委会	110228110000	<b>冯家峪镇</b>
110228108213	四合村村委会	110228110201	保峪岭村委会
110228108214	小开岭村委会	110228110202	西庄子村委会
110228108215	大开岭村委会	110228110203	石洞子村委会
110228108216	上甸子村委会	110228110204	冯家峪村委会
110228108217	下甸子村委会	110228110205	西口外村委会
110228108218	下河村委会	110228110206	西白莲峪村委会
110228108219	郝家台村委会	110228110207	三岔口村委会
110228108220	界牌峪村委会	110228110208	朱家峪村委会
110228108221	田庄村委会	110228110209	下营村委会
110228109000	<b>不老屯镇</b>	110228110210	白马关村委会
110228109201	杨各庄村委会	110228110211	番字牌村委会
110228109202	董各庄村委会	110228110212	黄梁根村委会
110228109203	沙峪里村委会	110228110213	西苍峪村委会
110228109204	学艺厂村委会	110228110214	司营子村委会
110228109205	转山子村委会	110228110215	前火石岭村委会
110228109206	黄土坎村委会	110228110216	石湖根村委会
110228109207	燕落村委会	110228110217	北栅子村委会
110228109208	不老屯村委会	110228110218	南台子村委会
110228109209	白土沟村委会	110228111000	<b>古北口镇</b>
110228109210	丑山子村委会	110228111201	古北口村委会
110228109211	边庄子村委会	110228111202	河西村委会
110228109212	车道岭村委会	110228111203	潮关村委会
110228109213	兵马营村委会	110228111204	杨庄子村委会

代 码	地 址 名 称	代 码	地 址 名 称
110228111205	龙洋村委会	110228113209	东葫芦峪村委会
110228111206	北甸子村委会	110228113210	西葫芦峪村委会
110228111207	北台村委会	110228113212	大岭村委会
110228111208	汤河村委会	110228113213	小岭村委会
110228111209	司马台村委会	110228113214	银冶岭村委会
110228112000	<b>大城子镇</b>	110228113215	南达峪村委会
110228112201	北沟村委会	110228114000	<b>北庄镇</b>
110228112202	梯子峪村委会	110228114201	暖泉会村委会
110228112203	墙子路村委会	110228114202	朱家湾村委会
110228112204	南沟村委会	110228114203	抗峪村委会
110228112205	下栅子村委会	110228114204	大岭村委会
110228112206	苍术会村委会	110228114205	土门村委会
110228112207	柏崖村委会	110228114206	苇子峪村委会
110228112208	程各庄村委会	110228114207	东庄村委会
110228112209	庄户峪村委会	110228114208	干峪沟村委会
110228112210	张庄子村委会	110228114209	北庄村委会
110228112211	杨各庄村委会	110228114210	营房村委会
110228112212	高庄子村委会	110228114211	杨家堡村委会
110228112213	大城子村委会	110228115000	<b>新城子镇</b>
110228112214	聂家峪村委会	110228115201	花园村委会
110228112215	方耳峪村委会	110228115202	大角峪村委会
110228112216	后店村委会	110228115203	曹家路村委会
110228112217	王各庄村委会	110228115204	蔡家店村委会
110228112218	河下村委会	110228115205	东沟村委会
110228112219	庄头村委会	110228115206	崔家峪村委会
110228112220	大龙门村委会	110228115207	二道沟村委会
110228112221	碰河寺村委会	110228115208	头道沟村委会
110228112222	张泉村委会	110228115209	小口村委会
110228113000	<b>东邵渠镇</b>	110228115210	遥桥峪村委会
110228113201	太保庄村委会	110228115211	新城子村委会
110228113202	高各庄村委会	110228115212	巴各庄村委会
110228113203	东邵渠村委会	110228115213	太古石村委会
110228113204	石峨村委会	110228115214	吉家营村委会
110228113205	界牌村委会	110228115215	苏家峪村委会
110228113206	史长峪村委会	110228115216	塔沟村委会
110228113207	大石门村委会	110228115217	大树洼村委会
110228113208	西邵渠村委会	110228115218	坡头村委会

代 码	地 址 名 称	代 码	地 址 名 称
110228116000	<b>石城镇</b>	110229100219	莲花池村委会
110228116201	梨树沟村委会	110229100220	上水磨村委会
110228116202	水堡子村委会	110229100221	下水磨村委会
110228116203	王庄村委会	110229100222	王庄村委会
110228116204	石城村委会	110229100223	三里河村委会
110228116205	石塘路村委会	110229100224	赵庄村委会
110228116206	河北村委会	110229100225	八里庄村委会
110228116207	西湾子村委会	110229100226	孟庄村委会
110228116208	黄峪口村委会	110229100227	老仁庄村委会
110228116209	捧河岩村委会	110229100228	祁家堡村委会
110228116210	张家坟村委会	110229100229	米家堡村委会
110228116213	二平台村委会	110229100230	唐家堡村委会
110228116214	贾峪村委会	110229100231	卓家营村委会
110228116215	四合堂村委会	110229100232	陶庄村委会
110228116217	红星村委会	110229100233	鲁庄村委会
110228116219	黄土梁村委会	110229100234	郎庄村委会
110229000000	<b>延庆县</b>	110229100235	张庄村委会
110229100000	<b>延庆镇</b>	110229100236	西辛庄村委会
110229100200	解放街村委会	110229100237	小河屯村委会
110229100201	自由街村委会	110229100238	付于屯村委会
110229100202	民主街村委会	110229100239	东五里营村委会
110229100203	胜利街村委会	110229100240	新白庙村委会
110229100204	东关村委会	110229100241	东屯村委会
110229100205	西关村委会	110229100242	中屯村委会
110229100206	北关村委会	110229100243	西屯村委会
110229100207	蒋家堡村委会	110229100244	西白庙村委会
110229100208	双营村委会	110229101000	<b>康庄镇</b>
110229100209	广积屯村委会	110229101200	榆林堡村委会
110229100210	王泉营村委会	110229101201	一街村委会
110229100211	司家营村委会	110229101202	二街村委会
110229100212	百眼泉村委会	110229101203	三街村委会
110229100213	民主村村委会	110229101204	四街村委会
110229100214	南辛堡村委会	110229101205	刁千营村委会
110229100215	李四官庄村委会	110229101206	马坊村委会
110229100216	谷家营村委会	110229101207	西桑园村委会
110229100217	小营村委会	110229101208	西红寺村委会
110229100218	石河营村委会	110229101209	郭家堡村委会

代 码	地 址 名 称	代 码	地 址 名 称
110229101210	小北堡村委会	110229103000	<b>永宁镇</b>
110229101211	大丰营村委会	110229103200	河湾村委会
110229101212	大营村委会	110229103201	北沟村委会
110229101213	火烧营村委会	110229103202	清泉铺村委会
110229101214	太平庄村委会	110229103203	罗家台村委会
110229101215	张老营村委会	110229103204	王家堡村委会
110229101216	许家营村委会	110229103205	水口子村委会
110229101217	马营村委会	110229103206	偏坡峪村委会
110229101218	苗家堡村委会	110229103207	二铺村委会
110229101219	刘浩营村委会	110229103208	营城村委会
110229101220	屯军营村委会	110229103209	马蹄湾村委会
110229101221	小曹营村委会	110229103210	西山沟村委会
110229101222	大王庄村委会	110229103211	永新堡村委会
110229101223	北曹营村委会	110229103212	狮子营村委会
110229101224	南曹营村委会	110229103213	上磨村委会
110229101225	小王庄村委会	110229103214	吴坊营村委会
110229101226	小丰营村委会	110229103215	小庄科村委会
110229101227	东红寺村委会	110229103216	前平坊村委会
110229101228	王家堡村委会	110229103217	孔化营村委会
110229101229	东官坊村委会	110229103218	新华营村委会
110229101230	大路村委会	110229103219	左所屯村委会
110229102000	<b>八达岭镇</b>	110229103220	北关村委会
110229102200	石峡村委会	110229103221	西关村委会
110229102201	帮水峪村委会	110229103222	小南园村委会
110229102202	里炮村委会	110229103223	盛世营村委会
110229102203	外炮村委会	110229103224	南关村委会
110229102204	营城子村委会	110229103225	太平街村委会
110229102205	东曹营村委会	110229103226	利民街村委会
110229102206	大浮坨村委会	110229103227	和平街村委会
110229102207	小浮坨村委会	110229103228	阜民街村委会
110229102208	程家窑村委会	110229103229	王家山村委会
110229102209	岔道村委会	110229103230	南张庄村委会
110229102210	西拨子村委会	110229103231	东灰岭村委会
110229102211	南园村委会	110229103232	彭家窑村委会
110229102212	东沟村委会	110229103233	西灰岭村委会
110229102213	石佛寺村委会	110229103234	头司村委会
110229102214	三堡村委会	110229103235	四司村委会

代 码	地 址 名 称	代 码	地 址 名 称
110229104000	<b>旧县镇</b>	110229105213	张山营村委会
110229104200	白草洼村委会	110229105214	马庄村委会
110229104201	三里庄村委会	110229105215	小河屯村委会
110229104202	烧窑峪村委会	110229105216	上板泉村委会
110229104203	北张庄村委会	110229105217	下板泉村委会
110229104204	白羊峪村委会	110229105218	玉皇庙村委会
110229104205	黄峪口村委会	110229105219	西羊坊村委会
110229104206	白河堡村委会	110229105220	辛家堡村委会
110229104207	闫家庄村委会	110229105221	丁家堡村委会
110229104208	耿家营村委会	110229105222	靳家堡村委会
110229104209	车坊村委会	110229105223	田宋营村委会
110229104210	旧县村委会	110229105224	吴庄村委会
110229104211	东羊坊村委会	110229105225	龙聚山庄村委会
110229104212	米粮屯村委会	110229105226	晏家堡村委会
110229104213	古城村委会	110229105227	中羊坊村委会
110229104214	常家营村委会	110229105228	黄柏寺村委会
110229104215	常里营村委会	110229105229	上郝庄村委会
110229104216	盆窑村委会	110229105230	韩郝庄村委会
110229104217	团山村委会	110229105231	苏庄村委会
110229104218	大柏老村委会	110229106000	<b>四海镇</b>
110229104219	小柏老村委会	110229106200	西沟里村委会
110229104220	西龙湾村委会	110229106201	西沟外村委会
110229104221	东龙湾村委会	110229106202	四海村委会
110229105000	<b>张山营镇</b>	110229106203	椴木沟村委会
110229105200	大庄科村委会	110229106204	菜食河村委会
110229105201	佛峪口村委会	110229106205	海字口村委会
110229105202	水峪村委会	110229106206	岔石口村委会
110229105203	胡家营村委会	110229106207	永安堡村委会
110229105204	姚家营村委会	110229106208	郭家湾村委会
110229105205	东门营村委会	110229106209	石窑村委会
110229105206	下营村委会	110229106210	大胜岭村委会
110229105207	西五里营村委会	110229106211	南湾村委会
110229105208	前黑龙庙村委会	110229106212	黑汉岭村委会
110229105209	后黑龙庙村委会	110229106213	大吉祥村委会
110229105210	西卓家营村委会	110229106214	上花楼村委会
110229105211	下卢凤营村委会	110229106215	王顺沟村委会
110229105212	上卢凤营村委会	110229106216	前山村委会

代 码	地 址 名 称	代 码	地 址 名 称
110229106217	楼梁村委会	110229108215	下郝庄村委会
110229107000	<b>千家店镇</b>	110229108216	北梁村委会
110229107200	河口村委会	110229108217	八里店村委会
110229107201	石槽村委会	110229108218	西王化营村委会
110229107202	红石湾村委会	110229108219	河东村委会
110229107203	千家店村委会	110229108220	下花园村委会
110229107204	河南村委会	110229108221	上花园村委会
110229107205	下德龙湾村委会	110229109000	<b>大榆树镇</b>
110229107206	水头村委会	110229109200	姜家台村委会
110229107207	大石窑村委会	110229109201	陈家营村委会
110229107208	红旗甸村委会	110229109202	杨户庄村委会
110229107209	六道河村委会	110229109203	阜高营村委会
110229107210	大棟树村委会	110229109204	奚官营村委会
110229107211	沙梁子村委会	110229109205	下辛庄村委会
110229107212	四潭沟村委会	110229109206	上辛庄村委会
110229107213	下湾村委会	110229109207	宗家营村委会
110229107214	菜木沟村委会	110229109208	大榆树村委会
110229107215	牯牛沟村委会	110229109209	高庙屯村委会
110229107216	水泉沟村委会	110229109210	刘家堡村委会
110229107217	花盆村委会	110229109211	北红门村委会
110229107218	平台子村委会	110229109212	南红门村委会
110229108000	<b>沈家营镇</b>	110229109213	东桑园村委会
110229108200	沈家营村委会	110229109214	大泥河村委会
110229108201	东王化营村委会	110229109215	小泥河村委会
110229108202	冯庄村委会	110229109216	小张家口村委会
110229108203	新合营村委会	110229109217	下屯村委会
110229108204	曹官营村委会	110229109218	东杏园村委会
110229108205	临河村委会	110229109219	西杏园村委会
110229108206	香村营村委会	110229109220	岳家营村委会
110229108207	北老君堂村委会	110229109221	簸箕营村委会
110229108208	兴安堡村委会	110229109222	新宝庄村委会
110229108209	魏家营村委会	110229109223	程家营村委会
110229108210	连家营村委会	110229109224	军营村委会
110229108211	前吕庄村委会	110229110000	<b>井庄镇</b>
110229108212	后吕庄村委会	110229110200	南老君堂村委会
110229108213	马匹营村委会	110229110201	艾官营村委会
110229108214	孙庄村委会	110229110202	宝林寺村委会

代 码	地 址 名 称	代 码	地 址 名 称
110229110203	东小营村委会	110229207208	汉家川河北村委会
110229110204	王木营村委会	110229207209	汉家川河南村委会
110229110205	房老营村委会	110229207210	董家沟村委会
110229110206	井家庄村委会	110229207211	慈母川村委会
110229110207	小胡家营村委会	110229207212	沙门村委会
110229110208	东石河村委会	110229207213	景而沟村委会
110229110209	三司村委会	110229207214	沙塘沟村委会
110229110210	二司村委会	110229207215	霹破石村委会
110229110211	柳沟村委会	110229207216	铁炉村委会
110229110212	果树园村委会	110229207217	西沙梁村委会
110229110213	王仲营村委会	110229207218	瓦庙村委会
110229110214	东红山村委会	110229207219	车岭村委会
110229110215	张伍堡村委会	110229207220	松树沟村委会
110229110216	西红山村委会	110229207221	暖水面村委会
110229110217	八家村委会	110229207222	水泉沟村委会
110229110218	东沟村委会	110229207223	旺泉沟村委会
110229110219	西二道河村委会	110229207224	龙泉峪村委会
110229110220	窑湾村委会	110229207225	香屯村委会
110229110221	老银庄村委会	110229207226	东三岔村委会
110229110222	冯家庙村委会	110229207227	解字石村委会
110229110223	孟家窑村委会	110229207228	东王庄村委会
110229110224	曹碾村委会	110229209000	<b>刘斌堡乡</b>
110229110225	箭杆岭村委会	110229209200	刘斌堡村委会
110229110226	莲花滩村委会	110229209201	大观头村委会
110229110227	门泉石村委会	110229209202	周四沟村委会
110229110228	碓臼石村委会	110229209203	红果寺村委会
110229110229	北地村委会	110229209204	上虎叫村委会
110229110230	西三岔村委会	110229209205	下虎叫村委会
110229207000	<b>大庄科乡</b>	110229209206	营盘村委会
110229207200	东二道河村委会	110229209207	营东沟村委会
110229207201	台自沟村委会	110229209208	马道梁村委会
110229207202	榆木沟村委会	110229209209	山西沟村委会
110229207203	东太平庄村委会	110229209210	山东沟村委会
110229207204	黄土梁村委会	110229209211	山南沟村委会
110229207205	小庄科村委会	110229209212	小观头村委会
110229207206	里长沟村委会	110229209213	观西沟村委会
110229207207	大庄科村委会	110229209214	姚官岭村委会

代 码	地 址 名 称	代 码	地 址 名 称
110229209215	小吉祥村委会	110229210217	南窑村委会
110229210000	<b>香营乡</b>	110229210218	三道沟村委会
110229210200	屈家窑村委会	110229210219	东边村委会
110229210201	黑峪口村委会	110229214000	<b>珍珠泉乡</b>
110229210202	上垧村委会	110229214200	珍珠泉村委会
110229210203	下垧村委会	110229214201	秤勾湾村委会
110229210204	山底下村委会	110229214202	庙梁村委会
110229210205	东白庙村委会	110229214203	下水沟村委会
110229210206	孟官屯村委会	110229214204	上水沟村委会
110229210207	小堡村委会	110229214205	下花楼村委会
110229210208	香营村委会	110229214206	八亩地村委会
110229210209	新庄堡村委会	110229214207	转山子村委会
110229210210	后所屯村委会	110229214208	水泉子村委会
110229210211	里仁堡村委会	110229214209	双金草村委会
110229210212	聂庄村委会	110229214210	小川村委会
110229210213	庄科村委会	110229214211	小铺村委会
110229210214	高家窑村委会	110229214212	苍米道村委会
110229210215	小川村委会	110229214213	南天门村委会
110229210216	八道河村委会	110229214214	桃条沟村委会