









SUBSECRETARÍA DE PUERTOS Y VÍAS NAVEGABLES
DIRECCIÓN NACIONAL DE VÍAS NAVEGABLES
RIO DE LA PLATA - RIO PARANA
ruta de ultramar
PROFUNDIDADES MINIMAS DIA : 26 DE MARZO DE 2010

KM DESDE	KM HASTA	DENOMINACIÓN (Afectado a Régimen de Mareas)	KM CRÍTICO	ANCHO CANAL (m)	PROF. AL CERO		OBSERVACIONES
					(m)	(pies)	
RIO DE LA PLATA							
239,1	121,0	CANAL PUNTA INDIO	145,7	100	-10,40	-34' 1"	 (A)
121,0	81,0	CANAL INTERMEDIO	99,0	100	-10,60	-34' 9"	
81,0	57,0	PASO BANCO CHICO	76,4	100	-10,90	-35' 9"	
57,0	37,0	RADA EXTERIOR	49,4	100	-10,90	-35' 9"	
37,0	12,0	C. ACC. PTO. BUENOS AIRES	12,0	100	-11,00	-36' 1"	
12,0	42,0	CANAL ING. EMILIO MITRE	36,7	100	-10,40	-34' 1"	
42,0	46,3	CANAL ING. EMILIO MITRE	42,0	100	-12,40	-40' 8"	
46,3	49,8	CANAL ING. EMILIO MITRE	47,0	100	-10,50	-34' 5"	 (C)
RIO PARANÁ DE LAS PALMAS							
49,8	58,4	ISLA LUCHA	57,1	140	-11,10	-36' 5"	
58,4	84,8	EV. ISLA LUCHA / TORDILLO	61,2	122	-11,50	-37' 9"	
84,8	86,9	VUELTA DEL TORDILLO	86,1	165	-11,70	-38' 5"	
86,9	88,6	EV. TORDILLO/HINOJO	88,2	194	-11,30	-37' 1"	
88,6	90,4	VUELTA DEL HINOJO	88,6	222	-12,20	-40' 0"	
90,4	92,2	EV. HINOJO/CAMPANA	91,6	185	-11,70	-38' 5"	
92,2	99,0	VUELTA CAMPANA	99,0	165	-11,60	-38' 1"	
99,0	99,7	EV. CAMPANA/VUELTA DEL ESTE	99,2	190	-11,60	-38' 1"	
99,7	103,5	VUELTA DEL ESTE	101,8	203	-12,00	-39' 4"	
103,5	112,4	EV. DEL ESTE/LOS BARBONES	107,4	120	-11,80	-38' 9"	
112,4	121,3	VUELTA DE LOS BARBONES	115,0	166	-11,80	-38' 9"	
121,3	125,0	EV. BARBONES/SAN ANTONIO	121,4	180	-12,50	-41' 0"	
125,0	128,0	VUELTA SAN ANTONIO	126,3	237	-11,80	-38' 9"	
128,0	128,9	EV. SAN ANTONIO/AB.LAS LIMAS	128,9	166	-13,70	-44' 11"	
128,9	132,0	VUELTA ABAJO LAS LIMAS	129,1	166	-13,50	-44' 3"	
132,0	133,7	VUELTA LAS LIMAS	133,6	208	-13,50	-44' 3"	
133,7	134,5	EV. LAS LIMAS/DEL PELADO	134,4	208	-14,20	-46' 7"	
134,5	137,1	VUELTA DEL PELADO	134,9	206	-12,50	-41' 0"	 (B)
137,1	139,3	EV. DEL PELADO/LOS PATOS	138,4	148	-12,40	-40' 8"	
139,3	146,4	VUELTA LOS PATOS	143,2	154	-12,10	-39' 8"	
146,4	157,0	CANCHA LARGA	154,8	176	-12,10	-39' 8"	 (B) A partir del 27-3
157,0	159,3	ZANJA MERCADAL	157,6	194	-12,10	-39' 8"	
159,3	173,7	ANGOSTURA DE LA ISLETA	171,2	140	-11,80	-38' 9"	 (B) A partir del 28-3
173,7	175,3	ANGOSTURA DE LA BASE	174,8	173	-12,30	-40' 4"	
175,3	180,4	BIFURCACION	176,8	155	-11,90	-39' 1"	 (D)
RIO PARANÁ							
234,1	276,0	EP. BIFURCACION/AB.LOS RATONES	273,7	116	-11,90	-39' 1"	



SUBSECRETARÍA DE PUERTOS Y VÍAS NAVEGABLES
DIRECCIÓN NACIONAL DE VÍAS NAVEGABLES
RIO DE LA PLATA - RIO PARANA
ruta de ultramar
PROFUNDIDADES MINIMAS DIA : 26 DE MARZO DE 2010

KM DESDE	KM HASTA	DENOMINACIÓN	KM CRÍTICO	ANCHO CANAL (m)	PROF. AL CERO		ALT. HIDROM. (m)	PROF. EFECTIVA		OBSERVACIONES
					(m)	(pies)		(m)	MÍNIMA (pies)	
276,0	286,6	EP. BIFURCACION/AB.LOS RATONES	276,6	116	-11,50	-37' 9"	3,53	15,03		
286,6	290,6	ABAJO LOS RATONES	288,0	116	-8,60	-28' 3"	3,66	12,26		
290,6	292,2	EP. AB.LOS RATONES/LOS RATONES	290,4	116	-11,60	-38' 1"	3,69	15,29		
292,2	296,6	LOS RATONES	295,1	116	-9,60	-31' 6"	3,75	13,35		
296,6	315,0	EP. LOS RATONES/AB.LAS HERMANAS	313,1	116	-8,60	-28' 3"	3,96	12,56		
315,0	317,0	ABAJO LAS HERMANAS B.I.	316,1	116	-8,20	-26' 11"	3,99	12,19		
317,0	320,4	EP. AB.LAS HERMANAS/LAS HERMANAS	320,4	116	-10,80	-35' 5"	4,05	14,85		
320,4	325,3	LAS HERMANAS B.I.	324,7	122	-7,50	-24' 7"	4,10	11,60	38' 1"	
325,3	330,2	EP. LAS HERMANAS B.I./ TONELERO	330,0	116	-11,00	-36' 1"	4,13	15,13		
330,2	341,5	TONELERO-ISLA NUEVA	338,3	130	-7,90	-25' 11"	4,17	12,07		
341,5	343,8	ABAJO SAN NICOLAS	342,8	116	-8,00	-26' 3"	4,20	12,20		
343,8	351,3	EP. AB.SAN NICOLAS/YAGUARON	349,1	116	-10,50	-34' 5"	4,23	14,73		
351,3	358,8	YAGUARON	357,7	116	-8,80	-28' 10"	4,28	13,08		
358,8	380,9	EP. YAGUARON/PARAGUAYO	368,2	116	-9,50	-31' 2"	4,53	14,03		
380,9	392,2	PARAGUAYO	388,4	116	-7,40	-24' 3"	4,69	12,09		
392,2	398,4	EP. PARAGUAYO/AB. ALVEAR	396,6	116	-9,10	-29' 10"	4,75	13,85		
398,4	400,4	ABAJO ALVEAR	399,8	116	-8,30	-27' 3"	4,78	13,08		
400,4	403,4	EP. AB. ALVEAR/ALVEAR	400,8	116	-8,70	-28' 7"	4,78	13,48		
403,4	408,7	ALVEAR	404,5	116	-7,40	-24' 3"	4,81	12,21		
408,7	412,7	EP. ALVEAR/C. MUELLES PTO. ROSARIO	410,3	116	-9,70	-31' 10"	4,86	14,56		
412,7	418,5	C.MUELLES PUERTO ROSARIO	418,0	200	-8,20	-26' 11"	4,93	13,13		
418,5	429,3	EP. C.DE LOS MUELLES / BORGHI	418,5	200	-9,00	-29' 6"	4,93	13,93		
429,3	438,9	BORGHI	431,8	116	-8,20	-26' 11"	5,10	13,30		
438,9	449,5	EP. BORGHI/BELLA VISTA	448,9	116	-8,70	-28' 7"	5,31	14,01		
449,5	452,1	BELLA VISTA	450,4	116	-7,20	-23' 7"	5,30	12,50		
452,1	460,0	EP. BELLA VISTA/AB. CORRENTOSO	454,1	116	-8,70	-28' 7"	5,29	13,99		
460,0	472,3	EP. BELLA VISTA/AB. CORRENTOSO	463,3	116	-6,70	-22' 0"	5,27	11,97		
472,3	475,3	ABAJO CORRENTOSO	474,8	116	-4,00	-13' 1"	5,25	9,25		
475,3	490,5	EP. AB. CORRENTOSO/PARANACITO	475,3	116	-6,90	-22' 8"	5,25	12,15		
490,5	494,5	PARANACITO	493,9	116	-5,90	-19' 4"	5,21	11,11		
494,5	503,0	EP. PARANACITO/TACUANI	494,5	116	-5,90	-19' 4"	5,21	11,11		
503,0	521,6	TACUANI	520,3	116	-4,90	-16' 1"	5,16	10,06		
521,6	531,6	ABAJO DIAMANTE	529,9	116	-5,70	-18' 8"	5,14	10,84		
531,6	542,2	LOS CHIVOS	542,1	116	-6,00	-19' 8"	5,06	11,06		
542,2	553,2	RAIGONES	552,3	116	-4,20	-13' 9"	4,98	9,18		
553,2	564,4	EP. RAIGONES/PARACAO	561,4	116	-5,80	-19' 0"	4,90	10,70		
564,4	568,8	PARACAO	568,6	116	-7,60	-24' 11"	4,85	12,45		
568,8	571,8	EP. PARACAO/ANIMAS	568,9	116	-7,10	-23' 4"	4,84	11,94		
571,8	574,5	ANIMAS	574,0	116	-4,80	-15' 9"	4,80	9,60		
574,5	578,9	EP. ANIMAS/TRAGADERO	574,5	116	-8,60	-28' 3"	4,80	13,40		
578,9	584,0	TRAGADERO	582,0	116	-4,40	-14' 5"	4,74	9,14	30' 0"	

(A) OPERANDO DRAGA JAMES ENSOR

(C) OPERANDO DRAGA 256-C - CAPITAN NUÑEZ

(B) OPERANDO DRAGA NIÑA

(D) OPERANDO DRAGA SANDERUS

NOTA: Ante algún inconveniente técnico comuníquese con el e-mail jconti@minplan.gov.ar

ALTURAS HIDROMÉTRICAS

PARANA **4,59**
DIAMANTE **5,13**
SAN MARTIN **5,30**
ROSARIO **4,90**
VILLA CONSTITUCION **4,53**
SAN NICOLAS **4,25**
RAMALLO **4,10**
SAN PEDRO **3,52**