

INSTITUTO NACIONAL DE ESTADÍSTICAS



C H I L E:

CIUDADES, PUEBLOS, ALDEAS Y
CASERÍOS

2 0 0 5

CHILE : CIUDADES, PUEBLOS, ALDEAS y CASERÍOS

Período de la información: 2005
Publicación Decenal
Fecha de Publicación Junio de 2005

Instituto Nacional de Estadísticas
Subdirección Técnica
Departamento de Geografía y Censos
Subdepartamento de Geografía y SIG
Departamento Atención al Usuario y Difusión

Profesionales Responsables:

Nelson Infante Fabrés nelson.infante@ine.cl
Manuel Pino Castillo manuel.pino@ine.cl

Avenida Presidente Bulnes 418
Fono: 56-2 / 3667777 – Fax: 6712169
Casilla de Correo: 498 – Correo 3
Sitio Web: www.ine.cl
E-Mail: ine@ine.cl
Santiago de Chile

Presentación

El Instituto Nacional de Estadísticas entrega a todos sus usuarios la publicación actualizada "Chile. Ciudades, Pueblos, Aldeas y Caseríos", resultado del XVII Censo Nacional de Población y VI de Vivienda realizado en **Abril de 2002**.

Consciente de la importancia de la planificación comunal, provincial y regional, el INE aporta nuevas temáticas en esta edición que abarca toda la información pertinente sobre las ciudades, pueblos, aldeas, caseríos, seleccionando las variables que mejor caracterizan su población y vivienda.

Distribución espacial a nivel comunal, cifras actualizadas, datos de población desagregados por sexo, estadísticas sobre viviendas particulares, superficie de ciudades y pueblos del país y recientes modificaciones, registradas después del Censo 2002, son algunos de los elementos de "Chile. Ciudades, Pueblos, Aldeas y Caseríos".

Las nuevas temáticas incluidas en esta publicación están complementadas con productos cartográficos para cada región del país, mapas que indican la ubicación y nivel de densidad de los centros poblados de todo el país.

Se trata de valiosos antecedentes que quedan a disposición de instituciones públicas y privadas, consultoras, estudiantes, profesionales y usuarios en general.

Instituto Nacional de Estadísticas
Dirección Nacional

CHILE: CIUDADES, PUEBLOS, ALDEAS Y CASERÍOS. 2005

PRESENTACIÓN

CONSIDERACIONES BÁSICAS	9
CONCEPTOS GEOGRÁFICOS-CENSALES	11
DIVISIÓN POLÍTICO ADMINISTRATIVA DE CHILE Y SISTEMA DE GOBIERNO Y ADMINISTRACIÓN	13

01 Región de Tarapacá	15
Cuadro 1: Resumen regional de población y viviendas por categoría, según Censo 2002	17
Gráfico 1: Distribución de población por categoría, respecto del total regional según Censo 2002	17
Gráfico 2: Distribución de viviendas por categoría, respecto del total regional según Censo 2002	17
Mapa regional de ciudades y pueblos. Censo 2002	19
Tabulado de ciudades y pueblos. Censo 2002	21
Mapa regional de aldeas. Censo 2002	22
Tabulado de aldeas. Censo 2002	23
Mapa regional de caseríos. Censo 2002	24
Tabulado de caseríos. Censo 2002	25
02 Región de Antofagasta	31
Cuadro 2: Resumen regional de población y viviendas por categoría, según Censo 2002	33
Gráfico 3: Distribución de población por categoría, respecto del total regional según Censo 2002	33
Gráfico 4: Distribución de viviendas por categoría, respecto del total regional según Censo 2002	33
Mapa regional de ciudades y pueblos. Censo 2002	35
Tabulado de ciudades y pueblos. Censo 2002	37
Mapa regional de aldeas. Censo 2002	38
Tabulado de aldeas. Censo 2002	39
Mapa regional de caseríos. Censo 2002	40
Tabulado de caseríos. Censo 2002	41
03 Región de Atacama	43
Cuadro 3: Resumen regional de población y viviendas por categoría, según Censo 2002	45
Gráfico 5: Distribución de población por categoría, respecto del total regional según Censo 2002	45
Gráfico 6: Distribución de viviendas por categoría, respecto del total regional según Censo 2002	45
Mapa regional de ciudades y pueblos. Censo 2002	47
Tabulado de ciudades y pueblos. Censo 2002	49
Mapa regional de aldeas. Censo 2002	50
Tabulado de aldeas. Censo 2002	51
Mapa regional de caseríos. Censo 2002	52
Tabulado de caseríos. Censo 2002	53
04 Región de Coquimbo	59
Cuadro 4: Resumen regional de población y viviendas por categoría, según Censo 2002	61
Gráfico 7: Distribución de población por categoría, respecto del total regional según Censo 2002	61
Gráfico 8: Distribución de viviendas por categoría, respecto del total regional según Censo 2002	61
Mapa regional de ciudades y pueblos. Censo 2002	63
Tabulado de ciudades y pueblos. Censo 2002	65
Mapa regional de aldeas. Censo 2002	66
Tabulado de aldeas. Censo 2002	67
Mapa regional de caseríos. Censo 2002	70
Tabulado de caseríos. Censo 2002	71

05 Región de Valparaíso	83
Cuadro 5: Resumen regional de población y viviendas por categoría, según Censo 2002	85
Gráfico 9: Distribución de población por categoría, respecto del total regional según Censo 2002	85
Gráfico 10: Distribución de viviendas por categoría, respecto del total regional según Censo 2002	85
Mapa regional de ciudades y pueblos. Censo 2002	87
Tabulado de ciudades y pueblos. Censo 2002	89
Mapa regional de aldeas. Censo 2002	92
Tabulado de aldeas. Censo 2002	93
Mapa regional de caseríos. Censo 2002	96
Tabulado de caseríos. Censo 2002	97
06 Región del Libertador General Bernardo O'Higgins	107
Cuadro 6: Resumen regional de población y viviendas por categoría, según Censo 2002	109
Gráfico 11: Distribución de población por categoría, respecto del total regional según Censo 2002	109
Gráfico 12: Distribución de viviendas por categoría, respecto del total regional según Censo 2002	109
Mapa regional de ciudades y pueblos. Censo 2002	111
Tabulado de ciudades y pueblos. Censo 2002	113
Mapa regional de aldeas. Censo 2002	115
Tabulado de aldeas. Censo 2002	116
Mapa regional de caseríos. Censo 2002	122
Tabulado de caseríos. Censo 2002	123
07 Región del Maule	141
Cuadro 7: Resumen regional de población y viviendas por categoría, según Censo 2002	143
Gráfico 13: Distribución de población por categoría, respecto del total regional según Censo 2002	143
Gráfico 14: Distribución de viviendas por categoría, respecto del total regional según Censo 2002	143
Mapa regional de ciudades y pueblos. Censo 2002	145
Tabulado de ciudades y pueblos. Censo 2002	147
Mapa regional de aldeas. Censo 2002	149
Tabulado de aldeas. Censo 2002	150
Mapa regional de caseríos. Censo 2002	155
Tabulado de caseríos. Censo 2002	156
08 Región del Biobío	173
Cuadro 8: Resumen regional de población y viviendas por categoría, según Censo 2002	175
Gráfico 15: Distribución de población por categoría, respecto del total regional según Censo 2002	175
Gráfico 16: Distribución de viviendas por categoría, respecto del total regional según Censo 2002	175
Mapa regional de ciudades y pueblos. Censo 2002	177
Tabulado de ciudades y pueblos. Censo 2002	179
Mapa regional de aldeas. Censo 2002	182
Tabulado de aldeas. Censo 2002	183
Mapa regional de caseríos. Censo 2002	186
Tabulado de caseríos. Censo 2002	187
09 Región de La Araucanía	201
Cuadro 9: Resumen regional de población y viviendas por categoría, según Censo 2002	203
Gráfico 17: Distribución de población por categoría, respecto del total regional según Censo 2002	203
Gráfico 18: Distribución de viviendas por categoría, respecto del total regional según Censo 2002	203
Mapa regional de ciudades y pueblos. Censo 2002	205
Tabulado de ciudades y pueblos. Censo 2002	207
Mapa regional de aldeas. Censo 2002	209
Tabulado de aldeas. Censo 2002	210
Mapa regional de caseríos. Censo 2002	211
Tabulado de caseríos. Censo 2002	212
10 Región de Los Lagos	215
Cuadro 10: Resumen regional de población y viviendas por categoría, según Censo 2002	217
Gráfico 19: Distribución de población por categoría, respecto del total regional según Censo 2002	217
Gráfico 20: Distribución de viviendas por categoría, respecto del total regional según Censo 2002	217
Mapa regional de ciudades y pueblos. Censo 2002	219
Tabulado de ciudades y pueblos. Censo 2002	221

Mapa regional de aldeas. Censo 2002	223
Tabulado de aldeas. Censo 2002	224
Mapa regional de caseríos. Censo 2002	227
Tabulado de caseríos. Censo 2002	228
11 Región Aisén del General Carlos Ibáñez del Campo	245
Cuadro 11: Resumen regional de población y viviendas por categoría, según Censo 2002	247
Gráfico 21: Distribución de población por categoría, respecto del total regional según Censo 2002	247
Gráfico 22: Distribución de viviendas por categoría, respecto del total regional según Censo 2002	247
Mapa regional de ciudades y pueblos. Censo 2002	249
Tabulado de ciudades y pueblos. Censo 2002	251
Mapa regional de aldeas. Censo 2002	252
Tabulado de aldeas. Censo 2002	253
Mapa regional de caseríos. Censo 2002	254
Tabulado de caseríos. Censo 2002	255
12 Región de Magallanes y de La Antártica Chilena	257
Cuadro 12: Resumen regional de población y viviendas por categoría, según Censo 2002	259
Gráfico 23: Distribución de población por categoría, respecto del total regional según Censo 2002	259
Gráfico 24: Distribución de viviendas por categoría, respecto del total regional según Censo 2002	259
Mapa regional de ciudades y pueblos. Censo 2002	261
Tabulado de ciudades y pueblos. Censo 2002	263
Mapa regional de aldeas. Censo 2002	264
Tabulado de aldeas. Censo 2002	265
Mapa regional de caseríos. Censo 2002	266
Tabulado de caseríos. Censo 2002	267
13 Región Metropolitana de Santiago	269
Cuadro 13: Resumen regional de población y viviendas por categoría, según Censo 2002	271
Gráfico 25: Distribución de población por categoría, respecto del total regional según Censo 2002	271
Gráfico 26: Distribución de viviendas por categoría, respecto del total regional según Censo 2002	271
Mapa regional de ciudades y pueblos. Censo 2002	273
Mapa provincial de ciudades y pueblos. Censo 2002	275
Tabulado de ciudades y pueblos. Censo 2002	277
Mapa regional de aldeas. Censo 2002	280
Mapa provincial de aldeas. Censo 2002	281
Tabulado de aldeas. Censo 2002	282
Mapa regional de caseríos. Censo 2002	285
Mapa provincial de caseríos. Censo 2002	286
Tabulado de caseríos. Censo 2002	287
Bibliografía General	297
Direcciones Regionales y Provinciales del Instituto Nacional de Estadísticas	299

CONSIDERACIONES BÁSICAS

De acuerdo a la legislación vigente, para el Gobierno y la Administración Interior del Estado, el territorio de la República se divide en regiones y las regiones en provincias. Para los efectos de la Administración local, las provincias se dividen en comunas (D.L. N° 573, promulgado el 8-7-1974 "Estatuto del Gobierno y Administración Interior del Estado").

Límites Políticos Administrativos: Es la demarcación de las unidades territoriales del Sistema de Gobierno y Administración Interior del Estado (Región, Provincia y Comuna) establecida legalmente a partir de accidentes naturales, hitos o elementos de construcción humana.

Región: Es el territorio jurídicamente determinado para fines de Gobierno y Administración Interior y Descentralizada del Estado que constituye el primer nivel de estructuración del país, para dicho efecto. Se divide en provincias y debe contar con una ciudad capital, que constituye la sede de su autoridad (Intendente y Gobierno Regional) y de la demás institucionalidad propia de esta unidad territorial.

Provincia: Es el territorio legalmente definido para fines de Gobierno y Administración Interior en que se divide la región, constituyendo el segundo nivel de estructuración del país, para este efecto. Se conforma por comunas y debe contar con una capital que constituye la sede de su autoridad, el Gobernador, y de la demás institucionalidad propia de esta unidad territorial.

Comuna: Es el territorio legalmente definido para fines de Administración Local en que se divide la provincia. Constituye el nivel básico de la estructuración del Estado. Su autoridad jurisdiccional es la Municipalidad, cuya sede es determinada por la Ley.

Distrito Censal: Parte en que se divide el territorio comunal para las operaciones de terreno en el levantamiento del Censo de Población y Vivienda. Los distritos censales pueden ser urbanos, rurales o mixtos y por su naturaleza carecen de rango constitucional.

OTRAS CONSIDERACIONES

Superficie: Los datos de superficie corresponden a mediciones efectuadas por el Instituto Geográfico Militar (I.G.M.) en Cartas 1:50.000 de su propiedad, en las regiones 01, 02, 03, 04, 06, 07, 08 y Región Metropolitana de Santiago. Mediante convenio, el INE procedió a calcularlas en forma oficial. Las cifras de las regiones 05, 09 y 10, corresponden a las mediciones efectuadas por el INE en cartas escala 1:50.000 del I.G.M., dado que el Instituto aún no completa el proceso de medición de ellas.

Los datos de superficie correspondiente a la Región de Aisén del General Carlos Ibáñez del Campo y a la Región de Magallanes y de la Antártica Chilena, se omiten en esta oportunidad, dado que no existe un criterio definido para realizar su cálculo. Lo anterior, debido a que la superficie actual no contempla las aguas marítimas interiores ni la superficie hasta las líneas de Base Recta.

Código Único Territorial: Los códigos utilizados a niveles regional, provincial y comunal han sido establecidos oficialmente mediante el Decreto N° 1.439, del Ministerio del Interior y publicado en el Diario Oficial N° 36.657, del 8 de mayo del año 2000.

Mapas Regionales: La circulación de los Mapas Regionales que contiene esta publicación, relacionada con límites y fronteras de Chile, ha sido autorizada por Resolución Exenta N° 60, 07-03-2005 de la Dirección Nacional de Fronteras y Límites del Estado (DIFROL).

Se hace presente que la edición y circulación de Mapas, Cartas Geográficas u otros impresos y documentos que se refieran o relacionen con límites y fronteras de Chile no comprometen, de modo alguno, al Estado de Chile, de acuerdo con el artículo 2° letra g) del D.F.L. N° 83 de 1979, del Ministerio de Relaciones Exteriores.

CONCEPTOS GEOGRÁFICO-CENSALES

Entidad Urbana: Conjunto de viviendas concentradas con más de 2.000 habitantes, o entre 1.001 y 2.000 habitantes, con el 50% o más de su población económicamente activa, dedicada a actividades secundarias y/o terciarias. Excepcionalmente, los centros poblados que cumplen funciones de turismo y recreación con más de 250 viviendas concentradas y que no alcanzan el requisito de población se consideran urbanos.

Metrópolis: Es la mayor representación urbana que tiene un país; concentra más de un millón de habitantes que corresponden a un elevado porcentaje de la población total nacional.

Grandes Áreas Urbanas: Son áreas macrourbanas, que aunan entidades de diversas comunas y que por procesos de conurbación han conformado una gran área urbana, sin apreciarse límites de separación entre ellas. El monto poblacional de estas áreas en su conjunto, supera los 500.000 hasta 1.000.000 de habitantes.

Ciudades Mayores: Son ciudades capitales regionales o provinciales, que cuentan con una población entre 100.001 y 500.000 habitantes.

Ciudad (Cd): Entidad urbana que posee más de 5.000 habitantes.

Pueblo (Pb): Entidad urbana con una población que fluctúa entre 2.001 y 5.000 habitantes, o entre 1.001 y 2.000 habitantes y cumple el requisito de actividad económica.

Aldea (Al): Asentamiento humano, concentrado con una población que fluctúa entre 301 y 1.000 habitantes; excepcionalmente se asimilan a Aldeas, los centros de turismo y recreación entre 75 y 250 viviendas concentradas, que no alcanzan el requisito para ser considerados como pueblo.

Caserío (Cs): Asentamiento humano con nombre propio que posee 3 viviendas o más cercanas entre sí, con menos de 301 habitantes y que no forma parte de otra entidad.

Conurbación: Es la unión física de dos o más centros urbanos de origen y desarrollo relativamente independiente, producto de la expansión territorial urbana de uno de ellos o de ambos a la vez.

En los casos de conurbaciones de grandes ciudades, con identidad propia y tradición, resulta difícil asignar el nombre del centro conurbador. Por esta razón, a estos complejos urbanos se les denomina por ejemplo Metrópoli de Santiago, Gran Valparaíso, Gran Concepción, etc., manteniendo cada ciudad su identidad y categoría censal.

La conurbación esta referida sólo a la unión entre entidades urbanas, es decir, se pueden dar las siguientes alternativas:

Ciudad + Ciudad

Ciudad + Pueblo

Pueblo + Pueblo

Absorción: Es la unión física de un centro urbano Ciudad o Pueblo con una entidad rural Aldea o Caserío.

Fusión: Es la unión física entre entidades rurales Aldeas y/con Caseríos.

DIVISIÓN POLÍTICO ADMINISTRATIVA DE CHILE Y SISTEMA DE GOBIERNO Y ADMINISTRACIÓN

Según la legislación vigente, el país está dividido en 13 regiones, 51 Provincias y 346 comunas.

El sistema de Gobierno y Administración Regional, se estructura de la siguiente forma: El gobierno interior de la región corresponde al Intendente, en su calidad de representante del Presidente de la República. La administración de la región corresponde al Gobierno Regional, compuesto por el Intendente como órgano ejecutivo y el Consejo Regional, como órgano resolutorio, nominativo y fiscalizador de aquél.

Las funciones de administración son apoyadas por las Secretarías Regionales Ministeriales, órganos desconcentrados de los Ministerios, subordinados en el ámbito regional al Intendente, destacando entre ellas la Secretaría Regional de Planificación y Coordinación.

A nivel provincial el Gobierno corresponde al Gobernador, subordinado al Intendente. Su administración también compete a aquél como órgano desconcentrado del Intendente, en cuanto ejecutivo del Gobierno Regional. Existe como instancia de representación consultiva el Consejo Económico y Social Provincial, presidido por el Gobernador.

La administración comunal corresponde a la Municipalidad, compuesta por el Alcalde como autoridad superior y el Concejo, presidido por el Alcalde como órgano resolutorio, nominativo y fiscalizador de aquél, ambos de elección popular y cuya duración es de 4 años.

Para cumplir sus funciones, la Municipalidad cuenta con Unidades como la Secretaría Comunal de Planificación y Coordinación, Dirección de Obras, Dirección del Tránsito, entre otras.

Existe además en cada comuna un Consejo Económico y Social, de carácter consultivo, representativos de los organismos sociales.

REGIÓN DE TARAPACÁ

REGIÓN 01 DE TARAPACÁ

Cuadro 1: Resumen regional de población y viviendas por categoría, según Censo 2002.

Categoría	Número de entidades	Población	%	Viviendas	%
Ciudad	4	396.411	92,5	108.381	87,6
Pueblo	4	6.727	1,6	3.353	2,7
Aldea	9	5.036	1,2	1.840	1,5
Caserío	241	7.620	1,8	5.391	4,4
Otras *	716	12.800	3,0	4.757	3,8
Total Regional	974	428.594	100,0	123.722	100,0

* Entidades rurales no consideradas en la publicación.

Gráfico 1: Distribución de población por categoría, respecto del total regional según Censo 2002.

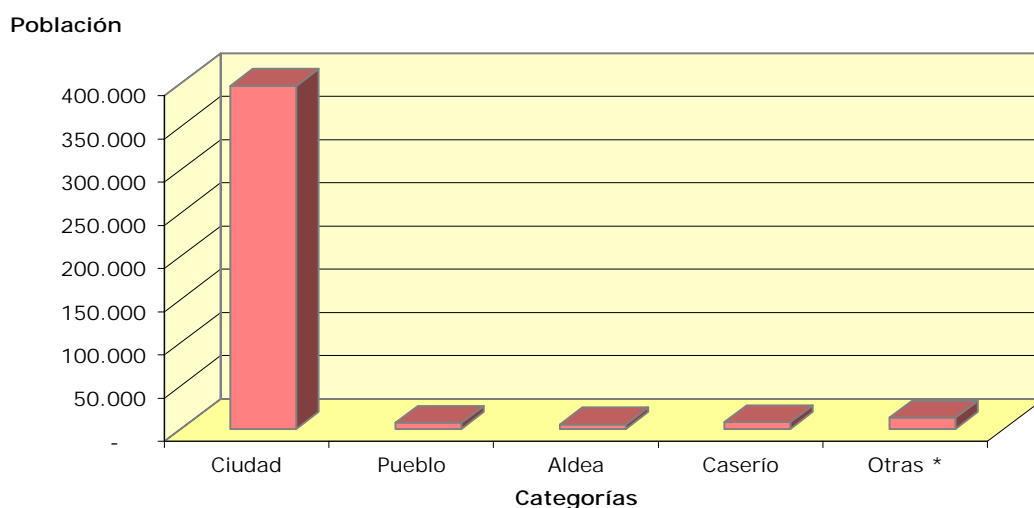
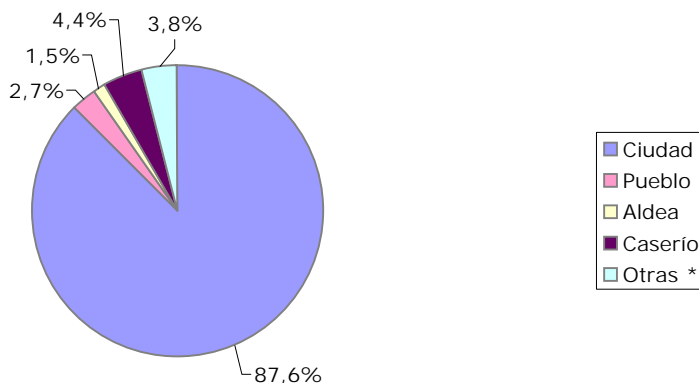
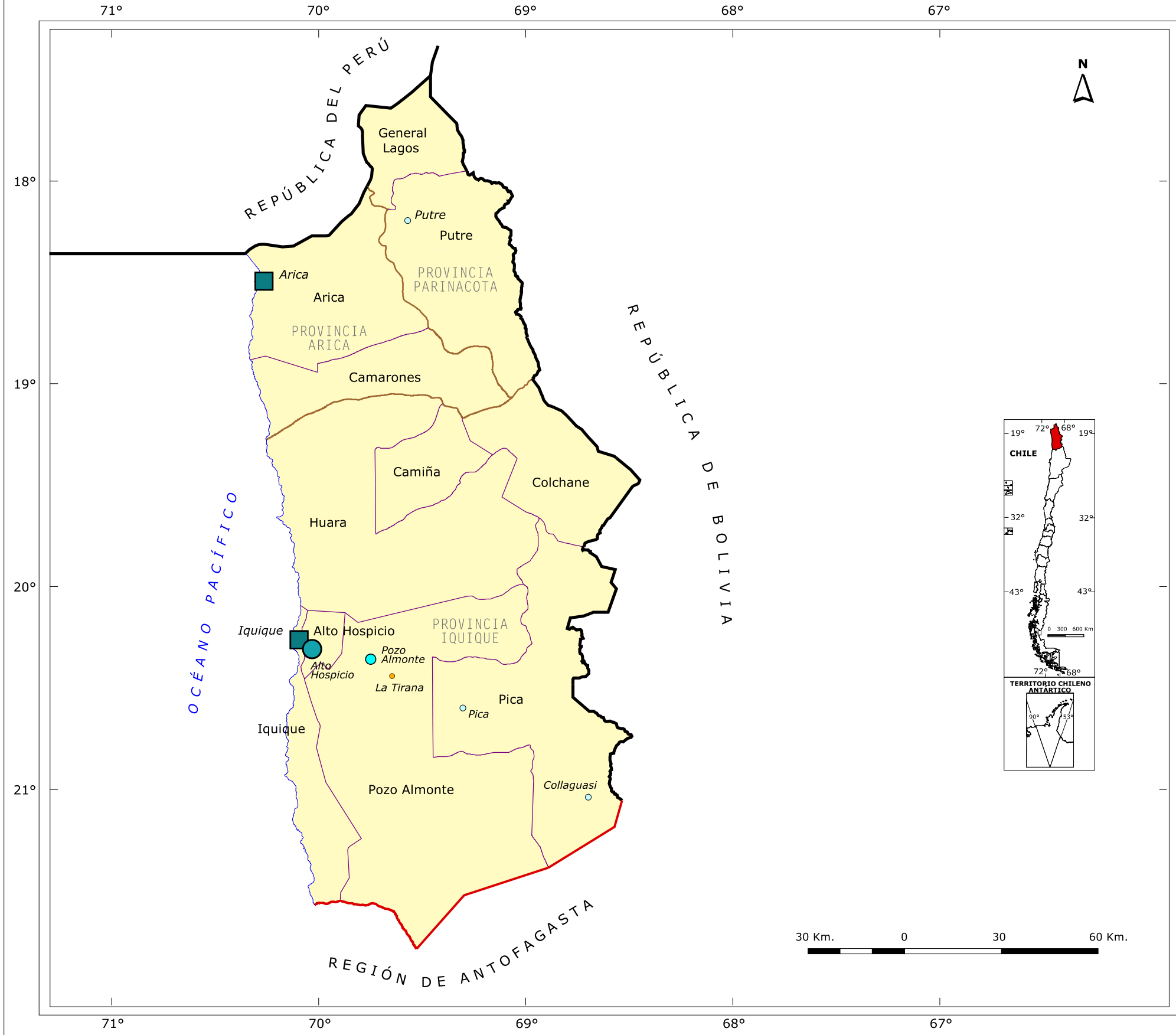


Gráfico 2: Distribución de viviendas por categoría, respecto del total regional según Censo 2002.



* Entidades rurales no consideradas en la publicación.

REGIÓN 01 DE TARAPACÁ: CIUDADES Y PUEBLOS. CENSO 2002

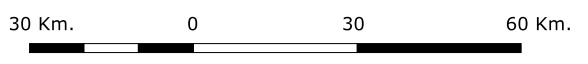


CÓDIGO ÚNICO TERRITORIAL (cut)

011 Provincia Iquique
01101 Iquique
01102 Camiña
01103 Colchane
01104 Huara
01105 Pica
01106 Pozo Almonte
01107 Alto Hospicio
012 Provincia Arica
01201 Arica
01202 Camarones
013 Provincia Parinacota
01301 Putre
01302 General Lagos

SIMBOLOGÍA

Centros Urbanos	Habitantes
	1.000.001 - 5.500.000
	500.001 - 1.000.000
	100.001 - 500.000
	40.001 - 100.000
	15.001 - 40.000
	5.001 - 15.000
	1.001 - 5.000
	Centro Turístico
Límites	
	Límite Internacional
	Límite Regional
	Límite Provincial
	Límite Comunal
	Línea de Costa



REGIÓN 01 DE TARAPACÁ: Ciudades y Pueblos. Censo 2002

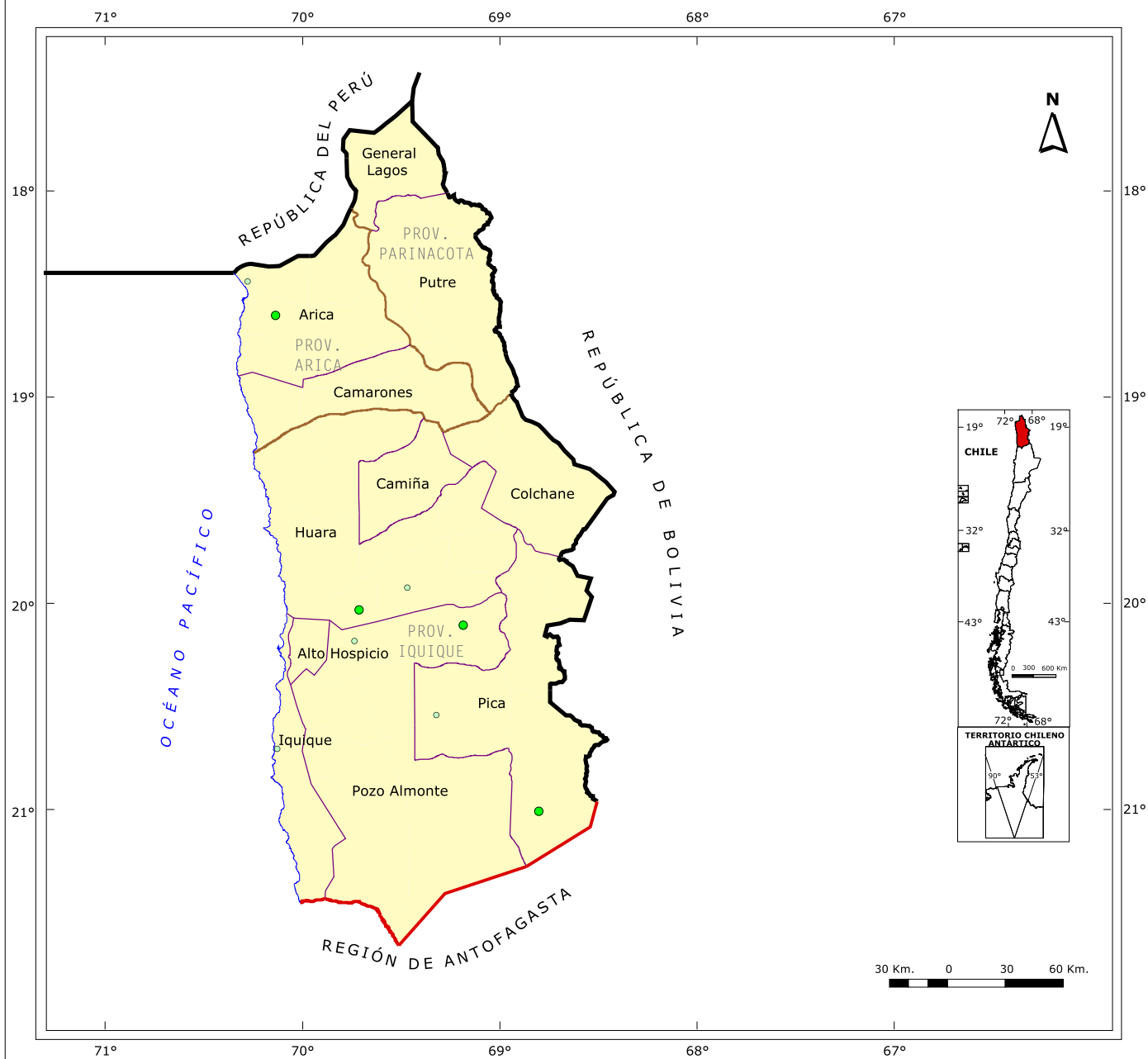
REGIÓN, PROVINCIAS, COMUNAS Y CÓDIGO ÚNICO TERRITORIAL	Entidad	Categ.	Población Censo 2002			Viviendas Censo 2002	Superficie Km ²	Ubicación D.C. N°
			Total	Hombres	Mujeres			
01 REGIÓN DE TARAPACÁ								
011 PROVINCIA IQUIQUE								
01101 Iquique	IQUIQUE (P)	Cd	164.396	82.403	81.993	44.310	22,12	1-8, 10 y 11
01105 Pica	PICA	Pb	2.642	1.350	1.292	1.174	4,96	1
	COLLAGUASI	Pb	2.032	2.012	20	44	0,14	2
01106 Pozo Almonte	POZO ALMONTE	Cd	6.384	3.373	3.011	2.017	3,05	1
	LA TIRANA 1/	Pb	818	460	358	1.813	5,13	3
01107 Alto Hospicio	ALTO HOSPICIO	Cd	50.190	25.249	24.941	15.037	17,45	1, 2, 3 y 4
012 PROVINCIA ARICA								
01201 Arica	ARICA (P)	Cd	175.441	85.815	89.626	47.017	41,89	1-12, 14, 17-19 y 99
013 PROVINCIA PARIACOTA								
01301 Putre	PUTRE	Pb	1.235	918	317	322	0,84	1

1/ Centro Turístico

(P) Parte

99 Rezagados

REGIÓN 01 DE TARAPACÁ: ALDEAS. CENSO 2002



SIMBOLOGÍA

Aldeas

- 1.001 - 2.000 Hab.
- 501 - 1.000 Hab.
- 301 - 500 Hab.
- Centro Turístico

Límites

- Límite Internacional
- Límite Regional
- Límite Provincial
- Límite Comunal
- Línea de Costa

CÓDIGO ÚNICO TERRITORIAL (cut)

011 Provincia Iquique

- 01101 Iquique
- 01102 Camiña
- 01103 Colchane
- 01104 Huara
- 01105 Pica
- 01106 Pozo Almonte
- 01107 Alto Hospicio

012 Provincia Arica

- 01201 Arica
- 01202 Camarones

013 Provincia Parinacota

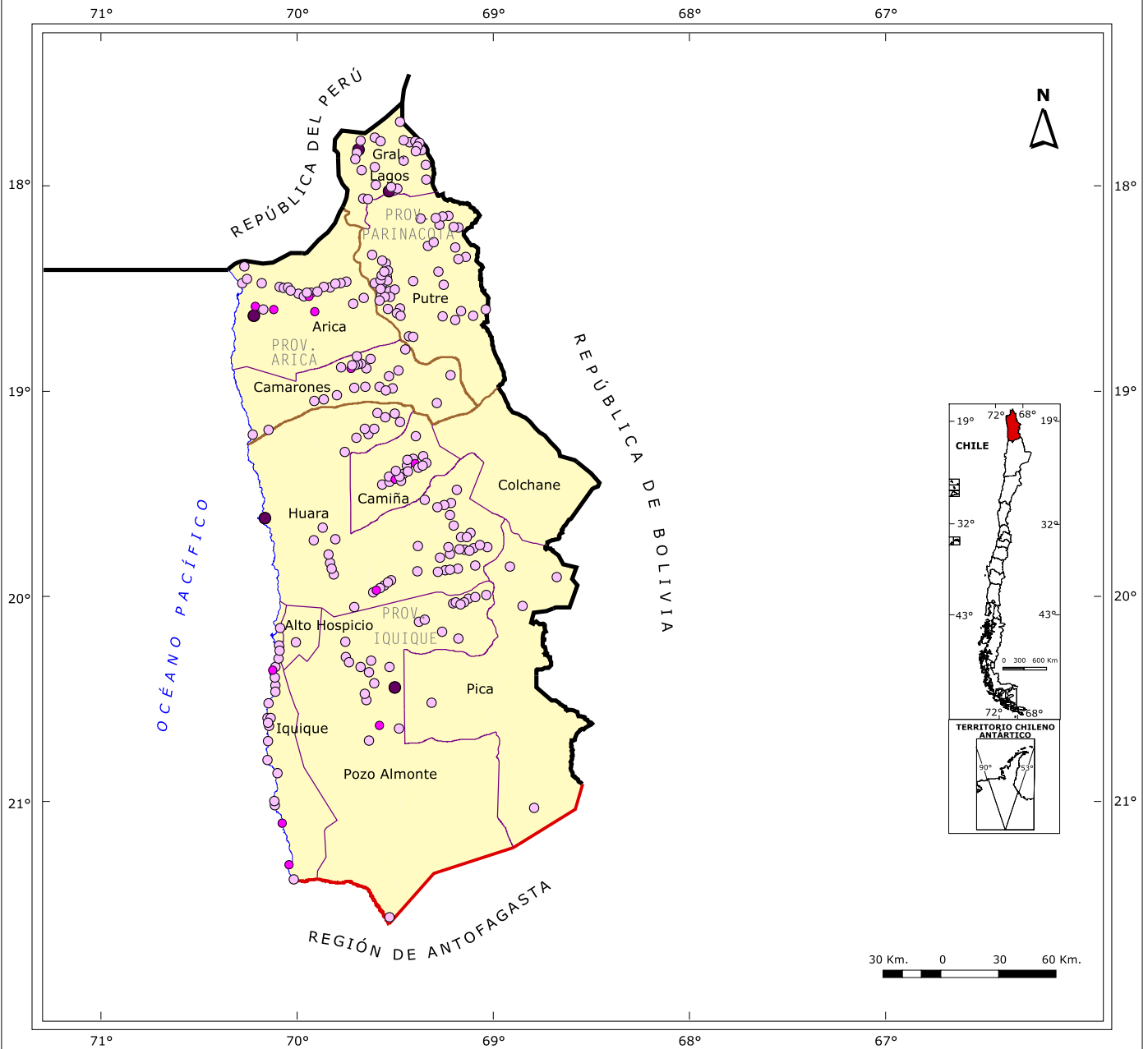
- 01301 Putre
- 01302 General Lagos

REGIÓN 01 DE TARAPACÁ: Aldeas. Censo 2002

REGIÓN, PROVINCIAS, COMUNAS Y CÓDIGO ÚNICO TERRITORIAL	Entidad	Categ.	Población Censo 2002			Viviendas Censo 2002	Ubicación D.C. N°
			Total	Hombres	Mujeres		
01 REGIÓN DE TARAPACÁ							
011 PROVINCIA IQUIQUE							
01101 Iquique	CHANAVAYITA	Al	434	225	209	262	9
01104 Huará	HUARA	Al	956	533	423	421	1
	PACHICA	Al	304	180	124	71	2
01105 Pica	MATILLA	Al	361	176	185	175	1
	QUEBRADA BLANCA	Al	821	805	16	22	2
01106 Pozo Almonte	BAQUEDANO	Al	410	202	208	117	1
	MAMIÑA	Al	548	317	231	361	2
012 PROVINCIA ARICA							
01201 Arica	SAN MIGUEL	Al	832	414	418	264	6
	VILLA FRONTERA	Al	370	206	164	147	15

Nota: En el caso de las entidades rurales Aldeas (Al) y Caseríos (Cs) no incluye la superficie

REGIÓN 01 DE TARAPACÁ: CASERÍOS. CENSO 2002



SIMBOLOGÍA

Caseríos

- 201 - 300 Hab.
- 101 - 200 Hab.
- 0 - 100 Hab.
- Centro Turístico

Límites

- Límite Internacional
- Límite Regional
- Límite Provincial
- Límite Comunal
- Línea de Costa

CÓDIGO ÚNICO TERRITORIAL (cut)

011 Provincia Iquique

- 01101 Iquique
- 01102 Camiña
- 01103 Colchane
- 01104 Huara
- 01105 Pica
- 01106 Pozo Almonte
- 01107 Alto Hospicio

012 Provincia Arica

- 01201 Arica
- 01202 Camarones

013 Provincia Parinacota

- 01301 Putre
- 01302 General Lagos

REGIÓN 01 DE TARAPACÁ: Caseríos. Censo 2002

REGIÓN, PROVINCIAS, COMUNAS Y CÓDIGO ÚNICO TERRITORIAL	Entidad	Categ.	Población Censo 2002			Viviendas Censo 2002	Ubicación D.C. N°
			Total	Hombres	Mujeres		
01 REGIÓN DE TARAPACÁ							
011 PROVINCIA IQUIQUE							
01101 Iquique	MARINERO DESCONOCIDO	Cs	8	8	0	9	2
	LA AZUFRERA	Cs	16	9	7	7	9
	CARAMUCHO	Cs	55	32	23	30	9
	ÑAJO	Cs	26	16	10	15	9
	CALETA CHIPANA	Cs	104	70	34	42	9
	CALETA LOS VERDES	Cs	98	55	43	28	9
	CHANAVAYA	Cs	33	21	12	56	9
	CÁÑAMO	Cs	26	22	4	49	9
	PUNTA PATILLO NORTE	Cs	3	3	0	5	9
	PLAYA LOBITO	Cs	8	5	3	4	9
	PLAYA QUINTEROS	Cs	4	4	0	63	9
	YAPE	Cs	5	5	0	31	9
	YAPE CHICO	Cs	3	2	1	10	9
	POZO TOYO	Cs	38	20	18	16	9
	COMPLEJO ADUANA EL LOA	Cs	12	8	4	4	9
	LA PESCADORA	Cs	1	1	0	9	9
	RÍO SECO	Cs	70	41	29	113	9
	CALETA SAN MARCOS	Cs	141	87	54	72	9
	BAJO MOLLE	Cs	22	7	15	4	11
	ALTO PLAYA BLANCA	Cs	17	8	9	7	11
	PLAYA BLANCA	Cs	43	21	22	35	11
	PUNTA GRUESA	Cs	105	104	1	5	11
	TRES ISLAS	Cs	20	8	12	6	11
01102 Camiña	ALTUZA	Cs	0	0	0	4	1
	APAMILCA	Cs	60	34	26	55	1
	ALTO CAMIÑA	Cs	91	50	41	26	1
	CAMIÑA	Cs	168	86	82	134	1
	CAMPING	Cs	74	41	33	34	1
	SAN ANTONIO	Cs	0	0	0	7	1
	TRONCALES	Cs	64	37	27	16	1
	CHAPIQUILTA	Cs	87	43	44	77	1
	CUISAMA	Cs	69	38	31	42	1
	CUISAMA ALTO	Cs	6	4	2	5	1
	FRANCIA	Cs	54	27	27	25	1
	CHILLAYZA	Cs	13	7	6	7	1
	CHILLAYZA ARRIBA	Cs	14	7	7	7	1
	MOQUELLA	Cs	106	58	48	69	1
	NAMA	Cs	55	25	30	37	1

REGIÓN 01 DE TARAPACÁ: Caseríos. Censo 2002

REGIÓN, PROVINCIAS, COMUNAS Y CÓDIGO ÚNICO TERRITORIAL	Entidad	Categ.	Población Censo 2002			Viviendas Censo 2002	Ubicación D.C. N°
			Total	Hombres	Mujeres		
01102 Camiña	QUECHO	Cs	10	4	6	6	1
	QUISTAGAMA	Cs	61	31	30	32	1
	SAIÑA	Cs	44	20	24	15	1
01104 Huara	MAPOCHO	Cs	0	0	0	3	1
	COSCAYA	Cs	7	5	2	29	2
	CULTANE	Cs	0	0	0	30	2
	GUASQUIÑA	Cs	6	4	2	26	2
	LAONZANA	Cs	31	15	16	46	2
	COLORADO	Cs	2	1	1	4	2
	CUNINA	Cs	0	0	0	3	2
	POROMA	Cs	10	8	2	25	2
	AMALO	Cs	0	0	0	4	2
	CAIGUA	Cs	4	4	0	9	2
	CALACALA	Cs	0	0	0	7	2
	GUARASIÑA	Cs	20	12	8	59	2
	QUILLAGUASA	Cs	18	9	9	16	2
	TARAPACÁ	Cs	135	78	57	142	2
	ANCOCALA	Cs	0	0	0	7	3
	CHUSMIZA	Cs	15	8	7	22	3
	CHUSMIZA ORIENTE	Cs	35	16	19	29	3
	SIPIZA	Cs	8	5	3	16	3
	GUAVIÑA	Cs	62	29	33	103	3
	CRUZANE	Cs	6	4	2	6	3
	LIMAXIÑA	Cs	64	31	33	42	3
	MOCHA	Cs	17	13	4	44	3
	ACHACAGUA	Cs	64	34	30	23	3
	CATIÑA	Cs	10	3	7	3	3
	OCOCO	Cs	11	6	5	4	3
	SIBAYA	Cs	62	33	29	72	3
	USMAGAMA	Cs	3	2	1	36	3
	BAJO SOGA	Cs	75	54	21	43	4
	ALGARROBAL	Cs	3	1	2	13	4
	CAPPTA	Cs	11	7	4	16	4
	COLONOS RURALES	Cs	1	1	0	11	4
	VISTA HERMOSA	Cs	0	0	0	15	4
PISAGUA	Cs	260	162	98	125	4	
CRUCE ZAPIGA	Cs	8	5	3	5	4	
DOLORES	Cs	1	1	0	3	4	
CHAMPAJA	Cs	1	1	0	4	5	
CUANALLA	Cs	31	15	16	3	5	

REGIÓN 01 DE TARAPACÁ: Caseríos. Censo 2002

REGIÓN, PROVINCIAS, COMUNAS Y CÓDIGO ÚNICO TERRITORIAL	Entidad	Categ.	Población Censo 2002			Viviendas Censo 2002	Ubicación D.C. N°
			Total	Hombres	Mujeres		
01104 Huara	CUTIJMAYA	Cs	8	6	2	3	5
	MIÑIMIÑE	Cs	33	20	13	38	5
	MIÑITA	Cs	0	0	0	24	5
	PAMPA DE BETEL	Cs	0	0	0	8	5
	PAMPA DE QUIPINTA	Cs	3	1	2	4	5
	QUIPINTA	Cs	2	1	1	5	5
	SUCA	Cs	8	5	3	12	5
	CHIAPA	Cs	75	43	32	118	6
	ILLALLA	Cs	2	2	0	24	6
	PASAGUA	Cs	0	0	0	9	6
	JAIÑA	Cs	66	36	30	59	6
	SOTOCA	Cs	13	6	7	23	6
	SOGA	Cs	31	17	14	21	7
	01105 Pica	VALLE QUISMA	Cs	31	18	13	17
PIEDRAS CANTEADAS		Cs	5	2	3	3	2
CANCOSA		Cs	17	10	7	38	3
LIRIMA		Cs	6	4	2	15	3
COLLACAGUA		Cs	4	2	2	3	4
01106 Pozo Almonte	EL BOSQUE	Cs	29	13	16	8	1
	CARMEN BAJO	Cs	6	4	2	4	1
	SARA	Cs	0	0	0	3	1
	MACAYA	Cs	51	29	22	70	2
	BAJADA UNO	Cs	0	0	0	3	2
	CAPILLA	Cs	2	0	2	3	2
	MOLINO	Cs	4	0	4	7	2
	IQUINCA	Cs	0	0	0	5	2
	PARCA	Cs	29	18	11	65	2
	IMAGUA	Cs	0	0	0	3	2
	TAIPIMARCA	Cs	1	1	0	4	2
	TAUQUINSA	Cs	2	2	0	3	2
	NIQUISIRCA	Cs	2	0	2	5	2
	SAN ANTONIO	Cs	0	0	0	3	2
	CHINTAGUAY	Cs	33	13	20	26	3
	LA GUAICA	Cs	258	151	107	139	3
	CHINTAGUAY	Cs	35	21	14	21	3
	EL CARMELO	Cs	15	10	5	17	3
	MONTE SANTA ANA	Cs	3	3	0	5	3
	SAN JOSÉ	Cs	10	5	5	16	3
	ALGARROBAL	Cs	4	4	0	5	3
RESERVA NACIONAL PAMPA DEL TAMARUGAI	Cs	19	9	10	6	3	
COLONIA AGRÍCOLA PINTADOS	Cs	124	69	55	53	5	
GUATACONDO	Cs	53	32	21	81	5	

REGIÓN 01 DE TARAPACÁ: Caseríos. Censo 2002

REGIÓN, PROVINCIAS, COMUNAS Y CÓDIGO ÚNICO TERRITORIAL	Entidad	Categ.	Población Censo 2002			Viviendas Censo 2002	Ubicación D.C. N°	
			Total	Hombres	Mujeres			
01106 Pozo Almonte	AVANZADA DE QUILLAGUA	Cs	42	28	14	11	5	
	EX OFICINA VICTORIA	Cs	31	27	4	9	6	
01107 Alto Hospicio	LA AZUFRERA	Cs	16	10	6	7	3	
012 PROVINCIA ARICA								
01201 Arica	LAS MACHAS	Cs	14	11	3	9	3	
	LIVILCAR	Cs	2	2	0	4	6	
	SANTUARIO LIVILCAR	Cs	0	0	0	7	6	
	QUEBRADA DE ACHA	Cs	250	143	107	194	6	
	ASENTAMIENTO DIECIOCHO DE SEPTIEMBRE	Cs	139	79	60	71	6	
	CERRO SOMBRERO	Cs	147	76	71	56	6	
	LAS MAITAS	Cs	60	30	30	26	6	
	SAN FRANCISCO DE ASÍS	Cs	151	75	76	57	6	
	EX COMPLEJO FRONTERIZO ADUANERO	Cs	8	5	3	4	15	
	CHACALLUTA	Cs	56	29	27	22	15	
	VILLA FRONTERA	Cs	56	29	27	22	15	
	ASENTAMIENTO ALBERTO JORDÁN	Cs	57	30	27	23	15	
	EL MORRO	Cs	92	48	44	30	15	
	LAS GAVIOTAS	Cs	6	4	2	24	15	
	LAS PALMAS	Cs	55	31	24	29	15	
	PUERTA LAS AMÉRICAS	Cs	2	1	1	3	15	
	ROSARIO	Cs	52	27	25	28	15	
	SANTA ROSA	Cs	72	40	32	19	16	
	ARANCHA	Cs	5	1	4	3	16	
	CHALLALLAPO	Cs	1	1	0	3	16	
	CHAPISCA	Cs	10	8	2	12	16	
	LINDEROS	Cs	100	54	46	36	16	
	MOLINOS	Cs	39	30	9	32	16	
	POCONCHILE	Cs	115	62	53	47	16	
	PURO CHILE	Cs	46	31	15	18	16	
	SORA	Cs	4	2	2	8	16	
	TAMBO	Cs	16	11	5	6	16	
	01202 Camarones	COBIJA	Cs	18	10	8	15	1
		CERRO BLANCO	Cs	7	5	2	6	1
		CHITITA	Cs	30	18	12	18	1
		CODPA	Cs	159	87	72	61	1
		GUAÑACAGUA	Cs	64	35	29	58	1
		GUATANAVE	Cs	33	17	16	36	1
MARQUIRAVE		Cs	12	6	6	9	1	
POROMA		Cs	2	1	1	6	1	
TIMAR		Cs	17	9	8	25	1	
UMIRPA		Cs	14	7	7	9	1	

REGIÓN 01 DE TARAPACÁ: Caseríos. Censo 2002

REGIÓN, PROVINCIAS, COMUNAS Y CÓDIGO ÚNICO TERRITORIAL	Entidad	Categ.	Población Censo 2002			Viviendas Censo 2002	Ubicación D.C. N°
			Total	Hombres	Mujeres		
01202 Camarones	MULLURI	Cs	43	21	22	12	2
	PARCOHAYLLA	Cs	35	22	13	19	2
	CERRO BLANCO	Cs	8	4	4	5	3
	ESQUIÑA	Cs	51	31	20	35	3
	ILLAPATA	Cs	46	24	22	34	3
	SAGUARA	Cs	8	5	3	12	3
	SUCUNA	Cs	7	4	3	8	3
	CAMARONES	Cs	46	24	22	24	4
	COCHIZA	Cs	11	8	3	4	4
	MAQUITA	Cs	21	12	9	8	4
	PACHICA	Cs	10	5	5	16	4
	TALTAPE	Cs	28	16	12	11	4
	CALETA CAMARONES	Cs	44	25	19	28	5
	CUYA	Cs	64	34	30	32	5
013 PROVINCIA PARINACOTA							
01301 Putre	CAQUENA	Cs	14	11	3	16	2
	CHAÑOPALLA	Cs	4	1	3	8	2
	JUPAJE	Cs	3	2	1	4	2
	LIPICHE	Cs	0	0	0	3	2
	PACHARAQUE	Cs	0	0	0	4	2
	PEÑA BLANCA	Cs	5	4	1	4	2
	VINTO	Cs	0	0	0	3	2
	CHUCUYO	Cs	15	8	7	15	3
	AJATA	Cs	12	5	7	4	3
	COMPLEJO ADUANERO CHUNGARÁ	Cs	39	30	9	7	3
	PARINACOTA	Cs	29	19	10	20	3
	COPAQUILLA	Cs	9	4	5	16	4
	SOCOROMA	Cs	76	38	38	57	4
	PARADERO ZAPAHUIRA	Cs	22	9	13	13	4
	ZAPAHUIRA	Cs	5	4	1	15	4
	BELÉN	Cs	51	30	21	70	5
	QUIPAQUIPANE	Cs	12	9	3	5	5
	CAILLAMA	Cs	0	0	0	4	5
	CENTRAL HIDROELÉCTRICA	Cs	18	13	5	3	5
	CHAPIQUIÑA	Cs	38	21	17	48	5
	LACO	Cs	3	2	1	3	5
	LUPICA	Cs	16	8	8	12	5
LUPICA ALTO	Cs	6	3	3	8	5	
LUPICA MEDIO	Cs	2	1	1	3	5	

REGIÓN 01 DE TARAPACÁ: Caseríos. Censo 2002

REGIÓN, PROVINCIAS, COMUNAS Y CÓDIGO ÚNICO TERRITORIAL	Entidad	Categ.	Población Censo 2002			Viviendas Censo 2002	Ubicación D.C. N°
			Total	Hombres	Mujeres		
01301 Putre	EPISPACHA	Cs	7	5	2	11	5
	MURMUNTANI ALTO	Cs	4	4	0	3	5
	MURMUNTANI BAJO	Cs	6	3	3	7	5
	PACHAMA	Cs	3	2	1	12	5
	ACHACAGUA	Cs	9	5	4	5	5
	SAN RAMÓN	Cs	3	2	1	3	7
	SAXAMAR BAJO	Cs	18	9	9	9	7
	CHIRIGUAYLLAS	Cs	2	1	1	3	6
	FUNDICIÓN	Cs	0	0	0	3	6
	MISITUNE	Cs	2	1	1	5	6
	ANCUTA	Cs	7	2	5	5	6
	GUALLATIRE	Cs	15	9	6	37	6
	JAPU	Cs	3	2	1	5	6
	LAUCA	Cs	2	1	1	4	6
	UNGALLIRE	Cs	3	2	1	8	6
	VILACOLLO	Cs	2	1	1	6	6
	OXA	Cs	0	0	0	3	7
	TIGNAMAR	Cs	93	46	47	70	7
	BAUSIRE	Cs	4	2	2	6	7
	TIMALCHACA	Cs	7	2	5	14	7
01302 General Lagos	GUAÑAQUILCA	Cs	15	9	6	6	1
	GUAYANCALLANE	Cs	12	9	3	7	1
	CULCO	Cs	8	3	5	3	1
	HUAMAQUILCA CHICO	Cs	7	4	3	4	1
	CAAMAÑA	Cs	0	0	0	5	2
	GUACOLLO	Cs	33	17	16	16	2
	HUMAQUILCA	Cs	4	0	4	3	2
	HUMAQUILCA GRANDE	Cs	11	7	4	5	2
	PUCOYO	Cs	22	12	10	8	2
	CHAPOCO	Cs	7	4	3	7	1
	VISVIRI	Cs	265	167	98	99	1
	ANCOLACANE	Cs	13	5	8	10	3
	ANCOPUJO	Cs	19	11	8	6	2
	CHUJLLUTA	Cs	63	34	29	17	2
	CHACAPALLA	Cs	6	4	2	3	2
	COLPITAS	Cs	13	5	8	6	2
	TIACOLPA	Cs	10	5	5	3	2
	ALCÉRRECA	Cs	280	269	11	27	3
	CHAPUMA	Cs	14	7	7	5	3
	GOIPANCATE	Cs	0	0	0	3	3
HUMAPALCA	Cs	11	5	6	20	3	
ANCARA	Cs	4	2	2	3	4	
CHISLLUMA	Cs	12	8	4	9	4	
PAMPUTA	Cs	14	8	6	6	4	
TACORA	Cs	59	33	26	19	4	

Nota: En el caso de las entidades rurales Aldeas (Al) y Caseríos (Cs) no incluye la superficie.

REGIÓN DE ANTOFAGASTA

REGIÓN 02 DE ANTOFAGASTA

Cuadro 2: Resumen regional de población y viviendas por categoría, según Censo 2002.

Categoría	Número de entidades	Población	%	Viviendas	%
Ciudad	8	479.061	97,0	120.409	94,9
Pueblo	4	3.485	0,7	1.677	1,3
Aldea	4	2.233	0,5	768	0,6
Caserío	53	2.142	0,4	1.373	1,1
Otras *	277	7.063	1,4	2.655	2,1
Total Regional	346	493.984	100,0	126.882	100,0

* Entidades rurales no consideradas en la publicación.

Gráfico 3: Distribución de población por categoría, respecto del total regional según Censo 2002.

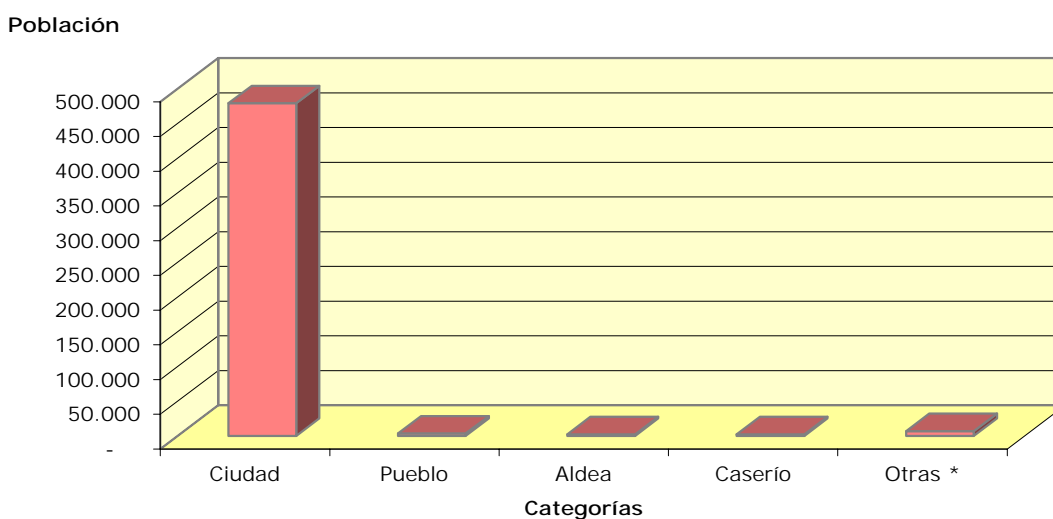
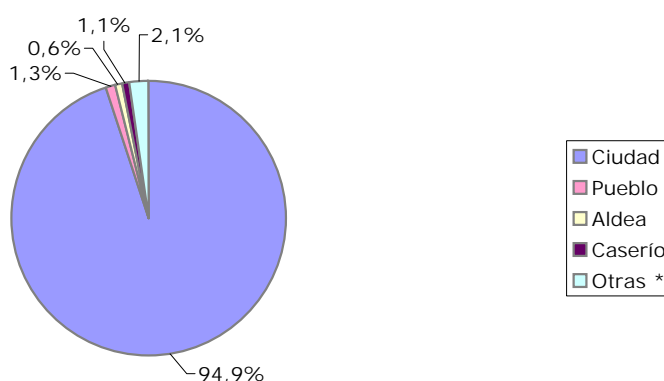
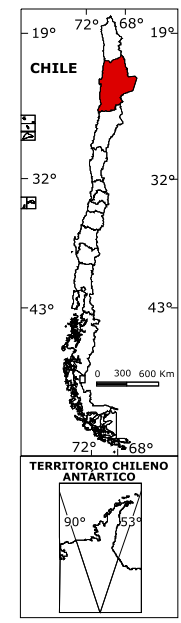
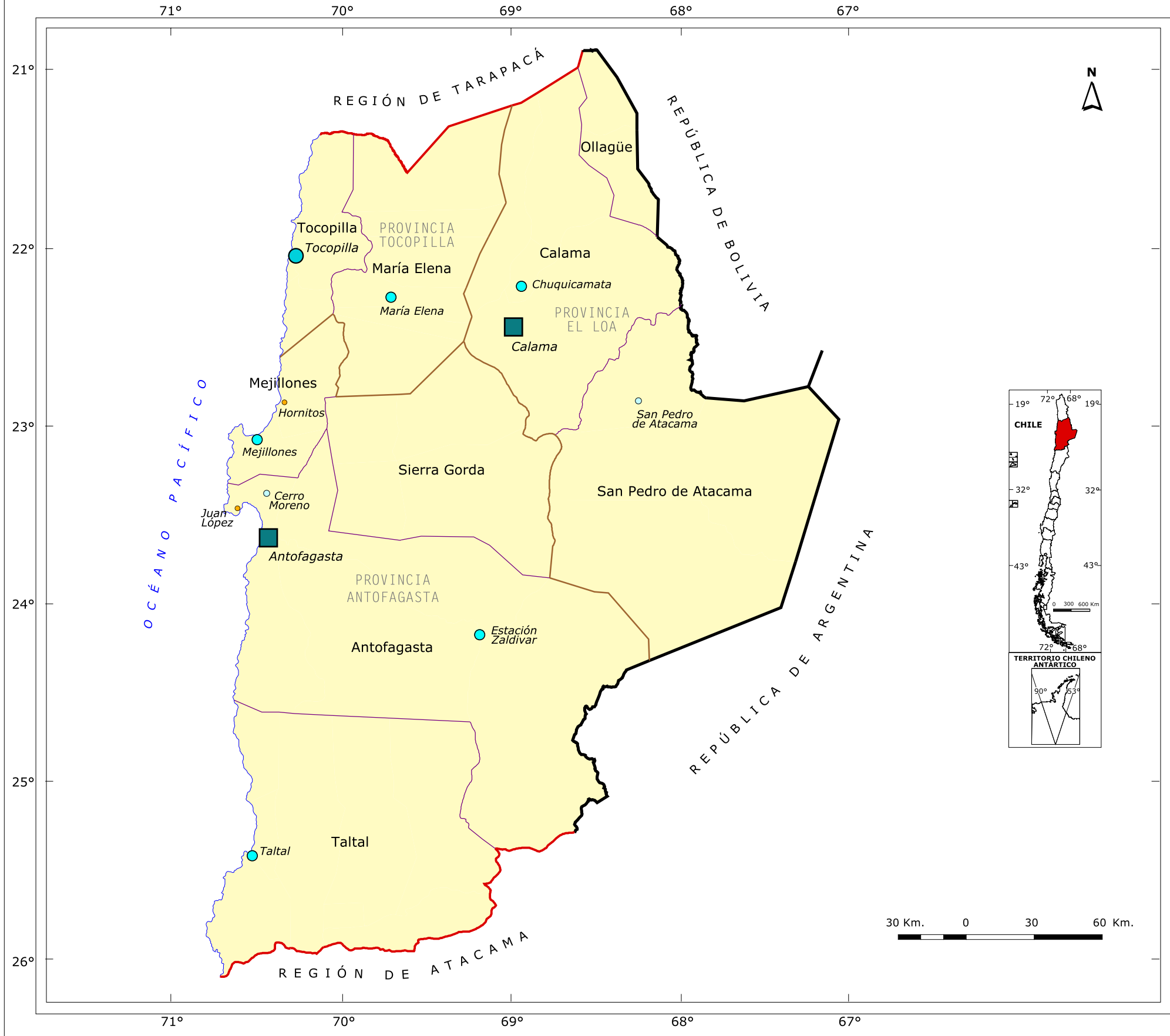


Gráfico 4: Distribución de viviendas por categoría, respecto del total regional según Censo 2002.



* Entidades rurales no consideradas en la publicación.

REGIÓN 02 DE ANTOFAGASTA: CIUDADES Y PUEBLOS. CENSO 2002



CÓDIGO ÚNICO TERRITORIAL (cut)

021 Provincia Antofagasta
02101 Antofagasta
02102 Meji llones
02103 Sierra Gorda
02104 Taltal
022 Provincia El Loa
02201 Calama
02202 Ollagüe
02203 San Pedro de Atacama
023 Provincia Tocopilla
02301 Tocopilla
02302 María Elena

SIMBOLOGÍA

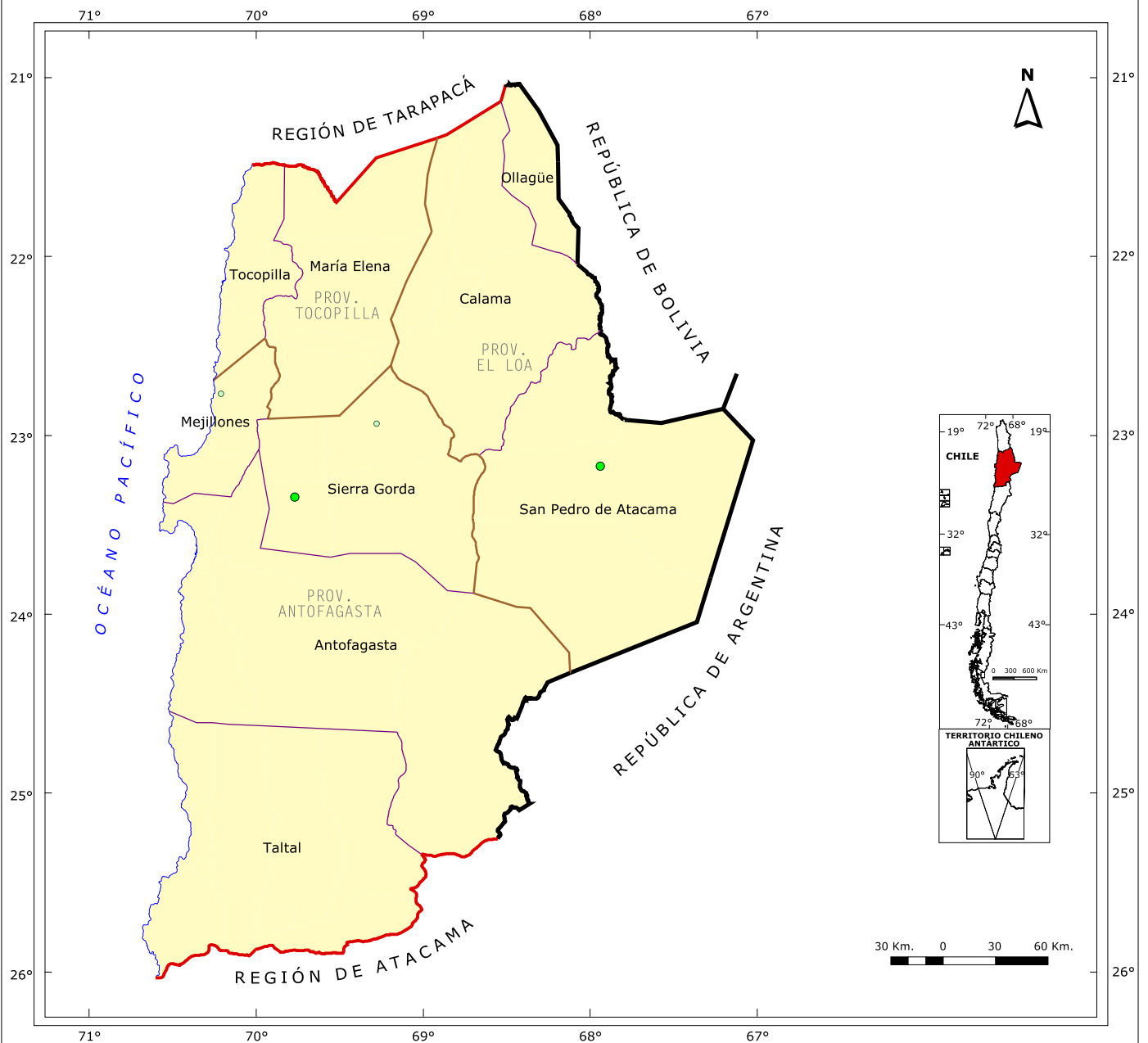
Centros Urbanos	Habitantes
	1.000.001 - 5.500.000
	500.001 - 1.000.000
	100.001 - 500.000
	40.001 - 100.000
	15.001 - 40.000
	5.001 - 15.000
	1.001 - 5.000
	Centro Turístico
Límites	
	Límite Internacional
	Límite Regional
	Límite Provincial
	Límite Comunal
	Línea de Costa

REGIÓN 02 DE ANTOFAGASTA: Ciudades y Pueblos. Censo 2002

REGIÓN, PROVINCIAS, COMUNAS Y CÓDIGO ÚNICO TERRITORIAL	Entidad	Categ.	Población Censo 2002			Viviendas Censo 2002	Superficie Km ²	Ubicación D.C. N°
			Total	Hombres	Mujeres			
02 REGIÓN DE ANTOFAGASTA								
021 PROVINCIA ANTOFAGASTA								
02101 Antofagasta	ANTOFAGASTA (P)	Cd	285.255	142.686	142.569	72.666	43,54	1-10,14-18 y 99
	CERRO MORENO 1/	Pb	1.459	841	618	331	1,18	1
	JUAN LÓPEZ 1/	Pb	25	18	7	399	0,78	1
	ESTACIÓN ZALDIVAR (P) 1/	Cd	9.053	8.811	242	3	0,12	11 y 12
02102 Mejillones	MEJILLONES	Cd	7.825	4.162	3.663	2.258	4,67	1
	HORNITOS 1/	Pb	63	43	20	257	0,85	2
02104 Taltal	TALTAL (P)	Cd	9.564	4.838	4.726	2.967	3,45	1-3
022 PROVINCIA EL LOA								
02201 Calama	CALAMA (P)	Cd	126.135	64.592	61.543	29.809	18,21	1,5-12 y 99
	CHUQUICAMATA	Cd	10.465	5.262	5.203	3.222	4,70	2
02203 San Pedro de Atacama	SAN PEDRO DE ATACAMA	Pb	1.938	995	943	690	1,61	1
023 PROVINCIA TOCOPILLA								
02301 Tocopilla	TOCOPILLA (P)	Cd	23.352	11.533	11.819	6.931	7	1-3 y 6
02302 María Elena	MARÍA ELENA	Cd	7.412	4.234	3.178	2.553	1,52	4

1/ Centro Turístico
(P) Parte
99 Rezagados

REGIÓN 02 DE ANTOFAGASTA: ALDEAS. CENSO 2002



SIMBOLOGÍA

Aldeas

- 1.001 - 2.000 Hab.
- 501 - 1.000 Hab.
- 301 - 500 Hab.
- Centro Turístico

Límites

- Límite Internacional
- Límite Regional
- Límite Provincial
- Límite Comunal
- Línea de Costa

CÓDIGO ÚNICO TERRITORIAL (cut)

021 Provincia Antofagasta

- 02101 Antofagasta
- 02102 Mejillones
- 02103 Sierra Gorda
- 02104 Taltal

022 Provincia El Loa

- 02201 Calama
- 02202 Ollagüe
- 02203 San Pedro de Atacama

023 Provincia Tocopilla

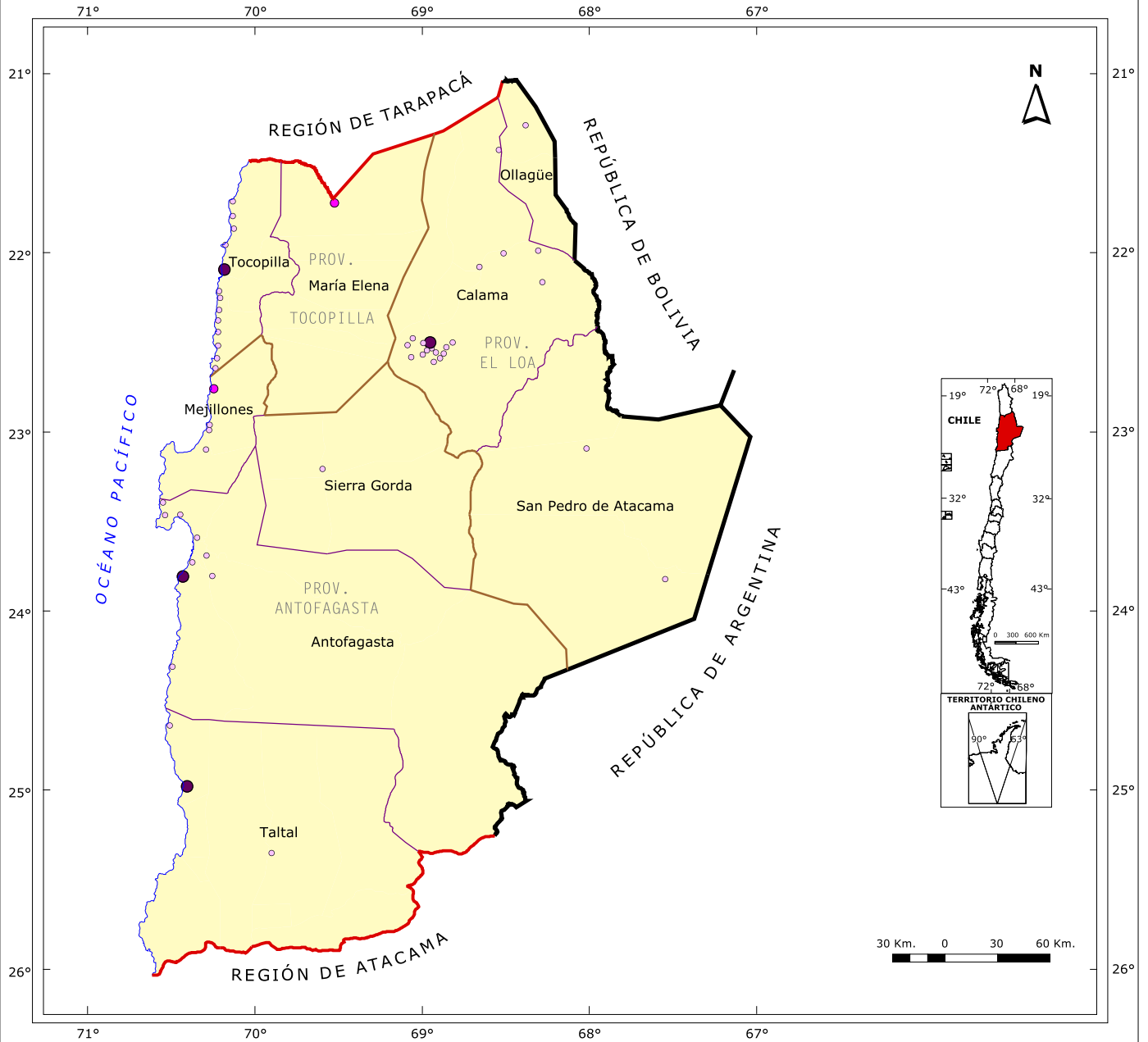
- 02301 Tocopilla
- 02302 María Elena

REGIÓN 02 DE ANTOFAGASTA: Aldeas. Censo 2002

REGIÓN, PROVINCIAS, COMUNAS Y CÓDIGO ÚNICO TERRITORIAL	Entidad	Categ.	Población Censo 2002			Viviendas Censo 2002	Ubicación D.C. N°
			Total	Hombres	Mujeres		
02 REGIÓN DE ANTOFAGASTA							
021 PROVINCIA ANTOFAGASTA							
02102 Mejillones	MICHILLA ALTO	AI	350	343	7	11	2
02103 Sierra Gorda	SIERRA GORDA	AI	428	228	200	159	1
	BAQUEDANO	AI	825	510	315	267	3
022 PROVINCIA EL LOA							
02203 San Pedro de Atacama	TOCONAO	AI	630	309	321	331	2

Nota: En el caso de las entidades rurales Aldeas (AI) y Caseríos (Cs) no incluye la superficie.

REGIÓN 02 DE ANTOFAGASTA: CASERÍOS. CENSO 2002



SIMBOLOGÍA

Caseríos

- 201 - 300 Hab.
- 101 - 200 Hab.
- 0 - 100 Hab.
- Centro Turístico

Límites

- Límite Internacional
- Límite Regional
- Límite Provincial
- Límite Comunal
- Línea de Costa

CÓDIGO ÚNICO TERRITORIAL (cut)

021 Provincia Antofagasta

- 02101 Antofagasta
- 02102 Mejillones
- 02103 Sierra Gorda
- 02104 Taltal

022 Provincia El Loa

- 02201 Calama
- 02202 Ollagüe
- 02203 San Pedro de Atacama

023 Provincia Tocopilla

- 02301 Tocopilla
- 02302 María Elena

REGIÓN 02 DE ANTOFAGASTA: Caseríos. Censo 2002

REGIÓN, PROVINCIAS, COMUNAS Y CÓDIGO ÚNICO TERRITORIAL	Entidad	Categ.	Población Censo 2002			Viviendas Censo 2002	Ubicación D.C. N°
			Total	Hombres	Mujeres		
02 REGIÓN DE ANTOFAGASTA							
021 PROVINCIA ANTOFAGASTA							
02101 Antofagasta	CALETA CONSTITUCIÓN	Cs	4	3	1	43	1
	KUTULAS	Cs	14	10	4	3	1
	LA RINCONADA	Cs	4	4	0	3	1
	CALETA LAGARTOS	Cs	7	7	0	10	1
	LA CADENA	Cs	1	1	0	3	18
	COLOSO	Cs	296	157	139	85	10
	COSTA CALETA EL COBRE	Cs	8	7	1	3	10
	LA NEGRA	Cs	22	13	9	9	12
	SECTOR CAMPING	Cs	12	7	5	4	10
02102 Mejillones	POSADA	Cs	9	4	5	3	1
	MICHILLA BAJO	Cs	167	99	68	71	2
	CHACAYA	Cs	0	0	0	10	2
	ITATA	Cs	0	0	0	93	2
02103 Sierra Gorda	OASIS	Cs	15	9	6	3	1
02104 Taltal	PAPOSO	Cs	258	147	111	110	4
	PUNTA PLATA	Cs	5	5	0	9	4
	AGUA VERDE	Cs	18	12	6	4	7
022 PROVINCIA EL LOA							
02201 Calama	LA BANDA	Cs	96	53	43	25	6
	CENTRO CARVAJAL	Cs	20	13	7	11	7
	CHUNCHURI ALTO	Cs	203	109	94	41	7
	CHUNCHURI BAJO	Cs	34	25	9	30	7
	SECTOR NÚÑEZ	Cs	29	18	11	12	7
	FLOR DE ALFALFA	Cs	78	46	32	34	8
	QUEBRADA SECA	Cs	32	23	9	15	12
	BOMBONERA	Cs	83	52	31	17	14
	CAMINO VECINAL EX FINCA NÚÑEZ	Cs	21	9	12	3	14
	ENAEX	Cs	74	36	38	19	14
	PLANTA DE FILTROS	Cs	23	16	7	12	14
	YALQUINCHA	Cs	7	5	2	8	14
	CHELA	Cs	4	3	1	3	3
	CONCHI	Cs	4	1	3	45	3
	CASCADA BAJA	Cs	2	1	1	7	8
	QUEBRADA OPACHE	Cs	4	4	0	4	8
	ESTACIÓN SAN PEDRO	Cs	4	3	1	3	13
	EL OJO DE SAN PEDRO	Cs	21	15	6	4	15

REGIÓN 02 DE ANTOFAGASTA: Caseríos. Censo 2002

REGIÓN, PROVINCIAS, COMUNAS Y CÓDIGO ÚNICO TERRITORIAL	Entidad	Categ.	Población Censo 2002			Viviendas Censo 2002	Ubicación D.C. N°
			Total	Hombres	Mujeres		
02201 Calama	PANIRI	Cs	0	0	0	8	15
02202 Ollagüe	AMINCHA	Cs	7	5	2	76	1
02203 San Pedro de Atacama	ZAPAR	Cs	0	0	0	8	2
	EL LACO	Cs	15	15	0	4	3
023 PROVINCIA TOCOPILLA							
02301 Tocopilla	CALETA PUNTA ARENAS	Cs	20	18	2	29	3
	CALETA URCO	Cs	39	28	11	110	3
	LAS TRES MARÍAS	Cs	223	178	45	28	3
	CALETA LA CUCHARA	Cs	14	9	5	22	3
	PIEDRAS NEGRAS	Cs	12	9	3	6	3
	CALETA BUENA	Cs	42	25	17	93	5
	CALETA EL FIERRO	Cs	17	12	5	5	5
	CAMPING INDÍGENA	Cs	10	7	3	25	5
	CALETA COBIJA	Cs	41	32	9	40	5
	POZA VERDE	Cs	0	0	0	3	5
	PUNTA ATALA	Cs	21	11	10	19	5
	KILÓMETRO DOCE	Cs	0	0	0	4	6
	PUNTA BLANCA	Cs	0	0	0	8	6
	02302 María Elena	QUILLAGUA	Cs	102	56	46	126

Nota: En el caso de las entidades rurales Aldeas (Al) y Caseríos (Cs) no incluye la superficie

REGIÓN DE ATACAMA

REGIÓN 03 DE ATACAMA

Cuadro 3: Resumen regional de población y viviendas por categoría, según Censo 2002.

Categoría	Número de entidades	Población	%	Viviendas	%
Ciudad	8	226.266	89,0	66.254	83,9
Pueblo	7	6.353	2,5	3.936	5,0
Aldea	13	5.785	2,3	2.524	3,2
Caserío	164	7.656	3,0	3.787	4,8
Otras *	783	8.276	3,3	2.511	3,2
Total Regional	975	254.336	100,0	79.012	100,0

* Entidades rurales no consideradas en la publicación.

Gráfico 5: Distribución de población por categoría, respecto del total regional según Censo 2002.

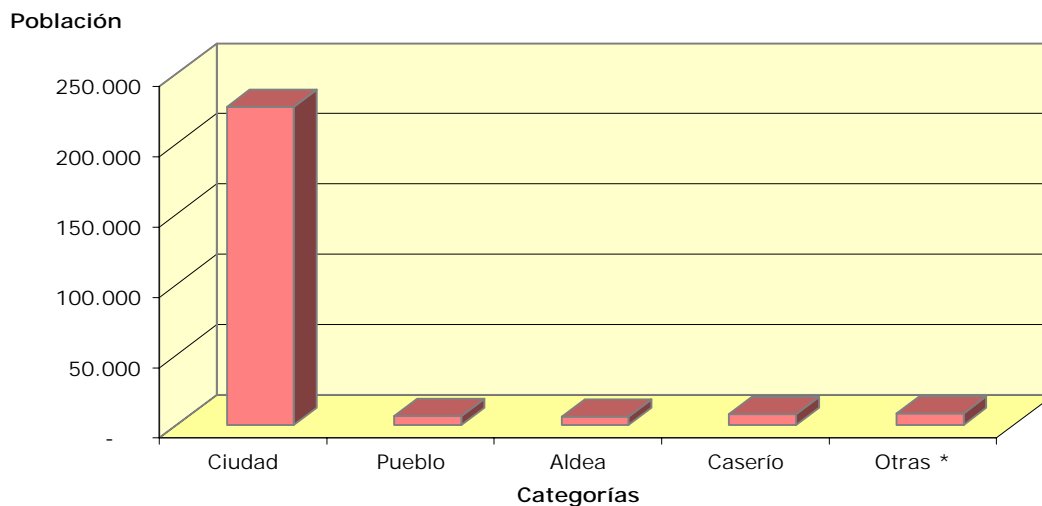
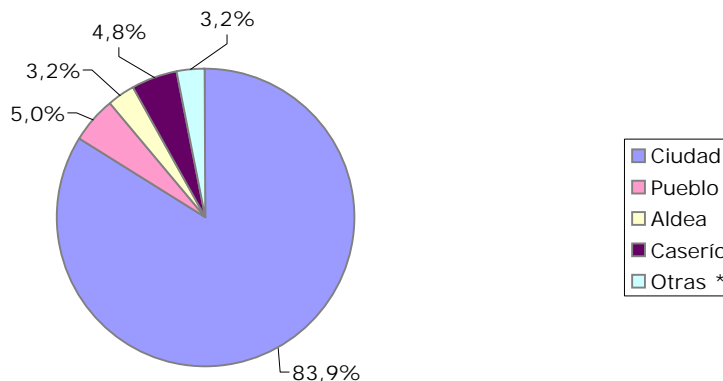
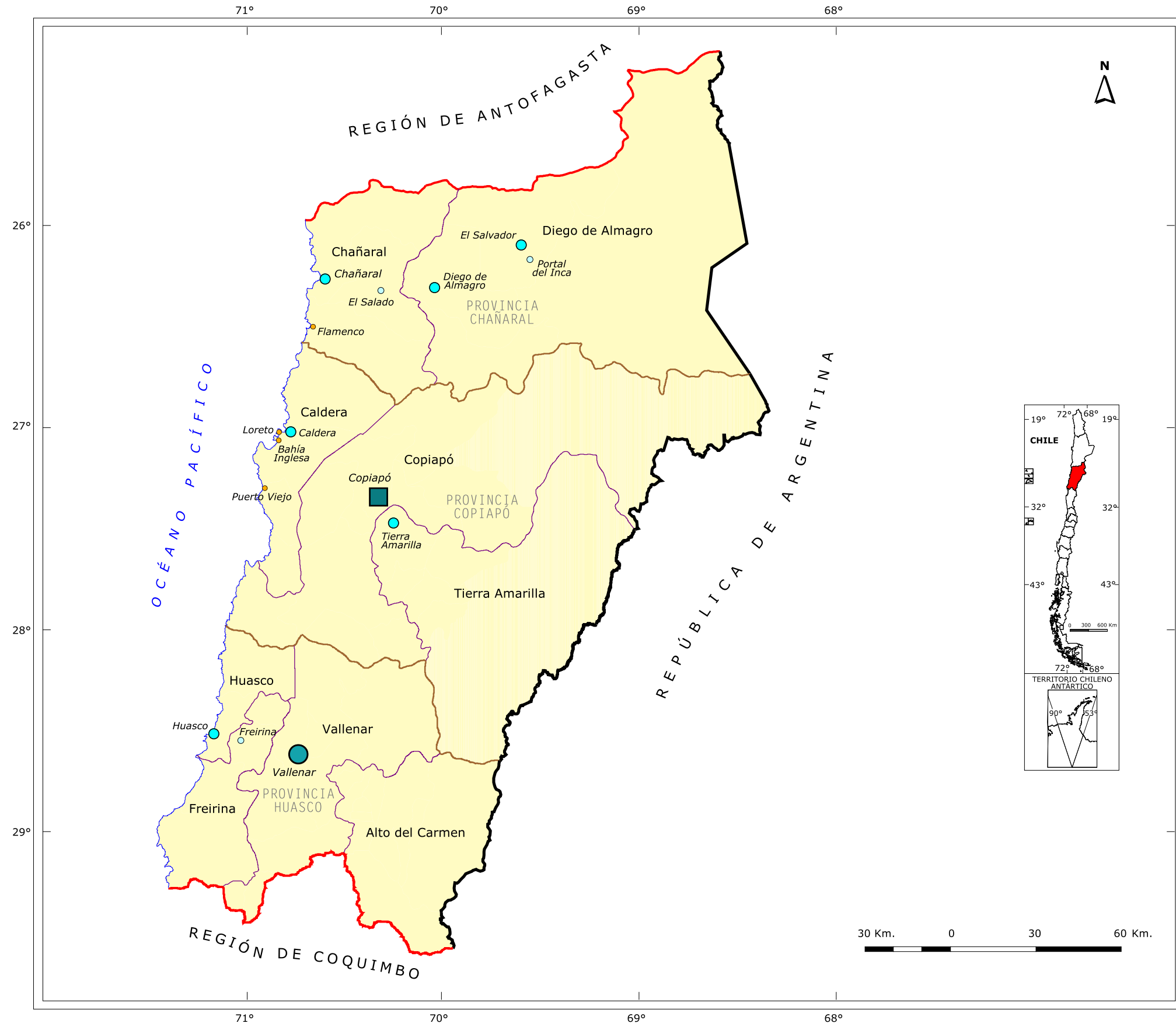


Gráfico 6: Distribución de viviendas por categoría, respecto del total regional según Censo 2002.



* Entidades rurales no consideradas en la publicación.

REGIÓN 03 DE ATACAMA: CIUDADES Y PUEBLOS. CENSO 2002



CÓDIGO ÚNICO TERRITORIAL (cut)

031 Provincia Copiapó
03101 Copiapó
03102 Caldera
03103 Tierra Amarilla
032 Provincia Chañaral
03201 Chañaral
03202 Diego de Almagro
033 Provincia Huasco
03301 Vallenar
03302 Alto del Carmen
03303 Freirina
03304 Huasco

SIMBOLOGÍA

Centros Urbanos	Habitantes
	1.000.001 - 5.500.000
	500.001 - 1.000.000
	100.001 - 500.000
	40.001 - 100.000
	15.001 - 40.000
	5.001 - 15.000
	1.001 - 5.000
	Centro Turístico
Límites	
	Límite Internacional
	Límite Regional
	Límite Provincial
	Límite Comunal
	Línea de Costa

REGIÓN 03 DE ATACAMA: Ciudades y Pueblos. Censo 2002

REGIÓN, PROVINCIAS, COMUNAS Y CÓDIGO ÚNICO TERRITORIAL	Entidad	Categ.	Población Censo 2002			Viviendas Censo 2002	Superficie Km ²	Ubicación D.C. N°
			Total	Hombres	Mujeres			
03 REGIÓN DE ATACAMA								
031 PROVINCIA COPIAPÓ								
03101 Copiapó	COPIAPÓ (P)	Cd	125.983	62.762	63.221	34.857	47,77	1-11,16,21, 23,24 y 99
03102 Caldera	BAHÍA INGLESA 1/	Pb	135	73	62	408	1,26	1
	CALDERA	Cd	12.776	6.496	6.280	5.125	8,48	1
	LORETO 1/ 2/	Pb	522	470	52	440	3,94	1
	PUERTO VIEJO 1/	Pb	107	68	39	941	7,17	3
03103 Tierra Amarilla	TIERRA AMARILLA	Cd	8.578	4.412	4.166	2.166	13,48	1
032 PROVINCIA CHAÑARAL								
03201 Chañaral	CHAÑARAL	Cd	12.086	6.041	6.045	3.813	7,34	1
	EL SALADO	Pb	1.029	546	483	369	1,11	2
	FLAMENCO 1/	Pb	65	40	25	409	1,96	3
03202 Diego de Almagro	DIEGO DE ALMAGRO	Cd	7.951	4.168	3.783	2.780	4,05	1
	EL SALVADOR	Cd	8.697	4.555	4.142	2.970	3,35	2
	PORTAL DEL INCA	Pb	1.026	577	449	325	3,37	2
033 PROVINCIA HUASCO								
03301 Vallenar	VALLENAR (P)	Cd	43.750	20.922	22.828	12.439	13,91	1-5 y 99
03303 Freirina	FREIRINA	Pb	3.469	1.641	1.828	1.044	1,45	2
03304 Huasco	HUASCO	Cd	6.445	3.206	3.239	2.104	2,73	1

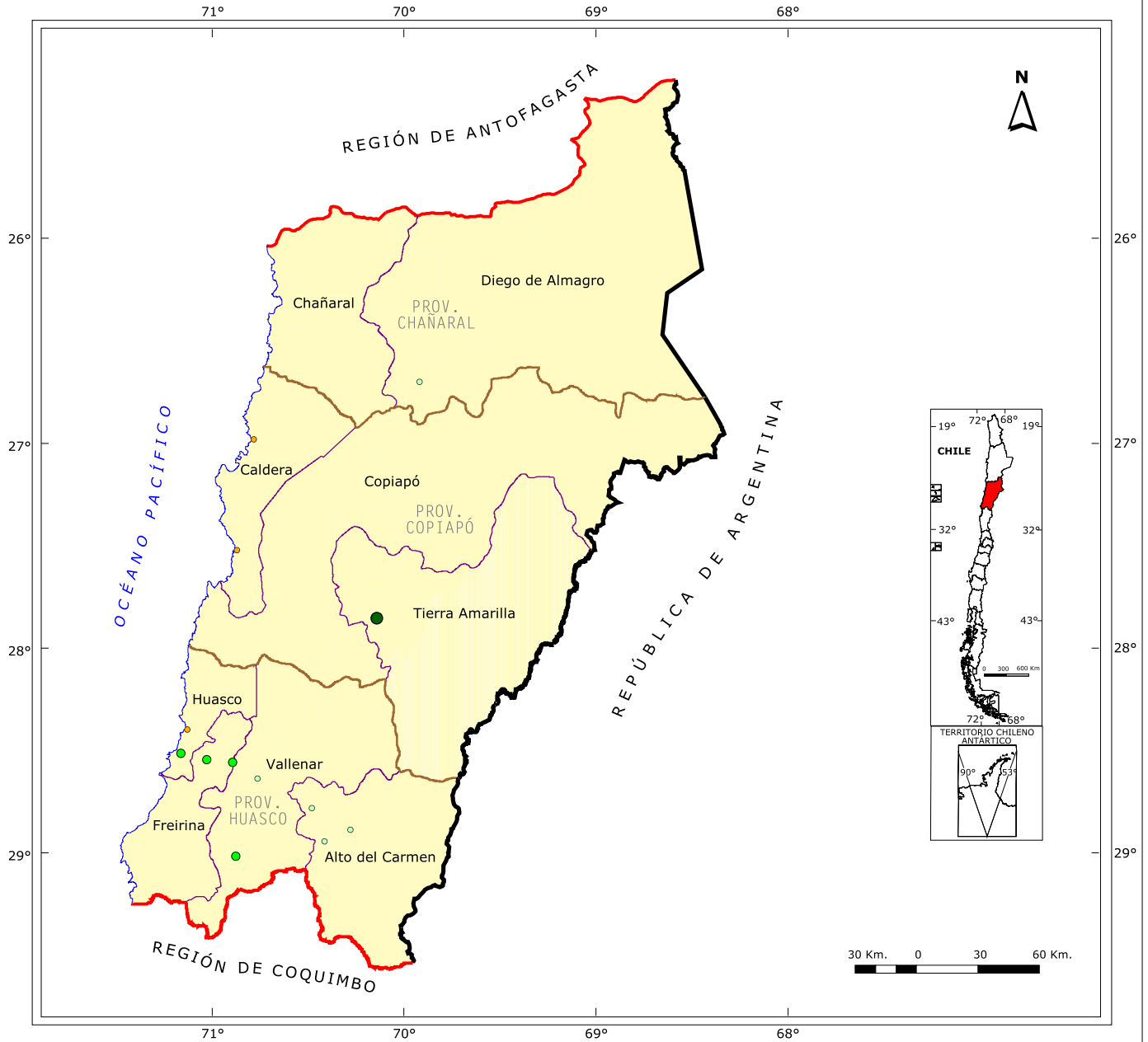
1/ Centro Turístico

2/ Fusión Loreto

(P) Parte

99 Rezagados

REGIÓN 03 DE ATACAMA: ALDEAS. CENSO 2002



SIMBOLOGÍA

Aldeas

- 1.001 - 2.000 Hab.
- 501 - 1.000 Hab.
- 301 - 500 Hab.
- Centro Turístico

Límites

- Límite Internacional
- Límite Regional
- Límite Provincial
- Límite Comunal
- Línea de Costa

CÓDIGO ÚNICO TERRITORIAL (cut)

031 Provincia Copiapó

- 03101 Copiapó
- 03102 Caldera
- 03103 Tierra Amarilla

032 Provincia Chañaral

- 03201 Chañaral
- 03202 Diego de Almagro

033 Provincia Huasco

- 03301 Vallenar
- 03302 Alto del Carmen
- 03303 Freirina
- 03304 Huasco

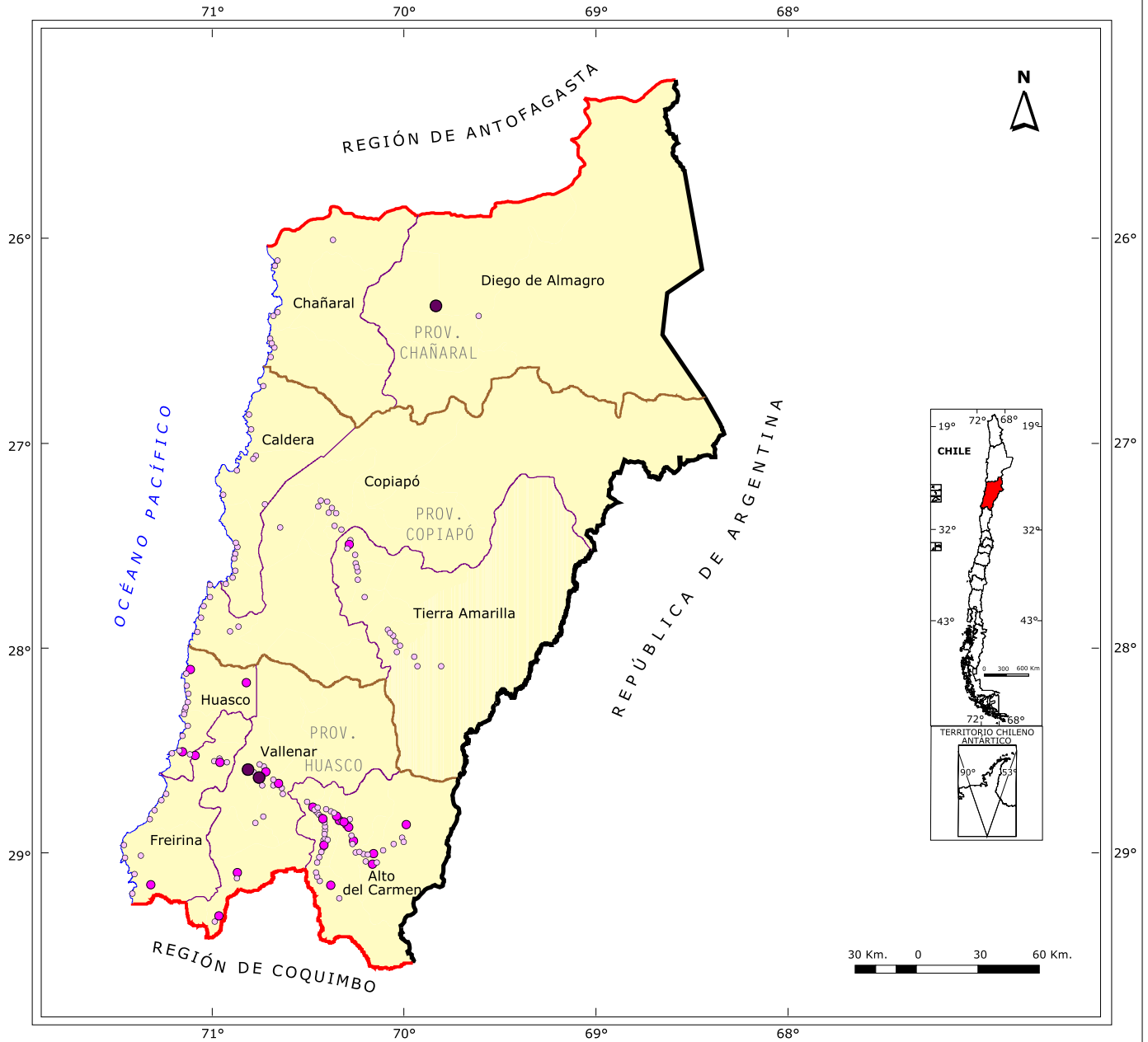
REGIÓN 03 DE ATACAMA: Aldeas. Censo 2002

REGIÓN, PROVINCIAS, COMUNAS Y CÓDIGO ÚNICO TERRITORIAL	Entidad	Categ.	Población Censo 2002			Viviendas Censo 2002	Ubicación D.C. N°
			Total	Hombres	Mujeres		
03 REGIÓN DE ATACAMA							
031 PROVINCIA COPIAPÓ							
03102 Caldera	RODILLO 1/	AI	17	10	7	154	2
	CALETA BARRANQUILLA 1/	AI	10	7	3	104	3
03103 Tierra Amarilla	LOS LOROS	AI	1.068	587	481	356	5
032 PROVINCIA CHAÑARAL							
03202 Diego de Almagro	INCA DE ORO	AI	352	200	152	260	4
033 PROVINCIA HUASCO							
03301 Vallenar	LA COMPAÑÍA	AI	366	168	198	103	5
	DOMEYKO	AI	924	459	465	321	8
03302 Alto del Carmen	ALTO DEL CARMEN	AI	381	188	193	143	1
	EL TRÁNSITO	AI	461	247	214	165	3
	SAN FÉLIX	AI	308	142	166	106	7
03303 Freirina	MAITENCILLO	AI	528	259	269	178	2
	VICUÑA MACKENNA	AI	586	280	306	180	2
03304 Huasco	HUASCO BAJO	AI	776	378	398	285	1
	LOS TOYOS 1/	AI	8	6	2	169	1

1/ Centro Turístico

Nota: En el caso de las entidades rurales Aldeas (AI) y Caseríos (Cs) no incluye la superficie.

REGIÓN 03 DE ATACAMA: CASERÍOS. CENSO 2002



SIMBOLOGÍA

Caseríos

- 201 - 300 Hab.
- 101 - 200 Hab.
- 0 - 100 Hab.
- Centro Turístico

Límites

- Límite Internacional
- Límite Regional
- Límite Provincial
- Límite Comunal
- Línea de Costa

CÓDIGO ÚNICO TERRITORIAL (cut)

031 Provincia Copiapó

- 03101 Copiapó
- 03102 Caldera
- 03103 Tierra Amarilla

032 Provincia Chañaral

- 03201 Chañaral
- 03202 Diego de Almagro

033 Provincia Huasco

- 03301 Vallenar
- 03302 Alto del Carmen
- 03303 Freirina
- 03304 Huasco

REGIÓN 03 DE ATACAMA: Caseríos. Censo 2002

REGIÓN, PROVINCIAS, COMUNAS Y CÓDIGO ÚNICO TERRITORIAL	Entidad	Categ.	Población Censo 2002			Viviendas Censo 2002	Ubicación D.C. N°
			Total	Hombres	Mujeres		
03 REGIÓN DE ATACAMA							
031 PROVINCIA COPIAPÓ							
03101 Copiapó	CARDONES	Cs	9	9	0	9	9
	CARRETERA PANAMERICANA COPIAPÓ-CALDERA	Cs	19	10	9	4	11
	BODEGA	Cs	11	7	4	7	12
	CARRETERA PANAMERICANA	Cs	35	14	21	9	12
	CARPA DEL CUATRO	Cs	49	23	26	12	12
	CHAMONATE CANDELARIA	Cs	66	32	34	21	12
	TOLEDO	Cs	84	41	43	27	12
	CALETA LAS TORRES	Cs	4	3	1	3	22
	CALETA PAJONALES	Cs	11	11	0	22	22
	LA GAVIOTA	Cs	10	8	2	4	22
	LAGUNA	Cs	8	7	1	4	22
	PERALES	Cs	13	8	5	10	22
	SAN PEDRO	Cs	2	2	0	5	22
	TOTAL	Cs	69	38	31	75	22
	PLANTA SOLENOR	Cs	3	3	0	3	16
	RINCÓN DE LA ISLA	Cs	1	1	0	5	17
03102 Caldera	CALETA LOS PATOS	Cs	2	1	1	4	1
	PUNTA VIAL	Cs	6	5	1	8	1
	AERÓDROMO	Cs	10	6	4	3	1
	CASERÓN	Cs	9	5	4	3	1
	POSADA COPEC	Cs	10	7	3	5	1
	ALCANTARILLA	Cs	7	7	0	4	2
	CALETA LOS PATOS	Cs	0	0	0	4	2
	CALETA OBISPITO	Cs	14	10	4	17	2
	PUNTA DOMÍNGUEZ	Cs	2	2	0	36	3
	PUNTA TRES CRUCES	Cs	5	4	1	30	3
	CALETA BAJO BLANCO	Cs	0	0	0	9	4
	PIEDRAS BAYAS	Cs	1	1	0	3	4
	CALETA LOS MÉDANOS	Cs	1	1	0	5	4
	LAS GAVIOTAS	Cs	3	3	0	5	4
	PLAYA DE MALDONADO	Cs	9	6	3	6	4
03103 Tierra Amarilla	NANTOCO	Cs	51	24	27	9	1
	ALCAPARROSA	Cs	11	4	7	4	1
	CALLEJÓN LAS FLORES	Cs	144	69	75	35	1
	CHILECITO	Cs	41	17	24	12	1
	EMBALSE LAUTARO	Cs	80	48	32	25	3
	VIZCACHAS	Cs	48	28	20	15	4
	CARRIZALILLO GRANDE	Cs	8	6	2	3	3

REGIÓN 03 DE ATACAMA: Caseríos. Censo 2002

REGIÓN, PROVINCIAS, COMUNAS Y CÓDIGO ÚNICO TERRITORIAL	Entidad	Categ.	Población Censo 2002			Viviendas Censo 2002	Ubicación D.C. N°
			Total	Hombres	Mujeres		
03103 Tierra Amarilla	VERTEDERO	Cs	15	4	11	6	3
	BAFER	Cs	9	7	2	4	3
	AMOLANAS	Cs	98	53	45	32	4
	VALLE HERMOSO	Cs	7	3	4	3	4
	SAN ANTONIO	Cs	61	37	24	25	4
	SAN ANTONIO VALLE HERMOSO	Cs	17	12	5	8	4
	HORNITOS	Cs	98	54	44	27	6
	PABELLÓN	Cs	68	39	29	22	7
	JOTABECHE	Cs	12	4	8	3	7
	TOTALILLO	Cs	2	2	0	3	7
TROPICANA	Cs	9	5	4	3	7	
032 PROVINCIA CHAÑARAL							
03201 Chañaral	CAMPO ESCUELA	Cs	3	2	1	10	1
	PESQUERA CHAÑARAL	Cs	3	3	0	3	1
	KIPREOS Y COMPAÑÍA LIMITADA	Cs	0	0	0	8	1
	CALETA PAN DE AZÚCAR	Cs	12	10	2	42	1
	EL SOLDADO	Cs	5	3	2	4	1
	LAS PISCINAS	Cs	1	1	0	21	3
	PORTOFINO	Cs	4	4	0	108	3
	VILLA ALEGRE	Cs	1	0	1	12	3
	TORRES DEL INCA	Cs	10	9	1	9	3
03202 Diego de Almagro	LLANTA	Cs	206	198	8	11	1
	ENCANCHE	Cs	6	2	4	3	3
033 PROVINCIA HUASCO							
03301 Vallenar	CAVANCHA	Cs	1	1	0	3	4
	QUEBRADA EL JILGUERO	Cs	119	66	53	81	3
	CARRETERA PANAMERICANA	Cs	4	3	1	6	4
	PERALES VIEJOS	Cs	93	44	49	26	5
	AERÓDROMO	Cs	5	3	2	3	5
	BUENA ESPERANZA	Cs	257	133	124	58	5
	CUATRO PALOMAS	Cs	202	106	96	51	5
	ESTACIÓN ROMERO	Cs	7	5	2	3	15
	CACHIYUYO	Cs	167	90	77	52	8
	EL ESCORIAL	Cs	16	10	6	4	8
	CAMARONES (P)	Cs	99	50	49	52	12 y 15
	CHAÑAR BLANCO	Cs	32	17	15	13	12
	LA POSADA	Cs	105	50	55	35	12
LAS POROTAS	Cs	59	29	30	22	12	

REGIÓN 03 DE ATACAMA: Caseríos. Censo 2002

REGIÓN, PROVINCIAS, COMUNAS Y CÓDIGO ÚNICO TERRITORIAL	Entidad	Categ.	Población Censo 2002			Viviendas Censo 2002	Ubicación D.C. N°
			Total	Hombres	Mujeres		
03301 Vallenar	CAMPAMENTO DESVÍO NORTE	Cs	3	2	1	3	13
	INCAGUASI	Cs	128	66	62	67	13
	AGUA AMARGA	Cs	15	7	8	7	15
	EL ZANCUDO	Cs	6	6	0	6	15
	SANTA JUANA	Cs	15	7	8	4	15
03302 Alto del Carmen	LA FALDA	Cs	8	4	4	6	1
	LA HUERTA	Cs	31	16	15	14	1
	LAS JUNTAS	Cs	112	58	54	33	1
	MOLINO VIEJO	Cs	7	4	3	4	1
	PUNTA BLANCA	Cs	8	5	3	6	1
	LA VEGA	Cs	90	49	41	44	1
	RAMADILLA	Cs	19	11	8	6	1
	CHIHUINTO	Cs	142	69	73	60	2
	LAS PIRCAS	Cs	52	28	24	15	2
	EL TERRÓN	Cs	64	37	27	42	2
	LA MARQUESA	Cs	127	60	67	65	2
	LA PLACETA	Cs	17	11	6	14	2
	PUNTA NEGRA	Cs	48	29	19	22	2
	CHANCHOQUÍN CHICO	Cs	184	98	86	61	3
	CHANCHOQUÍN GRANDE	Cs	109	57	52	61	3
	LA ARENA	Cs	176	93	83	79	3
	LA FRAGUA	Cs	87	48	39	28	3
	LA TOTORA	Cs	1	0	1	13	3
	LOS PERALES	Cs	138	78	60	74	3
	QUEBRADA DE PINTE	Cs	22	15	7	12	3
	CHOLLAY	Cs	162	93	69	57	4
	PACHUY	Cs	34	21	13	7	4
	CONAY	Cs	159	87	72	64	4
	EL ALBARICOQUE	Cs	24	14	10	8	4
	CORRAL	Cs	12	6	6	7	4
	EL ENCIERRO	Cs	4	2	2	5	4
	JUNTA DE VALERIANO	Cs	102	51	51	31	4
	MALAGUÍN	Cs	34	15	19	14	4
	EL PARRAL	Cs	52	25	27	16	5
	LA ANGOSTURA	Cs	89	51	38	34	5
LA PAMPA	Cs	99	55	44	45	5	
LOS TAMBOS	Cs	99	47	52	46	5	
QUEBRADA DE LA PLATA	Cs	17	8	9	11	5	
EL HURACÁN	Cs	22	11	11	11	6	
LA CUESTA	Cs	24	13	11	12	6	

REGIÓN 03 DE ATACAMA: Caseríos. Censo 2002

REGIÓN, PROVINCIAS, COMUNAS Y CÓDIGO ÚNICO TERRITORIAL	Entidad	Categ.	Población Censo 2002			Viviendas Censo 2002	Ubicación D.C. N°	
			Total	Hombres	Mujeres			
03302 Alto del Carmen	PIEDRAS JUNTAS	Cs	28	17	11	25	6	
	TINAJILLA	Cs	27	16	11	11	6	
	CERRO ALEGRE	Cs	71	28	43	32	7	
	EL CHURCAL	Cs	34	21	13	16	7	
	LA HIGUERITA	Cs	102	66	36	57	7	
	LA MAJADA	Cs	56	28	28	41	7	
	LOS CANALES	Cs	79	42	37	26	7	
	ALGARROBAL	Cs	16	7	9	7	8	
	CRUCESITA	Cs	83	46	37	41	8	
	CERRO BLANCO	Cs	21	14	7	14	9	
	EL PEDREGAL	Cs	39	23	16	18	9	
	LA MESILLA	Cs	15	8	7	7	9	
	RETAMO	Cs	169	90	79	77	9	
	EL CORRAL	Cs	121	69	52	55	10	
	EL VERRACO	Cs	29	17	12	11	10	
	LA PLATA	Cs	18	13	5	10	10	
	LAS BREAS	Cs	87	49	38	31	10	
	PASTALITO	Cs	21	11	10	16	10	
	EL SOMBRÍO	Cs	48	23	25	19	11	
	03303 Freirina	LAS TABLAS	Cs	153	72	81	65	2
TATARA		Cs	29	13	16	13	2	
ATACAMA		Cs	94	50	44	31	2	
NICOLASA		Cs	32	18	14	7	2	
SANTA TERESA		Cs	103	49	54	26	2	
LA CHÉPICA		Cs	9	5	4	3	3	
LAS BANDURRIAS		Cs	14	11	3	5	3	
LOS BRONCES		Cs	18	14	4	19	3	
PEÑAS BLANCAS		Cs	8	5	3	8	3	
AGUA LA ZORRA		Cs	6	5	1	4	4	
CALETA CHAÑARAL		Cs	71	46	25	88	4	
CALETA GUZMÁN		Cs	5	4	1	7	4	
CALETA LOS BURROS		Cs	9	8	1	4	4	
CARRIZALILLO		Cs	155	86	69	92	4	
PLAYA MAMANI		Cs	10	8	2	27	4	
03304 Huasco		EL PINO	Cs	98	50	48	56	1
		LA ARENA	Cs	109	47	62	51	1
	LA CACHINA	Cs	41	22	19	18	1	
	LO CASTILLO	Cs	4	2	2	28	1	
	TRES PLAYITAS	Cs	5	3	2	3	1	
	VILLA GUACOLDA	Cs	21	13	8	11	1	

REGIÓN 03 DE ATACAMA: Caseríos. Censo 2002

REGIÓN, PROVINCIAS, COMUNAS Y CÓDIGO ÚNICO TERRITORIAL	Entidad	Categ.	Población Censo 2002			Viviendas Censo 2002	Ubicación D.C. N°
			Total	Hombres	Mujeres		
03304 Huasco	AGUA PATIÑO	Cs	9	6	3	5	2
	CALETA ANGOSTA	Cs	10	8	2	5	2
	CALETA PUNTA DE LOBOS	Cs	8	5	3	3	2
	CANTO DE AGUA	Cs	140	81	59	78	2
	CARRIZAL BAJO	Cs	129	71	58	222	2
	LA HERRADURA	Cs	11	7	4	5	2
	LOS POZOS	Cs	68	54	14	19	2
	PLAYA BLANCA	Cs	3	3	0	8	2
	PLAYA LAS GUALTATAS	Cs	9	9	0	7	2

(P) Parte

Nota: En el caso de las entidades rurales Aldeas (Al) y Caseríos (Cs) no incluye la superficie.

REGIÓN DE COQUIMBO

REGIÓN 04 DE COQUIMBO

Cuadro 4: Resumen regional de población y viviendas por categoría, según Censo 2002.

Categoría	Número de entidades	Población	%	Viviendas	%
Ciudad	12	445.398	73,8	132.348	68,7
Pueblo	14	25.524	4,2	11.537	6,0
Aldea	93	52.246	8,7	17.206	8,9
Caserío	465	29.429	4,9	11.665	6,1
Otras *	1.932	50.613	8,4	19.831	10,3
Total Regional	2.516	603.210	100,0	192.587	100,0

* Entidades rurales no consideradas en la publicación.

Gráfico 7: Distribución de población por categoría, respecto del total regional según Censo 2002.

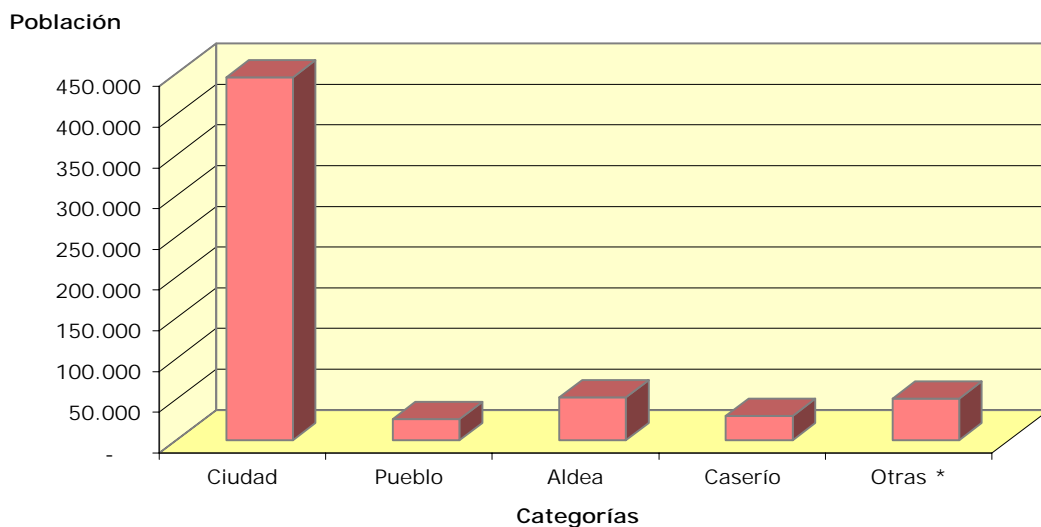
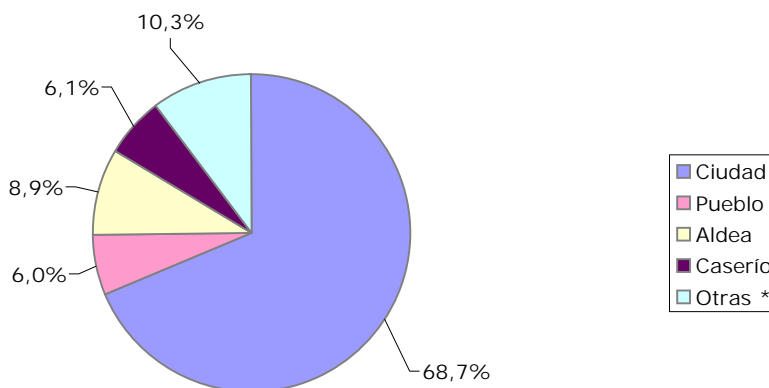
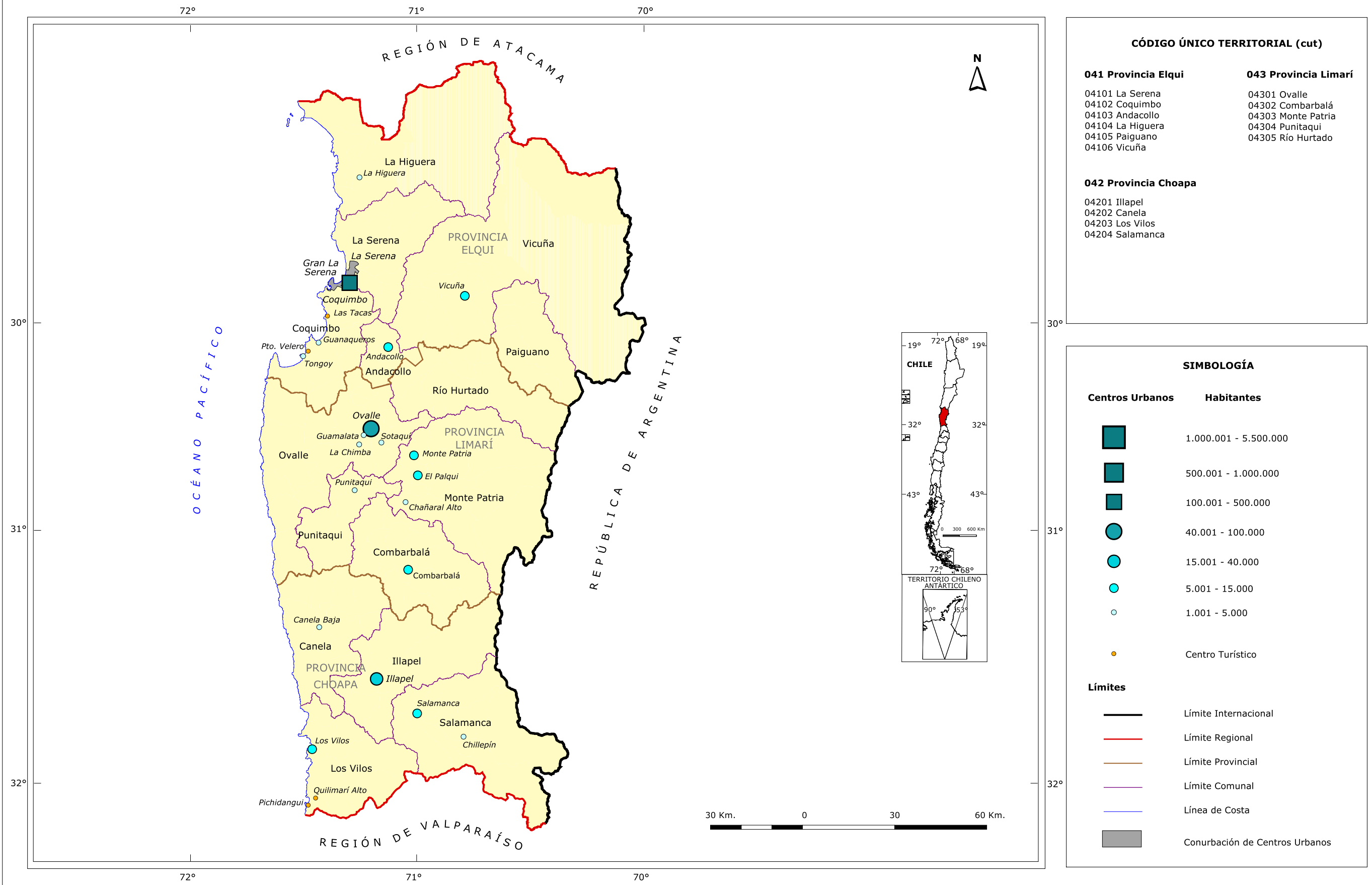


Gráfico 8: Distribución de viviendas por categoría, respecto del total regional según Censo 2002.



* Entidades rurales no consideradas en la publicación.

REGIÓN 04 DE COQUIMBO: CIUDADES Y PUEBLOS. CENSO 2002



CÓDIGO ÚNICO TERRITORIAL (cut)

041 Provincia Elqui	043 Provincia Limarí
04101 La Serena	04301 Ovalle
04102 Coquimbo	04302 Combarbalá
04103 Andacollo	04303 Monte Patria
04104 La Higuera	04304 Punitaqui
04105 Paiguano	04305 Río Hurtado
04106 Vicuña	
042 Provincia Choapa	
04201 Illapel	
04202 Canela	
04203 Los Vilos	
04204 Salamanca	

SIMBOLOGÍA

Centros Urbanos	Habitantes
	1.000.001 - 5.500.000
	500.001 - 1.000.000
	100.001 - 500.000
	40.001 - 100.000
	15.001 - 40.000
	5.001 - 15.000
	1.001 - 5.000
	Centro Turístico
Límites	
	Límite Internacional
	Límite Regional
	Límite Provincial
	Límite Comunal
	Línea de Costa
	Conurbación de Centros Urbanos

REGIÓN 04 DE COQUIMBO: Ciudades y Pueblos. Censo 2002

REGIÓN, PROVINCIAS, COMUNAS Y CÓDIGO ÚNICO TERRITORIAL	Entidad	Categ.	Población Censo 2002			Viviendas Censo 2002	Superficie Km ²	Ubicación D.C. N°
			Total	Hombres	Mujeres			
04 REGIÓN DE COQUIMBO								
041 PROVINCIA ELQUI								
04101 La Serena	LA SERENA (P) 2/	Cd	147.815	71.179	76.636	43.219	65,59	1-6,14-17 y 99
04102 Coquimbo	COQUIMBO (P) 2/	Cd	148.438	71.180	76.482	43.950	41,82	1-6,8,9, 17 y 18
	LAS TACAS 1/	Pb	37	21	16	259	0,48	8
	TONGOY	Pb	4.435	2.232	2.203	1.777	2,17	15
	GUANAQUEROS	Pb	1.395	732	663	1.164	2,62	16
	PUERTO VELERO 1/	Pb	11	6	5	397	0,06	16
04103 Andacollo	ANDACOLLO	Cd	9.444	4.671	4.773	3.046	3,34	1
04104 La Higuera	LA HIGUERA	Pb	1.080	553	527	377	0,62	1
04106 Vicuña	VICUÑA 3/	Cd	12.910	6.284	6.626	4.087	4,68	1-3
042 PROVINCIA CHOAPA								
04201 Illapel	ILLAPEL (P)	Cd	21.826	10.395	11.431	6.506	7,39	1,2 y 9
04202 Canela	CANELA BAJA	Pb	1.744	865	879	679	1,11	12
04203 Los Vilos	LOS VILOS (P)	Cd	10.966	5.385	5.581	4.040	4,11	1 y 99
	PICHIDANGUI 1/	Pb	1.226	619	607	1.300	2,80	7
	QUILIMARÍ ALTO 1/	Pb	667	338	329	516	1,24	7
04204 Salamanca	SALAMANCA (P)	Cd	11.615	5.739	5.876	3.753	4,37	1 y 2
	CHILLEPÍN	Pb	1.074	546	528	369	2,72	9
043 PROVINCIA LIMARÍ								
04301 Ovalle	GUAMALATA	Pb	1.116	546	570	307	0,50	14
	OVALLE (P)	Cd	66.405	31.396	35.009	18.897	11,46	1-3,7 y 99
	LA CHIMBA	Pb	2.949	1.443	1.506	808	4,33	4
	SOTAQUÍ	Pb	3.320	1.667	1.653	1.069	1,89	16
04302 Combarbalá	COMBARBALÁ (P)	Cd	5.494	2.664	2.830	1.946	2,20	1 y 2
04303 Monte Patria	MONTE PATRIA	Cd	5.219	2.565	2.654	1.494	2,35	1
	EL PALQUI	Cd	5.266	2.621	2.645	1.410	1,36	17
	CHAÑARAL ALTO	Pb	2.855	1.429	1.426	888	1,54	21
04304 Punitaqui	PUNITAQUI	Pb	3.615	1.726	1.889	1.627	3,79	1

1/ Centro Turístico

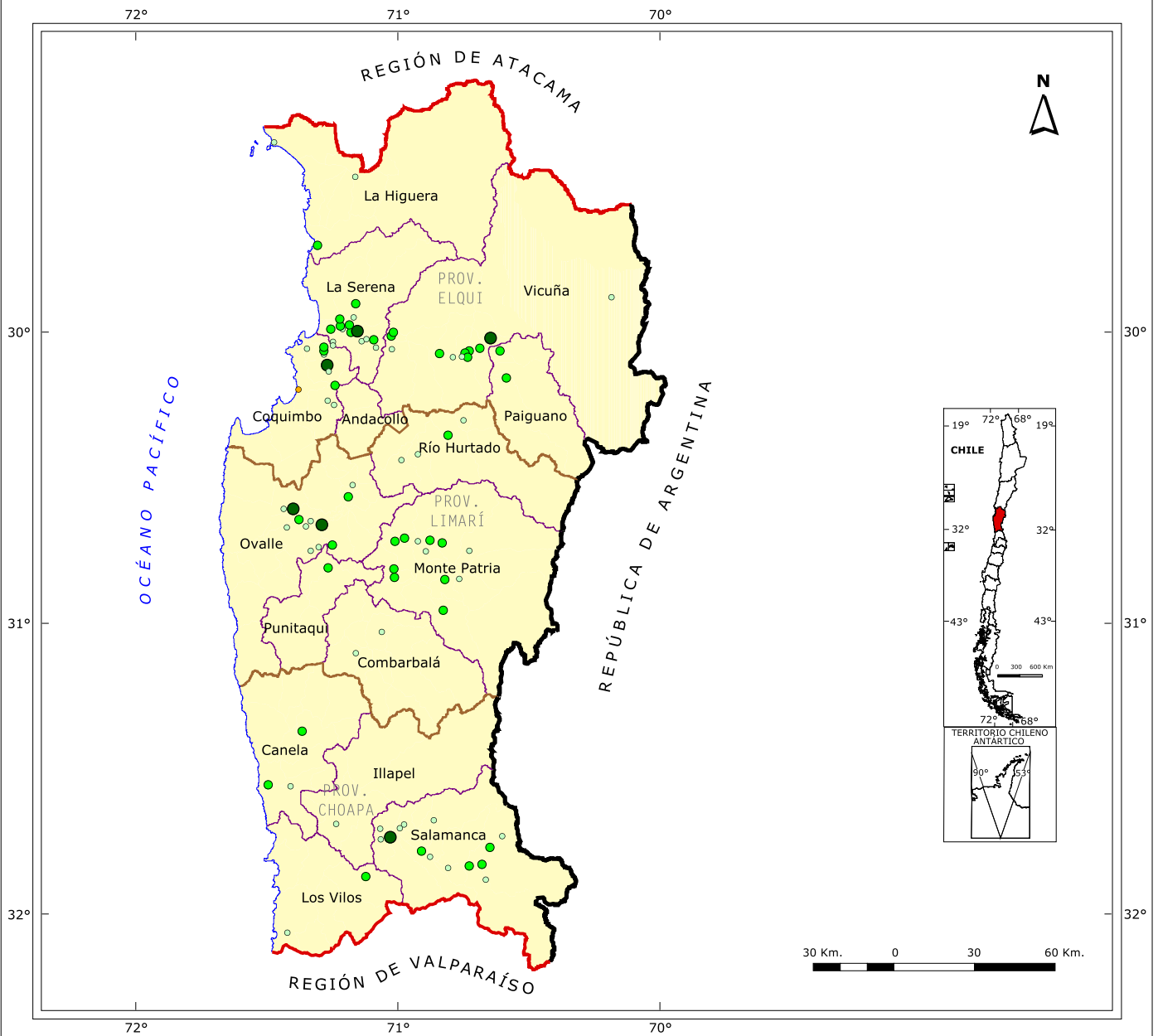
2/ Conurbación Gran La Serena, población total 296.253 habitantes

3/ Conurbación Vicuña. Incluye Calingasta (Dc-3), población total 12.910 habitantes

(P) Parte

99 Rezagados

REGIÓN 04 DE COQUIMBO: ALDEAS. CENSO 2002



SIMBOLOGÍA

Aldeas

- 1.001 - 2.000
- 501 - 1.000
- 301 - 500
- Centro Turístico

Límites

- Límite Internacional
- Límite Regional
- Límite Provincial
- Límite Comunal
- Línea de Costa

CÓDIGO ÚNICO TERRITORIAL (cut)

041 Provincia Elqui

- 04101 La Serena
- 04102 Coquimbo
- 04103 Andacollo
- 04104 La Higuera
- 04105 Paiguano
- 04106 Vicuña

043 Provincia Limarí

- 04301 Ovalle
- 04302 Combarbalá
- 04303 Monte Patria
- 04304 Punitaqui
- 04305 Río Hurtado

042 Provincia Choapa

- 04201 Illapel
- 04202 Canela
- 04203 Los Vilos
- 04204 Salamanca

REGIÓN 04 DE COQUIMBO: Aldeas. Censo 2002

REGIÓN, PROVINCIAS, COMUNAS Y CÓDIGO ÚNICO TERRITORIAL	Entidad	Categ.	Población Censo 2002			Viviendas Censo 2002	Ubicación D.C. N°
			Total	Hombres	Mujeres		
04 REGIÓN DE COQUIMBO							
041 PROVINCIA ELQUI							
04101 La Serena	EL MILAGRO (P)	AI	837	398	439	233	5,6 y 15
	GUACHALALUME (P) 2/	AI	338	166	172	90	5 y 6
	BELLAVISTA	AI	418	215	203	120	6
	CERES	AI	755	387	368	221	6
	ALGARROBITO	AI	871	432	439	264	7
	EL ROSARIO	AI	461	213	248	128	8
	GABRIELA MISTRAL	AI	327	161	166	98	8
	QUEBRADA DE TALCA	AI	490	244	246	186	8
	ALTOVALSOL	AI	1.169	594	575	333	9
	LAS ROJAS	AI	587	283	304	199	9
	COQUIMBITO	AI	892	456	436	257	10
	EL ROMERO	AI	486	250	236	178	10
	ISLÓN	AI	933	453	480	257	13
	LAMBERT	AI	707	386	321	257	13
04102 Coquimbo	GUACHALALUME 2/	AI	150	79	71	42	6
	EL CARMEN	AI	462	236	226	126	6
	SAN RAFAEL	AI	534	261	273	147	6
	TRIUNFO CAMPESINO	AI	517	259	258	139	6
	CERRILLOS	AI	1.674	830	844	475	7
	NUEVA VIDA	AI	467	230	237	117	7
	LAS DUNAS DE MORRILLOS 1/	AI	0	0	0	160	8
	EL PEÑÓN	AI	593	302	291	239	10
	LAS BARRANCAS	AI	325	173	152	169	11
	TAMBILLOS	AI	483	243	240	161	11
04104 La Higuera	EL SAUCE	AI	320	167	153	112	18
	CALETA HORNOS	AI	585	292	293	284	2
	PUNTA DE CHOROS	AI	325	193	132	151	5
04105 Paiguano	EL TRAPICHE	AI	327	165	162	119	9
	PAIGUANO	AI	952	461	491	408	1
04106 Vicuña	PISCO ELQUI	AI	682	340	342	266	7
	DIAGUITAS (P)	AI	690	354	336	363	3 y 4
	PERALILLO (P)	AI	733	370	363	303	3 y 5
	LOURDES	AI	726	354	372	211	5
	VILLASECA (P)	AI	454	235	219	148	5 y 6
	ANDACOLLITO	AI	503	254	249	160	5
	EL TAMBO	AI	952	490	462	313	6
	LA COMPAÑÍA	AI	334	172	162	100	6
LA CALERA	AI	387	202	185	95	8	

REGIÓN 04 DE COQUIMBO: Aldeas. Censo 2002

REGIÓN, PROVINCIAS, COMUNAS Y CÓDIGO ÚNICO TERRITORIAL	Entidad	Categ.	Población Censo 2002			Viviendas Censo 2002	Ubicación D.C. N°
			Total	Hombres	Mujeres		
04106 Vicuña	MARQUESA	AI	538	267	271	185	10
	NUEVA TALCUNA	AI	727	379	348	226	10
	RIVADAVIA	AI	1.075	562	513	327	12
	CANCHA DE ESQUÍ 1/	AI	422	418	4	1	15
042 PROVINCIA CHOAPA							
04201 Illapel	LAS CAÑAS UNO	AI	451	231	220	167	8
04202 Canela	MINCHA NORTE	AI	305	149	156	140	1
	HUENTELAUQUÉN NORTE	AI	655	327	328	288	4
	CANELA ALTA	AI	575	288	287	182	11
04203 Los Vilos	CAIMANES	AI	623	300	323	233	3
	QUILIMARÍ BAJO	AI	317	159	158	121	7
04204 Salamanca	EL TEBAL (P)	AI	359	165	194	120	3 y 4
	ARBOLEDA GRANDE	AI	333	166	167	137	4
	SAN AGUSTÍN	AI	331	162	169	114	6
	CUNCUMÉN	AI	717	384	333	212	10
	EL CHACAY	AI	829	811	18	1	10
	PELAMBRES	AI	409	403	6	1	10
	BATUCO	AI	375	195	180	114	11
	TRANQUILLA	AI	677	356	321	189	11
	COIRÓN	AI	364	195	169	133	12
	QUELÉN BAJO	AI	309	150	159	94	13
	EL TAMBO	AI	1.054	540	514	250	14
	TAHUINCO	AI	482	255	227	140	15
	CHUCHIÑÍ	AI	375	194	181	131	16
PANGUESILLO	AI	583	304	279	154	17	
043 PROVINCIA LIMARÍ							
04301 Ovalle	NUEVA AURORA	AI	551	280	271	151	4
	LIMARÍ	AI	1.090	559	531	290	5
	TRAPICHE	AI	329	167	162	123	5
	LAGUNILLAS	AI	655	310	345	176	8
	RECOLETA	AI	481	229	252	163	9
	LA TORRE	AI	559	287	272	227	19
	CERRILLOS DE TAMAYA	AI	1.349	696	653	459	21
	LOS OLIVOS	AI	359	192	167	128	21
	LOS NOGALES	AI	396	207	189	104	27
	UNIÓN CAMPESINA	AI	420	219	201	96	27
	SAN JULIÁN	AI	488	252	236	179	26
	TABALÍ	AI	490	238	252	156	26

REGIÓN 04 DE COQUIMBO: Aldeas. Censo 2002

REGIÓN, PROVINCIAS, COMUNAS Y CÓDIGO ÚNICO TERRITORIAL	Entidad	Categ.	Población Censo 2002			Viviendas Censo 2002	Ubicación D.C. N°
			Total	Hombres	Mujeres		
04302 Combarbalá	QUILITAPIA	AI	417	183	234	276	4
	LA LIGUA	AI	354	174	180	153	6
04303 Monte Patria	FLOR DEL VALLE BAJO	AI	501	253	248	112	1
	JUNTAS	AI	428	206	222	130	2
	CERRILLOS DE RAPEL	AI	508	251	257	181	4
	RAPEL	AI	631	337	294	200	5
	LAS MOLLACAS 3/	AI	478	245	233	190	6
	PEDREGAL	AI	322	168	154	120	8
	TULAHUÉN	AI	733	348	385	312	10
	CARÉN	AI	574	287	287	198	11
	CHILECITO	AI	410	195	215	194	14
	GUANA	AI	582	286	296	208	17
	GUATULAME	AI	944	452	492	408	18
	EL TOMÉ ALTO	AI	655	342	313	216	19
	04304 Punitaqui	LAS RAMADAS	AI	654	332	322	215
04305 Río Hurtado	SAMO ALTO	AI	320	149	171	128	3
	PICHASCA	AI	330	155	175	91	4
	SERÓN	AI	515	244	271	230	6
	HURTADO	AI	392	218	174	103	7

1/ Centro Turístico

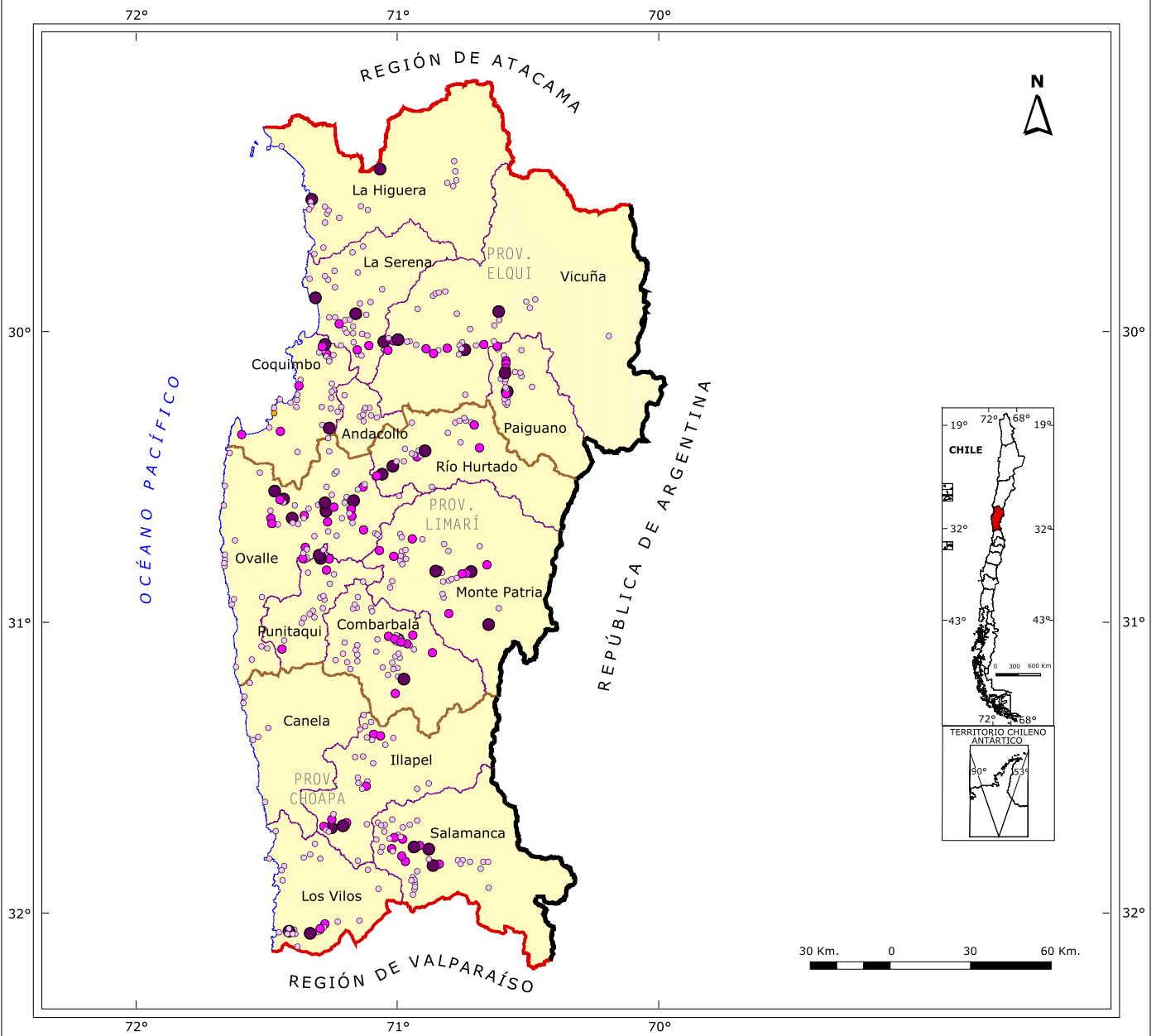
2/ Fusión Guachalalume, población total 488 habitantes.

3/ Fusión Las Mollacas

(P) Parte

Nota: En el caso de las entidades rurales Aldeas (AI) y Caseríos (Cs) no incluyen la superficie.

REGIÓN 04 DE COQUIMBO: CASERÍOS. CENSO 2002



SIMBOLOGÍA

Caseríos

- 201 - 300
- 101 - 200
- 0 - 100
- Centro Turístico

Límites

- Límite Internacional
- Límite Regional
- Límite Provincial
- Límite Comunal
- Línea de Costa

CÓDIGO ÚNICO TERRITORIAL (cut)

041 Provincia Elqui

- 04101 La Serena
- 04102 Coquimbo
- 04103 Andacollo
- 04104 La Higuera
- 04105 Paiguano
- 04106 Vicuña

043 Provincia Limarí

- 04301 Ovalle
- 04302 Combarbalá
- 04303 Monte Patria
- 04304 Punitaqui
- 04305 Río Hurtado

042 Provincia Choapa

- 04201 Illapel
- 04202 Canela
- 04203 Los Vilos
- 04204 Salamanca

REGIÓN 04 DE COQUIMBO: Caseríos. Censo 2002

REGIÓN, PROVINCIAS, COMUNAS Y CÓDIGO ÚNICO TERRITORIAL	Entidad	Categ.	Población Censo 2002			Viviendas Censo 2002	Ubicación D.C. N°
			Total	Hombres	Mujeres		
04 REGIÓN DE COQUIMBO							
041 PROVINCIA ELQUI							
04101 La Serena	QUEBRADA LA LAJA	Cs	2	2	0	3	6
	COLONIA ALFALFARES	Cs	113	46	67	38	6
	QUEBRADA MONARDES	Cs	96	52	44	34	6
	ALGARROBITO	Cs	38	18	20	16	7
	LA CACHINA	Cs	41	24	17	21	7
	VISTA BELLA	Cs	18	10	8	5	7
	SAN ANTONIO	Cs	29	17	12	10	7
	SAN VALENTÍN	Cs	111	60	51	47	7
	LA ESTRELLA	Cs	54	25	29	14	8
	EL HINOJAL	Cs	137	70	67	61	8
	ALTOVALSOL ORIENTE	Cs	53	31	22	31	9
	PELÍCANA	Cs	234	114	120	74	9
	PUNTA DE PIEDRA	Cs	55	29	26	25	9
	LORETO	Cs	6	5	1	6	10
	EL CAJÓN DEL ROMERO	Cs	30	19	11	19	10
	SAN ANTONIO	Cs	60	35	25	22	10
	SAN ROQUE	Cs	30	14	16	14	10
	SANTA ANA	Cs	52	28	24	21	10
	SANTA ELISA	Cs	237	123	114	55	10
	LAS REPRESAS	Cs	6	3	3	3	11
	CAMINO A LAMBERT	Cs	23	16	7	13	10
	EL ARRAYÁN DE LAMBERT	Cs	15	9	6	11	10
	SANTA GRACIA	Cs	27	21	6	20	13
	EL RUTERO	Cs	20	9	11	10	14
	CHACAY ALTO	Cs	56	31	25	23	14
	CHACAY BAJO	Cs	43	24	19	21	14
	AGUA SALADA	Cs	4	3	1	3	14
	LA VARILLA	Cs	46	25	21	21	14
	PUNTA DE TEATINOS	Cs	243	119	124	61	14
	EL BRILLADOR VIEJO	Cs	6	4	2	4	14
	EL ROMERAL	Cs	69	38	31	36	14
	PUNTILLAS	Cs	17	8	9	6	14
	QUEBRADA MAITENCILLO	Cs	10	4	6	4	14
04102 Coquimbo	CRUZ DE CAÑA	Cs	81	48	33	28	6
	EL ESCORIAL	Cs	153	77	76	46	6
	NUEVO AMANECER	Cs	31	18	13	16	6
	PADRE HURTADO	Cs	19	14	5	13	6
	PERLA DEL NORTE CHICO	Cs	212	106	106	58	6
	SANTA AMALIA	Cs	92	49	43	34	6
VENUS	Cs	56	31	25	15	6	

REGIÓN 04 DE COQUIMBO: Caseríos. Censo 2002

REGIÓN, PROVINCIAS, COMUNAS Y CÓDIGO ÚNICO TERRITORIAL	Entidad	Categ.	Población Censo 2002			Viviendas Censo 2002	Ubicación D.C. N°
			Total	Hombres	Mujeres		
04102 Coquimbo	VILLA ESPERANZA	Cs	153	70	83	40	6
	CALLEJÓN VENUS	Cs	20	9	11	5	7
	SANTA FILOMENA ORIENTE	Cs	18	11	7	9	7
	LAGUNILLAS	Cs	26	15	11	12	8
	LAS LOMAS	Cs	27	14	13	10	8
	MORRILLOS	Cs	19	13	6	6	8
	QUEBRADA DE TONGOICILLO	Cs	1	1	0	9	8
	TOTALILLO	Cs	164	88	76	81	8
	CRUCE EL PEÑÓN	Cs	5	2	3	5	10
	EL SAUCE	Cs	29	16	13	33	11
	EL RETAMO	Cs	1	1	0	3	11
	LOS RINCONES	Cs	8	5	3	9	11
	QUEBRADA MAITENCILLO	Cs	0	0	0	3	11
	SECTOR MAITENCILLO	Cs	0	0	0	3	11
	TAMBILLOS NORTE	Cs	23	11	12	72	11
	TAMBILLOS SUR	Cs	57	34	23	112	11
	CAICEO	Cs	45	25	20	12	12
	ESTACIÓN LAS CARDAS	Cs	295	145	150	80	12
	CAMARONES (P)	Cs	72	43	29	20	13 y 15
	PUERTO ALDEA	Cs	191	112	79	80	14
	EL TANGUE	Cs	182	83	99	98	15
	PLAYA GRANDE	Cs	17	9	8	7	15
	ALGAMAR	Cs	6	5	1	6	16
	CLUB PLAYA BLANCA 1/	Cs	0	0	0	54	16
	LA HIGUERA	Cs	2	1	1	6	16
	VILLA LUAN	Cs	24	13	11	15	16
	04103 Andacollo	CURQUE ALTO	Cs	11	5	6	3
EL CHURQUE		Cs	5	4	1	3	1
EL DAIN		Cs	3	3	0	3	1
EL MOLLE		Cs	58	35	23	19	1
EL SAUCE		Cs	23	10	13	8	1
EL TORO		Cs	81	46	35	25	1
LOS DAINES		Cs	2	2	0	3	1
EL SALITRE		Cs	25	11	14	7	1
EL MANZANO		Cs	70	36	34	27	3
04104 La Higuera	LA LLANQUITA	Cs	12	8	4	5	1
	JUAN SOLDADO	Cs	3	2	1	6	2
	LOS HORNOS	Cs	6	4	2	5	2
	AGUA DE LOS BURROS	Cs	28	14	14	4	3
	LA LAGUNA	Cs	21	8	13	7	3
	LA PUNTILLA	Cs	12	6	6	3	3

REGIÓN 04 DE COQUIMBO: Caseríos. Censo 2002

REGIÓN, PROVINCIAS, COMUNAS Y CÓDIGO ÚNICO TERRITORIAL	Entidad	Categ.	Población Censo 2002			Viviendas Censo 2002	Ubicación D.C. N°
			Total	Hombres	Mujeres		
04104 La Higuera	LOS PALOS	Cs	1	1	0	4	3
	CHUNGUNGO	Cs	265	146	119	310	4
	CRUZ GRANDE	Cs	8	5	3	6	4
	EL TEMBLADOR	Cs	6	4	2	3	4
	TOTALILLO NORTE	Cs	5	5	0	22	4
	EL NÁUFRAGO	Cs	7	6	1	3	5
	AGUA DE JARDÍN	Cs	11	7	4	3	7
	LA NORIA	Cs	13	7	6	5	7
	LOS GALLARDO	Cs	20	13	7	4	7
	LOS MORROS	Cs	39	24	15	14	7
	LOS OJITOS	Cs	13	9	4	3	7
	PUNTA COLORADA	Cs	249	129	120	103	8
	AGUA GRANDE	Cs	15	10	5	8	9
	EL ROMERITO	Cs	9	7	2	3	9
	04105 Paiguano	CHAÑAR BLANCO	Cs	13	9	4	10
CHANCHOQUÍ		Cs	6	3	3	3	3
LA BAJADA		Cs	34	18	16	10	3
LA CONCHINA		Cs	17	9	8	7	3
TRES CRUCES		Cs	131	71	60	45	3
LOS GRILLOS		Cs	11	6	5	3	2
PUEBLO HUNDIDO		Cs	23	13	10	14	4
QUEBRADA DE PINTO		Cs	140	61	79	56	4
CARRIZAL ALTO		Cs	15	7	8	7	5
EL ALBARICOQUE		Cs	11	5	6	5	5
EL COLORADO		Cs	29	17	12	6	5
GABRIELA MISTRAL		Cs	13	5	8	3	5
QUEBRADA SECA		Cs	0	0	0	4	5
MONTEGRANDE		Cs	113	58	55	95	5
PUENTE NEGRO		Cs	111	58	53	22	5
ALCOHUÁZ		Cs	86	50	36	33	6
PAJONAL		Cs	21	12	9	9	6
EL PABELLÓN		Cs	10	8	2	9	6
LA MARIPOSA		Cs	10	6	4	13	6
LA ORTIGA		Cs	81	36	45	31	6
LOS MAQUIS		Cs	13	7	6	13	6
EL RETIRO NORTE		Cs	217	102	115	75	6
EL RODEO		Cs	44	24	20	20	6
HORCÓN	Cs	171	91	80	87	6	
LADERA CHICA	Cs	35	21	14	15	6	
LOS NICHOS	Cs	0	0	0	4	6	
LOS PALTOS	Cs	10	5	5	6	7	
LA ISLA	Cs	3	1	2	14	7	

REGIÓN 04 DE COQUIMBO: Caseríos. Censo 2002

REGIÓN, PROVINCIAS, COMUNAS Y CÓDIGO ÚNICO TERRITORIAL	Entidad	Categ.	Población Censo 2002			Viviendas Censo 2002	Ubicación D.C. N°
			Total	Hombres	Mujeres		
04105 Paiguano	LADERA GRANDE	Cs	53	29	24	26	7
	LA JARILLA	Cs	221	109	112	79	8
04106 Vicuña	LA CORTADERA	Cs	28	22	6	5	1
	LA VIÑITA	Cs	185	93	92	46	1
	MAITENCILLO BAJO	Cs	4	1	3	3	1
	EL ARENAL	Cs	282	133	149	66	3
	LA TOTORITA	Cs	3	2	1	6	3
	EL PERAL	Cs	4	2	2	3	3
	MAMALLUCA	Cs	4	2	2	8	3
	EL CALICHE	Cs	29	16	13	6	3
	PULLAYE	Cs	52	21	31	24	4
	LA CAMPANA	Cs	150	88	62	65	5
	INIA	Cs	21	13	8	12	6
	LAS ARENAS	Cs	2	1	1	3	6
	SAN CARLOS	Cs	116	71	45	28	6
	EL ALMENDRAL (P)	Cs	16	9	7	15	7 y 11
	EMBALSE PUCLARO	Cs	12	9	3	4	7
	PUNTA AZUL	Cs	130	69	61	35	7
	VILLA EL ARRAYÁN	Cs	177	89	88	56	8
	PLANTA ALMENDRAL	Cs	26	15	11	15	8
	POLLA ALTA	Cs	153	78	75	89	8
	EL MOLLE	Cs	202	106	96	127	9
	DOS PINOS	Cs	26	17	9	7	10
	EL SAUCE	Cs	10	6	4	5	10
	LA ARBOLEDA	Cs	5	3	2	4	10
	TALCUNA ALTA	Cs	5	2	3	5	10
	VIÑITA	Cs	20	10	10	9	10
	VIÑITA ALTA	Cs	76	39	37	25	10
LAS MERCEDES	Cs	43	20	23	31	12	
RÍO CLARO	Cs	12	9	3	9	12	
CHAPILCA	Cs	226	114	112	81	13	
TOTALILLO	Cs	14	7	7	10	13	
GUANTA	Cs	100	53	47	67	15	
QUEBRADA GUANTA	Cs	7	3	4	7	15	
CONTROL FRONTERIZO AGUAS NEGRAS	Cs	10	10	0	7	15	
LOS LINDEROS	Cs	11	7	4	4	15	
042 PROVINCIA CHOAPA							
04201 Illapel	AUCÓ	Cs	22	12	10	6	5
	EX ESTACIÓN AUCÓ	Cs	8	4	4	5	5
	QUEBRADA EL ROMERO	Cs	12	6	6	4	5
	QUEBRADA LO GALLARDO	Cs	22	9	13	7	5

REGIÓN 04 DE COQUIMBO: Caseríos. Censo 2002

REGIÓN, PROVINCIAS, COMUNAS Y CÓDIGO ÚNICO TERRITORIAL	Entidad	Categ.	Población Censo 2002			Viviendas Censo 2002	Ubicación D.C. N°	
			Total	Hombres	Mujeres			
04201 Illapel	MINERAL CHILLÁN	Cs	13	10	3	16	11	
	COCOÚ	Cs	93	49	44	31	5	
	QUEBRADA LA LEONERA	Cs	7	5	2	4	5	
	EL VERDE	Cs	7	3	4	3	5	
	LA YESERA	Cs	101	57	44	20	5	
	QUEBRADA EL SALITRAL	Cs	23	15	8	9	5	
	QUEBRADA GRANDE	Cs	53	27	26	25	5	
	QUEBRADA TUNQUÉN	Cs	39	21	18	13	5	
	RINCÓN EL ROMERO	Cs	102	60	42	42	5	
	QUEBRADA LOS CANELOS	Cs	40	25	15	13	5	
	RAVANALES	Cs	76	38	38	24	5	
	ASIENTO VIEJO	Cs	164	90	74	88	6	
	LOS GUINDOS	Cs	52	26	26	20	6	
	NOGALITO	Cs	88	45	43	29	7	
	PERALILLO	Cs	10	6	4	66	7	
	CANELILLO ALTO	Cs	207	112	95	63	8	
	CANELILLO BAJO	Cs	161	86	75	44	8	
	CUESTA CAVIOLÉN	Cs	158	80	78	48	8	
	QUEBRADA MORENO	Cs	50	25	25	10	8	
	QUEBRADA PANCHILLO	Cs	28	12	16	8	8	
	CHOAPA	Cs	158	79	79	73	8	
	QUEBRADA EL QUIQUE	Cs	8	5	3	3	8	
	LAS CAÑAS DOS	Cs	231	117	114	79	8	
	PUENTE NEGRO	Cs	4	2	2	5	8	
	MATANCILLA	Cs	71	47	24	54	11	
	QUEBRADA DE QUILMENCO	Cs	7	4	3	3	12	
	CARÉN	Cs	22	12	10	31	12	
	04202 Canela	CALETA HUENTELAUQUÉN SUR	Cs	12	8	4	14	3
		CALETA PUERTO OSCURO	Cs	3	3	0	44	5
		LLAULLAU	Cs	4	2	2	3	5
PUERTO OSCURO		Cs	66	38	28	39	5	
CALETA ILLAPEL		Cs	5	5	0	7	6	
CALETA MAITENCILLO		Cs	12	10	2	19	6	
04203 Los Vilos	LO VAROLI	Cs	14	8	6	11	6	
	CONCHALÍ	Cs	10	6	4	6	1	
	AGUA SALADA	Cs	1	1	0	3	1	
	CARRETERA PANAMERICANA	Cs	30	12	18	7	1	
	PANTANAL	Cs	18	10	8	7	1	
	CALETA ÑAGUE	Cs	1	1	0	7	1	
	ESTACIÓN LAS VACAS	Cs	20	10	10	9	2	
	RADICANO	Cs	29	17	12	14	2	
LAS VACAS	Cs	22	12	10	12	2		

REGIÓN 04 DE COQUIMBO: Caseríos. Censo 2002

REGIÓN, PROVINCIAS, COMUNAS Y CÓDIGO ÚNICO TERRITORIAL	Entidad	Categ.	Población Censo 2002			Viviendas Censo 2002	Ubicación D.C. N°	
			Total	Hombres	Mujeres			
04203 Los Vilos	EL RINCÓN	Cs	90	49	41	30	3	
	LA PESTE	Cs	17	7	10	5	3	
	EL LLANO (P)	Cs	101	46	55	29	5 y 6	
	LA GARZA (P)	Cs	19	9	10	7	5 y 6	
	LOS CÓNDORES	Cs	48	24	24	15	5	
	RINCONADA	Cs	46	24	22	13	5	
	MUNDO NUEVO	Cs	29	18	11	15	6	
	PALO NEGRO	Cs	75	38	37	36	6	
	SIFÓN	Cs	111	61	50	33	6	
	TILAMA	Cs	54	30	24	27	4	
	GUANGUALÍ	Cs	273	143	130	128	6	
	ANGOSTURA	Cs	17	11	6	5	7	
	LOS LOROS	Cs	75	40	35	30	7	
	BARRIO ESTACIÓN	Cs	21	13	8	12	7	
	EL ARRAYÁN ADENTRO	Cs	30	18	12	17	7	
	EL DURAZNO	Cs	15	6	9	3	7	
	EL TEJAR	Cs	241	117	124	69	7	
	LAS HIJUELAS	Cs	24	14	10	12	7	
	LOS RULOS	Cs	3	2	1	3	7	
	QUILIMARÍ CORDILLERA	Cs	4	3	1	12	7	
	CALETA CHIGUALOCO	Cs	5	4	1	5	8	
	04204 Salamanca	CANCHA BRAVA	Cs	94	48	46	43	2
		GUANQUE	Cs	91	39	52	35	4
EL PICHE		Cs	8	3	5	6	5	
JORQUERA		Cs	198	103	95	58	7	
LLIMPO		Cs	257	134	123	104	8	
CHILLEPÍN ALTO		Cs	13	7	6	3	9	
LOS LLANOS		Cs	9	4	5	3	9	
EL BUITRÓN		Cs	60	35	25	21	10	
LA HIGUERA		Cs	11	6	5	3	10	
TENCADAN		Cs	64	39	25	24	10	
LOS CORRALES NUEVOS		Cs	4	3	1	3	11	
LOS LLANOS		Cs	11	4	7	4	11	
EL PERICO		Cs	9	5	4	3	12	
PUNTA NUEVA		Cs	167	77	90	49	12	
QUELÉN ALTO		Cs	272	137	135	73	13	
QUELÉN BAJO		Cs	17	9	8	6	13	
COLA DE PATO		Cs	21	9	12	6	14	
CORRALES		Cs	0	0	0	8	14	
EL COLÓN		Cs	27	16	11	7	14	
EL PALQUIAL DOS		Cs	125	66	59	36	14	

REGIÓN 04 DE COQUIMBO: Caseríos. Censo 2002

REGIÓN, PROVINCIAS, COMUNAS Y CÓDIGO ÚNICO TERRITORIAL	Entidad	Categ.	Población Censo 2002			Viviendas Censo 2002	Ubicación D.C. N°
			Total	Hombres	Mujeres		
04204 Salamanca	EL PALQUIAL UNO	Cs	123	69	54	43	14
	LA PLANTA	Cs	36	16	20	9	14
	LAS CHILCAS	Cs	56	33	23	13	14
	LAS PIRCAS	Cs	8	4	4	3	14
	PLANTA PELADEROS	Cs	25	13	12	9	14
	QUEBRADA EL COLÓN	Cs	15	7	8	6	14
	EL TAMBO	Cs	58	23	35	33	14
	LA PARROQUIA	Cs	144	76	68	51	14
	MALLACÚN	Cs	25	10	15	11	14
	COLLIGUAY	Cs	177	85	92	52	15
	COLLIGUAY RESERVA	Cs	34	15	19	8	15
	AGUA BUENA	Cs	38	19	19	10	15
	LA MOSTAZA	Cs	28	17	11	6	15
	QUEBRADA CANELILLO	Cs	33	16	17	7	15
	CANAL CHUCHIÑÍ	Cs	6	3	3	3	16
	CHUCHIÑÍ	Cs	29	13	16	13	16
	CHUCHIÑÍ PONIENTE	Cs	20	8	12	7	16
	CHUCHIÑÍ ORIENTE	Cs	73	33	40	19	16
	QUILMENCO	Cs	23	13	10	8	16
	EL QUEÑE	Cs	124	59	65	38	17
PUENTE FISCAL	Cs	28	15	13	14	17	
LA HIGUERILLA	Cs	209	99	110	74	17	
043 PROVINCIA LIMARÍ							
04301 Ovalle	PUNTILLA DE GUAMALATA	Cs	14	8	6	4	1
	AERÓDROMO TUQUI	Cs	9	3	6	3	8
	CARRETERA	Cs	31	12	19	10	8
	TUQUI	Cs	48	21	27	10	8
	RIBERA DEL RÍO	Cs	9	7	2	6	2
	LAS MOLLACAS	Cs	15	6	9	4	4
	SANTA MARTA	Cs	80	49	31	15	4
	LA PLACA	Cs	189	88	101	65	19
	LA PLACA CARRETERA	Cs	14	6	8	4	19
	VEGAS DE LIMARÍ	Cs	155	84	71	47	5
	AGUA SALADA	Cs	17	10	7	6	6
	EL SIFÓN DE LA PLACA	Cs	10	6	4	3	6
	LAS LECHUZAS	Cs	213	105	108	57	6
	LOS CORRALES	Cs	6	4	2	5	6
	LOS VERDES	Cs	5	3	2	3	6
	QUEBRADA SAN LUIS	Cs	26	15	11	7	6
	SOL DEL PACÍFICO	Cs	158	80	78	41	6
TALHUÉN	Cs	235	122	113	77	6	

REGIÓN 04 DE COQUIMBO: Caseríos. Censo 2002

REGIÓN, PROVINCIAS, COMUNAS Y CÓDIGO ÚNICO TERRITORIAL	Entidad	Categ.	Población Censo 2002			Viviendas Censo2002	Ubicación D.C. N°
			Total	Hombres	Mujeres		
04301 Ovalle	SIFÓN LAGUNILLAS	Cs	37	20	17	10	8
	AGUA DEL MOLLE	Cs	31	21	10	6	12
	EL RINCÓN	Cs	7	3	4	3	11
	LAS CARPAS	Cs	10	7	3	6	11
	ESTACIÓN LAS PERDICES	Cs	8	6	2	3	12
	ALGARROBO	Cs	128	60	68	57	13
	EL TRANQUE	Cs	4	1	3	5	13
	LA RIBERA	Cs	10	4	6	12	13
	VILLASECA	Cs	96	40	56	30	15
	VISTA HERMOSA	Cs	224	114	110	54	15
	PUNTILLA BARRANCAS	Cs	181	91	90	46	16
	LOS QUEMADOS	Cs	6	5	1	3	16
	QUEBRADA SECA	Cs	224	105	119	72	21
	CARACHILLA	Cs	10	5	5	3	17
	LA PALOMA	Cs	100	48	52	31	17
	SIFÓN DE PALOMA	Cs	62	31	31	19	17
	GUALLILINGA	Cs	160	82	78	36	18
	SANTA CATALINA	Cs	195	92	103	49	18
	SANTA CATALINA SUR	Cs	6	3	3	3	18
	SANTA CATALINA NORTE	Cs	14	7	7	4	18
	EL SAUCE TAMAYA	Cs	35	19	16	14	19
	LAS SOSSAS (P)	Cs	281	135	146	100	20 y 22
	ALGARROBO	Cs	76	40	36	24	22
	LA BOMBA	Cs	0	0	0	3	21
	CERRILLOS POBRES (P)	Cs	183	102	81	51	22 y 23
	LOS OLIVOS	Cs	19	11	8	6	23
	SANTA CRISTINA	Cs	295	157	138	86	21
	SANTA CRISTINA PONIENTE	Cs	38	21	17	8	21
	SECTOR VEINTICINCO	Cs	133	77	56	30	21
	ORURO ALTO	Cs	119	65	54	33	22
	PARQUE NACIONAL FRAY JORGE	Cs	13	12	1	3	23
	CALETA EL SAUCE	Cs	59	31	28	19	23
	EL TOTORAL	Cs	26	14	12	14	24
	NICOLÁS CAMPO	Cs	6	4	2	3	24
	TALCARUCA	Cs	7	5	2	11	24
	CAMPO LINDO	Cs	134	73	61	47	26
	EL CASCAJO	Cs	8	5	3	3	26
	CAMARICO CHICO	Cs	49	19	30	23	27
	CAMARICO VIEJO	Cs	130	74	56	44	27
	CAMARICO VIEJO NORTE	Cs	9	5	4	3	27
	VILLA SAN MIGUEL	Cs	36	17	19	19	27

REGIÓN 04 DE COQUIMBO: Caseríos. Censo 2002

REGIÓN, PROVINCIAS, COMUNAS Y CÓDIGO ÚNICO TERRITORIAL	Entidad	Categ.	Población Censo 2002			Viviendas Censo 2002	Ubicación D.C. N°
			Total	Hombres	Mujeres		
04301 Ovalle	ALTO DE LA GLORIA	Cs	14	8	6	11	26
	LOS AROMOS	Cs	68	35	33	18	26
	AGUA DE LEÓN	Cs	12	6	6	5	30
	EL QUEÑE	Cs	25	14	11	10	30
	CALETA SIERRA	Cs	40	30	10	26	30
	MANTOS DE HORNILLOS	Cs	64	31	33	29	30
	PEÑABLANCA	Cs	50	29	21	29	31
	MINERAL DE TALCA	Cs	70	58	12	9	31
	TALCA	Cs	26	17	9	13	31
	CALETA EL TORO	Cs	86	50	36	43	32
	CALETA LOS LOROS	Cs	9	5	4	7	32
	LA FORTUNA	Cs	6	4	2	5	32
	PUNTA NEGRA	Cs	5	3	2	3	32
	04302 Combarbalá	LA CANTERA	Cs	82	40	42	28
LA CAPILLA		Cs	98	48	50	52	1
LOS BALONES		Cs	13	8	5	5	1
RAMADILLA		Cs	293	166	127	93	1
EL ALGARROBAL		Cs	12	8	4	10	2
EL PARRAL		Cs	24	15	9	12	2
LOS CHAÑARES		Cs	8	5	3	5	2
LOS ZANJONES		Cs	16	10	6	8	2
CHIPEL		Cs	84	45	39	24	4
COGOTINA		Cs	32	15	17	14	4
DIVISADERO		Cs	62	28	34	21	4
EL MARAY		Cs	14	7	7	7	4
EL MONTE		Cs	74	41	33	22	4
EL PERAL		Cs	82	47	35	26	4
EL TEBO		Cs	21	7	14	6	4
PEÑABLANCA		Cs	41	21	20	14	4
POTRERILLOS		Cs	36	19	17	13	4
LOS PEÑONES		Cs	26	13	13	11	12
MAJADA DE ZORRA		Cs	4	2	2	3	12
COLORADA		Cs	79	46	33	27	6
BARRANCA		Cs	87	43	44	32	7
CHICA		Cs	12	5	7	5	7
CHINCOLES		Cs	10	5	5	3	7
CHINEO		Cs	175	83	92	55	7
COGOTÍ		Cs	265	127	138	133	7
HIGUERA		Cs	15	7	8	3	7
LA CUADRA		Cs	50	19	31	26	7
LA ISLA	Cs	194	89	105	90	7	
LA LOMA LARGA	Cs	56	31	25	25	7	

REGIÓN 04 DE COQUIMBO: Caseríos. Censo 2002

REGIÓN, PROVINCIAS, COMUNAS Y CÓDIGO ÚNICO TERRITORIAL	Entidad	Categ.	Población Censo 2002			Viviendas Censo 2002	Ubicación D.C. N°
			Total	Hombres	Mujeres		
04302 Combarbalá	LAS TEJAS	Cs	24	15	9	6	7
	LOS CALLEJONES	Cs	78	32	46	23	7
	LOS CODITOS	Cs	34	21	13	10	7
	LOS LLANOS	Cs	126	69	57	57	7
	LOS PÚQUIOS	Cs	67	28	39	25	7
	RINCÓN LAS CHILCAS	Cs	112	62	50	37	7
	TINAJA	Cs	161	70	91	46	7
	BARRANCA	Cs	77	41	36	24	8
	QUEBRADA EL DURAZNO	Cs	153	74	79	42	8
	VALLE HERMOSO	Cs	198	108	90	70	9
	EL COBRE	Cs	16	7	9	7	11
	EL ÁNIMA	Cs	27	16	11	15	11
	EL ESPINAL	Cs	19	11	8	12	11
	LA CHACRITA	Cs	18	12	6	5	11
	LA CUCHILLA LARGA	Cs	16	8	8	6	11
04303 Monte Patria	LOS PALTOS	Cs	21	10	11	7	1
	SANTA ROSA	Cs	43	21	22	11	1
	AGUA CHICA	Cs	144	69	75	40	2
	JUNTAS ALTO	Cs	82	47	35	28	2
	CARRIZAL	Cs	24	11	13	9	5
	LA COCHERA	Cs	11	8	3	6	5
	EL PALOMO	Cs	99	59	40	27	6
	EL MAITÉN	Cs	137	74	63	62	7
	EL MAQUI	Cs	207	101	106	96	7
	PAMPA GRANDE (P)	Cs	111	62	49	51	7 y 8
	MOSTAZAL	Cs	160	81	79	47	8
	LAS CARPAS	Cs	26	11	15	13	8
	EL TORO	Cs	7	4	3	11	9
	LAS RAMADAS	Cs	218	110	108	82	9
	EL BARRANCO	Cs	23	10	13	18	10
	EL MACANO ORIENTE	Cs	106	55	51	46	10
	QUEBRADA CRUCE LAS MOLLACAS	Cs	0	0	0	4	10
	PALERMO	Cs	43	19	24	13	11
	CHAGUARAL ALTO	Cs	69	34	35	39	11
	CHAGUARAL BAJO	Cs	56	25	31	28	11
	BELLAVISTA	Cs	109	62	47	29	12
	HACIENDA CARÉN	Cs	76	43	33	31	12
	SEMITA	Cs	201	101	100	81	13
EL PEÑÓN BAJO	Cs	74	40	34	18	17	
HIGUERA ALTA	Cs	46	20	26	17	17	
LAS SIETE CASAS	Cs	39	22	17	13	17	
QUEBRADA EL MILAGRO	Cs	71	40	31	20	17	

REGIÓN 04 DE COQUIMBO: Caseríos. Censo 2002

REGIÓN, PROVINCIAS, COMUNAS Y CÓDIGO ÚNICO TERRITORIAL	Entidad	Categ.	Población Censo 2002			Viviendas Censo 2002	Ubicación D.C. N°
			Total	Hombres	Mujeres		
04303 Monte Patria	SANTA JULIA	Cs	48	30	18	15	17
	VILLA LAS REPRESAS	Cs	50	26	24	13	17
	LOS LITRES SUR	Cs	36	23	13	12	17
	GUANILLAS	Cs	154	77	77	39	19
	PALOS QUEMADOS	Cs	112	67	45	26	19
	CERRO ALEGRE	Cs	86	40	46	36	21
	EL TRAPICHE	Cs	12	9	3	8	21
04304 Punitaqui	EL HIGUERAL (P)	Cs	167	78	89	57	1 y 4
	EL AGUA DE LA PIEDRA	Cs	26	13	13	10	1
	EL LLANITO	Cs	46	25	21	19	1
	EL VALLE LEJANO	Cs	14	6	8	5	1
	PORTEZUELOS BLANCOS	Cs	42	13	21	19	1
	EL PITIHUE	Cs	29	16	13	11	1
	PUNITAQUI	Cs	25	13	12	11	1
	EL HINOJO	Cs	193	100	93	67	4
	GRANEROS	Cs	280	163	117	89	4
	GRANJITAS	Cs	271	139	132	75	4
	ESCORSA	Cs	48	23	25	23	4
	MORRO ALEGRE	Cs	71	34	37	20	4
	LA ESCOBA	Cs	9	2	7	4	5
	LA HIGUERA	Cs	178	87	91	37	5
	ALTOS DE PECHÉN	Cs	31	12	19	10	5
	EL ZAPALLO	Cs	14	6	8	6	5
	LA CHACRITA BAJA	Cs	14	8	6	3	5
	LAS CHACRITAS	Cs	17	10	7	8	5
	LAS TUNAS	Cs	9	5	4	4	5
	04305 Río Hurtado	LAS BREAS	Cs	157	86	71	75
CARRIZAL		Cs	25	17	8	10	2
GUAMPULLA		Cs	207	99	108	87	3
LOS MAITENES		Cs	32	13	19	21	3
PARRAL VIEJO		Cs	64	31	33	41	3
QUEBRADA SANTANDER		Cs	37	19	18	22	3
BELLAVISTA		Cs	75	34	41	31	4
LA CANCHA		Cs	118	65	53	44	4
LA PUNTILLA		Cs	82	52	30	37	4
LOS CARACOLES		Cs	29	16	13	14	4
LOS ÑISÑILES		Cs	19	9	10	10	4
SAN PEDRO VIEJO		Cs	8	4	4	6	4
FUNDINA NORTE		Cs	109	55	54	54	5
FUNDINA SUR		Cs	248	120	128	162	5
LA GRECIA		Cs	10	5	5	9	6
LOS MAITENES DE SERÓN	Cs	64	32	32	26	6	

REGIÓN 04 DE COQUIMBO: Caseríos. Censo 2002

REGIÓN, PROVINCIAS, COMUNAS Y CÓDIGO ÚNICO TERRITORIAL	Entidad	Categ.	Población Censo 2002			Viviendas Censo 2002	Ubicación D.C. N°
			Total	Hombres	Mujeres		
04305 Río Hurtado	VADO DE MORRILLOS	Cs	49	27	22	21	6
	EL PARRÓN (P)	Cs	55	31	24	26	7 y 8
	EL CHAÑAR	Cs	188	94	94	82	8
	EL MILAGRO	Cs	35	21	14	14	7
	EL PIMIENTÓN	Cs	41	19	22	14	7
	LOS GUAPIS	Cs	29	16	13	14	7
	TABAQUEROS	Cs	233	118	115	98	9
	TAHUINCO	Cs	115	60	55	52	9
	EL ROMERAL	Cs	60	30	30	24	10

1/ Centro Turístico

(P) Parte

Nota: En el caso de las entidades rurales Aldeas (Al) y Caseríos (Cs) no incluye la superficie.

REGIÓN DE VALPARAÍSO

REGIÓN 05 DE VALPARAÍSO

Cuadro 5: Resumen regional de población y viviendas por categoría, según Censo 2002.

Categoría	Número de entidades	Población	%	Viviendas	%
Ciudad	39	1.362.077	88,5	460.445	86,4
Pueblo	31	47.825	3,1	26.275	4,9
Aldea	101	50.834	3,3	15.327	2,9
Caserío	335	27.372	1,8	9.596	1,8
Otras *	1.156	51.744	3,4	20.998	3,9
Total Regional	1.662	1.539.852	100,0	532.641	100,0

* Entidades rurales no consideradas en la publicación.

Gráfico 9: Distribución de población por categoría, respecto del total regional según Censo 2002.

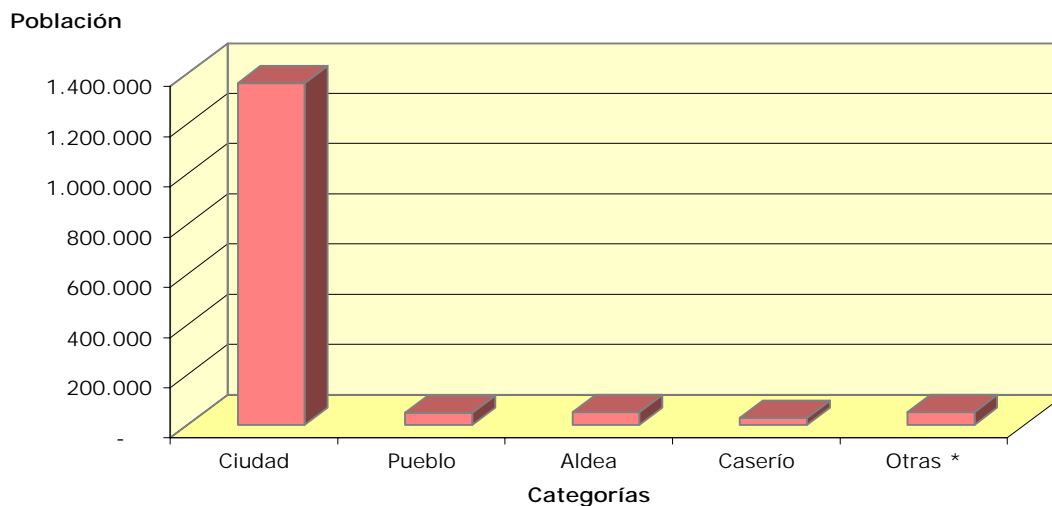
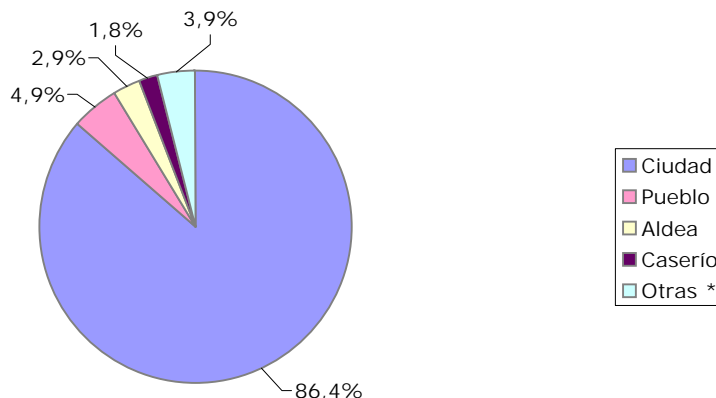
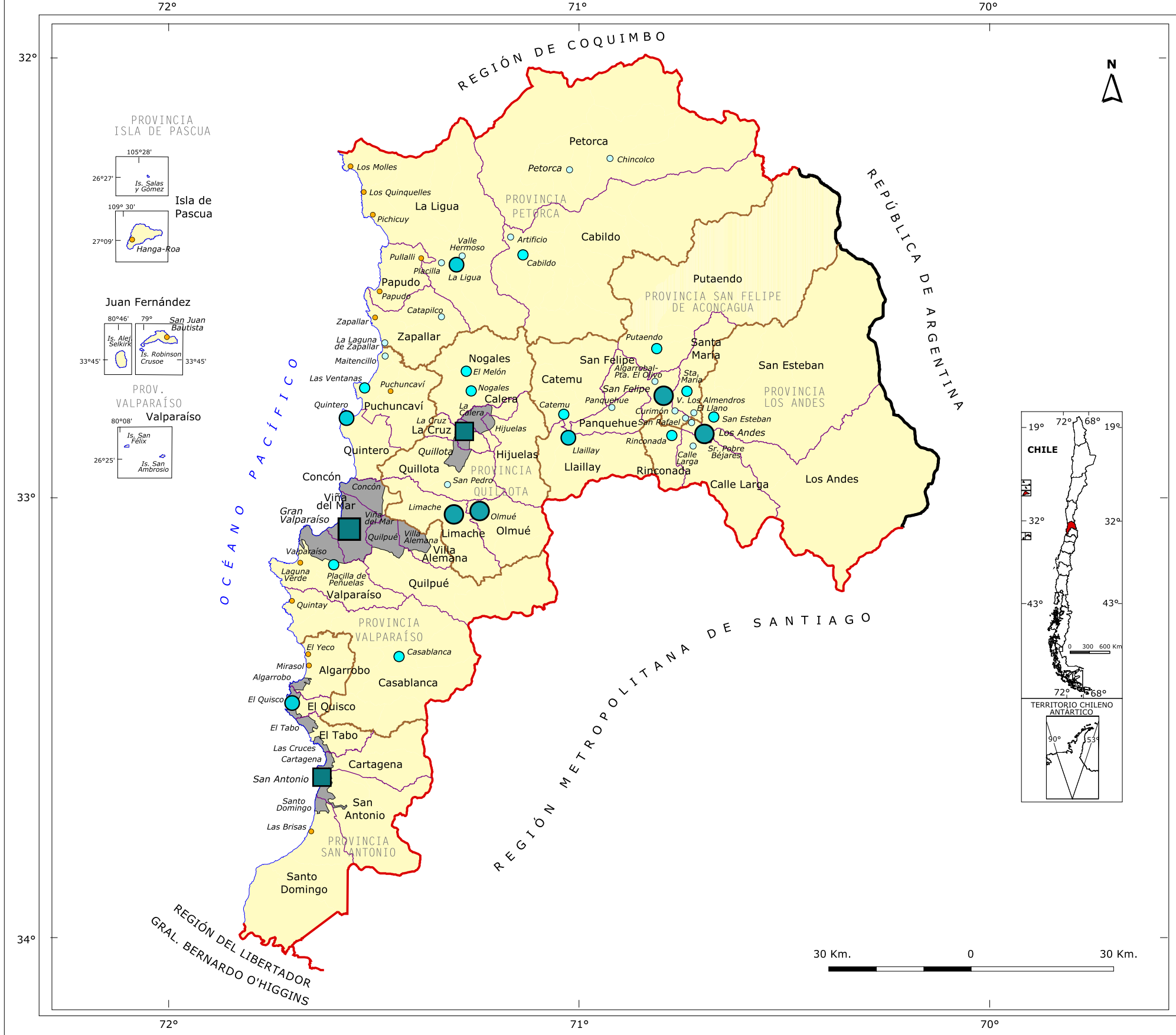


Gráfico 10: Distribución de viviendas por categoría, respecto del total regional según Censo 2002.



* Entidades rurales no consideradas en la publicación.

REGIÓN 05 DE VALPARAÍSO: CIUDADES Y PUEBLOS. CENSO 2002



CÓDIGO ÚNICO TERRITORIAL (cut)

051 Provincia Valparaíso	055 Provincia Quillota
05101 Valparaíso	05501 Quillota
05102 Casablanca	05502 Calera
05103 Concón	05503 Hijuelas
05104 Juan Fernández	05504 La Cruz
05105 Puchuncaví	05505 Limache
05106 Quilpué	05506 Nogales
05107 Quintero	05507 Olmué
05108 Villa Alemana	056 Provincia San Antonio
05109 Viña del Mar	05601 San Antonio
052 Provincia I. de Pascua	05602 Algarrobo
05201 Isla de Pascua	05603 Cartagena
053 Provincia Los Andes	05604 El Quisco
05301 Los Andes	05605 El Tabo
05302 Calle Larga	05606 Santo Domingo
05303 Rinconada	057 Provincia San Felipe de Aconcagua
05304 San Esteban	05701 San Felipe
054 Provincia Petorca	05702 Catemu
05401 La Ligua	05703 Llaillay
05402 Cabildo	05704 Panquehue
05403 Papudo	05705 Putaendo
05404 Petorca	05706 Santa María
05405 Zapallar	

SIMBOLOGÍA

Centros Urbanos	Habitantes
	1.000.001 - 5.500.000
	500.001 - 1.000.000
	100.001 - 500.000
	40.001 - 100.000
	15.001 - 40.000
	5.001 - 15.000
	1.001 - 5.000
	Centro Turístico
Límites	
	Límite Internacional
	Límite Regional
	Límite Provincial
	Límite Comunal
	Línea de Costa
	Conurbación de Centros Urbanos

REGIÓN 05 DE VALPARAÍSO: Ciudades y Pueblos. Censo 2002

REGIÓN, PROVINCIAS, COMUNAS Y CÓDIGO ÚNICO TERRITORIAL	Entidad	Categ.	Población Censo 2002			Viviendas Censo 2002	Superficie Km ²	Ubicación D.C. N°
			Total	Hombres	Mujeres			
05 REGIÓN DE VALPARAÍSO								
051 PROVINCIA VALPARAÍSO								
05101 Valparaíso	VALPARAÍSO (P) 2/	Cd	263.499	128.914	134.585	76.484	47,33	1-20,23, 25,26,99
	PLACILLA DE PEÑUELAS (P)	Cd	10.811	5.411	5.400	3.476	6,71	21 y 22
	LAGUNA VERDE 1/	Pb	831	432	399	461	3,96	23
05102 Casablanca	CASABLANCA (P)	Cd	14.437	7.138	7.299	4.198	7,02	1,3,13 y 99
	QUINTAY 1/	Pb	772	399	373	755	7,12	10
05103 Concón	CONCÓN (P) 2/	Cd	31.558	15.351	16.207	11.312	26,00	1,2 y 99
05104 Juan Fernández	SAN JUAN BAUTISTA 1/	Pb	598	344	254	256	0,31	1
05105 Puchuncaví	MAITENCILLO (P) 1/ 4/	Pb	1.567	842	725	2.354	8,83	1 y 2
	PUCHUNCAVÍ (P) 1/	Pb	3.575	1.770	1.805	1.261	2,71	1 y 4
	LAS VENTANAS 3/	Cd	5.957	3.041	2.916	5.623	12,84	8
05106 Quilpué	QUILPUÉ (P) 2/	Cd	126.893	60.417	66.476	38.695	38,06	1,2,8-12 y 99
05107 Quintero	QUINTERO	Cd	18.719	9.081	9.638	10.032	17,01	1
05108 Villa Alemana	VILLA ALEMANA (P) 2/	Cd	94.802	45.446	49.356	28.329	31,26	1-5,8 y 99
05109 Viña del Mar	VIÑA DEL MAR (P) 2/	Cd	286.931	136.318	150.613	99.619	87,33	1-21 y 99
052 PROVINCIA ISLA DE PASCUA								
05201 Isla de Pascua	HANGA ROA 1/	Pb	3.304	1.701	1.603	1.195	7,20	1
053 PROVINCIA LOS ANDES								
05301 Los Andes	LOS ANDES (P) 5/	Cd	55.127	27.293	27.834	16.185	16,42	1-3,6 y 99
	SAN RAFAEL 6/	Pb	261	143	118	74	0,51	2
05302 Calle Larga	CALLE LARGA (P)	Cd	4.966	2.461	2.505	1.302	3,82	1,2,4,5 y 99
	SEÑOR POBRE BÉJARES 5/	Cd	481	242	239	147	0,17	2
05303 Rinconada	RINCONADA (P)	Cd	5.727	2.918	2.809	1.701	13,51	1-4
05304 San Esteban	SAN ESTEBAN (P)	Cd	7.542	3.698	3.844	2.305	6,81	1,7-9 y 99
054 PROVINCIA PETORCA								
05401 La Ligua	LA LIGUA (P)	Cd	17.048	8.211	8.837	5.508	5,18	1,2 y 99
	PLACILLA	Pb	2.043	1.007	1.036	632	0,54	5
	VALLE HERMOSO (P)	Pb	3.758	1.896	1.862	1.122	5,08	6 y 13
	LOS QUINQUELLES 1/	Pb	104	61	43	651	5,80	8
	PICHICUY 1/	Pb	625	326	299	383	1,10	8
	LOS MOLLES 1/	Pb	636	331	305	678	1,93	9
05402 Cabildo	ARTIFICIO	Pb	1.166	567	599	385	2,30	1
	CABILDO	Cd	11.287	5.443	5.844	3.242	4,68	5
05403 Papudo	PAPUDO 1/	Pb	2.987	1.538	1.449	2.417	7,35	1

REGIÓN 05 DE VALPARAÍSO: Ciudades y Pueblos. Censo 2002

REGIÓN, PROVINCIAS, COMUNAS Y CÓDIGO ÚNICO TERRITORIAL	Entidad	Categ.	Población Censo 2002			Viviendas Censo 2002	Superficie Km ²	Ubicación D.C. N°
			Total	Hombres	Mujeres			
05403 Papudo	PULLALLI 1/	Pb	1.356	700	656	492	2,56	2
05404 Petorca	CHINCOLCO	Pb	1.623	813	810	594	8,88	4
	PETORCA (P)	Pb	2.912	1.470	1.442	973	2,72	5 y 6
05405 Zapallar	ZAPALLAR 1/ 7/	Pb	2.669	1.386	1.283	2.048	4,83	1 y 2
	LA LAGUNA DE ZAPALLAR 1/ 4/	Pb	289	142	147	821	0,67	2
	CATAPILCO	Pb	1.786	907	879	556	3,60	4
055 PROVINCIA QUILOTA								
05501 Quillota	QUILOTA (P) 8/ 9/	Cd	62.231	30.054	32.177	18.254	15,13	1-5,8,11, 12 y 99
	SAN PEDRO	Pb	3.794	1.838	1.956	956	0,80	7
05502 Calera	LA CALERA (P) 9/	Cd	47.836	23.290	24.546	13.865	16,18	1-3 y 5
05503 Hijuelas	HIJUELAS (P) 9/	Cd	8.196	4.039	4.157	2.286	7,81	1-3
05504 La Cruz	LA CRUZ (P) 9/	Cd	10.611	5.200	5.411	3.190	14,03	1 y 3-5
05505 Limache	LIMACHE (P) 10/	Cd	34.948	17.042	17.906	10.065	18,63	1,2,4-7 y 99
05506 Nogales	NOGALES (P)	Cd	8.969	4.368	4.601	2.485	3,84	1,2 y 5
	EL MELÓN	Cd	9.729	4.898	4.831	2.573	5,68	3
05507 Olmué	OLMUÉ (P) 10/	Cd	10.379	5.159	5.220	3.942	19,07	1,2 y 99
056 PROVINCIA SAN ANTONIO								
05601 San Antonio	SAN ANTONIO (P) 11/	Cd	83435	40884	42551	26094	21,02	1,3-6 y 99
05602 Algarrobo	ALGARROBO 12/	Cd	5827	2967	2860	7072	11,38	1 y 3
	EL YECO 1/	Pb	133	62	71	510	0,54	2
	MIRASOL 1/	Pb	668	332	336	1592	2,51	2
05603 Cartagena	CARTAGENA 11/	Cd	15302	7568	7734	11473	14,05	1
05604 El Quisco	EL QUISCO 12/	Cd	8931	4520	4411	12289	16,02	1
05605 El Tabo	EL TABO 12/	Cd	3823	1925	1898	7448	12,44	1
	LAS CRUCES 11/	Cd	2781	1388	1393	5728	8,01	2
05606 Santo Domingo	LAS BRISAS 1/	Pb	154	119	35	554	3,80	1
	SANTO DOMINGO 11/	Cd	4583	2251	2332	3126	13,83	1
057 PROVINCIA SAN FELIPE DE ACONCAGUA								
05701 San Felipe	SAN FELIPE (P) 13/ 14/	Cd	53017	25378	27639	15922	18,11	1-4,5 y 99
	ALGARROBAL-PUNTA EL OLIVO (P) 15/	Pb	1133	591	542	374	1,60	3 y 4
	CURIMÓN (P)	Pb	2514	1288	1226	681	2,93	6-8
	SAN RAFAEL 6/	Pb	1096	553	543	303	2,50	6
05702 Catemu	CATEMU (P)	Cd	6706	3300	3406	2002	3,45	1,2,6 y 99
05703 Llaillay	LLAILLAY (P)	Cd	16215	7955	8260	4812	6,56	1-4 y 99
05704 Panquehue	PANQUEHUE	Pb	2904	1436	1468	772	2,71	3

REGIÓN 05 DE VALPARAÍSO: Ciudades y Pueblos. Censo 2002

REGIÓN, PROVINCIAS, COMUNAS Y CÓDIGO ÚNICO TERRITORIAL	Entidad	Categ.	Población Censo 2002			Viviendas Censo 2002	Superficie Km ²	Ubicación D.C. N°
			Total	Hombres	Mujeres			
05705 Putaendo	PUTAENDO (P)	Cd	7.214	3.531	3.683	2.172	7,68	1 y 2
05706 Santa María	VILLA LOS ALMENDROS 14/ SANTA MARÍA (P)	Cd	341	176	165	89	0,38	1
	EL LLANO (P) 16/	Pb	6.443	3.153	3.290	1.841	6,10	1,3 y 5
			1.342	697	645	384	2,00	4 y 5

1/ Centro Turístico.

2/ Conurbación Gran Valparaíso, población total 803.683 hbtes.

3/ Incluye La Greda, Horcón y La Chocota.

4/ Absorción Maitencillo, población total 1.856 hbtes.

5/ Absorción Los Andes, población total 55.608 hbtes.

6/ Absorción San Rafael, población total 1.357 hbtes.

7/ Incluye Cachagua (Dc-2).

8/ Incluye Boco (Dc-11).

9/ Conurbación Quillota, población total 128.874 hbtes.

10/ Conurbación Limache, población total 45.327 hbtes.

11/ Conurbación San Antonio, población total 106.101 hbtes.

12/ Conurbación El Quisco, población total 18.581 hbtes.

13/ Incluye Almendral (Dc-5).

14/ Conurbación San Felipe, población total 53.358 hbtes.

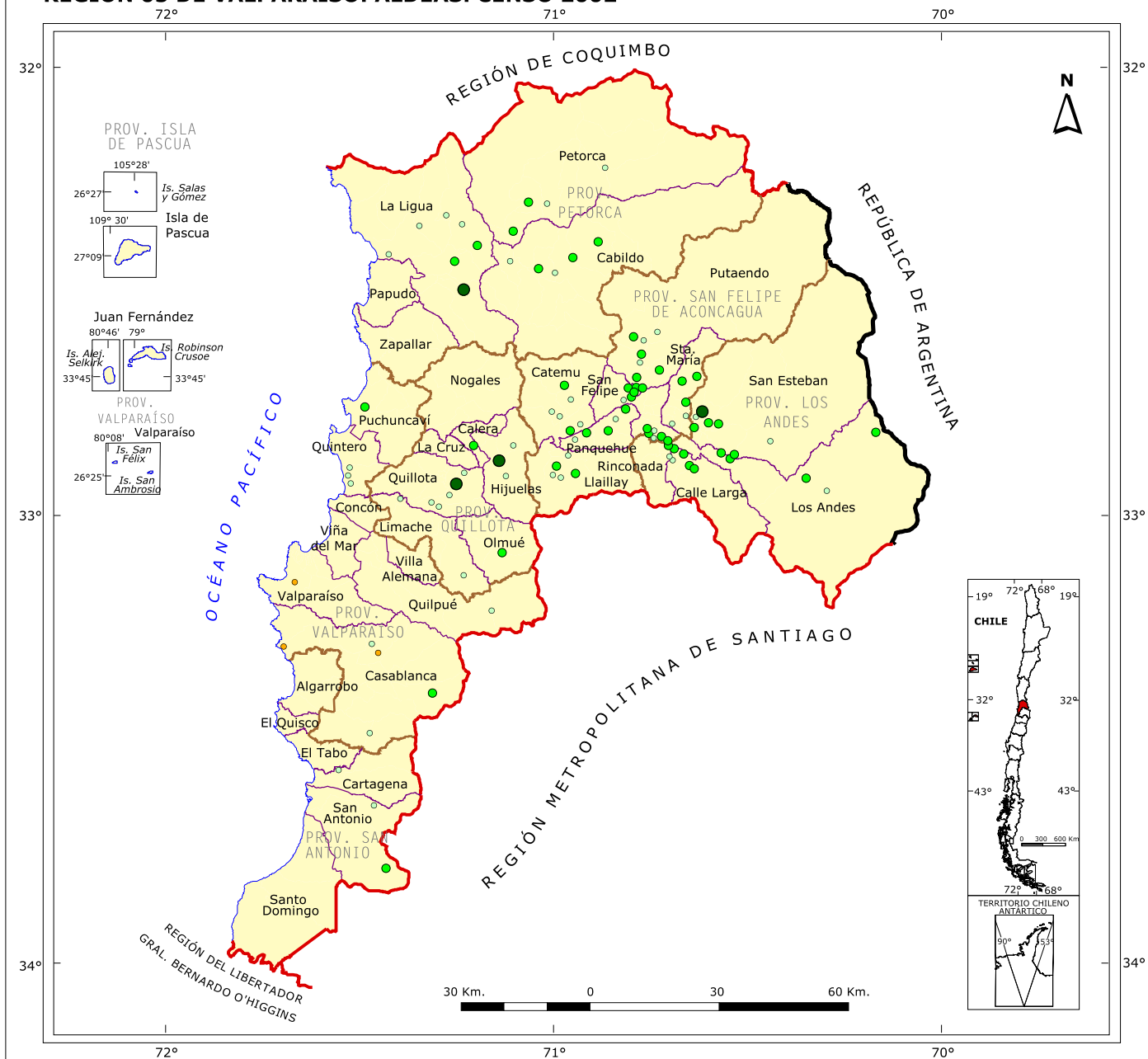
15/ Fusión Algarrobal-Punta El Olivo.

16/ Fusión El Llano.

(P) Parte

99 Rezagados

REGIÓN 05 DE VALPARAÍSO: ALDEAS. CENSO 2002



SIMBOLOGÍA

Aldeas

- 1.001 - 2.000 Hab.
- 501 - 1.000 Hab.
- 301 - 500 Hab.
- Centro Turístico

Límites

- Límite Internacional
- Límite Regional
- Límite Provincial
- Límite Comunal
- Línea de Costa

CÓDIGO ÚNICO TERRITORIAL (cut)

051 Provincia Valparaíso

- 05101 Valparaíso
- 05102 Casablanca
- 05103 Concón
- 05104 Juan Fernández
- 05105 Puchuncaví
- 05106 Quilpué
- 05107 Quintero
- 05108 Villa Alemana
- 05109 Viña del Mar

052 Provincia I. de Pascua

- 05201 Isla de Pascua

053 Provincia Los Andes

- 05301 Los Andes
- 05302 Calle Larga
- 05303 Rincónada
- 05304 San Esteban

054 Provincia Petorca

- 05401 La Ligua
- 05402 Cabildo
- 05403 Papudo
- 05404 Petorca
- 05405 Zapallar

055 Provincia Quillota

- 05501 Quillota
- 05502 Calera
- 05503 Hijuélas
- 05504 La Cruz
- 05505 Limache
- 05506 Nogales
- 05507 Olmué

056 Provincia San Antonio

- 05601 San Antonio
- 05602 Algarrobo
- 05603 Cartagena
- 05604 El Quisco
- 05605 El Tabo
- 05606 Santo Domingo

057 Provincia San Felipe de Aconcagua

- 05701 San Felipe
- 05702 Catemu
- 05703 Llaillay
- 05704 Panquehue
- 05705 Putaendo
- 05706 Santa María

REGIÓN 05 DE VALPARAÍSO: Aldeas. Censo 2002

REGIÓN, PROVINCIAS, COMUNAS Y CÓDIGO ÚNICO TERRITORIAL	Entidad	Categ.	Población Censo 2002			Viviendas Censo 2002	Ubicación D.C. N°
			Total	Hombres	Mujeres		
05 REGIÓN DE VALPARAÍSO							
051 PROVINCIA VALPARAÍSO							
05101 Valparaíso	LA LAGUNA 1/	AI	60	32	28	173	23
05102 Casablanca	LA VIÑILLA	AI	566	313	253	150	3
	LAGUNILLAS (P)	AI	409	222	187	131	5 y 6
	EL ROSARIO 1/	AI	30	24	6	92	9
	LA PLAYA	AI	457	220	237	131	12
	LO VÁSQUEZ 1/	AI	386	212	174	116	12
05105 Puchuncaví	CAMPICHE	AI	621	308	313	242	8
05106 Quilpué	COLLIGUAY (P) 2/	AI	494	261	233	339	4 y 5
05107 Quintero	SANTA LUISA	AI	392	201	191	121	3
	MANTAGUA	AI	465	240	225	160	3
	SANTA ADELA	AI	320	162	158	89	3
053 PROVINCIA LOS ANDES							
05301 Los Andes	EL SAUCE	AI	841	442	399	222	4
	LAS VIZCACHAS 3/	AI	763	391	372	209	4
	LOS LIBERTADORES	AI	599	574	25	16	5
	RÍO BLANCO ALTO	AI	530	267	263	171	5
	SALADILLO	AI	315	199	116	232	5
05302 Calle Larga	LOS VILLARES 4/	AI	166	84	82	47	1
	PASO BASAURE ALTO DEL PUERTO-SAN FRANCISCO	AI	539	275	264	163	1
	VALLE ALEGRE-LOS FAROLES (P) 5/	AI	325	164	161	99	1 y 5
	POCURO (P)	AI	734	374	360	243	2 y 4
05303 Rinconada	LA CALDERA	AI	510	268	242	124	3
	TIERRAS BLANCAS 6/	AI	37	21	16	8	1
	LOS VILLARES 4/	AI	35	17	18	10	2
05304 San Esteban	VALLE ALEGRE-LOS FAROLES 5/	AI	49	25	24	16	3
	EL HIGUERAL	AI	703	365	338	211	1
	LLANOS NORTE ALTO	AI	565	292	273	165	1
	LAS GOLONDRINAS	AI	305	159	146	82	2
	LO CALVO	AI	1.285	674	611	362	2
	LAS VIZCACHAS 3/	AI	36	19	17	14	6
	LOS CHACAYES	AI	382	194	188	152	6
	FONCEA 7/	AI	612	321	291	169	9
054 PROVINCIA PETORCA							
05401 La Ligua	EL CARMEN-LA HIGUERA (P)	AI	1.140	592	548	300	2 y 4
	QUEBRADA EL POBRE (P)	AI	608	305	303	174	6 y 13
	LAS PARCELAS	AI	350	181	169	122	7
	EL TRAPICHE	AI	417	216	201	131	11
	LA CANELA	AI	576	307	269	158	12

REGIÓN 05 DE VALPARAÍSO: Aldeas. Censo 2002

REGIÓN, PROVINCIAS, COMUNAS Y CÓDIGO ÚNICO TERRITORIAL	Entidad	Categ.	Población Censo 2002			Viviendas Censo 2002	Ubicación D.C. N°
			Total	Hombres	Mujeres		
05401 La Ligua	PUYANCÓN	AI	372	198	174	101	12
	SANTA MARTA	AI	423	227	196	116	12
05402 Cabildo	VILLA SAN JOSÉ	AI	323	160	163	89	5
	LA VEGA ALTA (P)	AI	481	245	236	128	7 y 9
	SAN LORENZO	AI	516	282	234	155	7
	LA VIÑA (P)	AI	690	371	319	186	9 y 10
	PAIHUÉN	AI	851	441	410	218	10
05404 Petorca	EL VALLE (P)	AI	394	211	183	142	2 y 3
	LA ÑIPA	AI	467	246	221	160	6
	HIERRO VIEJO	AI	584	289	295	261	7
	PEDEGUA	AI	661	315	346	233	8
055 PROVINCIA QUILLOTA							
05501 Quillota	LAS PATAGUAS 8/	AI	1.061	529	532	254	6
	SAN ISIDRO	AI	361	172	189	111	6
	SANTA OLIVIA	AI	392	216	176	106	6
	CAJÓN DE SAN PEDRO	AI	340	185	155	87	7
	LAS CRUZADAS	AI	337	168	169	78	13
05502 Calera	PACHACAMITA	AI	693	349	344	191	4
05503 Hijuelas	LA SOMBRA	AI	423	221	202	121	4
	GUALCAPO	AI	405	223	182	111	5
	RABUCO 9/	AI	1.692	892	800	455	5
05505 Limache	LLIULLÍU	AI	344	175	169	99	2
	TABOLANGO	AI	405	208	197	128	8
05507 Olmué	QUEBRADA ALVARADO (P) 10/	AI	573	298	275	237	3 y 5
056 PROVINCIA SAN ANTONIO							
05601 San Antonio	LEYDA	AI	477	245	232	129	2
	CUNCUMÉN	AI	509	253	256	178	3
05603 Cartagena	LO ABARCA	AI	467	230	237	168	1
057 PROVINCIA SAN FELIPE							
DE ACONCAGUA							
05701 San Felipe	BUCALEMU (P)	AI	737	379	358	190	6 y 7
	LOS VILLARES 4/	AI	396	193	203	108	6
	LOS CAMPOS	AI	312	157	155	68	7
	EL BOLSÓN	AI	327	163	164	87	8
	TIERRAS BLANCAS 6/	AI	593	299	294	163	8
	BELLAVISTA	AI	393	203	190	98	9
	BARRANCAS	AI	516	254	262	174	10
	EL ASIEN TO	AI	573	297	276	177	10

REGIÓN 05 DE VALPARAÍSO: Aldeas. Censo 2002

REGIÓN, PROVINCIAS, COMUNAS Y CÓDIGO ÚNICO TERRITORIAL	Entidad	Categ.	Población Censo 2002			Viviendas Censo 2002	Ubicación D.C. N°
			Total	Hombres	Mujeres		
05701 San Felipe	QUEBRADA DE HERRERA 11/	AI	341	183	158	126	10
	VEINTIUNO DE MAYO	AI	753	374	379	192	10
05702 Catemu	EL COBRE	AI	365	179	186	136	2
	LAS VARILLAS	AI	316	209	107	108	2
	LOS CERRILLOS	AI	860	442	418	241	3
	EL ÑILHUE	AI	417	217	200	119	4
	REINOSO	AI	453	256	197	128	5
	SAN JOSÉ	AI	515	257	258	144	5
	EL PORVENIR	AI	526	273	253	141	3
05703 Llaillay	EL ROBLE	AI	448	242	206	116	3
	SANTA ROSA	AI	343	171	172	82	3
	LAS PEÑAS	AI	517	272	245	138	3
	SANTA TERESA	AI	345	191	154	94	4
	LO CAMPO	AI	343	170	173	103	1
05704 Panquehue	SAN ROQUE	AI	629	318	311	193	2
	VIÑA ERRÁZURIZ	AI	629	330	299	152	3
	EL ESCORIAL	AI	604	297	307	156	4
	PALOMAR	AI	330	158	172	85	4
	LA ORILLA 12/	AI	539	271	268	208	2
05705 Putaendo	CALLE LARGA	AI	642	297	345	195	3
	GRANALLA	AI	855	450	405	253	4
	LAS COMPUERTAS	AI	321	170	151	98	4
	QUEBRADA DE HERRERA 11/	AI	626	303	323	210	4
	SAN JOSÉ DE PIGUCHÉN	AI	413	199	214	117	6
	LA ORILLA-CALLE NUEVA 13/	AI	775	388	387	259	7
	LO VICUÑA	AI	317	165	152	92	7
05706 Santa María	LO GALDÁMEZ-LA HIGUERA	AI	961	486	475	258	2
	SANTA FILOMENA-EL LLANO	AI	758	393	365	239	2
	CALLE DEL MEDIO (P)	AI	318	170	148	91	3-5
	LAS CABRAS	AI	505	262	243	158	3
	TOCORNAL (P)	AI	360	171	189	94	5 y 6

1/ Centro Turístico.

2/ Fusión Colliguay.

3/ Fusión Las Vizcachas, población total 799 hbtes.

4/ Fusión Los Villares, población total 597 hbtes.

5/ Fusión Valle Alegre-Los Faroles, población total 374 hbtes.

6/ Fusión Tierras Blancas, población total 630 hbtes.

7/ Fusión Foncea.

8/ Fusión Las Pataguas.

9/ Fusión Rabuco.

10/ Fusión Quebrada Alvarado.

11/ Fusión Quebrada de Herrera, población total 967 hbtes.

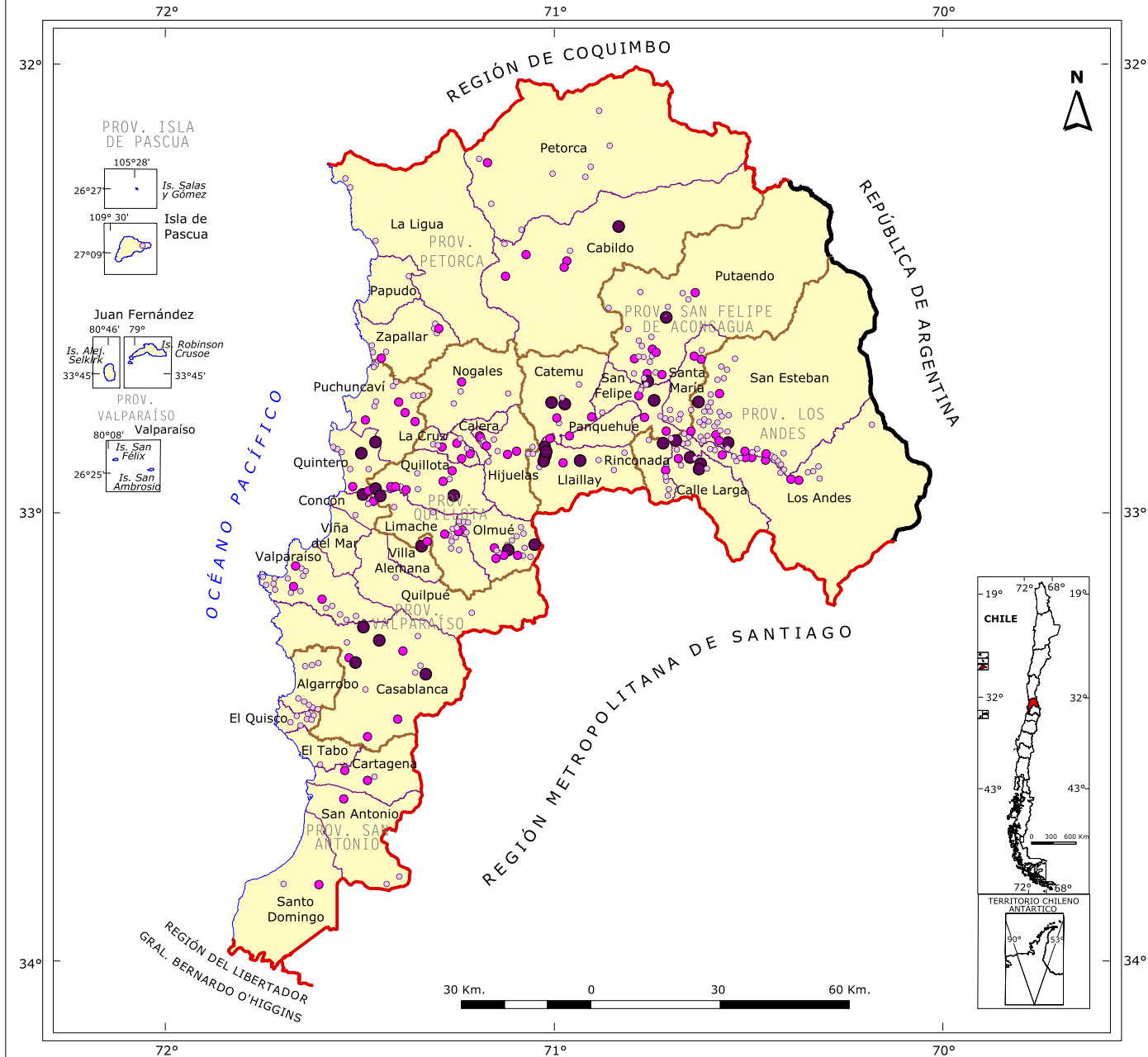
12/ Fusión La Orilla.

13/ Fusión La Orilla-Calle Nueva.

(P) Parte

Nota: En el caso de las entidades rurales Aldeas (AI) y Caseríos (Cs) no incluye superficie.

REGIÓN 05 DE VALPARAÍSO: CASERÍOS. CENSO 2002



SIMBOLOGÍA

Caseríos

- 201 - 300 Hab.
- 101 - 200 Hab.
- 0 - 100 Hab.
- Centro Turístico

Límites

- Límite Internacional
- Límite Regional
- Límite Provincial
- Límite Comunal
- Línea de Costa

CÓDIGO ÚNICO TERRITORIAL (cut)

051 Provincia Valparaíso

- 05101 Valparaíso
- 05102 Casablanca
- 05103 Concón
- 05104 Juan Fernández
- 05105 Puchuncaví
- 05106 Quilpué
- 05107 Quintero
- 05108 Villa Alemana
- 05109 Viña del Mar

052 Provincia I. de Pascua

- 05201 Isla de Pascua

053 Provincia Los Andes

- 05301 Los Andes
- 05302 Calle Larga
- 05303 Rincónada
- 05304 San Esteban

054 Provincia Petorca

- 05401 La Ligua
- 05402 Cabilido
- 05403 Papudo
- 05404 Petorca
- 05405 Zapallar

055 Provincia Quillota

- 05501 Quillota
- 05502 Calera
- 05503 Hijuelas
- 05504 La Cruz
- 05505 Limache
- 05506 Nogales
- 05507 Olmué

056 Provincia San Antonio

- 05601 San Antonio
- 05602 Algarrobo
- 05603 Cartagena
- 05604 El Quisco
- 05605 El Tabo
- 05606 Santo Domingo

057 Provincia San Felipe de Aconcagua

- 05701 San Felipe
- 05702 Catemu
- 05703 Llaillay
- 05704 Panquehue
- 05705 Putaendo
- 05706 Santa María

REGIÓN 05 DE VALPARAÍSO: Caseríos. Censo 2002

REGIÓN, PROVINCIAS, COMUNAS Y CÓDIGO ÚNICO TERRITORIAL	Entidad	Categ.	Población Censo 2002			Viviendas Censo 2002	Ubicación D.C. N°
			Total	Hombres	Mujeres		
05 REGIÓN DE VALPARAÍSO							
051 PROVINCIA VALPARAÍSO							
05101 Valparaíso	CAMINO LAS DOCAS DOS	Cs	0	0	0	5	23
	CAMINO LAS DOCAS UNO	Cs	0	0	0	5	23
	CAMINO QUINTAY	Cs	0	0	0	8	23
	CURAUMILLA	Cs	40	20	20	121	23
	EL COLORADO	Cs	32	28	4	16	23
	EL OBREGÓN	Cs	12	6	6	6	23
	EL SAUCE	Cs	58	30	28	18	23
	LOS LOBOS	Cs	16	8	8	16	23
	LOS PERALES	Cs	15	9	6	6	23
	PUNTA CURAUMILLA	Cs	4	4	0	19	23
	QUEBRADA VERDE	Cs	168	81	87	60	23
	VILLA DON BALBI	Cs	116	52	64	72	23
	VILLA EL ESFUERZO	Cs	36	24	12	52	23
	LAGO PEÑUELAS	Cs	22	14	8	5	22
	LAS TABLAS	Cs	54	35	19	17	22
	LOS PEUMOS	Cs	16	11	5	5	22
	MELOSILLA	Cs	8	2	6	4	22
	RESERVA FORESTAL	Cs	34	19	15	10	22
	VILLA LOS ÁLAMOS	Cs	126	71	55	37	22
05102 Casablanca	POZA OSCURA NORTE	Cs	57	28	29	16	2
	POZA OSCURA SUR	Cs	69	36	33	16	2
	TAPIHUE	Cs	233	134	99	63	2
	LA PALMILLA (P)	Cs	153	86	67	44	5 y 6
	LOS MAITENES	Cs	130	74	56	47	5
	SAN JERÓNIMO	Cs	45	24	21	11	7
	EL ESTERO	Cs	111	57	54	42	8
	LAS DICHAS	Cs	239	118	121	85	8
	PASO HONDO	Cs	286	149	137	80	11
	PITAMA	Cs	14	8	6	8	11
	LO OROZCO	Cs	236	112	124	80	12
	EL CARPINTERO	Cs	81	49	32	30	13
	LO OVALLE ABAJO	Cs	167	88	79	45	13
05103 Concón	CENTRO ECUESTRE	Cs	12	7	5	3	2
	INDEPENDENCIA SUR	Cs	103	53	50	38	2
	VILLA ILUSIÓN	Cs	77	36	41	21	2
	VILLA INDEPENDENCIA	Cs	252	124	128	79	2
	EL VERTEDERO	Cs	15	9	6	7	2

REGIÓN 05 DE VALPARAÍSO: Caseríos. Censo 2002

REGIÓN, PROVINCIAS, COMUNAS Y CÓDIGO ÚNICO TERRITORIAL	Entidad	Categ.	Población Censo 2002			Viviendas Censo 2002	Ubicación D.C. N°
			Total	Hombres	Mujeres		
05105 Puchuncaví	LAS CATITAS	Cs	41	27	14	16	1
	LO RAIMUNDO	Cs	8	4	4	3	1
	LA LAGUNA	Cs	41	22	19	17	2
	LA PUNTILLA	Cs	40	26	14	18	2
	MAITENCILLO	Cs	11	6	5	11	2
	LA CANELA ALTA	Cs	17	9	8	9	3
	LA CANELA BAJA	Cs	23	11	12	24	3
	LA CANELA MEDIA	Cs	30	20	10	20	3
	LA QUEBRADA	Cs	50	28	22	37	3
	EL RINCÓN	Cs	108	61	47	52	4
	POTRERILLOS	Cs	40	19	21	14	4
	LOS MAQUIS	Cs	189	97	92	79	5
	PUCALÁN	Cs	137	69	68	74	5
	LOS MAITENES	Cs	163	98	65	56	7
05106 Quilpué	MARTÍN GALÁN	Cs	45	31	14	37	4
	EL PEQUÉN	Cs	9	6	3	3	6
05107 Quintero	RITOQUE (P)	Cs	17	9	8	26	1 y 2
	ROCAS DE RITOQUE	Cs	58	28	30	83	1
	PLANTA AGUA POTABLE	Cs	7	4	3	5	2
	SANTA JULIA	Cs	209	124	85	57	2
	VALLE ALEGRE	Cs	208	119	89	75	2
	LAS GAVIOTAS	Cs	125	63	62	35	3
	SAN RAMÓN	Cs	97	52	45	47	3
	ALTO MANTAGUA	Cs	13	11	2	4	3
05108 Villa Alemana	SANTA ROSA DE COLMO	Cs	106	59	47	43	3
	EL PATAGUAL	Cs	225	123	102	87	6
	LO HIDALGO	Cs	159	71	88	61	6
052 PROVINCIA ISLA DE PASCUA							
05201 Isla de Pascua	LA PEROUSSE	Cs	7	4	3	5	2
053 PROVINCIA LOS ANDES							
05301 Los Andes	CONDOROMA	Cs	67	38	29	19	2
	LOS VILLARES	Cs	71	38	33	24	2
	PLAZA VIEJA	Cs	247	131	116	65	2
	CALLEJÓN LA TORDILLA	Cs	76	39	37	21	2
	SAN RAFAEL	Cs	25	12	13	9	2
	BY PASS	Cs	118	61	57	35	4

REGIÓN 05 DE VALPARAÍSO: Caseríos. Censo 2002

REGIÓN, PROVINCIAS, COMUNAS Y CÓDIGO ÚNICO TERRITORIAL	Entidad	Categ.	Población Censo 2002			Viviendas Censo 2002	Ubicación D.C. N°
			Total	Hombres	Mujeres		
05301 Los Andes	VILLA MOP	Cs	19	7	12	8	4
	VILLA SANTA ANA	Cs	59	32	27	15	4
	LOS PEUMOS	Cs	137	64	73	41	4
	VILLA ACONCAGUA	Cs	113	48	65	35	4
	LOS ESPINOS 2/	Cs	17	8	9	7	4
	ESTACIÓN VILCUYA	Cs	75	39	36	20	4
	RÍO COLORADO 1/	Cs	64	36	28	16	4
	CABAÑAS MOP	Cs	5	4	1	9	4
	VILCUYA	Cs	58	29	29	24	4
	PORTILLO	Cs	44	39	5	4	5
	BOCATOMA	Cs	103	58	45	33	5
	GUARDIA VIEJA	Cs	49	28	21	19	5
	PISCICULTURA	Cs	54	26	28	13	5
	POBLACIÓN MILITAR	Cs	70	37	33	20	5
	RIECILLO	Cs	141	90	51	46	5
RÍO BLANCO CARRETERA	Cs	89	45	44	38	5	
05302 Calle Larga	TABOLANGO BAJO	Cs	11	7	4	5	1
	LA PALMA-ERAZO (P)	Cs	112	54	58	33	1 y 5
	EL PATAGUAL	Cs	279	147	132	90	2
	EL PATAGUAL DOS	Cs	84	50	34	28	2
	EL PIMIENTO (P)	Cs	275	127	148	71	2 y 3
	EL ESTERO	Cs	234	125	109	60	3
	LAS LOMAS	Cs	23	14	9	4	3
05303 Rinconada	LOS GUINDOS	Cs	87	41	46	25	4
	EL RECREO	Cs	19	8	11	5	1
	LOS PLACERES	Cs	220	116	104	59	2
	AUCO	Cs	25	11	14	6	3
	CAMINO VIEJO DE AUCO	Cs	1	1	0	4	4
	QUEBRADA SECA	Cs	148	81	67	39	4
	SANTUARIO SANTA TERESA	Cs	34	5	29	5	4
05304 San Esteban	CUESTA VIEJA	Cs	6	3	3	3	4
	LA CUESTA	Cs	13	7	6	5	4
	LA FALDA	Cs	24	11	13	8	1
	LLANOS NORTE BAJO	Cs	80	40	40	23	1
	EL ESPINAL	Cs	13	7	6	4	2
	EL MONTE	Cs	15	7	8	5	2
	LAS DELICIAS	Cs	65	39	26	18	2
AVENIDA SANTA TERESA	Cs	58	31	27	18	1	
CALLEJÓN PARCELERO	Cs	40	21	19	12	1	
JAIME VARGAS (P)	Cs	68	33	35	17	1 y 9	
SAN REGIS	Cs	76	44	32	21	1	

REGIÓN 05 DE VALPARAÍSO: Caseríos. Censo 2002

REGIÓN, PROVINCIAS, COMUNAS Y CÓDIGO ÚNICO TERRITORIAL	Entidad	Categ.	Población Censo 2002			Viviendas Censo 2002	Ubicación D.C. N°
			Total	Hombres	Mujeres		
05304 San Esteban	LA HIGUERITA	Cs	27	14	13	11	2
	LAS BANDURRIAS	Cs	270	144	126	81	3
	EL ARPA	Cs	4	3	1	5	4
	LAS VEGAS	Cs	62	30	32	15	4
	LO BLANCO	Cs	16	8	8	11	4
	OJOS DE AGUA	Cs	9	6	3	5	4
	QUEBRADA HONDA	Cs	33	21	12	17	4
	EL GREDAL 3/	Cs	132	67	65	43	4
	EL GREDAL DOS	Cs	30	17	13	8	4
	CAMINO A SAN FRANCISCO	Cs	63	34	29	32	5
	EL VILLORRIO	Cs	74	42	32	17	5
	LA MESILLA	Cs	34	18	16	12	5
	LOS ESPINOS 2/	Cs	17	8	9	11	6
	LOS LOROS	Cs	6	3	3	5	6
	PRIMERA QUEBRADA CARRETERA	Cs	121	64	57	46	6
	PRIMERA QUEBRADA INTERIOR	Cs	71	39	32	23	6
	VILLA SUEÑO DORADO	Cs	0	0	0	12	6
	CARRETERA ANTIGUA	Cs	58	31	27	30	6
	LA HIGUERITA	Cs	3	2	1	3	6
	LAS PERDICES	Cs	26	15	11	15	6
	LOS QUILOS	Cs	59	31	28	22	6
	RÍO COLORADO 1/	Cs	68	40	28	22	6
	EL ARENAL	Cs	126	60	66	40	7
	LLANOS SUR	Cs	68	43	25	27	7
	EL CARRIZO	Cs	77	36	41	34	7
	EL ALGARROBO	Cs	202	106	96	60	7
	EL GUAPE	Cs	49	25	24	13	7
	SAN MIGUEL	Cs	129	66	63	32	7
	AVENIDA ALESSANDRI (P)	Cs	35	19	16	11	8 y 9
	PAIDAHUÉN	Cs	56	29	27	18	8
PAJONAL	Cs	45	21	24	13	8	
054 PROVINCIA PETORCA							
05401 La Ligua	GUALLARAUCO	Cs	21	11	10	7	7
	ESTACIÓN SANTA MARÍA	Cs	18	11	7	12	9
	LAS MEZETAS DEL CHIVATO	Cs	9	6	3	16	9
05402 Cabildo	EL MILAGRO	Cs	60	34	26	12	1
	MONTE GRANDE	Cs	117	58	59	30	3
	SANTA LAURA	Cs	181	85	96	61	6
	CANCARUCA	Cs	21	9	12	9	9
	EL ESCORIAL	Cs	186	106	80	56	9
HOSPITAL	Cs	139	77	62	40	9	

REGIÓN 05 DE VALPARAÍSO: Caseríos. Censo 2002

REGIÓN, PROVINCIAS, COMUNAS Y CÓDIGO ÚNICO TERRITORIAL	Entidad	Categ.	Población Censo 2002			Viviendas Censo 2002	Ubicación D.C. N°
			Total	Hombres	Mujeres		
05402 Cabildo	ALICAHUE	Cs	255	142	113	71	11
05403 Papudo	RUTA F30-E	Cs	12	7	5	4	2
05404 Petorca	EL CHIVATO	Cs	19	8	11	8	1
	CALLE LARGA	Cs	91	43	48	29	2
	LA POLCURA	Cs	62	28	34	34	4
	LOS COMUNES	Cs	57	32	25	30	4
	EL BRONCE	Cs	43	21	22	14	6
	QUEBRADA HONDA	Cs	49	22	27	18	8
	EL MANZANO	Cs	65	38	27	27	9
	LAS PALMAS	Cs	114	54	60	42	9
	ALTO EL PUERTO	Cs	24	12	12	7	9
05405 Zapallar	CACHAGUA TRES	Cs	0	0	0	3	2
	LOS CALLEJAS	Cs	26	13	13	40	2
	POBLACIÓN ESTADIO	Cs	136	67	69	53	3
	CARRETERA E-46	Cs	32	19	13	12	3
	CAMINO VIEJO	Cs	12	6	6	14	4
	CUESTA EL MELÓN	Cs	13	6	7	5	4
	CUESTA EL MELÓN DOS	Cs	39	22	17	13	5
	EL BLANQUILLO	Cs	187	90	97	53	5
055 PROVINCIA QUILLOTA							
05501 Quillota	ARIZTÍA	Cs	107	56	51	29	5
	LA TETERA	Cs	79	40	39	25	5
	ESCUELA DE CABALLERÍA	Cs	288	140	148	86	6
	ROTONDA SAN ISIDRO	Cs	131	63	68	43	8
	CHILHUE	Cs	20	13	7	8	9
	EL MAUCO	Cs	107	52	55	34	9
	MANZANAR	Cs	112	65	47	36	9
	SANTA ROSA DE COLMO	Cs	201	107	94	59	9
	CAROLMO	Cs	194	99	95	49	10
	LA ALAMEDA	Cs	32	18	14	12	10
	RENÉ SCHNEIDER	Cs	67	37	30	22	10
05503 Hijuelas	CALLE CHÉPICA (P)	Cs	135	73	62	35	1 y 2
	CALLE CUARTEL	Cs	40	22	18	10	2
	CALLE NUEVA	Cs	154	74	80	51	2
	CABO DE HORNOS	Cs	33	17	16	14	2
	CALLE MOLINO	Cs	16	10	6	6	2
	CALLE TORO	Cs	6	5	1	4	2
	CUATRO ESQUINAS (P)	Cs	191	106	85	58	2 y 3
	BARRACITA ALTO	Cs	73	39	34	24	3
	PUNTA DE TORREJÓN ALTO	Cs	36	23	13	10	3
	ESVAL HIDRÁULICA	Cs	99	54	45	35	4

REGIÓN 05 DE VALPARAÍSO: Caseríos. Censo 2002

REGIÓN, PROVINCIAS, COMUNAS Y CÓDIGO ÚNICO TERRITORIAL	Entidad	Categ.	Población Censo 2002			Viviendas Censo 2002	Ubicación D.C. N°	
			Total	Hombres	Mujeres			
05503 Hijuelas	BARRIO ALTO	Cs	85	39	46	22	5	
	ESTACIÓN OCOA	Cs	153	79	74	40	5	
	LA FEBRE	Cs	147	78	69	35	5	
05504 La Cruz	LAS CANTERAS	Cs	20	10	10	6	2	
	LO ROJAS-EL MAUCO	Cs	187	103	84	64	2	
	LOS CASTAÑOS	Cs	46	26	20	19	2	
	LA PALMILLA	Cs	189	91	98	48	3	
	LA PALMILLA INTERNACIONAL	Cs	14	8	6	5	3	
	DON BOSCO	Cs	171	82	89	49	4	
	EL BELLOTO	Cs	115	65	50	28	4	
	EL TRANQUE	Cs	74	38	36	17	4	
	EL BOSQUE	Cs	89	47	42	23	2	
05505 Limache	LLIULLÍU NORTE	Cs	88	42	46	24	2	
	LOS LEONES	Cs	92	50	42	30	2	
	LOS LEONES NORTE	Cs	51	21	30	14	2	
	SANTA ROSA	Cs	97	49	48	28	2	
	TRINIDAD	Cs	173	101	72	51	2	
	LAS CRUCES	Cs	136	64	72	40	3	
	LOS MANANTIALES	Cs	158	90	68	60	3	
	JAVIERA CARRERA	Cs	38	24	14	15	3	
	LO GAMBOA	Cs	99	49	50	28	3	
	CAMINO TRONCAL	Cs	30	16	14	7	5	
	LA VICTORIA	Cs	276	144	132	75	8	
	EMBALSE AROMOS	Cs	67	34	33	20	8	
	05506 Nogales	HUELLACANAL	Cs	96	47	49	28	2
		EL GARRETÓN	Cs	32	18	14	14	3
		LAS PALMAS	Cs	158	76	82	44	3
05507 Olmué	PANAMERICANA NORTE	Cs	15	6	9	5	3	
	CAICAY	Cs	31	13	18	10	1	
	LA CRUZ	Cs	6	4	2	3	1	
	LA MINA	Cs	14	6	8	8	1	
	LAS PALMITAS	Cs	48	25	23	11	3	
	LOS BELLOTOS	Cs	208	111	97	57	3	
	LA LAJA	Cs	77	43	34	34	3	
	LA PEÑA	Cs	48	21	27	26	3	
	LAS PALMAS	Cs	72	38	34	34	3	
	LAS TORRES	Cs	11	5	6	6	3	
	LOS CLAVELES	Cs	40	21	19	23	3	
	EL VENADO (P)	Cs	237	123	114	104	3 y 5	
	EL MAQUI	Cs	158	79	79	59	5	
	EL TEBAL	Cs	159	86	73	51	5	
	LAS ROSAS	Cs	54	28	26	19	5	

REGIÓN 05 DE VALPARAÍSO: Caseríos. Censo 2002

REGIÓN, PROVINCIAS, COMUNAS Y CÓDIGO ÚNICO TERRITORIAL	Entidad	Categ.	Población Censo 2002			Viviendas Censo 2002	Ubicación D.C. N°
			Total	Hombres	Mujeres		
05507 Olmué	LO CASTRO	Cs	149	68	81	57	5
	LOS CHORRILLOS	Cs	19	8	11	7	5
	LAS CRUCES	Cs	57	31	26	22	4
	CAMARICO BAJO	Cs	65	34	31	25	5
	JARILLA	Cs	23	12	11	9	5
	LA DORMIDA	Cs	122	65	57	47	5
056 PROVINCIA SAN ANTONIO							
05601 San Antonio	MALVILLA	Cs	119	58	61	37	6
	EL ASILO	Cs	85	44	41	30	3
	LA FLORESTA	Cs	73	44	29	39	3
05602 Algarrobo	EL MANZANO	Cs	19	11	8	13	1
	LAS LUCES	Cs	13	7	6	10	1
	BOSQUES DE ALGARROBO	Cs	15	7	8	25	1
	CAMINO A CASABLANCA	Cs	18	11	7	17	1
	SANTA MARÍA DE ALGARROBO	Cs	43	21	22	37	1
	CAMINO A SAN JOSÉ	Cs	68	29	39	40	2
	LOS MOLLES	Cs	1	1	0	16	2
	SAN FRANCISCO DE TUNQUÉN	Cs	7	4	3	15	2
	05603 Cartagena	LO ZÁRATE	Cs	184	92	92	62
EL TURCO		Cs	153	80	73	63	2
LOS LUNES		Cs	64	40	24	21	2
05604 El Quisco	ASERRADERO ROMO	Cs	100	56	44	41	1
	EL MEMBRILLO	Cs	47	21	26	14	1
	EL RINCÓN	Cs	91	49	42	41	1
	EL TOTORAL	Cs	85	46	39	91	1
	HUALLILEMU	Cs	13	6	7	7	1
	SUCESIÓN ROJAS	Cs	22	13	9	5	1
05605 El Tabo	COMUNIDAD SANTA FÉ	Cs	21	10	11	50	1
	SAN CARLOS	Cs	19	12	7	140	2
05606 Santo Domingo	LAS CASAS	Cs	153	81	72	47	2
	LAS SALINAS	Cs	63	29	34	17	2
057 PROVINCIA SAN FELIPE							
DE ACONCAGUA							
05701 San Felipe	EL TAMBO	Cs	14	8	6	5	1
	CASAS CHICAS	Cs	247	127	120	64	4
	PUNTA EL OLIVO	Cs	181	89	92	55	3
	EL RINCÓN	Cs	154	78	76	45	6
	LOS VILLARES	Cs	81	44	37	16	6
	TRES ESQUINAS	Cs	115	53	62	33	8
	LA REDONDA	Cs	18	9	9	11	9

REGIÓN 05 DE VALPARAÍSO: Caseríos. Censo 2002

REGIÓN, PROVINCIAS, COMUNAS Y CÓDIGO ÚNICOTERRITORIAL	Entidad	Categ.	Población Censo 2002			Viviendas Censo 2002	Ubicación D.C. N°	
			Total	Hombres	Mujeres			
05702 Catemu	SAN CARLOS ALTO	Cs	76	40	36	22	1	
	EL SECO ALTO	Cs	255	132	123	89	2	
	LAS COMPUERTAS (P)	Cs	229	116	113	71	2 y 4	
	EL PIMIENTO	Cs	101	49	52	28	2	
	LA POZA	Cs	95	49	46	23	4	
	LAS MERCEDES	Cs	96	51	45	36	4	
	SANTA ISABEL	Cs	168	89	79	54	5	
05703 Llaillay	LA ESTANCILLA	Cs	145	70	75	39	2	
	EL LIMONAL	Cs	14	8	6	3	2	
	LA COLONIA	Cs	232	109	123	54	2	
	LAS PALMAS	Cs	276	144	132	70	2	
	EL TÚNEL	Cs	90	42	48	24	2	
	LA CANTERA	Cs	34	19	15	13	2	
	LOS MOLINOS	Cs	237	127	110	72	2	
	RECINTO ESTACIÓN	Cs	239	121	118	77	2	
	VICHICULÉN	Cs	121	66	55	35	3	
	LOS LOROS	Cs	242	122	120	68	3	
	CAISEO	Cs	7	4	3	4	4	
	ENRIQUE MEIGGS	Cs	70	36	34	18	4	
	LAS BLANCAS	Cs	35	24	11	20	4	
	05704 Panquehue	EL MOLINO	Cs	118	60	58	33	1
	05705 Putaendo	EL LLANO	Cs	109	60	49	25	1
		PUNTILLA BRASIL	Cs	59	34	25	13	1
		PUTAENDO	Cs	16	10	6	3	1
SAONDE		Cs	128	70	58	42	1	
DIECIOCHO DE SEPTIEMBRE		Cs	25	11	14	12	2	
RINCONADA DE SILVA		Cs	149	85	64	41	2	
TABOLANGO		Cs	194	93	101	65	2	
EL BADÉN		Cs	28	13	15	10	3	
LA CANCHA-MANANTIALES		Cs	282	146	136	67	3	
LA PALMA		Cs	78	40	38	25	3	
LAS CABRITAS		Cs	74	30	44	21	3	
EL GANCHO		Cs	23	16	7	12	4	
EL ARENAL		Cs	101	56	45	33	4	
ESTERO SECO		Cs	15	8	7	4	4	
ESTERO SECO SUR		Cs	30	11	19	13	4	
EL PELIGRO		Cs	8	5	3	4	5	
LAS TOCAS		Cs	19	13	6	7	5	
NOGALADA		Cs	56	28	28	19	6	
POBLACIÓN HIDALGO		Cs	255	140	115	76	6	
CAMINO A LOS PATOS		Cs	67	37	30	20	7	
QUEBRADA EL TÁRTARO		Cs	15	8	7	4	7	

REGIÓN 05 DE VALPARAÍSO: Caseríos. Censo 2002

REGIÓN, PROVINCIAS, COMUNAS Y CÓDIGO ÚNICO TERRITORIAL	Entidad	Categ.	Población Censo 2002			Viviendas Censo 2002	Ubicación D.C. N°
			Total	Hombres	Mujeres		
05705 Putaendo	VILLA LAS MINILLAS	Cs	48	23	25	12	7
	LA PEÑA	Cs	19	10	9	8	7
	VETA DEL AGUA	Cs	16	7	9	5	7
	EL CABRERO	Cs	24	14	10	5	7
	LOS PATOS	Cs	138	80	58	46	7
05706 Santa María	AUTONOMÍA	Cs	17	9	8	8	1
	EL TAMBO	Cs	37	17	20	12	6
	EL SAÍNO	Cs	54	31	23	23	2
	JAHUELITO	Cs	117	51	66	58	2
	TABOLANGO	Cs	161	85	76	62	2
	EL CANUTO	Cs	47	23	24	15	3
	LAS JUNTAS	Cs	111	57	54	39	4
	EL CHEPICAL	Cs	70	39	31	23	5
	EL OLIVO	Cs	32	20	12	16	5
	EL PINO	Cs	80	41	39	22	6

1/ Fusión Río Colorado, población total 130 hbtes.

2/ Fusión Los Espinos, población total 34 hbtes.

3/ Fusión El Gredal.

(P) Parte

Nota: En el caso de las entidades rurales Aldeas (Al) y Caseríos (Cs) no incluye la superficie.

**REGIÓN DEL LIBERTADOR GENERAL
BERNARDO O'HIGGINS**

REGIÓN 06 DEL LIBERTADOR GENERAL BERNARDO O'HIGGINS

Cuadro 6: Resumen regional de población y viviendas por categoría, según Censo 2002.

Categoría	Número de entidades	Población	%	Viviendas	%
Ciudad	21	468.309	60,0	137.185	58,9
Pueblo	39	80.275	10,3	25.360	10,9
Aldea	200	52.246	6,7	17.144	7,4
Caserío	668	29.429	3,8	11.614	5,0
Otras *	1.878	150.368	19,3	41.627	17,9
Total Regional	2.806	780.627	100,0	232.930	100,0

* Entidades rurales no consideradas en la publicación.

Gráfico 11: Distribución de población por categoría, respecto del total regional según Censo 2002.

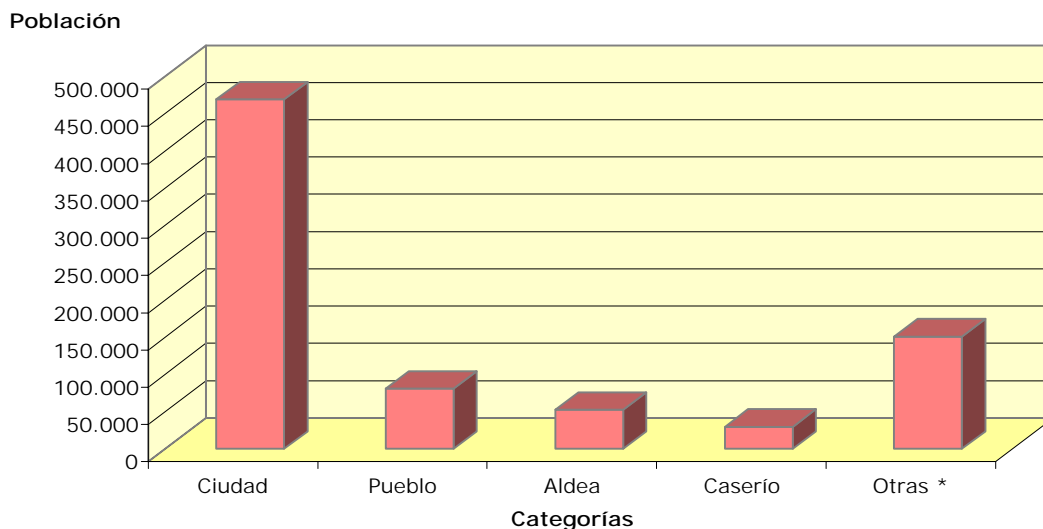
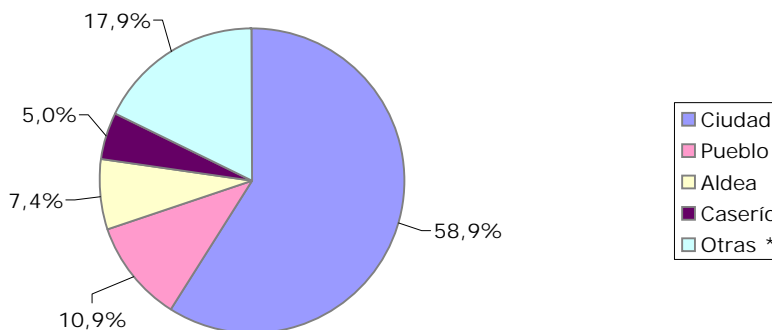
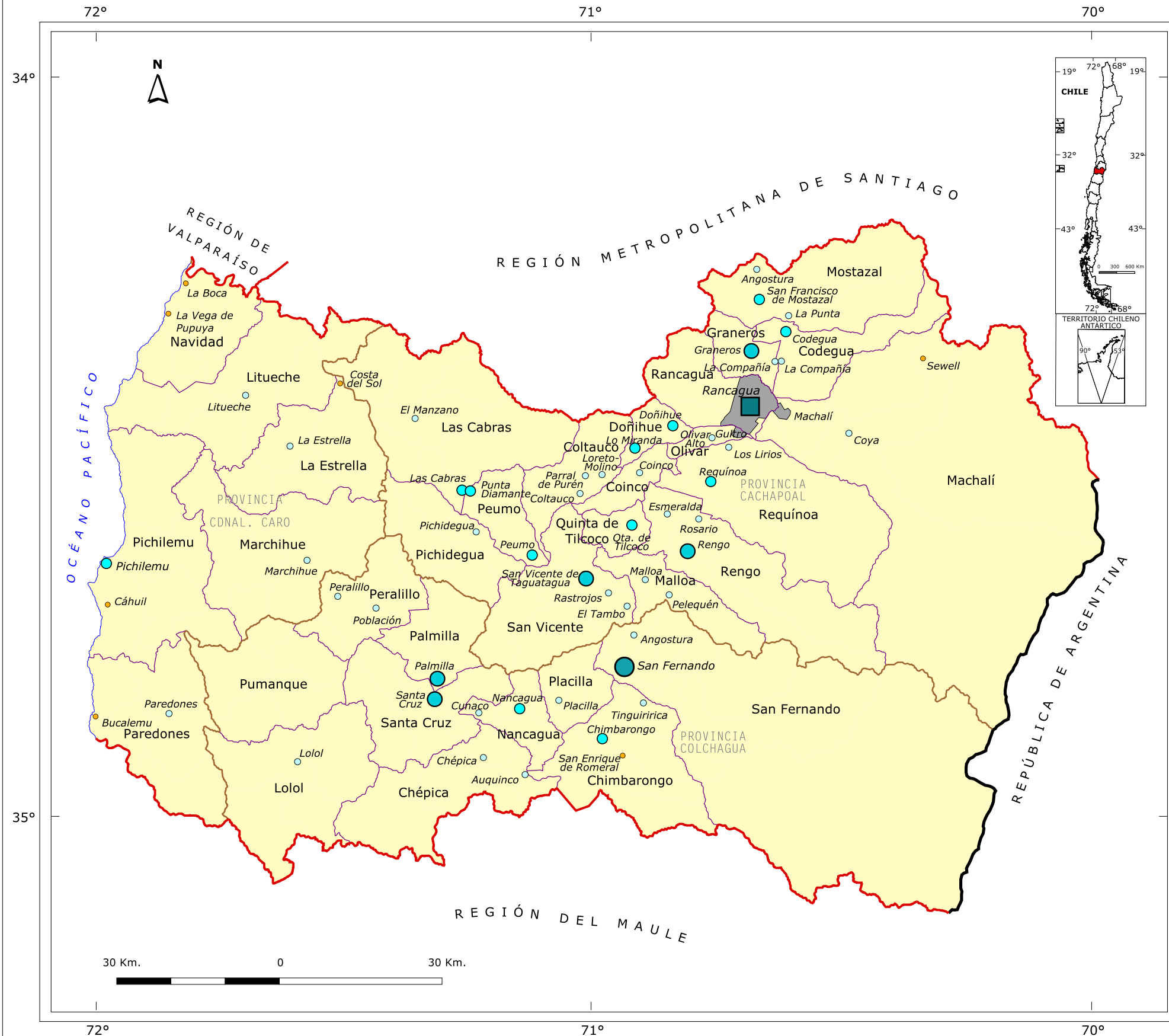


Gráfico 12: Distribución de viviendas por categoría, respecto del total regional según Censo 2002.



* Entidades rurales no consideradas en la publicación.

REGIÓN 06 DEL LIBERTADOR GENERAL BERNARDO O'HIGGINS: CIUDADES Y PUEBLOS. CENSO 2002



CÓDIGO ÚNICO TERRITORIAL (cut)

061 Provincia Cachapoal	062 Provincia Cardenal Caro
06101 Rancagua	06201 Pichilemu
06102 Codegua	06202 La Estrella
06103 Coinco	06203 Litueche
06104 Coltauco	06204 Marchihue
06105 Doñihue	06205 Navidad
06106 Graneros	06206 Paredones
06107 Las Cabras	
06108 Machalí	063 Provincia Colchagua
06109 Malloa	06301 San Fernando
06110 Mostazal	06302 Chépica
06111 Olivar	06303 Chimbarongo
06112 Peumo	06304 Lolol
06113 Pichidegua	06305 Nancagua
06114 Quinta de Tilco	06306 Palmilla
06115 Rengo	06307 Peralillo
06116 Requinoa	06308 Placilla
06117 San Vicente	06309 Pumanque
	06310 Santa Cruz

SIMBOLOGÍA

Centros Urbanos	Habitantes
	1.000.001 - 5.500.000
	500.001 - 1.000.000
	100.001 - 500.000
	40.001 - 100.000
	15.001 - 40.000
	5.001 - 15.000
	1.001 - 5.000
	Centro Turístico
Límites	
	Límite Internacional
	Límite Regional
	Límite Provincial
	Límite Comunal
	Línea de Costa
	Conurbación de Centros Urbanos

REGIÓN 06 DEL LIBERTADOR GRAL. BERNARDO O'HIGGINS: Ciudades y Pueblos. Censo 2002

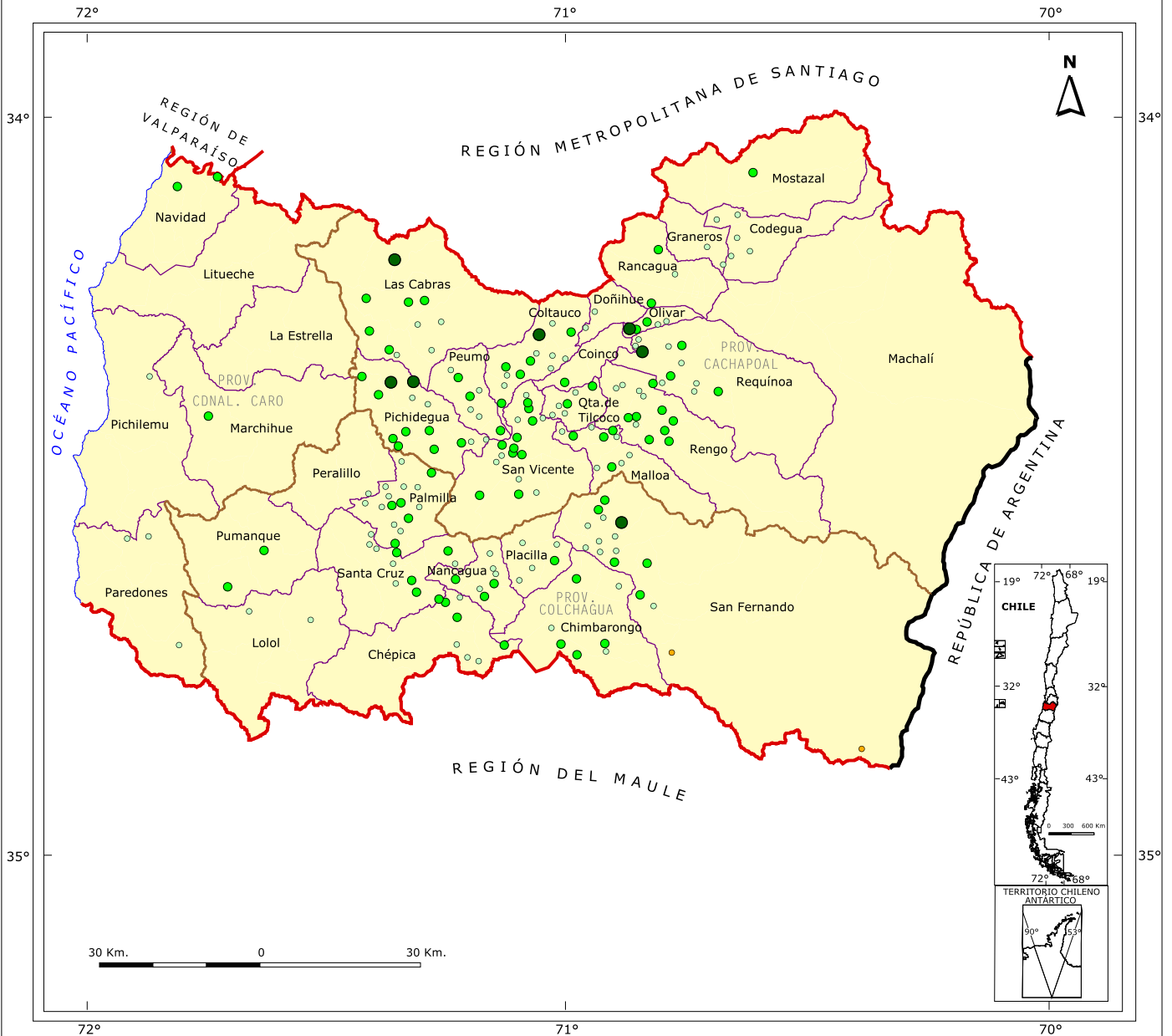
REGIÓN, PROVINCIAS, COMUNAS Y CÓDIGO ÚNICO TERRITORIAL	Entidad	Categ.	Población Censo 2002			Viviendas Censo 2002	Superficie Km ²	Ubicación D.C. N°
			Total	Hombres	Mujeres			
06 REGIÓN DEL LIBERTADOR								
GRAL. BERNARDO O'HIGGINS								
061 PROVINCIA CACHAPOAL								
06101 Rancagua	RANCAGUA (P) 2/	Cd	206.971	100.968	106.003	58.722	50,36	1-11 y 13-17
06102 Codegua	CODEGUA	Cd	5.113	2.587	2.526	1.383	4,01	1
	LA COMPAÑÍA 3/	Pb	140	67	73	43	0,30	2
06103 Coinco	COINCO (P) 4/	Pb	4.102	2.098	2.004	1.147	2,97	1-3
06104 Coltauco	COLTAUCO (P) 5/	Pb	3.536	1.712	1.824	1.176	1,89	1,7 y 8
	LORETO-MOLINO (P) 6/	Pb	2.200	1.138	1.062	598	2,00	6 y 8
	PARRAL DE PURÉN	Pb	1.222	619	603	373	1,24	8
06105 Doñihue	DOÑIHUE (P) 7/	Cd	7.402	3.701	3.701	2.212	4,32	1-2
	LO MIRANDA (P) 8/	Cd	8.188	4.090	4.098	2.233	9,17	3 y 4
06106 Graneros	GRANEROS (P)	Cd	21.615	10.740	10.875	5.876	3,61	1,3 y 4
	LA COMPAÑÍA 3/	Pb	1.059	524	535	272	0,59	2
06107 Las Cabras	LAS CABRAS 9/	Cd	6.190	3.094	3.096	1.841	2,77	1
	EL MANZANO (P)	Pb	1.358	698	660	519	3,71	3 y 9
06108 Machalí	MACHALÍ (P) 2/	Cd	23.920	11.874	12.046	6.672	16,19	1-3 y 99
	SEWELL 1/ 17/	Pb	0	0	0	0	0,45	5
	COYA (P)	Pb	2.932	1.480	1.452	810	3,35	7-9
06109 Malloa	PELEQUÉN (P)	Pb	3.003	1.576	1.427	859	2,33	2 y 8
	MALLOA	Pb	1.706	861	845	524	1,50	3
06110 Mostazal	ANGOSTURA	Pb	1.134	568	566	348	2,17	2
	SAN FRANCISCO DE MOSTAZAL	Cd	12.037	5.968	6.069	3.148	3,49	2
	LA PUNTA	Pb	4.732	2.398	2.334	1.467	4,89	4
06111 Olivar	GULTRO 2/	Cd	5.472	2.742	2.730	1.402	3,29	1
	OLIVAR ALTO (P)	Pb	2.426	1.191	1.235	690	2,87	1 y 2
06112 Peumo	PEUMO (P)	Cd	7.392	3.762	3.630	2.156	5,13	1 y 2
	PUNTA DIAMANTE 9/	Cd	236	117	119	63	0,60	4
06113 Pichidegua	PICHIDEGUA	Pb	4.965	2.484	2.481	1.534	4,81	1
06114 Quinta de Tilcoco	QUINTA DE TILCOCO (P)	Cd	5.850	2.916	2.934	1.569	5,01	1-3
06115 Rengo	RENGO (P)	Cd	30.891	15.055	15.836	9.143	9,28	1,2 y 4
	ROSARIO (P)	Pb	4.783	2.450	2.333	1.213	2,42	8 y 10
	ESMERALDA (P)	Pb	1.401	717	684	366	1,42	9 y 11
06116 Requinoa	REQUÍNOA (P)	Cd	8.240	4.118	4.122	2.259	2,65	1 y 6
	LOS LIRIOS 10/	Pb	2.927	1.506	1.421	793	1,08	3
06117 San Vicente	SAN VICENTE DE TAGUATAGUA	Cd	18.914	9.160	9.754	6.047	13,86	1-3
	EL TAMBO	Pb	1.731	892	839	405	2,29	3
	RASTROJOS	Pb	1.320	670	650	389	1,59	3
062 PROVINCIA CARDENAL								
CARO								
06201 Pichilemu	CÁHUIL 1/	Pb	432	223	209	330	2,43	1

REGIÓN 06 DEL LIBERTADOR GRAL. BERNARDO O'HIGGINS: Ciudades y Pueblos. Censo 2002

REGIÓN, PROVINCIAS, COMUNAS Y CÓDIGO ÚNICO TERRITORIAL	Entidad	Categ.	Población Censo 2002			Viviendas Censo 2002	Superficie Km ²	Ubicación D.C. N°
			Total	Hombres	Mujeres			
06201 Pichilemu	PICHILEMU	Cd	9.027	4.519	4.508	4.959	9,70	1
06202 La Estrella	LA ESTRELLA	Pb	1.108	527	581	408	1,30	1
	COSTA DEL SOL 1/ 12/	Pb	272	147	125	258	4,10	2
06203 Litueche	LITUECHE (P)	Pb	2.479	1.272	1.207	825	2,04	1 y 4
06204 Marchihue	MARCHIHUE	Pb	2.208	1.092	1.116	741	2,44	1
06205 Navidad	LA BOCA 1/	Pb	490	249	241	649	0,65	3
	LA VEGA DE PUPUYA 1/	Pb	222	114	108	504	1,28	4
06206 Paredones	PAREDONES	Pb	1.406	706	700	489	1,21	1
	BUCALEMU 1/	Pb	789	410	379	432	0,73	2
063 PROVINCIA COLCHAGUA								
06301 San Fernando	SAN FERNANDO (P)	Cd	49.519	23.746	25.773	15.218	12,37	1,4,11-13 y 99
	ANGOSTURA	Pb	1.617	836	781	442	1,93	2
06302 Chépica	CHÉPICA	Pb	4.607	2.283	2.324	1.287	4,69	1
	AUQUINCO	Pb	2.342	1.207	1.135	687	7,17	2
06303 Chimbarongo	CHIMBARONGO (P)	Cd	13.795	6.867	6.928	4.111	11,67	1,2,6,10 y 11
	TINGUIRIRICA (P)	Pb	2.170	1.132	1.038	609	13,44	8 y 9
	SAN ENRIQUE DE ROMERAL 1/	Pb	924	484	440	260	2,46	11
06304 Lolol	LOLOL 13/	Pb	2.118	1.054	1.064	709	2,35	1
06305 Nancagua	NANCAGUA	Cd	6.846	3.364	3.482	2.014	2,26	1
	CUNACO	Pb	2.418	1.231	1.187	657	3,31	5
06306 Palmilla	PALMILLA 14/	Cd	2.088	1.035	1.053	595	5,43	1
06307 Peralillo	PERALILLO	Pb	4.439	2.214	2.225	1.396	5,50	1
	POBLACIÓN	Pb	1.443	749	694	485	1,42	2
06308 Placilla	PLACILLA 15/	Pb	2.114	1.036	1.078	666	1,33	1
06310 Santa Cruz	SANTA CRUZ (P) 14/ 16/	Cd	18.603	9.075	9.528	5.562	8,26	1,2,7 y 8

- 1/ Centro Turístico
2/ Conurbación Rancagua, población total 236.363 habitantes
3/ Absorción La Compañía
4/ Absorción Coinco
5/ Absorción Coltauco
6/ Absorción Loreto-Molino
7/ Incluye California
8/ Absorción Lo Miranda
9/ Absorción Las Cabras
10/ Absorción Los Lirios
11/ Incluye Requegua
12/ Fusión Costa del Sol
13/ Absorción Lolol
14/ Conurbación Santa Cruz, población total 20.691 habitantes
15/ Absorción Placilla
16/ Incluye Paniahue
17/ Monumento Nacional
(P) Parte
99 Rezagados

REGIÓN 06 DEL LIBERTADOR GENERAL BERNARDO O'HIGGINS: ALDEAS. CENSO 2002



SIMBOLOGÍA

Aldeas

- 1.001 - 2.000 Hab.
- 501 - 1.000 Hab.
- 301 - 500 Hab.
- Centro Turístico

Límites

- Límite Internacional
- Límite Regional
- Límite Provincial
- Límite Comunal
- Línea de Costa

CÓDIGO ÚNICO TERRITORIAL (cut)

061 Provincia Cachapoal

- 06101 Rancagua
- 06102 Codegua
- 06103 Coihueco
- 06104 Coltauco
- 06105 Doñihue
- 06106 Graneros
- 06107 Las Cabras
- 06108 Machalí
- 06109 Malloa
- 06110 Mostazal
- 06111 Olivares
- 06112 Peumo
- 06113 Pichidegua
- 06114 Quinta de Tilcoco
- 06115 Rengo
- 06116 Requínoa
- 06117 San Vicente

062 Provincia Cardenal Caro

- 06201 Pichilemu
- 06202 La Estrella
- 06203 Litueche
- 06204 Marchihue
- 06205 Navidad
- 06206 Paredones

063 Provincia Colchagua

- 06301 San Fernando
- 06302 Chépica
- 06303 Chimbarongo
- 06304 Lolol
- 06305 Nancagua
- 06306 Palmilla
- 06307 Peralillo
- 06308 Placilla
- 06309 Pumanque
- 06310 Santa Cruz

REGIÓN 06 DEL LIBERTADOR GRAL. BERNARDO O'HIGGINS: Aldeas. Censo 2002

REGIÓN, PROVINCIAS, COMUNAS Y CÓDIGO ÚNICO TERRITORIAL	Entidad	Categ.	Población Censo 2002			Viviendas Censo 2002	Ubicación D.C. N°
			Total	Hombres	Mujeres		
06 REGIÓN DEL LIBERTADOR GRAL. BERNARDO O'HIGGINS							
061 PROVINCIA CACHAPOAL							
06101 Rancagua	LA CHICA	AI	550	304	246	133	18
	LA GONZALINA (P)	AI	426	218	208	111	13 y 18
	PUNTA DE CORTÉS 2/	AI	910	475	435	194	14
06102 Codegua	CALLEJONES	AI	316	173	143	91	1
	ISLA NORTE	AI	326	167	159	89	1
	EL CARMEN	AI	458	229	229	113	2
	LA BLANQUINA	AI	425	221	204	109	2
06103 Coinco	LA MORERA	AI	397	199	198	105	2
	EL RULO	AI	615	314	301	182	4
06104 Coltauco	IDAHUILLO (P)	AI	514	277	237	142	1 y 3
	CUESTA IDAHUE 3/	AI	610	305	305	201	2
	LA PAMPA	AI	451	252	199	164	2
	IDAHUE	AI	313	156	157	116	3
	RINCONADA DE IDAHUE	AI	532	269	263	175	3
	LO ULLOA	AI	729	354	375	201	3
	PURÉN	AI	436	226	210	132	4
	RINCONADA DE PARRAL	AI	1.246	646	600	324	4
	HIJUELA DEL MEDIO 4/	AI	380	196	184	99	5
	LO DE CUEVAS	AI	828	419	409	198	5
	CANCHA EL ALMENDRO (P)	AI	437	216	221	207	6 y 8
	MONTE GRANDE ARRIBA 5/	AI	395	200	195	148	6
	MONTE GRANDE BAJO (P)	AI	456	221	235	129	6 y 7
	06105 Doñihue	EL CÓLERA	AI	327	171	156	81
BARRIO ALTO LAS CONDES		AI	438	225	213	136	2
06106 Graneros	LA CABAÑA (P)	AI	335	172	163	90	1 y 2
	NUEVOS CAMPOS	AI	305	182	123	64	2
06107 Las Cabras	SANTA JULIA	AI	462	240	222	136	8
	EL CARMEN (P)	AI	904	474	430	284	2 y 8
	LLALLAUQUÉN	AI	542	288	254	307	2
	EL ESTERO	AI	943	479	464	589	3
	COCALÁN	AI	446	235	211	103	4
	QUILICURA	AI	332	174	158	109	4
	LA CEBADA	AI	377	200	177	127	4
	SANTA INÉS-SANTA CLARISA 6/	AI	1.225	688	537	359	5
	LLAVERÍA	AI	886	483	403	233	9
LOS AROMOS	AI	544	286	258	167	9	
06109 Malloa	SAL SI PUEDES	AI	310	178	132	100	1
	SANTA INÉS	AI	406	212	194	116	3

REGIÓN 06 DEL LIBERTADOR GRAL. BERNARDO O'HIGGINS: Aldeas. Censo 2002

REGIÓN, PROVINCIAS, COMUNAS Y CÓDIGO ÚNICO TERRITORIAL	Entidad	Categ.	Población Censo 2002			Viviendas Censo 2002	Ubicación D.C. N°
			Total	Hombres	Mujeres		
06109 Malloa	PUNTILLA DE PANQUEHUE	AI	419	237	182	106	3
	CARACOLES	AI	594	277	317	203	4
	PANQUEHUE	AI	973	486	487	288	4
	CORCOLÉN (P) 7/	AI	573	306	267	196	5 y 6
	CANTARRANA	AI	492	263	229	176	6
	LIMAHUE	AI	541	260	281	131	8
	LIMAHUE PUENTE	AI	385	208	177	111	8
	PELEQUÉN VIEJO	AI	360	194	166	103	8
06110 Mostazal	PEUCO	AI	669	314	355	88	3
06111 Olivar	EL MOLINO (P)	AI	344	180	164	88	1 y 2
	CUREPTO 8/	AI	500	274	226	138	2
	LA HACIENDA 9/	AI	528	277	251	138	2
	CALLE ANGOSTA (P)	AI	529	257	272	152	2 y 3
	OLIVAR BAJO	AI	1.231	617	614	332	3
06112 Peumo	LA CANTERA	AI	548	274	274	158	2
	CONCHA Y TORO CARRETERA	AI	352	174	178	66	3
	CODAO CARRETERA	AI	357	207	150	89	3
	ROSARIO CARRETERA	AI	564	286	278	143	3
	ROSARIO CERRO	AI	411	226	185	161	3
	EL CORTIJO	AI	383	204	179	89	4
	LA ESPERANZA CARRETERA	AI	581	283	298	155	4
06113 Pichidegua	LOS ROMOS (P)	AI	315	163	152	110	1 y 5
	LA TORINA	AI	462	233	229	128	1
	LARMAHUE	AI	487	255	232	165	2
	PORTEZUELO LARMAHUE	AI	695	355	340	242	2
	LO ARGENTINA	AI	439	235	204	148	2
	EL CALEUCHE (P)	AI	606	331	275	177	3 y 7
	EL SALTO	AI	561	304	257	168	3
	SANTA AMELIA	AI	615	325	290	177	3
	EL TOCO	AI	896	477	419	226	4
	SAN LUIS (P)	AI	542	279	263	162	4 y 7
	PATAGUAS CERRO	AI	1.828	968	860	572	5
	PATAGUAS ORILLA	AI	1.401	723	678	399	5
	SAN JOSÉ DE MARCHIHUE	AI	520	275	245	165	6
	SAN ROBERTO	AI	902	486	416	229	7
06114 Quinta de Tilcoco	EL ROMERAL	AI	341	185	156	107	1
	GUACARHUE	AI	951	479	472	290	2
	LA VIÑA	AI	822	419	403	238	1
	EL GUAPI (P) 10/	AI	435	223	212	121	2 y 4
	ALTO DEL RÍO (P)	AI	334	181	153	82	3 y 4

REGIÓN 06 DEL LIBERTADOR GRAL. BERNARDO O'HIGGINS: Aldeas. Censo 2002

REGIÓN, PROVINCIAS, COMUNAS Y CÓDIGO ÚNICO TERRITORIAL	Entidad	Categ.	Población Censo 2002			Viviendas Censo 2002	Ubicación D.C. N°
			Total	Hombres	Mujeres		
06114 Quinta de Tilcoco	CARRIZAL	AI	335	175	160	105	4
06115 Rengo	VILLA DEL CÓBIL	AI	301	148	153	80	1
	LO CARTAGENA	AI	612	314	298	155	1
	RINCONADA DE MALAMBO (P)	AI	675	340	335	185	3 y 4
	LA CHIMBA ARRIBA	AI	517	282	235	124	4
	POPETA ARRIBA	AI	543	271	272	155	5
	CERRILLOS 11/	AI	594	321	273	179	6
	CHUCHUNCO-PATRIA JOVEN 12/	AI	513	259	254	154	7
	APALTA	AI	424	206	218	121	9
	SAN JORGE	AI	329	170	159	95	9
	SANTA ISABEL (P)	AI	322	164	158	78	9 y 11
	LOS CHOAPINOS	AI	513	255	258	138	10
	LOS GOMEROS	AI	454	227	227	126	10
	PUEBLO HUNDIDO	AI	521	274	247	149	10
06116 Requinoa	LAS MERCEDES	AI	463	231	232	118	1
	EL ABRA	AI	1.391	726	665	389	2
	EL RINCÓN	AI	446	262	184	118	2
	VILLA MARÍA	AI	449	216	233	130	2
	EL VATICANO	AI	809	419	390	217	3
	PICHIGUAO	AI	466	239	227	129	5
	SANTA ANITA	AI	492	271	221	101	5
	CHUMACO	AI	346	178	168	88	6
	LOS BOLDOS	AI	428	235	193	102	6
	PIMPINELA	AI	659	349	310	159	6
	SANTA AMALIA	AI	955	491	464	228	6
06117 San Vicente	CALLEJONES	AI	618	305	313	177	8
	LA VINILLA 13/	AI	432	235	197	138	1
	CUCHIPUY	AI	312	154	158	82	4
	RINCONADA	AI	350	175	175	100	4
	SAN JOSÉ DE PATAGUAS 14/	AI	509	265	244	140	4
	EL NICHE ABAJO (P)	AI	362	186	176	114	6 y 7
	MILLAHUE	AI	711	377	334	179	6
	LA ORILLA DE PENCAHUE	AI	487	244	243	162	7
	PENCAHUE ABAJO (P) 15/	AI	990	508	482	305	7 y 9
	CALLE NUEVA 16/	AI	602	292	310	203	8
	PENCAHUE CENTRAL (P)	AI	774	377	397	207	8 y 9
	TUNCA ABAJO (P) 17/	AI	781	391	390	257	9 y 10
	TUNCA ARRIBA 18/	AI	620	331	289	209	10
	TOQUIGUA	AI	481	256	225	169	11
	EL MANZANO	AI	673	345	328	196	12

REGIÓN 06 DEL LIBERTADOR GRAL. BERNARDO O'HIGGINS: Aldeas. Censo 2002

REGIÓN, PROVINCIAS, COMUNAS Y CÓDIGO ÚNICO TERRITORIAL	Entidad	Categ.	Población Censo 2002			Viviendas Censo 2002	Ubicación D.C. N°
			Total	Hombres	Mujeres		
06117 San Vicente	ROMERAL DE ZÚÑIGA	AI	322	181	141	95	12
	ZÚÑIGA	AI	580	295	285	214	12
062 PROVINCIA CARDENAL							
CARO							
06201 Pichilemu	CARDONAL DE PANILONCO	AI	372	209	163	117	3
06204 Marchihue	RINCONADA DE ALCONES	AI	878	459	419	311	2
06205 Navidad	RAPEL	AI	614	308	306	248	1
	NAVIDAD	AI	615	321	294	287	3
06206 Paredones	EL POTRERO	AI	322	180	142	88	4
	EL QUILLAY	AI	347	183	164	101	4
	SAN PEDRO DE ALCÁNTARA	AI	302	157	145	104	5
063 PROVINCIA COLCHAGUA							
06301 San Fernando	LOS HUERTOS	AI	400	201	199	108	12
	MIRAFLORES	AI	806	397	409	211	2
	QUILAPÁN-POLONIA	AI	629	304	325	159	2
	EL TRAPICHE	AI	438	223	215	103	2
	ROMA DE SAN JOSÉ DE LOS LINGUES	AI	1144	591	553	375	3
	LA MARINANA	AI	399	204	195	105	4
	LA PALOMA	AI	333	179	154	83	4
	LAS ROSAS DE ANTIVERO	AI	307	164	143	74	4
	EL NARANJAL	AI	460	248	212	131	4
	TALCAREHUE (P)	AI	683	356	327	180	5 y 6
	ARBOLEDA DE PEDEHUE	AI	355	184	171	97	5
	AGUA BUENA	AI	959	482	477	280	8
	PUENTE NEGRO	AI	808	415	393	322	9
	ISLA DE BRIONES	AI	347	185	162	139	9
	SIERRAS DE BELLAVISTA 1/ TERMAS DEL FLACO 1/ 25/	AI	140	86	54	165	10
	06302 Chépica	LA MINA 19/	AI	323	175	148	97
LAS ARAÑAS 20/		AI	560	306	254	157	1
UVA BLANCA		AI	336	172	164	85	1
PAREDONES DE AUQUINCO		AI	634	340	294	187	2
RINCONADA DE JÁUREGUI		AI	332	177	155	120	5
RINCONADA DE MENESES		AI	455	237	218	150	5
06303 Chimbarongo	RINCONADA DE NAVARRO	AI	408	210	198	132	5
	LA CUESTA	AI	884	457	427	266	2
	CODEGUA	AI	594	302	292	168	4
	LA PUNTILLA	AI	470	253	217	132	4

REGIÓN 06 DEL LIBERTADOR GRAL. BERNARDO O'HIGGINS: Aldeas. Censo 2002

REGIÓN, PROVINCIAS, COMUNAS Y CÓDIGO ÚNICO TERRITORIAL	Entidad	Categ.	Población Censo 2002			Viviendas Censo 2002	Ubicación D.C. N°
			Total	Hombres	Mujeres		
06303 Chimbarongo	EL RINCÓN	AI	548	297	251	146	5
	PORVENIR LA PLATINA	AI	592	297	295	156	5
	LA LUCANA	AI	435	232	203	142	6
	QUICHARCO	AI	354	178	176	106	9
06304 Lolol	LA VEGA	AI	321	175	146	85	1
	LA CABAÑA	AI	434	220	214	128	2
06305 Nancagua	CALLEJONES DE NANCAGUA (P)	AI	407	211	196	115	1 y 3
	CALLEJONES DEL RÍO (P)	AI	362	187	175	115	1 y 3
	YÁQUIL CENTRO	AI	312	159	153	97	2
	PUQUILLAY ALTO (P)	AI	886	455	431	318	3 y 4
	LAS PALMERAS	AI	384	253	131	62	4
	PUQUILLAY BAJO	AI	576	298	278	173	4
	SAN GREGORIO	AI	570	296	274	156	5
06306 Palmilla	LOS MAQUIS	AI	458	228	230	116	1
	BARREALES-EL TAMBO 21/	AI	65	27	38	11	2
	LIHUEIMO (P) 22/	AI	437	223	214	118	2 y 4
	LAS GARZAS	AI	311	170	141	65	4
	PUPILLA (P)	AI	522	294	228	129	2 y 4
	SAN RAFAEL	AI	342	177	165	83	2
	AGUA SANTA	AI	613	306	307	141	3
	SAN JOSÉ DEL CARMEN	AI	995	516	479	291	3
	VALLE HERMOSO	AI	422	240	182	108	3
	LAS MAJADAS	AI	311	163	148	73	4
	RINCONADA DE PALMILLA	AI	437	236	201	114	4
	LOS OLMOS	AI	322	170	152	86	5
	SAN FRANCISCO DEL HUIQUE	AI	459	255	204	116	5
	SANTA IRENE-SANTA MATILDE 23/	AI	906	471	435	241	5
TALHUÉN	AI	369	186	183	90	5	
06307 Peralillo	LIHUEIMO 22/	AI	45	19	26	13	1
06308 Placilla	LA DEHESA ABAJO	AI	317	174	143	108	4
	LA DEHESA ARRIBA 24/	AI	489	246	243	180	4
	LO MOSCOSO	AI	461	247	214	142	2
	RINCONADA DE MANANTIALES	AI	568	285	283	150	3
	SAN JOSÉ DE PEÑUELAS	AI	449	222	227	125	3
06309 Pumanque	PUMANQUE	AI	747	354	393	253	1
	NILAHUE CORNEJO	AI	514	263	251	130	3
06310 Santa Cruz	CHOMEDAHUE	AI	707	389	318	222	1
	LA MINA (P) 19/	AI	212	100	112	60	1 y 2
	QUINAHUE	AI	702	366	336	198	1
	LA PATAGUA	AI	483	262	221	109	3

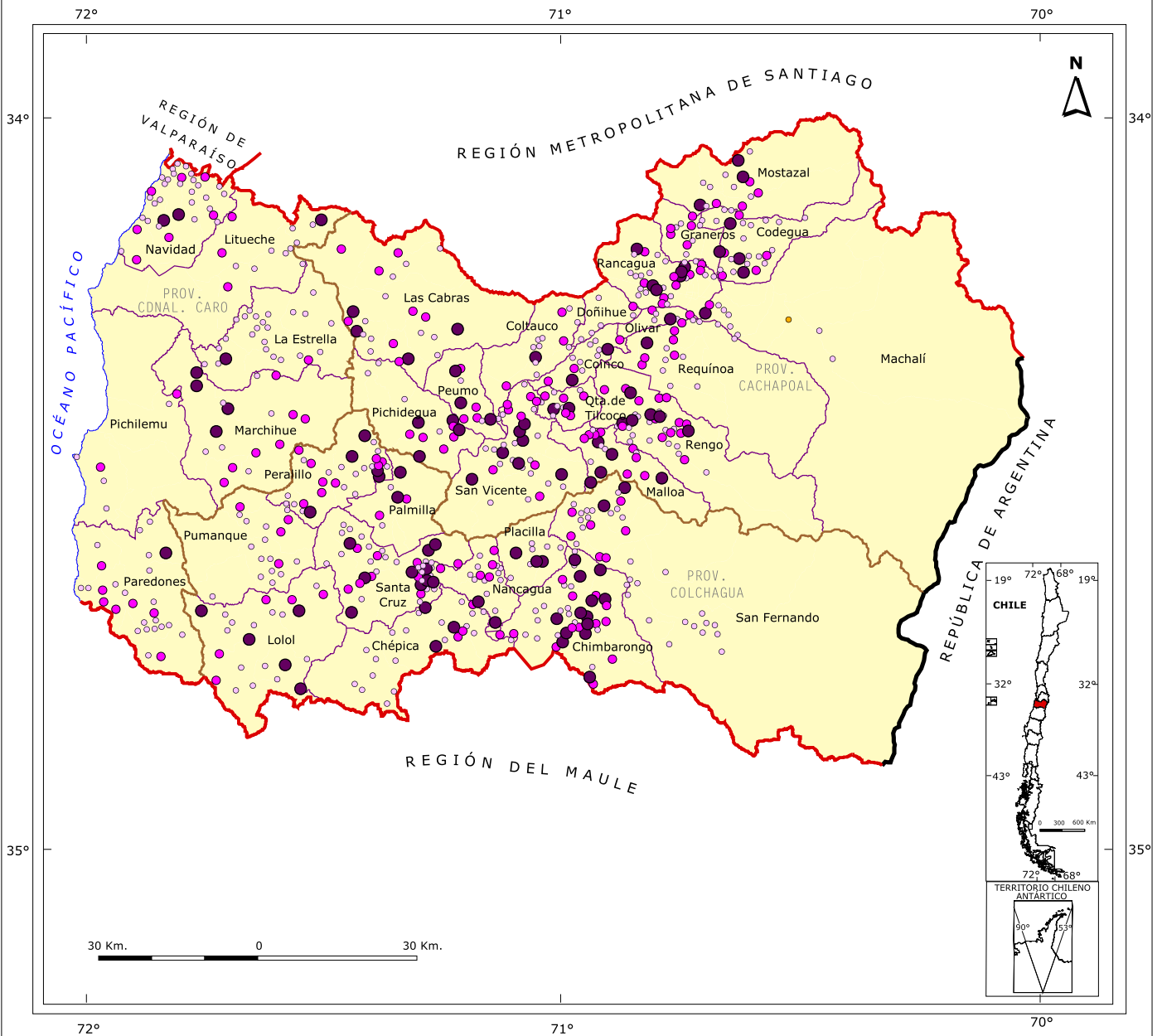
REGIÓN 06 DEL LIBERTADOR GRAL. BERNARDO O'HIGGINS: Aldeas. Censo 2002

REGIÓN, PROVINCIAS, COMUNAS Y CÓDIGO ÚNICO TERRITORIAL	Entidad	Categ.	Población Censo 2002			Viviendas Censo 2002	Ubicación D.C. N°
			Total	Hombres	Mujeres		
06310 Santa Cruz	ISLA DE YÁQUIL	AI	304	138	166	98	6
	LA FINCA	AI	464	243	221	144	6
	LA VILLA	AI	382	195	187	146	6
	LOS BOLDOS	AI	311	165	146	88	7
	BARREALES-EL TAMBO 21/	AI	611	306	305	174	7
	MILLAHUE	AI	525	269	256	126	9
	SAN JOSÉ DE APALTA	AI	338	178	160	88	9

- 1/ Centro Turístico
- 2/ Fusión Punta de Cortéz
- 3/ Fusión Cuesta Idahue
- 4/ Fusión Hijueta del Medio
- 5/ Fusión Monte Grande Arriba
- 6/ Fusión Santa Inés-Santa Clarisa
- 7/ Fusión Corcolén
- 8/ Fusión Curepto
- 9/ Fusión La Hacienda
- 10/ Fusión El Guapi
- 11/ Fusión Cerrillos
- 12/ Fusión Chuchunco-Patria Joven
- 13/ Fusión La Vinilla
- 14/ Fusión San José de Pataguas
- 15/ Fusión Pencahue Abajo
- 16/ Fusión Calle Nueva
- 17/ Fusión Tunca Abajo
- 18/ Fusión Tunca Arriba
- 19/ Fusión La Mina, población total 535 habitantes
- 20/ Fusión Las Arañas
- 21/ Fusión Barreales-El Tambo, población total 676 habitantes
- 22/ Fusión Lihueimo, población total 482 habitantes
- 23/ Fusión Santa Irene-Santa Matilde
- 24/ Fusión La Dehesa Arriba
- 25/ Habitada Temporalmente en Periodo Estival
- (P) Parte

Nota: En el caso de las entidades rurales Aldeas (AI) y caseríos (Cs) no incluye la superficie.

REGIÓN 06 DEL LIBERTADOR GENERAL BERNARDO O'HIGGINS: CASERÍOS. CENSO 2002



SIMBOLOGÍA

Caseríos

- 201 - 300 Hab.
- 101 - 200 Hab.
- 0- 100 Hab.
- Centro Turístico

Límites

- Límite Internacional
- Límite Regional
- Límite Provincial
- Límite Comunal
- Línea de Costa

CÓDIGO ÚNICO TERRITORIAL (cut)

061 Provincia Cachapoal

- 06101 Rancagua
- 06102 Codegua
- 06103 Coinco
- 06104 Coltauco
- 06105 Doñihue
- 06106 Graneros
- 06107 Las Cabras
- 06108 Machalí
- 06109 Malloa
- 06110 Mostazal
- 06111 Olivar
- 06112 Peumo
- 06113 Pichidegua
- 06114 Quinta de Tilcoco
- 06115 Rengo
- 06116 Requinoa
- 06117 San Vicente

062 Provincia Cardenal Caro

- 06201 Pichilemu
- 06202 La Estrella
- 06203 Litueche
- 06204 Marchihue
- 06205 Navidad
- 06206 Paredones

063 Provincia Colchagua

- 06301 San Fernando
- 06302 Chépica
- 06303 Chimbarongo
- 06304 Lolol
- 06305 Nancagua
- 06306 Palmilla
- 06307 Peralillo
- 06308 Placilla
- 06309 Pumanque
- 06310 Santa Cruz

REGIÓN 06 DEL LIBERTADOR GRAL. BERNARDO O'HIGGINS: Caseríos. Censo 2002

REGIÓN, PROVINCIAS, COMUNAS Y CÓDIGO ÚNICO TERRITORIAL	Entidad	Categ.	Población Censo 2002			Viviendas Censo 2002	Ubicación D.C. N°
			Total	Hombres	Mujeres		
06 REGIÓN DEL LIBERTADOR							
GRAL. BERNARDO O'HIGGINS							
061 PROVINCIA CACHAPOAL							
06101 Rancagua	LA PALMA CHICA	Cs	136	77	59	33	10
	LA PALMA GRANDE	Cs	129	67	62	30	10
	SANTA AMANDA	Cs	28	14	14	10	10
	LOS QUILOS	Cs	40	18	22	11	10
	RAMÓN PALACIOS	Cs	14	5	9	4	10
	LOS MARCOS	Cs	159	95	64	38	10
	TUNICHE (P)	Cs	206	108	98	42	10 y 18
	LAS COLORADAS	Cs	53	24	29	17	11
	LA MORANINA	Cs	232	84	148	28	18
	SANTA CRISTINA	Cs	205	109	96	44	18
	CAMINO A CHANCÓN	Cs	50	27	23	13	18
	HUILMAY	Cs	171	87	84	49	18
	LAS ROSAS	Cs	67	36	31	15	18
	SANTA AMELIA	Cs	67	37	30	15	18
	EL CARMEN (P)	Cs	219	116	103	46	12 y 18
	LA RAMIRANA	Cs	94	44	50	18	12
	VIÑA LOS LAURELES	Cs	136	68	68	29	18
	LOS MAITENES	Cs	22	10	12	7	13
	EL BOSQUE	Cs	127	71	56	31	13
	LA PRIMAVERA	Cs	74	36	38	16	13
	LA YANINA	Cs	274	144	130	62	13
	LA GLORIA	Cs	174	91	83	48	13
	LOS HUERTOS	Cs	100	52	48	29	13
	SANTA ELENA	Cs	35	20	15	9	13
	VILLA HERMOSA-SAN NICOLÁS	Cs	3	1	2	12	13
	FLOR DEL VALLE	Cs	203	100	103	46	14
	CAMINO EL MILAGRO	Cs	62	35	27	15	14
	PUERTAS DE FIERRO	Cs	106	59	47	27	14
	CAMINO LAS ESTRELLAS	Cs	42	20	22	11	14
	ESTRELLA PONIENTE	Cs	18	9	9	5	14
	LA GRANJA CANAL RELAVE	Cs	119	68	51	22	14
	LA LLAVERÍA	Cs	80	49	31	24	14
	PUENTE ALTA	Cs	20	11	9	6	14
06102 Codegua	CALLEJONES DOS	Cs	3	2	1	3	1
	CALLEJONES UNO	Cs	76	36	40	31	1
	CODEGUA NORTE	Cs	51	27	24	18	1
	RANCHO GRANDE	Cs	160	86	74	48	1
	ISLA NORTE	Cs	60	32	28	14	1
	LA LEONERA (P)	Cs	41	24	17	11	1-3
	LA LEONERA CUATRO	Cs	8	4	4	4	3

REGIÓN 06 DEL LIBERTADOR GRAL. BERNARDO O'HIGGINS: Caseríos. Censo 2002

REGIÓN, PROVINCIAS, COMUNAS Y CÓDIGO ÚNICO TERRITORIAL	Entidad	Categ.	Población Censo 2002			Viviendas Censo 2002	Ubicación D.C. N°	
			Total	Hombres	Mujeres			
06102 Codegua	LA LEONERA DOS	Cs	19	11	8	8	3	
	LA LEONERA TRES	Cs	2	1	1	3	3	
	LA LEONERA UNO	Cs	48	37	11	15	3	
	SAN JOAQUÍN	Cs	91	49	42	23	3	
	LOS NOGALES	Cs	43	20	23	10	1	
	LOS SILVA	Cs	227	117	110	62	1	
	EL CARMEN	Cs	13	6	7	3	2	
	EL MAITÉN	Cs	101	52	49	29	2	
	EL ROMERAL	Cs	283	145	138	69	2	
	LA MORERA	Cs	48	28	20	15	2	
	LAS DELICIAS	Cs	158	76	82	41	2	
	MEDIALUNA DOS	Cs	25	14	11	8	2	
	MEDIALUNA TRES	Cs	115	66	49	31	2	
	MEDIALUNA UNO	Cs	40	22	18	8	2	
	MIRAFLORES	Cs	42	21	21	7	2	
	MIRAFLORES DOS	Cs	207	108	99	55	2	
	MIRAFLORES TRES	Cs	141	69	72	42	2	
	MIRAFLORES UNO	Cs	26	11	15	6	2	
	SANTA TERESA DE TUNCA	Cs	87	43	44	22	2	
	TUNCAHUE	Cs	19	7	12	5	2	
06103 Coinco	EL CRUCE	Cs	28	14	14	9	2	
	EL TAYÉN	Cs	13	10	3	10	2	
	LA TURBINA	Cs	71	36	35	23	1	
	CHIÑIHUE	Cs	29	17	12	16	1	
	EL CAJÓN	Cs	151	71	80	42	1	
	LA VEGA	Cs	280	151	129	72	1	
	EL CRISTO	Cs	203	111	92	65	3	
	EL MOLINO	Cs	16	10	6	4	3	
	LA FRAGUA	Cs	25	15	10	9	3	
	LOS AJOS	Cs	198	106	92	59	3	
	MARUZA	Cs	12	7	5	8	3	
	MILLAHUE	Cs	192	97	95	55	4	
	06104 Coltauco	LAS QUINTAS	Cs	14	5	9	3	1
		CAMINO VIEJO IDAHUE (P)	Cs	195	104	91	72	1 y 2
CUESTA IDAHUE CARRETERA		Cs	65	36	29	24	2	
CAMINO LORETO		Cs	21	9	12	5	4	
EL MUTRO		Cs	79	43	36	20	4	
LOMA LINDA		Cs	61	35	26	16	4	
RINCONADA DE PARRAL		Cs	75	43	32	24	4	
CAMARICO	Cs	36	18	18	11	5		

REGIÓN 06 DEL LIBERTADOR GRAL. BERNARDO O'HIGGINS: Caseríos. Censo 2002

REGIÓN, PROVINCIAS, COMUNAS Y CÓDIGO ÚNICO TERRITORIAL	Entidad	Categ.	Población Censo 2002			Viviendas Censo 2002	Ubicación D.C. N°
			Total	Hombres	Mujeres		
06104 Coltauco	VISTA HERMOSA	Cs	167	87	80	43	5
	LOS BRONCES	Cs	100	52	48	27	5
	ALIANZA	Cs	147	79	68	33	5
	VIÑA LA CRUZ (P)	Cs	99	49	50	21	5 y 6
	EL ALMENDRO CARRETERA (P)	Cs	295	149	146	69	7 y 8
	EL ROSAL	Cs	31	15	16	10	7
06105 Doñihue	EL BAMBI	Cs	67	30	37	17	1
	CAMINO A COINCO (P)	Cs	62	35	27	19	1 y 2
	PARAGUAY	Cs	23	11	12	6	2
	EL PORTEZUELO	Cs	45	22	23	16	3
	LOS GUINDOS	Cs	49	22	27	11	4
	LOS PEUMOS	Cs	119	68	51	28	4
06106 Graneros	LA BALLICA	Cs	35	20	15	10	3
	LA HIGUERA	Cs	182	91	91	44	3
	LOS ROMEROS	Cs	127	62	65	33	3
	CUARTA HIJUELA	Cs	128	60	68	37	4
	EL ARROZAL PARADERO VEINTICUATRO	Cs	95	43	52	20	4
	GRANEROS SUR	Cs	29	15	14	10	4
	LAS MERCEDES	Cs	160	89	71	36	4
	SANTA JULIA	Cs	31	18	13	12	4
	TUNICHE	Cs	199	101	98	50	4
	EL MAITÉN	Cs	252	132	120	61	2
06107 Las Cabras	CABAÑA BLANCA	Cs	274	142	132	65	1
	SANTA JULIA ARRIBA	Cs	147	74	73	39	1
	BAHÍA CHILA	Cs	121	67	54	157	2
	LA GUAÑANGA	Cs	76	37	39	42	2
	LA LOMA	Cs	223	116	107	167	2
	LAS BALSAS	Cs	268	132	136	215	2
	CAPITANÍA DE PUERTO	Cs	82	45	37	77	2
	PLAYAS DE LLALLAUQUÉN	Cs	33	17	16	13	2
	SEMINARIO	Cs	89	52	37	34	2
	SAN ANDRÉS	Cs	97	53	44	28	4
	SAN JOSÉ DE COCALÁN (P)	Cs	161	93	68	48	4 y 10
	LA RADICANA	Cs	98	55	43	30	4
	TIERRA DEL FUEGO	Cs	35	19	16	9	4
	TUNICHE	Cs	212	115	97	44	4
	SANTA CLARISA EL PINO	Cs	126	68	58	98	5
	EL PERAL	Cs	136	75	61	43	5
	HIJUELA PRIMERA	Cs	27	12	15	11	6
VALDEBENITO DOS	Cs	61	31	30	62	6	
VALDEBENITO UNO	Cs	99	54	45	27	6	

REGIÓN 06 DEL LIBERTADOR GRAL. BERNARDO O'HIGGINS: Caseríos. Censo 2002

REGIÓN, PROVINCIAS, COMUNAS Y CÓDIGO ÚNICO TERRITORIAL	Entidad	Categ.	Población Censo 2002			Viviendas Censo 2002	Ubicación D.C. N°	
			Total	Hombres	Mujeres			
06107 Las Cabras	LOS QUILLAYES	Cs	143	74	69	39	7	
	LAS QUISCAS	Cs	135	66	69	44	8	
	UNIÓN VICTORIA	Cs	188	109	79	51	9	
	LOS AROMOS	Cs	88	47	41	68	9	
06108 Machalí	CARRETERA EL COBRE	Cs	36	17	19	7	1	
	CARRETERA EL COBRE	Cs	13	8	5	3	1	
	NOGALES	Cs	51	21	30	10	1	
	TEJAS VERDES	Cs	34	21	13	11	1	
	SAN JOAQUÍN DE LOS MAYOS	Cs	263	128	135	67	1	
	SANTA EMILIA	Cs	157	80	77	39	1	
	SAUZALITO	Cs	2	2	0	5	1	
	PANGAL	Cs	12	6	6	8	6	
	CHACAYES	Cs	37	18	19	10	7	
	TERMAS DE CAUQUENES (P) 1/	Cs	68	38	30	24	7 y 9	
	06109 Malloa	PORTEZUELO	Cs	187	99	88	59	2
		ROSEDAL	Cs	49	25	24	12	2
SAN LUIS		Cs	196	96	100	51	2	
LA GRUTA		Cs	262	131	131	67	3	
LA ENSENADA		Cs	213	107	106	57	3	
LAS CAMELIAS		Cs	66	34	32	16	3	
LAS TRUCHAS		Cs	45	21	24	14	3	
VALDOVINOS		Cs	54	31	23	15	3	
EL ATAJO		Cs	119	51	68	47	4	
PUNTILLA BAJO		Cs	108	54	54	27	4	
PUNTILLA CENTRO		Cs	122	64	58	46	4	
PUNTILLA SAN PEDRO		Cs	75	45	30	25	4	
SAN PEDRO		Cs	177	93	84	46	4	
CUENCA		Cs	124	70	54	46	7	
LOS MAQUIS		Cs	287	151	136	100	7	
RIGOLEMU		Cs	151	82	69	46	7	
EL SAUCE		Cs	230	114	116	57	8	
LA CAPILLA		Cs	226	112	114	59	8	
06110 Mostazal		LA SAMUELINA	Cs	252	132	120	66	1
		RÍO PEUCO	Cs	81	37	44	23	2
		EL ARRAYÁN	Cs	116	59	57	26	2
		EL ROBLE	Cs	57	29	28	15	2
		SAN PEDRO	Cs	35	19	16	10	2
	LA PUNTA (P)	Cs	168	79	89	56	3 y 4	
	EL ESTERO	Cs	16	8	8	9	4	
	O'HIGGINS DE PILAI	Cs	286	157	129	81	3	

REGIÓN 06 DEL LIBERTADOR GRAL. BERNARDO O'HIGGINS: Caseríos. Censo 2002

REGIÓN, PROVINCIAS, COMUNAS Y CÓDIGO ÚNICO TERRITORIAL	Entidad	Categ.	Población Censo 2002			Viviendas Censo 2002	Ubicación D.C. N°
			Total	Hombres	Mujeres		
06110 Mostazal	LAS ENCINAS	Cs	37	18	19	9	3
	PICARQUÍN	Cs	194	98	96	51	3
	PILAICITO	Cs	38	21	17	10	3
	CAMINO A SANTA TERESA	Cs	31	13	18	7	3
	SANTA TERESA	Cs	233	118	115	63	3
	LA CANDELARIA	Cs	135	75	60	40	4
06111 Olivar	PIEDRA CELESTE	Cs	136	67	69	37	1
	RÍO SECO	Cs	51	30	21	19	1
	CAMINO LARGO	Cs	267	147	120	69	1
	CAMINO CEMENTERIO	Cs	175	97	78	43	2
	LA PLAZA	Cs	45	22	23	14	3
	PADRE ENRIQUE MARDONES	Cs	99	48	51	25	3
06112 Peumo	GULUTRÉN	Cs	239	118	121	68	2
	CACHAPOAL	Cs	182	91	91	42	3
	CODAO CERRO	Cs	190	88	102	54	3
	ROSARIO RÍO	Cs	204	108	96	48	3
	SANTA ELENA	Cs	144	72	72	32	3
	EL OLIVAR	Cs	8	8	0	3	3
	EL MIRADOR	Cs	195	96	99	48	4
	LA YARUR	Cs	234	136	98	49	4
06113 Pichidegua	SANTA JOSEFINA CERRO	Cs	98	50	48	22	4
	PADRE HURTADO	Cs	259	123	136	69	1
	CAMINO AL CERRO	Cs	136	71	65	39	2
	LO AHUMADA	Cs	185	101	84	59	2
	MAL PASO LARMAHUE	Cs	231	118	113	89	2
	CASAS VIEJAS (P)	Cs	207	102	105	58	3 y 7
	CAMINO AL CERRO	Cs	116	59	57	33	3
	LA PUNTILLA	Cs	201	108	93	54	3
	LA CAPILLA	Cs	188	97	91	55	3
	LOS ÁLAMOS	Cs	100	52	48	31	3
	EL TOCO CHICO (P)	Cs	59	29	30	9	4 y 5
	LA PEDRINA	Cs	55	31	24	15	5
06114 Quinta de Tilcoco	LAS JUNTAS	Cs	96	56	40	29	5
	CAMARONES	Cs	119	65	54	30	7
	CAMINO A EL ROMERAL	Cs	50	29	21	18	1
	LA MOCHA	Cs	137	73	64	44	2
	LAS PALMAS DE ADENTRO	Cs	58	33	25	19	2
	LAS PALMAS DE ARRIBA	Cs	258	140	118	66	2
	LAS HIJUELAS	Cs	111	60	51	27	1
	EL PANTEÓN DE LOS VIVOS	Cs	117	63	54	30	3

REGIÓN 06 DEL LIBERTADOR GRAL. BERNARDO O'HIGGINS: Caseríos. Censo 2002

REGIÓN, PROVINCIAS, COMUNAS Y CÓDIGO ÚNICO TERRITORIAL	Entidad	Categ.	Población Censo 2002			Viviendas Censo 2002	Ubicación D.C. N°
			Total	Hombres	Mujeres		
06114 Quinta de Tilcoco	PUENTE ALTA	Cs	198	94	104	54	3
	LA ESTACADA (P)	Cs	285	146	139	75	2 y 4
	CAMINO A LA RINCONADA	Cs	76	40	36	20	2
	EL CERRITO DE RINCONADA	Cs	89	52	37	26	2
	RINCONADA	Cs	104	54	50	32	2
	UVA BLANCA	Cs	89	50	39	24	4
	LA ESTACADA DE ABAJO	Cs	36	20	16	8	4
06115 Rengo	CALLEJÓN LAS TINAJAS	Cs	28	17	11	13	1
	CAMINO A PANQUEHUE	Cs	42	16	26	12	1
	CÓBIL ABAJO	Cs	212	108	104	57	1
	LAS ROSAS	Cs	180	98	82	42	1
	POBLACIÓN LAS ROSAS	Cs	73	34	39	22	1
	PANAMERICANA	Cs	91	49	42	28	1
	VILLA LAS HOJAS	Cs	237	119	118	80	1
	CAMINO A PANQUEHUE	Cs	97	50	47	27	2
	CALLEJÓN CHAPETÓN	Cs	25	11	14	12	2
	CHAPETÓN VILUCO	Cs	53	28	25	14	2
	RINCONADA DE MALAMBO	Cs	42	23	19	16	3
	LOS MIGUELES	Cs	49	33	16	21	4
	EL BALUARTE	Cs	31	19	12	8	5
	POBLACIÓN LAS NIEVES	Cs	199	109	90	43	5
	CENTRAL LAS NIEVES	Cs	2	2	0	7	6
	POPETA ABAJO	Cs	127	63	64	33	5
	POPETA SUR	Cs	40	19	21	14	5
	RINCONADA CERRILLOS ABAJO	Cs	161	80	81	49	6
	RINCONADA CERRILLOS ARRIBA	Cs	109	58	51	34	6
	CALLEJÓN VITAL	Cs	153	79	74	56	6
	CHANQUEAHUE CENTRO	Cs	51	24	27	14	6
	CHANQUEAHUE ESTE	Cs	8	3	5	3	6
	CHANQUEAHUE LA CHIMBA	Cs	51	22	29	18	6
	CHANQUEAHUE OESTE	Cs	149	85	64	51	6
	EL TREBAL HUILQUÍO	Cs	297	149	148	99	6
	EL LLANO	Cs	126	67	59	31	7
	PORTEZUELO	Cs	157	81	76	41	7
	LA ARIANA	Cs	67	36	31	19	7
	CALLEJÓN LA GLORIA	Cs	116	53	63	35	7
	LO DE LOBO	Cs	61	29	32	19	7
	NARANJO AGRIO	Cs	250	128	122	80	7
	POBLACIÓN LAS CAMELIAS	Cs	289	142	147	86	7
EL DELIRIO	Cs	113	56	57	24	9	

REGIÓN 06 DEL LIBERTADOR GRAL. BERNARDO O'HIGGINS: Caseríos. Censo 2002

REGIÓN, PROVINCIAS, COMUNAS Y CÓDIGO ÚNICO TERRITORIAL	Entidad	Categ.	Población Censo 2002			Viviendas Censo 2002	Ubicación D.C. N°
			Total	Hombres	Mujeres		
06115 Rengo	NAICURA (P)	Cs	173	94	79	42	9 y 11
	NUEVOS CAMPOS	Cs	167	90	77	41	10
	EL BOSQUE	Cs	205	108	97	53	11
06116 Requínoa	LAS ROSAS	Cs	142	80	62	36	1
	AVENIDA EL ABRA	Cs	119	61	58	37	1
	SANTA LUCILA	Cs	230	122	108	56	1
	CLUB DE CAMPO	Cs	176	81	95	35	3
	EL MAITÉN	Cs	169	88	81	44	3
	LAS BANDURRIAS	Cs	117	62	55	29	3
	LOS SIETE PUENTES (P)	Cs	60	29	31	18	3 y 4
	HACIENDA CAUQUENES	Cs	81	52	29	22	4
	RÍO CLARO	Cs	6	4	2	3	4
	LAS COMPUERTAS	Cs	34	19	15	8	4
	LA TURBINA	Cs	100	45	55	27	5
	EL DESCANSO	Cs	23	14	9	5	6
	EL QUILLAY	Cs	5	4	1	4	6
	EL TRIGAL	Cs	162	83	79	47	6
	LAS CABRAS	Cs	52	27	25	14	6
	LO HERMÓGENES	Cs	99	52	47	25	6
	EL BOSQUE	Cs	36	19	17	13	6
06117 San Vicente	CARRETERA	Cs	18	9	9	4	1
	TUNCA EL CRISTO (P)	Cs	201	109	92	62	1 y 9
	TUNCA EL MOLINO	Cs	273	146	127	77	10
	BELLAVISTA	Cs	268	153	115	70	3
	LA PATAGÜILLA ESTE	Cs	45	21	24	16	3
	LA PATAGÜILLA OESTE	Cs	85	48	37	27	3
	LOS MAYOS ARRIBA	Cs	77	38	39	19	4
	CAMINO AL FUNDO	Cs	43	22	21	13	4
	CAMINO COOPERATIVA	Cs	143	75	68	67	4
	CAMINO AL CERRO	Cs	83	43	40	21	5
	CAMINO AL CERRO	Cs	49	24	25	15	5
	CALLEJÓN CHICO PIÑA	Cs	30	14	16	9	5
	PUMAITÉN	Cs	143	69	74	40	5
	SAN GERARDO	Cs	44	25	19	16	5
	LAS VIÑAS	Cs	43	25	18	11	5
	TAGUATAGUA	Cs	217	102	115	57	5
	EL NICHE ARRIBA	Cs	28	12	16	12	7
IDAHUE	Cs	232	123	109	54	6	
LA LAGUNA	Cs	119	58	61	31	6	

REGIÓN 06 DEL LIBERTADOR GRAL. BERNARDO O'HIGGINS: Caseríos. Censo 2002

REGIÓN, PROVINCIAS, COMUNAS Y CÓDIGO ÚNICO TERRITORIAL	Entidad	Categ.	Población Censo 2002			Viviendas Censo 2002	Ubicación D.C. N°
			Total	Hombres	Mujeres		
06117 San Vicente	CALLE MENA (P)	Cs	288	132	156	114	7 y 8
	CALLE EL CURA	Cs	77	40	37	24	9
	CALLEJÓN LOS ROMOS	Cs	98	50	48	26	9
	PENCAHUE PLAZA	Cs	75	34	41	29	7
	TUNCA DEL MEDIO	Cs	270	126	144	85	10
	CALLEJÓN DE LA CAPILLA	Cs	12	7	5	6	11
	MONTE LORENZO ABAJO	Cs	104	53	51	36	11
	MONTE LORENZO ARRIBA	Cs	114	58	56	40	11
	CAMINO LAS PIEDRAS	Cs	190	97	93	76	12
	LA ESTACADA CERRO	Cs	150	76	74	40	12
	LA ESTACADA DE ABAJO	Cs	118	62	56	35	12
	LA ESTACADA DE ABAJO SUR	Cs	45	18	27	17	12
PUNTA DEL VIENTO	Cs	80	42	38	22	12	
062 PROVINCIA CARDENAL CARO							
06201 Pichilemu	BARRANCAS	Cs	98	56	42	48	1
	CIRUELOS	Cs	123	78	45	43	1
	LA VILLA	Cs	55	28	27	23	1
	PUNTA DE LOBOS	Cs	27	11	16	30	1
	LA AGUADA	Cs	178	100	78	47	2
	LAS TRES ESQUINAS	Cs	12	5	7	3	2
06202 La Estrella	EL ARRAYÁN	Cs	24	15	9	11	1
	EL CAJÓN	Cs	16	7	9	12	1
	EL PIHUELO (P)	Cs	87	39	48	25	1 y 3
	QUEBRADA DE VARILLA	Cs	37	22	15	9	1
	ESTERO SECO	Cs	60	36	24	17	1
	LA FUENTE	Cs	15	9	6	13	1
	LAS DAMAS	Cs	62	32	30	20	4
	LOS BAJOS	Cs	1	0	1	4	1
	LOS PASILLOS DOS	Cs	65	36	29	30	1
	LOS PASILLOS UNO	Cs	5	2	3	3	1
	PATAGÜILLA UNO	Cs	38	22	16	22	1
	QUEBRADA LA VIRGEN	Cs	42	25	17	26	1
	BARRANCAS	Cs	17	9	8	5	2
	COIPUÉ	Cs	47	27	20	23	2
	GUADALAO	Cs	154	83	71	43	2
	LA PATAGÜILLA DOS	Cs	29	15	14	17	2
LAS CHACRAS	Cs	92	51	41	40	2	
EL PERAL	Cs	6	3	3	3	2	
SAN RAFAEL UNO	Cs	33	19	14	5	2	
EL MOLINO	Cs	26	15	11	8	3	

REGIÓN 06 DEL LIBERTADOR GRAL. BERNARDO O'HIGGINS: Caseríos. Censo 2002

REGIÓN, PROVINCIAS, COMUNAS Y CÓDIGO ÚNICO TERRITORIAL	Entidad	Categ.	Población Censo 2002			Viviendas Censo 2002	Ubicación D.C. N°	
			Total	Hombres	Mujeres			
06202 La Estrella	SAN MIGUEL DE LOS LLANOS	Cs	77	44	33	24	3	
	LA AGUADA	Cs	204	113	91	83	4	
	PUEBLO HUNDIDO	Cs	52	29	23	20	4	
	PAILIMO	Cs	19	9	10	5	4	
	TRIGO VIEJO	Cs	29	19	10	13	4	
06203 Litueche	MANQUEHUE	Cs	107	57	50	44	1	
	TALCA	Cs	31	17	14	18	1	
	RANQUILCO	Cs	104	58	46	38	2	
	SAN VICENTE DE PUCALÁN 2/	Cs	148	77	71	58	2	
	LOMAS DEL MOLINO	Cs	14	5	9	15	3	
	MARAMARA	Cs	5	2	3	18	3	
	MATANCILLA	Cs	96	48	48	28	3	
	LAS PALMAS	Cs	18	13	5	20	3	
	VILLA MANANTIALES	Cs	81	48	33	39	3	
	CENTRAL RAPEL ALTO	Cs	2	1	1	66	7	
	CENTRAL RAPEL BAJO	Cs	19	11	8	7	7	
	PADRE HURTADO	Cs	57	34	23	15	7	
	QUELENTARO CENTRO	Cs	234	119	115	71	7	
	06204 Marchihue	CHEQUÉN	Cs	29	15	14	12	1
		LOS MAITENES	Cs	199	98	101	67	1
LOS GRANEROS (P)		Cs	203	104	99	51	1 y 2	
LA ROSA		Cs	7	5	2	4	2	
LA PATAGUA		Cs	121	69	52	41	1	
MARCHANT		Cs	83	44	39	32	1	
YERBAS BUENAS		Cs	138	73	65	46	1	
JUNQUILLO		Cs	23	13	10	5	1	
VILUCO		Cs	114	60	54	30	1	
TRINIDAD		Cs	171	91	80	54	1	
ALCONES		Cs	291	156	135	77	2	
EL CHIVATO		Cs	32	20	12	10	2	
LAS PILASTRAS		Cs	31	15	16	13	2	
LAS GARZAS		Cs	269	139	130	85	2	
PAILIMO		Cs	267	131	136	76	2	
LA PITRA		Cs	103	52	51	31	3	
LA QUEBRADA		Cs	117	54	63	47	3	
06205 Navidad		LA AGUADA	Cs	28	17	11	9	2
		LA VIÑILLA	Cs	81	48	33	35	1
		EL PERAL	Cs	75	38	37	36	1
	LA PULPERÍA	Cs	16	10	6	7	1	
	PIUCHÉN	Cs	109	56	53	53	1	

REGIÓN 06 DEL LIBERTADOR GRAL. BERNARDO O'HIGGINS: Caseríos. Censo 2002

REGIÓN, PROVINCIAS, COMUNAS Y CÓDIGO ÚNICO TERRITORIAL	Entidad	Categ.	Población Censo 2002			Viviendas Censo 2002	Ubicación D.C. N°
			Total	Hombres	Mujeres		
06205 Navidad	RAPEL SUR	Cs	41	21	20	24	1
	RISCO COLORADO	Cs	101	56	45	36	1
	SAN VICENTE DE PUCALÁN 2/	Cs	48	28	20	21	1
	EL CHICAL	Cs	7	4	3	3	2
	LICANCHEU	Cs	59	25	34	31	2
	LICANCHEU ABAJO	Cs	143	80	63	76	2
	LICANCHEU ALTO	Cs	8	7	1	3	2
	LICANCHEU ARRIBA	Cs	51	29	22	24	2
	LOS MOTORES	Cs	19	10	9	8	2
	VISTA HERMOSA	Cs	52	32	20	25	2
	SAN RAFAEL	Cs	46	24	22	23	2
	EL BAJÍO	Cs	33	15	18	15	2
	VEGA LA BOCA	Cs	74	42	32	20	2
	VEGA PONIENTE	Cs	13	7	6	5	2
	EL MAITÉN	Cs	201	112	89	94	3
	CENTINELA DE MATANZAS	Cs	84	46	38	37	3
	MATANZAS (P)	Cs	108	58	50	157	3 y 4
	LAS BRISAS	Cs	40	16	24	96	3
	NAVIDAD PONIENTE	Cs	87	44	43	92	3
	CHORRILLO (P)	Cs	76	36	40	43	4 y 5
	CHORRILLO PONIENTE (P)	Cs	13	5	8	16	4 y 5
	LA VEGA ORIENTE	Cs	95	51	44	88	4
	MONTEÁGUILA	Cs	14	9	5	6	4
	LAGUNILLAS	Cs	77	37	40	110	4
	PUPUYA CENTRO	Cs	270	144	126	174	4
	PUPUYA SUR	Cs	174	91	83	71	4
	VALLE NEGRO	Cs	47	25	22	30	4
	EL MANZANO	Cs	112	67	45	43	5
	LA POLCURA	Cs	132	69	63	43	5
	PUERTECILLO	Cs	92	55	37	49	5
06206 Paredones	ALTO LOS URZÚA	Cs	9	5	4	6	1
	EL CASUTO	Cs	47	27	20	16	1
	EL PINO	Cs	59	34	25	15	1
	LA POBLACIÓN	Cs	150	92	58	52	1
	LA POBLACIÓN SUR	Cs	6	4	2	3	1
	LAS PALMAS	Cs	13	7	6	9	1
	QUEBRADA DE SANTIAGO	Cs	19	10	9	4	1
	QUEBRADA LOS GUINDOS	Cs	22	10	12	7	1
	PANILONGO	Cs	182	101	81	54	1
	EL RINCÓN DE PAREDONES (P)	Cs	17	10	7	6	1 y 4
	SAN FRANCISCO DE LA PALMA (P)	Cs	39	19	20	16	1 y 2
	BUCALEMU SUR	Cs	35	16	19	20	2

REGIÓN 06 DEL LIBERTADOR GRAL. BERNARDO O'HIGGINS: Caseríos. Censo 2002

REGIÓN, PROVINCIAS, COMUNAS Y CÓDIGO ÚNICO TERRITORIAL	Entidad	Categ.	Población Censo 2002			Viviendas Censo 2002	Ubicación D.C. N°
			Total	Hombres	Mujeres		
06206 Paredones	TIERRAS NEGRAS	Cs	77	42	35	29	2
	EL CARDAL	Cs	125	68	57	45	2
	LA CAPILLA	Cs	139	76	63	62	2
	LAGUNILLAS	Cs	7	3	4	3	2
	LO VALDIVIA	Cs	173	86	87	61	2
	CABECERAS	Cs	141	75	66	53	3
	LA LIGUA	Cs	54	34	20	15	3
	EL CALVARIO	Cs	204	123	81	51	4
	QUEBRADA EL MAQUI	Cs	46	27	19	10	4
	RINCÓN DEL POTRERO	Cs	99	62	37	20	4
	QUERELEMA	Cs	85	51	34	30	4
	CUTEMU	Cs	173	96	77	47	5
	RARÍN	Cs	17	8	9	5	5
	LOS BRIONES	Cs	29	15	14	9	5
	QUEBRADA LOS ROMERO	Cs	88	49	39	21	5
063 PROVINCIA COLCHAGUA							
06301 San Fernando	NILCUNLAUTA	Cs	147	83	64	46	1
	SAN VICENTE DE PAÚL	Cs	27	15	12	8	1
	BALNEARIO MUNICIPAL	Cs	32	24	8	11	11
	LA RAMADA	Cs	173	87	86	44	11
	CAÑADILLA	Cs	76	40	36	13	2
	CAÑADILLA BAJO	Cs	37	17	20	12	2
	CRUCE LA PALOMA	Cs	14	5	9	4	2
	SANTA ISABEL	Cs	246	132	114	96	3
	EL TRAPICHE BAJO	Cs	60	36	24	17	2
	LA RONDA	Cs	44	25	19	13	2
	LÍNEA FÉRREA	Cs	25	11	14	6	2
	EL CARMEN	Cs	203	107	96	51	3
	EL RECREO	Cs	26	15	11	8	3
	SAN ERNESTO NORTE	Cs	111	65	46	25	3
	SAN ERNESTO SUR	Cs	35	21	14	9	3
	SANTA GABRIELA	Cs	53	27	26	14	3
	SAN JOSÉ DE LOS LINGUES	Cs	22	13	9	7	3
	CAMINO LOS BAÑOS	Cs	169	97	72	59	4
	EL MEDIO	Cs	183	104	79	46	4
	POBLACIÓN BOUCHÓN	Cs	123	67	56	24	5
	SUBIDA DE TALCAREHUE	Cs	115	57	58	29	5
	BAJO LOS PABLOS	Cs	23	12	11	10	6
BAJO LOS BRAVO	Cs	63	36	27	23	6	

REGIÓN 06 DEL LIBERTADOR GRAL. BERNARDO O'HIGGINS: Caseríos. Censo 2002

REGIÓN, PROVINCIAS, COMUNAS Y CÓDIGO ÚNICO TERRITORIAL	Entidad	Categ.	Población Censo 2002			Viviendas Censo 2002	Ubicación D.C. N°
			Total	Hombres	Mujeres		
06301 San Fernando	LA OPACINA ARRIBA	Cs	37	19	18	10	8
	PUEBLO HUNDIDO	Cs	34	16	18	14	7
	EL LITRAL	Cs	3	2	1	4	9
	MONTECILLO	Cs	8	4	4	5	9
	AGUA DE TRÉBOL	Cs	0	0	0	4	10
	COMUNIDAD ENTRE RÍOS	Cs	5	3	2	40	10
	COMUNIDAD HUEÑI	Cs	3	2	1	4	10
	ESPINALILLO	Cs	4	4	0	4	10
	HOSTERÍA VIEJA	Cs	2	2	0	9	10
	LA MATANCILLA	Cs	29	23	6	4	10
	LA RUFINA	Cs	4	4	0	3	10
	LAS PEÑAS	Cs	83	52	31	55	10
	SECTOR EL TRIGO	Cs	15	7	8	7	10
	06302 Chépica	EL ZAPAL	Cs	66	32	34	14
EL CUADRO (P)		Cs	270	150	120	61	1 y 5
SAN RAMÓN		Cs	86	37	49	19	1
EL CARMEN		Cs	122	64	58	32	5
SAN ANTONIO		Cs	118	64	54	30	5
LA CALERA (P)		Cs	28	18	10	11	1 y 3
LA PALMA		Cs	158	84	74	35	1
LAS CHIRIGUAS		Cs	52	28	24	14	1
BOLDOMAHUIDA (P)		Cs	86	48	38	30	1 y 2
LIMA		Cs	280	138	142	92	1
VUELTA LOS ZORROS		Cs	14	6	8	3	2
EL EMBALSE		Cs	40	19	21	20	2
SAN CARLOS		Cs	64	32	32	14	2
EL ALMENDRAL		Cs	52	22	30	12	3
LA CALERA		Cs	7	2	5	3	3
LA OLLA		Cs	12	7	5	6	3
LAS ALAMEDAS		Cs	242	125	117	63	3
CANDELARIA TRES		Cs	73	38	35	17	4
CANDELARIA TRES NORTE		Cs	8	3	5	3	4
CANDELARIA UNO		Cs	85	41	44	22	4
LA QUEBRADA		Cs	32	16	16	9	4
LOS ÁRBOLES		Cs	38	21	17	10	4
LLANOS DE HUILQUILEMU		Cs	0	0	0	3	4
LOS SAUCES		Cs	0	0	0	4	4
LOS POCILLOS		Cs	52	25	27	14	5
06303 Chimbarongo		LAS PALMERAS	Cs	227	117	110	62
	SANTA DELIA	Cs	56	28	28	17	11

REGIÓN 06 DEL LIBERTADOR GRAL. BERNARDO O'HIGGINS: Caseríos. Censo 2002

REGIÓN, PROVINCIAS, COMUNAS Y CÓDIGO ÚNICO TERRITORIAL	Entidad	Categ.	Población Censo 2002			Viviendas Censo 2002	Ubicación D.C. N°
			Total	Hombres	Mujeres		
06303 Chimbarongo	ROSENDO JARAMILLO	Cs	15	10	5	6	7
	CASA AZUL	Cs	52	28	24	19	2
	LA CANTERA	Cs	100	55	45	26	2
	EL PROGRESO	Cs	87	48	39	30	2
	ESTACIÓN TINGUIRIRICA	Cs	251	125	126	67	2
	SAN ANTONIO	Cs	120	56	64	34	3
	SAN JUAN DE LA SIERRA	Cs	235	129	106	79	3
	SANTA EUGENIA	Cs	52	26	26	14	10
	SANTA TERESA	Cs	107	48	59	27	2
	EL CARRIZAL	Cs	216	112	104	59	3
	LOS PRETILES	Cs	191	111	80	47	3
	SANTA ISABEL ORIENTE	Cs	214	114	100	59	3
	SANTA VALENTINA	Cs	194	92	102	54	3
	SANTA ISABEL PONIENTE	Cs	101	53	48	31	10
	TIERRA BLANCA	Cs	150	91	59	39	3
	TIERRA BLANCA ABAJO	Cs	46	20	26	12	3
	AITUE	Cs	255	146	109	68	4
	EL PEREJIL	Cs	131	77	54	32	11
	SAN AGUSTÍN (P)	Cs	219	116	103	50	4 y 11
	PEOR ES NADA	Cs	198	101	97	53	5
	PUENTE LA CABRA	Cs	216	110	106	65	5
	RECINTO ESTACIÓN	Cs	8	4	4	6	6
	CONVENTO VIEJO (P)	Cs	73	44	29	22	6 y 7
	EL RINCÓN DE LAS CUADRAS	Cs	50	28	22	11	7
	LOS PARRONES	Cs	101	58	43	37	7
	SAN JOSÉ DE LO TORO	Cs	163	82	81	41	7
	SANTA MARTA	Cs	59	32	27	18	7
	NUEVA SAN JAVIER	Cs	257	129	128	62	8
	PUENTE NEGRO	Cs	8	4	4	5	9
	TRES PUENTES	Cs	297	159	138	86	9
	SAN ENRIQUE DE ROMERAL NORTE	Cs	203	104	99	53	10
	SAN ENRIQUE DE ROMERAL 3/	Cs	59	26	33	13	11
	SAN BENITO	Cs	49	24	25	11	10
	SANTA MARÍA	Cs	17	10	7	7	11
	LAS GATICA	Cs	50	28	22	13	11
	ROMERAL ADENTRO	Cs	293	167	126	74	11
	SANTA LUCILA	Cs	120	68	52	31	11
	EL SAUCE ARRIBA	Cs	40	16	24	13	12
	LA GATERA	Cs	131	66	65	35	12
	HUEMUL DEL MEDIO	Cs	189	97	92	48	12

REGIÓN 06 DEL LIBERTADOR GRAL. BERNARDO O'HIGGINS: Caseríos. Censo 2002

REGIÓN, PROVINCIAS, COMUNAS Y CÓDIGO ÚNICO TERRITORIAL	Entidad	Categ.	Población Censo 2002			Viviendas Censo 2002	Ubicación D.C. N°
			Total	Hombres	Mujeres		
06303 Chimbarongo	LA CHIPANA	Cs	236	117	119	63	12
06304 Lolol	LA PALMA	Cs	80	38	42	30	1
	LA ESPERANZA	Cs	26	15	11	10	1
	NILAHUE ALTO	Cs	264	151	113	108	1
	NILAHUE ARRIBA	Cs	5	3	2	5	1
	NILAHUE EL ESFUERZO	Cs	71	31	40	26	1
	LOS HORNOS	Cs	46	24	22	17	1
	PUNTA DE LA PIEDRA	Cs	64	31	33	23	2
	RINCÓN DE LOS UBILLA	Cs	172	89	83	59	2
	RINCONADA DE QUIAHUE (P)	Cs	234	120	114	48	1 y 4
	VILLA MANUEL LARRAÍN	Cs	145	82	63	53	1
	LA HACIENDA	Cs	217	113	104	52	2
	LOS CHACAICILLOS	Cs	19	8	11	5	3
	EL BUCHE	Cs	83	45	38	23	2
	NERQUIHUE	Cs	158	77	81	52	2
	EL MEMBRILLO	Cs	217	118	99	65	3
	LA PUNTILLA	Cs	95	51	44	21	3
	LOS TRICAHUES	Cs	211	108	103	65	3
	LOS YUYOS	Cs	49	27	22	13	3
	LOS MONTECILLOS	Cs	18	10	8	6	4
	LOS NEGROS	Cs	1	1	0	4	4
	RÁNGUIL	Cs	60	34	26	19	4
	RÁNGUIL UNO	Cs	130	71	59	40	4
	SANTA TERESA DE QUIAHUE	Cs	135	68	67	35	4
06305 Nancagua	EL CARDAL	Cs	43	21	22	11	1
	EL CARDAL SUR	Cs	15	9	6	4	4
	LA ORILLA	Cs	171	96	75	51	1
	CALLEJÓN MILLÁN	Cs	42	21	21	12	1
	CARRETERA A CHÉPICA	Cs	24	14	10	5	1
	PUCUDEGUA (P)	Cs	122	61	61	30	1 y 4
	EL LLANO	Cs	172	86	86	49	2
	EL CERRILLO	Cs	72	43	29	16	2
	CAMINO CERRO LA DEHESA	Cs	14	7	7	4	3
	CHACARILLA	Cs	78	36	42	16	3
	LA CARRETERA	Cs	96	50	46	25	3
	CAMINO VIEJO LA GLORIA	Cs	30	17	13	9	3
	LA GLORIA	Cs	156	77	79	48	3
	EL LLANO	Cs	202	106	96	49	4
	PURÍSIMA	Cs	97	43	54	28	4
	AGUA CLARA 4/	Cs	35	16	19	8	5

REGIÓN 06 DEL LIBERTADOR GRAL. BERNARDO O'HIGGINS: Caseríos. Censo 2002

REGIÓN, PROVINCIAS, COMUNAS Y CÓDIGO ÚNICO TERRITORIAL	Entidad	Categ.	Población Censo 2002			Viviendas Censo 2002	Ubicación D.C. N°
			Total	Hombres	Mujeres		
06305 Nancagua	LOS CORCHOS	Cs	182	93	89	45	5
	SANTA ELVIRA	Cs	8	4	4	3	5
	TIERRA CHILENA	Cs	214	110	104	52	6
	TODOS LOS SANTOS	Cs	35	22	13	10	6
06306 Palmilla	COLCHAGUA	Cs	149	78	71	38	2
	LA ENGORDA	Cs	54	24	30	13	2
	ARBOLEDA (P)	Cs	192	93	99	49	3 y 5
	SAN MIGUEL (P)	Cs	237	133	104	65	3 y 5
	LA TRICAHUERA	Cs	71	37	34	17	4
06307 Peralillo	SANTA ANA	Cs	214	117	97	50	5
	CALLEUQUE (P)	Cs	241	132	109	68	1 y 3
	CALLEUQUE SUR	Cs	46	25	21	14	3
	SANTA BLANCA	Cs	90	47	43	27	3
	SAN JAVIER DE LIHUEIMO	Cs	54	29	25	17	1
	VEINTIUNO DE MAYO	Cs	71	37	34	25	1
	PARRONES	Cs	221	128	93	69	1
	EL OLIVAR	Cs	56	33	23	19	1
	LA TROYA NORTE	Cs	27	14	13	10	1
	SAN DIEGO (P)	Cs	125	65	60	34	1 y 2
	LOS LEONES	Cs	113	58	55	35	2
	LOS VASCOS	Cs	123	68	55	40	2
	RINCONADA DE PERALILLO	Cs	44	30	14	13	1
	LA BOMBA	Cs	77	41	36	26	2
	EL CARMEN	Cs	50	26	24	15	2
	EL CORTIJO	Cs	132	73	59	34	2
	SANTA ANA	Cs	139	79	60	34	2
	EL BARCO	Cs	207	99	108	49	3
	PATRIA NUEVA	Cs	225	121	104	68	3
	LA VIROCA	Cs	109	54	55	40	3
	LOS CARDOS DOS	Cs	65	35	30	19	3
	LOS CARDOS UNO	Cs	189	102	87	49	3
	SAN MIGUEL	Cs	133	65	68	31	3
	SANTA VICTORIA	Cs	89	53	36	29	3
	MATA REDONDA 5/	Cs	68	37	31	28	4
	MOLINEROS 6/	Cs	82	41	41	28	4
	RINCÓN LOS CÁCERES	Cs	74	42	32	26	4
RINCÓN LOS MAYOS	Cs	205	106	99	71	4	
RINCONADA DE MOLINEROS	Cs	167	89	78	57	4	
06308 Placilla	CAMINO CHACARILLA	Cs	10	5	5	4	4
	EL CAMARÓN	Cs	288	152	136	76	1

REGIÓN 06 DEL LIBERTADOR GRAL. BERNARDO O'HIGGINS: Caseríos. Censo 2002

REGIÓN, PROVINCIAS, COMUNAS Y CÓDIGO ÚNICO TERRITORIAL	Entidad	Categ.	Población Censo 2002			Viviendas Censo 2002	Ubicación D.C. N°
			Total	Hombres	Mujeres		
06308 Placilla	LOS NARANJOS	Cs	47	27	20	13	1
	VILLA ALEGRE	Cs	39	17	22	14	1
	LA TUNA	Cs	273	140	133	72	3
	LAS CANCHILLAS	Cs	36	20	16	13	4
	SANTO DOMINGO	Cs	209	117	92	55	4
	PUNTA DE DIAMANTE	Cs	37	24	13	11	3
	SAN JOSÉ DE PEÑUELAS	Cs	54	32	22	17	3
06309 Pumanque	LAGUNILLAS	Cs	43	18	25	15	1
	ORILLA LO SILVA	Cs	70	43	27	23	1
	RINCÓN EL SAUCE	Cs	68	32	36	21	1
	RINCÓN LAS HIGUERAS	Cs	61	34	27	29	1
	RINCÓN LOS PERALES	Cs	161	86	75	57	1
	VIRINTÚN	Cs	36	23	13	9	1
	LA GLORIA	Cs	73	36	37	29	1
	LLOPE CHICO	Cs	30	17	13	14	1
	LLOPE GRANDE	Cs	24	15	9	13	1
	LAS BARRANCAS	Cs	17	7	10	8	1
	CAMARICO (P)	Cs	94	48	46	31	2 y 5
	COLHUE	Cs	163	90	73	49	2
	MATA REDONDA 5/	Cs	29	17	12	12	2
	MOLINEROS 6/	Cs	15	9	6	6	2
	PALMILLA DE RETO	Cs	32	19	13	16	2
	RANQUILHUE	Cs	177	91	86	60	2
	NILAHUE ALTO	Cs	54	28	26	20	3
	PEÑA BLANCA	Cs	139	70	69	47	5
	RINCÓN LA MINA	Cs	77	49	28	26	5
	06310 Santa Cruz	QUINAHUE EL BOLDAL SUR	Cs	140	66	74	30
EL BOLDAL		Cs	82	36	46	20	2
PASAJE ORELLANA		Cs	28	12	16	7	2
QUINAHUE EL BOLDAL		Cs	233	130	103	65	2
CAMINO A CUNACO (P)		Cs	231	109	122	63	2 y 10
LAS BARRANCAS ABAJO		Cs	132	69	63	32	2
PASAJE CORREA		Cs	22	14	8	9	2
CAMINO AL GUIINDO		Cs	210	97	113	61	10
ISLA DEL GUIINDO		Cs	293	142	151	80	2
LA LAJUELA		Cs	120	57	63	37	3
LOS MOLINOS		Cs	45	21	24	12	3
ALTO LA LAJUELA		Cs	205	89	116	52	4
LA ZONA		Cs	174	85	89	45	4
LA ORILLA LA LAJUELA		Cs	55	25	30	15	5

REGIÓN 06 DEL LIBERTADOR GRAL. BERNARDO O'HIGGINS: Caseríos. Censo 2002

REGIÓN, PROVINCIAS, COMUNAS Y CÓDIGO ÚNICO TERRITORIAL	Entidad	Categ.	Población Censo 2002			Viviendas Censo 2002	Ubicación D.C. N°
			Total	Hombres	Mujeres		
06310 Santa Cruz	LA FUENTE	Cs	65	37	28	20	3
	EL PERAL	Cs	20	14	6	6	4
	LAS CORTADERAS	Cs	75	38	37	21	4
	LOS MAITENES	Cs	177	91	86	55	4
	LAGUNILLAS	Cs	260	138	122	76	4
	PANAMÁ	Cs	46	25	21	15	4
	CALLEJÓN LO BURGOS	Cs	35	20	15	12	5
	CALLEJÓN LO VILLEGAS	Cs	32	17	15	10	5
	CAMINO LA PLAZA	Cs	58	27	31	27	5
	ASENTAMIENTO YÁQUIL	Cs	179	91	88	49	5
	CALLEJÓN LOS CORRALONES	Cs	78	40	38	17	5
	YÁQUIL	Cs	288	146	142	78	5
	CAMINO A LA ISLA	Cs	78	36	42	24	6
	PASO DE LOS REYES (P)	Cs	166	84	82	49	6 y 7
	ALTO PARRONES	Cs	39	17	22	13	7
	CALLEJÓN LAS VIRGINIAS	Cs	90	49	41	24	7
	CALLEJÓN ECHAURREN	Cs	82	42	40	25	7
	EL CRUCE DE APALTA	Cs	190	93	97	44	8
	EL CÓNDOR	Cs	204	107	97	53	9
	VILLA EL CÓNDOR	Cs	272	140	132	71	9
	VIÑA APALTA	Cs	101	55	46	23	9
	CALLEJÓN AGUA CLARA	Cs	36	21	15	8	8
	CALLEJÓN JOSÉ MIGUEL SALINAS 7/	Cs	295	141	154	48	8
	CALLEJÓN LO MALDONADO 4/	Cs	73	39	34	20	8
	EL SATÉLITE	Cs	52	25	27	14	8
	POBLACIÓN DE RIEGO	Cs	4	2	2	11	8
	SANTA ELVIRA	Cs	88	58	30	22	8

1/ Centro Turístico

2/ Fusión San Vicente de Pucalán, población total 196 habitantes

3/ Fusión San Enrique de Romeral

4/ Fusión Agua Clara-Callejón Lo Maldonado, población total 108 habitantes

5/ Fusión Mata Redonda, población total 97 habitantes

6/ Fusión Molineros, población total 97 habitantes

7/ Fusión Callejón José Miguel Salinas

(P) Parte

Nota: en el caso de las entidades rurales Aldeas (Al) y Caseríos (Cs) no incluye la superficie

REGIÓN DEL MAULE

REGIÓN 07 DEL MAULE

Cuadro 7: Resumen regional de población y viviendas por categoría, según Censo 2002.

Categoría	Número de entidades	Población	%	Viviendas	%
Ciudad	15	525.530	57,9	155.268	55,8
Pueblo	35	77.490	8,5	25.799	9,3
Aldea	184	52.246	5,8	17.144	6,2
Caserío	853	29.429	3,2	11.614	4,2
Otras *	3.993	223.402	24,6	68.367	24,6
Total Regional	5.080	908.097	100,0	278.192	100,0

* Entidades rurales no consideradas en la publicación.

Gráfico 13: Distribución de población por categoría, respecto del total regional según Censo 2002.

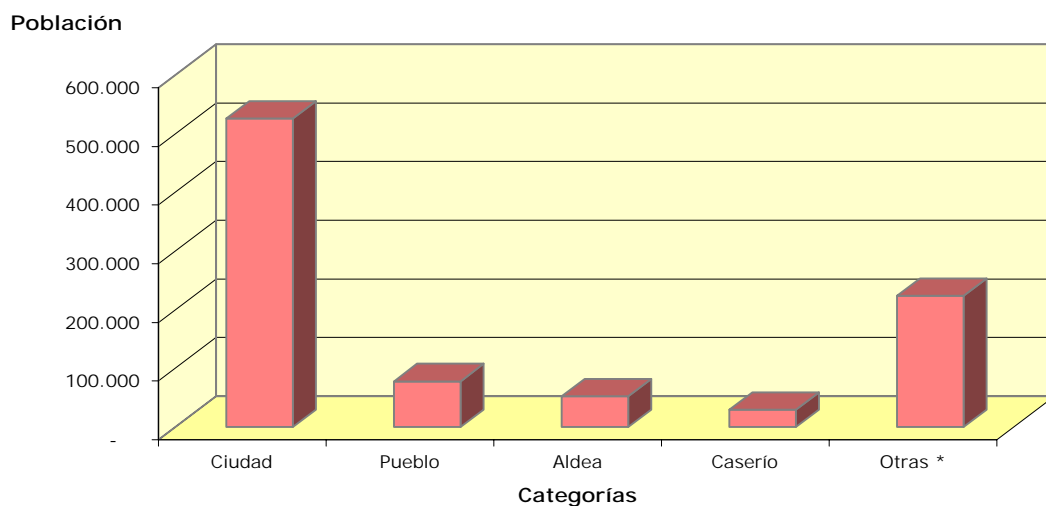
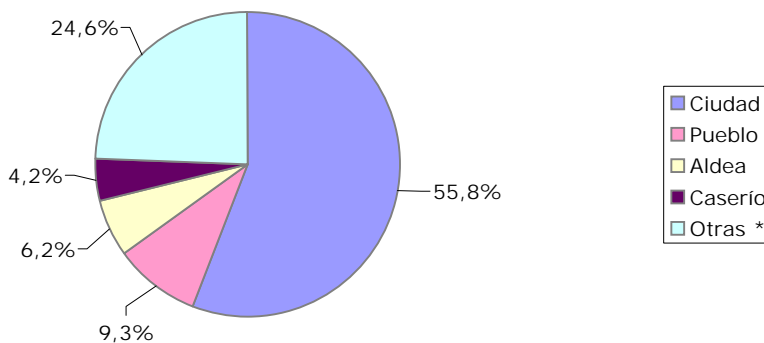
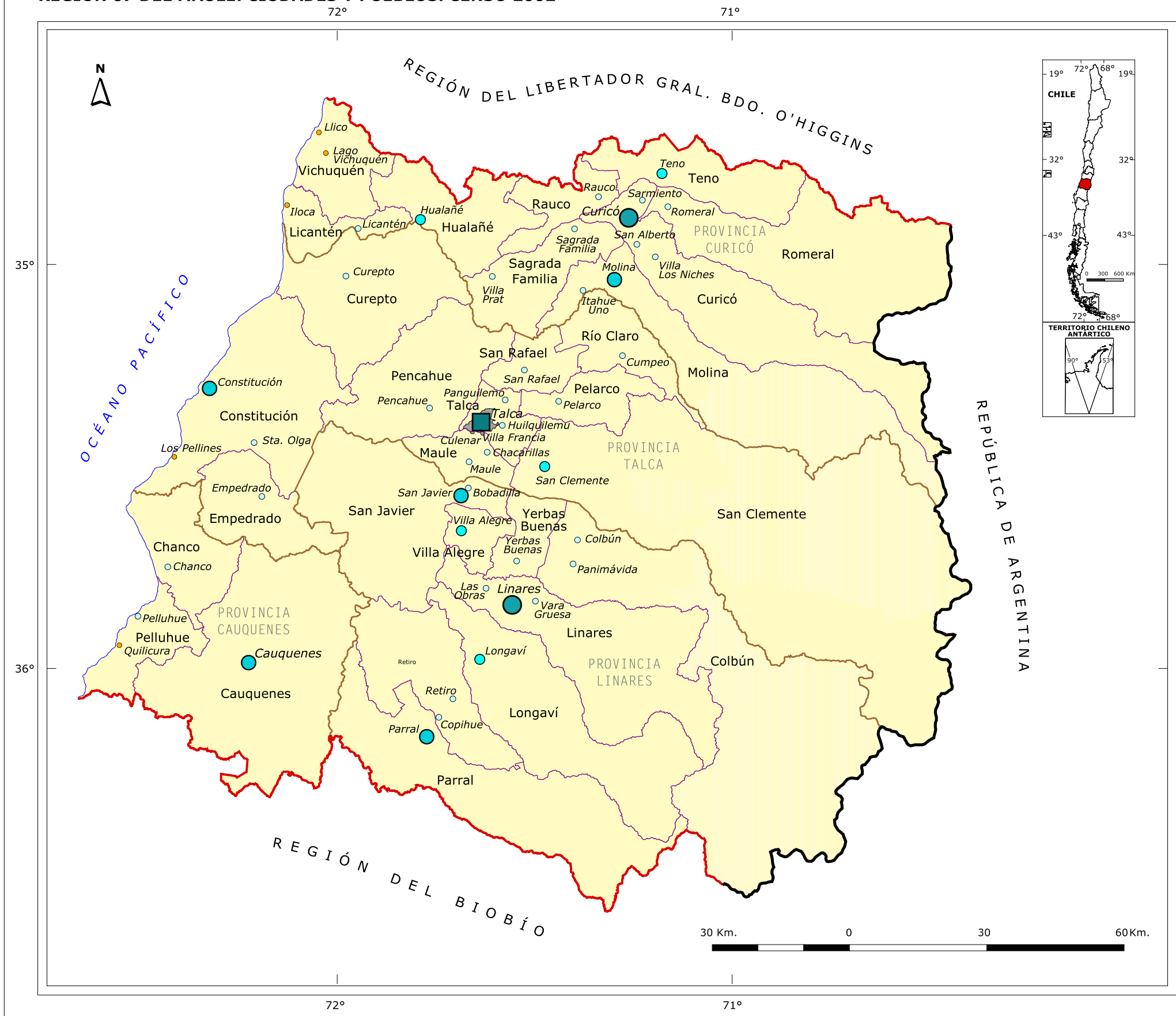


Gráfico 14: Distribución de viviendas por categoría, respecto del total regional según Censo 2002.



* Entidades rurales no consideradas en la publicación.

REGIÓN 07 DEL MAULE: CIUDADES Y PUEBLOS. CENSO 2002



CÓDIGO ÚNICO TERRITORIAL (cut)

071 Provincia Talca	073 Provincia Curicó
07101 Talca	07301 Curicó
07102 Constitución	07302 Hualañé
07103 Curepto	07303 Licantén
07104 Empedrado	07304 Molina
07105 Maule	07305 Rauco
07106 Pelarco	07306 Romeral
07107 Pencahue	07307 Sagrada Familia
07108 Río Claro	07308 Teno
07109 San Clemente	07309 Vichuquén
07110 San Rafael	
072 Provincia Cauquenes	074 Provincia Linares
07201 Cauquenes	07401 Linares
07202 Chanco	07402 Colbún
07203 Pelluhue	07403 Longaví
	07404 Parral
	07405 Retiro
	07406 San Javier
	07407 Villa Alegre
	07408 Yerbass Buenas

SIMBOLOGÍA

Centros Urbanos	Habitantes
	1.000.001 - 5.500.000
	500.001 - 1.000.000
	100.001 - 500.000
	40.001 - 100.000
	15.001 - 40.000
	5.001 - 15.000
	1.001 - 5.000
	Centro Turístico
Límites	
	Límite Internacional
	Límite Regional
	Límite Provincial
	Límite Comunal
	Línea de Costa
	Conurbación de Centros Urbanos

REGIÓN 07 DEL MAULE: Ciudades y Pueblos. Censo 2002

REGIÓN, PROVINCIAS, COMUNAS Y CÓDIGO ÚNICO TERRITORIAL	Entidad	Categ.	Población Censo 2002			Viviendas Censo 2002	Superficie Km ²	Ubicación D.C. N°
			Total	Hombres	Mujeres			
07 REGIÓN DEL MAULE								
071 PROVINCIA TALCA								
07101 Talca	TALCA (P) 2/	Cd	189.505	90.581	98.924	56.792	46,04	1-9,11-14 y 99
	PANGUILEMO	Pb	1.819	888	931	527	2,29	10
	HUILQUILEMU	Pb	2.431	1.227	1.204	628	1,71	11
07102 Constitución	CONSTITUCIÓN (P)	Cd	33.914	16.924	16.990	9.659	8,68	1-3 y 99
	SANTA OLGA	Pb	2.612	1.327	1.285	714	0,83	6
	LOS PELLINES 1/	Pb	676	355	321	878	3,31	7
07103 Curepto	CUREPTO	Pb	3.157	1.592	1.565	1.051	1,84	1
07104 Empedrado	EMPEDRADO (P)	Pb	2.499	1.291	1.208	853	1,28	1 y 2
07105 Maule	MAULE (P)	Pb	3.967	2.005	1.962	1.345	1,91	1,2,5 y 8
	CULENAR 2/	Cd	217	103	114	116	0,38	5
	VILLA FRANCIA 2/	Cd	1.432	731	701	469	0,75	5
	CHACARILLAS 3/	Pb	1.123	590	533	316	1,95	6
07106 Pelarco	PELARCO	Pb	1.822	882	940	577	1,44	1
07107 Pencahue	PENCAHUE	Pb	2.037	1.056	981	527	2,34	1
07108 Río Claro	CUMPEO	Pb	2.651	1.347	1.304	836	1,72	1
07109 San Clemente	SAN CLEMENTE (P)	Cd	13.398	6.466	6.932	3.604	5,77	1 y 2
07110 San Rafael	SAN RAFAEL	Pb	3.482	1.719	1.763	1.044	2,14	1
072 PROVINCIA CAUQUENES								
07201 Cauquenes	CAUQUENES (P)	Cd	30.771	14.483	16.288	9.602	13,40	1-6,8,16 y 17
07202 Chanco	CHANCO (P)	Pb	4.012	1.944	2.068	1.154	1,64	1 y 6
07203 Pelluhue	PELLUHUE (P)	Pb	3.208	1.598	1.610	2.186	2,68	1 y 2
	QUILICURA 1/	Pb	669	359	310	351	8,95	3
073 PROVINCIA CURICÓ								
07301 Curicó	CURICÓ (P)	Cd	93.447	45.202	48.245	27.417	20,50	1-5,7,10, 18 y 99
	SARMIENTO	Pb	3.888	1.960	1.928	1.098	2,04	9
	VILLA LOS NICHES (P)	Pb	2.006	1.005	1.001	523	0,58	11 y 17
	SAN ALBERTO 4/	Pb	1.165	612	553	323	2,23	12
07302 Hualañé	HUALAÑÉ	Cd	5.198	2.619	2.579	1.647	2,64	1
07303 Licantén	LICANTÉN	Pb	3.629	1.911	1.718	1.093	3,48	1
	ILOCA 1/	Pb	345	188	157	391	1,02	3
07304 Molina	MOLINA (P)	Cd	27.203	13.346	13.857	7.506	8,50	1,2 y 4-6
	ITAHUE UNO	Pb	1.029	520	509	317	2,70	3
07305 Rauco	RAUCO	Pb	3.114	1.549	1.565	874	1,98	1
07306 Romeral	ROMERAL	Pb	3.675	1.813	1.862	1.062	1,78	1
07307 Sagrada Familia	SAGRADA FAMILIA (P)	Pb	2.910	1.457	1.453	829	1,13	1 y 9
	VILLA PRAT	Pb	2.170	1.136	1.034	710	4,50	7
07308 Tenó	TENO (P)	Cd	6.729	3.351	3.378	1.923	3,03	1,2 y 4

REGIÓN 07 DEL MAULE: Ciudades y Pueblos. Censo 2002

REGIÓN, PROVINCIAS, COMUNAS Y CÓDIGO ÚNICO TERRITORIAL	Entidad	Categ.	Población Censo 2002			Viviendas Censo 2002	Superficie Km ²	Ubicación D.C. N°
			Total	Hombres	Mujeres			
07309 Vichuquén	LAGO VICHUQUÉN 1/	Pb	380	205	175	430	6,17	2
	LLICO 1/	Pb	988	504	484	359	1,80	2
074 PROVINCIA LINARES								
07401 Linares	LINARES (P)	Cd	65.133	30.997	34.136	19.063	16,16	1-4,6-8 y 99
	VARA GRUESA	Pb	1.619	807	812	457	4,10	8
	LAS OBRAS	Pb	1.472	751	721	459	7,90	11
07402 Colbún	COLBÚN	Pb	3.679	1.839	1.840	1.168	3,59	1
	PANIMÁVIDA	Pb	1.473	737	736	482	1,92	8
07403 Longaví	LONGAVÍ	Cd	6.206	3.012	3.194	1.694	2,71	1
07404 Parral	PARRAL (P)	Cd	26.397	12.846	13.551	7.905	7,85	1-5 y 99
07405 Retiro	RETIRO (P)	Pb	3.329	1.593	1.736	918	1,55	1 y 7
	COPIHUE	Pb	1.379	693	686	437	2,18	3
07406 San Javier	SAN JAVIER (P)	Cd	20.524	9.756	10.768	6.171	7,42	1-4 y 7
	BOBADILLA (P)	Pb	1.480	751	729	421	2,73	2,4 y 7
07407 Villa Alegre	VILLA ALEGRE (P)	Cd	5.456	2.614	2.842	1.700	3,96	1 y 2
07408 Yerbias Buenas	YERBAS BUENAS (P)	Pb	1.595	778	817	461	0,92	1,3 y 4

1/ Centro Turístico

2/ Absorción Talca, población total 191.154 habitantes

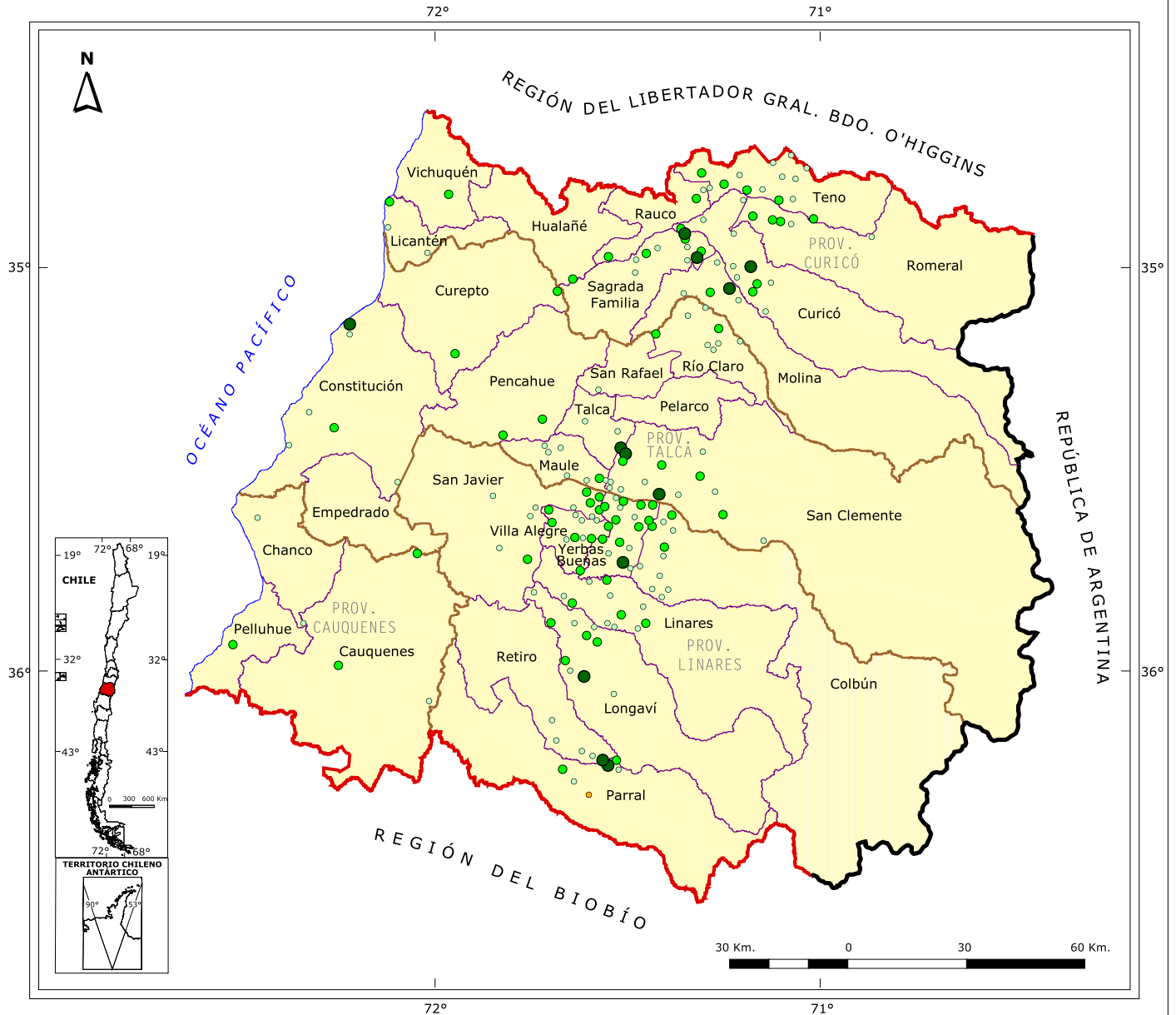
3/ Fusión Chacarillas

4/ Fusión San Alberto

(P) Parte

99 Rezagados

REGIÓN 07 DEL MAULE: ALDEAS. CENSO 2002



SIMBOLOGÍA

Aldeas

- 1.001 - 2.000 Hab.
- 501 - 1.000 Hab.
- 301 - 500 Hab.
- Centro Turístico

Límites

- Límite Internacional
- Límite Regional
- Límite Provincial
- Límite Comunal
- Línea de Costa

CÓDIGO ÚNICO TERRITORIAL (cut)

071 Provincia Talca

- 07101 Talca
- 07102 Constitución
- 07103 Curepto
- 07104 Empedrado
- 07105 Maule
- 07106 Pelarco
- 07107 Pencahue
- 07108 Río Claro
- 07109 San Clemente
- 07110 San Rafael

073 Provincia Curicó

- 07301 Curicó
- 07302 Hualañé
- 07303 Licantén
- 07304 Molina
- 07305 Rauco
- 07306 Romeral
- 07307 Sagrada Familia
- 07308 Teno
- 07309 Vichuquén

072 Provincia Cauquenes

- 07201 Cauquenes
- 07202 Chanco
- 07203 Pelluhue

074 Provincia Linares

- 07401 Linares
- 07402 Colbún
- 07403 Longaví
- 07404 Parral
- 07405 Retiro
- 07406 San Javier
- 07407 Villa Alegre
- 07408 Yerbás Buenas

REGIÓN 07 DEL MAULE: Aldeas. Censo 2002

REGIÓN, PROVINCIAS, COMUNAS Y CÓDIGO ÚNICO TERRITORIAL	Entidad	Categ.	Población Censo 2002			Viviendas Censo 2002	Ubicación D.C. N°
			Total	Hombres	Mujeres		
07 REGIÓN DEL MAULE							
071 PROVINCIA TALCA							
07101 Talca	SAN VALENTÍN	AI	381	197	184	101	11
	VICTORIA ORIENTE 2/	AI	110	53	57	31	16
	EL ORIENTE	AI	341	194	147	91	16
07102 Constitución	VIÑALES (P)	AI	449	237	212	131	2 y 3
	SAN RAMÓN	AI	943	496	447	256	3
	CARRIZAL	AI	407	213	194	122	4
	PUTÚ 3/	AI	1.617	813	804	617	4
	LAS CORRIENTES 4/	AI	407	209	198	120	6
	LAS CAÑAS	AI	459	233	226	152	7
	GUALLECO	AI	509	260	249	184	6
07103 Curepto	GUAQUÉN	AI	806	445	361	253	10
	PUEBLECILLO (P)	AI	444	221	223	131	1,2 y 8
07105 Maule	COLÍN	AI	410	213	197	117	4
	SANTA CLARA	AI	470	247	223	125	4
	LA PRIMERA DE UNIHUE	AI	309	164	145	77	4
	DUAO	AI	678	393	285	160	7
	TRES ESQUINAS 5/	AI	208	111	97	63	7
	PEDRO NOLASCO 6/	AI	408	209	199	119	8
	LO FIGUEROA	AI	819	407	412	230	1
07107 Pencahue	CORINTO	AI	813	430	383	228	2
	LAS MERCEDES	AI	354	188	166	107	1
07108 Río Claro	SANTA ROSA	AI	306	174	132	85	1
	LOS MONTES	AI	354	203	151	103	2
	CAMARICO (P)	AI	556	275	281	174	3 y 4
	PASO ANCHO	AI	308	170	138	96	4
	PORVENIR (P)	AI	490	243	247	118	4 y 5
	SAN GERARDO	AI	546	293	253	144	5
	EL BOLSICO	AI	377	191	186	127	6
07109 San Clemente	MARIPOSAS	AI	656	332	324	184	13
	SAN DIEGO NORTE	AI	348	171	177	92	1
	AURORA 2/	AI	909	465	444	256	2
	FLOR DEL LLANO	AI	657	334	323	202	2
	BAJOS DE LIRCAY	AI	372	202	170	135	5
	EL COLORADO	AI	917	448	469	257	10
	PASO NEVADO	AI	315	163	152	128	10
	BUENOS AIRES	AI	389	197	192	108	11
	QUERI	AI	1.241	623	618	349	11
	CHEQUÉN	AI	446	232	214	119	12
	SAN MANUEL	AI	312	171	141	86	12
EL OLIVAR 5/	AI	252	135	117	79	12	

REGIÓN 07 DEL MAULE: Aldeas. Censo 2002

REGIÓN, PROVINCIAS, COMUNAS Y CÓDIGO ÚNICO TERRITORIAL	Entidad	Categ.	Población Censo 2002			Viviendas Censo 2002	Ubicación D.C. N°
			Total	Hombres	Mujeres		
07109 San Clemente	CORRALONES (P)	AI	516	266	250	170	13 y 14
	LOS MONTES	AI	381	207	174	119	14
07110 San Rafael	ALTO PANGUE	AI	347	155	192	103	1
072 PROVINCIA CAUQUENES							
07201 Cauquenes	SAUZAL	AI	521	253	268	181	10
	QUELLA	AI	346	171	175	137	11
	SANTA SOFÍA	AI	612	346	266	179	16
07202 Chanco	PAHUIL	AI	482	259	223	142	3
	LA VEGA	AI	362	172	190	103	5
07203 Pelluhue	CHOVELLÉN 7/	AI	819	479	340	280	3
073 PROVINCIA CURICÓ							
07301 Curicó	TUTUQUÉN ALTO 8/	AI	379	198	181	109	6
	TUTUQUÉN BAJO	AI	507	272	235	123	6
	VISTA HERMOSA 9/	AI	341	170	171	82	9
	EL PORVENIR	AI	475	245	230	118	11
	SANTA ELENA	AI	1.097	566	531	290	11
	EL MAITÉN 10/	AI	405	216	189	110	12
	LOS CASTAÑOS	AI	455	233	222	114	12
	EL PROGRESO	AI	438	228	210	142	13
	VILLA SAN MARTÍN 11/	AI	628	339	289	195	13
	VILLA CORDILLERA	AI	354	180	174	112	16
07302 Hualañé	LA PALMERA 12/	AI	999	527	472	277	16
	LA HUERTA 13/	AI	886	435	451	313	4
07303 Licantén	LORA	AI	336	195	141	127	2
	DUAO	AI	539	275	264	317	3
	RANCURA 14/	AI	496	264	232	479	3
07304 Molina	PUENTE ALTO (P)	AI	340	179	161	108	2,3 y 6
	ENTRE RÍOS	AI	378	196	182	113	4
	PICHINGAL	AI	1.236	618	618	416	5
	BUENA UNIÓN (P)	AI	600	316	284	158	5 y 6
	SAN JORGE DE ROMERAL	AI	405	223	182	130	7
07305 Rauco	EL LLANO CENTRO	AI	742	360	382	221	1
	EL PLUMERO	AI	484	238	246	137	1
	QUICHARCO	AI	475	233	242	168	1
	PALQUIBUDI	AI	675	362	313	224	3
07306 Romeral	LA QUINTA 15/	AI	608	314	294	167	1
	GUAICO DOS-SAN MANUEL 16/	AI	726	347	379	180	2
	GUAICO TRES 17/	AI	442	239	203	103	2
	GUAICO UNO SUR 18/	AI	602	310	292	147	2

REGIÓN 07 DEL MAULE: Aldeas. Censo 2002

REGIÓN, PROVINCIAS, COMUNAS Y CÓDIGO ÚNICO TERRITORIAL	Entidad	Categ.	Población Censo 2002			Viviendas Censo 2002	Ubicación D.C. N°	
			Total	Hombres	Mujeres			
07306 Romeral	LOS QUEÑES (P)	AI	356	186	170	253	3 y 4	
07307 Sagrada Familia	LA HIGUERILLA	AI	431	222	209	118	4	
	LA ISLA	AI	740	383	357	194	3	
	CORRAL DE PIEDRA	AI	665	344	321	189	3	
	LO VALDIVIA 19/	AI	1.035	532	503	278	3	
	SANATORIO	AI	433	230	203	134	4	
	SANTA ROSA	AI	1.132	559	573	321	4	
	LOS QUILLAYES (P)	AI	329	162	167	82	8 y 9	
	LA PRIMAVERA-LA CAMPANA	AI	380	195	185	150	9	
	SANTA CARMEN-SANTA ANA	AI	881	466	415	249	9	
	SANTA EMILIA	AI	368	189	179	105	9	
	07308 Teno	LAS ARBOLEDAS	AI	422	227	195	121	1
		HACIENDA TENO	AI	510	267	243	130	2
		VILUCO	AI	805	388	417	211	2
COMALLE		AI	545	285	260	146	3	
DOMINGO MANSILLA		AI	348	182	166	76	4	
SANTA SUSANA (P)		AI	461	258	203	128	5 y 6	
VENTANA DEL BAJO		AI	511	261	250	153	5	
LAS LIRAS		AI	365	185	180	79	6	
MONTERILLA-EL EUCALIPTUS		AI	423	214	209	185	5	
MORZA		AI	450	239	211	108	5	
SAN LEÓN		AI	466	246	220	114	5	
SANTA REBECA		AI	410	217	193	107	5	
LA LAGUNA		AI	604	311	293	174	7	
07309 Vichuquén	VICHUQUÉN	AI	587	302	285	223	1	
074 PROVINCIA LINARES								
07401 Linares	LLANCANAO (P)	AI	309	153	156	99	3 y 8	
	SAN ANTONIO (P)	AI	640	338	302	157	3 y 8	
	GUAPI ALTO	AI	304	153	151	103	4	
	GUAPI BAJO	AI	420	210	210	134	4	
	MAITENES	AI	649	340	309	185	5	
	PALMILLA	AI	441	227	214	169	5	
	GUADANTÚN	AI	350	190	160	105	6	
	LA POSADA (P)	AI	499	238	261	129	7 y 8	
	PUENTE ALTO	AI	600	335	265	196	6	
	SAN ANTONIO ENCINA	AI	427	220	207	156	8	
	SAN VÍCTOR ÁLAMOS	AI	552	295	257	164	8	
	07402 Colbún	RINCÓN DE PATAGUAS	AI	316	158	158	100	1
		SAN DIONISIO	AI	820	415	405	235	1
SAN NICOLÁS		AI	398	184	214	107	8	
	CAMINO VIEJO	AI	339	160	179	118	2	

REGIÓN 07 DEL MAULE: Aldeas. Censo 2002

REGIÓN, PROVINCIAS, COMUNAS Y CÓDIGO ÚNICO TERRITORIAL	Entidad	Categ.	Población Censo 2002			Viviendas Censo 2002	Ubicación D.C. N°
			Total	Hombres	Mujeres		
07402 Colbún	MAULE SUR	AI	513	255	258	168	2
	SEMILLERO UNO 20/	AI	55	28	27	11	2
	CAPILLA PALACIOS	AI	312	158	154	88	7
	LOMAS DE PUTAGÁN	AI	369	181	188	123	7
	PASO RARI	AI	481	234	247	135	7
	QUINAMÁVIDA	AI	325	170	155	120	7
	SAN JUAN 21/	AI	45	20	25	11	9
07403 Longaví	LA CONQUISTA	AI	549	293	256	151	1
	LOS CRISTALES (P)	AI	1.935	963	972	585	1 y 6
	PAINE	AI	444	235	209	131	1
	BODEGA	AI	398	205	193	121	3
	PASO CUÑAO	AI	574	312	262	211	3
	LA AGUADA	AI	369	212	157	108	4
	LAS MOTAS	AI	378	199	179	150	5
	MIRAFLORES 22/	AI	785	410	375	248	5
	SAN LUIS	AI	570	294	276	159	5
	LA QUINTA	AI	390	214	176	84	10
07404 Parral	LOS CARROS VILLA ROSA	AI	586	293	293	174	9
	REMULCAO (P)	AI	420	216	204	142	9 y 12
	TERMAS DE CATILLO 1/	AI	585	300	285	228	12
	CERRO LOS CASTILLO	AI	305	156	149	118	12
	LA ORILLA	AI	538	276	262	151	12
	LOS CUARTELES 34/	AI	116	57	59	39	12
07405 Retiro	AJIAL	AI	352	180	172	88	6
	LOS CUARTELES 34/	AI	970	466	504	260	6
	QUILLAIMO	AI	498	257	241	143	6
	ROMERAL	AI	445	231	214	131	6
	SANTA ISABEL	AI	500	251	249	118	7
07406 San Javier	EL SAUCE-CALLE LARGA 24/	AI	100	49	51	41	5
	SANTA NATALIA 25/	AI	233	127	106	75	5
	ORILLA DE MAULE (P)	AI	986	502	484	272	6 y 7
	SAN MANUEL 26/	AI	198	107	91	57	5
	SANTA CECILIA 23/	AI	596	319	277	168	5
	PUENTE PANDO 27/	AI	761	403	358	224	6
	ALQUIHUE 28/	AI	315	169	146	157	9
	ALTO DEL RÍO	AI	392	187	205	108	9
	LUIS CRUZ MARTÍNEZ	AI	436	231	205	113	9
	CARRIZAL	AI	354	178	176	110	10
07407 Villa Alegre	MELOZAL	AI	632	326	306	175	10
	LONCOMILLA 29/	AI	508	265	243	126	3
	ESTACIÓN VILLA ALEGRE	AI	957	481	476	298	5
	GUIONES	AI	309	154	155	99	2
	LOMA DE LAS TORTILLAS	AI	512	256	256	147	3

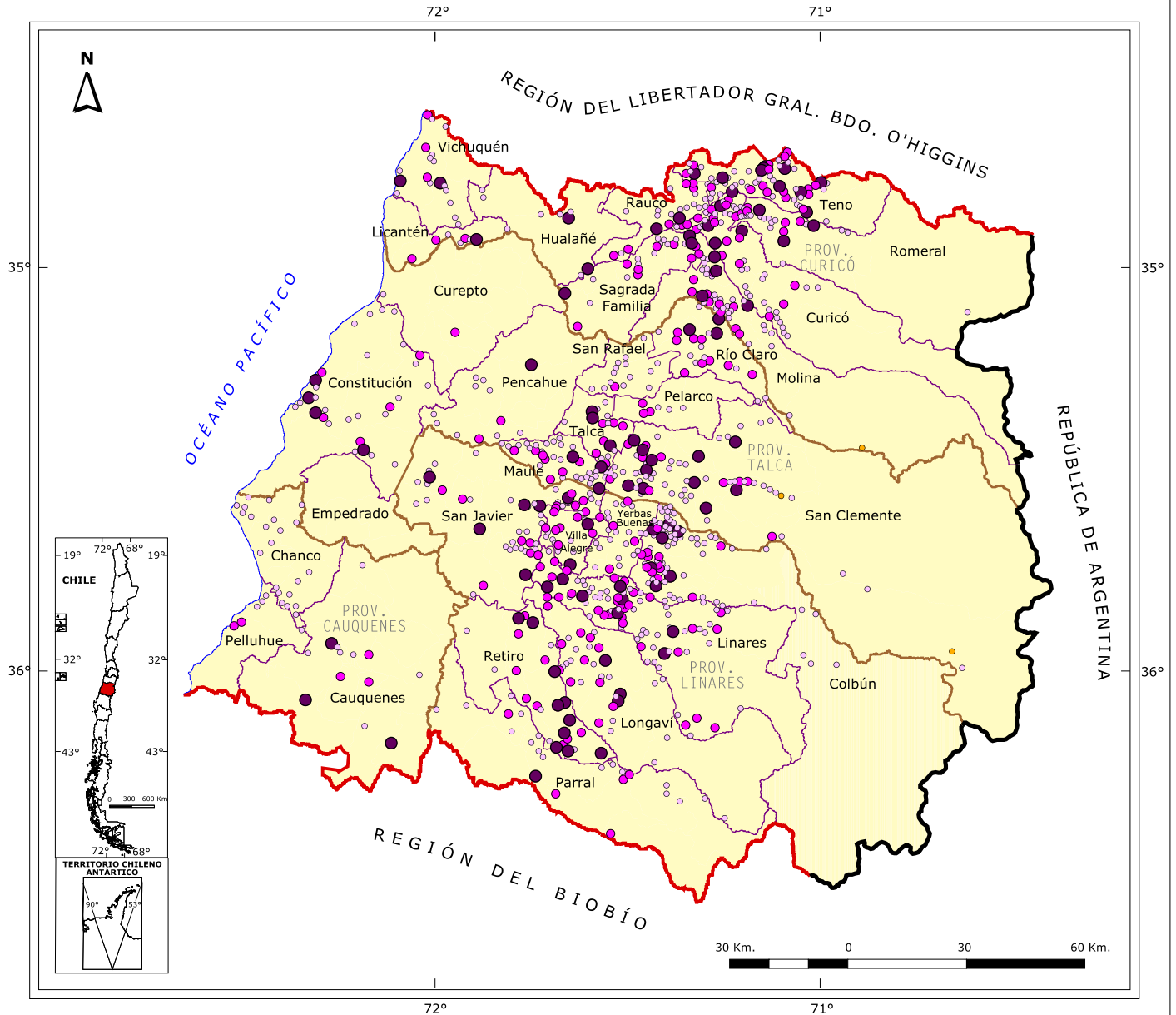
REGIÓN 07 DEL MAULE: Aldeas. Censo 2002

REGIÓN, PROVINCIAS, COMUNAS Y CÓDIGO ÚNICO TERRITORIAL	Entidad	Categ.	Población Censo 2002			Viviendas Censo 2002	Ubicación D.C. N°
			Total	Hombres	Mujeres		
07407 Villa Alegre	EL SAUCE-CALLE LARGA 24/	AI	392	208	184	109	4
	ESPERANZA (P) 30/	AI	359	196	163	104	4 y 5
	LAGUNILLAS	AI	438	230	208	123	4
	MONTE GRANDE (P)	AI	353	175	178	106	4 y 5
	PEÑUELAS 31/	AI	212	110	102	61	4
	SAN MANUEL 26/	AI	206	109	97	68	4
	PUTAGÁN	AI	622	270	352	192	6
07408 Yerbas Buenas	ESPERANZA 30/	AI	282	151	131	77	2
	LLANO BLANCO (P)	AI	392	217	175	107	2 y 4
	ABRÁNQUIL	AI	1.357	707	650	408	3
	SAN JUAN 21/	AI	299	166	133	83	3
	BAJO ESMERALDA (P)	AI	353	197	156	95	4 y 5
	SANTA ELENA (P)	AI	580	305	275	154	4 y 5
	MAITENCILLO AFUERA (P) 32/	AI	722	379	343	210	5 y 6
	MAITENCILLO ADENTRO	AI	472	247	225	112	6
	CINCO CAMINOS	AI	959	481	478	241	6
	SANTA ANA DE QUERI 33/	AI	726	378	348	196	6
	SEMILLERO-BASÁEZ 20/	AI	657	331	326	210	6
	EL ESFUERZO	AI	425	218	207	153	7
	FLOR MARÍA	AI	413	196	217	121	7
	EL COLMENAR 25/	AI	304	166	138	94	7
PEÑUELAS 31/	AI	680	337	343	205	7	
SAN IGNACIO 27/	AI	121	67	54	36	7	

- 1/ Centro Turístico
2/ Fusión Aurora-Victoria Oriente, población total 1.019 hbtes.
3/ Fusión Putú
4/ Fusión Las Corrientes
5/ Fusión Tres Esquinas-El Olivar, población total 460 hbtes.
6/ Fusión Pedro Nolasco
7/ Fusión Chovellén
8/ Fusión Tútúquén Alto (AI)
9/ Fusión Vista Hermosa
10/ Fusión El Maitén
11/ Fusión Villa San Martín
12/ Fusión La Palmera
13/ Fusión La Huerta
14/ Fusión Rancura
15/ Fusión La Quinta
16/ Fusión Guaico Dos-San Manuel
17/ Fusión Guaico Tres
18/ Fusión Guaico Uno Sur
19/ Fusión Lo Valdivia
20/ Fusión Semillero-Basáez, población total 712 hbtes.
21/ Fusión San Juan, población total 344 habitantes
22/ Fusión Miraflores
23/ Fusión Santa Cecilia
24/ Fusión El Sauce-Calle Larga, población total 492 hbtes.
25/ Fusión Santa Natalia-El Colmenar, población total 537 hbtes.
26/ Fusión San Manuel, población total 414 habitantes
27/ Fusión Puente Pando-San Ignacio, población total 882 hbtes.
28/ Fusión Alquihue
29/ Fusión Loncomilla
30/ Fusión Esperanza, población total 641 habitantes
31/ Fusión Peñuelas, población total 892 habitantes
32/ Fusión Maitencillo Afuera
33/ Fusión Santa Ana de Queri
34/ Fusión Los Cuarteles, población total 1.086 habitantes
(P) Parte

Nota: En el caso de las entidades rurales Aldeas (AI) y Caseríos (Cs) no incluye la superficie.

REGIÓN 07 DEL MAULE: CASERÍOS. CENSO 2002



SIMBOLOGÍA

Caseríos

- 201 - 300 Hab.
- 101 - 200 Hab.
- 0 - 100 Hab.
- Centro Turístico

Límites

- Límite Internacional
- Límite Regional
- Límite Provincial
- Límite Comunal
- Línea de Costa

CÓDIGO ÚNICO TERRITORIAL (cut)

071 Provincia Talca

- 07101 Talca
- 07102 Constitución
- 07103 Curepto
- 07104 Empedrado
- 07105 Maule
- 07106 Pelarco
- 07107 Pencahue
- 07108 Río Claro
- 07109 San Clemente
- 07110 San Rafael

073 Provincia Curicó

- 07301 Curicó
- 07302 Hualañé
- 07303 Licantén
- 07304 Molina
- 07305 Rauco
- 07306 Romeral
- 07307 Sagrada Familia
- 07308 Teno
- 07309 Vichuquén

072 Provincia Cauquenes

- 07201 Cauquenes
- 07202 Chanco
- 07203 Pelluhue

074 Provincia Linares

- 07401 Linares
- 07402 Colbún
- 07403 Longaví
- 07404 Parral
- 07405 Retiro
- 07406 San Javier
- 07407 Villa Alegre
- 07408 Yerbabuena

REGIÓN 07 DEL MAULE: Caseríos. Censo 2002

REGIÓN, PROVINCIAS, COMUNAS Y CÓDIGO ÚNICO TERRITORIAL	Entidad	Categ.	Población Censo 2002			Viviendas Censo 2002	Ubicación D.C. N°
			Total	Hombres	Mujeres		
07 REGIÓN DEL MAULE							
071 PROVINCIA TALCA							
07101 Talca	BUENA VISTA	Cs	13	6	7	3	9
	EL QUILLAY	Cs	15	7	8	6	10
	ALTO LO VERDUGO	Cs	17	8	9	7	10
	SANTA CORINA	Cs	222	107	115	68	10
	PROVIDENCIA	Cs	81	47	34	29	10
	HUILQUILEMU	Cs	170	94	76	46	15
	ALTO LIRCAY	Cs	226	118	108	61	11
	RAMADILLAS DE LIRCAY	Cs	175	87	88	48	11
	SAN ANTONIO	Cs	155	70	85	46	11
	SANTA GRACIELA	Cs	13	9	4	6	11
	PALMIRA ALTO	Cs	75	38	37	31	15
	PALMIRA BAJO	Cs	139	71	68	41	15
	EL SAUCE PORVENIR	Cs	214	102	112	71	15
	LECHERÍA EL PORVENIR	Cs	77	39	38	26	15
	MATA VERDE	Cs	127	71	56	39	15
	SANTA MARTA	Cs	96	49	47	34	15
	PURÍSIMA	Cs	143	75	68	36	16
07102 Constitución	MAGUILLÍN	Cs	2	2	0	6	2
	PANGALILLO (P)	Cs	281	150	131	79	2 y 3
	POTRERILLOS	Cs	7	4	3	4	2
	BANCO DE ARENA	Cs	35	19	16	12	3
	LA PALMILLA	Cs	26	13	13	8	3
	LOS CASTAÑOS	Cs	72	34	38	21	3
	EL CIPRÉS	Cs	128	78	50	41	3
	PUERTAS VERDES	Cs	230	125	105	64	3
	CAÑETE	Cs	34	21	13	14	4
	CHANQUIUQUE	Cs	79	42	37	33	4
	GUILLEUMO	Cs	23	13	10	13	4
	JUNQUILLAR	Cs	210	107	103	67	4
	MAROMILLAS	Cs	196	105	91	61	4
	PERALILLO	Cs	60	31	29	24	4
	RINCÓN DE PUTÚ	Cs	60	30	30	21	4
	QUIVOLGO	Cs	40	23	17	32	4
	CARRIZALILLO	Cs	141	87	54	45	5
	PIRIGÜINES	Cs	59	29	30	27	5
	COIPUÉ BAJO	Cs	154	83	71	69	5
	LOS PEÑONES	Cs	5	3	2	3	5
	CORRALES	Cs	57	32	25	27	5
	MACAL	Cs	95	55	40	38	5
	MAQUEGUA	Cs	38	21	17	29	5
	EL MELLICO	Cs	32	18	14	12	6
	LA VERDE	Cs	57	30	27	19	5
	EL HUILLÍN	Cs	74	47	27	21	6
	LAS VEGUILLAS	Cs	25	13	12	8	6
	PANGALILLO SUR	Cs	57	26	31	19	6
	PAPALILLO	Cs	125	70	55	34	6
	RINCONADA	Cs	220	112	108	66	6
07103 Curepto	LA TRINCHERA	Cs	12	7	5	6	4
	TABUNCO	Cs	136	77	59	53	7
07105 Maule	CRUCE LA CANTERA	Cs	46	24	22	15	2

REGIÓN 07 DEL MAULE: Caseríos. Censo 2002

REGIÓN, PROVINCIAS, COMUNAS Y CÓDIGO ÚNICO TERRITORIAL	Entidad	Categ.	Población Censo 2002			Viviendas Censo 2002	Ubicación D.C. N°
			Total	Hombres	Mujeres		
07105 Maule	LA CANTERA	Cs	38	19	19	14	2
	CANTERA DE NUMPAY	Cs	18	7	11	5	4
	NUMPAY	Cs	177	85	92	58	4
	SANTA ROSA DE LAVADERO	Cs	79	44	35	22	2
	ALTO CHICÓN	Cs	13	8	5	6	3
	BAJO DE LOS GUTIÉRREZ	Cs	24	12	12	15	3
	LAS GUACHAS	Cs	101	60	41	29	3
	LINARES DE PERALES	Cs	71	37	34	32	3
	PUNTILLA DE PERALES	Cs	21	9	12	11	3
	CALLEJÓN ESCUELA	Cs	11	9	2	10	3
	CRUCE LA LÍNEA	Cs	18	10	8	6	4
	CAMINO A QUERQUEL	Cs	119	54	65	28	4
	CANTERA DE COLÍN	Cs	48	29	19	12	4
	COLÍN NORTE	Cs	158	31	127	23	4
	EL AROMO SANTA HERMINIA	Cs	53	28	25	14	4
	LOS MAITENES	Cs	170	89	81	50	4
	PADRE HURTADO	Cs	63	37	26	28	4
	VILLA LA GRANJA 1/	Cs	1	1	0	50	4
	TALCA CHICO	Cs	93	46	47	30	5
	VILLA COBÍN	Cs	108	55	53	35	4
	CALLEJONES (P)	Cs	299	155	144	89	6 y 8
	ESQUINA MOCHA	Cs	10	3	7	6	6
	EL EDÉN	Cs	202	102	100	51	6
	CALLEJÓN SAN JOSÉ	Cs	16	8	8	6	7
	EL BOLSICO 2/	Cs	37	19	18	15	7
	VILLA LAS MERCEDES	Cs	17	9	8	29	7
	EL CANELO	Cs	221	117	104	56	8
	EL GUINDO	Cs	12	7	5	7	7
	RINCÓN DE LOS AMAROS	Cs	95	56	39	31	7
	TALCA CHICO	Cs	33	16	17	16	7
	MONTE ALEGRE	Cs	86	40	46	26	8
	EL PEUMO	Cs	82	49	33	32	8
	LA CRUZ	Cs	44	26	18	16	8
LA ERA	Cs	77	40	37	34	8	
LA FLORIDA	Cs	130	64	66	44	8	
07106 Pelarco	QUESERÍA	Cs	98	49	49	31	1
	SAN FRANCISCO	Cs	99	47	52	33	1
	SANTA MARGARITA	Cs	114	60	54	33	1
	LAGUNILLAS	Cs	111	56	55	27	2
	LO PATRICIO	Cs	107	60	47	40	2
07107 Pencahue	PABLO CORREA MONTT	Cs	7	2	5	3	3
	POCOA	Cs	17	10	7	6	2
	BOTALCURA (P)	Cs	208	110	98	64	3 y 6
	EL ESTERO	Cs	170	91	79	66	3
	EL PUENTE	Cs	14	5	9	6	3
	CURTIDURÍA	Cs	115	67	48	56	4
	GONZÁLEZ BASTÍAS	Cs	43	25	18	30	4
	LAS PALMAS DE TOCONEY	Cs	98	54	44	46	4
	TOCONEY	Cs	93	52	41	49	4
	BATUCO ARRIBA	Cs	67	33	34	33	5
	BATUCO CENTRO	Cs	44	24	20	28	5
	LA AGUADA	Cs	48	29	19	20	5
VILLA BATUCO	Cs	29	18	11	16	5	

REGIÓN 07 DEL MAULE: Caseríos. Censo 2002

REGIÓN, PROVINCIAS, COMUNAS Y CÓDIGO ÚNICO TERRITORIAL	Entidad	Categ.	Población Censo 2002			Viviendas Censo 2002	Ubicación D.C. N°	
			Total	Hombres	Mujeres			
07108 Río Claro	CASAS VIEJAS	Cs	77	43	34	20	1	
	EL CERRILLO	Cs	158	87	71	38	1	
	ODESSA (P)	Cs	273	143	130	82	1 y 2	
	BAJO LOS PONCE	Cs	61	32	29	24	2	
	SAN ENRIQUE	Cs	183	97	86	49	1	
	CERRO SANTA LUCÍA	Cs	46	18	28	13	1	
	LA VEGA	Cs	137	69	68	46	1	
	VILLA MATTE	Cs	46	19	27	11	1	
	EL AROMO	Cs	166	94	72	41	2	
	SANTA MARGARITA	Cs	85	38	47	25	2	
	LA CHISPA	Cs	108	61	47	40	2	
	SAN RAMÓN	Cs	57	28	29	14	2	
	PEÑAFLORES VIEJO	Cs	145	78	67	28	5	
	SANTA AGUEDA	Cs	155	75	80	37	2	
	ALTO CAMARICO	Cs	93	44	49	31	4	
	ESCUDO DE CHILE	Cs	137	75	62	46	3	
	LOS ROBLES	Cs	300	156	144	106	3	
	CALLE LOS PERROS	Cs	69	32	37	17	4	
	PEÑAFLORES NUEVO	Cs	282	154	128	76	5	
	LA VEGUILLA	Cs	16	9	7	18	6	
	LOS TREILES	Cs	41	27	14	11	6	
	MAITENES	Cs	104	56	48	33	6	
	07109 San Clemente	EX ESTACIÓN	Cs	64	34	30	14	13
		BAJOS DE PERQUÍN	Cs	254	140	114	86	14
EL ÁLAMO NORTE		Cs	68	34	34	19	1	
VILLA SANTA GLORIA		Cs	16	10	6	26	1	
EL ALBA		Cs	89	46	43	29	1	
LA ESTRELLA		Cs	32	14	18	10	1	
MARÍA FRANCISCA		Cs	50	24	26	13	1	
CAMINO SIETE		Cs	98	56	42	32	13	
CAMINO UNO		Cs	153	76	77	37	13	
LORENA		Cs	87	47	40	28	13	
LA GRANJA		Cs	89	48	41	22	1	
MARTA BÜCHI		Cs	55	26	29	16	12	
SAN DIEGO SUR		Cs	267	135	132	66	12	
SAN LUIS DE ALICO		Cs	235	105	130	56	1	
SAN LUIS DE ALICO NORTE		Cs	25	13	12	9	1	
SAN AGUSTÍN		Cs	114	59	55	28	3	
PALO SECO SUR		Cs	33	18	15	10	2	
SANTA HILDA		Cs	53	27	26	30	2	
SAN CARLOS		Cs	26	11	15	5	3	
QUEBRADA DE AGUA		Cs	181	88	93	55	3	
SANTA DELIA		Cs	237	131	106	55	3	
CASAS VIEJAS		Cs	225	124	101	66	3	
SAN MANUEL		Cs	142	76	66	36	3	
SANTA ELENA		Cs	237	122	115	64	3	
VILLA SAN JOSÉ		Cs	79	41	38	34	4	
PUNTA DE DIAMANTE		Cs	248	119	129	93	5	
RINCÓN DE LOS CRISTALES		Cs	25	14	11	10	7	
CERRILLO DE LOS SAZO		Cs	45	26	19	17	7	
LA PLACETA	Cs	84	48	36	31	7		
LAS LOMAS	Cs	272	131	141	72	7		
LOS ROBLES	Cs	32	15	17	17	7		

REGIÓN 07 DEL MAULE: Caseríos. Censo 2002

REGIÓN, PROVINCIAS, COMUNAS Y CÓDIGO ÚNICO TERRITORIAL	Entidad	Categ.	Población Censo 2002			Viviendas Censo 2002	Ubicación D.C. N°
			Total	Hombres	Mujeres		
07109 San Clemente	SAN SEBASTIÁN	Cs	36	19	17	17	7
	COREL	Cs	252	143	109	59	8
	EL MACAL	Cs	120	73	47	37	8
	CENTRAL CIPRESES ISLA	Cs	8	8	0	53	8
	ALTOS DE VILCHES	Cs	6	3	3	31	8
	COMUNIDAD HOTEL	Cs	22	14	8	68	8
	EL ROBLE-ROBERTO VÁSQUEZ 4/	Cs	30	14	16	56	8
	LA SIERRA 1/	Cs	2	1	1	31	8
	PROINFANCIA	Cs	11	5	6	5	8
	VILLA LOS PINOS-EL MANZANITO 3/	Cs	54	28	26	54	8
	LA JOC	Cs	26	14	12	66	8
	LA CRUZ	Cs	175	93	82	149	8
	SALTO EL LEÓN	Cs	138	78	60	112	8
	SEMINARIO	Cs	56	27	29	29	8
	VILCHES CENTRO	Cs	61	27	34	96	8
	BAÑOS DEL CAMPANARIO 1/	Cs	0	0	0	4	9
	LA MINA	Cs	86	54	32	43	9
	LAGUNA DEL MAULE	Cs	25	25	0	8	9
	BRAMADERO	Cs	235	132	103	64	10
	CAMINO A LA CORTINA	Cs	89	58	31	44	10
	ARMERILLO ORIENTE	Cs	26	12	14	26	10
	ARMERILLO PONIENTE	Cs	141	72	69	61	10
	LOS PALTOS	Cs	15	10	5	4	11
	RINCONADA DE MAITENES	Cs	47	21	26	8	11
	SAN DARÍO	Cs	8	3	5	3	11
	SAN FRANCISCO	Cs	72	34	38	19	11
	SANATORIO LOS MAITENES	Cs	2	1	1	5	11
	BELLA UNIÓN	Cs	251	132	119	73	12
	EL CARMEN	Cs	91	50	41	24	12
	ARTURO PRAT	Cs	115	61	54	23	12
	EL ALMENDRO	Cs	143	70	73	38	12
	EL BOLSICO 2/	Cs	40	23	17	16	12
	SAN JOSÉ	Cs	62	32	30	32	12
	EL OLIVAR DE CORRALONES	Cs	43	22	21	14	13
	LOS NOGALES	Cs	36	18	18	17	13
	VILLA LA ESPERANZA	Cs	85	42	43	26	13
	CORRALONES TRANQUE	Cs	60	32	28	16	14
07110 San Rafael	ALTO PANGUE	Cs	33	17	16	7	1
	RINCONADA	Cs	13	7	6	7	1
	LOS MAQUIS	Cs	80	35	45	19	1
	LAS PAREDES	Cs	12	5	7	3	1
	EL ESFUERZO	Cs	186	95	91	55	1
	PANGUILEMITO	Cs	6	3	3	5	1
	AVENIDA VILLA PRAT	Cs	54	25	29	16	1
	LOS NARANJOS	Cs	79	38	41	19	1
	LUIS RAMÍREZ	Cs	15	8	7	4	1
	PALO BLANCO	Cs	44	20	24	16	1
	SAN RAFAEL DEL BAJO	Cs	32	16	16	7	2
	VILLORRIO	Cs	84	40	44	29	2
	PANGUE ABAJO	Cs	42	20	22	18	2
	PELARCO VIEJO	Cs	17	11	6	5	2
SANTA ANA	Cs	43	21	22	12	2	

REGIÓN 07 DEL MAULE: Caseríos. Censo 2002

REGIÓN, PROVINCIAS, COMUNAS Y CÓDIGO ÚNICO TERRITORIAL	Entidad	Categ.	Población Censo 2002			Viviendas Censo 2002	Ubicación D.C. N°
			Total	Hombres	Mujeres		
072 PROVINCIA CAUQUENES							
07201 Cauquenes	LA POSADA	Cs	195	96	99	45	6
	POBLACIÓN LOYOLA	Cs	122	59	63	35	7
	CRUCE SAUZAL (P)	Cs	104	56	48	33	8 y 17
	LA PATAGUA	Cs	59	32	27	19	11
	POCILLAS	Cs	232	110	122	74	12
	TRES ESQUINAS	Cs	56	31	25	24	13
	CORONEL DE MAULE	Cs	280	136	144	94	15
	ESQUINA MOCHA	Cs	205	109	96	61	16
	PORONGO	Cs	54	27	27	14	16
	SAN MIGUEL	Cs	86	49	37	38	16
	PILÉN BAJO	Cs	83	41	42	32	16
	QUINTA RODRÍGUEZ	Cs	62	31	31	17	17
	UNIHUE	Cs	15	13	2	4	18
07202 Chanco	PUNCHEMA	Cs	14	8	6	3	2
	CARRERAS CORTAS	Cs	16	8	8	6	2
	CARRERAS CORTAS UNO	Cs	46	25	21	18	2
	RELOCA ALTO	Cs	22	14	8	7	2
	RELOCA	Cs	65	36	29	20	2
	LAS LAJAS	Cs	31	16	15	9	3
	LA PUNTIAGUDA	Cs	82	38	44	20	3
	LAS VERTIENTES	Cs	5	3	2	6	3
	SANTA ANA	Cs	3	2	1	7	3
	SANTOS DEL MAR	Cs	27	16	11	27	3
	TRES ESQUINAS	Cs	57	29	28	18	3
	QUILHUINE	Cs	49	27	22	17	3
	MORRO VIEJO	Cs	42	21	21	14	4
	DESECHO	Cs	16	7	9	3	5
	LOS RUILES	Cs	10	4	6	4	5
	LA BODEGA	Cs	61	32	29	16	5
	EL CHUPÓN	Cs	19	12	7	6	5
	EL DURAZNO	Cs	7	4	3	5	5
	LAGUNILLAS	Cs	6	3	3	4	5
	07203 Pelluhue	LAS TRANCAS	Cs	39	19	20	19
POLHUÍN BAJO		Cs	78	40	38	24	5
POLHUÍN BAJO		Cs	24	13	11	11	5
EL MANZANO		Cs	45	26	19	17	1
EL MOLINO		Cs	16	9	7	23	1
LA VEGA		Cs	24	13	11	9	1
LAS LOMAS		Cs	30	18	12	25	1
PEUÑO	Cs	158	89	69	141	2	
QUINTA CHILE	Cs	124	70	54	45	2	
073 PROVINCIA CURICÓ							
07301 Curicó	CAMINO A LOS GUINDOS	Cs	40	24	16	7	4
	EL BOLDO	Cs	14	7	7	5	7
	CONVENTO VIEJO	Cs	185	89	96	67	5
	EL MOLINO	Cs	20	12	8	10	5
	QUETEQUETE	Cs	13	5	8	4	5
	TUTUQUÉN ALTO (P) 5/	Cs	279	148	131	75	5 y 7
	POBLACIÓN EL MAITENAL	Cs	146	79	67	35	6
	RIBERA ESTERO QUETEQUETE	Cs	32	13	19	6	6

REGIÓN 07 DEL MAULE: Caseríos. Censo 2002

REGIÓN, PROVINCIAS, COMUNAS Y CÓDIGO ÚNICO TERRITORIAL	Entidad	Categ.	Población Censo 2002			Viviendas Censo 2002	Ubicación D.C. N°
			Total	Hombres	Mujeres		
07301 Curicó	CALLEJÓN LAS SALINAS	Cs	93	48	45	28	6
	CALLEJÓN OLMEDO	Cs	57	20	37	19	6
	CAMINO A CURICÓ	Cs	111	59	52	31	6
	CAMINO A RAUCO	Cs	143	75	68	43	8
	ISLA DE MARCHANT	Cs	51	27	24	15	8
	CALLEJÓN EL DURAZNITO	Cs	162	78	84	37	6
	CAMINO A POTRERILLO	Cs	94	47	47	23	6
	TUTUQUÉN CENTRO	Cs	162	87	75	36	6
	BARROS NEGROS	Cs	114	56	58	31	7
	CAMINO DE LOS GUINDOS	Cs	217	117	100	59	8
	LOS GUINDOS	Cs	169	81	88	39	8
	POBLACIÓN LOS GUINDOS	Cs	76	38	38	18	8
	SANTA OLGA	Cs	154	79	75	41	8
	RINCÓN DE SARMIENTO	Cs	230	128	102	64	8
	LOS CARROS	Cs	71	32	39	20	9
	SARMIENTO	Cs	84	45	39	30	9
	VIÑA PARÍS	Cs	9	5	4	3	9
	VILLA ANITA MARÍA	Cs	52	27	25	14	10
	RAUQUÉN CAMPO	Cs	181	92	89	39	10
	GUAÑUÑÉ	Cs	80	43	37	23	11
	SANTA ADELA	Cs	143	68	75	37	11
	VILLORRIO LOS CRISTALES	Cs	275	143	132	59	11
	CASA GRANDE	Cs	47	20	27	17	17
	EL RETAMO	Cs	30	16	14	7	17
	EL ZINC	Cs	49	25	24	17	17
	SANTA LUISA	Cs	15	6	9	4	17
	JULIÁN LOZANO	Cs	188	99	89	45	11
	SANTA LUCÍA	Cs	109	56	53	25	12
	SANTA CRISTINA	Cs	150	78	72	37	12
	MAQUEGUA 6/	Cs	268	143	125	74	12
	CALLEJÓN PUENTE CIMBRA	Cs	19	10	9	6	13
	SAN LEÓN	Cs	47	28	19	19	13
	LOS MAITENES	Cs	9	4	5	4	14
	CORRAL DE PÉREZ	Cs	147	84	63	81	14
	LA VEGA	Cs	15	9	6	8	14
	LAS YOLAS	Cs	67	37	30	18	14
	QUEBRADA DE BOLBARÁN	Cs	15	9	6	14	14
	UPEO	Cs	118	66	52	49	14
	UPEO BAJO	Cs	3	2	1	4	16
	LA ECHAURRINA	Cs	55	33	22	20	15
	LOS HÉROES 7/	Cs	198	96	102	123	15
SAN AGUSTÍN	Cs	45	23	22	18	15	
VILLA PRIMAVERA	Cs	54	29	25	26	15	
ESCUELA F-SIETE	Cs	22	8	14	9	16	
LUIS CRUZ MARTÍNEZ	Cs	46	22	24	14	16	
LA QUEBRADA	Cs	70	38	32	29	16	
07302 Hualañé	EL BUCHE	Cs	60	29	31	26	1
	QUILICO	Cs	22	13	9	13	2
	QUILICO CENTRO	Cs	52	34	18	18	2
	BARBA RUBIA	Cs	217	114	103	69	3
	CAMARICO	Cs	75	40	35	25	3
	EL COBRE	Cs	51	32	19	16	3
ORILLA DE NAVARRO	Cs	227	116	111	68	4	

REGIÓN 07 DEL MAULE: Caseríos. Censo 2002

REGIÓN, PROVINCIAS, COMUNAS Y CÓDIGO ÚNICO TERRITORIAL	Entidad	Categ.	Población Censo 2002			Viviendas Censo 2002	Ubicación D.C. N°
			Total	Hombres	Mujeres		
07302 Hualañé	ORILLA DE VALDÉS	Cs	99	56	43	37	4
07303 Licantén	IDAHUE CHICO	Cs	69	35	34	24	1
	LA HIGUERA	Cs	71	36	35	19	1
	LA LEONORA	Cs	111	54	57	31	1
	MATAQUITO	Cs	33	21	12	6	1
	PLACILLA	Cs	265	141	124	88	1
	LOS ESCALONA	Cs	14	7	7	6	1
	GUAPI	Cs	182	100	82	57	2
	QUELMÉN	Cs	122	57	65	37	2
07304 Molina	MICAELA	Cs	157	86	71	38	2
	CERRILLO BASCUÑÁN	Cs	134	72	62	37	2
	CAMINO AL ESTADIO	Cs	10	6	4	19	4
	BAJO LAS ÁNIMAS	Cs	173	97	76	47	4
	LA MARAVILLA	Cs	266	140	126	69	4
	LOS CANALES	Cs	21	12	9	6	4
	PIRHUÍN	Cs	206	103	103	55	4
	EL MOLINO	Cs	31	17	14	8	4
	SANTA LUCÍA	Cs	99	46	53	22	4
	SANTA LUCÍA ORIENTE	Cs	10	5	5	4	4
	VUELTA SANTA LUCÍA	Cs	11	6	5	4	4
	BAJO LOS ROMEROS (P)	Cs	99	49	50	29	5 y 6
	CAMINO REAL	Cs	45	23	22	9	5
	LOS HELECHOS	Cs	78	37	41	17	5
	SANTA EMMA	Cs	51	25	26	16	6
	BUENA UNIÓN	Cs	22	10	12	5	5
	LA SERENA	Cs	124	72	52	31	6
	CORCOLÉN	Cs	45	19	26	8	5
	EL PEDREGOSO	Cs	144	63	81	38	7
	SAN LUIS	Cs	39	20	19	12	7
	TRES ESQUINAS	Cs	64	34	30	16	7
	BUENA FÉ	Cs	190	93	97	61	6
	LOS BAMBÚES	Cs	41	23	18	12	6
	DOS ESQUINAS	Cs	114	89	25	13	6
	CAMINO A RÍO CLARO	Cs	31	17	14	12	6
	EL CÓNDOR	Cs	59	24	35	19	6
	EL PROGRESO	Cs	257	125	132	79	6
	LOS NOGALES	Cs	114	50	64	28	6
	SAN FRANCISCO	Cs	23	11	12	7	6
	BUENA PAZ	Cs	256	141	115	74	7
	LOS PEUMOS	Cs	11	5	6	8	7
	LA PALMILLA	Cs	145	73	72	38	7
	LA VALDESINA	Cs	132	70	62	33	7
	LOMA BLANCA	Cs	98	51	47	32	7
	ALUPENHUE	Cs	23	15	8	10	8
	EL DURAZNO	Cs	9	7	2	6	8
	EL YACAL	Cs	76	40	36	27	8
	EL YACAL SUR	Cs	8	4	4	6	8
	FUENTE DE AGUA	Cs	60	33	27	16	9
	EL RADAL	Cs	74	43	31	45	10
	PARQUE INGLÉS	Cs	4	3	1	16	10
07305 Rauco	LAS QUEBRADILLAS	Cs	1	1	0	3	1
	EL PLUMERO	Cs	27	14	13	7	1
	LA PALMILLA	Cs	146	72	74	54	1

REGIÓN 07 DEL MAULE: Caseríos. Censo 2002

REGIÓN, PROVINCIAS, COMUNAS Y CÓDIGO ÚNICO TERRITORIAL	Entidad	Categ.	Población Censo 2002			Viviendas Censo 2002	Ubicación D.C. N°
			Total	Hombres	Mujeres		
07305 Rauco	LAS ARBOLEDAS	Cs	131	67	64	36	1
	RISCO LISO	Cs	16	9	7	5	1
	SANTA MARTA	Cs	110	63	47	31	1
	EL CARDAL	Cs	14	5	9	6	1
	LA AURORA	Cs	33	14	19	8	1
	LAS MELOSAS	Cs	20	15	5	10	1
	LOS ZORROS	Cs	70	30	40	17	1
	ORILLA DE PONCE	Cs	51	24	27	25	1
	EL BAJO LA VIÑILLA	Cs	15	6	9	6	2
	EL MIRADOR	Cs	79	43	36	27	2
	EL VALLE	Cs	31	19	12	13	2
	QUILPOCO CENTRO	Cs	202	104	98	67	2
	RINCÓN DE TRICAO	Cs	16	12	4	13	2
	TRAPICHE	Cs	127	66	61	38	2
	TRICAO	Cs	211	118	93	64	2
	CORAZÓN BAJO	Cs	105	50	55	28	3
	NUEVO AMANECER	Cs	38	21	17	18	3
	MAJADILLA	Cs	139	72	67	44	3
	EL PARRÓN CENTRO	Cs	14	7	7	4	4
	07306 Romeral	AVENIDA LIBERTAD	Cs	63	34	29	15
AMPURDÁN		Cs	101	52	49	24	1
LAS LILAS		Cs	102	49	53	22	1
LOS CARROS		Cs	68	35	33	14	1
PRÍNCIPE GUILLERMO		Cs	213	100	113	51	1
CALLEJÓN ANGOSTO		Cs	31	16	15	10	1
EL RECODO		Cs	39	22	17	10	1
LAS CATRERAS		Cs	100	51	49	28	1
LOS LEONES		Cs	119	54	65	31	1
PUENTE NEGRO		Cs	57	30	27	13	1
ROMERAL BAJO		Cs	11	5	6	4	1
SAN LORENZO		Cs	44	24	20	13	1
LUXEMBURGO		Cs	41	16	25	9	1
TRES ESQUINAS		Cs	46	28	18	11	1
LOS GUINDOS		Cs	124	69	55	27	3
EL SOCAVÓN		Cs	94	52	42	24	2
CALLEJÓN TRES PUENTES		Cs	117	62	55	28	2
SANTA LUCÍA		Cs	117	61	56	28	2
LA HORMIGA		Cs	68	32	36	19	2
LA YESCA		Cs	38	21	17	14	2
EL PEUMAL		Cs	204	105	99	59	3
CERRO SANTA INÉS		Cs	6	4	2	6	5
LA UNIÓN		Cs	255	130	125	68	3
EL CARDONAL	Cs	23	12	11	15	3	
LOS MAQUIS	Cs	48	26	22	19	3	
EL PLANCHÓN	Cs	0	0	0	3	4	
07307 Sagrada Familia	SANTA LEONOR	Cs	164	83	81	42	1
	VALLE VERDE	Cs	20	10	10	29	1
	VILLA LA ESTRELLA	Cs	88	45	43	30	1
	SANTA ADRIANA	Cs	240	123	117	56	2
	INDUS	Cs	88	43	45	24	3
	PARRONCILLO	Cs	133	66	67	32	4
	SAN LUIS	Cs	43	21	22	14	4
CALLEJÓN AQUILES	Cs	114	65	49	32	3	

REGIÓN 07 DEL MAULE: Caseríos. Censo 2002

REGIÓN, PROVINCIAS, COMUNAS Y CÓDIGO ÚNICO TERRITORIAL	Entidad	Categ.	Población Censo 2002			Viviendas Censo 2002	Ubicación D.C. N°
			Total	Hombres	Mujeres		
07307 Sagrada Familia	CANCHA DE RESCOLDO	Cs	126	58	68	36	3
	LA CRUZ	Cs	265	135	130	73	3
	CULENAR	Cs	13	8	5	6	5
	EL DURAZNO	Cs	117	71	46	33	5
	VILLASECA	Cs	250	130	120	93	5
	EL CARRIZAL	Cs	37	21	16	11	7
	LA VICTORIA	Cs	88	45	43	23	8
	SANTA MARÍA	Cs	182	98	84	45	8
	SAN JUAN	Cs	100	52	48	31	9
	VILLA SAN JOSÉ	Cs	86	50	36	32	9
	COLÍN	Cs	38	17	21	8	9
	LOS AMIGOS	Cs	47	29	18	9	9
	LOS ARRAYANES	Cs	23	13	10	7	9
	TRINIDAD	Cs	155	83	72	28	9
	LAS DELICIAS	Cs	16	9	7	14	9
	SAN JUAN	Cs	109	57	52	32	9
	RINCÓN DE MELLADO	Cs	135	75	60	58	9
07308 Teno	EL GUANAQUITO	Cs	5	3	2	5	1
	EL QUELMÉN	Cs	293	159	134	71	1
	SAN RAMÓN	Cs	110	54	56	29	1
	LA AURORA	Cs	25	16	9	4	1
	SAN MIGUEL	Cs	56	33	23	15	3
	PIEDRA BLANCA	Cs	39	22	17	5	1
	CAMINO AL BOLDO	Cs	87	45	42	21	2
	LO FRANCO	Cs	24	13	11	8	2
	CRUCE LA MONTAÑA	Cs	7	2	5	5	1
	LOUIS LETSCH	Cs	219	101	118	49	1
	SAN RAFAEL	Cs	300	153	147	81	1
	HACIENDA TENO PONIENTE	Cs	115	55	60	31	2
	MARÍA ISABEL	Cs	75	37	38	22	2
	LOS ALISOS	Cs	90	44	46	20	2
	LOS PEQUEÑES	Cs	57	25	32	15	2
	PUNTA DEL MONTE	Cs	14	6	8	3	2
	SANTA BERTA	Cs	26	15	11	6	2
	VILUCO	Cs	16	8	8	5	2
	COMALLE	Cs	45	28	17	11	3
	CASAS DE VIZCAYA	Cs	204	113	91	45	3
	EL GUINDO	Cs	102	61	41	31	3
	LA PLAZA	Cs	43	22	21	5	3
	LAS MORERAS	Cs	150	75	75	37	3
	LAS MORERAS CERRO	Cs	50	29	21	14	3
	RINCÓN DE MORALES	Cs	219	111	108	56	3
	SAN ISIDRO	Cs	51	26	25	17	3
	SANTA ELENA	Cs	200	114	86	56	4
	SAN JOSÉ EL MOLINO	Cs	135	59	76	30	4
	EL MOLINO	Cs	142	80	62	34	5
	AGROZZI	Cs	11	6	5	3	4
	SAN PEDRO	Cs	79	44	35	17	4
	SANTA ROSA	Cs	40	21	19	9	4
SANTA ADELA	Cs	100	59	41	29	5	
VILLA SUSANITA	Cs	27	14	13	6	7	
TENIENTE CRUZ	Cs	166	92	74	66	4	
VENTANA DEL ALTO	Cs	226	127	99	56	5	

REGIÓN 07 DEL MAULE: Caseríos. Censo 2002

REGIÓN, PROVINCIAS, COMUNAS Y CÓDIGO ÚNICO TERRITORIAL	Entidad	Categ.	Población Censo 2002			Viviendas Censo 2002	Ubicación D.C. N°	
			Total	Hombres	Mujeres			
07308 Teno	VILUCO ALTO	Cs	119	67	52	35	4	
	EL CISNE	Cs	283	161	122	71	5	
	LA VIÑA	Cs	81	46	35	21	5	
	EL TREBOLAR	Cs	123	61	62	34	5	
	SANTA ADRIANA	Cs	8	4	4	4	5	
	EL HERALDO	Cs	175	88	87	41	7	
	LA ESPERANZA	Cs	70	43	27	22	7	
	LA ESTRELLA	Cs	237	130	107	65	7	
	LA VIÑA DE HUEMUL	Cs	71	46	25	24	7	
	VILLA EL ESCUDO	Cs	127	70	57	30	7	
	VILLA LA ESTRELLA	Cs	140	68	72	32	7	
	LA ESMERALDA	Cs	28	16	12	9	5	
	SAN GUILLERMO	Cs	95	43	52	30	5	
	SANTA ANA	Cs	138	78	60	38	5	
	CAUPOLICÁN	Cs	107	59	48	25	5	
	COLONIA QUINTA	Cs	94	45	49	22	5	
	SAN CARLOS	Cs	283	139	144	67	5	
	EL RINCÓN	Cs	91	48	43	21	7	
	SAN JUAN	Cs	60	30	30	16	5	
	LAS CRUCES	Cs	55	28	27	10	5	
	LA BALLICA	Cs	75	41	34	24	6	
	SAN JOSÉ	Cs	292	143	149	80	7	
	SANTA ADELA	Cs	48	27	21	13	7	
	SANTA EUGENIA	Cs	132	69	63	32	7	
	07309 Vichuquén	ALTO DEL PUERTO	Cs	214	107	107	81	1
		AQUELARRE	Cs	303	154	149	188	1
		HUIÑE	Cs	72	40	32	25	2
		LAS JUNTAS	Cs	59	27	32	25	1
LAS PALIZADAS		Cs	24	12	12	9	1	
LOS JUNQUILLOS		Cs	95	53	42	19	1	
TALQUITA		Cs	54	31	23	22	1	
AVENIDA CEMENTERIO		Cs	59	26	33	22	1	
LAGO VICHUQUÉN		Cs	156	72	84	243	2	
LA PUNTA		Cs	45	22	23	18	3	
LOS PALITOS		Cs	34	19	15	70	3	
PUNTA DEL BARCO		Cs	50	31	19	88	3	
INFIERNILLO		Cs	35	18	17	19	2	
LIPIMÁVIDA		Cs	286	167	119	176	2	
PICHIBUDI		Cs	28	15	13	42	2	
LAS CONCHAS		Cs	138	74	64	50	3	
BOYERUCA		Cs	185	103	82	75	3	
MOLHUÉN		Cs	23	10	13	7	3	
YONCABÉN	Cs	55	28	27	26	3		
074 PROVINCIA LINARES								
07401 Linares	LA EMPRESA	Cs	42	24	18	12	6	
	LAS VEGAS	Cs	27	15	12	10	6	
	LAS VEGAS CAMINO REAL	Cs	33	19	14	13	6	
	ORILLA CANAL PUTAGÁN	Cs	45	23	22	11	6	
	PANAMERICANA NORTE	Cs	45	28	17	15	6	
	PIÑADERO GRANDE	Cs	35	17	18	9	6	
	CAMINO EL ALMENDRO	Cs	161	76	85	43	3	
	PICHIRRINCÓN	Cs	44	21	23	20	3	

REGIÓN 07 DEL MAULE: Caseríos. Censo 2002

REGIÓN, PROVINCIAS, COMUNAS Y CÓDIGO ÚNICO TERRITORIAL	Entidad	Categ.	Población Censo 2002			Viviendas Censo 2002	Ubicación D.C. N°
			Total	Hombres	Mujeres		
07401 Linares	LA ISLA	Cs	80	44	36	40	8
	LAS CAMELIAS	Cs	103	52	51	29	3
	LA BALLICA SUR	Cs	55	21	34	15	3
	LAS QUINTAS (P)	Cs	136	63	73	44	3 y 8
	SAN ANTONIO (P)	Cs	248	107	141	80	3,7 y 8
	TRES ESQUINAS	Cs	136	72	64	45	3
	SAN ANTONIO LAMAS	Cs	128	60	68	58	8
	TORRES DE LLANCANAO	Cs	6	3	3	17	8
	CAMINO A PALMILLA	Cs	55	32	23	17	4
	LONGITUDINAL	Cs	99	53	46	33	4
	SALIDA CUELLAR	Cs	125	63	62	29	4
	BATUCO BAJO (P)	Cs	133	78	55	50	5 y 11
	EL EMBOQUE (P)	Cs	134	71	63	40	5 y 11
	EL ROSARIO	Cs	70	39	31	19	5
	LA HIGUERA	Cs	165	90	75	59	5
	PALMILLA	Cs	164	94	70	46	5
	PALMILLA BAJO	Cs	276	141	135	89	5
	CURVA DE PUTAGÁN	Cs	68	33	35	20	6
	LA POSADA	Cs	11	4	7	4	6
	SAN MANUEL	Cs	93	44	49	21	7
	LA BALLICA	Cs	195	93	102	49	7
	LA FLOR	Cs	114	60	54	28	7
	EL BOSQUE	Cs	220	117	103	56	8
	LA TORRE	Cs	116	60	56	33	8
	BALLICA NORTE (P)	Cs	93	47	46	21	7 y 8
	EL REFUGIO	Cs	106	59	47	32	8
	CANCHA EL PALO	Cs	84	45	39	24	8
	LOS BATROS	Cs	262	136	126	67	8
	POLÍGONO GENERAL BARI	Cs	23	12	11	7	8
	SECTOR LAS ARENAS	Cs	5	3	2	3	8
	SECTOR LOS CASTAÑOS	Cs	14	12	2	8	8
	SECTOR EMBALSE ANCOA	Cs	23	14	9	6	10
	VEGUILLAS	Cs	20	10	10	5	10
	SAN BARTOLO	Cs	156	88	68	45	8
	CANTERÍA	Cs	83	44	39	28	8
	EL CARMEN	Cs	188	96	92	54	8
	EL LLANO	Cs	144	71	73	46	8
	EL PATO	Cs	165	75	90	46	8
	PIEDRAS NEGRAS	Cs	76	42	34	18	8
	QUIÑIPEUMO	Cs	92	49	43	28	8
	CARRIZAL	Cs	46	31	15	16	9
	CULMÉN	Cs	116	69	47	37	9
	CULMÉN ALTO	Cs	17	11	6	8	9
	LA RECOBA BAJO EL NABO	Cs	21	14	7	14	9
	EL PEÑASCO	Cs	185	93	92	71	9
	JUAN AMIGO	Cs	12	5	7	21	9
	LAS ÁNIMAS	Cs	5	4	1	3	9
	LLEPO	Cs	86	56	30	31	9
	LLEPO CHICO	Cs	68	40	28	35	10
	LOS GUALLES	Cs	188	114	74	84	9
	LOS MOGOTES	Cs	80	51	29	33	9
	MONTECILLO	Cs	141	86	55	41	9
	CAJÓN DE PEJERREY	Cs	126	80	46	54	9

REGIÓN 07 DEL MAULE: Caseríos. Censo 2002

REGIÓN, PROVINCIAS, COMUNAS Y CÓDIGO ÚNICO TERRITORIAL	Entidad	Categ.	Población Censo 2002			Viviendas Censo 2002	Ubicación D.C. N°	
			Total	Hombres	Mujeres			
07401 Linares	PEJERREY	Cs	52	31	21	52	9	
	CAJÓN VEGA DE SALAS	Cs	263	158	105	86	9	
	CAJÓN VEGA DE SALAS EL NABO	Cs	45	27	18	17	9	
	CONFLUENCIA VEGA DE SALAS	Cs	20	11	9	12	9	
	CHUPALLAR	Cs	90	53	37	52	10	
	CERRO LAS DIUCAS	Cs	12	6	6	6	10	
	DURAZNILLO	Cs	20	12	8	14	10	
	EMBALSE ANCOA	Cs	173	101	72	115	10	
	ROBLERÍA	Cs	131	72	59	50	10	
	VEGUILLAS	Cs	5	4	1	3	10	
	BELLAVISTA	Cs	101	55	46	29	10	
	BELLO HORIZONTE	Cs	36	24	12	14	10	
	CAMINO A VEGA ANCOA	Cs	25	14	11	14	10	
	CORTES ALTOS	Cs	11	7	4	5	10	
	MANZANO AMARGO	Cs	26	16	10	6	10	
	VEGA ANCOA	Cs	233	126	107	129	10	
	EL CARMEN	Cs	268	136	132	77	11	
	LAS TOSCAS	Cs	280	148	132	90	11	
	MAICA	Cs	119	70	49	44	11	
	RINCÓN DE MAICA	Cs	25	16	9	7	11	
	PORVENIR	Cs	77	41	36	29	11	
	07402 Colbún	CAMINO SAN JOSÉ	Cs	80	45	35	31	1
		VILLA SAN ESTEBAN	Cs	0	0	0	33	2
CARACOLES		Cs	17	6	11	6	1	
CAMINO CM7 SUR		Cs	88	42	46	30	1	
CAMINO COLBÚN ALTO		Cs	29	18	11	9	1	
EL BOSQUE		Cs	16	9	7	5	1	
LA MARINA DEL LAGO		Cs	20	12	8	15	1	
HUASO CAMPESINO		Cs	39	24	15	11	1	
VILLA WILBUR DAVIS		Cs	68	32	36	24	9	
MANUEL RODRÍGUEZ		Cs	222	93	129	58	2	
MILLAMALAL		Cs	206	100	106	59	1	
CAMINO CM7 NORTE		Cs	228	122	106	60	1	
CANAL MACHICURA		Cs	47	29	18	14	1	
RINCÓN ORIENTE		Cs	60	28	32	23	1	
SECTOR SUBESTACIÓN		Cs	41	22	19	12	1	
RAÚL SILVA HENRÍQUEZ		Cs	94	50	44	32	1	
BASÁEZ		Cs	247	114	133	69	2	
BASÁEZ ALTO		Cs	31	14	17	12	2	
MAURICIO FARR		Cs	66	29	37	22	2	
LOS NARANJOS		Cs	8	6	2	4	2	
CALLEJÓN DON RUPERTO NORTE		Cs	11	6	5	4	2	
CALLEJÓN ESCUELA		Cs	35	20	15	10	2	
CALLEJÓN FLORES NORTE		Cs	27	13	14	9	2	
CALLEJÓN SEPÚLVEDA		Cs	16	8	8	7	2	
CALLEJÓN SILVA		Cs	54	28	26	17	2	
CAMINO CARRETERA		Cs	21	9	12	9	2	
CAMINO NUEVO		Cs	64	29	35	14	2	
CANAL DISTRIBUIDOR		Cs	25	16	9	9	2	
EL BOSQUE		Cs	126	68	58	42	2	
EL LLANO		Cs	41	21	20	8	2	
LAS COMPUERTAS		Cs	79	29	50	22	2	
PORVENIR SUR	Cs	48	22	26	17	2		

REGIÓN 07 DEL MAULE: Caseríos. Censo 2002

REGIÓN, PROVINCIAS, COMUNAS Y CÓDIGO ÚNICO TERRITORIAL	Entidad	Categ.	Población Censo 2002			Viviendas Censo 2002	Ubicación D.C. N°
			Total	Hombres	Mujeres		
07402 Colbún	LANCHA DE QUERI	Cs	76	38	38	25	2
	GARRIDO TAPIA	Cs	18	11	7	5	2
	CHIBURGO	Cs	31	16	15	45	3
	COLBÚN ALTO	Cs	87	47	40	71	3
	DOS AGUAS	Cs	12	10	2	6	3
	LA MELOZA	Cs	37	20	17	33	3
	LAS PATAGUAS	Cs	51	27	24	77	3
	CAMPO LINDO	Cs	21	8	13	31	3
	LA GUARDIA	Cs	86	43	43	45	3
	LA ARBOLEDA	Cs	24	13	11	10	3
	LOS BOLDOS	Cs	130	75	55	44	3
	PEHUENCHE	Cs	16	10	6	2	3
	BOCATOMA CANAL MELADO	Cs	3	2	1	3	4
	CORRAL DE SALAS	Cs	12	7	5	5	4
	EL MALLI	Cs	22	14	8	10	4
	QUEBRADA DE MEDINA	Cs	31	24	7	6	4
	QUEBRADA EL TORO	Cs	6	6	0	3	4
	HORNILLOS	Cs	8	5	3	2	5
	LA VEGUILLA	Cs	20	11	9	5	5
	LOS AVELLANOS	Cs	41	15	26	25	5
	RABONES	Cs	167	81	86	71	5
	BAJADA CASTILLO	Cs	43	21	22	17	7
	POBLACIÓN SANTA ISABEL	Cs	28	15	13	8	5
	RARI CENTRO	Cs	269	121	148	107	6
	RARI ANGOSTURA	Cs	99	45	54	28	7
	RARI ADENTRO	Cs	59	28	31	34	6
	LA UNIÓN	Cs	60	29	31	16	7
	EL COLO	Cs	38	20	18	12	7
	ESPERANZA CAMPESINA	Cs	18	7	11	5	7
	LOS COLIHUES	Cs	74	39	35	28	7
	SAN LUIS	Cs	129	67	62	44	7
	TERMAS DE QUINAMÁVIDA	Cs	46	23	23	8	7
	CAMINO NEGRO	Cs	61	27	34	16	7
	SAN FRANCISCO DE RARI	Cs	268	133	135	70	7
	SAN FRANCISCO DE RARI OESTE	Cs	62	29	33	20	7
	CAMINO A RARI	Cs	89	43	46	29	8
	CANCHA ATERRIZAJE	Cs	9	5	4	3	8
	SANTA ESTER	Cs	77	44	33	22	8
	SANTA ROSA	Cs	172	89	83	51	8
	SAN RAFAEL	Cs	121	61	60	44	8
	SAN SEBASTIÁN (P)	Cs	277	146	131	75	8 y 9
	SANTA BLANCA	Cs	105	56	49	43	8
	SANTA ELENA SUR	Cs	56	31	25	19	8
	SANTA ELENA	Cs	140	64	76	46	8
	CALLEJÓN OSCURO	Cs	164	92	72	50	9
	EL SAUCE	Cs	40	22	18	11	9

REGIÓN 07 DEL MAULE: Caseríos. Censo 2002

REGIÓN, PROVINCIAS, COMUNAS Y CÓDIGO ÚNICO TERRITORIAL	Entidad	Categ.	Población Censo 2002			Viviendas Censo 2002	Ubicación D.C. N°
			Total	Hombres	Mujeres		
07402 Colbún	LA FLORESTA	Cs	111	60	51	28	9
	LA CABRAS	Cs	170	88	82	44	9
	SAN JOSÉ	Cs	119	58	61	33	9
07403 Longaví	LAS MERCEDES	Cs	37	22	15	8	1
	CAMINO LOS CRISTALES	Cs	14	6	8	4	2
	PAINE	Cs	107	54	53	29	6
	BAJO LLOLLINCO	Cs	82	49	33	26	1
	CARRETERA	Cs	44	22	22	12	1
	CARRETERA RÍO LONGAVÍ	Cs	79	42	37	25	1
	POBLACIÓN EL PEÑASCO	Cs	111	63	48	33	1
	LAS TRES ESQUINAS	Cs	134	70	64	45	1
	LA CAÑA	Cs	240	120	120	68	2
	CAMINO SAN MANUEL	Cs	90	49	41	28	2
	CALLEJÓN DE LOS DÍAZ	Cs	55	30	25	17	4
	CAMINO A MESAMÁVIDA	Cs	42	25	17	14	5
	EL CASCADO	Cs	144	69	75	36	5
	LOS CULENES	Cs	186	91	95	55	2
	HUIMEO	Cs	195	109	86	62	3
	SAN RAMÓN	Cs	126	72	54	41	3
	MIRAFLORES PONIENTE	Cs	106	56	50	36	4
	CAMINO A MESAMÁVIDA	Cs	27	13	14	8	10
	POBLACIÓN BELLA UNIÓN	Cs	71	40	31	26	10
	CALLEJÓN PUNTA DE MONTE	Cs	42	24	18	14	5
	PUNTA DE MONTE	Cs	164	84	80	51	5
	POBLACIÓN ROSARIO BARRIGA	Cs	144	77	67	38	10
	LOS PELLINES	Cs	246	129	117	61	10
	POBLACIÓN NUEVA ESPERANZA	Cs	202	99	103	51	10
	POBLACIÓN UNIÓN Y PROGRESO	Cs	82	40	42	21	10
	LA SEXTA	Cs	19	13	6	5	10
	LOS QUILLAYES	Cs	74	47	27	39	8
	VEGA DEL MOLINO	Cs	30	19	11	10	8
	LA Balsa	Cs	25	20	5	60	9
	LOMA DE VÁSQUEZ	Cs	25	13	12	11	9
	LOS LAURELES	Cs	45	26	19	20	9
LA HORMIGA	Cs	112	60	52	32	10	
LAS PATAGUAS	Cs	91	50	41	26	10	
QUINTA CENTRO	Cs	181	96	85	46	10	
07404 Parral	AJIAL VALDIVIESO	Cs	19	8	11	7	2
	EL CIÉNAGO	Cs	47	28	19	13	6
	LA GLORIA	Cs	19	7	12	5	6
	LAS PATAGUAS	Cs	11	6	5	3	6
	PALMA ROSA	Cs	177	93	84	58	6
	PERQUILAUQUÉN UNICAVÉN	Cs	97	47	50	28	7
	UNICAVÉN ESTACIÓN	Cs	17	8	9	4	7
TALQUITA	Cs	213	103	110	57	9	

REGIÓN 07 DEL MAULE: Caseríos. Censo 2002

REGIÓN, PROVINCIAS, COMUNAS Y CÓDIGO ÚNICO TERRITOTIAL	Entidad	Categ.	Población Censo 2002			Viviendas Censo 2002	Ubicación D.C. N°
			Total	Hombres	Mujeres		
07404 Parral	CRUCE CATILLO	Cs	45	22	23	13	9
	LAS HORTENSIAS	Cs	46	20	26	15	9
	QUITO	Cs	55	32	23	16	9
	BAJOS DE HUENUTIL	Cs	184	100	84	72	11
	VILLA BAVIERA	Cs	198	96	102	69	14
	BULLILEO	Cs	42	22	20	29	12
	BULLILEO CAMINO	Cs	7	3	4	10	12
	VISTA FLOR	Cs	9	4	5	4	12
	DIGUA	Cs	123	57	66	52	12
	LOS CUARTELES LA ORILLA	Cs	41	24	17	14	12
	LAGUNA AMARGO	Cs	24	12	12	22	12
	LOMAS DE MACHICURA	Cs	40	22	18	17	12
	SAN ALEJO	Cs	171	82	89	81	12
	LOS CANELOS	Cs	50	32	18	15	13
07405 Retiro	EL LUCERO	Cs	245	130	115	72	2
	EL PROGRESO	Cs	212	111	101	46	1
	SAN ISIDRO	Cs	244	137	107	66	1
	SANTA DELFINA	Cs	192	97	95	61	6
	LA DIEZ	Cs	228	121	107	65	7
	CUÑAO	Cs	58	30	28	17	2
	EL MEMBRILLO (P)	Cs	175	87	88	53	2 y 7
	PIGUCHÉN	Cs	127	55	72	46	2
	SAN IGNACIO ARRIBA	Cs	77	40	37	23	7
	AJIAL MANZANO	Cs	138	76	62	32	6
	AJIAL VALDIVIESO	Cs	53	27	26	12	6
	CAPELLANÍA	Cs	99	51	48	26	6
	SAN NICOLÁS	Cs	196	95	101	75	3
	SAN RAMÓN	Cs	165	88	77	52	4
	BUREO	Cs	139	65	74	55	4
	HIGUERILLAS	Cs	161	87	74	54	4
	MANTUL	Cs	225	123	102	69	4
	VILLASECA	Cs	254	135	119	109	4
	EL BONITO	Cs	41	23	18	14	5
	TALHUENES	Cs	12	5	7	7	5
	EL CARMEN ORIENTE	Cs	260	145	115	64	6
	RINCÓN VALDÉS	Cs	224	109	115	60	6
	SAN MARCOS	Cs	236	109	127	84	6
SANTA CECILIA	Cs	159	92	67	38	6	
EL TRIUNFO	Cs	231	115	116	59	7	
07406 San Javier	BOBADILLA SUR	Cs	42	17	25	8	2
	CHANQUICÓ SUR	Cs	53	30	23	20	4
	LOMA DEL MAQUI 8/	Cs	37	18	19	15	4
	SAN PATRICIO	Cs	92	54	38	24	4
	PANGAL CHICO	Cs	34	16	18	8	5

REGIÓN 07 DEL MAULE: Caseríos. Censo 2002

REGIÓN, PROVINCIAS, COMUNAS Y CÓDIGO ÚNICO TERRITORIAL	Entidad	Categ.	Población Censo 2002			Viviendas Censo 2002	Ubicación D.C. N°
			Total	Hombres	Mujeres		
07406 San Javier	CERRO PULLUQUÉN	Cs	280	144	136	71	7
	EL PEÑASCO	Cs	117	63	54	32	5
	SANTA AMALIA	Cs	108	53	55	35	5
	EL OLIVAR	Cs	157	85	72	39	5
	EL MIRADOR	Cs	80	38	42	20	6
	CABRERÍA	Cs	139	82	57	42	6
	MANUEL MONTT	Cs	81	42	39	21	6
	FLOR DE MAULE	Cs	76	45	31	24	6
	EL PASO	Cs	161	86	75	48	7
	EL SOLAR-EL ESFUERZO	Cs	272	158	114	106	8
	VILLA EL ESFUERZO	Cs	14	8	6	14	8
	SAN MANUEL	Cs	67	32	35	18	9
	VAQUERÍA	Cs	235	103	132	69	9
	MELOCURA NORTE	Cs	34	14	20	24	9
	MELOCURA SUR	Cs	33	21	12	14	9
	MANANTIALES	Cs	83	41	42	27	9
	SAN BALDOMERO	Cs	94	49	45	48	9
	CASA BLANCA	Cs	47	28	19	16	9
	LLANCAGUA	Cs	81	39	42	28	10
	SAN JOSÉ	Cs	44	22	22	14	10
	VILLA ESPERANZA	Cs	93	57	36	36	10
	QUILQUILMO	Cs	61	30	31	22	11
	LAS CRUCESILLAS	Cs	43	22	21	13	10
	MARIMAURA	Cs	285	152	133	84	10
	CERRILLOS	Cs	48	22	26	15	10
	CERRILLOS DOS	Cs	95	52	43	32	10
	COMÁVIDA	Cs	135	69	66	43	10
	LA ILUSIÓN	Cs	194	110	84	50	10
	LAS TOSCAS DOS	Cs	163	90	73	43	10
	LAS TOSCAS UNO	Cs	14	6	8	4	10
	MELOZAL NORTE	Cs	86	47	39	26	10
	MELOZAL SUR 9/	Cs	163	84	79	47	10
	PILLAY ALTO	Cs	113	63	50	26	11
	HUERTA DEL MAULE	Cs	264	138	126	111	12
	CUESTA DE TABÓN	Cs	30	16	14	7	12
	SEPULTURA 10/	Cs	133	76	57	52	12
	RASTROJOS DOS	Cs	46	28	18	14	13
	RASTROJOS UNO	Cs	81	35	46	22	13
	BARRANCAS	Cs	73	40	33	25	13
	CAJÓN DE NIRIVILO	Cs	45	28	17	23	14
CRUCE NIRIVILO DOS	Cs	49	24	25	15	14	
CRUCE NIRIVILO UNO 11/	Cs	29	14	15	13	14	
LA PITIGUA	Cs	118	62	56	46	14	
NIRIVILO	Cs	238	114	124	107	14	
PUEBLO CHICO	Cs	38	21	17	11	15	
07407 Villa Alegre	BATUDAHUE	Cs	52	29	23	22	1
	LOMA CANTERA	Cs	69	37	32	23	1
	EL BOLSICO	Cs	83	55	28	26	1
	LA CAMPIÑA	Cs	15	9	6	5	1

REGIÓN 07 DEL MAULE: Caseríos. Censo 2002

REGIÓN, PROVINCIAS, COMUNAS Y CÓDIGO ÚNICO TERRITORIAL	Entidad	Categ.	Población Censo 2002			Viviendas Censo 2002	Ubicación D.C. N°	
			Total	Hombres	Mujeres			
07407 Villa Alegre	GUARACULÉN	Cs	190	101	89	75	2	
	LA ARENA (P)	Cs	179	94	85	66	1 y 2	
	RINCÓN DE LOBOS NORTE	Cs	179	93	86	46	1	
	CRUCE ESTACIÓN	Cs	50	21	29	17	2	
	LOMA DEL MAQUI 8/	Cs	75	37	38	23	3	
	REYES	Cs	182	95	87	45	3	
	VILLA POLONIA	Cs	33	15	18	8	4	
	CERRILLOS 12/	Cs	168	92	76	51	4	
	CALLEJÓN ABATE MOLINA	Cs	57	30	27	16	4	
	PATAGUAS	Cs	271	149	122	62	4	
	SAN LORENZO	Cs	28	15	13	9	4	
	POLVAREDA	Cs	150	77	73	47	4	
	CUNACO CHICO	Cs	281	129	152	101	6	
	CUNACO GRANDE	Cs	27	14	13	13	6	
	LA FINCA	Cs	77	36	41	20	6	
	LIUCURA	Cs	111	64	47	36	6	
	VIZNAGA	Cs	127	64	63	54	6	
	07408 Yerbas Buenas	CALLEJÓN VEGA VERDE	Cs	29	14	15	9	1
		PERALILLO	Cs	39	16	23	12	2
		QUILIPÍN	Cs	52	28	24	16	2
POBLACIÓN VILLA LISONJERA		Cs	0	0	0	36	2	
LA UNIÓN		Cs	17	9	8	6	3	
FLOR LILLO		Cs	40	19	21	11	5	
LAS CRUCES		Cs	150	74	76	42	3	
MEDIA MÁQUINA		Cs	195	103	92	49	5	
LA PEÑA		Cs	15	8	7	5	4	
SAN AGUSTÍN		Cs	66	35	31	18	5	
SAN CARLOS DE ARQUÉN		Cs	166	93	73	42	5	
CALLEJÓN QUIRIQUIÑO		Cs	70	41	29	31	5	
CALLEJÓN FLOR ORIENTE		Cs	69	37	32	15	5	
CALLEJÓN SANTA ROSARIO		Cs	41	21	20	14	5	
CAMINO LO CASTILLO		Cs	44	25	19	10	5	
LOS RECUERDOS		Cs	81	39	42	16	6	
NUEVO AMANECER		Cs	45	21	24	17	7	
ORILLA DE MAULE 13/		Cs	127	63	64	40	7	
SAN IGNACIO		Cs	23	16	7	7	7	
CALLEJÓN COLOCOLO		Cs	39	22	17	13	7	
PEÑUELAS	Cs	30	14	16	7	7		

1/ Centro Turístico

2/ Fusión El Bolsico, población total 77 habitantes

3/ Fusión Villa Los Pinos- El Manzanito

4/ Fusión El Roble-Roberto Vásquez

5/ Fusión Tutuquén Alto (Cs)

6/ Fusión Maquegua

7/ Fusión Los Héroes

8/ Fusión Loma del Maqui, población total 112 hbtes.

9/ Fusión Melozal Sur

10/ Fusión Sepultura

11/ Fusión Cruce Nirivilo Uno

12/ Fusión Cerrillos

13/ Fusión Orilla de Maule

(P) Parte

Nota: En el caso de las entidades rurales Aldeas (Al) y Caseríos (Cs) no incluye la superficie.

REGIÓN DEL BIOBÍO

REGIÓN 08 DEL BIOBÍO

Cuadro 8: Resumen regional de población y viviendas por categoría, según Censo 2002.

Categoría	Número de entidades	Población	%	Viviendas	%
Ciudad	35	1.436.104	77,1	395.368	74,4
Pueblo	46	92.202	5,0	29.247	5,5
Aldea	124	65.032	3,5	20.156	3,8
Caserío	539	55.060	3,0	18.011	3,4
Otras *	5.158	213.164	11,5	68.603	12,9
Total Regional	5.902	1.861.562	100,0	531.385	100,0

* Entidades rurales no consideradas en la publicación.

Gráfico 15: Distribución de población por categoría, respecto del total regional según Censo 2002.

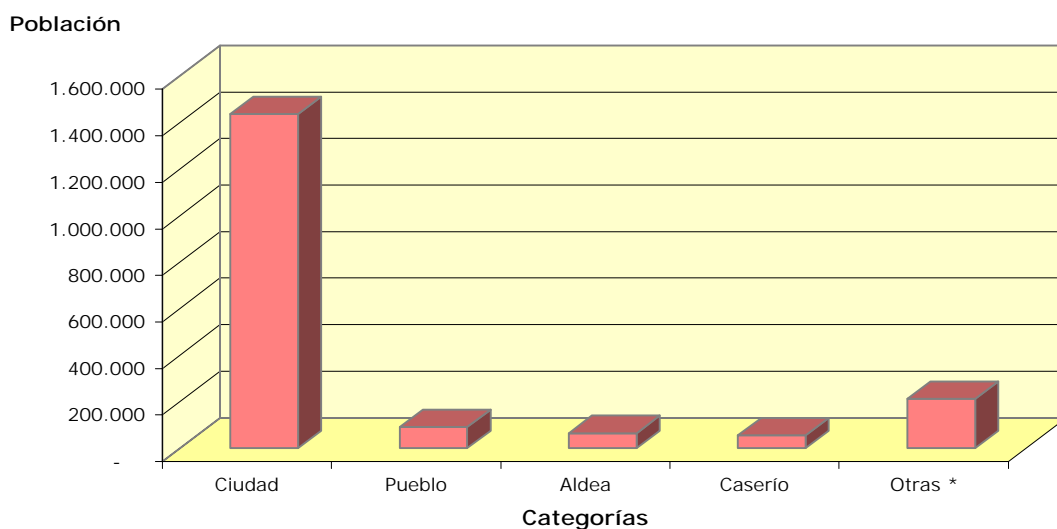
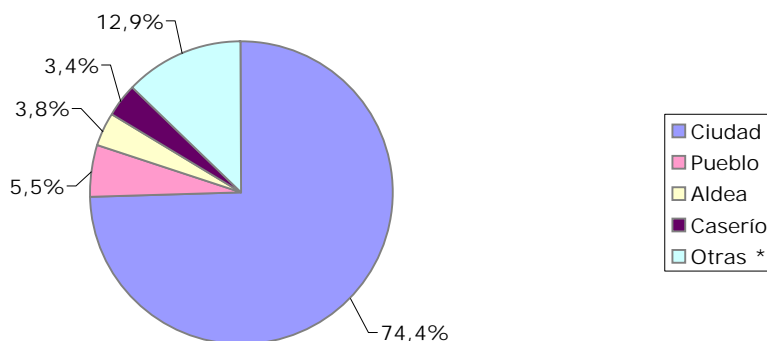
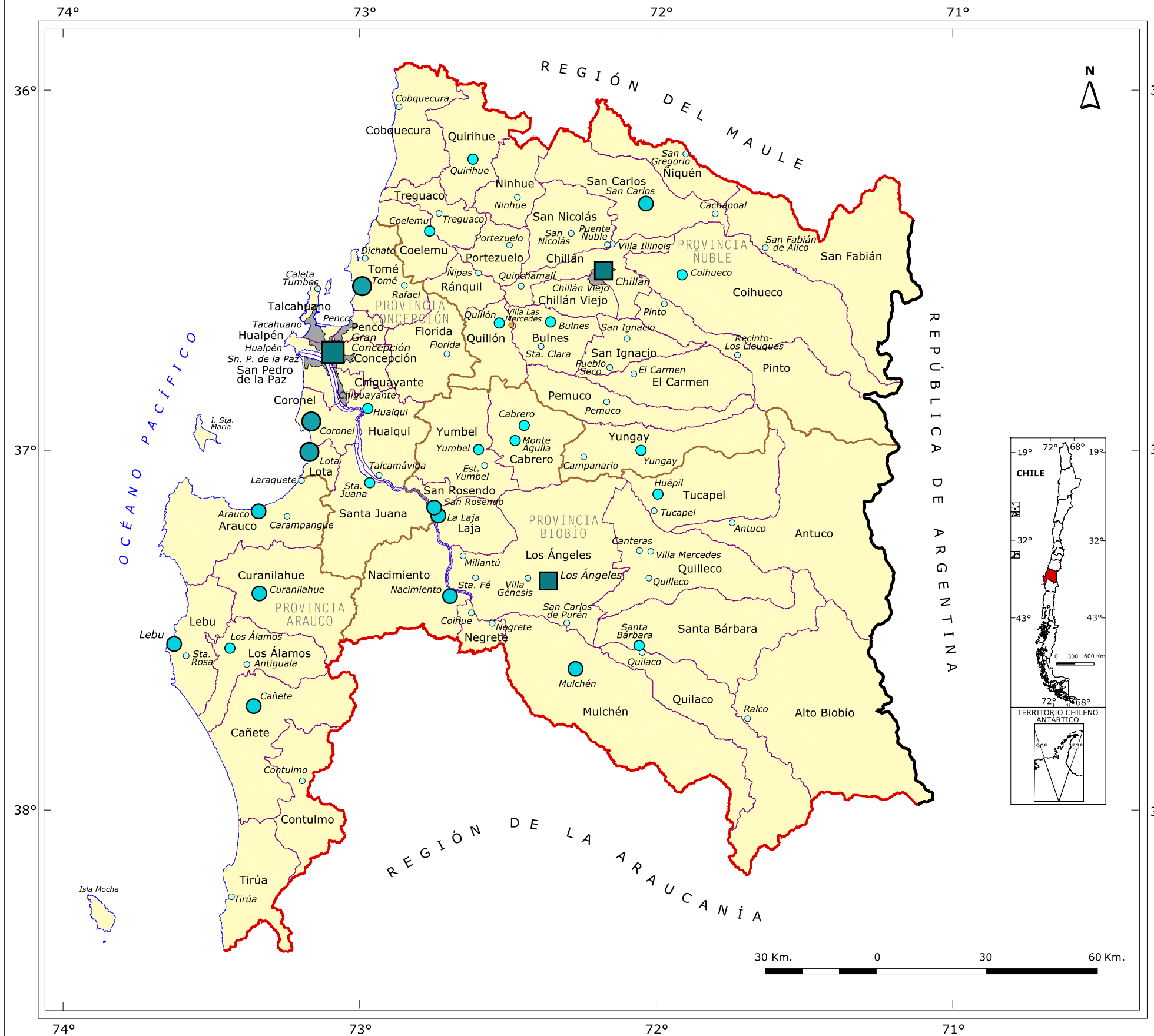


Gráfico 16: Distribución de viviendas por categoría, respecto del total regional según Censo 2002.



* Entidades rurales no consideradas en la publicación.

REGIÓN 08 DEL BIOBÍO: CIUDADES Y PUEBLOS. CENSO 2002



CÓDIGO ÚNICO TERRITORIAL (cut)

081 Provincia Concepción		083 Provincia Biobío	
08101 Concepción	08301 Los Ángeles	08406 Chillán Viejo	
08102 Coronel	08302 Antuco	08407 El Carmen	
08103 Chiguayante	08303 Cabrero	08408 Ninhue	
08104 Florida	08304 Laja	08409 Ñiquén	
08105 Hualqui	08305 Mulchén	08410 Pemuco	
08106 Lota	08306 Nacimiento	08411 Pinto	
08107 Penco	08307 Negrete	08412 Portezuelo	
08108 San Pedro de la Paz	08308 Quilaco	08413 Quillón	
08109 Santa Juana	08309 Quilleco	08414 Quirihue	
08110 Talcahuano	08310 San Rosendo	08415 Ránquil	
08111 Tomé	08311 Santa Bárbara	08416 San Carlos	
08112 Hualpén	08312 Tucapel	08417 San Fabián	
	08313 Yumbel	08418 San Ignacio	
	08314 Alto Biobío	08419 San Nicolás	
		08420 Treguaco	
		08421 Yungay	

082 Provincia Arauco		084 Provincia Ñuble	
08201 Lebu	08401 Chillán		
08202 Arauco	08402 Bulnes		
08203 Cañete	08403 Cobquecura		
08204 Contulmo	08404 Coilemu		
08205 Curanilahue	08405 Coihueco		
08206 Los Álamos			
08207 Tirúa			

SIMBOLOGÍA

Centros Urbanos	Habitantes
	1.000.001 - 5.500.000
	500.001 - 1.000.000
	100.001 - 500.000
	40.001 - 100.000
	15.001 - 40.000
	5.001 - 15.000
	1.001 - 5.000
	Centro Turístico

Límites	
	Límite Internacional
	Límite Regional
	Límite Provincial
	Límite Comunal
	Línea de Costa
	Conurbación de Centros Urbanos

REGIÓN 08 DEL BIOBÍO: Ciudades y Pueblos. Censo 2002

REGIÓN, PROVINCIAS, COMUNAS Y CÓDIGO ÚNICO TERRITORIAL	Entidad	Categ.	Población Censo 2002			Viviendas Censo 2002	Superficie Km ²	Ubicación D.C. N°
			Total	Hombres	Mujeres			
08 REGIÓN DEL BIOBÍO								
081 PROVINCIA CONCEPCIÓN								
08101 Concepción	CONCEPCIÓN (P) 2/	Cd	212.003	101.801	110.202	60.181	55,95	1-28,32 y 99
08102 Coronel	CORONEL (P)	Cd	91.469	44.526	46.943	25.276	24,52	1-4,8,9,11 y 99
08103 Chiguayante	CHIGUAYANTE (P) 2/	Cd	81.238	38.484	42.754	22.228	33,97	1-5 y 99
08104 Florida	FLORIDA (P)	Pb	3.875	1.854	2.021	1.466	2,14	1 y 2
08105 Hualqui	HUALQUI (P)	Cd	13.724	6.657	7.067	3.833	7,35	1,2,10 y 99
	TALCAMÁVIDA	Pb	1.032	492	540	362	1,14	8
08106 Lota	LOTA (P) 3/	Cd	48.975	23.884	25.091	12.968	9,63	1-4,5 y 99
08107 Penco	PENCO (P) 2/	Cd	45.361	21.959	23.402	11.997	12,01	1-3,5 y 6
08108 San Pedro de la Paz	SAN PEDRO DE LA PAZ (P) 2/	Cd	80.159	38.437	41.722	21.627	49,09	1-5 y 99
08109 Santa Juana	SANTA JUANA	Cd	7.095	3.383	3.712	2.190	2,35	1
08110 Talcahuano	TALCAHUANO (P) 2/	Cd	161.692	79.221	82.471	41.709	50,65	1-17 y 99
	CALETA TUMBES	Pb	1.344	702	642	339	0,60	6
08111 Tomé	TOMÉ (P)	Cd	41.198	19.484	21.714	11.396	10,44	1-3,10,11 y 99
	DICHATO	Pb	3.488	1.747	1.741	1.817	1,38	5
	RAFAEL	Pb	1.273	620	653	420	1,66	7
08112 Hualpén	HUALPÉN (P) 2/	Cd	85.928	41.137	44.791	22.591	19,48	1-6
082 PROVINCIA ARAUCO								
08201 Lebu	LEBU (P)	Cd	20.838	10.218	10.620	5.285	4,92	1,2,10 y 99
	SANTA ROSA (P) 4/	Pb	1.153	592	561	301	3,84	6-8
08202 Arauco	LARAQUETE	Pb	4.605	2.328	2.277	1.307	1,39	1
	CARAMPANGUE (P) 6/	Pb	3.373	1.682	1.691	907	1,15	2 y 3
	ARAUCO (P) 5/	Cd	16.291	8.043	8.248	4.214	6,96	4,5 y 99
08203 Cañete	CAÑETE (P) 7/	Cd	19.839	9.650	10.189	5.700	8,99	1-3,7 y 9
08204 Contulmo	CONTULMO	Pb	2.442	1.174	1.268	766	1,94	1
08205 Curanilahue	CURANILAHUE (P)	Cd	30.126	15.128	14.998	7.619	5,46	1,3-5,9 y 99
08206 Los Álamos	LOS ÁLAMOS (P) 8/ 9/	Cd	13.035	6.558	6.477	3.656	6,90	1 y 4
	ANTIGUALA 10/	Pb	3.359	1.702	1.657	862	1,42	4
08207 Tirúa	TIRÚA	Pb	2.508	1.242	1.266	811	0,86	3
083 PROVINCIA BIOBÍO								
08301 Los Ángeles	LOS ÁNGELES (P)	Cd	117.972	56.790	61.182	31.830	27,35	1-4,11,17,20 21 y 99
	SAN CARLOS DE PURÉN	Pb	1.250	645	605	331	1,34	15
	MILLANTÚ	Pb	1.041	503	538	275	0,88	19
	SANTA FÉ	Pb	2.040	989	1.051	517	2,65	19
	VILLA GÉNESIS	Pb	1.142	586	556	343	0,16	20
08302 Antuco	ANTUCO	Pb	1.978	947	1.031	610	1,30	1
08303 Cabrero	CABRERO (P)	Cd	11.947	5.997	5.950	3.511	3,31	1 y 99

REGIÓN 08 DEL BIOBÍO: Ciudades y Pueblos. Censo 2002

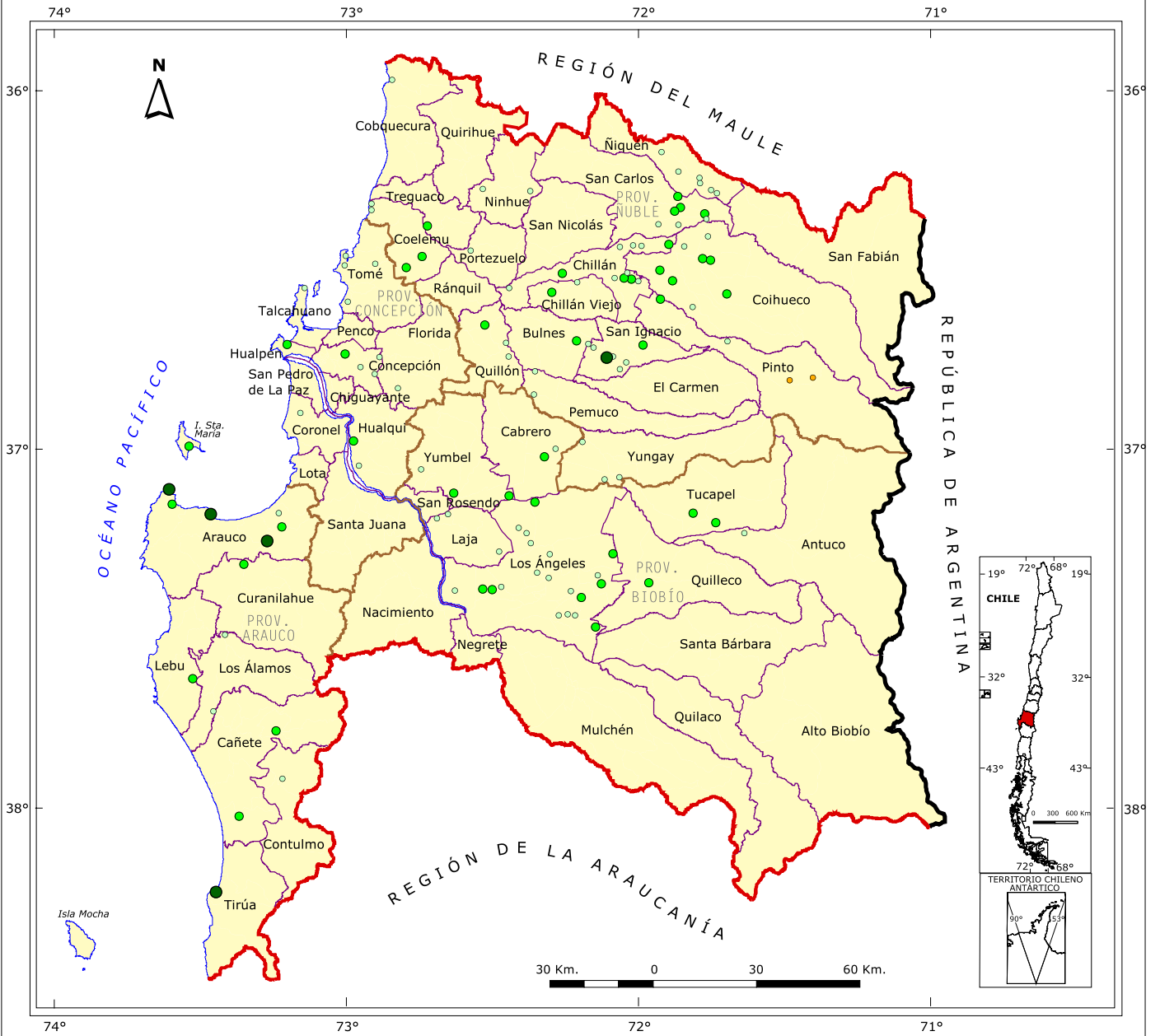
REGIÓN, PROVINCIAS, COMUNAS Y CÓDIGO ÚNICO TERRITORIAL	Entidad	Categ.	Población Censo 2002			Viviendas Censo 2002	Superficie Km ²	Ubicación D.C. N°	
			Total	Hombres	Mujeres				
08303	Cabrero	MONTE ÁGUILA	Cd	6.090	2.987	3.103	1.718	1,91	4
08304	Laja	LA LAJA (P) 11/	Cd	16.288	7.980	8.308	4.693	6,77	1 y 5
08305	Mulchén	MULCHÉN (P)	Cd	21.819	10.642	11.177	5.666	4,49	1,2 y 13
08306	Nacimiento	NACIMIENTO (P)	Cd	20.884	10.296	10.588	5.750	10,88	1,2,6 y 99
08307	Negrete	NEGRETE	Pb	4.246	2.182	2.064	1.232	1,02	1
		COIHUE	Pb	1.037	501	536	278	1,21	2
08308	Quilaco	QUILACO	Pb	1.612	826	786	529	2,06	1
08309	Quilleco	QUILLECO	Pb	1.969	988	981	638	0,89	1
		LAS CANTERAS (P)	Pb	1.718	856	862	484	2,29	3 y 4
		VILLA MERCEDES	Pb	1.799	880	919	503	0,58	4
		SAN ROSENDO 11/	Cd	3.249	1.557	1.692	914	2,22	1
08310	San Rosendo	SAN ROSENDO 11/	Cd	3.249	1.557	1.692	914	2,22	1
08311	Santa Bárbara	SANTA BÁRBARA	Cd	6.838	3.256	3.582	1.899	2,35	1
08312	Tucapel	TUCAPEL	Pb	2.251	1.129	1.122	809	1,50	1
		HUÉPIL (P)	Cd	6.576	3.241	3.335	1.911	2,56	2 y 5
08313	Yumbel	YUMBEL	Cd	8.302	4.083	4.219	2.448	2,58	1
		ESTACIÓN YUMBEL	Pb	2.633	1.266	1.367	806	1,84	2
08314	Alto Biobío	RALCO	Pb	1.094	662	432	236	3,74	4
084 PROVINCIA ÑUBLE									
08401	Chillán	CHILLÁN (P) 12/	Cd	146.701	69.227	77.474	42.210	33,41	1-6,12-17 y 99
		QUINCHAMALÍ	Pb	1.314	641	673	519	12,08	8
08402	Bulnes	BULNES (P)	Cd	10.681	5.150	5.531	3.143	3,09	1,2,7 y 99
		SANTA CLARA (P) 13/	Pb	1.833	921	912	511	1,68	4 y 5
08403	Cobquecura	COBQUECURA	Pb	1.493	747	746	509	0,91	2
08404	Coelemu	COELEMU (P)	Cd	9.845	4.804	5.041	2.727	3,54	1 y 3
08405	Coihueco	COIHUECO (P)	Cd	7.230	3.531	3.699	2.009	2,66	1,2,4 y 99
08406	Chillán Viejo	CHILLÁN VIEJO (P) 12/	Cd	18.827	9.086	9.741	6.014	7,62	1 y 4
08407	El Carmen	EL CARMEN (P)	Pb	4.426	2.058	2.368	1.406	1,72	1 y 4
08408	Ninhue	NINHUE	Pb	1.433	683	750	414	0,87	2
08409	Ñiquén	SAN GREGORIO	Pb	1.143	541	602	418	0,77	1
08410	Pemuco	PEMUCO (P)	Pb	3.844	1.912	1.932	1.168	2,16	1,6 y 9
08411	Pinto	PINTO (P)	Pb	2.787	1.352	1.435	829	1,81	1,2 y 99
		RECINTO-LOS LLEUQUES	Pb	1.491	759	732	737	2,32	5
08412	Portezuelo	PORTEZUELO	Pb	1.750	886	864	483	0,87	1
08413	Quillón	QUILLÓN (P) 14/	Cd	7.285	3.477	3.808	2.803	4,15	1,5 y 6
		VILLA LAS MERCEDES 1/	Pb	251	132	119	252	5,09	1
08414	Quirihue	QUIRIHUE (P)	Cd	7.952	3.891	4.061	2.267	2,23	1 y 99
08415	Ránquil	ÑIPAS	Pb	1.337	642	695	509	0,97	1
08416	San Carlos	SAN CARLOS (P)	Cd	29.359	14.035	15.324	8.450	9,06	1-4,9,10 y 99
		VILLA ILLINOIS 15/	Pb	495	256	239	115	0,85	6
		CACHAPOAL	Pb	1.164	578	586	390	1,68	8

REGIÓN 08 DEL BIOBÍO: Ciudades y Pueblos. Censo 2002

REGIÓN, PROVINCIAS, COMUNAS Y CÓDIGO ÚNICO TERRITORIAL	Entidad	Categ.	Población Censo 2002			Viviendas Censo 2002	Superficie Km ²	Ubicación D.C. N°
			Total	Hombres	Mujeres			
08417 San Fabián	SAN FABIÁN DE ALICO	Pb	1.452	648	804	471	1,25	3
08418 San Ignacio	SAN IGNACIO	Pb	2.580	1.230	1.350	843	2,06	1
	PUEBLO SECO (P)	Pb	2.293	1.121	1.172	673	1,20	5 y 6
08419 San Nicolás	SAN NICOLÁS	Pb	2.109	1.018	1.091	640	1,28	2
	PUENTE ÑUBLE 15/	Pb	1.319	675	644	336	0,59	6
08420 Treguaco	TREGUACO	Pb	1.245	621	624	400	2,00	2
08421 Yungay	YUNGAY (P)	Cd	9.288	4.614	4.674	2.935	4,16	1-4
	CAMPANARIO (P)	Pb	2.181	1.079	1.102	675	2,10	9 y 10

- 1/ Centro Turístico
- 2/ Conurbación Gran Concepción, población total 666.381 habitantes
- 3/ Incluye Colcura (Dc-5)
- 4/ Fusión Santa Rosa
- 5/ Absorción Arauco
- 6/ Absorción Carampangue
- 7/ Absorción Cañete
- 8/ Conurbación y Absorción Los Álamos
- 9/ Incluye Cerro Alto-Tres Pinos
- 10/ Absorción Antigualla
- 11/ Conurbación La Laja-San Rosendo, población total 19.537 habitantes
- 12/ Conurbación Chillán, población total 165.528 habitantes
- 13/ Absorción Santa Clara
- 14/ Absorción Quillón
- 15/ Absorción Puente Ñuble, población total 1.814 habitantes
- (P) Parte
- 99 Rezagados

REGIÓN 08 DEL BIOBÍO: ALDEAS. CENSO 2002



SIMBOLOGÍA

Aldeas

- 1.001 - 2.000 Hab.
- 501 - 1.000 Hab.
- 301 - 500 Hab.
- Centro Turístico

Límites

- Límite Internacional
- Límite Regional
- Límite Provincial
- Límite Comunal
- Línea de Costa

CÓDIGO ÚNICO TERRITORIAL (cut)

081 Provincia Concepción

- 08101 Concepción
- 08102 Coronel
- 08103 Chiguayante
- 08104 Florida
- 08105 Hualqui
- 08106 Lota
- 08107 Penco
- 08108 San Pedro de la Paz
- 08109 Santa Juana
- 08110 Talcahuano
- 08111 Tomé
- 08112 Hualpén

082 Provincia Arauco

- 08201 Lebu
- 08202 Arauco
- 08203 Cañete
- 08204 Contulmo
- 08205 Curanilahue
- 08206 Los Álamos
- 08207 Tirúa

083 Provincia Biobío

- 08301 Los Ángeles
- 08302 Antuco
- 08303 Cabrero
- 08304 Laja
- 08305 Mulchén
- 08306 Nacimiento
- 08307 Negrete
- 08308 Quilaco
- 08309 Quilleco
- 08310 San Rosendo
- 08311 Santa Bárbara
- 08312 Tucapel
- 08313 Yumbel
- 08314 Alto Biobío

084 Provincia Ñuble

- 08401 Chillán
- 08402 Bulnes
- 08403 Cobquecura
- 08404 Coelemu
- 08405 Coihueco

- 08406 Chillán Viejo
- 08407 El Carmen
- 08408 Ninhue
- 08409 Ñiquén
- 08410 Pemuco
- 08411 Pinto
- 08412 Portezuelo
- 08413 Quillón
- 08414 Quirihue
- 08415 Ránquil
- 08416 San Carlos
- 08417 San Fabián
- 08418 San Ignacio
- 08419 San Nicolás
- 08420 Treguaco
- 08421 Yungay

REGIÓN 08 DEL BIOBÍO: Aldeas. Censo 2002

REGIÓN, PROVINCIAS, COMUNAS Y CÓDIGO ÚNICO TERRITORIAL	Entidad	Categ.	Población Censo 2002			Viviendas Censo 2002	Ubicación D.C. N°
			Total	Hombres	Mujeres		
08 REGIÓN DEL BIOBÍO							
081 PROVINCIA CONCEPCIÓN							
08101 Concepción	JUAN RIQUELME	AI	733	359	374	214	31
	CHAIMÁVIDA SOTO	AI	430	215	215	113	30
	EL PINO	AI	333	162	171	106	30
	LOMAS DEL ANDALIÉN	AI	381	180	201	118	30
08102 Coronel	PUERTO SUR	AI	979	527	452	330	10
	ESCUADRÓN	AI	364	185	179	99	11
08104 Florida	COPIULEMU	AI	430	222	208	142	4
08105 Hualqui	UNIHUE	AI	353	177	176	150	8
	QUILACOYA	AI	512	236	276	206	9
08110 Talcahuano	CALETA CANTERAS 2/	AI	361	181	180	113	6
08111 Tomé	VEGAS DE COLIUMO 3/	AI	311	162	149	111	4
	CALETA DEL MEDIO	AI	320	159	161	91	4
	MENQUE	AI	379	186	193	125	5
	PUNTA DE PARRA	AI	975	493	482	265	11
08112 Hualpén	CALETA LENGUA	AI	378	190	188	93	1
082 PROVINCIA ARAUCO							
08201 Lebu	PEHUÉN (P)	AI	773	391	382	234	6 y 7
08202 Arauco	HORCONES	AI	447	244	203	133	2
	PICHILO	AI	672	348	324	198	3
	RAMADILLAS	AI	1.436	776	660	375	3
	TUBUL	AI	1.944	1.042	902	451	7
	LLICO	AI	530	276	254	231	8
	PUNTA LAVAPIÉ	AI	1.153	579	574	349	8
08203 Cañete	SANTA ELENA	AI	579	289	290	156	6
	LAUTARO ANTIQUINA	AI	675	340	335	229	12
08204 Contulmo	CALEBU	AI	371	187	184	111	4
08205 Curanilahue	SAN JOSÉ DE COLICO	AI	715	374	341	202	4
08206 Los Álamos	LOS RÍOS (P)	AI	321	173	148	91	1 y 2
	SARA DE LEBU	AI	308	171	137	99	5
08207 Tirúa	QUIDICO	AI	1.013	534	479	379	2
083 PROVINCIA BIOBÍO							
08301 Los Ángeles	LAS ENCINAS	AI	411	204	207	101	5
	VICTORIA DE LA CANDELARIA	AI	596	325	271	154	5
	VIRQUENCO	AI	882	463	419	210	5
	SANTA CLARA	AI	307	162	145	91	7
	RARINCO	AI	367	187	180	97	7
	LA MONA	AI	344	191	153	106	8
	LOS TRONCOS	AI	398	208	190	115	8
	PEÑAFLORES	AI	408	213	195	136	8
	PARAGUAY	AI	546	279	267	177	9
	MORTANDAD	AI	802	421	381	227	10
	EL HUERTÓN	AI	321	168	153	84	11
	NATRE RARINCO	AI	312	136	176	87	11

REGIÓN 08 DEL BIOBÍO: Aldeas. Censo 2002

REGIÓN, PROVINCIAS, COMUNAS Y CÓDIGO ÚNICO TERRITORIAL	Entidad	Categ.	Población Censo 2002			Viviendas Censo 2002	Ubicación D.C. N°
			Total	Hombres	Mujeres		
08301 Los Ángeles	CHACAYAL	AI	459	229	230	138	12
	PUEBLO NUEVO	AI	871	427	444	261	12
	EL PERAL	AI	862	424	438	237	13
	LOS COPIHUES	AI	317	171	146	88	14
	VILLA CUÑIBAL	AI	315	161	154	82	14
	VILLA LAS DELICIAS	AI	301	156	145	74	14
	LLANO BLANCO	AI	601	314	287	175	14
	LA MONTAÑA	AI	442	244	198	122	19
08302 Antuco	VILLA LAS ROSAS	AI	425	221	204	142	1
08303 Cabrero	CHARRÚA (P)	AI	561	266	295	203	2 y 3
	EL PROGRESO	AI	327	184	143	88	2
08304 Laja	LAS PLAYAS	AI	419	206	213	123	1
	VILLA LAJA	AI	450	215	235	131	1
	LAS CIÉNAGAS	AI	452	241	211	128	3
08309 Quilleco	SAN LORENCITO	AI	657	319	338	202	2
08312 Tucapel	POLCURA	AI	958	444	514	359	4
	TRUPÁN	AI	872	434	438	349	5
08313 Yumbel	LA AGUADA	AI	579	288	291	176	3
	RÍO CLARO	AI	786	394	392	320	4
	RERE	AI	398	189	209	196	5
084 PROVINCIA ÑUBLE							
08401 Chillán	EL GUAPE	AI	557	278	279	195	6
	LAS MARIPOSAS	AI	955	448	507	174	7
	LOS MONTES	AI	440	212	228	132	7
	CONFLUENCIA	AI	326	160	166	106	8
	CAPILLA COX	AI	405	210	195	110	10
	QUINQUEGUA	AI	659	340	319	176	10
	RINCONADA DE CATO	AI	426	227	199	118	10
	SANTA RAQUEL	AI	367	185	182	90	10
	EL EMBOQUE	AI	544	274	270	143	15
	LA VEGA	AI	439	220	219	84	15
	LA VICTORIA	AI	313	153	160	82	15
08402 Bulnes	CANTARRANA (P) 4/	AI	72	37	35	21	6 y 7
	TRES ESQUINAS (P)	AI	720	372	348	214	6 y 7
08403 Cobquecura	BUCHUPUREO	AI	478	237	241	184	1
08404 Coelemu	GUARILIHUE BAJO (P)	AI	744	407	337	235	1 y 2
	RANGUELMO	AI	884	453	431	237	2
	PERALES	AI	404	209	195	181	4
	VEGAS DE ITATA	AI	319	163	156	132	4
08405 Coihueco	CULENAR (P)	AI	511	274	237	142	3 y 4
	TALQUIPÉN (P)	AI	520	258	262	148	2 y 3
	TANILVORO	AI	432	234	198	150	4
	MINAS DEL PRADO	AI	902	458	444	233	9
	BUSTAMANTE	AI	679	346	333	200	10
	LA VIÑITA	AI	593	300	293	169	10

REGIÓN 08 DEL BIOBÍO: Aldeas. Censo 2002

REGIÓN, PROVINCIAS, COMUNAS Y CÓDIGO ÚNICO TERRITORIAL	Entidad	Categ.	Población Censo 2002			Viviendas Censo 2002	Ubicación D.C. N°
			Total	Hombres	Mujeres		
08405 Coihueco	EL CARMEN DE CATO	AI	320	175	145	84	11
	SAN ANTONIO DE CATO	AI	366	200	166	94	12
08406 Chillán Viejo	LOS COLIHUES	AI	453	217	236	134	1
	RUCAPEQUÉN	AI	776	381	395	272	2
08408 Ninhue	GUALTE	AI	406	231	175	142	1
	SAN JOSÉ	AI	307	166	141	111	1
08409 Ñiquén	CHACAY (P)	AI	433	214	219	153	2 y 3
	SAN ROQUE (P)	AI	309	159	150	82	2 y 3
	SAN JOSÉ ZEMITA	AI	345	185	160	82	2
	ZEMITA	AI	321	167	154	97	2
	VIRHUÍN ABAJO	AI	331	163	168	87	3
08410 Pemuco	ÑIQUÉN	AI	307	147	160	98	4
	GENERAL CRUZ	AI	342	181	161	103	8
08411 Pinto	SAN MIGUEL DE DIGUILLÍN	AI	485	248	237	149	8
	EL ROSAL	AI	726	344	382	234	1
08412 Portezuelo	EL CHACAY	AI	326	157	169	107	5
	LAS TERMAS DE CHILLÁN 1/	AI	89	43	46	172	5
	LOS PRETILES-LAS TRANCAS 1/ 5/	AI	130	74	56	167	5
	CHUDAL	AI	329	163	166	97	3
08413 Quillón	CHILLANCITO	AI	446	239	207	285	1
	EL CULBÉN-LA QUEBRADA	AI	447	225	222	158	2
08416 San Carlos	COYANCO (P) 6/	AI	687	398	289	326	5 y 6
	MONTE BLANCO (P)	AI	456	239	217	118	6 y 7
	EL TORREÓN	AI	386	212	174	101	7
	RIBERA DE ÑUBLE	AI	779	406	373	267	8
	TRES ESQUINAS (P)	AI	397	203	194	118	8 y 9
	EL SAUCE (P)	AI	611	323	288	167	9 y 10
	LAS ARBOLEDAS	AI	758	396	362	222	9
08418 San Ignacio	AGUA BUENA 7/	AI	533	283	250	164	10
	SAN MIGUEL	AI	537	252	285	199	3
	CALLE ALEGRE	AI	376	200	176	97	5
	LAS QUILAS PONIENTE	AI	318	160	158	114	5
	QUIRIQUINA (P)	AI	1.171	565	606	345	5 y 6
	SAN ANTONIO	AI	365	185	180	114	5
08420 Treguaco	CANTARRANA 4/	AI	387	204	183	127	6
	HERNAN BRAÑAS	AI	559	286	273	170	2
08421 Yungay	CHOLGUÁN (P)	AI	482	256	226	123	9 y 10
	RANCHILLO	AI	319	170	149	111	9
	EL ROBLE	AI	306	160	146	107	10

1/ Centro Turístico

2/ Fusión Caleta Canteras

3/ Fusión Vegas de Coliumo

4/ Fusión Cantarrana, población total 459 habitantes

5/ Fusión Los Pretiles-Las Trancas

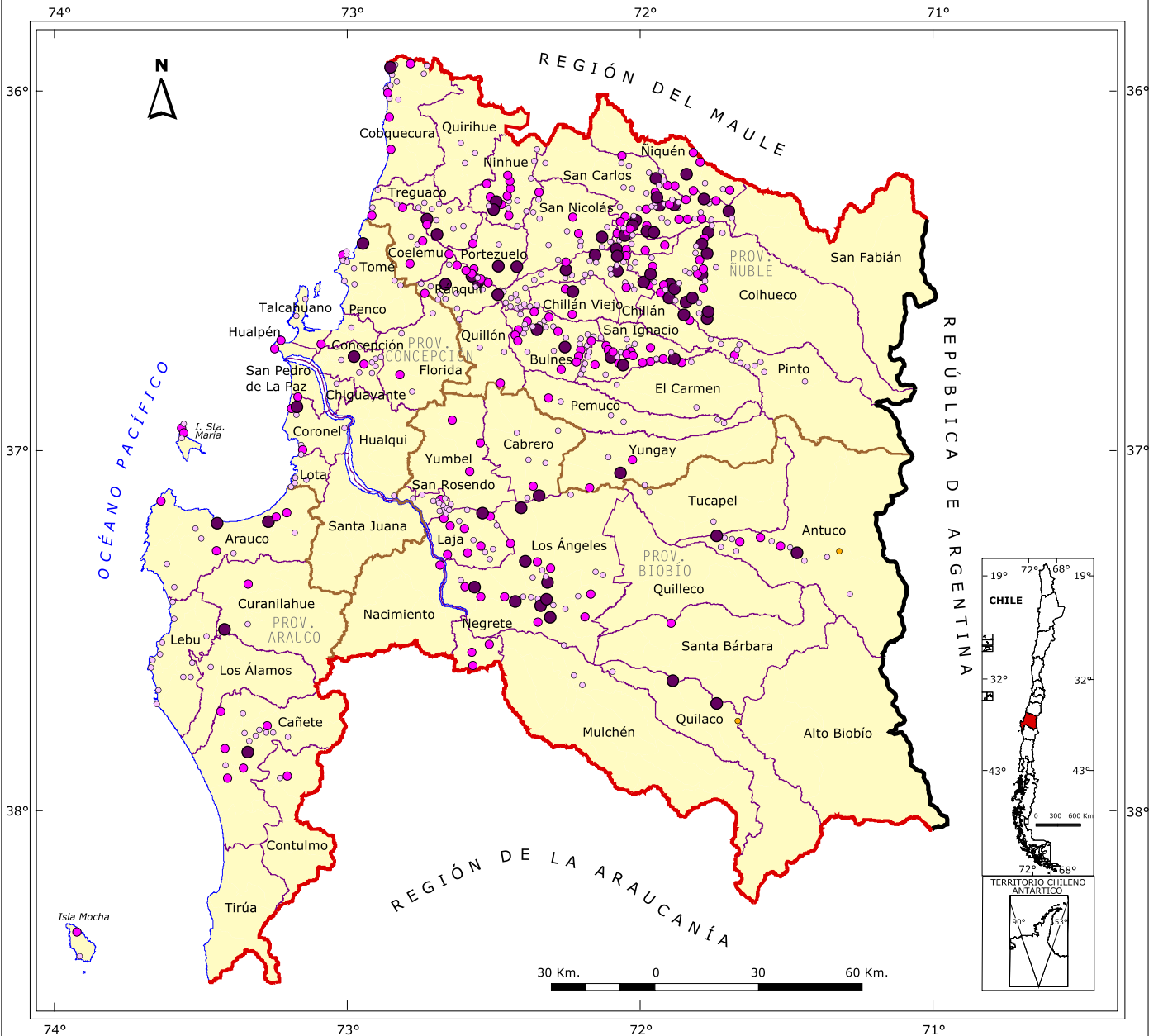
6/ Fusión Coyanco

7/ Fusión Agua Buena

(P) Parte

Nota: En el caso de las entidades rurales Aldeas (AI) Caseríos (Cs), no incluye la superficie.

REGIÓN 08 DEL BIOBÍO: CASERÍOS. CENSO 2002



SIMBOLOGÍA

Caseríos

- 201 - 300 Hab.
- 101 - 200 Hab.
- 0 - 100 Hab.
- Centro Turístico

Límites

- Límite Internacional
- Límite Regional
- Límite Provincial
- Límite Comunal
- Línea de Costa

CÓDIGO ÚNICO TERRITORIAL (cut)

081 Provincia Concepción

- 08101 Concepción
- 08102 Coronel
- 08103 Chiguayante
- 08104 Florida
- 08105 Hualqui
- 08106 Lota
- 08107 Penco
- 08108 San Pedro de la Paz
- 08109 Santa Juana
- 08110 Talcahuano
- 08111 Tomé
- 08112 Hualpén

082 Provincia Arauco

- 08201 Lebu
- 08202 Arauco
- 08203 Cañete
- 08204 Contulmo
- 08205 Curanilahue
- 08206 Los Álamos
- 08207 Tirúa

083 Provincia Biobío

- 08301 Los Ángeles
- 08302 Antuco
- 08303 Cabrero
- 08304 Laja
- 08305 Mulchén
- 08306 Nacimiento
- 08307 Negrete
- 08308 Quilaco
- 08309 Quilleco
- 08310 San Rosendo
- 08311 Santa Bárbara
- 08312 Tucapel
- 08313 Yumbel
- 08314 Alto Biobío

084 Provincia Ñuble

- 08401 Chillán
- 08402 Bulnes
- 08403 Cobquecura
- 08404 Coelemu
- 08405 Coihueco

- 08406 Chillán Viejo
- 08407 El Carmen
- 08408 Ninhue
- 08409 Niquén
- 08410 Pemuco
- 08411 Pinto
- 08412 Portezuelo
- 08413 Quillón
- 08414 Quirihue
- 08415 Ránquil
- 08416 San Carlos
- 08417 San Fabián
- 08418 San Ignacio
- 08419 San Nicolás
- 08420 Treguaco
- 08421 Yungay

REGIÓN 08 DEL BIOBÍO: Caseríos. Censo 2002

REGIÓN, PROVINCIAS, COMUNAS Y CÓDIGO ÚNICO TERRITORIAL	Entidad	Categ.	Población Censo 2002			Viviendas Censo 2002	Ubicación D.C. N°
			Total	Hombres	Mujeres		
08 REGIÓN DEL BIOBÍO							
081 PROVINCIA CONCEPCIÓN							
08101 Concepción	PUNTO Y COMA	Cs	44	19	25	10	31
	AGUA DE LA GLORIA	Cs	154	79	75	50	30
	PUENTE DOS	Cs	21	10	11	10	30
	EL PETRIL	Cs	67	39	28	14	30
	CONSTANZA	Cs	29	13	16	13	30
	KILÓMETRO DIECISIETE EL PINO	Cs	53	28	25	10	30
	POCOLLAY	Cs	92	45	47	27	30
	ROBLE VIEJO	Cs	46	21	25	13	30
	SAN JORGE	Cs	222	111	111	60	31
08102 Coronel	ESTERO EL TENIENTE	Cs	8	5	3	5	6
	COMPAÑÍA DE LOTA	Cs	43	23	20	10	9
	EL TÚNEL	Cs	149	78	71	52	9
	PLAYA BLANCA	Cs	35	17	18	14	9
	CALETA HERNÁNDEZ	Cs	188	102	86	69	10
	CALETA INGLÉS	Cs	117	63	54	40	10
	CALETA MACAYA	Cs	94	47	47	29	10
	PUERTO NORTE ALTO	Cs	91	46	45	33	10
	ADMINISTRACIÓN ESCUADRÓN	Cs	83	43	40	19	11
	PARQUE INDUSTRIAL	Cs	200	174	26	22	11
	LA POSADA	Cs	15	9	6	5	11
	VILLA ITALIA	Cs	125	56	69	44	11
	VILLA VERDE	Cs	226	110	116	71	11
08103 Chiguayante	VILLUCO	Cs	6	5	1	5	6
08104 Florida	LA PAZ	Cs	87	46	41	28	3
	QUEBRADA ULLOA	Cs	160	79	81	69	3
	GRANERILLOS	Cs	75	41	34	29	6
	NUEVA ESPERANZA	Cs	27	18	9	14	6
08105 Hualqui	GOMERO	Cs	21	11	10	8	8
08106 Lota	RINCONADA NORTE	Cs	36	20	16	10	5
	LAS VEGAS	Cs	32	13	19	13	6
	RINCONADA SUR	Cs	20	13	7	28	6
	SECTOR PLAYA	Cs	14	9	5	14	6
08107 Penco	FINAL VILLA ALEGRE	Cs	18	9	9	8	2
08110 Talcahuano	CALETA EL SOLDADO	Cs	33	20	13	14	6
	CALETA LEANDRO	Cs	0	0	0	3	6
	CARRIEL SUR	Cs	7	5	2	4	14
08111 Tomé	COLLÉN	Cs	8	4	4	6	2
	MADESAL	Cs	101	57	44	28	2
	VILLA COCHOLGÜE 1/	Cs	8	2	6	49	3
	ALTO RARI	Cs	6	1	5	4	4
	LA RAYA	Cs	28	13	15	9	4

REGIÓN 08 DEL BIOBÍO: Caseríos. Censo 2002

REGIÓN, PROVINCIAS, COMUNAS Y CÓDIGO ÚNICO TERRITORIAL	Entidad	Categ.	Población Censo 2002			Viviendas Censo 2002	Ubicación D.C. N°	
			Total	Hombres	Mujeres			
08111 Tomé	LOS CEREZOS	Cs	56	33	23	14	4	
	LOS MORROS	Cs	214	114	100	125	4	
	NECOCHEA	Cs	31	18	13	83	4	
	PUDÁ	Cs	36	23	13	16	6	
	PISSIS	Cs	107	56	51	36	7	
	LA ESPERANZA	Cs	119	66	53	35	7	
08112 Hualpén	CALETA CHOME	Cs	127	70	57	39	1	
	CALETA PERONÉ	Cs	57	36	21	17	1	
082 PROVINCIA ARAUCO								
08201 Lebu	MINA COSTA	Cs	4	3	1	14	1	
	SANTA FÉ	Cs	0	0	0	3	1	
	MILLANECO	Cs	64	37	27	21	2	
	MILLONHUE	Cs	74	50	24	72	2	
	QUIAPO	Cs	48	20	28	16	3	
	VILLARRICA	Cs	26	12	14	11	3	
	LOS CAMBUCHOS	Cs	8	4	4	5	5	
	CATRIBOLI	Cs	66	36	30	17	6	
	PANGUILEMU	Cs	75	38	37	18	7	
	GORGOLÉN	Cs	44	25	19	15	6	
	PUNTA MORGUILLA	Cs	56	26	30	22	7	
	CHIMPEL BAJO	Cs	12	8	4	8	8	
	CALETA LA HACIENDA	Cs	155	81	74	56	9	
	ISLA DEL TRABAJO	Cs	10	6	4	5	9	
	08202 Arauco	EL PARRÓN	Cs	280	128	152	79	2
		CHILLANCITO	Cs	183	92	91	61	2
LOS MAITENES		Cs	149	66	83	38	2	
LAS CORRIENTES		Cs	92	44	48	29	3	
LA ALBARRADA		Cs	21	10	11	5	5	
LAS PEÑAS		Cs	261	126	135	61	5	
LAS PUENTES		Cs	141	69	72	40	5	
BAJO RAQUI (P)		Cs	99	62	37	39	6 y 7	
RAQUI POTRERO		Cs	68	40	28	28	7	
RUMENA		Cs	186	100	86	59	8	
08203 Cañete	VILLA QUIAPO	Cs	21	11	10	6	9	
	QUIDICO	Cs	47	24	23	17	9	
	LEIVA	Cs	87	49	38	27	2	
	PULEBU	Cs	82	51	31	19	2	
	SAN ANTONIO	Cs	43	19	24	14	2	
	HUILLINCO	Cs	13	8	5	4	3	
	BUTAMALAL BAJO	Cs	44	23	21	12	5	
	PUCHACAY	Cs	27	15	12	9	6	
	RUCAÑIRRE	Cs	12	6	6	4	6	

REGIÓN 08 DEL BIOBÍO: Caseríos. Censo 2002

REGIÓN, PROVINCIAS, COMUNAS Y CÓDIGO ÚNICO TERRITORIAL	Entidad	Categ.	Población Censo 2002			Viviendas Censo 2002	Ubicación D.C. N°
			Total	Hombres	Mujeres		
08203 Cañete	TRES SAUCES	Cs	108	54	54	36	6
	PELECO	Cs	210	105	105	51	7
	SANTA ÁNGELA	Cs	54	26	28	18	7
	LLENQUEHUE	Cs	148	67	81	43	9
	LLONCAO	Cs	90	48	42	30	8
	PAICAVÍ	Cs	171	91	80	46	8
	PONOTRO	Cs	121	65	56	33	8
	LANALHUE	Cs	131	71	60	26	10
08204 Contulmo	ELICURA	Cs	26	14	12	14	4
	SAN ERNESTO	Cs	183	100	83	59	4
08205 Curanilahue	LAS PLEGARIAS (P)	Cs	79	41	38	32	1 y 2
	PICHARAUCO	Cs	209	113	96	62	3
	COLICO NORTE	Cs	192	99	93	52	6
08206 Los Álamos	PELAHUENCO	Cs	18	7	11	5	1
083 PROVINCIA BIOBÍO							
08301 Los Ángeles	COUNTRY SANTA ELIANA	Cs	243	110	133	68	4
	ESTACIÓN ARRAYÁN	Cs	78	36	42	24	4
	LOS ALERCES	Cs	41	21	20	15	4
	PUERTAS DEL ROCÍO	Cs	27	12	15	6	4
	CANTARRANA	Cs	240	117	123	69	17
	LA CANDELARIA	Cs	190	93	97	47	5
	LAS QUILAS	Cs	131	64	67	29	5
	LOMAS DE CURAMÁVIDA	Cs	36	18	18	13	7
	EL ESFUERZO	Cs	189	88	101	64	7
	LOS TILOS	Cs	261	143	118	67	7
	MADERAS RARINCO	Cs	100	52	48	26	7
	RARINCO CENTRO	Cs	193	97	96	54	7
	EL LITRE	Cs	280	142	138	76	8
	PARAGUAY	Cs	41	20	21	21	9
	LAS NIEVES	Cs	241	134	107	76	11
	SAN MARCOS	Cs	93	40	53	28	11
	VILLA BELÉN	Cs	38	17	21	14	12
	VILLA ESPERANZA	Cs	47	23	24	11	12
	EL PERAL	Cs	84	44	40	22	13
	SAN LUIS	Cs	199	108	91	49	13
	VILLA MANZANARES	Cs	131	75	56	44	13
	LOMAS DE LAS HORTENSIAS	Cs	22	11	11	6	14
	VILLA DUQUECO	Cs	215	107	108	51	17
	SANTA LUISA	Cs	177	95	82	45	16
	TOLPÁN	Cs	251	122	129	60	17
	VILLA SUR	Cs	89	48	41	22	17
SOL DE RARINCO	Cs	91	42	49	23	19	

REGIÓN 08 DEL BIOBÍO: Caseríos. Censo 2002

REGIÓN, PROVINCIAS, COMUNAS Y CÓDIGO ÚNICO TERRITORIAL	Entidad	Categ.	Población Censo 2002			Viviendas Censo 2002	Ubicación D.C. N°	
			Total	Hombres	Mujeres			
08301 Los Ángeles	TIERRAS NOBLES	Cs	159	80	79	39	19	
	PORVENIR	Cs	294	171	123	73	19	
08302 Antuco	ALTO ANTUCO	Cs	141	76	65	57	1	
	COLIHUAL	Cs	25	12	13	14	1	
	LOS CANELOS	Cs	183	86	97	77	1	
	LOS CASTILLOS	Cs	62	32	30	18	1	
	MANQUEL	Cs	42	22	20	12	1	
	CARACOL	Cs	25	17	8	8	1	
	COIHUECO	Cs	83	51	32	29	1	
	MIRRIHUE	Cs	236	118	118	77	1	
	PAJAL	Cs	100	62	38	33	1	
	VILLA PELUCA	Cs	177	89	88	80	1	
	CHACAY	Cs	9	7	2	17	4	
	ABANICO	Cs	218	114	104	143	4	
	CAMPAMENTO VIEJO	Cs	16	11	5	11	4	
	CANCHAS DE ESQUÍ 1/	Cs	0	0	0	30	4	
08303 Cabrero	LOS BARROS	Cs	33	33	0	10	4	
	EL ROSAL	Cs	82	45	37	24	1	
	COLICHEU	Cs	77	40	37	23	2	
	CHARRÚA SUR	Cs	78	39	39	26	3	
	CHILLANCITO	Cs	293	149	144	98	3	
	LOS CASTAÑOS	Cs	42	24	18	16	3	
	SALTO DEL LAJA	Cs	98	52	46	39	3	
	LOS AROMOS	Cs	158	88	70	50	3	
	08304 Laja	CANTERA	Cs	178	84	94	58	1
		LA COLONIA (P)	Cs	150	72	78	64	2 y 5
LAS LOMAS		Cs	30	16	14	10	2	
VIOLETA PARRA (P)		Cs	166	86	80	59	1 y 5	
CACHAPOAL		Cs	153	74	79	38	3	
CHILLANCITO		Cs	91	56	35	27	4	
PUENTE PERALES (P)		Cs	245	118	127	80	2 y 3	
QUILALES		Cs	100	55	45	33	3	
ARENAS MUERTAS		Cs	8	5	3	7	2	
SANTIAGO CHICO (P)		Cs	106	53	53	28	3 y 4	
LOS CIÉNAGOS		Cs	128	68	60	35	3	
LAS VIÑAS		Cs	79	45	34	33	3	
LA AGUADA		Cs	24	12	12	7	4	
SANTA ELENA		Cs	28	11	17	6	4	
08305 Mulchén	PICUL	Cs	111	57	54	40	4	
	DIUQUÍN	Cs	113	63	50	42	5	
	DICAO	Cs	17	8	9	3	4	
	CORONADO	Cs	32	15	17	7	4	
	LOS CANELOS	Cs	95	50	45	31	10	
	08306 Nacimiento	DIUQUÍN MILLAPOA	Cs	136	72	64	47	5

REGIÓN 08 DEL BIOBÍO: Caseríos. Censo 2002

REGIÓN, PROVINCIAS, COMUNAS Y CÓDIGO ÚNICO TERRITORIAL	Entidad	Categ.	Población Censo 2002			Viviendas Censo 2002	Ubicación D.C. N°
			Total	Hombres	Mujeres		
08307 Negrete	ESPIGA DE ORO	Cs	158	82	76	45	1
	PICHIRENAICO	Cs	113	64	49	34	1
	RIHUE	Cs	110	62	48	32	1
08308 Quilaco	CAMPAMENTO	Cs	96	41	55	32	1
	LONCOPANGUE	Cs	295	152	143	101	4
	RUCALHUE	Cs	297	154	143	117	3
	BUTALLANOS 1/	Cs	0	0	0	99	4
08310 San Rosendo	BUENURAQUI	Cs	10	6	4	5	1
	EL GUINDO	Cs	12	8	4	4	1
	CALLEJONES	Cs	153	77	76	62	3
	LAS VEGAS	Cs	12	8	4	4	3
	LA TOMA	Cs	6	3	3	3	3
	PANILEMU	Cs	28	19	9	11	3
	PANILEMU ALTO	Cs	9	5	4	3	3
	PEÑAFLORES NORTE	Cs	64	33	31	26	3
	PEÑAFLORES PONIENTE	Cs	17	10	7	9	3
	PEÑAFLORES SUR	Cs	49	26	23	19	3
	EL RISCO	Cs	7	5	2	3	3
	TURQUÍA	Cs	17	8	9	6	3
	TURQUÍA ESTACIÓN	Cs	45	24	21	14	3
	VEGA VERDE	Cs	45	25	20	19	3
	08311 Santa Bárbara	VILLUCURA	Cs	193	108	85	59
08312 Tucapel	REÑICO RINCONADA ALTO	Cs	34	15	19	8	2
	VILLA RASTROJOS	Cs	90	48	42	35	4
08313 Yumbel	CAMBRALES	Cs	174	99	75	73	1
	SAN MIGUEL NORTE	Cs	105	54	51	29	1
	TOMECO	Cs	189	91	98	68	9
084 PROVINCIA ÑUBLE							
08401 Chillán	ÑUBLE ALTO	Cs	206	108	98	51	5
	BRISAS DEL PARQUE	Cs	39	21	18	9	5
	VILLA OSORIO	Cs	40	19	21	14	5
	CAMINO GUAPE	Cs	73	43	30	21	6
	VILLA ESPERANZA	Cs	54	27	27	14	6
	LAS ROSAS	Cs	45	23	22	16	6
	RINCONADA	Cs	30	13	17	10	6
	VILLA ROCKY	Cs	54	28	26	15	6
	MALLOA	Cs	260	133	127	100	6
	BARRIALES	Cs	170	94	76	42	7
	CHEÑIQUE	Cs	237	116	121	51	7
	COLLIGUAY	Cs	53	23	30	17	8
	LOS LITRALES	Cs	40	22	18	17	8
	CALLEJÓN LOS SAPITOS	Cs	76	41	35	42	8
	LARQUI	Cs	26	16	10	11	8

REGIÓN 08 DEL BIOBÍO: Caseríos. Censo 2002

REGIÓN, PROVINCIAS, COMUNAS Y CÓDIGO ÚNICO TERRITORIAL	Entidad	Categ.	Población Censo 2002			Viviendas Censo 2002	Ubicación D.C. N°	
			Total	Hombres	Mujeres			
08401 Chillán	LAS INEAS	Cs	60	34	26	27	8	
	LAS RAÍCES	Cs	63	36	27	24	8	
	PASO ANCHO	Cs	51	22	29	17	8	
	SANTA CRUZ	Cs	76	35	41	30	8	
	SANTA CRUZ DE CUCA ALTO	Cs	30	19	11	13	8	
	SECTOR ESCUELA	Cs	66	36	30	25	8	
	VARIANTE COLLIGUAY	Cs	49	27	22	20	8	
	ALTO DE HUECHUPÍN	Cs	52	23	29	21	9	
	ESPERANZA DE CATO	Cs	183	90	93	53	10	
	LICEO AGRÍCOLA	Cs	179	131	48	12	10	
	LOS MONTES	Cs	176	94	82	44	10	
	RELOCA	Cs	278	143	135	75	10	
	VILLA LAS ROSAS	Cs	30	14	16	11	10	
	CALLEJÓN ARIAS	Cs	48	22	26	13	12	
	LAS QUILAS	Cs	19	8	11	9	12	
	SAN NICOLÁS DOS	Cs	86	47	39	24	12	
	SAN NICOLÁS UNO	Cs	105	56	49	22	12	
	RELOCA	Cs	48	28	20	10	14	
	SANTA CLARA ORIENTE	Cs	107	51	56	29	14	
	SANTA CLARA PONIENTE	Cs	211	105	106	49	14	
	MONTE RICO	Cs	290	146	144	88	15	
	SAN GABRIEL	Cs	24	8	16	6	15	
	LAUREL DE ORO	Cs	38	19	19	8	15	
	SAN BERNARDO ORIENTE	Cs	37	17	20	10	15	
	08402 Bulnes	BULNES CHICO	Cs	55	29	26	14	7
		CAMINO SANTA ROSA	Cs	31	14	17	9	1
		EL PROGRESO	Cs	114	56	58	34	1
LARQUI		Cs	133	68	65	45	1	
CAMINO A LA CRUZ		Cs	20	12	8	9	2	
TERRENO MUNICIPAL		Cs	18	11	7	4	2	
EL ESPINAL (P)		Cs	262	138	124	104	2 y 3	
EL PEUMO CHICO		Cs	24	8	16	9	2	
RANCHO LINDO		Cs	73	39	34	27	3	
EL RETAMO (P)		Cs	119	55	64	40	2 y 3	
SANTA LUISA		Cs	109	46	63	28	3	
LAS PIEDRAS (P)		Cs	96	51	45	33	2 y 3	
LAS RAÍCES		Cs	54	35	19	22	2	
LAS ESQUINAS		Cs	128	67	61	48	2	
LOS CIRUELOS		Cs	19	11	8	6	2	
LIBUY		Cs	184	90	94	58	3	
EL FARO		Cs	60	31	29	20	4	
EL CARACOL (P)		Cs	256	127	129	74	5 y 7	
EL CARACOL PALPAL		Cs	83	45	38	20	5	
LOS MARCOS		Cs	116	60	56	28	5	

REGIÓN 08 DEL BIOBÍO: Caseríos. Censo 2002

REGIÓN, PROVINCIAS, COMUNAS Y CÓDIGO ÚNICO TERRITORIAL	Entidad	Categ.	Población Censo 2002			Viviendas Censo 2002	Ubicación D.C. N°	
			Total	Hombres	Mujeres			
08402 Bulnes	SAN JOSÉ	Cs	7	4	3	3	6	
	EL CÓNDOR	Cs	116	65	51	28	6	
	LAS CARMELITAS	Cs	145	70	75	40	6	
	LAS NIEVES	Cs	146	72	74	40	6	
	TRES ESQUINAS	Cs	90	47	43	28	6	
	LAS VIÑAS	Cs	29	14	15	8	7	
	LAS TORRES	Cs	59	35	24	18	8	
	LOS AROMOS	Cs	83	47	36	20	8	
	EL NOGAL	Cs	121	62	59	35	7	
	LOS ÁLAMOS	Cs	48	25	23	21	7	
	SAN JOSÉ DE COLTÓN	Cs	153	87	66	37	7	
	VARIANTE SAN IGNACIO	Cs	14	7	7	4	8	
	08403 Cobquecura	LAS CANCHAS	Cs	94	53	41	42	1
		LAS PITRAS	Cs	20	8	12	10	1
LA BOCA 1/		Cs	33	23	10	41	2	
COPIULEMU		Cs	75	45	30	22	1	
PANGALILLO		Cs	16	9	7	5	1	
MIRAMAR		Cs	60	34	26	17	1	
PULLAY		Cs	211	113	98	65	1	
QUILE		Cs	134	72	62	44	1	
CAJÓN DEL MOLINO		Cs	97	48	49	35	2	
CUARTOS VERDES		Cs	53	28	25	16	2	
IGLESIA DE PIEDRA		Cs	7	4	3	18	2	
PILICURA		Cs	138	73	65	67	2	
TAUCÚ		Cs	120	54	66	81	3	
COLMUYAO		Cs	153	84	69	67	4	
08404 Coelemu		ESTACIÓN MAGDALENA	Cs	132	63	69	37	1
		TROPEZÓN	Cs	96	49	47	28	1
		VILLA EL CONQUISTADOR	Cs	174	89	85	56	1
	CRUCE DE RANGUELMO	Cs	126	71	55	36	2	
	SAN AMBROSIO	Cs	34	16	18	12	3	
	MEIPO	Cs	126	70	56	50	4	
	PANGUE	Cs	46	24	22	12	4	
	ALTO PERALES 2/	Cs	118	63	55	47	4	
08405 Coihueco	LAS ISLAS	Cs	19	12	7	6	4	
	EL EMBALSE	Cs	279	148	131	106	1	
	LA FLECHA	Cs	165	86	79	53	1	
	LAS PATAGUAS	Cs	70	38	32	18	1	
	BAJO LOS AMIGOS	Cs	141	73	68	47	1	
	NIBLINTO (P)	Cs	190	85	105	53	1 y 9	
	LOS AROMOS	Cs	13	7	6	3	1	
	PULLAMI	Cs	84	44	40	31	1	
	VEGAS DE NIBLINTO	Cs	48	24	24	18	1	
	EL CHINGUE	Cs	182	98	84	50	2	

REGIÓN 08 DEL BIOBÍO: Caseríos. Censo 2002

REGIÓN, PROVINCIAS, COMUNAS Y CÓDIGO ÚNICO TERRITORIAL	Entidad	Categ.	Población Censo 2002			Viviendas Censo 2002	Ubicación D.C. N°	
			Total	Hombres	Mujeres			
08405 Coihueco	SANTA GUISELLE	Cs	25	13	12	7	2	
	GENERAL LAGOS	Cs	24	12	12	5	3	
	MONTEBELLO	Cs	51	33	18	12	2	
	TALQUIPÉN	Cs	229	112	117	58	3	
	CANCHA EL ÁLAMO	Cs	103	57	46	31	3	
	BAJO CHILLINHUE	Cs	203	104	99	53	3	
	CHILLINHUE	Cs	135	71	64	40	3	
	EL AROMO	Cs	38	19	19	10	3	
	HÉROES DE LA CONCEPCIÓN (P)	Cs	272	124	148	85	3 y 4	
	ROSARIO	Cs	60	29	31	18	4	
	LOS PÚQUIOS	Cs	39	22	17	12	3	
	ROBLERÍA	Cs	284	152	132	73	4	
	TRES ACEQUIAS	Cs	44	22	22	8	4	
	COLEAL CENTRAL	Cs	223	120	103	68	4	
	CAMINO COLEAL NORTE	Cs	83	42	41	22	4	
	COLEAL NORTE	Cs	225	114	111	72	5	
	CAMINO CERRILLOS	Cs	216	117	99	65	4	
	EL HUINGÁN	Cs	100	58	42	26	4	
	MIRAFLORES	Cs	257	118	139	81	4	
	TANILVORO NORTE	Cs	82	41	41	24	4	
	CAMINO SAN MIGUEL	Cs	110	61	49	39	6	
	BUREO BAJO	Cs	287	149	138	74	11	
	BUREO ALTO	Cs	41	24	17	10	11	
	EL CALABOZO	Cs	40	20	20	10	10	
	COPIHUAL	Cs	280	146	134	77	11	
	NAHUELTORO	Cs	82	38	44	23	11	
	SAN RAMÓN (P)	Cs	160	81	79	56	11 y 12	
	TRES ESQUINAS (P)	Cs	212	106	106	70	11 y 12	
	CHACAYAL	Cs	17	7	10	5	12	
	EL PORVENIR	Cs	60	36	24	16	12	
	08406 Chillán Viejo	PROYECTO O´HIGGINS	Cs	70	37	33	22	1
		LLOLLINCO	Cs	120	74	46	31	3
		LARQUI CHICO	Cs	44	23	21	11	2
NEBUCO		Cs	154	77	77	45	2	
08407 El Carmen	QUILLAY	Cs	237	126	111	61	3	
	CALLE DÁVILA	Cs	90	41	49	29	3	
	CASTAÑAL	Cs	59	28	31	18	5	
08408 Ninhue	SAN LORENZO	Cs	46	25	21	18	7	
	ZAPALLAR-PEDREGAL	Cs	173	91	82	53	7	
	COYANCO (P)	Cs	144	72	72	67	1 y 2	
	GUALTE PEÑAFLOR	Cs	135	63	72	41	1	
	VILLA ALEGRE	Cs	71	35	36	32	1	
LONQUÉN (P)	Cs	55	24	31	15	1 y 2		
PANGUE	Cs	71	36	35	37	1		

REGIÓN 08 DEL BIOBÍO: Caseríos. Censo 2002

REGIÓN, PROVINCIAS, COMUNAS Y CÓDIGO ÚNICO TERRITORIAL	Entidad	Categ.	Población Censo 2002			Viviendas Censo 2002	Ubicación D.C. N°
			Total	Hombres	Mujeres		
08408 Ninhue	LOS CORTESES	Cs	115	57	58	32	1
	QUIRAO	Cs	229	122	107	81	1
	RELOCA	Cs	242	140	102	96	1
	RELOCA QUIRAO	Cs	45	20	25	15	1
	LA POSTA (P)	Cs	69	38	31	46	1 y 2
	AGUA FRÍA	Cs	129	70	59	41	2
	LOS CARDONES	Cs	90	36	54	24	2
	CERRO NINHUE	Cs	117	59	58	31	2
	COIPÍN	Cs	136	66	70	37	2
	QUITRIPÍN	Cs	178	93	85	54	2
	TORRECILLAS	Cs	23	12	11	10	4
	LA ISLA	Cs	110	52	58	36	3
	RINCÓN	Cs	151	73	78	51	3
	LA INVERNADA	Cs	6	4	2	3	4
08409 Ñiquén	PICHOCO	Cs	88	47	41	28	4
	BUCALEMU	Cs	101	58	43	37	1
	COLVINDO	Cs	152	87	65	51	1
	EL RINCÓN	Cs	88	49	39	29	2
	LA ESPERANZA	Cs	82	40	42	22	2
	ZEMITA EL PEUMO	Cs	104	51	53	31	2
	BULI	Cs	189	89	100	62	3
08410 Pemuco	EL RINCÓN GRANDE	Cs	126	68	58	43	3
	VIRHUÍN ARRIBA	Cs	276	138	138	94	3
	COREA	Cs	51	25	26	13	3
	MONTE LEÓN	Cs	87	54	33	26	3
	LA LÚCUMA	Cs	19	10	9	6	6
	LAS LAJUELAS	Cs	50	28	22	11	5
08411 Pinto	SAN PEDRO (P)	Cs	141	70	71	42	7 y 8
	EL RELBÚN	Cs	79	39	40	58	9
	LAS VEGAS RÍOS	Cs	126	67	59	41	1
	LAS VERTIENTES	Cs	249	123	126	88	1
	BAJADA ENTREPIERNA	Cs	22	13	9	7	5
	EL EMPEDRADO	Cs	80	43	37	32	4
	LA INVERNADA	Cs	107	57	50	75	5
	EL ASERRADERO	Cs	15	9	6	13	5
	EL MACAL ALTO	Cs	41	22	19	9	5
	LOS LLEUQUES BAJOS	Cs	98	49	49	40	5
	EL MARCHANT	Cs	30	18	12	50	5
	LAS COMADRES 1/	Cs	25	13	12	79	5
	LOS PINCHEIRA 1/	Cs	44	25	19	70	5
08412 Portezuelo	EL MACAL BAJO	Cs	14	7	7	5	5
	EL VALLE	Cs	63	33	30	38	5
	EL TRANQUE	Cs	18	9	9	9	6
	LA CANCHA	Cs	52	25	27	14	1

REGIÓN 08 DEL BIOBÍO: Caseríos. Censo 2002

REGIÓN, PROVINCIAS, COMUNAS Y CÓDIGO ÚNICO TERRITORIAL	Entidad	Categ.	Población Censo 2002			Viviendas Censo 2002	Ubicación D.C. N°
			Total	Hombres	Mujeres		
08412 Portezuelo	TRANCOYÁN	Cs	68	37	31	22	1
	TRANCOYÁN CHICO	Cs	125	61	64	42	1
	EL SAUCE	Cs	241	122	119	60	2
	LLAHUÉN BAJO	Cs	256	127	129	86	3
	ORILLA ITATA	Cs	160	81	79	68	3
08413 Quillón	EL MACAL	Cs	110	59	51	39	2
	TALCAMÓ	Cs	34	19	15	18	3
	LA BODEGA	Cs	11	6	5	3	4
08414 Quirihue	TAIMO	Cs	88	48	40	28	6
	RECREO	Cs	68	32	36	17	2
	PABLO NERUDA	Cs	11	7	4	10	4
08415 Ránquil	CEMENTERIO	Cs	239	130	109	77	1
	COLERAL	Cs	24	10	14	10	1
	AGUA BUENA	Cs	42	22	20	18	1
	ALTO EL CENTRO	Cs	48	27	21	24	1
	EL CENTRO	Cs	138	70	68	92	1
	GUAPE	Cs	13	5	8	9	1
	LA CONCEPCIÓN	Cs	165	89	76	60	1
	LAS ROSAS	Cs	83	42	41	20	1
	MANZANAL	Cs	218	125	93	71	1
	NUEVA ALDEA	Cs	299	155	144	98	1
	PUEBLO VIEJO	Cs	121	56	65	44	1
	SAN IGNACIO DE PALOMARES (P)	Cs	260	126	134	115	2 y 3
	UVAS BLANCAS	Cs	86	42	44	46	1
	VEGAS DE CONCHA	Cs	84	38	46	25	1
	CAPILLA DE RÁNQUIL	Cs	88	40	48	35	2
	CRUZ DE SAN JOSÉ	Cs	29	19	10	5	2
	EL LAUREL	Cs	29	14	15	5	2
	EL MILAGRO	Cs	19	13	6	5	2
	EL QUILO ORIENTE	Cs	26	15	11	10	2
	EL QUILO PONIENTE	Cs	41	21	20	10	2
	LA ORILLA	Cs	30	19	11	14	2
	RAHUIL BAJO	Cs	153	79	74	45	2
	RINCONADA	Cs	65	34	31	17	2
	BATUCO	Cs	154	81	73	39	3
	LAS MARGARITAS	Cs	16	8	8	7	3
	EL BARCO	Cs	120	54	66	37	3
	08416 San Carlos	GAONA (P)	Cs	156	73	83	42
LA MATA		Cs	48	26	22	16	1
QUINQUEGUA CENTRO		Cs	57	25	32	18	1
QUINQUEGUA SUR		Cs	98	59	39	33	1
NINQUIHUE (P)		Cs	272	133	139	79	3 y 5
LA UNIÓN		Cs	213	113	100	63	6
SAN MIGUEL (P)		Cs	197	99	98	50	3 y 4

REGIÓN 08 DEL BIOBÍO: Caseríos. Censo 2002

REGIÓN, PROVINCIAS, COMUNAS Y CÓDIGO ÚNICO TERRITORIAL	Entidad	Categ.	Población Censo 2002			Viviendas Censo 2002	Ubicación D.C. N°
			Total	Hombres	Mujeres		
08416 San Carlos	SANTA FILOMENA	Cs	100	52	48	28	4
	PIEDRA PARADA	Cs	60	29	31	15	5
	SAN PEDRO DE LILAHUE	Cs	146	84	62	43	5
	QUILMÉN	Cs	73	37	36	24	4
	COCHARCAS	Cs	120	51	69	26	5
	EL ORATORIO	Cs	59	28	31	17	6
	NUEVA ESPERANZA	Cs	295	144	151	77	6
	CHORRILLOS (P)	Cs	108	55	53	31	5 y 6
	MENELHUE	Cs	119	61	58	37	6
	SANTA ISABEL	Cs	100	48	52	27	5
	SANTA ROSA	Cs	185	98	87	53	5
	CUADRAPANGUE	Cs	184	93	91	51	6
	EL MANZANAL	Cs	282	159	123	79	6
	QUILELTO ARRIBA	Cs	243	131	112	59	6
	PICHOCO	Cs	45	23	22	11	6
	LAS CAMELIAS	Cs	32	16	16	9	7
	MUTICURA	Cs	90	45	45	22	7
	MUTICURA ORIENTE	Cs	103	57	46	22	7
	SAN LUIS DE POMUYETO (P)	Cs	151	71	80	38	7 y 9
	LOS NARANJOS	Cs	141	73	68	38	7
	CAMINO LAS ALITAS	Cs	146	70	76	42	8
	EL CARBÓN	Cs	16	7	9	5	8
	PASO ANCHO	Cs	241	122	119	70	8
	EL TRANQUE	Cs	49	24	25	14	9
	QUIGUA ALTO	Cs	92	53	39	25	8
	RIBERA EL ALTO	Cs	65	37	28	23	8
	CARÁN	Cs	49	21	28	11	9
	LLAHUIMÁVIDA (P)	Cs	236	125	111	60	9 y 10
	PIEDRA REDONDA (P)	Cs	81	40	41	22	9 y 10
	LOS MELLIZOS	Cs	60	35	25	16	9
	MUTUPÍN (P)	Cs	287	162	125	88	9 y 10
	SAN FERNANDO (P)	Cs	144	75	69	35	9 y 10
	MONTECILLO	Cs	90	46	44	28	10
	LA GRANJA	Cs	32	26	6	6	9
	LOS PIÑONES	Cs	8	4	4	3	9
	SAN AGUSTÍN	Cs	25	13	12	9	9
	GAONA SUR	Cs	70	35	35	21	10
	BULI ORIENTE	Cs	122	61	61	54	10
	BULI ESTACIÓN	Cs	277	144	133	90	11
	BULI NORTE	Cs	93	50	43	26	11
	CAMINO ESTERO	Cs	12	5	7	7	11
CAMINO VIEJO	Cs	62	31	31	16	11	
CAPE	Cs	278	154	124	77	10	
EL PEÑÓN	Cs	189	97	92	58	10	

REGIÓN 08 DEL BIOBÍO: Caseríos. Censo 2002

REGIÓN, PROVINCIAS, COMUNAS Y CÓDIGO ÚNICO TERRITORIAL	Entidad	Categ.	Población Censo 2002			Viviendas Censo 2002	Ubicación D.C. N°	
			Total	Hombres	Mujeres			
08416 San Carlos	SAN FERNANDO	Cs	208	111	97	58	10	
	ARIZONA	Cs	20	12	8	5	11	
	MILLAUQUÉN	Cs	49	26	23	13	11	
	SAN LUIS DE ARIZONA	Cs	135	71	64	28	11	
	QUILLAGUA ABAJO	Cs	20	9	11	6	11	
	CULENCO	Cs	54	30	24	15	13	
08418 San Ignacio	CARRIZALILLO	Cs	84	40	44	27	5	
	COLTÓN ARRIBA	Cs	50	25	25	14	1	
	LA GREDA PONIENTE (P)	Cs	191	101	90	57	1,5 y 6	
	CALLE LAS ROSAS (P)	Cs	117	55	62	35	1 y 4	
	MONTAÑA GARAY-LA GREDA (P)	Cs	145	81	64	45	1 y 5	
	MONTAÑA GARAY (P)	Cs	169	86	83	49	4 y 5	
	SAN IGNACIO ORIENTE	Cs	73	38	35	21	1	
	SAN IGNACIO PONIENTE	Cs	35	21	14	12	1	
	SAN PEDRO	Cs	126	72	54	43	3	
	EL CALVARIO	Cs	259	144	115	82	4	
	POBLACIÓN SANTA JUANA	Cs	103	48	55	34	4	
	SANTA JUANA	Cs	137	69	68	40	4	
	SANTA JUANA BAJO	Cs	84	43	41	23	4	
	VISTA BELLA-PUENTE URRUTIA (P)	Cs	197	106	91	71	4 y 5	
	ESCUELA ZAPALLAR	Cs	46	28	18	11	4	
	LAS PIEDRAS	Cs	121	69	52	39	5	
	CALLEJÓN BUSTOS	Cs	113	54	59	29	5	
	LAS QUILAS ORIENTE	Cs	257	143	114	70	5	
	LOURDES	Cs	234	120	114	72	5	
	LOURDES SUR	Cs	17	9	8	6	5	
	VILLA SEBASTIÁN SANDOVAL	Cs	118	63	55	36	5	
	DIGUILLÍN	Cs	47	26	21	12	6	
	EL LUCERO	Cs	72	40	32	19	6	
	ESCUELA VIEJA	Cs	57	31	26	19	6	
	LOS MAITENES	Cs	71	39	32	19	6	
	LOS ROBLES	Cs	41	21	20	11	6	
	SELVA NEGRA	Cs	160	84	76	41	6	
	SIMÓN BOLIVAR	Cs	100	46	54	30	6	
	08419 San Nicolás	LLEQUÉN SUR	Cs	59	27	32	18	1
		LONQUÉN	Cs	8	5	3	3	2
COIPÍN		Cs	95	50	45	30	2	
LAJUELAS		Cs	22	11	11	12	2	
SANTA JULIA		Cs	55	24	31	15	2	
VIDICO		Cs	126	66	60	54	2	
EL MANZANO (P)		Cs	280	152	128	85	5 y 6	
LOS AROMOS		Cs	83	50	33	21	5	
PUYARAL		Cs	198	103	95	69	5	
EL PORTAL DE LA LUNA		Cs	85	41	44	31	6	

REGIÓN 08 DEL BIOBÍO: Caseríos. Censo 2002

REGIÓN, PROVINCIAS, COMUNAS Y CÓDIGO ÚNICO TERRITORIAL	Entidad	Categ.	Población Censo 2002			Viviendas Censo 2002	Ubicación D.C. N°
			Total	Hombres	Mujeres		
08419 San Nicolás	DADINCO NORTE	Cs	46	27	19	12	6
	DADINCO SUR	Cs	45	20	25	10	6
	EL PARRÓN	Cs	52	24	28	18	7
	VILLA BAJO EL ALA	Cs	116	62	54	30	7
	LOS ARENEROS	Cs	68	37	31	20	6
08420 Treguaco	MELA	Cs	91	48	43	35	1
	LAGUILAGUI	Cs	11	5	6	6	1
	RAPU	Cs	23	11	12	5	1
	EL AROMO	Cs	83	46	37	29	2
	GOROPEUMO	Cs	24	13	11	12	2
	LOS RARINES	Cs	56	33	23	21	2
	MAITENCO BAJO	Cs	249	135	114	82	2
	MAITENCO ALTO	Cs	124	61	63	48	2
	PURALIHUE	Cs	77	35	42	26	2
	BAJO LOS MARDONES	Cs	40	27	13	11	3
	DENECÁN	Cs	254	132	122	94	3
	TORREÓN	Cs	83	43	40	31	3
	08421 Yungay	LOS CASTAÑOS	Cs	142	69	73	50
CHILLANCITO		Cs	62	34	28	20	2
CHOLGUÁN NORTE		Cs	236	119	117	70	2
RINCONADA DE ITATA		Cs	55	23	32	28	2
PANGAL DEL LAJA		Cs	152	79	73	74	10

1/ Centro Turístico

2/ Fusión Alto Perales

(P) Parte

Nota: En el caso de las entidades rurales Aldeas (Al) y Caseríos (Cs), no incluye la superficie.

REGIÓN DE LA ARAUCANÍA

REGIÓN 09 DE LA ARAUCANÍA

Cuadro 9: Resumen regional de población y viviendas por categoría, según Censo 2002.

Categoría	Número de Entidades	Población	%	Viviendas	%
Ciudad	20	520.326	59,8	147.519	56,8
Pueblo	31	68.082	7,8	22.074	8,5
Aldea	23	11.726	1,3	4.200	1,6
Caserío	110	10.238	1,2	4.079	1,6
Otras *	5.496	259.163	29,8	82.067	31,6
Total Regional	5.680	869.535	100,0	259.939	100,0

* Entidades rurales no consideradas en la publicación.

Gráfico 17: Distribución de población por categoría, respecto del total regional según Censo 2002.

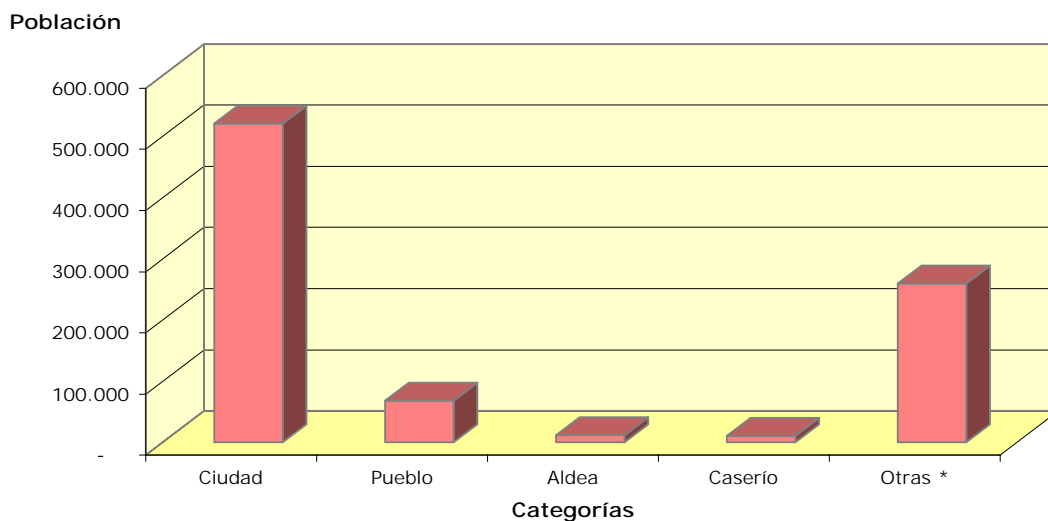
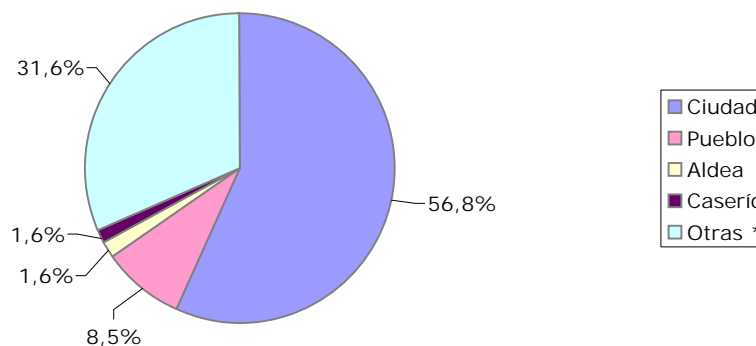
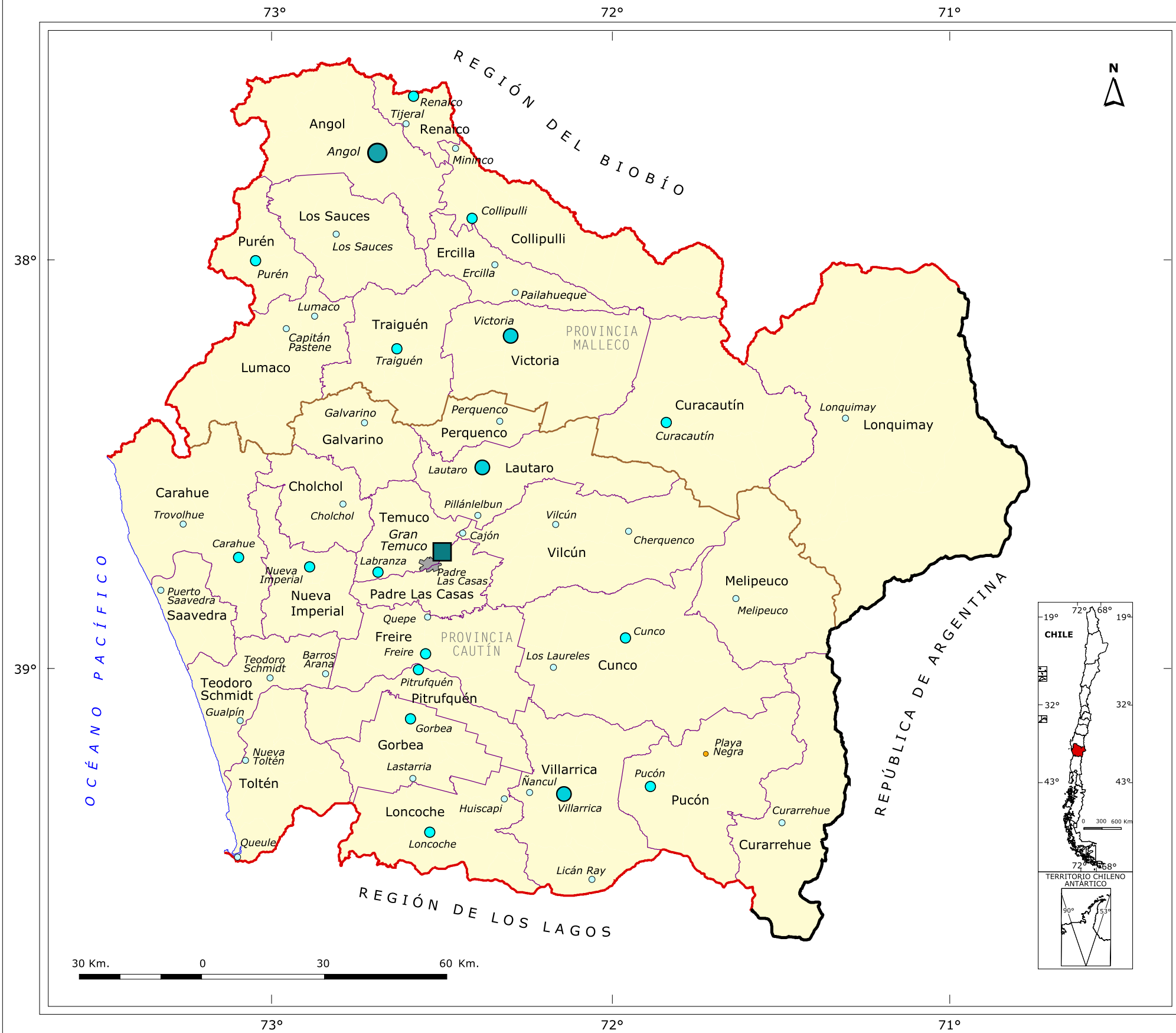


Gráfico 18: Distribución de viviendas por categoría, respecto del total regional según Censo 2002.



* Entidades rurales no consideradas en la publicación.

REGIÓN 09 DE LA ARAUCANÍA: CIUDADES Y PUEBLOS. CENSO 2002



CÓDIGO ÚNICO TERRITORIAL (cut)

091 Provincia Cautín	092 Provincia Malleco
09101 Temuco	09201 Angol
09102 Carahue	09202 Collipulli
09103 Cunco	09203 Curacautín
09104 Curarrehue	09204 Ercilla
09105 Freire	09205 Lonquimay
09106 Galvarino	09206 Los Sauces
09107 Gorbea	09207 Lumaco
09108 Lautaro	09208 Purén
09109 Loncoche	09209 Renaico
09110 Melipeuco	09210 Traiguén
09111 Nueva Imperial	09211 Victoria
09112 Padre Las Casas	
09113 Perquenco	
09114 Pitrufquén	
09115 Pucón	
09116 Saavedra	
09117 Teodoro Schmidt	
09118 Toltén	
09119 Vilcún	
09120 Villarrica	
09121 Cholchol	

SIMBOLOGÍA

Centros Urbanos	Habitantes
	1.000.001 - 5.500.000
	500.001 - 1.000.000
	100.001 - 500.000
	40.001 - 100.000
	15.001 - 40.000
	5.001 - 15.000
	1.001 - 5.000
	Centro Turístico

Límites	
	Límite Internacional
	Límite Regional
	Límite Provincial
	Límite Comunal
	Línea de Costa
	Conurbación de Centros Urbanos

REGIÓN 09 DE LA ARAUCANÍA: Ciudades y Pueblos. Censo 2002

REGIÓN, PROVINCIAS, COMUNAS Y CÓDIGO ÚNICO TERRITORIAL	Entidad	Categ.	Población Censo 2002			Viviendas Censo 2002	Superficie Km ²	Ubicación D.C. N°
			Total	Hombres	Mujeres			
09 REGIÓN DE LA ARAUCANÍA								
091 PROVINCIA CAUTÍN								
09101 Temuco	TEMUCO (P) 2/	Cd	227.086	107.780	119.306	61.738	46,10	1-12,14, 16-19 y 99
	LABRANZA	Cd	5.442	2.669	2.773	1.789	2,27	9
09102 Carahue	CARAHUE (P)	Cd	9.459	4.424	5.035	2.504	2,45	1,2 y 99
	TROVOLHUE	Pb	2.137	1.065	1.072	619	1,23	8
09103 Cunco	CUNCO (P)	Cd	7.316	3.277	4.039	1.812	1,95	1 y 2
	LOS LAURELES	Pb	1.490	724	766	388	0,70	10
09104 Curarrehue	CURARREHUE	Pb	1.862	921	941	584	1,07	1
09105 Freire	FREIRE (P)	Cd	5.388	2.580	2.808	1.582	1,30	1 y 6
	QUEPE (P)	Pb	2.241	1.095	1.146	669	1,47	2 y 9
09106 Galvarino	GALVARINO	Pb	3.539	1.729	1.810	928	1,04	1
09107 Gorbea	GORBEA (P)	Cd	7.852	3.672	4.180	2.399	3,07	1,2 y 99
	LASTARRIA	Pb	1.561	767	794	513	0,89	7
09108 Lautaro	LAUTARO (P)	Cd	18.808	9.033	9.775	5.290	5,80	1-5 y 99
	PILLANLELBÚN	Pb	2.263	1.118	1.145	678	1,80	11
09109 Loncoche	LONCOCHE (P)	Cd	14.191	6.964	7.227	4.253	6,54	1 y 2
	HUISCAPI	Pb	1.032	470	562	350	1,35	8
09110 Melipeuco	MELIPEUCO	Pb	2.333	1.127	1.206	754	1,16	1
09111 Nueva Imperial	NUEVA IMPERIAL (P)	Cd	14.980	7.309	7.671	3.908	3,01	1-4 y 99
09112 Padre Las Casas	PADRE LAS CASAS (P) 2/	Cd	33.697	16.297	17.400	9.344	7,13	4-6
09113 Perquenco	PERQUENCO	Pb	2.929	1.445	1.484	845	1,69	1
09114 Pitrufquén	PITRUFQUÉN (P)	Cd	13.420	6.438	6.982	3.844	3,90	1 y 2
09115 Pucón	PUCÓN (P)	Cd	13.750	6.707	7.043	5.406	9,53	1 y 2
	PLAYA NEGRA 1/	Pb	87	41	46	353	0,71	3
09116 Saavedra	PUERTO SAAVEDRA	Pb	2.679	1.279	1.400	814	1,79	1
09117 Teodoro Schmidt	BARROS ARANA	Pb	1.079	549	530	352	0,82	4
	TEODORO SCHMIDT	Pb	2.752	1.353	1.399	850	1,33	5
	GUALPÍN	Pb	2.413	1.247	1.166	794	0,78	7
09118 Toltén	NUEVA TOLTÉN	Pb	2.701	1.326	1.375	767	0,96	1
	QUEULE	Pb	1.422	708	714	454	1,43	2
09119 Vilcún	VILCÚN	Pb	4.953	2.438	2.515	1.538	1,66	1
	CHERQUENCO	Pb	2.076	1.026	1.050	639	1,42	3
	CAJÓN	Pb	1.995	1.001	994	553	0,78	10
09120 Villarrica	VILLARRICA (P)	Cd	27.408	13.260	14.148	8.442	8,13	1-3
	LICÁN RAY (P)	Pb	2.169	1.080	1.089	2.123	3,10	6 y 7
	ÑANCUL	Pb	1.282	621	661	576	0,93	9

REGIÓN 09 DE LA ARAUCANÍA: Ciudades y Pueblos. Censo 2002

REGIÓN, PROVINCIAS, COMUNAS Y CÓDIGO ÚNICO TERRITORIAL	Entidad	Categ.	Población Censo 2002			Viviendas Censo 2002	Superficie Km ²	Ubicación D.C. N°
			Total	Hombres	Mujeres			
09121 Cholchol	CHOLCHOL	Pb	3.355	1.602	1.753	770	1,77	2
092 PROVINCIA MALLECO								
09201 Angol	ANGOL (P)	Cd	43.801	20.891	22.910	12.144	14,94	1-4,13,15, 16 y 99
09202 Collipulli	COLLIPULLI (P)	Cd	14.240	6.777	7.463	4.094	4,30	2-4 y 99
	MININCO	Pb	1.766	931	835	488	2,35	4
09203 Curacautín	CURACAUTÍN (P)	Cd	12.412	5.885	6.527	4.192	4,58	1,2 y 5
09204 Ercilla	ERCILLA	Pb	2.065	1.004	1.061	632	1,25	1
	PAILAHUEQUE	Pb	1.173	567	606	361	0,90	3
09205 Lonquimay	LONQUIMAY	Pb	3.435	1.805	1.630	1.118	2,19	1
09206 Los Sauces	LOS SAUCES (P)	Pb	3.638	1.731	1.907	1.094	1,85	1 y 9
09207 Lumaco	LUMACO	Pb	1.634	803	831	418	1,19	1
	CAPITÁN PASTENE	Pb	2.498	1.269	1.229	762	1,13	10
09208 Purén	PURÉN (P)	Cd	7.604	3.658	3.946	2.379	2,76	1 y 2
09209 Renaico	RENAICO	Cd	5.355	2.549	2.806	1.517	1,67	1
	TIJERAL	Pb	1.523	748	775	454	0,92	3
09210 Traiguén	TRAIGUÉN (P)	Cd	14.140	6.693	7.447	4.258	4,92	1-6
09211 Victoria	VICTORIA (P)	Cd	23.977	11.445	12.532	7.444	7,54	1-5 y 17

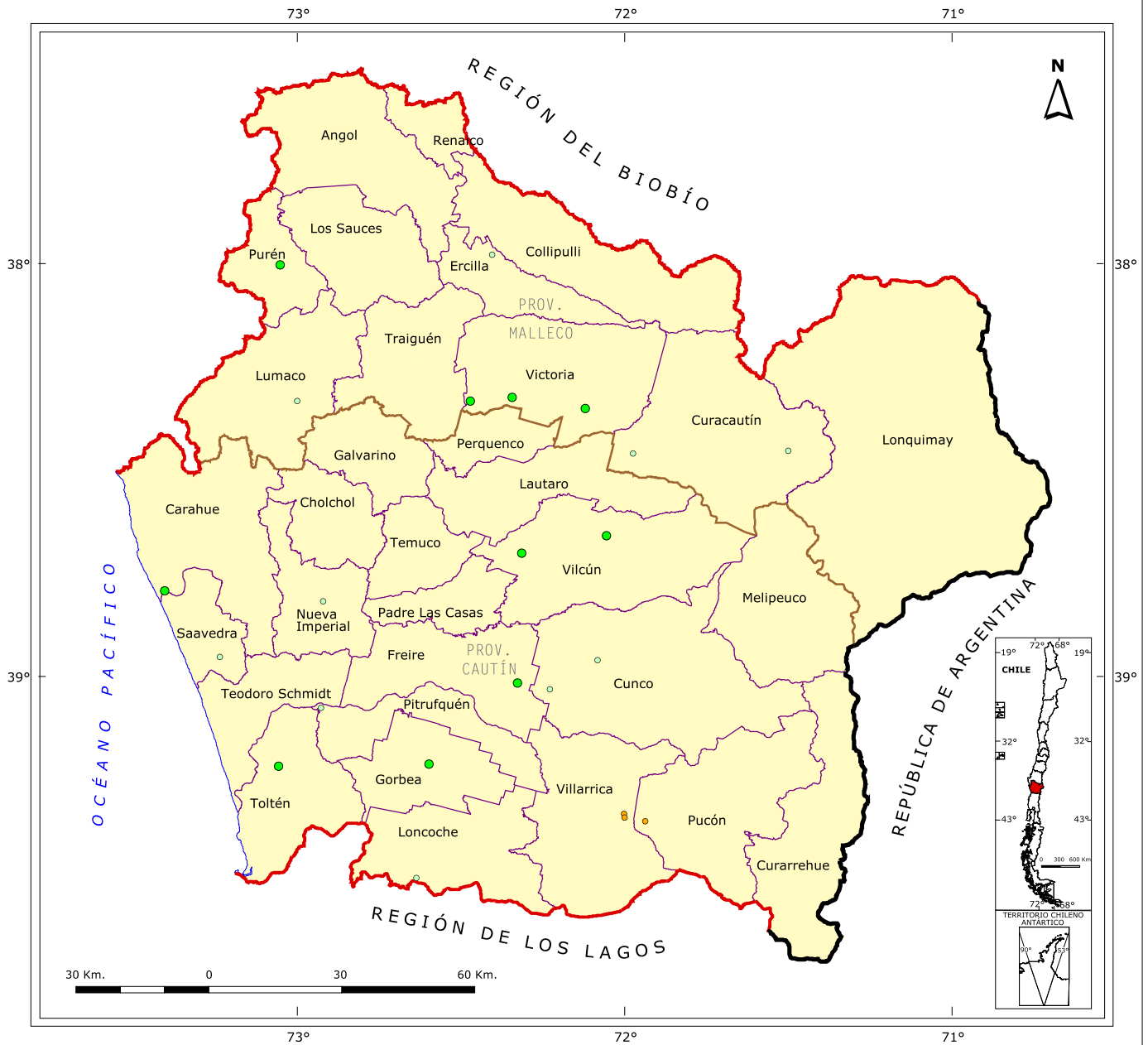
1/ Centro Turístico

2/ Conurbación Gran Temuco, población total 260.878 habitantes

(P) Parte

99 Rezagados

REGIÓN 09 DE LA ARAUCANÍA: ALDEAS. CENSO 2002



SIMBOLOGÍA

Aldeas

- 1001 - 2000 Hab.
- 501 - 1000 Hab.
- 301 - 500 Hab.
- Centro Turístico

Límites

- Límite Internacional
- Límite Regional
- Límite Provincial
- Límite Comunal
- Línea de Costa

CÓDIGO ÚNICO TERRITORIAL (cut)

091 Provincia Cautín

- 09101 Temuco
- 09102 Carahue
- 09103 Cunco
- 09104 Curarrehue
- 09105 Freire
- 09106 Galvarino
- 09107 Gorbea
- 09108 Lautaro
- 09109 Loncoche
- 09110 Melipeuco
- 09111 Nueva Imperial
- 09112 Padre Las Casas
- 09113 Perquenco
- 09114 Pitrufquén
- 09115 Pucón
- 09116 Saavedra
- 09117 Teodoro Schmidt

- 09118 Toltén
- 09119 Vilcún
- 09120 Villarrica
- 09121 Cholchol

092 Provincia Malleco

- 09201 Angol
- 09202 Collipulli
- 09203 Curacautín
- 09204 Ercilla
- 09205 Lonquimay
- 09206 Los Sauces
- 09207 Lumaco
- 09208 Purén
- 09209 Renaico
- 09210 Traiguén
- 09211 Victoria

REGIÓN 09 DE LA ARAUCANÍA: Aldeas. Censo 2002

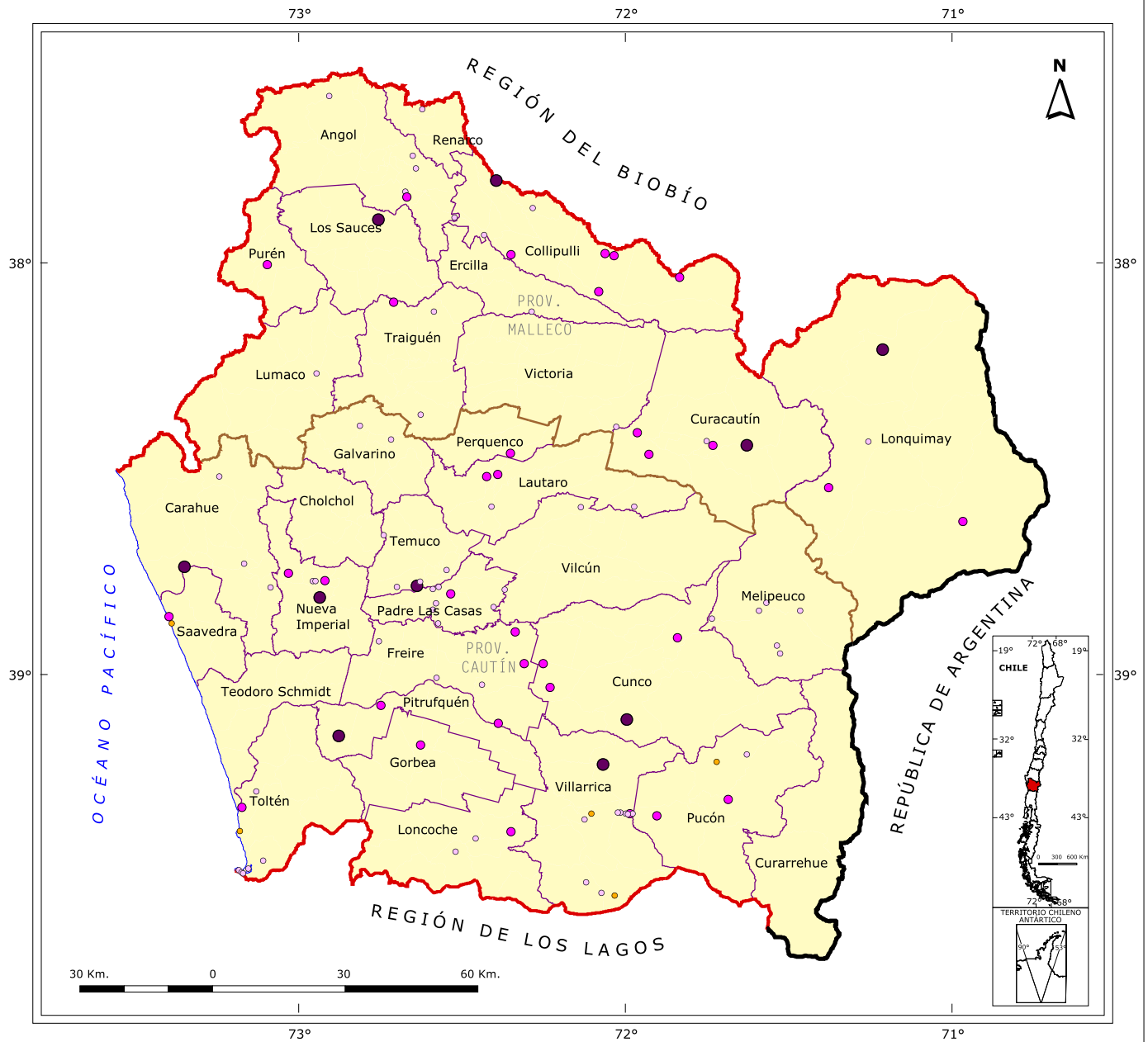
REGIÓN, PROVINCIAS, COMUNAS Y CÓDIGO ÚNICO TERRITORIAL	Entidad	Categ.	Población Censo 2002			Viviendas Censo 2002	Ubicación D.C. N°
			Total	Hombres	Mujeres		
09 REGIÓN DE LA ARAUCANÍA							
091 PROVINCIA CAUTÍN							
09102 Carahue	NEHUENTÚE	AI	630	326	304	196	5
09103 Cunco	LAS HORTENSIAS	AI	492	234	258	156	9
	CHOROICO	AI	302	149	153	118	10
09105 Freire	RADAL	AI	923	459	464	329	4
09107 Gorbea	QUITRATUÉ	AI	813	395	418	282	5
09109 Loncoche	LA PAZ	AI	498	244	254	155	3
09111 Nueva Imperial	VILLA ALMAGRO	AI	363	180	183	119	11
09114 Pitrufquén	COMUJ	AI	401	202	199	141	4
09115 Pucón	LOS RISCOS 1/	AI	252	126	126	214	2
09116 Saavedra	PUERTO DOMÍNGUEZ	AI	500	246	254	154	3
09118 Toltn	VILLA LOS BOLDOS	AI	744	371	373	241	3
09119 Vilcún	SAN PATRICIO	AI	796	393	403	301	2
	GENERAL LÓPEZ	AI	659	321	338	192	5
09120 Villarrica	MOLCO 1/	AI	130	68	62	91	4
	VILLA SALTOS DEL MOLCO 1/	AI	28	11	17	153	4
092 PROVINCIA MALLECO							
09203 Curacautín	MALALCAHUELLO	AI	368	178	190	192	7
	SANTA ANA 2/	AI	402	203	199	112	10
09204 Ercilla	PIDIMA	AI	402	212	190	108	5
09207 Lumaco	PICHIPPELLAHUÉN	AI	365	190	175	120	5
09208 Purén	CAUPOLICÁN	AI	609	294	315	155	4
09211 Victoria	SELVA OSCURA	AI	953	458	495	358	11
	PÚA	AI	576	279	297	183	14
	QUINO	AI	520	275	245	165	15

1/ Centro Turístico

2/ Fusión Santa Ana

Nota: En el caso de las entidades rurales Aldeas (AI) y Caseríos (Cs), no incluye la superficie.

REGIÓN 09 DE LA ARAUCANÍA: CASERÍOS. CENSO 2002



SIMBOLOGÍA

Caseríos

- 201 - 300
- 101 - 200
- 0 - 100
- Centro Turístico

Límites

- Límite Internacional
- Límite Regional
- Límite Provincial
- Límite Comunal
- Línea de Costa

CÓDIGO ÚNICO TERRITORIAL (cut)

091 Provincia Cautín

- 09101 Temuco
- 09102 Carahue
- 09103 Cunco
- 09104 Curarrehue
- 09105 Freire
- 09106 Galvarino
- 09107 Gorbea
- 09108 Lautaro
- 09109 Loncoche
- 09110 Melipeuco
- 09111 Nueva Imperial
- 09112 Padre Las Casas
- 09113 Perquenco
- 09114 Pitrufquén
- 09115 Pucón
- 09116 Saavedra
- 09117 Teodoro Schmidt

- 09118 Toltén
- 09119 Villarrica
- 09120 Villarrica
- 09121 Cholchol

092 Provincia Malleco

- 09201 Angol
- 09202 Collipulli
- 09203 Curacautín
- 09204 Ercilla
- 09205 Lonquimay
- 09206 Los Sauces
- 09207 Lumaco
- 09208 Purén
- 09209 Renaico
- 09210 Traiguén
- 09211 Victoria

REGIÓN 09 DE LA ARAUCANÍA: Caseríos. Censo 2002

REGIÓN, PROVINCIAS, COMUNAS Y CÓDIGO ÚNICO TERRITORIAL	Entidad	Categ.	Población Censo 2002			Viviendas Censo 2002	Ubicación D.C. N°
			Total	Hombres	Mujeres		
09 REGIÓN DE LA ARAUCANÍA							
091 PROVINCIA CAUTÍN							
09101 Temuco	CERRO ÑIELOL	Cs	11	5	6	5	7
	CONDOMINIO APUMANQUE	Cs	15	7	8	6	10
	VILLA SANTA LUISA	Cs	253	129	124	72	10
	VILLA LOS NARANJOS	Cs	98	48	50	29	10
09102 Carahue	PANCUL	Cs	94	53	41	34	3
	TRANAPUENTE	Cs	203	94	109	61	5
	LAS ARAUCARIAS	Cs	57	36	21	25	10
	LOS ATRACONES	Cs	16	10	6	3	12
09103 Cunco	VILLA GARCÍA	Cs	157	76	81	55	3
	LA ESPERANZA	Cs	256	135	121	66	6
	EL ESFUERZO	Cs	107	57	50	38	10
	SANTA ISABEL	Cs	112	58	54	38	10
09105 Freire	ALLIPÉN	Cs	47	20	27	15	4
	RIBERA RÍO TOLTÉN	Cs	29	15	14	10	1
	SAN RAMÓN	Cs	186	98	88	59	3
	CAHUIMPANGUE	Cs	116	60	56	30	4
	COIPUÉ	Cs	153	74	79	44	5
	LOS QUILANTOS	Cs	49	24	25	13	7
09106 Galvarino	CHILE NUESTRO	Cs	66	34	32	14	2
	VILLA COIHUECO	Cs	81	38	43	21	9
09107 Gorbea	FLOR DEL DONGUIL	Cs	107	57	50	31	5
09108 Lautaro	CASA FELÍZ	Cs	161	91	70	45	2
	SAN MIGUEL	Cs	138	64	74	44	2
	CANTERA	Cs	16	9	7	3	4
	VISTA HERMOSA	Cs	98	57	41	42	9
09109 Loncoche	ENDESA	Cs	5	4	1	9	1
	ANCAGUAL	Cs	94	46	48	24	9
	CASAHUE	Cs	167	74	93	47	8
09110 Melipeuco	EL MANZANO	Cs	25	12	13	10	1
	ESCORIAL	Cs	59	34	25	23	1
	MELIPEUCO	Cs	6	4	2	3	1
	TRACURA BAJO	Cs	79	47	32	36	1
	ALPEHUE	Cs	72	39	33	26	2
	CASABLANCA	Cs	79	46	33	31	2
09111 Nueva Imperial	LAS VIOLETAS	Cs	168	86	82	46	2
	VILLA HUEMALAL	Cs	29	11	18	13	3
	VILLA SANTANA	Cs	42	18	24	9	3
	ESTACIÓN RANQUILCO	Cs	123	59	64	31	6

REGIÓN 09 DE LA ARAUCANÍA: Caseríos. Censo 2002

REGIÓN, PROVINCIAS, COMUNAS Y CÓDIGO ÚNICO TERRITORIAL	Entidad	Categ.	Población Censo 2002			Viviendas Censo 2002	Ubicación D.C. N°
			Total	Hombres	Mujeres		
09111 Nueva Imperial	VILLA JUVENCIO VALLE	Cs	221	120	101	62	11
09112 Padre Las Casas	CANTERA	Cs	31	13	18	9	3
	AEROPUERTO	Cs	77	71	6	6	3
	MAQUEHUE	Cs	42	22	20	12	3
	ALTOS DE SAN ANDRÉS	Cs	24	13	11	5	3
	HUICHAHUE	Cs	116	66	50	31	6
	COMITÉ PICHIQUEPE	Cs	82	41	41	29	8
	NIÁGARA KILÓMETRO DIECISIETE	Cs	40	18	22	13	9
	SAN JUAN DE NIÁGARA	Cs	25	14	11	9	9
09113 Perquenco	QUILLÉN	Cs	149	79	70	46	2
09114 Pitrufquén	LOS GALPONES	Cs	117	61	56	40	3
	MAHUIDANCHE	Cs	234	108	126	73	4
09115 Pucón	CANDELARIA	Cs	183	98	85	89	2
	PLAYA BLANCA 1/	Cs	56	28	28	156	3
	HUERQUEHUE	Cs	4	4	0	6	3
	VILLA SAN PEDRO	Cs	187	104	83	70	4
09116 Saavedra	BOCA BUDI 1/	Cs	30	15	15	72	1
	MAULE	Cs	165	81	84	214	1
09118 Toltén	LA BARRA	Cs	139	74	65	53	1
	NIHUE NORTE PLAYA 1/	Cs	4	2	2	17	1
	PUERTO BOLDO	Cs	47	22	25	22	1
	LOS PINOS	Cs	17	9	8	7	2
	POBLACIÓN PIRÉN BAJO	Cs	18	10	8	10	2
	AGUA DE LAS NIÑAS	Cs	0	0	0	3	2
	PESQUELITA	Cs	16	9	7	14	2
	SAN PEDRO	Cs	17	13	4	8	2
09119 Vilcún	LLAIMA	Cs	70	36	34	26	4
09120 Villarrica	VILLA EL VOLCÁN	Cs	65	35	30	24	3
	LONCOTRARO	Cs	113	53	60	56	4
	LOS CHILCOS	Cs	54	29	25	34	4
	MOLCO MEDIO	Cs	75	43	32	25	4
	VILLA LAS VERTIENTES	Cs	96	44	52	72	4
	PLAYA LINDA	Cs	73	35	38	58	4
	VILLA JULIA	Cs	46	28	18	59	4
	PUERTO PINAR 1/	Cs	0	0	0	63	5
	CABAÑAS BANCO EDWARDS 1/	Cs	5	3	2	21	6
	ISLA LICÁN RAY	Cs	0	0	0	5	7
	GRANJA DEMOSTRATIVA	Cs	23	15	8	6	7
	VILLA ALEGRE	Cs	202	107	95	74	12
09121 Cholchol	LA FORESTA	Cs	55	21	34	22	4

REGIÓN 09 DE LA ARAUCANÍA: Caseríos. Censo 2002

REGIÓN, PROVINCIAS, COMUNAS Y CÓDIGO ÚNICO TERRITORIAL	Entidad	Categ.	Población Censo 2002			Viviendas Censo 2002	Ubicación D.C. N°
			Total	Hombres	Mujeres		
092 PROVINCIA MALLECO							
09201 Angol	COYANCO	Cs	66	33	33	55	8
	CUTIPAY	Cs	76	40	36	19	10
	DIRECCIÓN DE RIEGO	Cs	21	10	11	16	10
	CHIGUAIHUE	Cs	67	32	35	13	12
	EL PARQUE NORTE	Cs	62	33	29	14	13
	EL PARQUE SUR	Cs	115	65	50	45	13
09202 Collipulli	BAJO MALLECO	Cs	63	32	31	20	1
	CURACO	Cs	142	63	79	64	8
	ESPERANZA	Cs	267	138	129	110	6
	SALTO DE CHANCAHUE	Cs	76	46	30	27	6
	LA SELVA	Cs	102	46	56	26	9
	LA CONQUISTA	Cs	105	56	49	37	10
	SAN ANDRÉS	Cs	132	67	65	34	10
	RÍO AMARGO	Cs	161	82	79	54	11
09203 Curacautín	RARIRRUCA	Cs	182	95	87	88	3
	MANZANAR	Cs	244	109	135	121	6
	CARRETERA INTERNACIONAL	Cs	16	8	8	6	6
	VEGA LARGA	Cs	115	58	57	56	6
	SANTA JULIA	Cs	195	97	98	58	10
09204 Ercilla	VILLA DUMO	Cs	6	4	2	7	3
09205 Lonquimay	ESTACIÓN	Cs	72	37	35	28	1
	SIERRA NEVADA	Cs	150	73	77	47	1
	TROYO	Cs	281	149	132	103	3
	LIUCURA	Cs	187	107	80	58	6
09206 Los Sauces	TRINTRE	Cs	260	136	124	91	3
09207 Lumaco	CHANCO	Cs	53	29	24	17	4
09208 Purén	BOYECO	Cs	195	93	102	67	1
09209 Renaico	RENACER DE CHILE	Cs	47	26	21	13	1
09210 Traiguén	CHUFQUÉN	Cs	26	14	12	8	9
	VILLA QUILQUÉN	Cs	150	76	74	50	12
	EL FORTÍN	Cs	65	28	37	19	13
09211 Victoria	VILLA CAUTÍN	Cs	47	26	21	18	9

1/ Centro Turístico

Nota: En el caso de las entidades rurales Aldeas (Al) y Caseríos (Cs) no incluye la superficie.

REGIÓN DE LOS LAGOS

REGIÓN 10 DE LOS LAGOS

Cuadro 10: Resumen regional de población y viviendas por categoría, según Censo 2002.

Categoría	Número de Entidades	Población	%	Viviendas	%
Ciudad	22	661.486	61,6	184.473	57,6
Pueblo	31	72.893	6,8	24.536	7,7
Aldea	83	42.111	3,9	13.178	4,1
Caserío	641	48.829	4,6	16.643	5,2
Otras *	6.097	247.816	23,1	81.593	25,5
Total Regional	6.874	1.073.135	100,0	320.423	100,0

* Entidades rurales no consideradas en la publicación.

Gráfico 19: Distribución de población por categoría, respecto del total regional según Censo 2002.

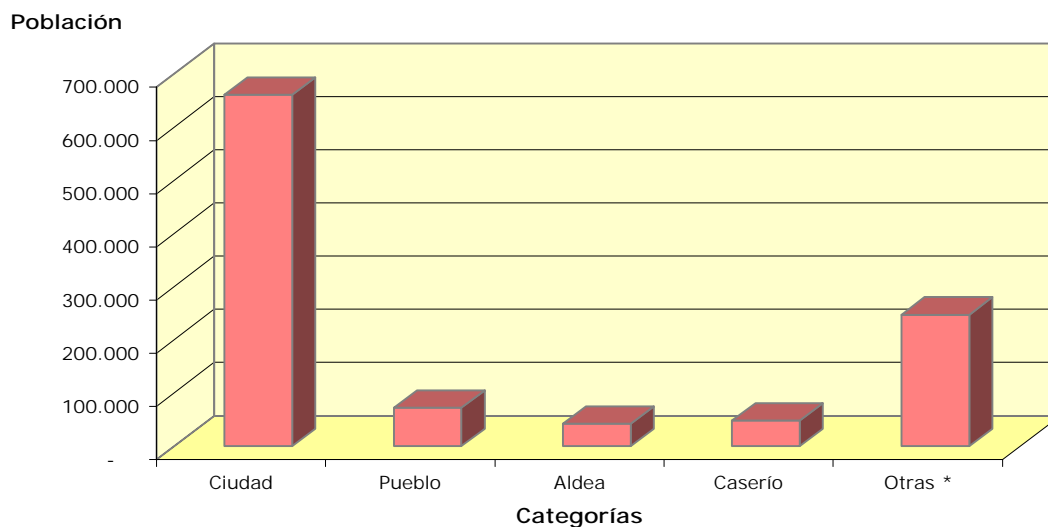
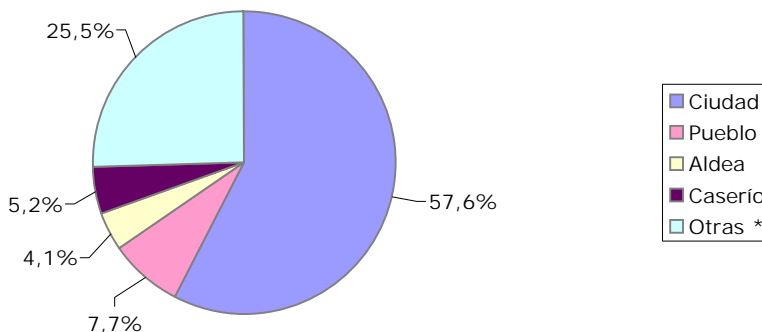
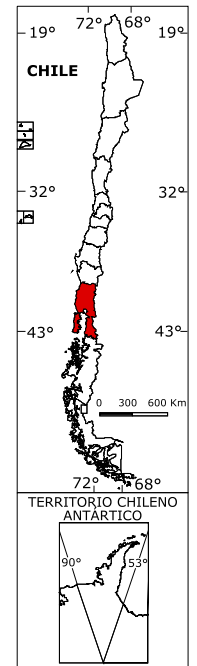
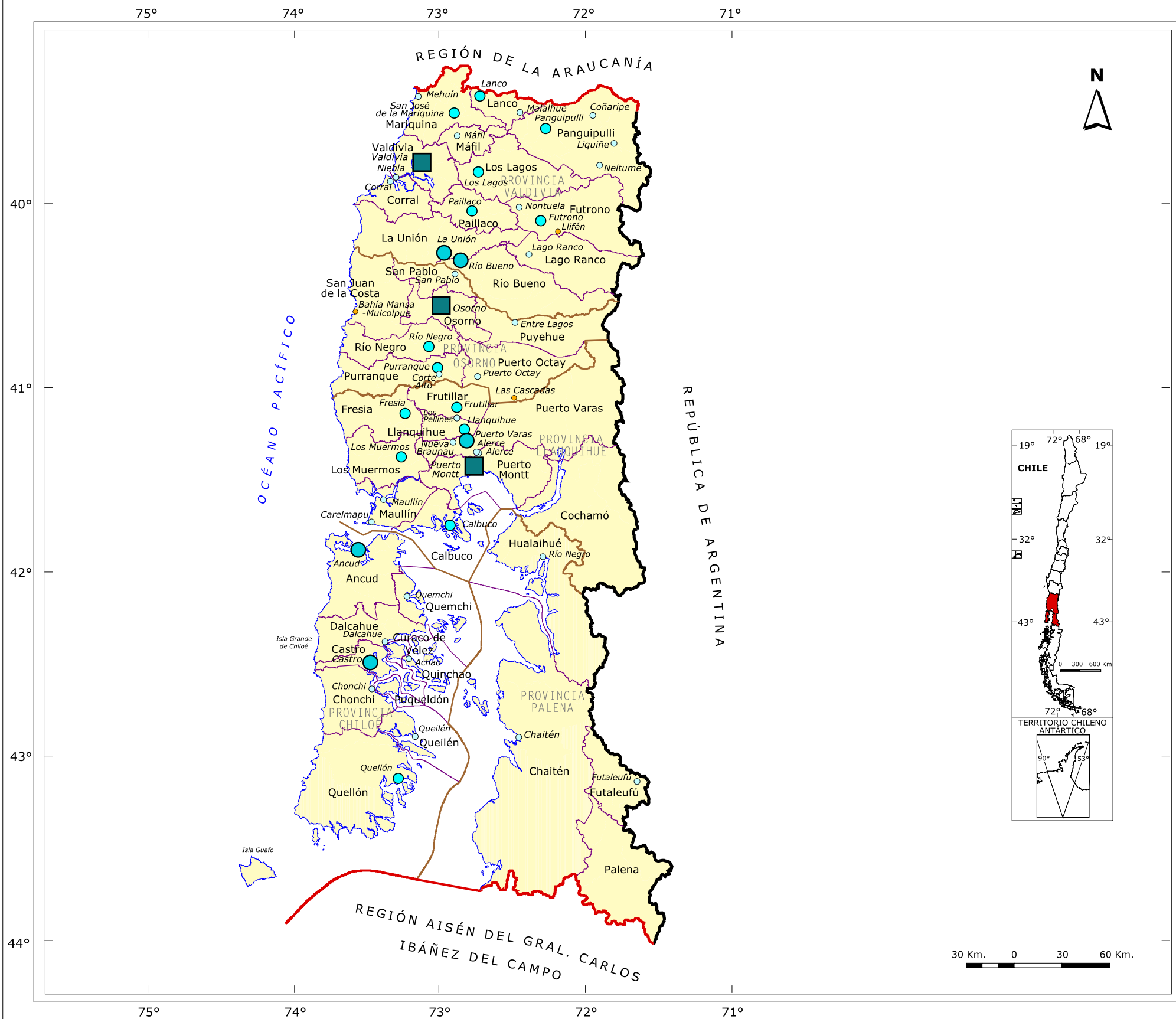


Gráfico 20: Distribución de viviendas por categoría, respecto del total regional según Censo 2002.



* Entidades rurales no consideradas en la publicación.

REGIÓN 10 DE LOS LAGOS: CIUDADES Y PUEBLOS. CENSO 2002



CÓDIGO ÚNICO TERRITORIAL (cut)

101 Provincia Llanquihue	103 Provincia Osorno
10101 Puerto Montt	10301 Osorno
10102 Calbuco	10302 Puerto Octay
10103 Cochamó	10303 Purranque
10104 Fresia	10304 Puyehue
10105 Frutillar	10305 Río Negro
10106 Los Muermos	10306 San Juan de la Costa
10107 Llanquihue	10307 San Pablo
10108 Maullín	
10109 Puerto Varas	104 Provincia Palena
	10401 Chaitén
102 Provincia Chiloé	10402 Futaleufú
10201 Castro	10403 Hualaihué
10202 Ancud	10404 Palena
10203 Chonchi	
10204 Curaco de Vélez	105 Provincia Valdivia
10205 Dalcahue	10501 Valdivia
10206 Puqueldón	10502 Corral
10207 Queilén	10503 Futrono
10208 Quellón	10504 La Unión
10209 Quemchi	10505 Lago Ranco
10210 Quinchao	10506 Lanco
	10507 Los Lagos
	10508 Máfil
	10509 Mariquina
	10510 Paillaco
	10511 Panguipulli
	10512 Río Bueno

SIMBOLOGÍA

Centros Urbanos	Habitantes
	1.000.001 - 5.500.000
	500.001 - 1.000.000
	100.001 - 500.000
	40.001 - 100.000
	15.001 - 40.000
	5.001 - 15.000
	1.001 - 5.000
	Centro Turístico
Límites	
	Límite Internacional
	Límite Regional
	Límite Provincial
	Límite Comunal
	Línea de Costa

REGIÓN 10 DE LOS LAGOS: Ciudades y Pueblos. Censo 2002

REGIÓN, PROVINCIAS, COMUNAS Y CÓDIGO ÚNICO TERRITORIAL	Entidad	Categ.	Población Censo 2002			Viviendas Censo 2002	Superficie Km ²	Ubicación D.C. N°
			Total	Hombres	Mujeres			
10 REGIÓN DE LOS LAGOS								
101 PROVINCIA LLANQUIHUE								
10101 Puerto Montt	PUERTO MONTT (P)	Cd	153.118	75.746	77.372	40.955	39,58	1-6,13, 15-18 y 99
	ALERCE 2/	Pb	2.777	1.418	1.359	1.476	1,59	7
10102 Calbuco	CALBUCO (P)	Cd	12.165	6.058	6.107	3.158	4,58	5,14 y 99
10104 Fresia	FRESIA	Cd	6.144	3.003	3.141	1.812	3,22	1
10105 Frutillar	FRUTILLAR 3/	Cd	9.118	4.613	4.505	2.774	4,11	1
10106 Los Muermos	LOS MUERMOS	Cd	5.707	2.814	2.893	1.475	3,61	1
10107 Llanquihue	LLANQUIHUE (P)	Cd	11.447	5.625	5.822	3.062	3,90	1 y 2
	LOS PELLINES	Pb	1.281	635	646	372	0,85	1
10108 Maullín	MAULLÍN	Pb	3.993	2.024	1.969	1.166	2,22	1
	CARELMAPU	Pb	2.903	1.466	1.437	913	1,28	7
10109 Puerto Varas	PUERTO VARAS (P)	Cd	22.022	10.684	11.338	6.367	9,26	1 y 99
	NUEVA BRAUNAU	Pb	2.040	1.024	1.016	527	1,14	2
	ALERCE 2/	Pb	247	125	122	98	0,17	5
102 PROVINCIA CHILOÉ								
10201 Castro	CASTRO (P)	Cd	29.148	14.211	14.937	7.711	7,84	1,2 y 99
10202 Ancud	ANCUD (P)	Cd	27.292	13.277	14.015	7.972	8,82	1 y 2
10203 Chonchi	CHONCHI	Pb	4.588	2.436	2.152	1.209	2,15	1
10205 Dalcahue	DALCAHUE	Pb	4.933	2.467	2.466	1.370	1,25	1
10207 Queilén	QUEILÉN	Pb	1.912	985	927	586	1,51	1
10208 Quellón	QUELLÓN (P) 4/	Cd	13.656	7.233	6.423	3.637	3,21	1 y 99
10209 Quemchi	QUEMCHI (P)	Pb	1.665	832	833	521	1,96	1 y 3
10210 Quinchao	ACHAO	Pb	3.452	1.668	1.784	901	1,74	1
103 PROVINCIA OSORNO								
10301 Osorno	OSORNO (P)	Cd	132.245	63.847	68.398	37.641	31,82	1-9,13,14, 18,19 y 99
10302 Puerto Octay	PUERTO OCTAY	Pb	2.574	1.265	1.309	661	1,22	1
	LAS CASCADAS 1/	Pb	829	432	397	355	1,18	3
10303 Purránque	PURRANQUE	Cd	11.618	5.556	6.062	3.473	5,23	1
	CORTE ALTO	Pb	1.647	832	815	500	1,53	4
10304 Puyehue	ENTRE LAGOS	Pb	3.932	1.928	2.004	1.123	2,12	1
10305 Río Negro	RÍO NEGRO	Cd	6.583	3.173	3.410	2.094	3,85	1
10306 San Juan de la Costa	BAHÍA MANSA-MUICOLPUE 1/ 5/	Pb	902	453	449	1.294	3,61	2
10307 San Pablo	SAN PABLO	Pb	3.478	1.694	1.784	1.006	2,20	1
104 PROVINCIA PALENA								
10401 Chaitén	CHAITÉN	Pb	4.065	2.117	1.948	1.224	1,92	1
10402 Futaleufú	FUTALEUFÚ	Pb	1.153	563	590	487	1,23	1
10403 Hualaihué	RÍO NEGRO	Pb	2.406	1.251	1.155	646	0,68	4

REGIÓN 10 DE LOS LAGOS: Ciudades y Pueblos. Censo 2002

REGIÓN, PROVINCIAS, COMUNAS Y CÓDIGO ÚNICO TERRITORIAL	Entidad	Categ.	Población Censo 2002			Viviendas Censo 2002	Superficie Km ²	Ubicación D.C. N°
			Total	Hombres	Mujeres			
105 PROVINCIA VALDIVIA								
10501 Valdivia	VALDIVIA (P) 6/	Cd.	127.750	61.948	65.802	35.217	42,39	1-10 y 99
	NIEBLA 7/	Pb	2.202	1.076	1.126	1.169	1,55	17
10502 Corral	CORRAL	Pb	3.670	1.856	1.814	1.190	3,40	1
10503 Futrono	FUTRONO	Cd	6.603	3.253	3.350	1.882	2,37	1
	LLIFÉN 1/	Pb	748	382	366	288	2,72	3
	NONTUELA	Pb	1.048	550	498	295	0,36	4
10504 La Unión	LA UNIÓN (P)	Cd	25.615	12.560	13.055	7.140	10,03	1,2,9 y 99
10505 Lago Ranco	LAGO RANCO	Pb	2.205	1.074	1.131	742	1,75	1
10506 Lanco	LANCO	Cd	7.817	3.796	4.021	2.243	2,56	1
	MALALHUE	Pb	2.566	1.272	1.294	827	1,77	3
10507 Los Lagos	LOS LAGOS (P)	Cd	9.479	4.608	4.871	2.731	5,40	1 y 5
10508 Máfil	MÁFIL	Pb	3.796	1.894	1.902	1.083	2,99	1
10509 Mariquina	SAN JOSÉ DE LA MARIQUINA	Cd	7.790	3.793	3.997	2.128	2,35	1
	MEHUÍN	Pb	1.135	580	555	699	1,92	7
10510 Paillaco	PAILLACO (P)	Cd	9.973	4.879	5.094	2.905	2,78	3 y 99
10511 Panguipulli	PANGUIPULLI	Cd	11.142	5.385	5.757	3.100	4,63	1
	COÑARIPE	Pb	1.416	685	731	748	3,21	5
	LIQUIÑE	Pb	1.205	627	578	387	4,03	6
	NELTUME	Pb	2.125	1.108	1.017	673	3,71	11
10512 Río Bueno	RÍO BUENO (P)	Cd	15.054	7.031	8.023	4.996	6,94	1,7 y 99

1/ Centro Turístico

2/ Fusión Alerce, población total 3.024 habitantes

3/ Absorción Frutillar

4/ Absorción Quellón

5/ Conurbación Bahía Mansa-Muicolpue

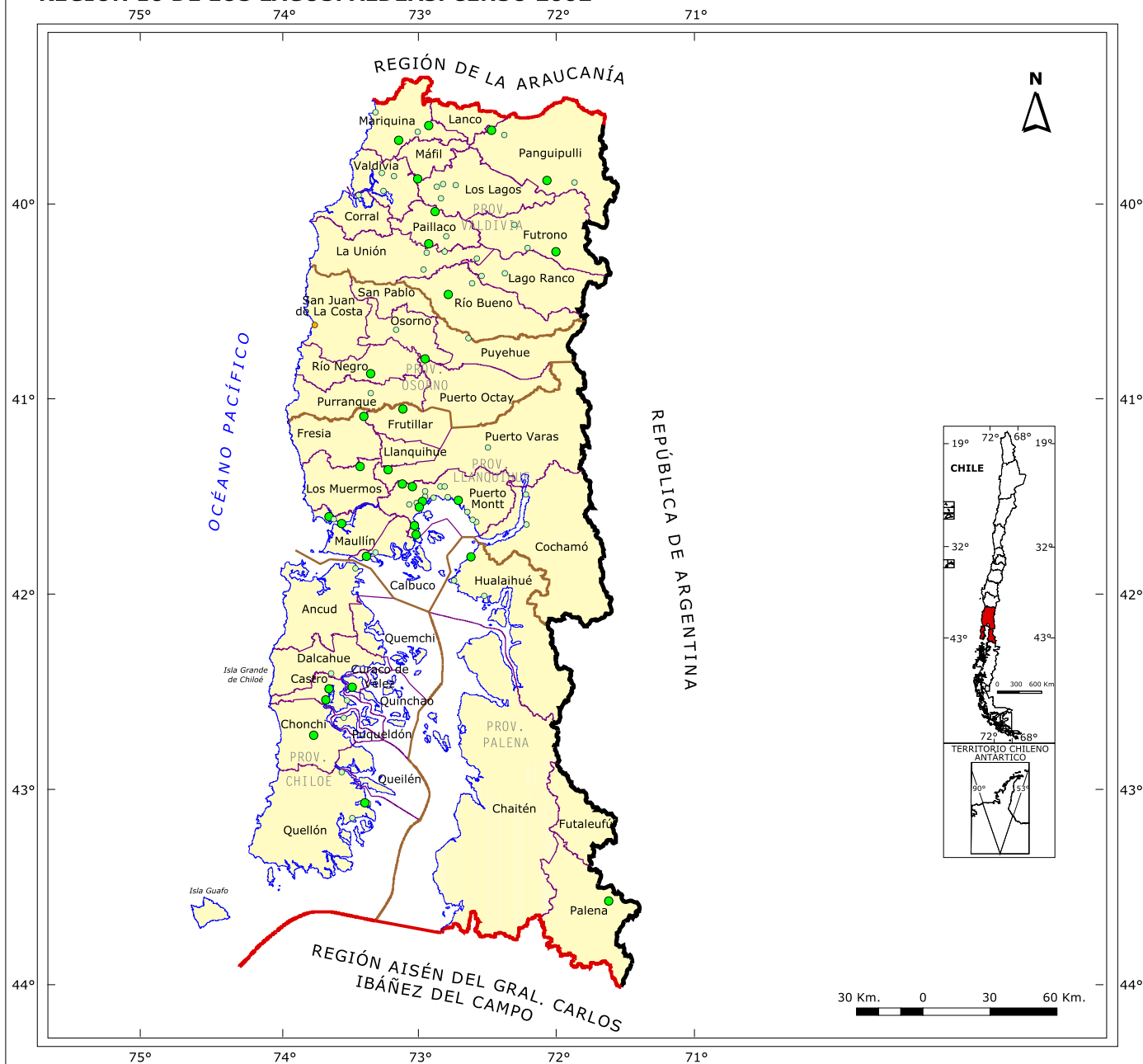
6/ Absorción Valdivia

7/ Absorción Niebla

(P) Parte

99 Rezagados

REGIÓN 10 DE LOS LAGOS: ALDEAS. CENSO 2002



SIMBOLOGÍA

Aldeas

- 1.001 - 2.000 Hab.
- 501 - 1.000 Hab.
- 301 - 500 Hab.
- Centro Turístico

Límites

- Límite Internacional
- Límite Regional
- Límite Provincial
- Límite Comunal
- Línea de Costa

CÓDIGO ÚNICO TERRITORIAL (cut)

101 Provincia Llanquihue

- 10101 Puerto Montt
- 10102 Calbuco
- 10103 Cochamó
- 10104 Fresia
- 10105 Frutillar
- 10106 Los Muermos
- 10107 Llanquihue
- 10108 Maullín
- 10109 Puerto Varas

102 Provincia Chiloé

- 10201 Castro
- 10202 Ancud
- 10203 Chonchi
- 10204 Curaco de Vélez
- 10205 Dalcahue
- 10206 Puqueldón
- 10207 Queilén

- 10208 Quellón
- 10209 Quemchi
- 10210 Quinchao

103 Provincia Osorno

- 10301 Osorno
- 10302 Puerto Octay
- 10303 Purranque
- 10304 Puyehue
- 10305 Río Negro
- 10306 San Juan de la Costa
- 10307 San Pablo

104 Provincia Palena

- 10401 Chaitén
- 10402 Futaleufú
- 10403 Hualaihué
- 10404 Palena

105 Provincia Valdivia

- 10501 Valdivia
- 10502 Corral
- 10503 Futrono
- 10504 La Unión
- 10505 Lago Ranco
- 10506 Lanco
- 10507 Los Lagos
- 10508 Máfil
- 10509 Mariquina
- 10510 Paillaco
- 10511 Panguipulli
- 10512 Río Bueno

REGIÓN 10 DE LOS LAGOS: Aldeas. Censo 2002

REGIÓN, PROVINCIAS, COMUNAS Y CÓDIGO ÚNICO TERRITORIAL	Entidad	Categ.	Población Censo 2002			Viviendas Censo 2002	Ubicación D.C. N°	
			Total	Hombres	Mujeres			
10 REGIÓN DE LOS LAGOS								
101 PROVINCIA LLANQUIHUE								
10101 Puerto Montt	ALTO BONITO (P)	AI	399	200	199	114	3 y 15	
	CHINQUIHUE ALTO	AI	324	168	156	105	3	
	COSTA TENGLO ALTO	AI	679	344	335	161	3	
	RÍO MAR	AI	459	223	236	134	6	
	LA VARA	AI	375	190	185	102	6	
	SENDA SUR	AI	377	202	175	108	7	
	PIEDRA AZUL	AI	562	306	256	204	9	
	QUILLAIPE	AI	374	196	178	134	9	
	CHAICA	AI	395	210	185	108	10	
	LENCA	AI	446	230	216	178	10	
	PUNTILLA TENGLO	AI	486	254	232	142	11	
	HUELMO	AI	611	328	283	208	13	
	ILQUE	AI	510	268	242	169	13	
	PANITAO BAJO	AI	841	448	393	342	13	
	TRAPÉN	AI	330	177	153	91	14	
	LAS QUEMAS (P)	AI	548	275	273	169	15 y 16	
	CARDONAL BAJO (P)	AI	400	191	209	117	15 y 16	
	TEPUAL (P)	AI	685	334	351	231	15 y 16	
	10102 Calbuco	PARGUA	AI	787	434	353	218	1
		COLACO	AI	315	166	149	161	2
10103 Cochamó	COCHAMÓ	AI	483	264	219	160	1	
	PUELO BAJO	AI	353	183	170	134	3	
10104 Fresia	TEGUALDA	AI	812	385	427	279	3	
10105 Frutillar	CASMA	AI	891	453	438	245	3	
10106 Los Muermos	CAÑITAS	AI	664	338	326	213	6	
10108 Maullín	QUENUIR	AI	900	482	418	325	2	
	CHANHUÉ 2/	AI	305	158	147	118	3	
	LA PASADA-LEPIHUÉ 3/	AI	663	354	309	215	3	
10109 Puerto Varas	SANTA MARÍA (P)	AI	505	276	229	176	3 y 4	
	ENSENADA	AI	403	287	116	161	7	
102 PROVINCIA CHILOÉ								
10201 Castro	NERCÓN	AI	643	319	324	179	2	
	LLAULLAO	AI	753	348	405	205	3	
	RILÁN	AI	333	172	161	106	6	
10202 Ancud	CHACAO	AI	450	206	244	157	5	
10203 Chonchi	HUILLINCO	AI	520	265	255	184	5	
10204 Curaco de Vélez	CURACO DE VÉLEZ	AI	891	421	470	223	1	

REGIÓN 10 DE LOS LAGOS: Aldeas. Censo 2002

REGIÓN, PROVINCIAS, COMUNAS Y CÓDIGO ÚNICO TERRITORIAL	Entidad	Categ.	Población Censo 2002			Viviendas Censo 2002	Ubicación D.C. N°
			Total	Hombres	Mujeres		
10205 Dalcahue	MOCOPULLI CARRETERA (P)	AI	346	177	169	116	1 y 2
10206 Puqueldón	PUQUELDÓN	AI	454	208	246	160	1
10208 Quellón	CAMINO AERÓDROMO	AI	329	180	149	131	1
	AUCHAC	AI	459	245	214	139	3
	CURAHUE	AI	566	280	286	157	3
	COMPU	AI	473	288	185	123	4
103 PROVINCIA OSORNO							
10301 Osorno	CAIPULLI	AI	337	176	161	104	6
	CANCURA	AI	612	296	316	178	17
10303 Purranque	CRUCERO (P)	AI	483	254	229	161	5-7
10304 Puyehue	PILMAIQUÉN	AI	421	204	217	133	1
10305 Río Negro	RIACHUELO	AI	741	364	377	255	6
10306 San Juan de la Costa	CONTACO PUCATRIHUE 1/	AI	130	78	52	159	5
104 PROVINCIA PALENA							
10403 Hualaihué	CONTAO	AI	761	377	384	289	1
	ROLECHA	AI	320	174	146	97	2
	EL MANZANO	AI	348	183	165	97	3
10404 Palena	PALENA	AI	970	490	480	426	1
105 PROVINCIA VALDIVIA							
10501 Valdivia	HUELLELHUE	AI	321	172	149	76	6
	LAS GAVIOTAS	AI	314	161	153	104	7
	EL ARENAL	AI	444	214	230	143	11
10502 Corral	CARBONEROS	AI	415	221	194	142	2
10503 Futrono	PUMOL	AI	383	204	179	109	1
	CHOLLINCO	AI	374	181	193	107	3
	CURRIÑE	AI	725	382	343	197	6
10504 La Unión	CHOROICO	AI	404	217	187	120	7
	LOS ESTEROS	AI	303	163	140	73	7
	PUERTO NUEVO	AI	438	234	204	160	8
	SAN JAVIER	AI	374	334	40	4	9
10505 Lago Ranco	ILIHUE ALTO	AI	375	188	187	116	2
	IGNAO	AI	325	172	153	103	3
10507 Los Lagos	ANTILHUE	AI	934	485	449	292	1
	LIPINGUE (P)	AI	355	235	120	79	1 y 5
	LAS LAJAS	AI	468	239	229	132	1
	ANDWANTER PANCUL	AI	308	148	160	103	2
	FOLILCO	AI	468	240	228	132	12

REGIÓN 10 DE LOS LAGOS: Aldeas. Censo 2002

REGIÓN, PROVINCIAS, COMUNAS Y CÓDIGO ÚNICO TERRITORIAL	Entidad	Categ.	Población Censo 2002			Viviendas Censo 2002	Ubicación D.C. N°
			Total	Hombres	Mujeres		
10509 Mariquina	CIRUELOS	AI	537	265	272	146	3
	ESTACIÓN MARIQUINA	AI	412	207	205	122	5
	PELCHUQUÍN	AI	593	298	295	157	5
	MISISIPI	AI	349	191	158	102	6
10510 Paillaco	PICHIRROPULLI (P)	AI	728	352	376	212	2 y 3
	ITROPULLI	AI	380	197	183	122	4
	REUMÉN	AI	947	453	494	304	5
10511 Panguipulli	HUELLAHUE	AI	419	209	210	137	3
	MELEFQUÉN	AI	668	341	327	204	4
	CHOSHUENCO	AI	625	306	319	178	7
	PUERTO FUY	AI	391	220	171	105	11
10512 Río Bueno	CRUCERO	AI	800	374	426	205	3
	VIVANCO (P)	AI	312	161	151	110	3,8 y 9

1/ Centro Turístico

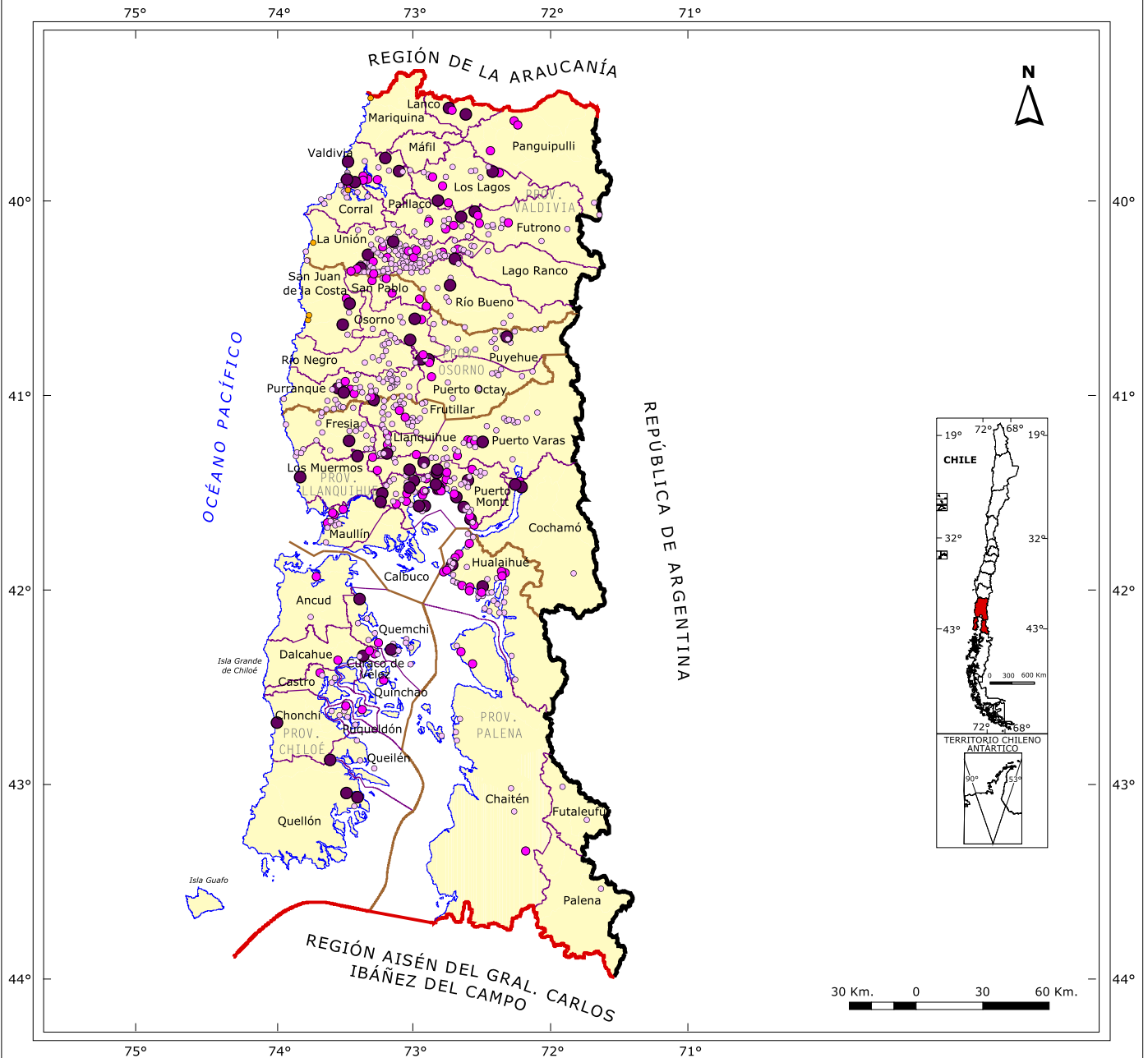
2/ Fusión Chanhué

3/ Fusión La Pasada-Lepihué

(P) Parte

Nota: En el caso de las entidades rurales Aldeas (AI) y Caseríos (Cs), no incluye la superficie.

REGIÓN 10 DE LOS LAGOS: CASERÍOS. CENSO 2002



SIMBOLOGÍA

Caseríos

- 201 - 300 Hab.
- 101 - 200 Hab.
- 0 - 100 Hab.
- Centro Turístico

Límites

- Límite Internacional
- Límite Regional
- Límite Provincial
- Límite Comunal
- Línea de Costa

CÓDIGO ÚNICO TERRITORIAL (cut)

101 Provincia Llanquihue

- 10101 Puerto Montt
- 10102 Calbuco
- 10103 Cochamó
- 10104 Fresia
- 10105 Frutillar
- 10106 Los Muermos
- 10107 Llanquihue
- 10108 Maullín
- 10109 Puerto Varas

102 Provincia Chiloé

- 10201 Castro
- 10202 Ancud
- 10203 Chonchi
- 10204 Curaco de Vélez
- 10205 Dalcahue
- 10206 Puqueldón
- 10207 Queilén

- 10208 Quellón
- 10209 Quemchi
- 10210 Quinchao

103 Provincia Osorno

- 10301 Osorno
- 10302 Puerto Octay
- 10303 Purranque
- 10304 Puyehue
- 10305 Río Negro
- 10306 San Juan de la Costa
- 10307 San Pablo

104 Provincia Palena

- 10401 Chaitén
- 10402 Futaleufú
- 10403 Hualaihué
- 10404 Palena

105 Provincia Valdivia

- 10501 Valdivia
- 10502 Corral
- 10503 Futrono
- 10504 La Unión
- 10505 Lago Ranco
- 10506 Lanco
- 10507 Los Lagos
- 10508 Máfil
- 10509 Mariquina
- 10510 Paillaco
- 10511 Panguipulli
- 10512 Río Bueno

REGIÓN 10 DE LOS LAGOS: Caseríos. Censo 2002

REGIÓN, PROVINCIAS, COMUNAS Y CÓDIGO ÚNICO TERRITORIAL	Entidad	Categ.	Población Censo 2002			Viviendas Censo 2002	Ubicación D.C. N°
			Total	Hombres	Mujeres		
10 REGIÓN DE LOS LAGOS							
101 PROVINCIA LLANQUIHUE							
10101 Puerto Montt	COSTA TENGLO ALTO	Cs	31	18	13	8	3
	CHINCHÍN GRANDE (P)	Cs	161	84	77	55	4 y 16
	CHINCHÍN CHICO	Cs	29	18	11	14	16
	ALTO LA PALOMA	Cs	97	48	49	27	6
	CHAMIZA (P)	Cs	186	95	91	56	6 y 9
	CHAMIZA ORIENTE	Cs	75	39	36	27	9
	CAMINO COSTERO	Cs	157	85	72	51	6
	COIHUÍN ALTO	Cs	195	104	91	66	6
	COIHUÍN BAJO	Cs	226	120	106	64	6
	ISLA COIHUÍN	Cs	6	3	3	4	6
	PENÍNSULA COIHUÍN	Cs	154	80	74	55	6
	SENDA CENTRAL	Cs	226	115	111	64	7
	PELLUCO ALTO	Cs	254	128	126	71	6
	ENTRERRÍOS	Cs	62	30	32	17	7
	COLONIA ALERCE	Cs	248	125	123	74	7
	METREQUÉN	Cs	62	39	23	21	7
	RÍO CHICO (P)	Cs	182	101	81	72	7 y 8
	CASCADA	Cs	83	42	41	27	8
	CORRENTOSO	Cs	245	130	115	84	8
	CORRENTOSO SUR	Cs	21	12	9	11	8
	HORNOHUINCO	Cs	79	45	34	25	8
	LA COLONIA	Cs	48	24	24	16	8
	DESAGÜE LAGO CHAPO	Cs	37	18	19	26	8
	LAGO CHAPO	Cs	52	32	20	18	8
	RÍO BLANCO	Cs	122	69	53	39	8
	RÍO COLORADO	Cs	80	48	32	28	8
	RÍO DEL ESTE	Cs	6	3	3	5	8
	LAUCA	Cs	101	59	42	40	8
	POLINCAY	Cs	73	40	33	28	8
	AUTOMÓ	Cs	55	32	23	17	9
	METRI (P)	Cs	206	115	91	111	9 y 10
	LOS SARGAZOS	Cs	9	5	4	6	9
	PANGAL	Cs	12	9	3	7	9
	PICHIQUELLAIPE	Cs	257	151	106	102	9
	PARPALÉN	Cs	55	31	24	17	9
	SECTOR RALIMO	Cs	159	81	78	63	9

REGIÓN 10 DE LOS LAGOS: Caseríos. Censo 2002

REGIÓN, PROVINCIAS, COMUNAS Y CÓDIGO ÚNICO TERRITORIAL	Entidad	Categ.	Población Censo 2002			Viviendas Censo 2002	Ubicación D.C. N°
			Total	Hombres	Mujeres		
10101 Puerto Montt	CALETA GUTIÉRREZ	Cs	216	116	100	51	10
	MORRO CHAICA	Cs	194	113	81	40	10
	LA ARENA	Cs	143	84	59	35	10
	BARREAL ALTO	Cs	65	35	30	24	10
	BARREAL BAJO	Cs	52	27	25	28	10
	CHAULA	Cs	51	23	28	26	10
	CHILCONAL	Cs	77	39	38	33	10
	YERBAS BUENAS	Cs	48	28	20	15	10
	CALETA ALGUERA	Cs	10	5	5	11	11
	COLONIA BRAHM	Cs	188	98	90	57	11
	LA CAPILLA	Cs	114	49	65	37	11
	LA VEGA	Cs	42	20	22	14	11
	LOS TABONINOS	Cs	151	83	68	38	11
	PUNTA EL BALCEO	Cs	123	68	55	31	11
	QUINTA HOFMAN	Cs	20	11	9	7	11
	EL BANCO	Cs	61	32	29	18	12
	HERRADURA-CASCAJAL	Cs	242	128	114	68	12
	ISLA CAPERA	Cs	21	12	9	7	12
	PITRELES	Cs	89	50	39	26	12
	SURGIDERO	Cs	243	140	103	57	12
	LA GOLETA (P)	Cs	173	79	94	53	13 y 14
	CUMBRE EL LINGUE	Cs	47	21	26	16	14
	HUENQUILLAHUE	Cs	38	18	20	26	13
	PANITAO ALTO	Cs	145	79	66	54	13
	TRAPÉN PANITAO	Cs	79	36	43	19	13
	TRAPÉN	Cs	191	97	94	54	15
	EL GATO	Cs	11	4	7	6	15
	LOS PELLINES	Cs	81	41	40	27	15
	PULLENCHO	Cs	30	14	16	14	15
	MONTE VERDE	Cs	38	21	17	20	14
	SALTO CHICO	Cs	290	163	127	99	14
	SALTO GRANDE	Cs	274	130	144	96	14
	INDUSTRIALES	Cs	1	1	0	3	16
	LAGUNITAS	Cs	282	160	122	75	16
AEROPUERTO	Cs	13	6	7	3	15	
SAN ANTONIO DE LAS QUEMAS	Cs	281	149	132	76	15	
CACHAGUAS	Cs	18	8	10	6	16	
LAS LOMAS	Cs	1	1	0	3	16	
10103 Cochamó	AEROPUERTO	Cs	45	24	21	26	1
	CAMINO NUEVO	Cs	142	77	65	52	1
	PUEBLO HUNDIDO	Cs	229	121	108	76	1
	POCOIHUEN ALTO	Cs	230	124	106	76	1

REGIÓN 10 DE LOS LAGOS: Caseríos. Censo 2002

REGIÓN, PROVINCIAS, COMUNAS Y CÓDIGO ÚNICO TERRITORIAL	Entidad	Categ.	Población Censo 2002			Viviendas Censo 2002	Ubicación D.C. N°
			Total	Hombres	Mujeres		
10103 Cochamó	PRIMER CORRAL	Cs	12	5	7	4	4
10104 Fresia	EL JARDÍN	Cs	12	7	5	3	1
	CAMINO VECINAL PONIENTE	Cs	39	18	21	13	1
	LAS BEATAS (P)	Cs	69	32	37	29	1 y 4
	MAICIHUE	Cs	5	3	2	8	1
	PARGA (P)	Cs	300	163	137	124	1 y 5
	POLIZONES (P)	Cs	94	46	48	31	1 y 4
	EL REPIL	Cs	59	31	28	8	2
	EL REPIL NORTE	Cs	9	6	3	3	2
	LA ESPERANZA	Cs	51	29	22	6	2
	CLUB PESCA Y CAZA	Cs	9	7	2	22	2
	LA POBLA	Cs	46	27	19	25	2
	MATA REDONDA	Cs	6	4	2	4	2
	OROPEL	Cs	3	2	1	3	2
	PUNTA CAPITANES	Cs	9	8	1	13	2
	TRAIGUÉN	Cs	18	8	10	6	6
	ALTO BONITO	Cs	42	19	23	17	3
	EL CAÑAL	Cs	31	13	18	9	4
	LA ISLA RUTA V TREINTA	Cs	8	5	3	3	4
	LÍNEA SIN NOMBRE	Cs	49	26	23	15	5
	AMANCAYES	Cs	34	19	15	11	5
	LAS CUYAS	Cs	33	16	17	3	6
10105 Frutillar	VIVERO EL PARQUE	Cs	14	8	6	3	1
	CONDOMINIO SALZBURG 1/	Cs	3	2	1	16	1
	EL MIRADOR	Cs	6	3	3	4	1
	FRUTILLAR	Cs	11	6	5	12	1
	FRUTILLAR DOS	Cs	6	4	2	4	1
	LOMAS DEL LAGO	Cs	5	2	3	3	1
	RESERVA FORESTAL	Cs	55	26	29	4	1
	ASERRADERO	Cs	10	4	6	5	1
	PICHILÓPEZ	Cs	48	25	23	12	1
	SUPERMERCADO ESPERANZA	Cs	5	4	1	3	1
	PUNTA LARGA	Cs	26	18	8	7	1
	QUEBRADA HONDA	Cs	11	7	4	4	1
	VILLA ALEGRE	Cs	11	8	3	3	1
	BALMACEDA LA JUNTA	Cs	93	54	39	19	2
	CENTINELA	Cs	7	4	3	3	2
	LA GUACHA	Cs	66	35	31	18	2
	LA JUNTA	Cs	71	40	31	23	2
	LOS RADALES	Cs	68	38	30	21	2
	MACAL	Cs	33	19	14	11	2
	ESCUELA	Cs	53	24	29	3	2

REGIÓN 10 DE LOS LAGOS: Caseríos. Censo 2002

REGIÓN, PROVINCIAS, COMUNAS Y CÓDIGO ÚNICO TERRITORIAL	Entidad	Categ.	Población Censo 2002			Viviendas Censo 2002	Ubicación D.C. N°	
			Total	Hombres	Mujeres			
10105 Frutillar	PEDERNAL BAJO	Cs	48	24	24	15	2	
	CANCHA RAYADA	Cs	6	3	3	3	3	
	FÁBRICA DE LINO	Cs	37	19	18	9	3	
	RUTA CINCO SUR	Cs	49	25	24	12	3	
	CASMA	Cs	23	14	9	6	3	
	COPÍO	Cs	30	19	11	9	3	
	COLONIA LA RADIO	Cs	150	71	79	51	3	
	SAN MARTÍN	Cs	26	12	14	6	3	
	LA GUACHA	Cs	47	23	24	13	3	
	LA GUACHA CASMA	Cs	53	31	22	17	3	
	LOMA LA PIEDRA	Cs	108	58	50	22	3	
	LOS BAJOS	Cs	28	20	8	16	4	
	FÁBRICA PROSECOR	Cs	10	6	4	3	4	
	QUILANTO	Cs	78	40	38	23	4	
10106 Los Muermos	RÍO FRÍO	Cs	212	107	105	88	6	
	LA CALETA ESTAQUILLA	Cs	202	102	100	75	8	
10107 Llanquihue	LOS HÉROES	Cs	13	7	6	3	1	
	COLEGUAL GRANDE (P)	Cs	143	73	70	50	3 y 4	
	COLONIA LOS INDIOS	Cs	81	48	33	28	3	
	EL CHILLÁN	Cs	29	18	11	8	3	
	EL QUELÍN	Cs	16	7	9	7	3	
	LÍNEA SOLAR	Cs	15	9	6	6	3	
	LÍNEA SOLAR UNO	Cs	18	14	4	5	3	
	LONCOTORO	Cs	235	121	114	74	3	
	LONCOTORO UNO	Cs	32	19	13	11	3	
	BELLAVISTA	Cs	51	29	22	14	4	
	SAN JUAN	Cs	157	82	75	41	4	
	SAN JUAN NORTE	Cs	37	16	21	10	4	
	SUCESIÓN CARRILLO	Cs	22	13	9	6	4	
	SAN JUAN DE MACAL	Cs	66	39	27	35	4	
	10108 Maullín	PASAJE AMORTAJADO	Cs	105	55	50	41	1
		EL DADY	Cs	64	37	27	21	1
HUICHAMILLA		Cs	14	10	4	7	1	
LOS CAULLES		Cs	14	8	6	8	1	
CRUCE CARELMAPU		Cs	9	4	5	3	1	
PUQUETRÍN		Cs	12	7	5	3	1	
QUINQUILHUE		Cs	19	8	11	4	1	
CHINCHEL		Cs	36	17	19	10	3	
EL CARRIZO		Cs	154	82	72	58	3	
LOS COIHUES		Cs	117	61	56	46	3	
LOLCURA		Cs	200	109	91	72	3	

REGIÓN 10 DE LOS LAGOS: Caseríos. Censo 2002

REGIÓN, PROVINCIAS, COMUNAS Y CÓDIGO ÚNICO TERRITORIAL	Entidad	Categ.	Población Censo 2002			Viviendas Censo 2002	Ubicación D.C. N°
			Total	Hombres	Mujeres		
10108 Maullín	LENQUI	Cs	15	10	5	9	7
10109 Puerto Varas	LAS LOMAS	Cs	267	196	71	47	1
	CLUB DE CAMPO	Cs	29	18	11	10	1
	LÍNEA NUEVA	Cs	137	71	66	84	1
	LÍNEA VIEJA	Cs	21	11	10	5	1
	PARQUE IVIAN	Cs	297	152	145	81	1
	RUTA CINCO SUR	Cs	87	41	46	50	1
	EL MAITÉN	Cs	73	53	20	37	4
	EL MAITÉN	Cs	75	37	38	19	3
	LÍNEA ERRÁZURIZ	Cs	113	54	59	32	3
	LÍNEA SOLAR	Cs	141	77	64	68	4
	EJÉRCITO	Cs	101	56	45	27	5
	LA FÁBRICA	Cs	23	9	14	5	5
	MEDIALUNA	Cs	33	15	18	8	5
	ESCUELA TRES PUENTES	Cs	92	48	44	24	5
	TRES PUENTES	Cs	81	46	35	20	5
	ESCUELA ABAJO	Cs	155	75	80	64	6
	LOS RISCOS	Cs	103	58	45	28	6
	PISCICULTURA	Cs	71	38	33	19	6
	RÍO BLANCO	Cs	39	19	20	14	6
	RÍO CHICO ALTO	Cs	68	31	37	18	6
	RÍO PESCADO	Cs	53	28	25	17	6
	RÍO SUR	Cs	49	19	30	15	6
	PETROHUÉ	Cs	26	12	14	12	7
	PLAYA CHICA	Cs	6	2	4	6	7
	PLAYA KUSCHEL	Cs	34	22	12	9	7
	PLAYA NEGRA	Cs	16	7	9	4	7
	PLAYA VENADO	Cs	18	11	7	13	7
	PUNTA EL GUANO	Cs	9	5	4	6	7
	PLAYA BLANCA	Cs	56	31	25	33	8
	EL TEPU	Cs	129	73	56	71	7
	PETROHUÉ	Cs	9	7	2	13	7
	RIVERA	Cs	97	49	48	44	7
	VILLA VOLCANES	Cs	208	165	43	36	7
	VOLCÁN CALBUCO	Cs	66	38	28	23	7
	VOLCÁN OSORNO	Cs	55	49	6	9	7
	PEULLA	Cs	30	13	17	11	8
	EL ABRA	Cs	11	6	5	4	9
102 PROVINCIA CHILOÉ							
10201 Castro	PIDPID	Cs	102	53	49	30	4

REGIÓN 10 DE LOS LAGOS: Caseríos. Censo 2002

REGIÓN, PROVINCIAS, COMUNAS Y CÓDIGO ÚNICO TERRITORIAL	Entidad	Categ.	Población Censo 2002			Viviendas Censo 2002	Ubicación D.C. N°
			Total	Hombres	Mujeres		
10201 Castro	PUTEMÚN BAJO	Cs	28	11	17	11	4
	QUILQUICO	Cs	40	15	25	15	5
	SAN JOSÉ CAPILLA	Cs	58	30	28	17	5
	LOS ÁNGELES	Cs	112	51	61	52	8
10202 Ancud	PUPELDE LA PLAYA	Cs	121	62	59	33	2
	PUNTRA ESTACIÓN	Cs	25	15	10	16	8
10203 Chonchi	CUCAO	Cs	229	111	118	90	6
10205 Dalcahue	DIECIOCHO DE SEPTIEMBRE	Cs	185	95	90	45	1
	CALÉN BAJO	Cs	201	102	99	77	4
	SAN JUAN BAJO	Cs	70	36	34	27	4
	TENAÚN BAJO	Cs	193	101	92	68	6
	TENAÚN PLAYA	Cs	31	18	13	9	6
	TOCOIHUE	Cs	139	65	74	54	6
10206 Puqueldón	LINCAY	Cs	39	22	17	12	1
	LIUCURA	Cs	96	53	43	29	2
	SAN AGUSTÍN (P)	Cs	86	45	41	26	1 y 2
	ALDACHILDO	Cs	191	99	92	66	2
	ICHUAC	Cs	79	39	40	25	3
	DETIF	Cs	20	11	9	6	4
10207 Queilén	ISLA ACUY	Cs	67	33	34	17	1
	DETICO ALTO	Cs	47	24	23	13	4
	VILLA EL LAGO	Cs	72	36	36	26	5
10208 Quellón	BARRIO COSTERO	Cs	58	31	27	18	1
	CANDELARIA	Cs	229	116	113	82	2
	COINCO (P)	Cs	243	120	123	66	3 y 5
	MOLULCO	Cs	291	160	131	68	4
10209 Quemchi	LA VEGA	Cs	269	137	132	91	2
	PUENTE AUCAR	Cs	25	13	12	15	3
	CHOHEN	Cs	17	9	8	7	5
	MONTEMAR BAJO	Cs	52	28	24	11	5
	QUELER	Cs	51	30	21	11	4
	LA VILLA	Cs	185	90	95	41	6
	AÑIHUE	Cs	41	16	25	14	7
	CHENIAO	Cs	34	25	9	14	7
	VILLA MECHUQUE	Cs	206	107	99	85	7
	TAUCOLÓN	Cs	62	28	34	22	7
	ISLA AULÍN	Cs	81	44	37	22	8
	METAHUE	Cs	81	43	38	25	8
	SAN JOSÉ	Cs	40	21	19	12	8
ISLA TAC	Cs	79	45	34	22	9	
10210 Quinchao	LA VILLA	Cs	117	57	60	46	5

REGIÓN 10 DE LOS LAGOS: Caseríos. Censo 2002

REGIÓN, PROVINCIAS, COMUNAS Y CÓDIGO ÚNICO TERRITORIAL	Entidad	Categ.	Población Censo 2002			Viviendas Censo 2002	Ubicación D.C. N°
			Total	Hombres	Mujeres		
103 PROVINCIA OSORNO							
10301 Osorno	PUCOIHUE BAJO	Cs	17	7	10	21	19
	PICHIL	Cs	283	148	135	96	16
	EL MIRADOR	Cs	79	45	34	17	13
	LA FLORIDA	Cs	149	75	74	42	14
	CAÑAL BAJO	Cs	82	39	43	22	14
	LAS RUEDAS	Cs	229	118	111	85	14
10302 Puerto Octay	CRUCE CHIRIUCO	Cs	140	70	70	38	1
	PAULLÍN	Cs	31	17	14	8	1
	PUENTE ALTO-EL ESCUDO	Cs	226	126	100	54	1
	PUERTO FONCK	Cs	19	10	9	11	3
	ANGULO	Cs	61	28	33	15	2
	CENTRAL	Cs	202	108	94	44	2
	DIECIOCHO DE SEPTIEMBRE	Cs	173	86	87	32	2
	FÁBRICA	Cs	59	36	23	14	2
	LOS BAJOS	Cs	29	16	13	5	2
	LOS PELLINES	Cs	43	23	20	11	2
	CENTRAL LAS JUNTAS	Cs	106	48	58	27	2
	CHAPUCO	Cs	25	10	15	6	3
	ESCUELA	Cs	14	7	7	6	4
	PESQUERA	Cs	6	3	3	9	4
	PIEDRAS NEGRAS	Cs	27	16	11	11	4
	RÍO BONITO	Cs	14	11	3	7	4
	LAS GAVIOTAS	Cs	23	13	10	16	4
	RÍO BLANCO-GAVIOTAS	Cs	93	62	31	47	4
	10303 Purranque	CUATRO VIENTOS (P)	Cs	16	7	9	9
DOLLINCO		Cs	15	8	7	4	1
DOS ÁLAMOS		Cs	25	11	14	5	1
OROMO DOS		Cs	17	12	5	4	1
OROMO UNO		Cs	24	13	11	7	1
LINDEROS		Cs	25	15	10	4	1
INIA LA PAMPA		Cs	11	6	5	6	1
LOS PINOS		Cs	12	5	7	4	1
ONDE LA NANA		Cs	14	4	10	5	1
PURRANQUE		Cs	9	3	6	5	1
LLAILLAY		Cs	6	3	3	4	1
LOS ÁNGELES		Cs	57	31	26	19	1
PURRANQUE		Cs	7	3	4	3	1
LOS MAITENES		Cs	13	9	4	4	2
OROMO		Cs	48	26	22	14	2
COÑICO		Cs	10	3	7	3	3

REGIÓN 10 DE LOS LAGOS: Caseríos. Censo 2002

REGIÓN, PROVINCIAS, COMUNAS Y CÓDIGO ÚNICO TERRITORIAL	Entidad	Categ.	Población Censo 2002			Viviendas Censo 2002	Ubicación D.C. N°
			Total	Hombres	Mujeres		
10303 Purranque	COLONIA PONCE	Cs	33	17	16	17	4
	CORTE ALTO	Cs	8	5	3	4	4
	CORTE ALTO PONIENTE	Cs	11	7	4	3	4
	CRUCERO NUEVO	Cs	46	23	23	12	5
	CONCORDIA	Cs	217	113	104	82	5
	CRUCERO (P)	Cs	56	31	25	14	5 y 7
	POZA BLANCA	Cs	43	22	21	13	6
	RINCONADA	Cs	30	16	14	6	6
	LAS MINAS	Cs	0	0	0	3	7
	PALOMAR	Cs	97	47	50	27	5
	MAIPUÉ	Cs	155	79	76	49	5
	MAIPUÉ UNO	Cs	19	9	10	9	5
	RINCÓN CHILENO	Cs	94	45	49	29	5
	COLIGUAL	Cs	154	81	73	52	6
	COLLIHUINCO	Cs	84	39	45	33	6
	COLLIHUINCO DOS	Cs	6	3	3	4	6
	COLONIA ZAGAL	Cs	109	51	58	36	6
	COLONIA ZAGAL NORTE	Cs	19	12	7	11	6
	HUEYUSCA (P)	Cs	192	99	93	58	6 y 7
	HUEYUSCA PONIENTE (P)	Cs	207	101	106	77	6 y 7
	EL MIRADOR	Cs	42	20	22	15	7
	PUQUITRAHUE	Cs	19	11	8	8	7
	LA MOCHA	Cs	39	24	15	12	6
	PAMPA BONITA	Cs	10	3	7	6	6
	LA NARANJA	Cs	53	27	26	20	6
	PUEBLO HUNDIDO	Cs	40	20	20	14	6
	LA POZA	Cs	228	124	104	70	6
	LOS CAJONES	Cs	72	40	32	23	6
	LOS RISCOS (P)	Cs	130	71	59	54	6 y 7
	RÍO BLANCO	Cs	61	32	29	19	7
	CAMARONES	Cs	89	54	35	26	8
	CALETA QUEDAL	Cs	9	6	3	6	8
10304 Puyehue	CAMINO EL CARDAL	Cs	4	2	2	3	1
	MARINA RUPANCO	Cs	35	16	19	9	1
	EL ENCANTO	Cs	9	5	4	3	4
	FUTACULLÍN	Cs	8	3	5	10	1
	ISLA FRESIA	Cs	3	2	1	3	1
	PUNTILLA ÑILQUE	Cs	62	32	30	36	1
	PUERTO CHALUPA	Cs	8	4	4	3	1
	AGUAS CALIENTES	Cs	31	16	15	15	2
	ANTICURA	Cs	7	5	2	6	2
	EL PATO	Cs	7	3	4	3	2

REGIÓN 10 DE LOS LAGOS: Caseríos. Censo 2002

REGIÓN, PROVINCIAS, COMUNAS Y CÓDIGO ÚNICO TERRITORIAL	Entidad	Categ.	Población Censo 2002			Viviendas Censo 2002	Ubicación D.C. N°
			Total	Hombres	Mujeres		
10304 Puyehue	PAJARITOS	Cs	61	44	17	26	2
	ISLA CUICUI	Cs	3	1	2	3	2
	PISCICULTURA	Cs	3	3	0	3	2
	TERMAS DE PUYEHUE	Cs	268	208	60	7	2
	VILLA TERMAS DE PUYEHUE	Cs	69	36	33	30	2
	RUTA INTERNACIONAL DOSCIENTOS QUINCE	Cs	26	13	13	10	3
	VILLORRIO FLOR DEL LINO	Cs	63	32	31	24	3
	CAMINO PAILAHUEQUE	Cs	11	4	7	5	3
	RADALES	Cs	15	8	7	5	3
	BELLAVISTA	Cs	59	31	28	21	1
	CHAPACO	Cs	26	8	18	10	2
10305 Río Negro	CHIFÍN (P)	Cs	99	44	55	40	1 y 5
	CHIFÍN ORIENTE	Cs	16	8	8	3	1
	TRES ESTEROS	Cs	37	18	19	11	2
	ESTACIÓN	Cs	31	17	14	10	5
	BUENAVENTURA DOS	Cs	70	36	34	25	4
	BUENAVENTURA NORTE	Cs	18	8	10	6	4
	CASA DE LATA	Cs	47	23	24	17	4
	EL BOSQUE	Cs	19	9	10	5	4
	CHANCHÁN	Cs	32	19	13	10	4
	EL RINCÓN DE CHAHUILCO	Cs	92	47	45	38	4
	EL RINCÓN DE CHAHUILCO ORIENTE	Cs	29	15	14	12	4
	SAGLLUÉ	Cs	7	4	3	4	4
	SALCA	Cs	51	28	23	20	5
	10306 San Juan de la Costa	PUTRENTRÉN	Cs	102	62	40	11
MISIÓN SAN JUAN DE LA COSTA		Cs	238	103	135	35	1
PULAMEMO 1/		Cs	13	5	8	49	2
BARRA DEL RÍO BUENO		Cs	48	25	23	32	3
CUINCO		Cs	28	14	14	8	4
PUAUCHO		Cs	300	162	138	82	4
PURREHUÍN		Cs	58	32	26	24	4
PUCATRIHUE 1/	Cs	63	32	31	96	5	
10307 San Pablo	LA POZA	Cs	195	93	102	54	3
	TRECAIMO	Cs	106	53	53	36	3
	CARACOL (P)	Cs	104	61	43	33	4 y 10
	SAN SEBASTIÁN	Cs	100	45	55	39	7
	TRUMAO	Cs	126	65	61	55	9
	QUILACAHUÍN	Cs	111	72	39	30	8
104 PROVINCIA PALENA							
10401 Chaitén	CHANA	Cs	79	44	35	23	1

REGIÓN 10 DE LOS LAGOS: Caseríos. Censo 2002

REGIÓN, PROVINCIAS, COMUNAS Y CÓDIGO ÚNICO TERRITORIAL	Entidad	Categ.	Población Censo 2002			Viviendas Censo 2002	Ubicación D.C. N°
			Total	Hombres	Mujeres		
10401 Chaitén	PUMALÍN	Cs	33	24	9	12	1
	EL AMARILLO	Cs	88	49	39	43	1
	SANTA BÁRBARA	Cs	12	7	5	11	1
	AYACARA NORTE	Cs	99	57	42	36	3
	AYACARA SUR	Cs	170	94	76	46	3
	BUILL NORTE	Cs	175	100	75	53	3
	PUERTO CÁRDENAS	Cs	21	15	6	19	4
	VILLA SANTA LUCÍA	Cs	136	73	63	71	4
	DYACARD SUR	Cs	69	35	34	23	6
10402 Futaleufú	LA ESCUELA	Cs	38	19	19	20	1
	LONCONAO NORTE	Cs	27	16	11	25	1
10403 Hualaihué	CHAGUAL	Cs	121	57	64	51	1
	LA MANGA	Cs	51	22	29	14	1
	ISLA CAICURA	Cs	10	7	3	6	1
	LA POZA	Cs	156	91	65	51	1
	MAÑIHUEICO	Cs	106	58	48	43	1
	PUELICHE	Cs	76	38	38	23	1
	PUNTA QUILDACO	Cs	91	48	43	29	1
	QUILDACO BAJO	Cs	67	40	27	25	1
	AULÉN	Cs	231	117	114	64	2
	AULÉN SUR	Cs	69	39	30	20	2
	CURAMÍN	Cs	156	87	69	44	2
	ISLA AULÉN	Cs	18	12	6	8	2
	PUNTA AULÉN	Cs	90	50	40	26	2
	PUNTA EL ROBLE	Cs	99	58	41	26	2
	QUILDACO MUY	Cs	72	41	31	28	2
	CHAUCHIL	Cs	96	52	44	31	2
	PIUTIL	Cs	89	49	40	22	2
	ASCENCIO	Cs	62	30	32	20	2
	LLEGUIMÁN	Cs	64	34	30	20	3
	PURNE	Cs	110	70	40	31	3
	QUILDACO ALTO	Cs	55	37	18	31	2
	PUNTA NAO	Cs	108	54	54	31	2
	QUETÉN	Cs	92	58	34	31	2
	TENTELHUE	Cs	113	60	53	31	2
	PUNTILLA QUILLÓN	Cs	82	44	38	20	3
	CHEÑUE	Cs	31	18	13	11	3
	CUBERO	Cs	100	57	43	32	3
EL ESTERO	Cs	106	49	57	38	3	
EL PUERTO	Cs	198	102	96	56	3	
ISLA LLANCHID	Cs	46	28	18	16	3	
ISLA MALOMACÚN	Cs	34	16	18	10	3	
PICHICOLO (P)	Cs	217	109	108	62	3 y 4	

REGIÓN 10 DE LOS LAGOS: Caseríos. Censo 2002

REGIÓN, PROVINCIAS, COMUNAS Y CÓDIGO ÚNICO TERRITORIAL	Entidad	Categ.	Población Censo 2002			Viviendas Censo 2002	Ubicación D.C. N°
			Total	Hombres	Mujeres		
10403 Hualaihué	PICHICOLO ALTO	Cs	11	7	4	11	3
	PUNTILLA PICHICOLO	Cs	158	81	77	40	3
	COSTA LLANCHID	Cs	41	23	18	11	4
	CHAQUEIGUA	Cs	152	93	59	57	4
	LA ARENA	Cs	44	26	18	20	4
	CHOLGO	Cs	85	49	36	30	5
	MARIQUITA	Cs	18	12	6	5	5
	PICHANCO	Cs	21	12	9	7	5
	LAGO CABRERA	Cs	124	69	55	35	4
	EL COBRE	Cs	27	18	9	5	4
	LOS CANELOS	Cs	86	51	35	32	4
	PITIHORNO	Cs	13	11	2	5	4
	RÍO NEGRO	Cs	141	68	73	36	4
	BALTAZAR	Cs	30	26	4	8	5
	LLANCA	Cs	24	14	10	13	5
	LLANCAHUÉ	Cs	34	21	13	18	5
	PUERTO BONITO	Cs	28	16	12	14	5
	QUIACA	Cs	68	41	27	23	5
	HUINAY	Cs	67	53	14	11	6
	VODUDAHUE	Cs	10	8	2	8	6
10404 Palena	AEROPUERTO	Cs	37	21	16	18	1
105 PROVINCIA VALDIVIA							
10501 Valdivia	SANTA BÁRBARA	Cs	89	43	46	26	12
	CEMENTERIO	Cs	27	14	13	8	6
	LOS MAITENES	Cs	146	71	75	48	6
	LAS MULATAS	Cs	194	99	95	67	8
	VILLA CAYUMAPU	Cs	276	138	138	67	11
	PUNUCAPA	Cs	75	41	34	51	16
	PISHUINCO	Cs	228	116	112	73	13
	ARIQUE	Cs	46	19	27	18	13
	SAN CARLOS	Cs	32	18	14	7	16
	ESTANCILLA	Cs	73	35	38	27	16
	LOS NOTROS	Cs	158	75	83	45	16
	TOROBAYO	Cs	148	69	79	42	16
	LAS CANTERAS	Cs	150	71	79	51	17
	PINO GUACHO	Cs	91	48	43	30	17
	TRES ESPINOS	Cs	204	112	92	51	17
	LA CENTANILLA	Cs	46	28	18	16	17
	LONCOYÉN	Cs	98	54	44	57	17
	CAMINO LOS ESTEROS	Cs	89	50	39	48	17
	EL PALOMAR	Cs	70	38	32	18	17

REGIÓN 10 DE LOS LAGOS: Caseríos. Censo 2002

REGIÓN, PROVINCIAS, COMUNAS Y CÓDIGO ÚNICO TERRITORIAL	Entidad	Categ.	Población Censo 2002			Viviendas Censo 2002	Ubicación D.C. N°
			Total	Hombres	Mujeres		
10501 Valdivia	MIRAMAR	Cs	44	23	21	14	17
	VILLA PARAÍSO	Cs	25	7	18	7	17
	PLAYA ROSADA	Cs	73	34	39	35	17
	SAN IGNACIO	Cs	228	123	105	135	17
	CURIÑANCO	Cs	274	146	128	197	18
10502 Corral	SAN CARLOS ALTO	Cs	19	8	11	9	1
	LA CANTERA	Cs	11	6	5	5	1
	PALO BLANCO	Cs	24	14	10	7	1
	EL MORRITO	Cs	3	2	1	8	3
	LAS COLORADAS	Cs	87	43	44	40	2
	MANCERA 1/	Cs	53	26	27	68	2
	LAS POZAS	Cs	19	11	8	10	3
	CALETA CHAIHUÍN	Cs	36	18	18	15	4
	VUELTA LA ZORRA	Cs	11	7	4	8	4
	GUAPE	Cs	100	54	46	23	4
10503 Futrono	BAHÍA COIQUE	Cs	86	39	47	49	1
	CUESTA DE ARENA	Cs	16	9	7	4	1
	DIOLÓN	Cs	60	27	33	26	1
	LAS QUEMAS	Cs	67	37	30	20	1
	EL CRISTO	Cs	33	19	14	18	1
	LOS CHILCOS	Cs	10	5	5	9	1
	PUERTO LAS ROSAS	Cs	38	19	19	18	1
	QUIMÁN	Cs	115	53	62	42	1
	DOLLINCO (P)	Cs	176	96	80	52	2 y 4
	CUDICO	Cs	16	11	5	7	3
	LONCOPÁN ALTO	Cs	210	112	98	63	4
	NONTUELA ALTO	Cs	177	98	79	50	4
	CHIHUÍO	Cs	5	2	3	5	6
	10504 La Unión	CRUCE CENTINELA	Cs	25	10	15	6
CENTINELA		Cs	99	54	45	36	5
CENTINELA BAJO		Cs	23	13	10	7	5
CHAQUIÁN		Cs	23	15	8	9	5
CHAQUIÁN SUR		Cs	15	8	7	4	5
SANTA JULIA		Cs	24	12	12	11	5
DAGLIPULLI		Cs	9	7	2	4	6
RAPACO (P)		Cs	84	47	37	26	6 y 7
VILLA QUILACO		Cs	47	26	21	14	6
LA POZA NORTE		Cs	34	14	20	12	9
LA POZA SUR		Cs	10	3	7	4	9
SAN ANTONIO		Cs	41	21	20	14	1
CUDICO		Cs	155	82	73	55	2
MARIANO	Cs	29	16	13	15	2	

REGIÓN 10 DE LOS LAGOS: Caseríos. Censo 2002

REGIÓN, PROVINCIAS, COMUNAS Y CÓDIGO ÚNICO TERRITORIAL	Entidad	Categ.	Población Censo 2002			Viviendas Censo 2002	Ubicación D.C. N°
			Total	Hombres	Mujeres		
10504 La Unión	ROBLE GUACHO	Cs	39	22	17	14	2
	CARIMANCA	Cs	52	25	27	19	3
	COPIÓ	Cs	58	30	28	21	2
	LAS ROSAS	Cs	30	13	17	12	2
	SAGLLÚE	Cs	46	20	26	11	2
	VISTA HERMOSA	Cs	40	21	19	14	2
	SANTA CRUZ	Cs	22	8	14	5	2
	PUERTO VIEJO	Cs	67	36	31	17	2
	TRUMAO DOS	Cs	84	44	40	25	2
	TRUMAO UNO	Cs	11	5	6	3	2
	CRUCE MACAYA	Cs	25	11	14	7	3
	HUILQUICO	Cs	24	10	14	6	3
	MIRAFLORES	Cs	24	15	9	10	3
	LOS PANTANOS	Cs	21	9	12	9	3
	CUNCO MASHUE	Cs	30	14	16	12	3
	LLANCO	Cs	66	33	33	24	3
	MASHUE	Cs	220	107	113	66	3
	PUERTO CARRASCO	Cs	82	45	37	29	3
	PUERTO ULLOA	Cs	45	26	19	18	3
	PILPILCAHUÍN	Cs	292	135	157	109	3
	PUTRARO	Cs	109	63	46	44	3
	SAN JUAN	Cs	7	6	1	3	3
	SAN JUAN CHICO	Cs	73	45	28	24	3
	CUNCO MUCÚN	Cs	60	31	29	22	3
	CURACO	Cs	51	27	24	14	3
	SAN MIGUEL	Cs	51	28	23	16	3
	YAQUITO	Cs	109	54	55	34	3
	CUMULEUFÚ	Cs	65	30	35	21	4
	MONTES AZULES	Cs	10	6	4	3	4
	TRACTORES	Cs	11	7	4	3	4
	HUEICOLLA 1/	Cs	39	30	9	53	4
	LLANCACURA ORIENTE	Cs	122	61	61	40	4
	LLANCACURA PONIENTE	Cs	200	102	98	60	4
	PUNTA LAMEGUAPI	Cs	0	0	0	5	4
	ANTIGUAL	Cs	58	30	28	15	5
	COSMUCO	Cs	177	93	84	46	5
	SANTA ELISA	Cs	79	37	42	23	5
	SANTA ELISA UNO	Cs	13	6	7	4	5
	LAS MINAS	Cs	56	30	26	23	5
	CENTINELA	Cs	43	22	21	11	5
	CHAQUIÁN (P)	Cs	42	22	20	19	5 y 6

REGIÓN 10 DE LOS LAGOS: Caseríos. Censo 2002

REGIÓN, PROVINCIAS, COMUNAS Y CÓDIGO ÚNICO TERRITORIAL	Entidad	Categ.	Población Censo 2002			Viviendas Censo 2002	Ubicación D.C. N°
			Total	Hombres	Mujeres		
10504 La Unión	GUACAHUE (P)	Cs	37	24	13	10	5 y 6
	CUMILAHUE	Cs	18	9	9	6	6
	GUACAHUE SUR	Cs	21	11	10	6	6
	TRES PUENTES	Cs	73	34	39	24	6
	HUEQUECURA (P)	Cs	71	37	34	24	5 y 6
	HUEQUECURA NORTE	Cs	23	13	10	12	6
	LA FLORIDA	Cs	53	27	26	20	5
	LOS ULMOS	Cs	21	15	6	8	5
	TRES VENTANAS (P)	Cs	231	165	66	43	5 y 6
	PANGUIMILLA	Cs	138	80	58	39	6
	LOS CONALES	Cs	90	47	43	26	6
	LOS CONALES SUR	Cs	17	8	9	5	6
	AUQUINCO	Cs	103	46	57	37	7
	LOS CIERVOS	Cs	95	41	54	31	7
	CANCINO PARADERO	Cs	117	57	60	35	7
	CHOROICO ESTE	Cs	54	27	27	16	7
	EL GUAPE	Cs	188	102	86	51	8
	CHISCAHUE	Cs	50	27	23	13	9
	ROFUCO BAJO (P)	Cs	77	44	33	34	7 y 9
	LA AGUADA	Cs	33	14	19	10	7
	MELILELFÚ	Cs	18	8	10	6	7
	REGINA	Cs	27	13	14	8	7
	TRONLICO	Cs	80	40	40	30	7
	CHISCAHUE	Cs	22	11	11	7	8
	CUINCO ALTO	Cs	103	56	47	32	8
	LOS CHILCOS	Cs	11	6	5	6	8
	LOS LEONES	Cs	60	32	28	19	8
	PILMAIQUÉN DOS	Cs	55	27	28	16	8
	PILMAIQUÉN UNO	Cs	76	42	34	26	8
	PURRIHUÍN	Cs	61	34	27	13	8
	BALNEARIO	Cs	8	3	5	23	8
	LA PLATA	Cs	30	18	12	12	8
	MAITENAL	Cs	20	10	10	8	8
	PANQUECO	Cs	20	7	13	5	8
	PISCICULTURA	Cs	37	24	13	13	8
	SAN PEDRO DE COIQUE NORTE	Cs	9	6	3	4	8
	PUERTO EL BALSEO	Cs	14	7	7	3	9
	CHANCHÁN	Cs	27	14	13	9	9
	LAS MERCEDES	Cs	24	13	11	7	9
	CALCUFILO	Cs	42	28	14	11	9
	EL CAMPEÓN	Cs	25	13	12	6	9
	EL MAITÉN	Cs	36	21	15	12	9

REGIÓN 10 DE LOS LAGOS: Caseríos. Censo 2002

REGIÓN, PROVINCIAS, COMUNAS Y CÓDIGO ÚNICO TERRITORIAL	Entidad	Categ.	Población Censo 2002			Viviendas Censo 2002	Ubicación D.C. N°	
			Total	Hombres	Mujeres			
10504 La Unión	FELISQUECHO	Cs	85	43	42	17	9	
	PAMPA NEGRÓN	Cs	91	54	37	27	9	
	PAMPA NEGRÓN CENTRO	Cs	47	21	26	17	9	
	PAMPA NEGRÓN OESTE	Cs	5	4	1	4	9	
	SAN JAVIER	Cs	71	39	32	22	9	
	SAN JAVIER DOS	Cs	60	25	35	20	9	
	CHAMPEL	Cs	69	37	32	31	9	
	CHISCAHUE	Cs	77	41	36	22	9	
	SAN JORGE	Cs	96	53	43	31	9	
	TRAIGUÉN NORTE	Cs	15	9	6	7	9	
	TRAIGUÉN SUR	Cs	17	9	8	8	9	
	10505 Lago Ranco	ISLA PEÑIQUE	Cs	2	1	1	3	1
10506 Lanco	MISIÓN DE PURULÓN	Cs	259	54	205	7	5	
	PURULÓN	Cs	152	71	81	42	5	
	AYLIN	Cs	226	112	114	74	5	
10507 Los Lagos	SAN JAVIER	Cs	44	24	20	23	1	
	CHIGUAICO	Cs	95	51	44	34	1	
	CURALEUFÚ	Cs	68	33	35	33	1	
	PUREY	Cs	37	20	17	15	1	
	ANDWANTER	Cs	119	61	58	36	2	
	FLOR DEL LAGO	Cs	162	78	84	59	4	
	LOS MAITENES	Cs	13	6	7	6	4	
	PIEDRAS MORAS	Cs	99	46	53	30	4	
	RIÑIHUE	Cs	243	123	120	118	4	
	TRALCÁN	Cs	9	6	3	11	4	
	SANTA JULIA	Cs	70	40	30	23	4	
	CHORRILLO	Cs	119	58	61	43	6	
	QUILME	Cs	104	56	48	29	5	
	EL TRÉBOL	Cs	236	118	118	65	6	
	PUÑACO	Cs	69	38	31	20	12	
	TANTAUCO	Cs	99	50	49	24	12	
	10509 Mariquina	CHEUQUE 1/	Cs	63	37	26	75	7
	10510 Paillaco	HUICAHUE BAJO	Cs	86	38	48	26	5
LA LUMA		Cs	14	9	5	3	2	
SEÑORA ADELA		Cs	54	25	29	15	3	
SOCOLPA		Cs	123	60	63	35	3	
TENENCIA CARRETERA		Cs	10	6	4	3	3	
AGUAS NEGRAS		Cs	56	27	29	12	3	
SAN CARLOS		Cs	11	5	6	4	3	
EL LLOLLY		Cs	269	137	132	75	3	
ARCO IRIS		Cs	197	96	101	53	4	
UNIÓN CHILENA		Cs	84	48	36	35	4	

REGIÓN 10 DE LOS LAGOS: Caseríos. Censo 2002

REGIÓN, PROVINCIAS, COMUNAS Y CÓDIGO ÚNICO TERRITORIAL	Entidad	Categ.	Población Censo 2002			Viviendas Censo 2002	Ubicación D.C. N°
			Total	Hombres	Mujeres		
10510 Paillaco	ESTERO LA PLATA	Cs	74	42	32	20	4
	EL NARANJO	Cs	164	94	70	62	4
	SANTA ROSA GRANDE	Cs	38	18	20	11	4
10511 Panguipulli	ÑANCUL	Cs	180	86	94	77	1
	CALAFQUÉN	Cs	103	50	53	161	3
	PULLINGUE	Cs	134	71	63	61	3
	PUERTO PIREHUEICO	Cs	13	10	3	7	12
	TENENCIA CARABINEROS	Cs	27	19	8	10	12
10512 Río Bueno	CURACO	Cs	40	20	20	14	1
	CACHILLAHUE	Cs	42	26	16	12	2
	CAYURRUCA	Cs	211	112	99	84	8
	EL ESFUERZO	Cs	40	24	16	18	8
	CONTRA	Cs	47	22	25	18	2
	TRAPI	Cs	230	118	112	82	3
	QUILQUILCO	Cs	42	21	21	23	7
	FORESTAL COMACO	Cs	3	3	0	4	5
	MARINE HARVEST	Cs	7	5	2	4	5
	EMPRESA ELÉCTRICA PUYEHUE	Cs	61	32	29	35	6
	LA VILLA	Cs	17	9	8	8	7
	ESFUERZO COCULE	Cs	82	46	36	30	7
	TRAFÚN	Cs	99	53	46	43	7
	FILUCO	Cs	74	45	29	29	10
	FUTAHUENTE	Cs	92	50	42	28	10

1/ Centro Turístico

(P) Parte

Nota: En el caso de las entidades rurales Aldeas (Al) y Caseríos (Cs), no incluye la superficie.

**REGIÓN AISÉN DEL GENERAL
CARLOS IBÁÑEZ DEL CAMPO**

REGIÓN 11 AISEN DEL GENERAL CARLOS IBÁÑEZ DEL CAMPO

Cuadro 11: Resumen regional de población y viviendas por categoría, según Censo 2002.

Categoría	Número de entidades	Población	%	Viviendas	%
Ciudad	2	61.786	67,5	17.789	59,3
Pueblo	6	11.821	12,9	3.805	12,7
Aldea	15	6.838	7,5	2.845	9,5
Caserío	52	2.777	3,0	1.327	4,4
Otras *	679	8.270	9,0	4.246	14,1
Total Regional	754	91.492	100,0	30.012	100,0

* Entidades rurales no consideradas en la publicación.

Gráfico 21: Distribución de población por categoría, respecto del total regional según Censo 2002.

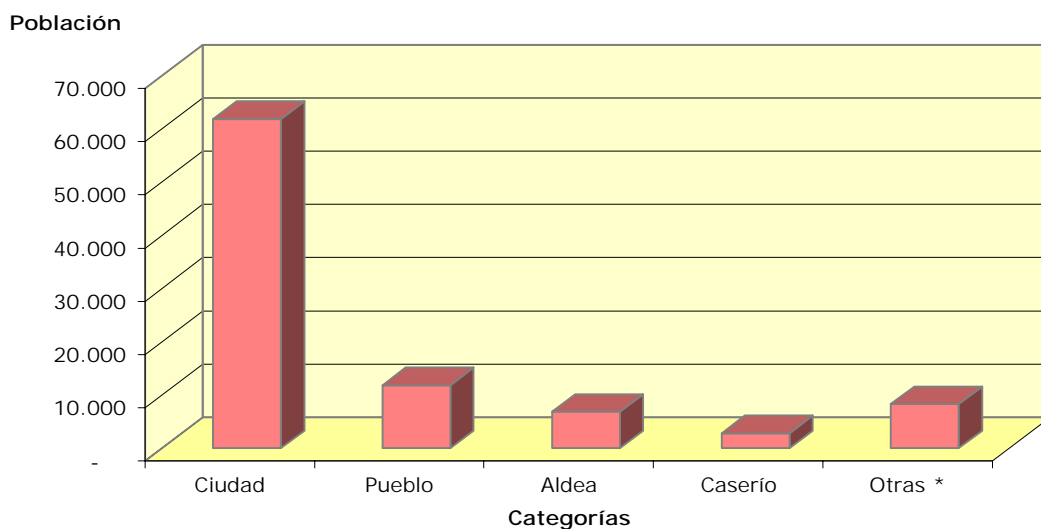
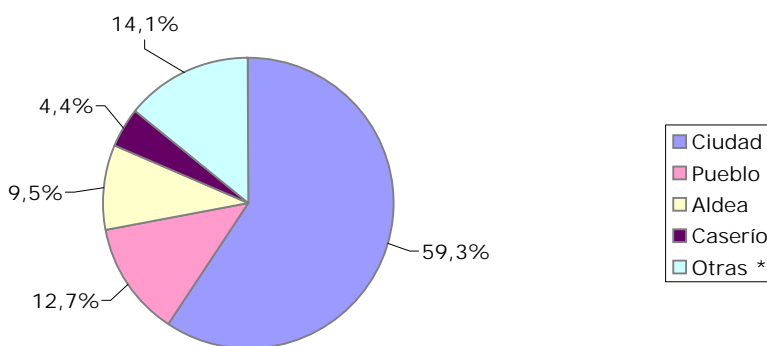
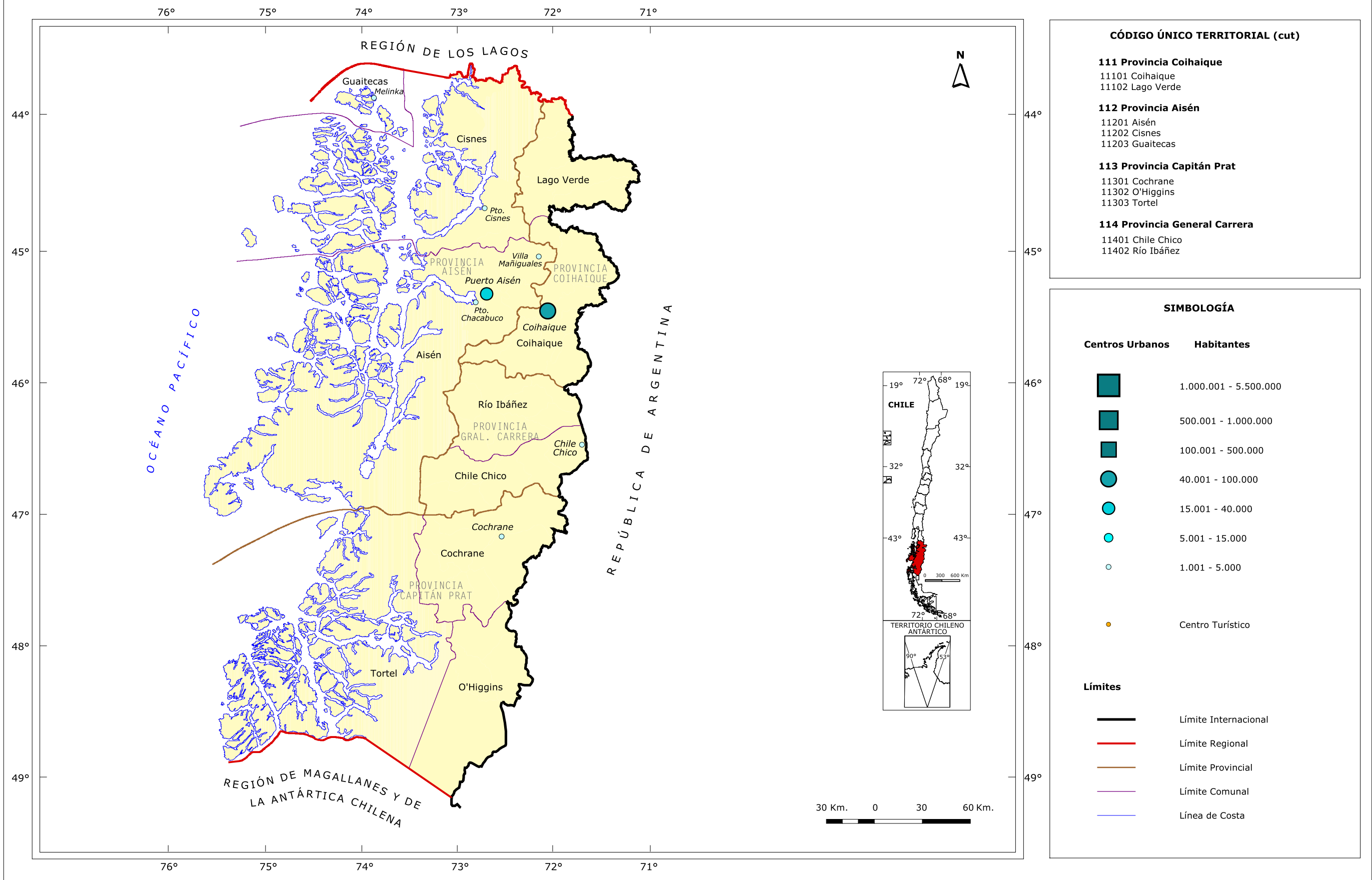


Gráfico 22: Distribución de viviendas por categoría, respecto del total regional según Censo 2002.



* Entidades rurales no consideradas en la publicación.

REGIÓN 11 AISÉN DEL GRAL. CARLOS IBÁÑEZ DEL CAMPO: CIUDADES Y PUEBLOS. CENSO 2002




CÓDIGO ÚNICO TERRITORIAL (cut)

- 111 Provincia Coihaique**
 - 11101 Coihaique
 - 11102 Lago Verde
- 112 Provincia Aisén**
 - 11201 Aisén
 - 11202 Cisnes
 - 11203 Guaitecas
- 113 Provincia Capitán Prat**
 - 11301 Cochrane
 - 11302 O'Higgins
 - 11303 Tortel
- 114 Provincia General Carrera**
 - 11401 Chile Chico
 - 11402 Río Ibáñez

SIMBOLOGÍA

- | Centros Urbanos | Habitantes |
|-----------------|-----------------------|
| | 1.000.001 - 5.500.000 |
| | 500.001 - 1.000.000 |
| | 100.001 - 500.000 |
| | 40.001 - 100.000 |
| | 15.001 - 40.000 |
| | 5.001 - 15.000 |
| | 1.001 - 5.000 |
| | Centro Turístico |
-
- | Límites | |
|---------|----------------------|
| | Límite Internacional |
| | Límite Regional |
| | Límite Provincial |
| | Límite Comunal |
| | Línea de Costa |



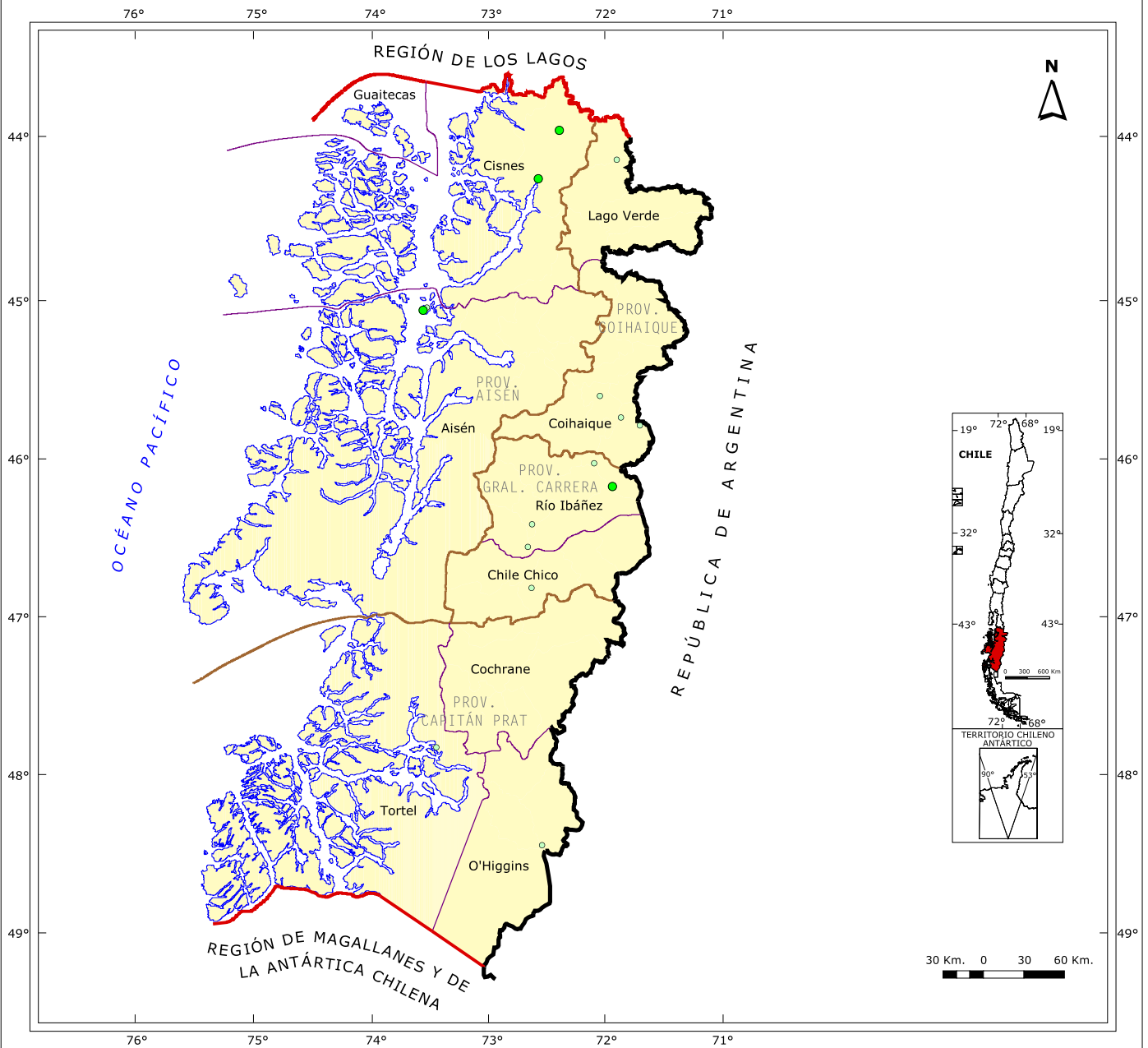
REGIÓN 11 AISÉN DEL GRAL. CARLOS IBÁÑEZ DEL CAMPO: Ciudades y Pueblos. Censo 2002

REGIÓN, PROVINCIAS, COMUNAS Y CÓDIGO ÚNICO TERRITORIAL	Entidad	Categ.	Población Censo 2002			Viviendas Censo 2002	Superficie Km ²	Ubicación D.C. N°
			Total	Hombres	Mujeres			
11 REGIÓN AISÉN DEL GRAL. CARLOS IBÁÑEZ DEL CAMPO								
111 PROVINCIA COIHAIQUE								
11101 Coihaique	COIHAIQUE (P)	Cd	44.850	22.301	22.549	13.234	18,27	1,10,12,13 y 99
112 PROVINCIA AISÉN								
11201 Aisén	PUERTO AISÉN (P)	Cd	16.936	8.738	8.198	4.555	7,42	1 y 4
	VILLA MAÑIGUALES	Pb	1.401	737	664	507	2,15	2
	PUERTO CHACABUCO	Pb	1.243	668	575	360	1,37	7
11202 Cisnes	PUERTO CISNES	Pb	2.507	1.358	1.149	716	1,43	1
11203 Guaitecas	MELINKA	Pb	1.411	836	575	408	1,02	1
113 PROVINCIA CAPITÁN PRAT								
11301 Cochrane	COCHRANE	Pb	2.217	1.096	1.121	787	1,28	1
114 PROVINCIA GRAL. CARRERA								
11401 Chile Chico	CHILE CHICO	Pb	3.042	1.573	1.469	1.027	1,11	1

(P) Parte

99 Rezagados

REGIÓN 11 AISÉN DEL GRAL. CARLOS IBÁÑEZ DEL CAMPO: ALDEAS. CENSO 2002



SIMBOLOGÍA

Aldeas

- 1.001 - 2.000 Hab.
- 501 - 1.000 Hab.
- 301 - 500 Hab.
- Centro Turístico

Límites

- Límite Internacional
- Límite Regional
- Límite Provincial
- Límite Comunal
- Línea de Costa

CÓDIGO ÚNICO TERRITORIAL (cut)

111 Provincia Coihaique

- 11101 Coihaique
- 11102 Lago Verde

112 Provincia Aisén

- 11201 Aisén
- 11202 Cisnes
- 11203 Guaitecas

113 Provincia Capitán Prat

- 11301 Cochrane
- 11302 O'Higgins
- 11303 Tortel

114 Provincia General Carrera

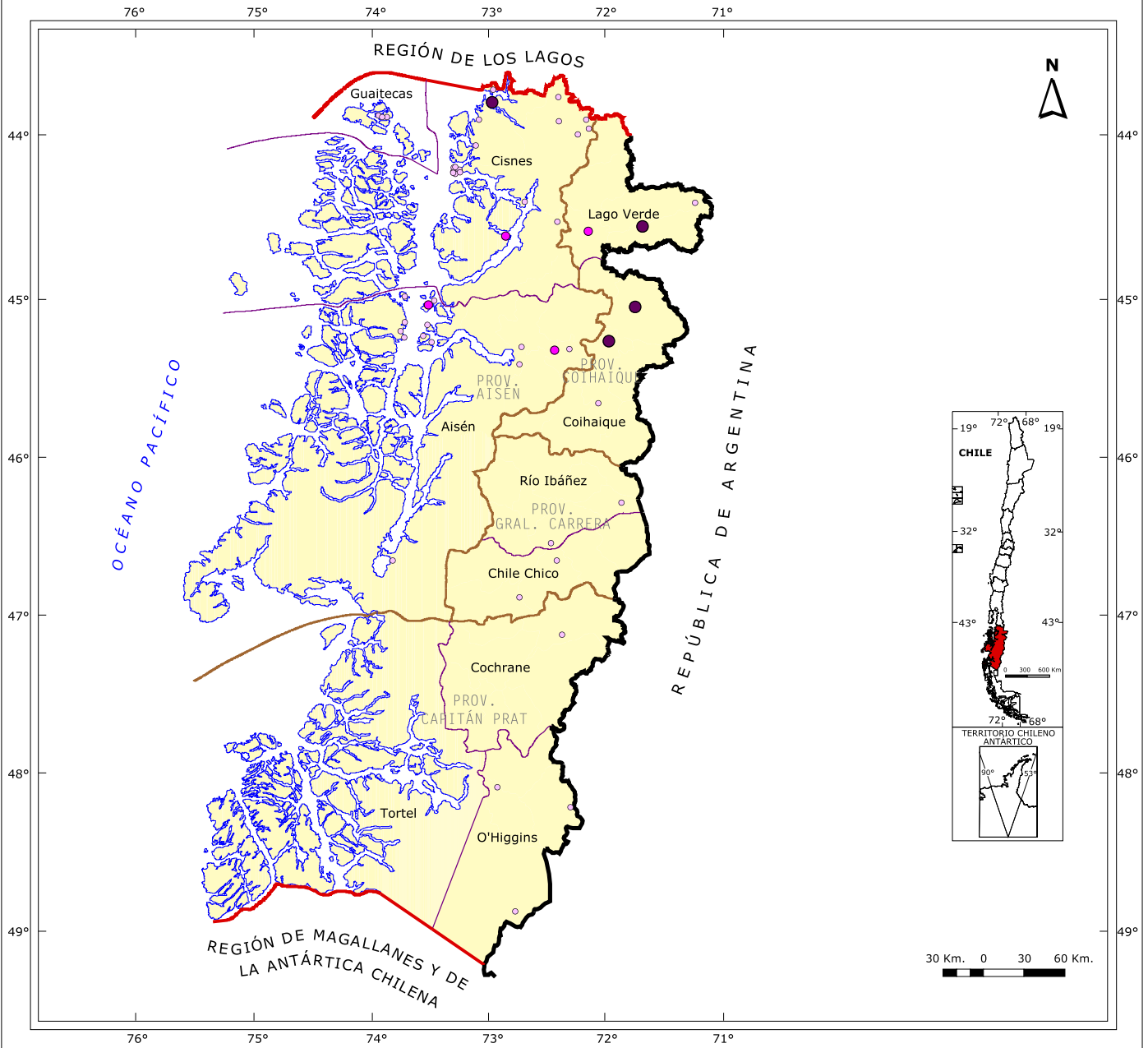
- 11401 Chile Chico
- 11402 Río Ibáñez

REGIÓN 11 AISÉN DEL GRAL. CARLOS IBÁÑEZ DEL CAMPO: Aldeas. Censo 2002

REGIÓN, PROVINCIAS, COMUNAS Y CÓDIGO ÚNICO TERRITORIAL	Entidad	Categ.	Población Censo 2002			Viviendas Censo 2002	Ubicación D.C. N°
			Total	Hombres	Mujeres		
11 REGIÓN AISÉN DEL GRAL. CARLOS IBÁÑEZ DEL CAMPO							
111 PROVINCIA COIHAIQUE							
11101 Coihaique	BALMACEDA	AI	456	232	224	198	5
	EL BLANCO	AI	305	148	157	117	5
	VALLE SIMPSON	AI	347	178	169	116	7
11102 Lago Verde	LAGO VERDE	AI	333	165	168	167	1
112 PROVINCIA AISÉN							
11201 Aisén	CALETA ANDRADE	AI	355	208	147	113	6
	PUERTO AGUIRRE	AI	766	437	329	278	6
11202 Cisnes	LA JUNTA	AI	941	484	457	383	2
	PUERTO PUYUGUAPI	AI	535	299	236	177	2
113 PROVINCIA CAPITÁN PRAT							
11302 O'Higgins	VILLA O'HIGGINS	AI	314	159	155	149	4
11303 Tortel	CALETA TORTEL	AI	320	148	172	138	1
114 PROVINCIA GRAL. CARRERA							
11401 Chile Chico	PUERTO GUADAL	AI	476	251	225	230	2
11402 Río Ibáñez	VILLA CERRO CASTILLO	AI	315	141	174	166	1
	PUERTO IBÁÑEZ	AI	757	388	369	300	1
	PUERTO RÍO TRANQUILO	AI	303	146	157	152	6
	PUERTO MURTA	AI	315	162	153	161	7

Nota: En el caso de las entidades rurales Aldeas (AI) y Caseríos (Cs), no incluye la superficie.

REGIÓN 11 AISÉN DEL GRAL. CARLOS IBÁÑEZ DEL CAMPO: CASERÍOS. CENSO 2002



SIMBOLOGÍA

Caseríos	Límites
● 201 - 300 Hab.	— Límite Internacional
● 101 - 200 Hab.	— Límite Regional
○ 0 - 100 Hab.	— Límite Provincial
● Centro Turístico	— Límite Comunal
	— Línea de Costa

CÓDIGO ÚNICO TERRITORIAL (cut)

- 111 Provincia Coihaique**
 - 11101 Coihaique
 - 11102 Lago Verde
- 112 Provincia Aisén**
 - 11201 Aisén
 - 11202 Cisnes
 - 11203 Guaitecas
- 113 Provincia Capitán Prat**
 - 11301 Cochrane
 - 11302 O'Higgins
 - 11303 Tortel
- 114 Provincia General Carrera**
 - 11401 Chile Chico
 - 11402 Río Ibáñez

REGIÓN 11 AISÉN DEL GRAL. CARLOS IBÁÑEZ DEL CAMPO: Caseríos. Censo 2002

REGIÓN, PROVINCIAS, COMUNAS Y CÓDIGO ÚNICO TERRITORIAL	Entidad	Categ.	Población Censo 2002			Viviendas Censo 2002	Ubicación D.C. N°	
			Total	Hombres	Mujeres			
11 REGIÓN AISÉN DEL GRAL. CARLOS IBÁÑEZ DEL CAMPO								
111 PROVINCIA COIHAIQUE								
11101 Coihaique	VILLA ORTEGA	Cs	250	129	121	92	2	
	ÑIREGUAO	Cs	294	141	153	161	3	
	VILLA FREI	Cs	49	28	21	44	7	
11102 Lago Verde	RÍO CISNES	Cs	70	49	21	18	3	
	VILLA LA TAPERA	Cs	265	155	110	128	4	
	VILLA AMENGUAL	Cs	161	112	49	58	5	
112 PROVINCIA AISÉN								
11201 Aisén	PARQUE EDÉN DE AISÉN	Cs	17	11	6	6	1	
	EL BALSEO	Cs	128	71	57	20	3	
	LOS TORREONES	Cs	87	46	41	41	3	
	EL SALTO	Cs	90	45	45	35	7	
	LAGUNA SAN RAFAEL	Cs	19	19	0	4	5	
	ESTERO COPA	Cs	105	61	44	34	6	
	GRUPO HERRERA	Cs	17	17	0	5	6	
	ISLA LUCHÍN Y ÑANCUL	Cs	4	2	2	5	6	
	ISLA CHACULAY	Cs	28	27	1	3	6	
	ATRACADERO	Cs	1	1	0	4	6	
	PLAYAS LARGAS	Cs	3	1	2	3	6	
	PUERTO LAGUNA	Cs	8	5	3	3	6	
	ISLA PILCOMAYO	Cs	7	3	4	4	6	
	PUERTO AMERICANO	Cs	0	0	0	3	6	
	11202 Cisnes	PUERTO GAVIOTA	Cs	117	80	37	80	1
		EL LOBO	Cs	2	2	0	3	1
EL VENADO		Cs	6	2	4	3	2	
LA TOLVA		Cs	1	1	0	3	2	
LAGO NEGRO		Cs	10	7	3	9	2	
PUENTE ROSSELOT		Cs	20	10	10	9	2	
RÍO CLARO SOLAR		Cs	9	6	3	4	2	
LAS TERMAS		Cs	26	16	10	4	2	
BAHÍA SANTO DOMINGO		Cs	28	16	12	10	5	
MELIMOYU		Cs	57	36	21	36	5	
ESTERO PITIPALENA		Cs	0	0	0	8	5	
RAÚL MARÍN BALMACEDA		Cs	284	163	121	148	5	

REGIÓN 11 AISEN DEL GRAL. CARLOS IBÁÑEZ DEL CAMPO: Caseríos. Censo 2002

REGIÓN, PROVINCIAS, COMUNAS Y CÓDIGO ÚNICO TERRITORIAL	Entidad	Categ.	Población Censo 2002			Viviendas Censo 2002	Ubicación D.C. N°
			Total	Hombres	Mujeres		
11202 Cisnes	CALETA ANDREA	Cs	21	13	8	11	5
	CALETA CHITA	Cs	15	9	6	6	5
	CALETA CISNES	Cs	8	5	3	11	5
	CALETA CORONADO	Cs	4	3	1	3	5
	CALETA LENGUA	Cs	17	10	7	9	5
	CALETA NÚÑEZ	Cs	7	4	3	6	5
	CALETA PUERTO MONTT	Cs	41	32	9	16	5
	CALETA PUYUGUAPI	Cs	67	42	25	26	5
	CALETA VALDIVIA	Cs	39	26	13	16	5
11203 Guaitecas	REPOLLAL ALTO	Cs	81	47	34	26	1
	REPOLLAL BAJO	Cs	36	22	14	14	1
	REPOLLAL MEDIO	Cs	7	4	3	4	1
113 PROVINCIA CAPITÁN PRAT							
11301 Cochrane	RESERVA NACIONAL TAMANGO	Cs	0	0	0	5	1
11302 O'Higgins	TENIENTE MERINO	Cs	11	9	2	6	2
	RÍO BRAVO	Cs	0	0	0	3	3
	ENTRADA MAYER	Cs	6	6	0	5	4
114 PROVINCIA GRAL. CARRERA							
11401 Chile Chico	MALLÍN GRANDE	Cs	60	27	33	45	2
	PUERTO BERTRAND	Cs	94	47	47	58	3
11402 Río Ibáñez	PENÍNSULA LEVICÁN	Cs	18	9	9	15	2
	PUERTO SÁNCHEZ	Cs	82	45	37	54	5

Nota: En el caso de las entidades rurales Aldeas (Al) y Caseríos (Cs), no incluye la superficie.

REGIÓN DE MAGALLANES Y DE LA ANTÁRTICA CHILENA

REGIÓN 12 DE MAGALLANES Y DE LA ANTÁRTICA CHILENA

Cuadro 12: Resumen regional de población y viviendas por categoría, según Censo 2002.

Categoría	Número de entidades	Población	%	Viviendas	%
Ciudad	2	132.983	88,2	41.152	85,1
Pueblo	2	6.686	4,4	1.938	4,0
Aldea	2	1.629	1,1	318	0,7
Caserío	71	2.435	1,6	983	2,0
Otras *	1.020	7.093	4,7	3.944	8,2
Total Regional	1.097	150.826	100,0	48.335	100,0

* Entidades rurales no consideradas en la publicación.

Gráfico 23: Distribución de población por categoría, respecto del total regional según Censo 2002.

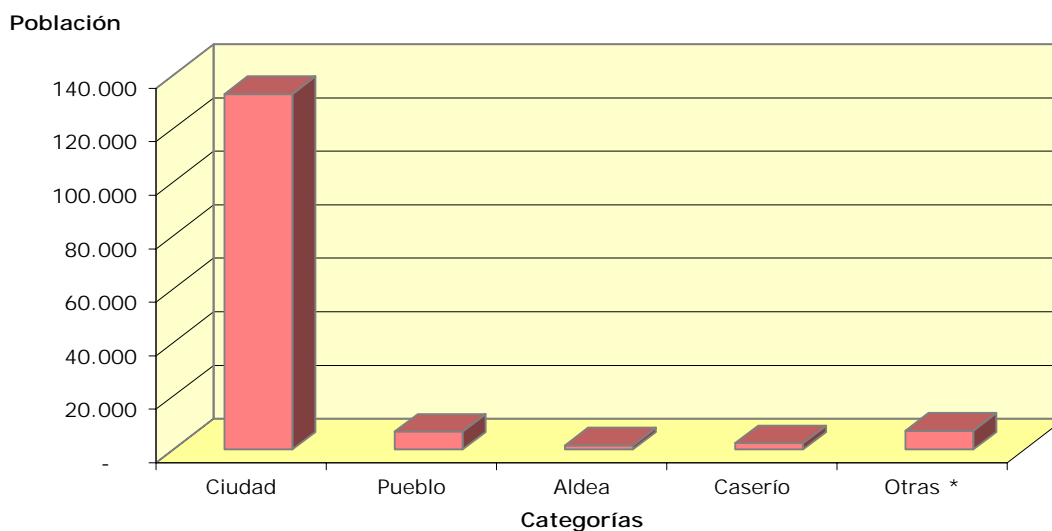
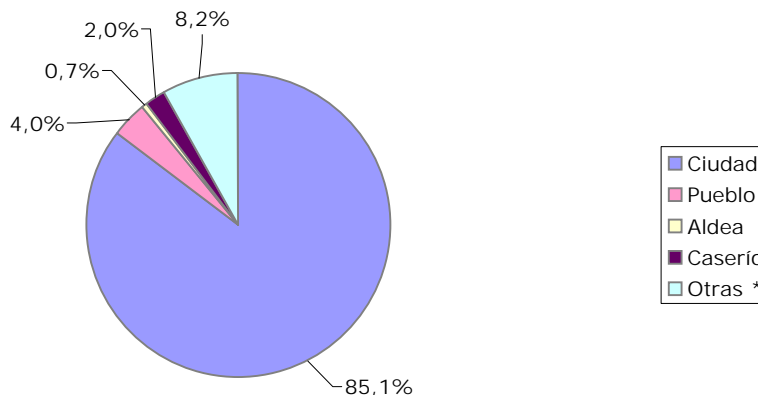
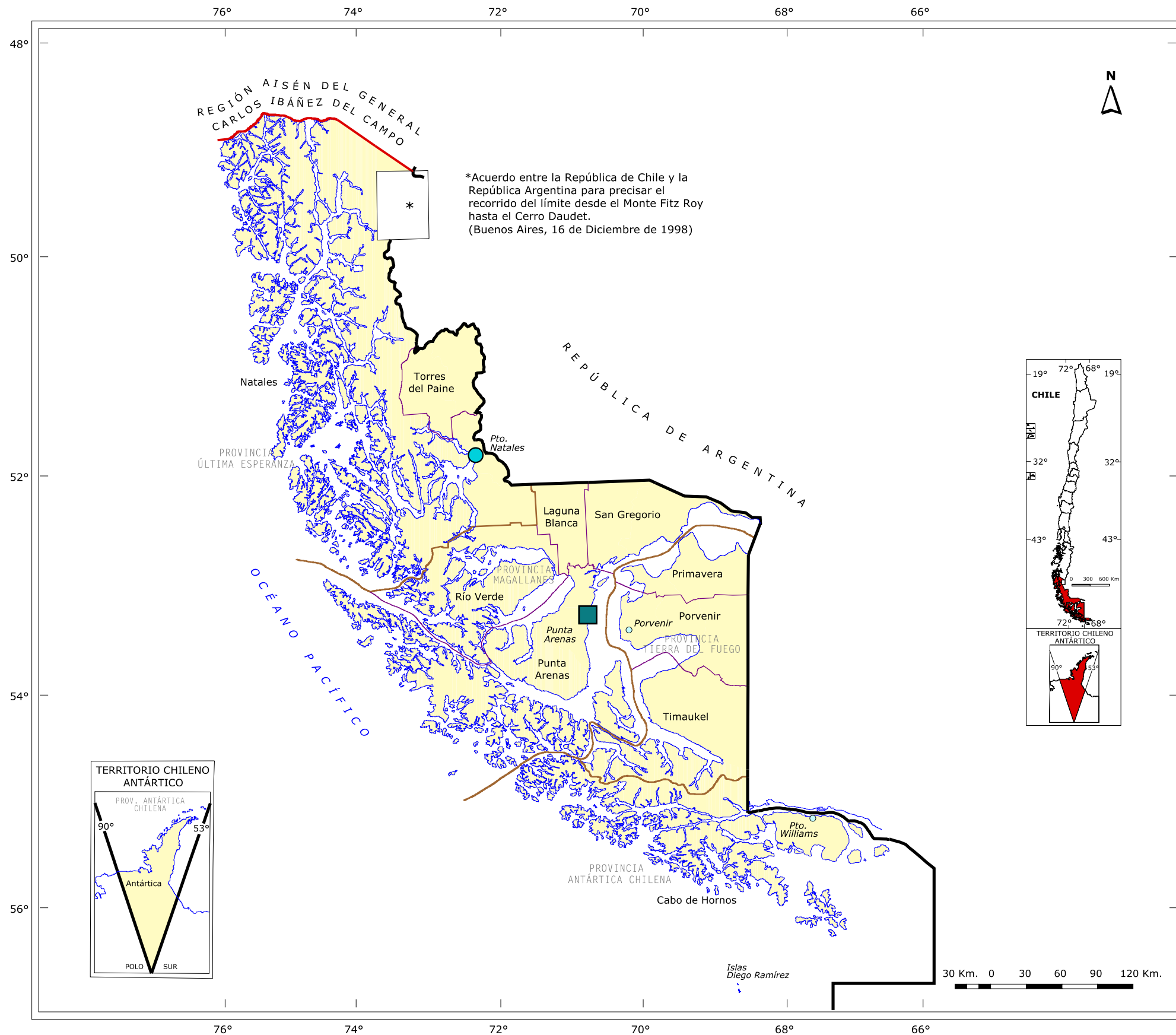


Gráfico 24: Distribución de viviendas por categoría, respecto del total regional según Censo 2002.



* Entidades rurales no consideradas en la publicación.

REGIÓN 12 DE MAGALLANES Y DE LA ANTÁRTICA CHILENA: CIUDADES Y PUEBLOS. CENSO 2002



CÓDIGO ÚNICO TERRITORIAL (cut)

121 Provincia Magallanes
 12101 Punta Arenas
 12102 Laguna Blanca
 12103 Río Verde
 12104 San Gregorio

122 Provincia Antártica Chilena
 12201 Cabo de Hornos
 12202 Antártica

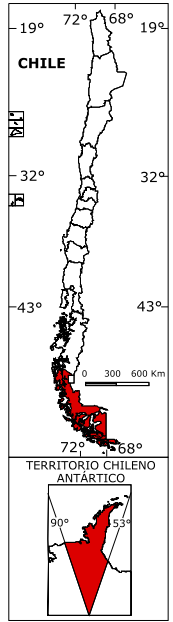
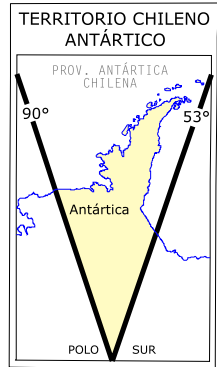
123 Provincia Tierra del Fuego
 12301 Porvenir
 12302 Primavera
 12303 Timaukel

124 Provincia Última Esperanza
 12401 Natales
 12402 Torres del Paine

SIMBOLOGÍA

Centros Urbanos	Habitantes
	1.000.001 - 5.500.000
	500.001 - 1.000.000
	100.001 - 500.000
	40.001 - 100.000
	15.001 - 40.000
	5.001 - 15.000
	1.001 - 5.000
	Centro Turístico

Límites	Descripción
	Límite Internacional
	Límite Regional
	Límite Provincial
	Límite Comunal
	Línea de Costa



REGIÓN 12 DE MAGALLANES Y DE LA ANTÁRTICA CHILENA: Ciudades y Pueblos. Censo 2002

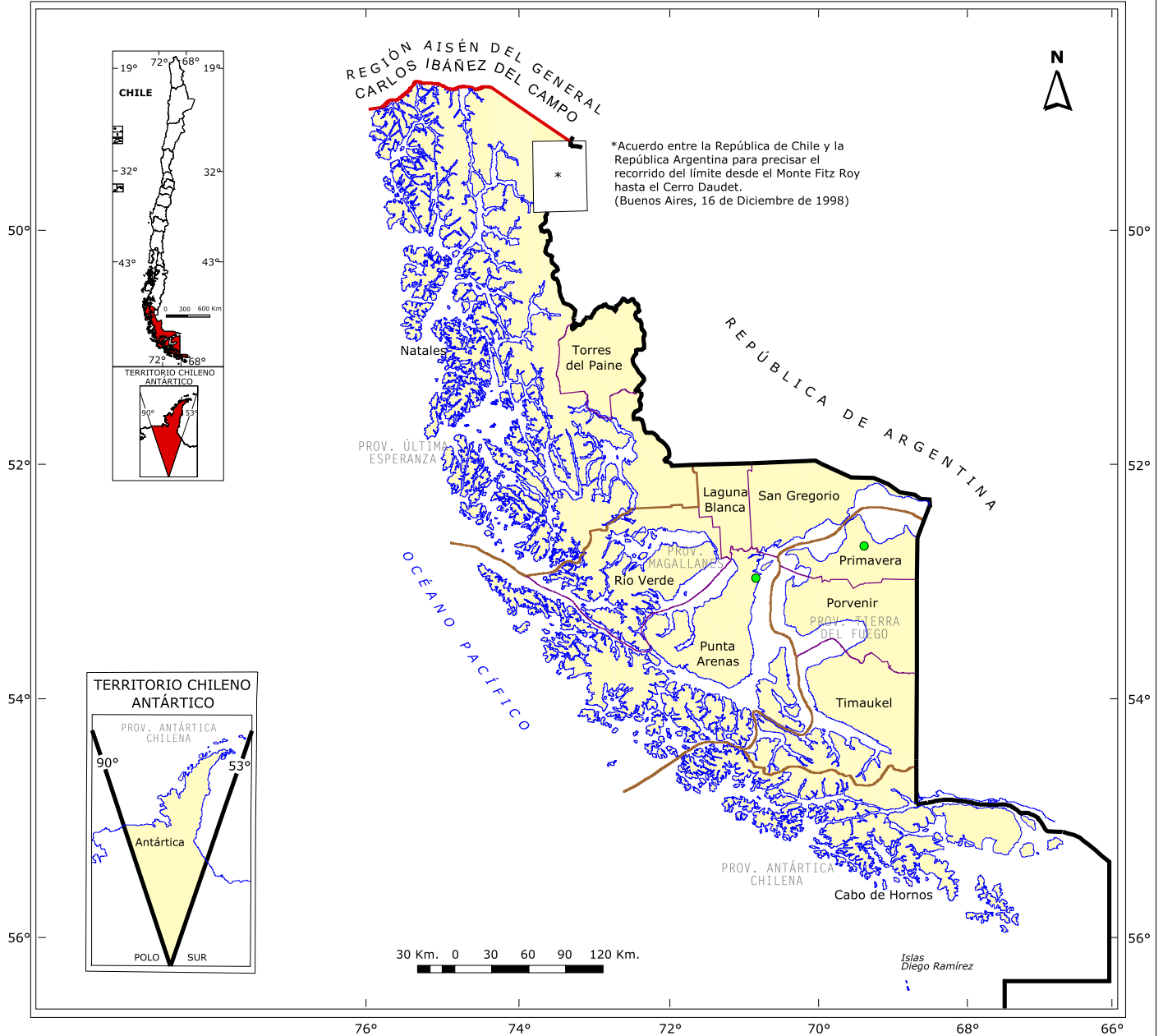
REGIÓN, PROVINCIAS, COMUNAS Y CÓDIGO ÚNICO TERRITORIAL	Entidad	Categ.	Población Censo 2002			Viviendas Censo 2002	Superficie Km ²	Ubicación D.C. N°
			Total	Hombres	Mujeres			
12 REGIÓN DE MAGALLANES Y DE LA ANTÁRTICA CHILENA								
121 PROVINCIA MAGALLANES								
12101 Punta Arenas	PUNTA ARENAS (P)	Cd	116.005	58.160	57.845	35.389	39,03	1-10 y 99
122 PROVINCIA ANTÁRTICA								
12201 Cabo de Hornos	PUERTO WILLIAMS	Pb	1.952	1.128	824	561	1,19	1
123 PROVINCIA TIERRA DEL FUEGO								
12301 Porvenir	PORVENIR	Pb	4.734	2.680	2.054	1.377	2,63	1
124 PROVINCIA ÚLTIMA ESPERANZA								
12401 Natales	PUERTO NATALES (P)	Cd	16.978	8.504	8.474	5.763	5,57	1 y 5

(P) Parte

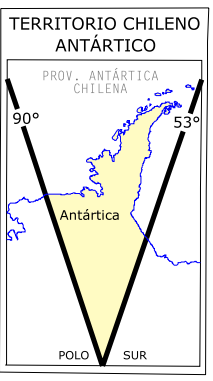
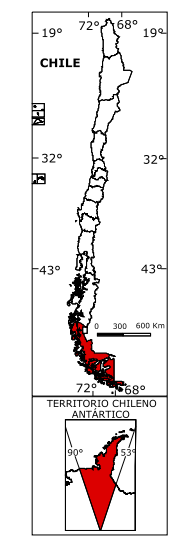
99 Rezagados

REGIÓN 12 DE MAGALLANES Y DE LA ANTÁRTICA CHILENA: ALDEAS. CENSO 2002

76° 74° 72° 70° 68° 66°



*Acuerdo entre la República de Chile y la República Argentina para precisar el recorrido del límite desde el Monte Fitz Roy hasta el Cerro Daudet. (Buenos Aires, 16 de Diciembre de 1998)



SIMBOLOGÍA

Aldeas	Límites
● 1.001 - 2.000 Hab.	— Límite Internacional
● 501 - 1.000 Hab.	— Límite Regional
○ 301 - 500 Hab.	— Límite Provincial
● Centro Turístico	— Límite Comunal
	— Línea de Costa

CÓDIGO ÚNICO TERRITORIAL (cut)

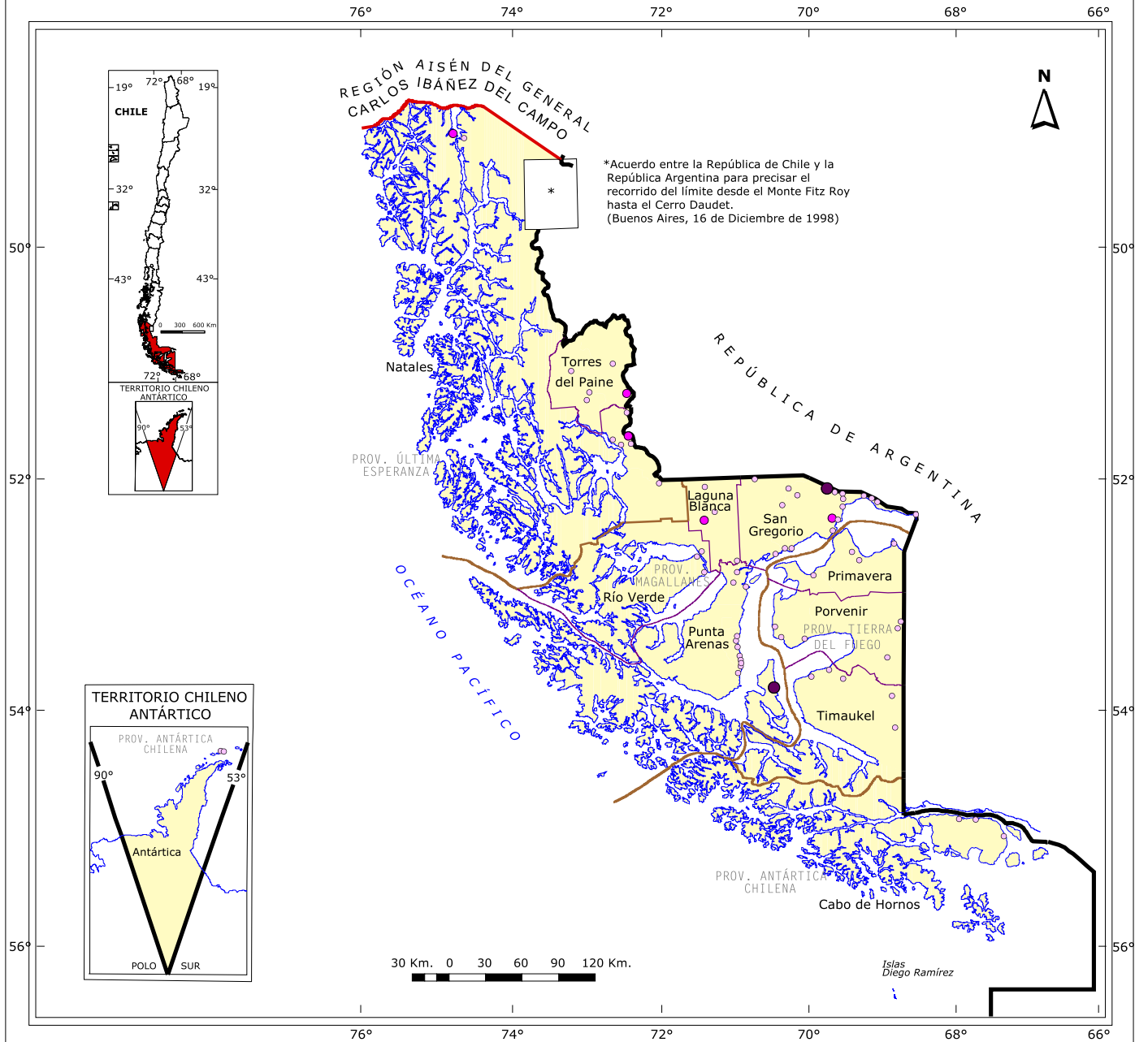
- 121 Provincia Magallanes**
 - 12101 Punta Arenas
 - 12102 Laguna Blanca
 - 12103 Río Verde
 - 12104 San Gregorio
- 122 Provincia Antártica Chilena**
 - 12201 Cabo de Hornos
 - 12202 Antártica
- 123 Provincia Tierra del Fuego**
 - 12301 Porvenir
 - 12302 Primavera
 - 12303 Timaukel
- 124 Provincia Última Esperanza**
 - 12401 Natales
 - 12402 Torres del Paine

REGIÓN 12 DE MAGALLANES Y DE LA ANTÁRTICA CHILENA: Aldeas. Censo 2002

REGIÓN, PROVINCIAS, COMUNAS Y CÓDIGO ÚNICO TERRITORIAL	Entidad	Categ.	Población Censo 2002			Viviendas Censo 2002	Ubicación D.C. N°
			Total	Hombres	Mujeres		
12 REGIÓN DE MAGALLANES Y DE LA ANTÁRTICA CHILENA							
121 PROVINCIA MAGALLANES							
12101 Punta Arenas	RENÉ SCHNEIDER	Al	942	754	188	106	9
123 PROVINCIA TIERRA DEL FUEGO							
12302 Primavera	CERRO SOMBRERO	Al	687	460	227	212	1

Nota: En el caso de las entidades rurales Aldeas (Al) y Caseríos (Cs), no incluye la superficie.

REGIÓN 12 DE MAGALLANES Y DE LA ANTÁRTICA CHILENA: CASERÍOS. CENSO 2002



*Acuerdo entre la República de Chile y la República Argentina para precisar el recorrido del límite desde el Monte Fitz Roy hasta el Cerro Daudet. (Buenos Aires, 16 de Diciembre de 1998)

SIMBOLOGÍA

Caseríos

- 201 - 300 Hab.
- 101 - 200 Hab.
- 1 - 100 Hab.
- Centro Turístico

Límites

- Límite Internacional
- Límite Regional
- Límite Provincial
- Límite Comunal
- Línea de Costa

CÓDIGO ÚNICO TERRITORIAL (cut)

121 Provincia Magallanes

- 12101 Punta Arenas
- 12102 Laguna Blanca
- 12103 Río Verde
- 12104 San Gregorio

122 Provincia Antártica Chilena

- 12201 Cabo de Hornos
- 12202 Antártica

123 Provincia Tierra del Fuego

- 12301 Porvenir
- 12302 Primavera
- 12303 Timaukel

124 Provincia Última Esperanza

- 12401 Natales
- 12402 Torres del Paine

REGIÓN 12 DE MAGALLANES Y DE LA ANTÁRTICA CHILENA: Caseríos. Censo 2002

REGIÓN, PROVINCIAS, COMUNAS Y CÓDIGO ÚNICO TERRITORIAL	Entidad	Categ.	Población Censo 2002			Viviendas Censo 2002	Ubicación D.C. N°
			Total	Hombres	Mujeres		
12 REGIÓN DE MAGALLANES Y DE LA ANTÁRTICA CHILENA							
121 PROVINCIA MAGALLANES							
12101 Punta Arenas	CABEZA DE MAR SUR	Cs	0	0	0	5	9
	CABO NEGRO	Cs	3	2	1	4	9
	KON AIKEN	Cs	22	12	10	20	9
	AGUA FRESCA	Cs	9	8	1	6	12
	RANCHO AGUA FRESCA	Cs	1	1	0	3	12
	RÍO COLORADO	Cs	5	3	2	3	12
	BAHÍA MANSA	Cs	45	45	0	27	12
	LOS ÑIRES	Cs	4	1	3	6	12
	PUNTA CARRERA	Cs	11	8	3	7	12
	RINCONADA BULNES	Cs	9	7	2	5	12
	SANTA MARÍA	Cs	3	3	0	5	13
	PUERTO HARRIS	Cs	296	172	124	78	14
12102 Laguna Blanca	CABEZA DEL MAR	Cs	2	2	0	3	1
	PUESTO GALY	Cs	1	1	0	3	1
	CARABINEROS MORRO CHICO	Cs	16	10	6	4	1
	VILLA TEHUELCHES	Cs	151	89	62	53	1
12103 Río Verde	RÍO VERDE	Cs	35	15	20	13	1
	PUERTO CURTZE	Cs	24	24	0	3	2
	PONSOMBY	Cs	4	3	1	3	2
12104 San Gregorio	BAHÍA GREGORIO	Cs	41	39	2	20	1
	ENSENADA SANTA SUSANA	Cs	0	0	0	3	1
	CAÑADÓN GRANDE	Cs	26	15	11	42	1
	MONTE AYMOND	Cs	22	15	7	9	1
	PUESTO PALI AIKE	Cs	0	0	0	3	1
	LOS POZOS	Cs	3	3	0	3	1
	POSESIÓN DOS	Cs	79	44	35	18	1
	POSESIÓN UNO	Cs	273	233	40	49	1
	PUESTO POSESIÓN	Cs	0	0	0	3	1
	BERNARDO O'HIGGINS	Cs	186	105	81	82	1
	BUQUE QUEMADO	Cs	1	1	0	4	1
	DESOLACIÓN	Cs	4	3	1	3	1
	PRIMERA ANGOSTURA	Cs	10	5	5	11	1
	SECCIÓN MUNICIÓN	Cs	0	0	0	4	1
	FARO DUNGENESS	Cs	5	4	1	3	1
	SECCIÓN SAN JORGE	Cs	0	0	0	3	2
PUESTO EL FARO	Cs	0	0	0	3	2	
GALLEGOS CHICO	Cs	5	5	0	5	2	
PUESTO PORTADA	Cs	0	0	0	4	2	
122 PROVINCIA ANTÁRTICA							
12201 Cabo de Hornos	PUERTO TORO	Cs	36	23	13	15	1

REGIÓN 12 DE MAGALLANES Y DE LA ANTÁRTICA CHILENA: Caseríos. Censo 2002

REGIÓN, PROVINCIAS, COMUNAS Y CÓDIGO ÚNICO TERRITORIAL	Entidad	Categ.	Población Censo 2002			Viviendas Censo 2002	Ubicación D.C. N°
			Total	Hombres	Mujeres		
12201 Cabo de Hornos	RÓBALO	Cs	0	0	0	3	1
	RÍO GUANACO	Cs	58	54	4	6	1
12202 Antártica	BASE AÉREA PRESIDENTE FREI	Cs	65	65	0	4	1
	VILLA LAS ESTRELLAS	Cs	34	19	15	13	1
123 PROVINCIA TIERRA DEL FUEGO							
12301 Porvenir	BAHÍA INÚTIL	Cs	0	0	0	3	1
	BAHÍA CHILOTA	Cs	73	40	33	25	1
	SANTA MARÍA	Cs	0	0	0	3	1
	RÍO CHICO	Cs	0	0	0	3	3
	SAN SEBASTIÁN	Cs	0	0	0	3	3
	SECTOR CARABINEROS	Cs	8	7	1	4	3
12302 Primavera	BATERÍA ENAP	Cs	4	4	0	3	1
	CONTI	Cs	12	7	5	4	1
	MATADERO RÍO SIDE	Cs	7	4	3	5	1
	CALETA DE PESCADORES	Cs	0	0	0	3	2
12303 Timaukel	CAMERON	Cs	62	39	23	37	1
	RÍO GRANDE	Cs	5	5	0	6	1
	RUSSFIN	Cs	2	2	0	7	1
	COOPERATIVA TIMAUKEL	Cs	34	29	5	16	1
	PAMPA GUANACO	Cs	4	4	0	4	1
124 PROVINCIA ÚLTIMA ESPERANZA							
12401 Natales	CASAS VIEJAS	Cs	23	16	7	9	1
	VILLA DOROTEA	Cs	118	52	66	41	1
	PUERTO BORIES	Cs	38	21	17	23	5
	VILLA RENOVAL	Cs	17	12	5	15	2
	CAPITANÍA DE PUERTO	Cs	5	3	2	4	4
	VILLA PUERTO EDÉN	Cs	176	106	70	82	4
	DOS LAGUNAS	Cs	4	4	0	9	5
	PUERTO PRAT	Cs	8	4	4	11	5
12402 Torres del Paine	CERRO CASTILLO	Cs	163	91	72	50	1
	CERRO GUIDO	Cs	42	25	17	17	1
	ALBERGUE Y CAMPING GREY	Cs	16	9	7	4	2
	SEDE ADMINISTRATIVA TORRES DEL PAINE	Cs	67	45	22	14	2
	RÍO SERRANO	Cs	58	48	10	13	2

Nota: En el caso de las entidades rurales Aldeas (Al) y Caseríos (Cs), no incluye la superficie.

REGIÓN METROPOLITANA DE SANTIAGO

REGIÓN 13 METROPOLITANA DE SANTIAGO

Cuadro 13: Resumen regional de población y viviendas por categoría, según Censo 2002.

Categoría	Número de entidades	Población	%	Viviendas	%
Ciudad	60	5.822.316	96,1	1.574.347	95,8
Pueblo	24	52.697	0,9	15.289	0,9
Aldea	110	60.667	1,0	16.853	1,0
Caserío	391	30.825	0,5	9.185	0,6
Otras *	1.966	94.680	1,6	28.218	1,7
Total Regional	2.551	6.061.185	100,0	1.643.892	100,0

* Entidades rurales no consideradas en la publicación.

Gráfico 25: Distribución de población por categoría, respecto del total regional según Censo 2002.

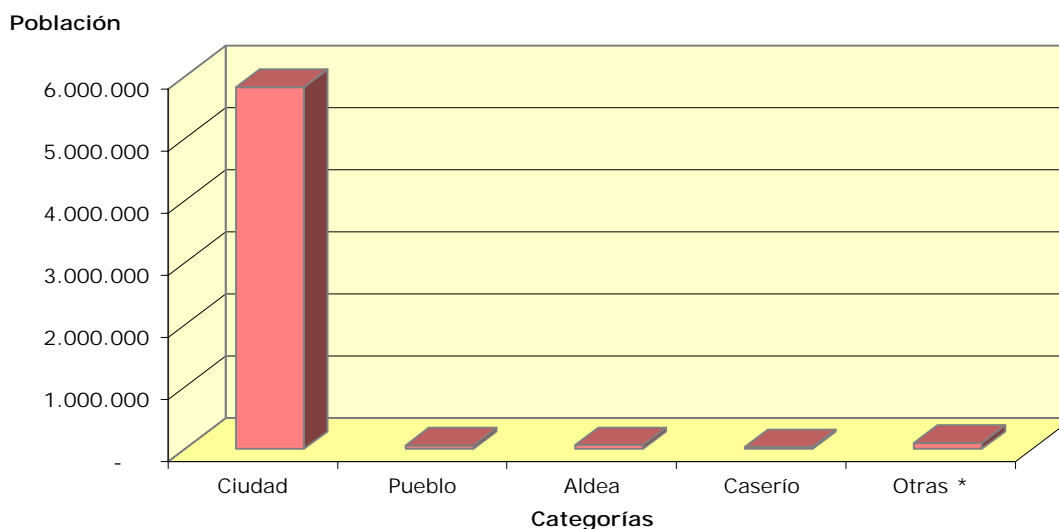
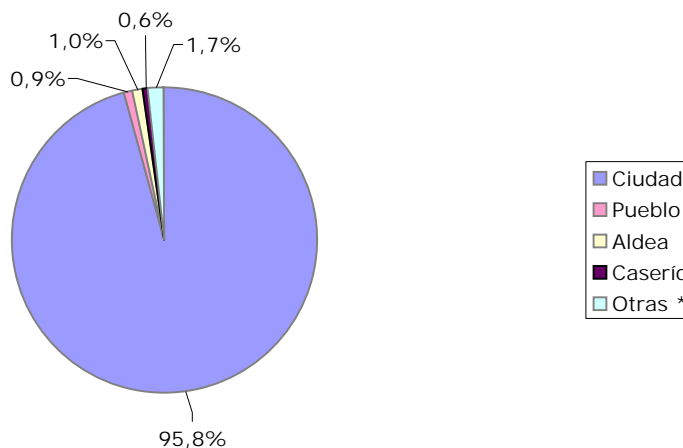
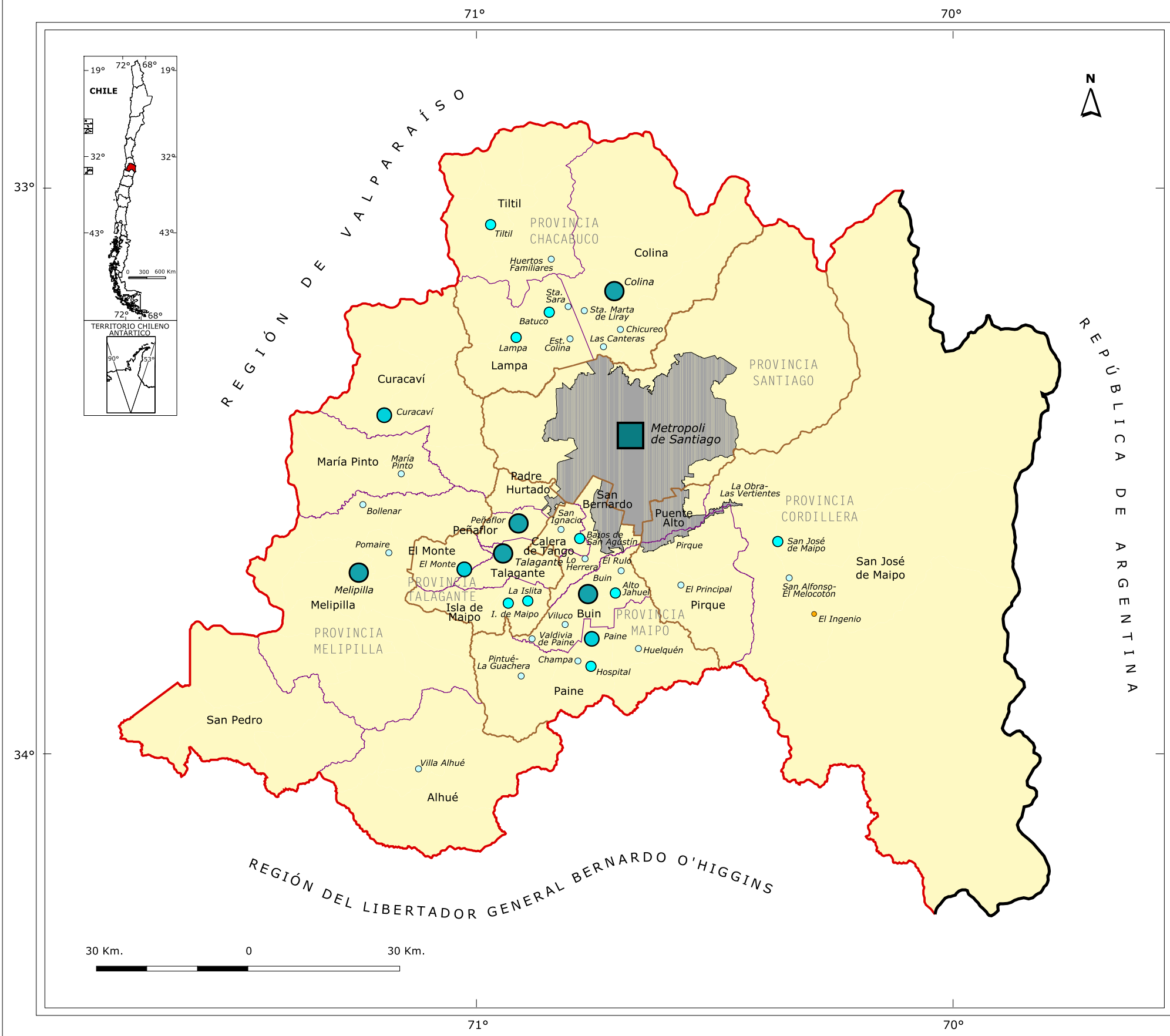


Gráfico 26: Distribución de viviendas por categoría, respecto del total regional según Censo 2002.



* Entidades rurales no consideradas en la publicación.

REGIÓN 13 METROPOLITANA DE SANTIAGO: CIUDADES Y PUEBLOS. CENSO 2002



CÓDIGO ÚNICO TERRITORIAL (cut)

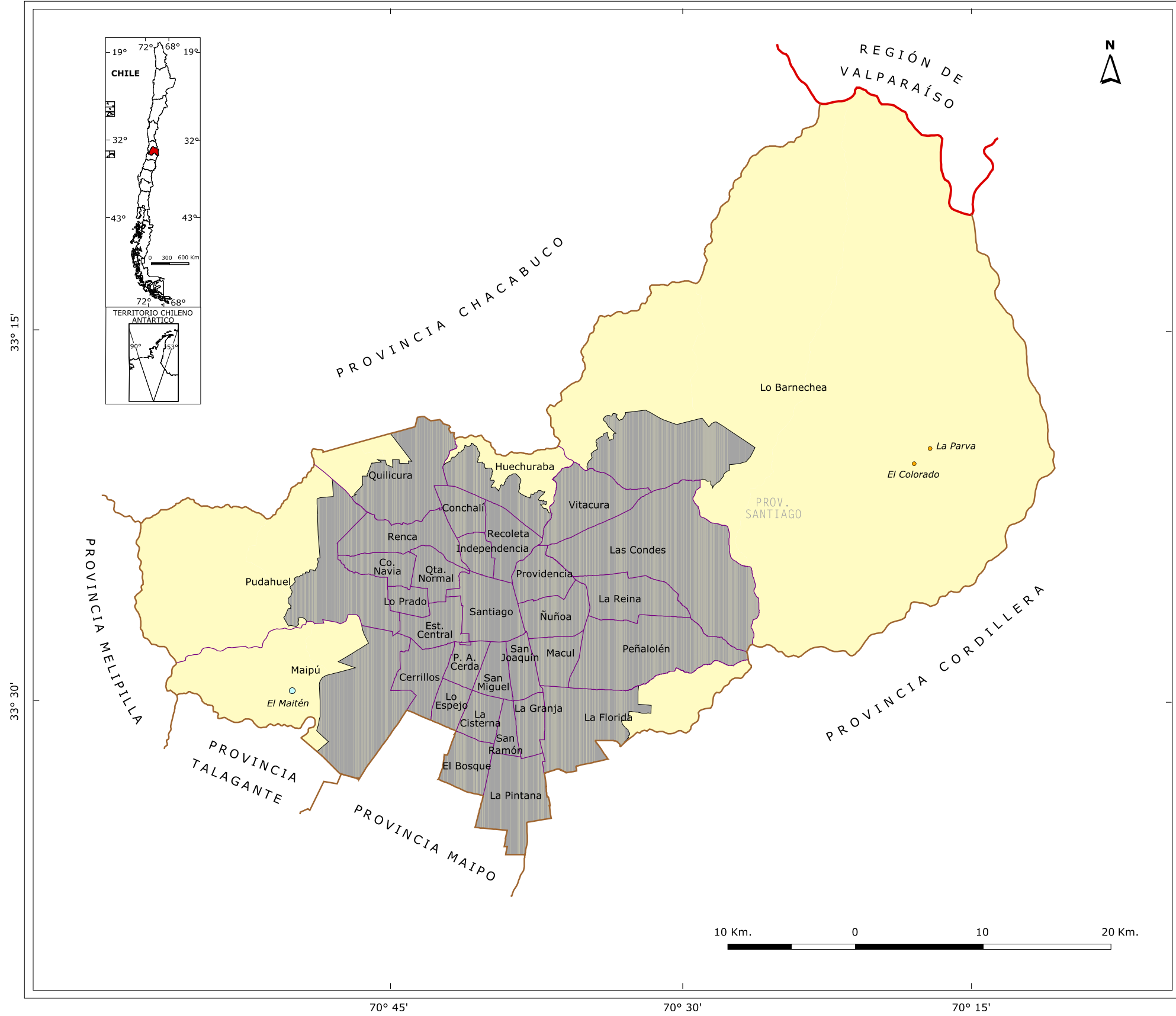
131 Provincia Santiago (En la página siguiente)	135 Provincia Melipilla
132 Provincia Cordillera	13501 Melipilla
13201 Puente Alto	13502 Alhué
13202 Pirque	13503 Curacaví
13203 San José de Maipo	13504 María Pinto
133 Provincia Chacabuco	13505 San Pedro
13301 Colina	136 Provincia Talagante
13302 Lampa	13601 Talagante
13303 Tiltill	13602 El Monte
134 Provincia Maipo	13603 Isla de Maipo
13401 San Bernardo	13604 Padre Hurtado
13402 Buin	13605 Peñaflo
13403 Calera de Tango	
13404 Paine	

SIMBOLOGÍA

Centros Urbanos	Habitantes
	1.000.001 - 5.500.000
	500.001 - 1.000.000
	100.001 - 500.000
	40.001 - 100.000
	15.001 - 40.000
	5.001 - 15.000
	1.001 - 5.000
	Centro Turístico
Límites	
	Límite Internacional
	Límite Regional
	Límite Provincial
	Límite Comunal
	Conurbación de Centros Urbanos

PROVINCIA DE SANTIAGO: CIUDADES Y PUEBLOS. CENSO 2002

70° 45' 70° 30' 70° 15'



CÓDIGO ÚNICO TERRITORIAL (cut)

131 Provincia Santiago

13101 Santiago	13120 Ñuñoa
13102 Cerrillos	13121 Pedro Aguirre Cerda
13103 Cerro Navia	13122 Peñalolén
13104 Conchalí	13123 Providencia
13105 El Bosque	13124 Pudahuel
13106 Estación Central	13125 Quilicura
13107 Huechuraba	13126 Quinta Normal
13108 Independencia	13127 Recoleta
13109 La Cisterna	13128 Renca
13110 La Florida	13129 San Joaquín
13111 La Granja	13130 San Miguel
13112 La Pintana	13131 San Ramón
13113 La Reina	13132 Vitacura
13114 Las Condes	
13115 Lo Barnechea	
13116 Lo Espejo	
13117 Lo Prado	
13118 Maipú	
13119 Maipú	

SIMBOLOGÍA

Centros Urbanos	Habitantes
	1.000.001 - 5.500.000
	500.001 - 1.000.000
	100.001 - 500.000
	40.001 - 100.000
	15.001 - 40.000
	5.001 - 15.000
	1.001 - 5.000
	Centro Turístico

Límites	
	Límite Regional
	Límite Provincial
	Límite Comunal
	Conurbación de Centros Urbanos



70° 45' 70° 30' 70° 15'

REGIÓN 13 METROPOLITANA DE SANTIAGO: Ciudades y Pueblos. Censo 2002

REGIÓN, PROVINCIAS, COMUNAS Y CÓDIGO ÚNICO TERRITORIAL	Entidad	Categ.	Población Censo 2002			Viviendas Censo 2002	Superficie Km ²	Ubicación D.C. N°
			Total	Hombres	Mujeres			
13 REGIÓN METROPOLITANA DE SANTIAGO								
131 PROVINCIA SANTIAGO								
13101 Santiago	SANTIAGO (P) 2/	Cd	200.792	99.155	101.637	77.514	23,20	1-29 y 99
13102 Cerrillos	CERRILLOS (P) 2/	Cd	71.906	34.961	36.945	19.811	16,61	1-4 y 99
13103 Cerro Navia	CERRO NAVIA (P) 2/	Cd	148.312	72.921	75.391	35.277	11,00	1-9 y 99
13104 Conchalí	CONCHALÍ (P) 2/	Cd	133.256	64.973	68.283	32.609	11,04	1-10 y 99
13105 El Bosque	EL BOSQUE (P) 2/	Cd	175.594	86.435	89.159	42.808	14,31	1-10 y 99
13106 Estación Central	ESTACIÓN CENTRAL (P) 2/	Cd	130.394	63.939	66.455	32.357	14,43	1-14 y 99
13107 Huechuraba	HUECHURABA (P) 2/	Cd	74.070	36.433	37.637	16.386	21,20	1-6 y 99
13108 Independencia	INDEPENDENCIA (P) 2/	Cd	65.479	30.633	34.846	18.588	7,42	1-7 y 99
13109 La Cisterna	LA CISTERNA (P) 2/	Cd	85.118	40.651	44.467	22.817	10,04	1-6 y 99
13110 La Florida	LA FLORIDA (P) 2/	Cd	365.563	176.187	189.376	97.137	39,07	1-21 y 99
13111 La Granja	LA GRANJA (P) 2/	Cd	132.520	64.750	67.770	32.035	10,03	1-8 y 99
13112 La Pintana	LA PINTANA (P) 2/	Cd	190.085	94.963	95.122	44.394	30,71	1-8 y 99
13113 La Reina	LA REINA (P) 2/	Cd	96.762	44.293	52.469	25.768	23,73	1-7 y 99
13114 Las Condes	LAS CONDES (P) 2/	Cd	249.893	110.916	138.977	82.099	99,17	1-16 y 99
13115 Lo Barnechea	LO BARNECHEA (P) 2/	Cd	72.278	33.018	39.260	16.124	54,83	1,2,4 y 99
	EL COLORADO 1/	Pb	75	53	22	376	0,61	3
	LA PARVA 1/	Pb	143	114	29	659	0,30	3
13116 Lo Espejo	LO ESPEJO (P) 2/	Cd	112.800	55.478	57.322	24.896	8,45	1-7 y 99
13117 Lo Prado	LO PRADO (P) 2/	Cd	104.316	50.608	53.708	26.361	6,55	1-7 y 99
13118 Macul	MACUL (P) 2/	Cd	112.535	53.667	58.868	29.870	12,85	1-6 y 99
13119 Maipú	MAIPÚ (P) 2/	Cd	463.103	224.123	238.980	125.939	54,89	1-23 y 99
	EL MAITÉN	Pb	1.779	906	873	421	0,31	13
13120 Ñuñoa	ÑUÑO A (P) 2/	Cd	163.511	73.215	90.296	54.692	16,86	1-11 y 99
13121 Pedro Aguirre Cerda	PEDRO AGUIRRE CERDA (P) 2/	Cd	114.560	55.382	59.178	28.460	8,91	1-8 y 99
13122 Peñalolén	PEÑALOLÉN (P) 2/	Cd	216.060	105.528	110.532	51.542	54,41	1-11
13123 Providencia	PROVIDENCIA (P) 2/	Cd	120.874	53.082	67.792	51.183	14,34	1-8 y 99
13124 Pudahuel	PUDAHUEL (P) 2/ 3/	Cd	192.258	94.529	97.729	47.902	17,92	1-10 y 99
13125 Quilicura	QUILICURA (P) 2/	Cd	125.999	62.149	63.850	35.113	38,72	1-4 y 99
13126 Quinta Normal	QUINTA NORMAL (P) 2/	Cd	104.012	50.509	53.503	26.454	11,87	1-9 y 99
13127 Recoleta	RECOLETA (P) 2/	Cd	148.220	72.314	75.906	36.606	15,84	1-13 y 99
13128 Renca	RENCA (P) 2/	Cd	133.518	66.253	67.265	33.451	24,00	1-10 y 99
13129 San Joaquín	SAN JOAQUÍN (P) 2/	Cd	97.625	46.708	50.917	24.233	9,89	1-7 y 99
13130 San Miguel	SAN MIGUEL (P) 2/	Cd	78.872	37.836	41.036	22.655	9,71	1-7
13131 San Ramón	SAN RAMÓN (P) 2/	Cd	94.906	46.596	48.310	22.160	6,37	1-7 y 99
13132 Vitacura	VITACURA (P) 2/	Cd	81.499	35.118	46.381	23.878	28,63	1-5
132 PROVINCIA CORDILLERA								
13201 Puente Alto	PUENTE ALTO (P) 2/	Cd	492.603	240.692	251.911	136.593	63,73	1-17 y 99
13202 Pirque	PIRQUE (P) 2/	Cd	4.855	2.383	2.472	1.343	12,22	1 y 2

REGIÓN 13 METROPOLITANA DE SANTIAGO: Ciudades y Pueblos. Censo 2002

REGIÓN, PROVINCIAS, COMUNAS Y CÓDIGO ÚNICO TERRITORIAL	Entidad	Categ.	Población Censo 2002			Viviendas Censo 2002	Superficie Km ²	Ubicación D.C. N°
			Total	Hombres	Mujeres			
13202 Pirque	EL PRINCIPAL	Pb	4.796	2.481	2.315	1.415	8,16	3
13203 San José de Maipo	LA OBRA-LAS VERTIENTES 2/	Cd	2.477	1.228	1.249	777	5,77	6
	SAN JOSÉ DE MAIPO	Cd	5.281	2.598	2.683	1.484	3,46	1
	SAN ALFONSO	Pb	1.348	673	675	545	4,26	3
	EL INGENIO 1/	Pb	205	109	96	351	1,20	5
133 PROVINCIA CHACABUCO								
13301 Colina	COLINA (P) 4/ 5/	Cd	58.769	30.704	28.065	15.098	14,46	1-4,6 y 99
	SANTA MARTA DE LIRAY	Pb	1.146	587	559	267	0,52	1
	CHICUREO	Pb	1.212	528	684	241	10,28	2
	LAS CANTERAS (P)	Pb	1.684	883	801	393	0,44	2 y 3
13302 Lampa	LAMPA	Cd	12.319	6.167	6.152	3.195	5,63	1
	BATUCO	Cd	11.406	5.764	5.642	2.947	3,03	3
	ESTACIÓN COLINA (P)	Pb	3.332	1.729	1.603	835	1,21	3 y 4
	SANTA SARA 6/	Pb	1.172	594	578	322	3,94	3
13303 Tiltil	TILTIL	Cd	5.168	2.580	2.588	1.472	2,40	1
	HUERTOS FAMILIARES	Pb	2.993	1.531	1.462	867	2,74	2
134 PROVINCIA MAIPO								
13401 San Bernardo	SAN BERNARDO (P) 2/	Cd	237.708	116.908	120.800	60.723	51,61	1-11,13,14 y 99
	LO HERRERA	Pb	3.430	1.720	1.710	820	0,43	12
13402 Buin	BUIN (P) 7/	Cd	40.091	19.669	20.422	10.839	14,61	1,3,4 y 99
	ALTO JAHUEL	Cd	5.415	2.629	2.786	1.287	1,74	2
	EL RULO (P)	Pb	2.414	1.222	1.192	603	2,37	2 y 6
	VALDIVIA DE PAINE	Pb	2.217	1.095	1.122	558	1,89	5
	VILUCO	Pb	3.369	1.726	1.643	833	1,94	5
13403 Calera de Tango	SAN IGNACIO (P) 8/	Pb	3.421	1.750	1.671	829	0,88	1 y 2
	BAJOS DE SAN AGUSTÍN (P)	Cd	6.511	3.227	3.284	1.651	2,68	3,5 y 99
13404 Paine	PAINE (P)	Cd	19.620	9.721	9.899	5.521	6,01	1,6 y 99
	HUELQUÉN	Pb	3.227	1.698	1.529	812	2,05	2
	HOSPITAL (P)	Cd	5.664	3.034	2.630	1.465	17,55	3,8 y 99
	PINTUÉ-LA GUACHERA (P) 9/	Pb	1.476	748	728	402	2,84	4 y 9
	CHAMPA	Pb	1.635	794	841	419	0,97	8
135 PROVINCIA MELIPILLA								
13501 Melipilla	MELIPILLA (P)	Cd	53.522	26.133	27.389	14.517	10,63	1,2,14 y 99
	BOLLENAR (P)	Pb	3.554	1.841	1.713	961	1,88	16 y 17
	POMAIRE	Pb	3.822	1.943	1.879	957	1,17	12
13502 Alhué	VILLA ALHUÉ (P)	Pb	2.593	1.358	1.235	831	5,83	1 y 3
13503 Curacaví	CURACAVÍ (P)	Cd	15.645	7.814	7.831	4.427	6,62	1,4 y 6
13504 María Pinto	MARÍA PINTO	Pb	1.654	849	805	572	1,32	1

REGIÓN 13 METROPOLITANA DE SANTIAGO: Ciudades y Pueblos. Censo 2002

REGIÓN, PROVINCIAS, COMUNAS Y CÓDIGO ÚNICO TERRITORIAL	Entidad	Categ.	Población Censo 2002			Viviendas Censo 2002	Superficie Km ²	Ubicación D.C. N°
			Total	Hombres	Mujeres			
136 PROVINCIA TALAGANTE								
13601 Talagante	TALAGANTE (P)	Cd	49.957	24.593	25.364	13.282	10,68	1,3 y 4
13602 El Monte	EL MONTE (P) 10/	Cd	22.284	11.164	11.120	5.829	14,16	1,3 y 99
13603 Isla de Maipo	ISLA DE MAIPO	Cd	12.295	6.131	6.164	3.377	9,79	2
	LA ISLITA	Cd	6.570	3.324	3.246	1.847	1,98	1
13604 Padre Hurtado	PADRE HURTADO (P) 2/	Cd	34.257	16.952	17.305	8.429	7,42	1,3 y 4
13605 Peñaflores	PEÑAFLORES (P) 11/	Cd	63.209	30.940	32.269	17.125	15,56	1,2,3 y 99

1/ Centro Turístico

2/ Conurbación Metrópoli de Santiago, población total 5.428.590 hbtes.

3/ Incluye Lomas de Lo Aguirre (Dc-7) y Villa Mundo Nuevo (Dc-8)

4/ Conurbación y Absorción Colina

5/ Incluye Esmeralda (Dc-1, 2 y 4)

6/ Fusión Santa Sara

7/ Incluye Linderos (Dc-3) y Maipo (Dc-4)

8/ Fusión San Ignacio

9/ Fusión Pintué-La Guachera

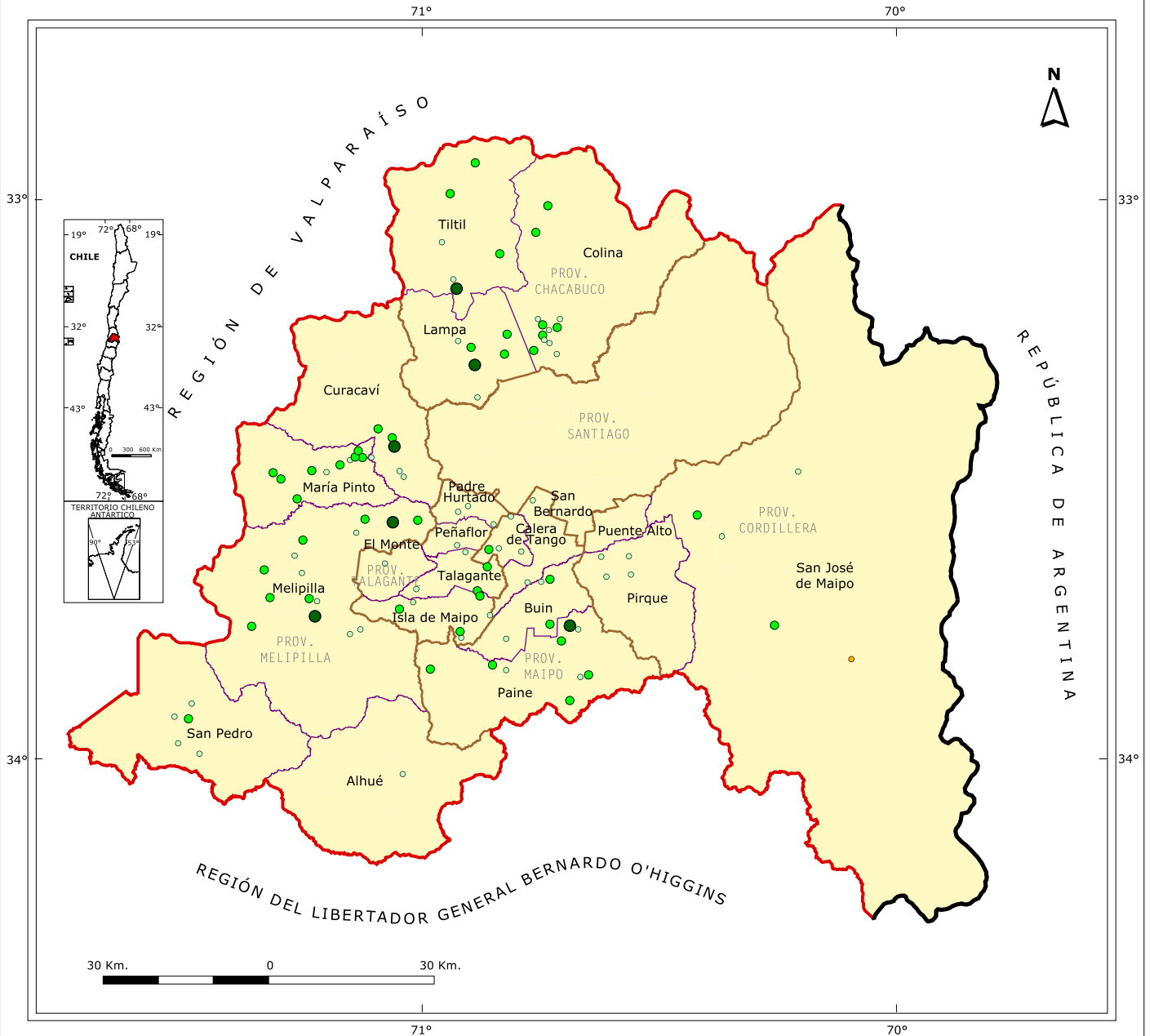
10/ Incluye El Paico (Dc-3) y Lo Chacón (Dc-1)

11/ Incluye Malloco (Dc-2 y 3)

(P) Parte

99 Rezagados

REGIÓN 13 METROPOLITANA DE SANTIAGO: ALDEAS. CENSO 2002



SIMBOLOGÍA

Aldeas

- 1.001 - 2.000 Hab.
- 501 - 1.000 Hab.
- 301 - 501 Hab.
- Centro Turístico

Límites

- Límite Internacional
- Límite Regional
- Límite Provincial
- Límite Comunal

CÓDIGO ÚNICO TERRITORIAL (cut)

131 Provincia Santiago (En la página siguiente)

132 Provincia Cordillera

- 13201 Puente Alto
- 13202 Pirque
- 13203 San José de Maipo

133 Provincia Chacabuco

- 13301 Colina
- 13302 Lampa
- 13303 Tiltil

134 Provincia Maipo

- 13401 San Bernardo
- 13402 Buin
- 13403 Calera de Tango
- 13404 Paine

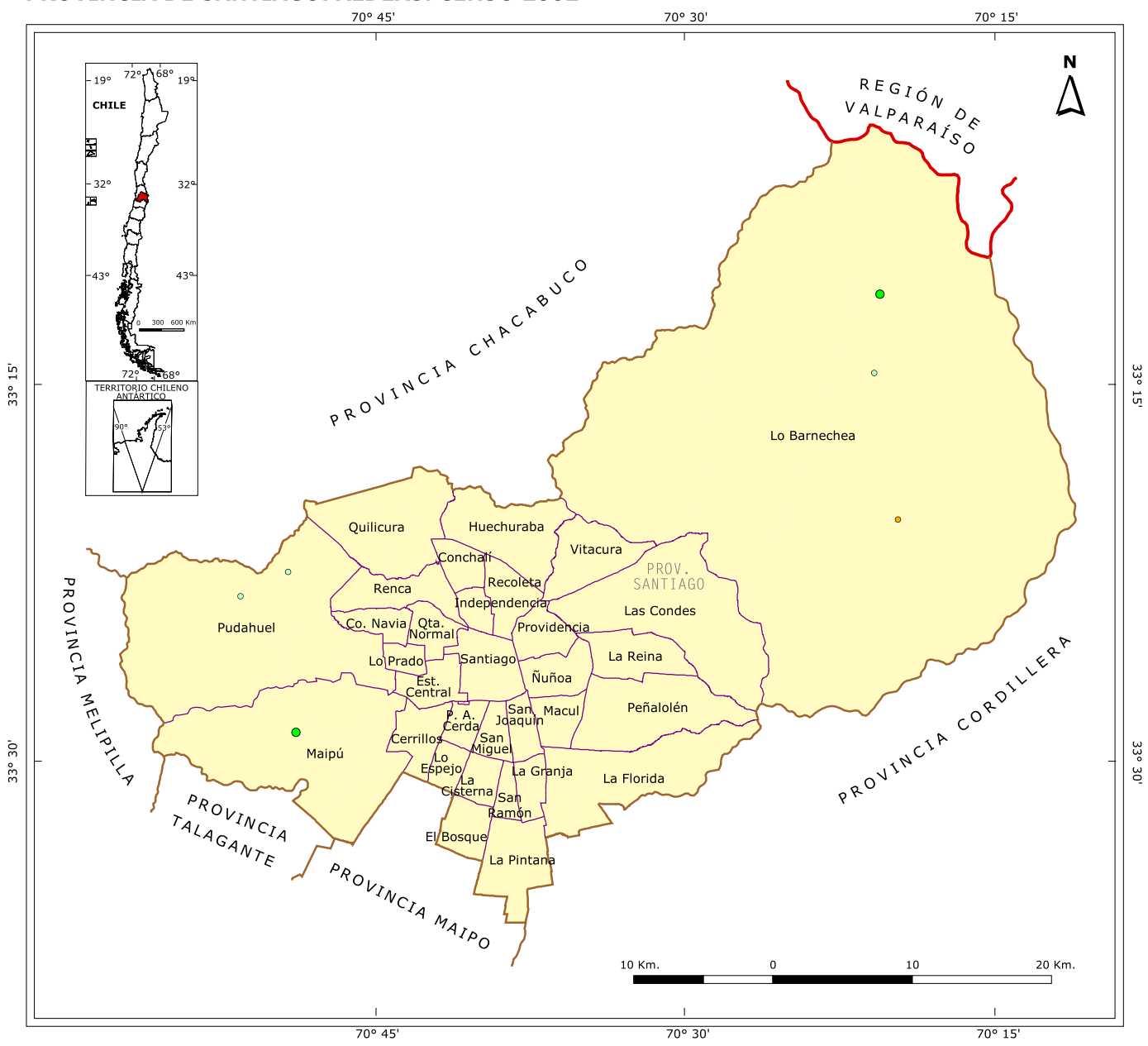
135 Provincia Melipilla

- 13501 Melipilla
- 13502 Alhué
- 13503 Curacaví
- 13504 María Pinto
- 13505 San Pedro

136 Provincia Talagante

- 13601 Talagante
- 13602 El Monte
- 13603 Isla de Maipo
- 13604 Padre Hurtado
- 13605 Peñaflor

PROVINCIA DE SANTIAGO: ALDEAS. CENSO 2002



SIMBOLOGÍA

Aldeas	Límites
● 1.001 - 2.000 Hab.	— Límite Regional
● 501 - 1.000 Hab.	— Límite Provincial
○ 301 - 501 Hab.	— Límite Comunal
● Centro Turístico	

CÓDIGO ÚNICO TERRITORIAL (cut)

131 Provincia Santiago

13101 Santiago	13120 Ñuñoa
13102 Cerrillos	13121 Pedro Aguirre Cerda
13103 Cerro Navia	13122 Peñalolén
13104 Conchalí	13123 Providencia
13105 El Bosque	13124 Pudahuel
13106 Estación Central	13125 Quilicura
13107 Huechuraba	13126 Quinta Normal
13108 Independencia	13127 Recoleta
13109 La Cisterna	13128 Renca
13110 La Florida	13129 San Joaquín
13111 La Granja	13130 San Miguel
13112 La Pintana	13131 San Ramón
13113 La Reina	13132 Vitacura
13114 Las Condes	
13115 Lo Barnechea	
13116 Lo Espejo	
13117 Lo Prado	
13118 Macul	
13119 Maipú	

REGIÓN 13 METROPOLITANA DE SANTIAGO: Aldeas. Censo 2002

REGIÓN, PROVINCIAS, COMUNAS Y CÓDIGO ÚNICO TERRITORIAL	Entidad	Categ.	Población Censo 2002			Viviendas Censo 2002	Ubicación D.C. N°
			Total	Hombres	Mujeres		
13 REGIÓN METROPOLITANA DE SANTIAGO							
131 PROVINCIA SANTIAGO							
13115 Lo Barnechea	FARELLONES 1/	AI	187	107	80	243	3
	PASO MARCHANT	AI	496	494	2	2	3
	PÉREZ CALDERA	AI	600	559	41	4	3
13119 Maipú	JOAQUÍN OLIVARES	AI	607	321	286	147	7
13124 Pudahuel	NOVICIADO	AI	401	195	206	104	7
	PERALITO	AI	374	204	170	102	8
132 PROVINCIA CORDILLERA							
13202 Pirque	LOS SILOS	AI	346	166	180	90	1
	LA ESPERANZA	AI	327	165	162	104	2
	LOS MAITENES	AI	342	162	180	85	2
	LO ARCAYA	AI	493	258	235	134	3
13203 San José de Maipo	EL GUAYACÁN	AI	465	239	226	183	1
	BOCATOMA LOS MAITENES	AI	308	307	1	3	2
	SAN GABRIEL BOLLENAR	AI	687	348	339	247	3
	BAÑOS MORALES 1/	AI	34	22	12	192	4
	EL MANZANO	AI	850	430	420	308	6
133 PROVINCIA CHACABUCO							
13301 Colina	SAN JOSÉ (P)	AI	601	276	325	145	1 y 3
	SANTA CECILIA	AI	596	276	320	126	3
	SANTA INÉS DE MIRAFLORES	AI	366	178	188	70	3
	SANTA ESTER	AI	449	194	255	101	1
	LAS BRISAS DE CHICUREO (P)	AI	302	134	168	70	2 y 6
	EL ALBA	AI	436	208	228	94	2
	LOS INGLESES (P)	AI	985	504	481	263	2,3 y 6
	CAMINO COQUIMBO	AI	570	305	265	138	3
	SANTA LUISA	AI	413	210	203	108	3
	CHACABUCO	AI	558	292	266	166	5
	EL COLORADO	AI	713	383	330	199	5
	SAN VICENTE	AI	491	262	229	113	6
13302 Lampa	LO CASTRO	AI	829	435	394	279	1
	LO VARGAS-NUEVO PORVENIR (P)	AI	588	281	307	160	1 y 2
	SOL DE SEPTIEMBRE	AI	1.222	648	574	320	1
	EL LUCERO 2/	AI	424	208	216	109	2
	SANTA ROSA	AI	525	260	265	170	3
	EL CRUCERO	AI	353	179	174	100	5
13303 Tiltil	LOS LITRES	AI	344	166	178	91	1
	ESTACIÓN POLPAICO	AI	1.039	554	485	293	2
	PLAZUELA DE POLPAICO	AI	324	160	164	81	2
	SANTA MATILDE	AI	538	279	259	148	2
	MONTENEGRO	AI	525	270	255	158	3
	RUNGUE	AI	703	344	359	234	4

REGIÓN 13 METROPOLITANA DE SANTIAGO: Aldeas. Censo 2002

REGIÓN, PROVINCIAS, COMUNAS Y CÓDIGO ÚNICO TERRITORIAL	Entidad	Categ.	Población Censo 2002			Viviendas Censo 2002	Ubicación D.C. N°
			Total	Hombres	Mujeres		
134 PROVINCIA MAIPO							
13401 San Bernardo	LAS ACACIAS	AI	423	214	209	106	11
	LA VARA	AI	480	244	236	123	12
13402 Buin	PUENTE MAIPO (P)	AI	453	230	223	106	1 y 6
	CERRILLO	AI	560	303	257	151	3
	SANTA FILOMENA	AI	415	232	183	96	5
	EL RECURSO	AI	867	442	425	165	6
13403 Calera de Tango	EL TRÉBOL LOS CEREZOS	AI	483	223	260	133	1
	PALERMO	AI	423	225	198	109	5
	SANTA INÉS 3/	AI	472	242	230	127	3
	LOS TILOS	AI	656	344	312	184	4
13404 Paine	RANGUE	AI	727	369	358	207	4
	CHADA	AI	929	491	438	218	5
	SANTA MARTA	AI	315	150	165	65	5
	EL ESCORIAL	AI	545	287	258	148	5
	APARICIÓN ORIENTE	AI	342	190	152	84	7
	EL TRÁNSITO	AI	1.463	766	697	393	7
	VEINTICUATRO DE ABRIL	AI	553	282	271	150	7
	LAS LOMAS DEL ÁGUILA	AI	392	193	199	158	8
	EL VÍNCULO	AI	527	265	262	150	9
	135 PROVINCIA MELIPILLA						
13501 Melipilla	CARMEN BAJO	AI	434	227	207	124	3
	CHOCALÁN	AI	569	274	295	142	3
	LA VILUMA	AI	311	168	143	83	3
	PABELLÓN	AI	1.438	760	678	414	3
	CHOLQUI	AI	476	249	227	131	4
	CODIGUA	AI	774	400	374	231	15
	HUECHÚN BAJO	AI	918	520	398	246	8
	COLONIAS DE PUANGUE	AI	672	347	325	198	9
	POBLACIÓN RUMAY	AI	315	161	154	82	9
	SANTA JULIA	AI	310	152	158	84	9
	SAN JOSÉ	AI	803	385	418	229	10
	EL PIMIENTO	AI	543	281	262	165	11
	SANTA TERESA	AI	1.090	595	495	300	11
	HERMANOS CARRERA	AI	373	205	168	98	17
	SAN BERNARDO-SANTA CLARA 4/	AI	761	387	374	208	17
	13502 Alhué	EL ASIEN TO	AI	344	181	163	104
13503 Curacaví	LA AURORA-UNIÓN SAN JOSÉ (P) 5/	AI	795	416	379	335	2 y 7
	MIRAFLORES 6/	AI	565	270	295	164	2
	CERRILLOS	AI	1.115	588	527	285	7
	LO ALVARADO	AI	425	220	205	105	3
	PATAGÜILLA-PATAGÜILLA EL BOSQUE	AI	452	221	231	143	3
13504 María Pinto	SANTA INÉS-PATAGÜILLA	AI	375	207	168	104	3
	CHOROMBO-IBACACHE (P) 7/	AI	695	351	344	182	3 y 4

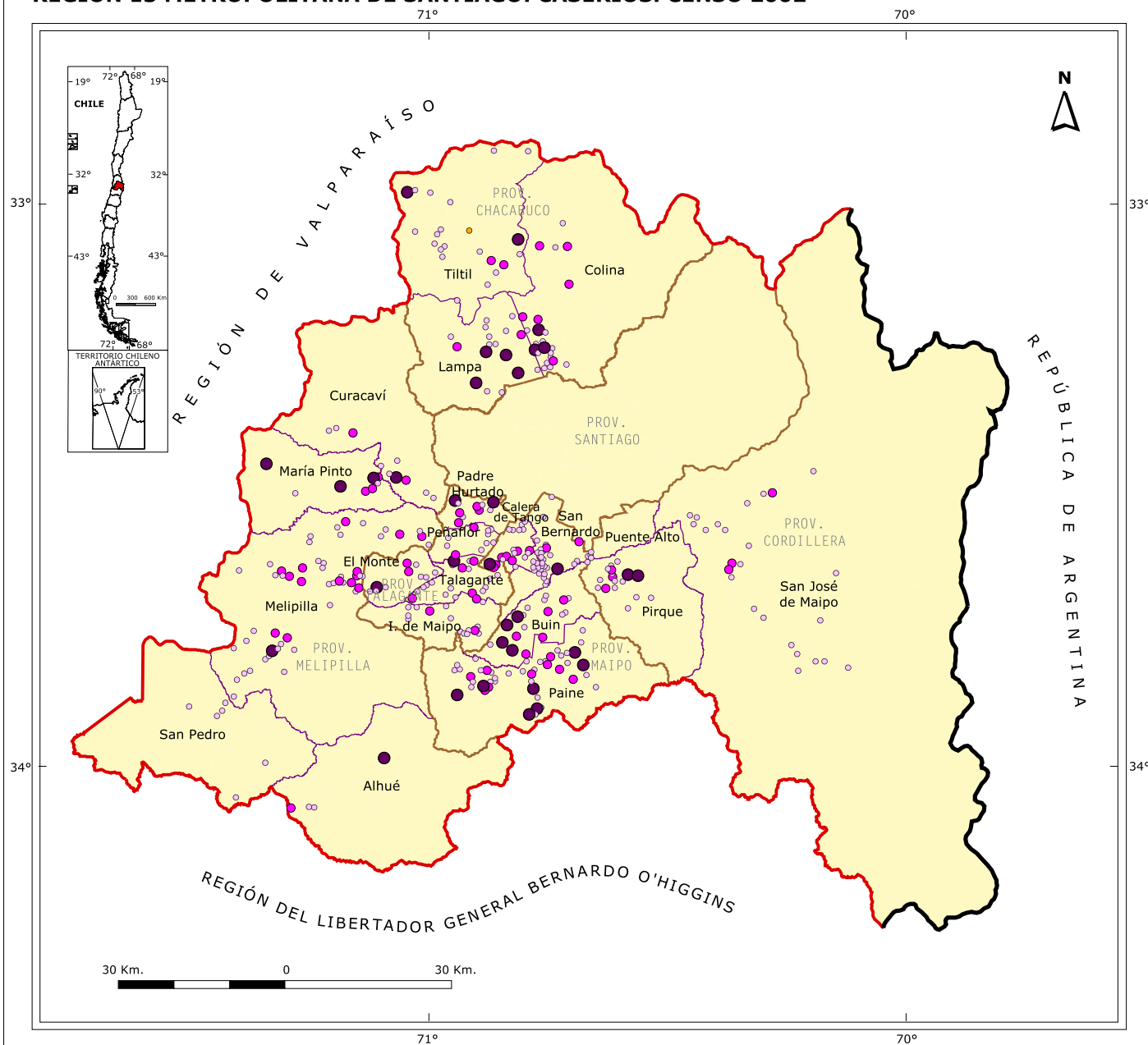
REGIÓN 13 METROPOLITANA DE SANTIAGO: Aldeas. Censo 2002

REGIÓN, PROVINCIAS, COMUNAS Y CÓDIGO ÚNICO TERRITORIAL	Entidad	Categ.	Población Censo 2002			Viviendas Censo 2002	Ubicación D.C. N°
			Total	Hombres	Mujeres		
13504 María Pinto	CHOROMBO BAJO 8/	AI	869	439	430	245	3
	IBACACHE ALTO	AI	515	270	245	147	4
	EL BOSQUE 9/	AI	590	291	299	169	2
	LAS MERCEDES	AI	606	301	305	178	1
	MALALHUE	AI	391	201	190	99	1
	LOS RULOS	AI	768	374	394	265	2
	SAN ENRIQUE	AI	397	203	194	100	2
	SANTA EMILIA 10/	AI	736	354	382	211	2
	VILLA SANTA LUISA	AI	823	408	415	261	2
13505 San Pedro	SAN PEDRO	AI	441	237	204	136	1
	EL YALI (P)	AI	675	346	329	199	2,4 y 6
	LOICA ABAJO (P)	AI	391	210	181	135	4 y 6
	LOICA ARRIBA	AI	351	180	171	118	4
	EL PRADO	AI	324	175	149	112	6
136 PROVINCIA TALAGANTE							
13601 Talagante	VILLA LORETO	AI	413	214	199	94	1
	EL ROTO CHILENO	AI	630	319	311	155	2
	LONQUÉN 11/	AI	820	398	422	208	2
	PARQUE DOÑA JAVIERA	AI	336	149	187	123	4
13602 El Monte	EL PAICO ALTO	AI	441	228	213	106	2
13603 Isla de Maipo	PUNTILLA DE LONQUÉN (P)	AI	438	227	211	116	1 y 2
	LONQUÉN 11/	AI	125	52	73	35	1
	EL MONTE LAS MERCEDES	AI	301	169	132	83	2
	VILLA LAS MERCEDES	AI	779	413	366	206	2
	SAN VICENTE DE NALTAGUA	AI	463	242	221	113	4
13604 Padre Hurtado	SAN ANTONIO DE NALTAGUA	AI	790	408	382	177	5
	SANTA LUISA	AI	309	158	151	85	2
	LOS AROMOS	AI	346	177	169	98	2
13605 Peñaflo	EL CURATO	AI	301	154	147	77	4
	COLONIA ALEMANA	AI	309	148	161	88	1

- 1/ Centro Turístico
 - 2/ Fusión El Lucero
 - 3/ Fusión Santa Inés
 - 4/ Fusión San Bernardo-Santa Clara
 - 5/ Fusión La Aurora-Unión San José
 - 6/ Fusión Miraflores
 - 7/ Fusión Chorombo-Ibacache
 - 8/ Fusión Chorombo Bajo
 - 9/ Fusión El Bosque
 - 10/ Fusión Santa Emilia
 - 11/ Fusión Lonquén, población total 945 habitantes.
- (P) Parte

Nota: En el caso de las entidades rurales Aldeas (AI) y Caseríos (Cs), no incluye la superficie.

REGIÓN 13 METROPOLITANA DE SANTIAGO: CASERÍOS. CENSO 2002



SIMBOLOGÍA

Aldeas

- 201 - 300 Hab.
- 101 - 200 Hab.
- 0 - 100 Hab.
- Centro Turístico

Límites

- Límite Internacional
- Límite Regional
- Límite Provincial
- Límite Comunal

CÓDIGO ÚNICO TERRITORIAL (cut)

131 Provincia Santiago (En la página siguiente)

132 Provincia Cordillera

- 13201 Puente Alto
- 13202 Pirque
- 13203 San José de Maipo

133 Provincia Chacabuco

- 13301 Colina
- 13302 Lampa
- 13303 Tiltil

134 Provincia Maipo

- 13401 San Bernardo
- 13402 Buin
- 13403 Calera de Tango
- 13404 Paine

135 Provincia Melipilla

- 13501 Melipilla
- 13502 Alhué
- 13503 Curacaví
- 13504 María Pinto
- 13505 San Pedro

136 Provincia Talagante

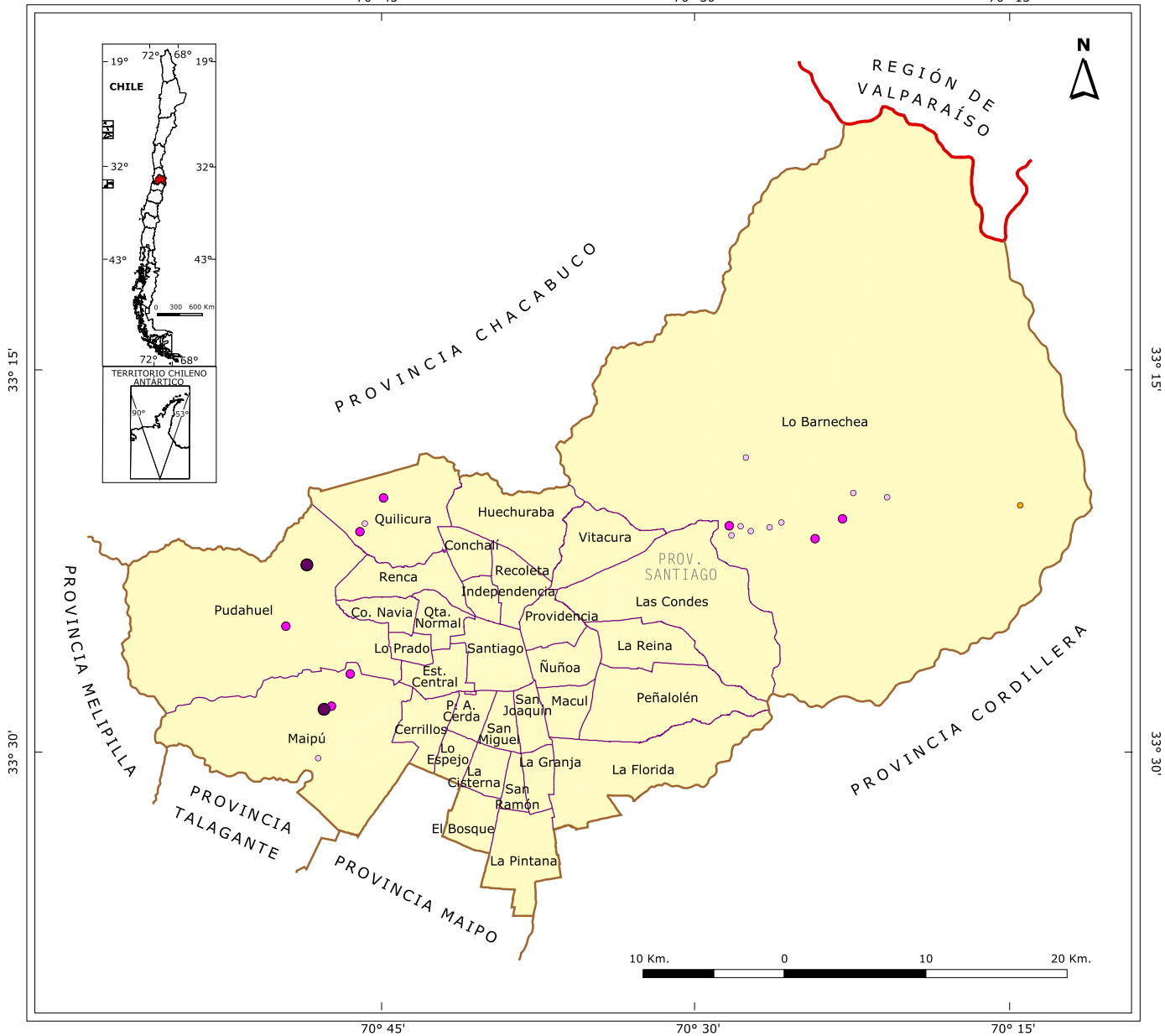
- 13601 Talagante
- 13602 El Monte
- 13603 Isla de Maipo
- 13604 Padre Hurtado
- 13605 Peñaflores

PROVINCIA DE SANTIAGO: CASERÍOS. CENSO 2002

70° 45'

70° 30'

70° 15'



SIMBOLOGÍA

Caseríos

- 201 - 300 Hab.
- 101 - 200 Hab.
- 1 - 100 Hab.
- Centro Turístico

Límites

- Límite Regional
- Límite Provincial
- Límite Comunal

CÓDIGO ÚNICO TERRITORIAL (cut)

131 Provincia Santiago

- | | |
|------------------------|---------------------------|
| 13101 Santiago | 13120 Ñuñoa |
| 13102 Cerrillos | 13121 Pedro Aguirre Cerda |
| 13103 Cerro Navia | 13122 Peñalolén |
| 13104 Conchalí | 13123 Providencia |
| 13105 El Bosque | 13124 Pudahuel |
| 13106 Estación Central | 13125 Quilicura |
| 13107 Huechuraba | 13126 Quinta Normal |
| 13108 Independencia | 13127 Recoleta |
| 13109 La Cisterna | 13128 Renca |
| 13110 La Florida | 13129 San Joaquín |
| 13111 La Granja | 13130 San Miguel |
| 13112 La Pintana | 13131 San Ramón |
| 13113 La Reina | 13132 Vitacura |
| 13114 Las Condes | |
| 13115 Lo Barnechea | |
| 13116 Lo Espejo | |
| 13117 Lo Prado | |
| 13118 Macul | |
| 13119 Maipú | |

REGIÓN 13 METROPOLITANA DE SANTIAGO: Caseríos. Censo 2002

REGIÓN, PROVINCIAS, COMUNAS Y CÓDIGO ÚNICO TERRITORIAL	Entidad	Categ.	Población Censo 2002			Viviendas Censo 2002	Ubicación D.C. N°
			Total	Hombres	Mujeres		
13 REGIÓN METROPOLITANA DE SANTIAGO							
131 PROVINCIA SANTIAGO							
13115 Lo Barnechea	BOLLENAR	Cs	49	27	22	24	2
	CAMINO A FARELLONES	Cs	114	57	57	42	2
	CAMINO A FARELLONES ORIENTE	Cs	68	39	29	32	2
	DON HUMBERTO	Cs	34	18	16	19	2
	ÑILHUE	Cs	87	40	47	26	2
	SAN ALFONSO	Cs	55	25	30	18	2
	SANTUARIO DE LA NATURALEZA	Cs	24	14	10	8	2
	CORRAL QUEMADO	Cs	105	53	52	32	3
	EL MANZANITO	Cs	0	0	0	3	3
	CAMINO LA DISPUTADA	Cs	39	16	23	11	3
	LA ERMITA	Cs	156	89	67	46	3
	VALLE NEVADO 1/	Cs	124	117	7	39	3
13119 Maipú	CASAS VIEJAS	Cs	198	102	96	47	14
	EL ROSAL-EL MOLINO	Cs	182	104	78	42	14
	PELLEHUE	Cs	231	132	99	54	14
	PUENTE PORTALES	Cs	48	27	21	13	19
13124 Pudahuel	VILLA COUSSO	Cs	162	83	79	47	8
	MANUEL RODRÍGUEZ	Cs	272	128	144	74	8
13125 Quilicura	COLOCOLO	Cs	82	46	36	28	2
	LO MARCOLETA	Cs	158	83	75	35	2
	SANTA LUISA (P)	Cs	133	66	67	32	2 y 4
132 PROVINCIA CORDILLERA							
13202 Pirque	EL LLANO NORTE	Cs	66	27	39	20	1
	EL LLANO PONIENTE	Cs	69	34	35	16	1
	LA GRANJA	Cs	129	68	61	38	1
	LA NOGALADA	Cs	96	49	47	26	1
	SAN LUIS	Cs	80	39	41	24	1
	SANTA CECILIA	Cs	156	83	73	33	1
	LOS SILOS	Cs	11	5	6	4	1
	PATRICIO GANA LYON	Cs	281	142	139	97	2
	SANTA RITA	Cs	260	138	122	71	2
	EL PRINCIPAL	Cs	14	10	4	8	3
	EL PRINCIPAL ESTE	Cs	32	15	17	14	3
	RÍO CLARILLO	Cs	13	8	5	9	3
	LA LAGUNA	Cs	21	11	10	4	3
	LAS BANDURRIAS	Cs	49	27	22	15	3
	MACUL	Cs	128	66	62	23	3
	EL CERRILLO	Cs	36	21	15	9	3
	SAN VICENTE	Cs	96	54	42	26	3
13203 San José de Maipo	RÍO COLORADO	Cs	27	12	15	7	2
	RÍO COLORADO ORIENTE	Cs	17	10	7	8	2
	RÍO COLORADO PONIENTE	Cs	24	6	18	8	2
	EL QUILLAYAL	Cs	28	17	11	23	1
	LAGUNILLAS	Cs	2	2	0	6	1

REGIÓN 13 METROPOLITANA DE SANTIAGO: Caseríos. Censo 2002

REGIÓN, PROVINCIAS, COMUNAS Y CÓDIGO ÚNICO TERRITORIAL	Entidad	Categ.	Población Censo 2002			Viviendas Censo 2002	Ubicación D.C. N°
			Total	Hombres	Mujeres		
13203 San José de Maipo	LAS ARAÑAS	Cs	184	104	80	61	1
	LOS RULOS	Cs	13	6	7	4	1
	SAN JOSÉ ALTO	Cs	128	69	59	41	1
	EL ALFALFAL	Cs	98	53	45	22	2
	LOS MAITENES	Cs	149	81	68	70	2
	EL ROMERAL	Cs	34	22	12	13	4
	ESTERO SAN ALFONSO	Cs	14	8	6	4	3
	EL ALMENDRO	Cs	51	29	22	27	3
	LAGUNA NEGRA	Cs	0	0	0	3	3
	SAN NICOLÁS	Cs	1	1	0	3	3
	SOLANA DEL MAIPO (P)	Cs	43	26	17	12	3 y 5
	BOCATOMA EL VOLCÁN	Cs	10	9	1	13	4
	EL VOLCÁN	Cs	52	26	26	57	4
	FUNDO EL VOLCÁN	Cs	11	5	6	7	4
	LOS QUELTEHUES	Cs	23	9	14	43	4
	LAS MELOSAS	Cs	38	22	16	26	4
	BOCATOMA EL CANELO	Cs	36	18	18	8	5
	LAS LAJAS	Cs	9	5	4	3	5
EL MANZANO	Cs	79	43	36	26	6	
PUENTE EL MANZANO	Cs	88	49	39	29	6	
133 PROVINCIA CHACABUCO							
13301 Colina	LA COPA	Cs	218	123	95	46	1
	LA COPA ORIENTE	Cs	14	4	10	3	1
	SANTA MARTA DE LIRAY	Cs	27	12	15	8	1
	CAMINO A LO PINTO	Cs	19	8	11	6	3
	LAS GARZAS DOS	Cs	68	32	36	15	3
	LO PINTO	Cs	245	134	111	70	3
	CARRETERA SAN MARTÍN	Cs	67	36	31	21	3
	SANTA ELENA	Cs	105	52	53	33	1
	EJEMPLO CAMPESINO	Cs	108	60	48	29	1
	VALLE HERMOSO	Cs	10	3	7	5	2
	CAMINO COQUIMBO	Cs	17	6	11	5	3
	CARRETERA SAN MARTÍN	Cs	12	5	7	5	3
	EL ALGARROBITO	Cs	22	15	7	13	3
	LOS DIECISIETE	Cs	234	108	126	60	3
	CAMINO COQUIMBO	Cs	15	7	8	4	3
	CARRETERA SAN MARTÍN	Cs	26	13	13	6	3
	PORTEZUELO	Cs	46	21	25	10	3
	SANTA LUZ	Cs	166	82	84	48	3
	VILLA PELDEHUE	Cs	159	78	81	40	4
	CAMINO LA VIRGEN	Cs	36	18	18	14	5
	QUILAPILÚN ALTO	Cs	167	87	80	61	5
	QUILAPILÚN BAJO ORIENTE	Cs	10	4	6	5	5
	QUILAPILÚN BAJO PONIENTE	Cs	133	77	56	39	5
13302 Lampa	EL RESPLANDOR	Cs	130	70	60	45	1
	ESFUERZO CAMPESINO DOS	Cs	30	13	17	9	1
	ESFUERZO CAMPESINO TRES	Cs	57	38	19	16	1

REGIÓN 13 METROPOLITANA DE SANTIAGO: Caseríos. Censo 2002

REGIÓN, PROVINCIAS, COMUNAS Y CÓDIGO ÚNICO TERRITORIAL	Entidad	Categ.	Población Censo 2002			Viviendas Censo 2002	Ubicación D.C. N°	
			Total	Hombres	Mujeres			
13302 Lampa	ESFUERZO CAMPESINO UNO	Cs	296	143	153	72	1	
	LIPANGUE	Cs	202	108	94	52	5	
	LOS ESPINOS	Cs	247	133	114	83	1	
	EL MOLINO	Cs	49	27	22	14	2	
	EL TACO POLPAICO	Cs	37	19	18	14	2	
	BATUCO-ENTEL	Cs	18	13	5	3	3	
	LA MINA	Cs	41	19	22	10	3	
	LO FONTECILLA	Cs	29	15	14	11	3	
	LOS CORTIJOS	Cs	83	47	36	43	3	
	PANAMERICANA NORTE	Cs	81	43	38	28	4	
	SANTA CAROLINA	Cs	29	14	15	8	3	
	SANTA SARA	Cs	134	70	64	36	3	
	LA VILANA	Cs	253	130	123	68	4	
	CHORRILLOS	Cs	90	52	38	29	5	
	LA PRIMAVERA	Cs	94	46	48	38	5	
	13303 Tiltil	EL ASIENTO	Cs	31	14	17	14	1
		LOS QUILOS	Cs	30	16	14	9	1
ANDRÉS BELLO		Cs	35	18	17	12	1	
EL ATAJO		Cs	60	37	23	18	1	
EL SAUCE ORIENTE		Cs	85	39	46	35	1	
LOS MOLINOS		Cs	27	17	10	14	1	
TAPIHUE		Cs	81	49	32	33	1	
HUECHÚN		Cs	203	99	104	59	2	
LOS LINGUES		Cs	112	51	61	42	2	
PROACER INLAND		Cs	4	3	1	5	2	
CERRO BLANCO		Cs	34	14	20	132	2	
LOS AROMOS		Cs	54	30	24	16	2	
PUNTA PEUCO		Cs	124	73	51	49	2	
TERMAS INTERNACIONAL 1/		Cs	2	2	0	20	2	
SAN JOSÉ		Cs	28	20	8	12	2	
LA CUMBRE		Cs	57	32	25	16	3	
RINCÓN DE LOS VALLES		Cs	32	18	14	12	3	
EMBALSE		Cs	14	6	8	5	4	
ESPINALILLO		Cs	46	24	22	38	5	
LA CAPILLA		Cs	201	105	96	133	5	
LO MARÍN		Cs	69	41	28	49	5	
134 PROVINCIA MAIPO								
13401 San Bernardo		EL MARISCAL	Cs	133	65	68	30	6
		CARBOMET ENERGÍA	Cs	36	19	17	9	6
		HILOS CADENA	Cs	53	27	26	15	6
		RIBERA NORTE RÍO MAIPO	Cs	12	9	3	3	6
	SANTA ROSA	Cs	75	37	38	21	6	
	PLANTA HIDROELÉCTRICA	Cs	29	16	13	8	6	
	CATEMITO	Cs	13	6	7	4	8	
	EL BARRANCÓN	Cs	14	7	7	5	8	
	EL BARRANCÓN SUR	Cs	10	4	6	4	8	

REGIÓN 13 METROPOLITANA DE SANTIAGO: Caseríos. Censo 2002

REGIÓN, PROVINCIAS, COMUNAS Y CÓDIGO ÚNICO TERRITORIAL	Entidad	Categ.	Población Censo 2002			Viviendas Censo 2002	Ubicación D.C. N°
			Total	Hombres	Mujeres		
13401 San Bernardo	SANTA JULIA	Cs	157	79	78	45	8
	SAN JOSÉ DE NOS	Cs	7	4	3	3	8
	LOS TRIGALES	Cs	60	31	29	14	8
	SANTA TERESA DE TANGO	Cs	58	32	26	15	8
	TRES ACEQUIAS	Cs	71	36	35	21	8
	TRES ACEQUIAS ORIENTE	Cs	40	17	23	8	8
	TRES ACEQUIAS SUR	Cs	18	6	12	5	8
	LO SIERRA	Cs	18	9	9	6	11
	PÉREZ OSSA	Cs	48	22	26	13	11
	PUENTE MAIPO PONIENTE	Cs	26	13	13	10	12
	POBLACIÓN LA ESTANCILLA	Cs	214	109	105	54	12
	PUENTE MAIPO ORIENTE	Cs	16	10	6	6	12
	EL NARANJAL SUR	Cs	47	28	19	12	12
	LOS NARANJOS SUR	Cs	61	35	26	15	12
	PANAMERICANA SUR	Cs	31	15	16	9	12
	EL NARANJAL NORTE	Cs	40	15	25	10	12
	PANAMERICANA NORTE	Cs	10	5	5	3	12
	SAN MARCOS	Cs	76	46	30	19	12
	SANTA FLORA	Cs	25	15	10	6	12
	TRES ACEQUIAS	Cs	42	22	20	12	12
CAMPAMENTO RIBERA NORTE	Cs	24	13	11	8	14	
13402 Buin	EL CALEUCHE	Cs	7	4	3	3	1
	PANAMERICANA SUR	Cs	37	17	20	12	1
	PARADERO NUEVE	Cs	32	15	17	6	1
	CAMINO ONGOLMO	Cs	123	57	66	31	3
	CAMINO CEMENTERIO	Cs	20	9	11	4	4
	QUINTA DE MAIPO	Cs	238	122	116	65	4
	LAS CAMELIAS	Cs	89	45	44	25	2
	SAN LUIS	Cs	38	22	16	8	2
	SAN RAMÓN	Cs	62	35	27	16	2
	LOS TILOS (P)	Cs	145	74	71	40	2 y 6
	CERVERA BAJO	Cs	69	37	32	18	4
	CRUCE BASCUÑÁN	Cs	112	58	54	28	3
	LA ESTANCILLA	Cs	233	121	112	66	4
	CAMPUSANO	Cs	275	138	137	84	5
	LA CORTADA DEL RÍO	Cs	33	23	10	9	5
	LAS VERTIENTES	Cs	223	121	102	45	5
	LOS AROMOS	Cs	150	72	78	40	5
	SANTA VICTORIA	Cs	122	60	62	35	5
	CRUCEDAL	Cs	36	17	19	10	6
	13403 Calera de Tango	SITIO TRECE	Cs	21	12	9	4
SITIO VEINTICUATRO		Cs	33	14	19	9	1
LO ERMITA UNO		Cs	12	7	5	8	2
NÚMERO SEIS		Cs	10	7	3	4	2
PUNTILLA DE CHENA		Cs	35	18	17	12	2
TANGUITO		Cs	10	6	4	3	2
BAJOS DE SAN AGUSTÍN		Cs	145	75	70	42	2
SAN AGUSTÍN	Cs	145	74	71	43	2	

REGIÓN 13 METROPOLITANA DE SANTIAGO: Caseríos. Censo 2002

REGIÓN, PROVINCIAS, COMUNAS Y CÓDIGO ÚNICO TERRITORIAL	Entidad	Categ.	Población Censo 2002			Viviendas Censo 2002	Ubicación D.C. N°
			Total	Hombres	Mujeres		
13403 Calera de Tango	SAN AGUSTÍN SUR	Cs	63	29	34	17	2
	SAN JOSÉ	Cs	49	24	25	6	2
	EL NARANJAL	Cs	40	24	16	9	3
	EX FUNDO HUEQUÉN	Cs	12	6	6	4	3
	EX FUNDO LO CARVALLO	Cs	8	2	6	3	3
	LAS GUARACAS	Cs	42	20	22	8	3
	LOS MÁRQUEZ	Cs	36	19	17	9	3
	LOS BAJOS	Cs	11	5	6	4	5
	SANTA INÉS	Cs	24	19	5	5	3
	EL RECUERDO	Cs	117	62	55	26	4
	LA PRIMAVERA	Cs	147	69	78	37	4
	CERRO LA PUNTILLA	Cs	4	2	2	5	5
	EL SAUCE	Cs	103	57	46	27	5
	LA BATALLA	Cs	153	85	68	37	5
	LA ÍNSULA	Cs	44	25	19	16	5
	EL CRISTO	Cs	175	95	80	43	4
	VILLORRIO AGRÍCOLA	Cs	202	91	111	43	4
13404 Paine	LAS ROSAS	Cs	20	12	8	5	1
	NUEVO SENDERO	Cs	243	123	120	65	2
	SANTA ANA	Cs	60	32	28	14	2
	SANTA ANA LA VEGA	Cs	43	22	21	12	2
	CARDONAL BAJO	Cs	157	82	75	39	2
	CARDONAL ALTO	Cs	9	3	6	6	2
	SANTA FILOMENA	Cs	226	127	99	55	2
	ANGOSTURA	Cs	25	10	15	6	3
	LAS MULAS	Cs	49	21	28	11	3
	PLAYA CARTAGENA	Cs	169	100	69	50	4
	BOCAGUADO	Cs	15	8	7	4	4
	BOCAGUADO ESTE	Cs	23	14	9	10	4
	BOCAGUADO NORTE	Cs	8	4	4	5	4
	EL ÁLAMO	Cs	62	36	26	20	9
	LA PLAYA	Cs	40	24	16	16	4
	PINTUÉ	Cs	7	6	1	3	4
	LOS HORNOS DE ACULEO	Cs	259	133	126	71	4
	ALTO CHALLAY	Cs	99	49	50	23	5
	EL PAULA	Cs	119	59	60	32	6
	LAS COLONIAS	Cs	8	5	3	5	6
	LOS COPIHUES ORIENTE	Cs	28	15	13	8	6
	LOS COPIHUES PONIENTE	Cs	59	27	32	15	6
	NUEVO HORIZONTE	Cs	192	87	105	41	6
	RINCÓN DE PAINE	Cs	10	3	7	4	6
	LAS ROSAS	Cs	110	58	52	26	6
	SAN MIGUEL	Cs	54	30	24	14	6
	APARICIÓN NORTE UNO	Cs	12	7	5	3	7
APARICIÓN SUR	Cs	34	18	16	10	7	
ÁGUILA NORTE	Cs	290	148	142	78	8	
ÁGUILA SUR	Cs	260	133	127	62	8	
ÁGUILA SUR CENTRO	Cs	33	19	14	7	8	

REGIÓN 13 METROPOLITANA DE SANTIAGO: Caseríos. Censo 2002

REGIÓN, PROVINCIAS, COMUNAS Y CÓDIGO ÚNICO TERRITORIAL	Entidad	Categ.	Población Censo 2002			Viviendas Censo 2002	Ubicación D.C. N°
			Total	Hombres	Mujeres		
13404 Paine	LA ENSENADA	Cs	207	106	101	56	8
	CARRETERA	Cs	114	61	53	28	8
	LOS AROMOS	Cs	21	10	11	8	8
	CULLIPEUMO ALTO	Cs	87	42	45	23	8
	MANSEL BAJO	Cs	21	12	9	5	9
	ABRANTES ORIENTE	Cs	9	4	5	3	9
	ABRANTES PONIENTE	Cs	12	5	7	4	9
	ABRANTES SUR	Cs	128	62	66	33	9
	LA HIGUERA	Cs	72	39	33	17	9
	SAN ROBERTO	Cs	82	39	43	25	9
	EL MANZANITO	Cs	109	55	54	33	9
	HUITICALÁN	Cs	297	140	157	80	9
	PERALILLO	Cs	183	90	93	47	9
	PUEBLO HUNDIDO	Cs	42	19	23	15	9
135 PROVINCIA MELIPILLA							
13501 Melipilla	LOS JAZMINES	Cs	133	69	64	32	1
	LA VEGA	Cs	74	42	32	18	3
	LA MEDIALUNA	Cs	42	21	21	11	6
	POPETA	Cs	12	8	4	5	6
	SAN JUAN	Cs	53	27	26	13	7
	LA UNIÓN	Cs	50	27	23	14	15
	SAN VALENTÍN	Cs	20	10	10	6	15
	SANTA LAURA	Cs	34	17	17	10	15
	EL TORONJIL	Cs	15	9	6	6	6
	LOS MAITENES	Cs	95	49	46	24	6
	LOS MAITENES ORIENTE	Cs	40	21	19	9	6
	LOS MAITENES PONIENTE	Cs	75	44	31	28	6
	VILLA MI CASA	Cs	95	49	46	23	7
	MANDINGA (P)	Cs	238	118	120	80	7 y 15
	VILLA EDUARDO VELÁSQUEZ	Cs	65	31	34	16	7
	CAMINO VIEJO	Cs	67	33	34	22	15
	ESMERALDA	Cs	174	94	80	38	9
	SANTA ROSA NORTE	Cs	145	74	71	38	9
	SANTA ROSA SUR	Cs	30	15	15	6	9
	ESTACIÓN PUANGUE	Cs	18	9	9	4	13
	LUMBRERA	Cs	96	48	48	26	9
	LUMBRERA NORTE	Cs	65	34	31	19	9
	SANTA JULIA	Cs	125	62	63	35	9
	CASAS DE SAN JOSÉ	Cs	52	24	28	16	10
	SARGENTO CANDELARIA	Cs	92	50	42	30	10
	CUESTA DE MALLARAUCO	Cs	3	1	2	3	11
	SANTA ELISA ORIENTE	Cs	139	70	69	34	11
	SANTA ELISA	Cs	81	35	46	20	11
	HERNÁN HURTADO CRUCHAGA	Cs	105	51	54	34	11
	SANTA VICTORIA	Cs	10	7	3	4	17
	EL MANZANO-LAS ROSAS 2/	Cs	174	87	87	47	12
	LAS ROSAS DE CHIÑIHUE	Cs	111	58	53	29	12

REGIÓN 13 METROPOLITANA DE SANTIAGO: Caseríos. Censo 2002

REGIÓN, PROVINCIAS, COMUNAS Y CÓDIGO ÚNICO TERRITORIAL	Entidad	Categ.	Población Censo 2002			Viviendas Censo 2002	Ubicación D.C. N°
			Total	Hombres	Mujeres		
13501 Melipilla	QUITRALHUÉN	Cs	16	9	7	4	12
	SANTA VICTORIA DE CHIÑIHUE	Cs	187	99	88	47	12
	VILLA EL ALTO	Cs	32	16	16	7	12
	VILLA LAS ROSAS	Cs	108	54	54	27	12
	VILLA SOL NACIENTE	Cs	79	44	35	36	12
	EL MAITÉN	Cs	13	7	6	4	12
	EL MAITÉN NORTE	Cs	9	6	3	3	12
	EL MARCO	Cs	17	12	5	4	12
	EL MARCO SUR	Cs	24	14	10	4	12
	VILLA EL MARCO	Cs	114	57	57	23	12
	EL TRÁNSITO ABAJO	Cs	74	41	33	21	12
	EL TRÁNSITO ABAJO SUR	Cs	40	23	17	9	12
	VILLA EL TRÁNSITO	Cs	0	0	0	22	12
	SAN BENITO	Cs	118	60	58	36	15
	SAN RAFAEL	Cs	200	106	94	43	15
	SANTA ELENA	Cs	131	71	60	47	16
	VIÑA EL CAMPESINO NORTE	Cs	59	29	30	18	16
	VIÑA EL CAMPESINO SUR	Cs	43	21	22	13	16
	PROVIDENCIA	Cs	76	32	44	23	17
	EL CORTIJO	Cs	11	6	5	3	17
13502 Alhué	BARRANCAS DE PICHÍ	Cs	203	110	93	69	3
	PINCHA	Cs	117	71	46	35	5
	LAS PALMAS DE CARÉN	Cs	32	15	17	9	5
13503 Curacaví	SANTA MARÍA	Cs	32	18	14	9	5
	SAN JOAQUÍN	Cs	22	11	11	6	7
	PLANTA CARENA	Cs	6	2	4	12	3
	EL AJIAL	Cs	249	133	116	65	3
	EL AJIAL OESTE	Cs	23	13	10	6	3
	SANTA RITA	Cs	65	31	34	19	3
	COLOCOLO	Cs	147	74	73	39	3
	PATAGÜILLA	Cs	22	10	12	8	3
	ESTADIO MUNICIPAL	Cs	19	6	13	8	4
	AGUA DE PIEDRA	Cs	25	10	15	9	4
13504 María Pinto	LAS ROSAS	Cs	189	102	87	50	6
	CHOROMBO MEDIO	Cs	83	40	43	19	3
	LA PALMA	Cs	236	119	117	64	4
	EL ROSARIO	Cs	283	143	140	78	1
	ISLA DE ROJA	Cs	111	58	53	35	2
	LO OVALLE	Cs	231	120	111	78	2
	RANCHILLO	Cs	138	50	88	37	5
	CANCHA DE PIEDRA	Cs	42	26	16	14	5
EL PARRÓN	Cs	110	55	55	27	5	
13505 San Pedro	EL SAUCE	Cs	15	6	9	4	2
	LOS CULENES	Cs	67	32	35	20	2
	QUILAMUTA	Cs	44	26	18	12	1
	LONGOVILO	Cs	23	14	9	6	2
	SAN VICENTE	Cs	73	41	32	18	3
	SANTA ROSA LO CHACÓN	Cs	18	6	12	9	3

REGIÓN 13 METROPOLITANA DE SANTIAGO: Caseríos. Censo 2002

REGIÓN, PROVINCIAS, COMUNAS Y CÓDIGO ÚNICO TERRITORIAL	Entidad	Categ.	Población Censo 2002			Viviendas Censo 2002	Ubicación D.C. N°
			Total	Hombres	Mujeres		
136 PROVINCIA TALAGANTE							
13601 Talagante	EL CARMEN	Cs	33	15	18	6	1
	EL CARMEN	Cs	265	131	134	77	1
	CAMINO A MELIPILLA	Cs	44	20	24	12	1
	LAS GOLONDRINAS	Cs	152	83	69	32	1
	AUTOPISTA DEL SOL	Cs	20	15	5	8	3
	SANTA AMELIA	Cs	146	75	71	39	3
	EL LABRADOR	Cs	130	69	61	41	2
	CAMINO LONQUÉN SUR	Cs	69	34	35	22	2
	EL RINCÓN	Cs	40	19	21	14	2
	CAMINO LONQUÉN SUR	Cs	73	36	37	19	2
	CAMINO LOS PERROS	Cs	96	47	49	25	2
	LA PAPELERA	Cs	26	12	14	8	4
	EL CORTE	Cs	23	12	11	5	3
	LAS VERTIENTES	Cs	37	18	19	8	3
	LA MANREZA	Cs	111	60	51	27	4
	SANTA MARIANA	Cs	44	24	20	12	4
	CAMINO A MELIPILLA	Cs	19	11	8	7	4
	LA RIVERA	Cs	81	41	40	22	4
	SANTA MARIANA	Cs	32	18	14	8	4
	13602 El Monte	ANÍBAL PINTO	Cs	32	15	17	10
ARTURO PRAT		Cs	38	19	19	10	1
EL ROSARIO		Cs	152	79	73	38	1
LA CANTERA		Cs	68	35	33	21	1
LA MACARENA		Cs	0	0	0	44	1
LOS OLMOS		Cs	167	85	82	48	1
CHIÑIHUE LOS QUILOS		Cs	251	138	113	68	3
EL PAICO		Cs	8	4	4	4	3
LAS PILASTRAS		Cs	51	27	24	9	3
LOS LIBERTADORES		Cs	12	6	6	3	3
13603 Isla de Maipo	LO MACÍAS	Cs	31	15	16	10	2
	ÁLAMO GUACHO	Cs	80	45	35	22	2
	EL CASTILLO	Cs	114	61	53	33	1
	ESTACIÓN LONQUÉN	Cs	31	16	15	6	1
	EL CRUCERO	Cs	58	38	20	16	2
	LA VILLITA	Cs	74	41	33	26	2
	LAS PIRCAS	Cs	25	15	10	5	2
	VILLITA ARRIBA NORTE	Cs	128	66	62	35	2
	VILLITA ARRIBA SUR	Cs	99	47	52	29	2
	MERCEDES	Cs	14	9	5	4	2
	EL ESCORIAL	Cs	22	11	11	5	4
	LLAVERÍA	Cs	101	54	47	29	4
	LOS HUERTOS	Cs	30	18	12	5	4
	LA TURBINA	Cs	27	14	13	6	5
13604 Padre Hurtado	SAN ANTONIO DE NALTAGUA NORTE	Cs	74	35	39	24	5
	SAN ANTONIO DE NALTAGUA SUR	Cs	28	15	13	10	5
13604 Padre Hurtado	LA PRIMAVERA	Cs	28	14	14	6	1
	LA PUNTILLA DE PORVENIR	Cs	103	52	51	32	2

REGIÓN 13 METROPOLITANA DE SANTIAGO: Caseríos. Censo 2002

REGIÓN, PROVINCIAS, COMUNAS Y CÓDIGO ÚNICO TERRITORIAL	Entidad	Categ.	Población Censo 2002			Viviendas Censo 2002	Ubicación D.C. N°
			Total	Hombres	Mujeres		
13604 Padre Hurtado	LOS ÁLAMOS	Cs	105	58	47	30	2
	LA ESPERANZA	Cs	131	64	67	35	5
	LOS CORRALES	Cs	40	19	21	13	2
	SAN LUIS	Cs	150	72	78	40	2
	EL ARRAYÁN	Cs	28	15	13	5	2
	SANTA MÓNICA	Cs	241	130	111	62	2
	SANTA MÓNICA NORTE	Cs	34	16	18	8	2
	EL TREBAL	Cs	295	157	138	71	5
	LAS BRISAS	Cs	41	22	19	10	5
13605 Peñaflor	BALMACEDA	Cs	39	20	19	7	2
	CAMINO A MELIPILLA	Cs	45	24	21	13	2
	CHACRA SANTA CRUZ	Cs	27	12	15	10	2
	MANUEL CASTILLO NORTE	Cs	28	12	16	8	2
	MANUEL CASTILLO SUR	Cs	22	14	8	9	2
	SAN JAVIER	Cs	14	8	6	8	2
	CAMINO LA VIÑITA	Cs	20	7	13	6	1
	PELVÍN	Cs	31	16	15	9	1
	SANTA CORINA	Cs	144	80	64	45	3
EL ROSARIO	Cs	173	85	88	47	1	

1/ Centro Turístico

2/ Fusión El Manzano-Las Rosas

(P) Parte

Nota: En el caso de las entidades rurales Aldeas (Al) y Caseríos (Cs), no incluye la superficie.

BIBLIOGRAFÍA GENERAL

1. Beajeou Garnier, "Tratado de Geografía Urbana", simbología para representar los centros poblados a nivel regional, Editorial Vicens–vives 1970.
2. Ana María Errázuriz Corner, "Cartografía Temática", Editorial Universitaria, 1988, Primera edición, 129 páginas, Inscripción N° 70326.
3. Instituto Nacional de Estadísticas, Subdepto de Cartografía Censal, "Cartografía regional y superficie de las ciudades y pueblos a nivel nacional actualizada" , Febrero 2001
4. Instituto Nacional de Estadísticas, Departamento de Informática, Base de Datos por entidades de población y categorías censales, Censo 2002.
5. Instituto Nacional de Estadísticas, Sección Archivo Cartográfico, Mapas esquemáticos regionales con división de Comuna y Distrito, escala 1:250.000.
6. Instituto Nacional de Estadísticas, Subdepto. de Geografía y SIG., "Mapas censales distritales de terreno", Censo 2002.
7. Sistema Nacional de Información Territorial, Subgrupo Definiciones, SNIT-GITB, Entidades cartográficas de la cartografía regular de Chile, 1° Edición, noviembre 2004.

CHILE:
Ciudades, Pueblos, Aldeas, Caseríos
Censo 2002

DIRECCIONES REGIONALES Y PROVINCIALES DEL INSTITUTO NACIONAL DE ESTADÍSTICAS

DIRECCIÓN	TELÉFONO	FAX	CASILLA	CORREO ELECTRÓNICO
01 REGIÓN				
Dirección Regional IQUIQUE Serrano N° 389 Oficina 601-602 Edificio Conferencia IQUIQUE	57-415683 57-423119	57-423119		ine.iquique@ine.cl
- Oficina Provincial ARICA				
Arturo Prat N° 305 Edificio Servicios Públicos Piso 2° ARICA	58-232471 58-250738	58-232471		aricaine@entelchile.net
02 REGIÓN				
Dirección Regional ANTOFAGASTA Baquedano N° 637 ANTOFAGASTA	55-269112 55-283459 55-221576	55-222744	1143	ine.antofagasta@ine.cl
03 REGIÓN				
Dirección Regional COPIAPÓ Chacabuco N° 546, Piso 1°, Oficina 13-14 Edificio Copayapu COPIAPÓ	52-230856 52-218912 52-212565	52-212565	405	region.atacama@ine.cl
- Oficina Provincial HUASCO				
Arturo Prat N° 535, Depto. 41, Piso 4° Edificio Domeyko VALLENAR	51-614396	51-614396		provincia.huasco@ine.cl
04 REGIÓN				
Dirección Regional LA SERENA Matta N° 461, Oficina 104 Edificio Servicios Públicos LA SERENA	51-215841 51-210130 51-224506	51-224506 51-215841	23	ine.laserena@ine.cl
05 REGIÓN				
Dirección Regional VALPARAÍSO Mergarejo N° 669, Piso 5° Edificio Esmeralda VALPARAÍSO	32-212676 32-224010 32-254441	32-233860 32-594811		ine.valparaiso@ine.cl
- Oficina Provincial LOS ANDES				
Esmeralda N° 387 Edificio Gobernación LOS ANDES	34-405060			ine.losandes@ine.cl
- Oficina Provincial QUILLOTA				
Merced N° 145 QUILLOTA	33-317657	33-317657		ine.quillota@ine.cl
- Oficina Provincial SAN ANTONIO				
Av. Barros Luco s/n Edificio Gobernación SAN ANTONIO	35-219579			ine.sanantonio@ine.cl
06 REGIÓN				
Dirección Regional RANCAGUA Gamero N° 072 RANCAGUA	72-222220 72-222067	72-228319	325	ine.rancagua@ine.cl

DIRECCIONES REGIONALES Y PROVINCIALES DEL INSTITUTO NACIONAL DE ESTADÍSTICAS

DIRECCIÓN	TELÉFONO	FAX	CASILLA	CORREO ELECTRÓNICO
07 REGIÓN Dirección Regional TALCA 3 Norte N° 1057 entre 3 y 4 Oriente TALCA	71-231013 71-238227	71-231013	294	ine.talca@ine.cl
- Oficina Provincial CURICÓ Carmen N° 560 Esquina Merced Edificio Público N° 2 CURICÓ	75-324447	75-324447		ine.curico@ine.cl
- Oficina Provincial LINARES Edificio Gobernación Sector Sur Piso 3° LINARES	73-220004	73-220004		
08 REGIÓN Dirección Regional CONCEPCIÓN Caupolicán N° 518 Piso 4° Oficina 403 CONCEPCIÓN	41-229705 41-234746	41-241265		ine.concepcion@ine.cl
Oficina Provincial ÑUBLE Edificio Gobernación, Piso 3° CHILLÁN	42-221037	42-221037		mirta.rodriguez@ine.cl
Oficina Provincial BIOBÍO Edificio Gobernación, Piso 3° LOS ÁNGELES	43-321404	43-321404		monica.montes@ine.cl
09 REGIÓN Dirección Regional TEMUCO Aldunate N° 620, Oficina 704 Edificio Inversur TEMUCO	45-239112	45-210447	849	ine.temuco@ine.cl
10 REGIÓN Dirección Regional PUERTO MONTT San Martín N° 80, Piso 3° Edificio Gobernación PUERTO MONTT	65-253063 65-259886	65-259886	493	marcelo.alvarez@ine.cl
- Oficina Provincial VALDIVIA Av. Picarte N° 327, Oficina 32 VALDIVIA	63-213457	63-213457	496	ine.valdivia@ine.cl
- Oficina Provincial OSORNO O'Higgins N° 645, Piso 3° OSORNO	64-242850	64-242850	144	ine.osorno@ine.cl
- Oficina Provincial CHILOÉ Edificio Gobernación, Piso 2° CASTRO	65-635776	65-635776	47	ine.castro@ine.cl
11 REGIÓN Dirección Regional COIHAIQUE Eusebio Lillo N° 454 COIHAIQUE	67-214576	67-231914		mario.moreno@ine.cl
12 REGIÓN Dirección Regional PUNTA ARENAS Croacia N° 722, Piso 9° Edificio Servicios Públicos PUNTA ARENAS	61-204704 61-204703	61-204713	86	ine.puntaarenas@ine.net