

فصل دوم

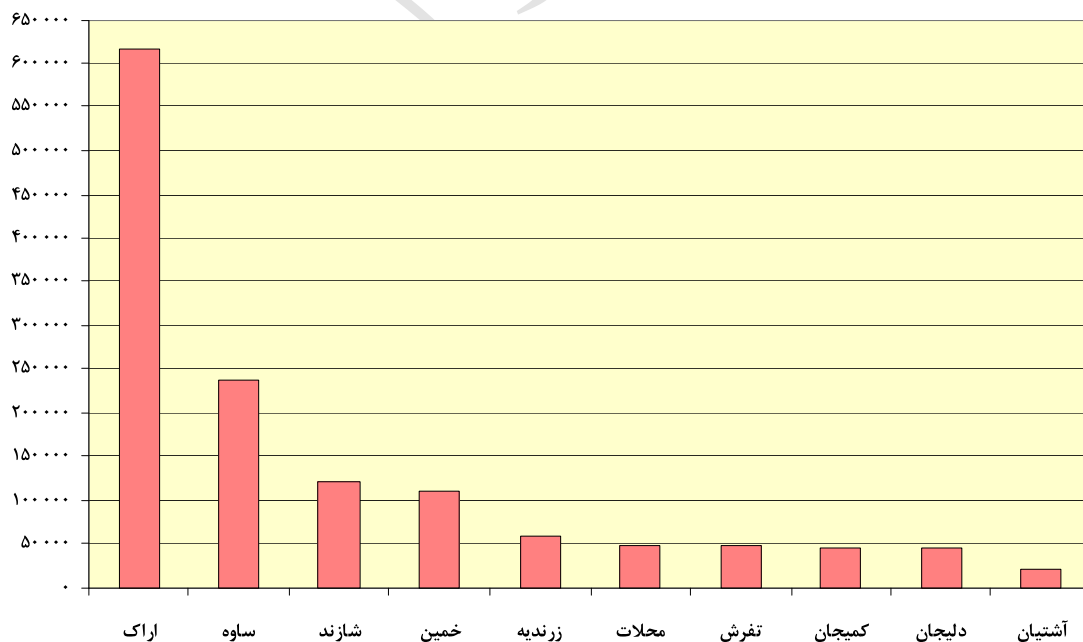
اطلاعات تطبیقی سرشماری عمومی نفوس و مسکن

۱۳۷۵-۸۵

۲-۱- جمعیت استان به تفکیک شهرستان طی سال‌های ۸۵-۱۳۷۵

۱۳۸۵		۱۳۷۵		شهرستان
درصد	تعداد	درصد	تعداد	
۱۰۰	۱۳۵۱۲۵۷	۱۰۰	۱۲۲۸۸۱۲	استان
۱,۵۶	۲۱۱۲۱	۱,۷۴	۲۱۳۳۴	آشتیان
۴۵,۵۷	۶۱۵۷۰۲	۴۸,۵۵	۵۹۶۵۷۰	اراک
۳,۶۰	۴۸۵۹۱	۴,۲۵	۵۲۲۲۷	تفرش
۸,۱۵	۱۱۰۱۹۵	۹,۶۴	۱۱۸۴۲۴	خمین
۳,۲۸	۴۴۳۷۷	۳,۳۲	۴۰۷۶۱	دلیجان
۴,۳۲	۵۸۳۸۷	-	-	زرنديه
۱۷,۶۰	۲۳۷۸۱۳	۱۸,۱۸	۲۲۳۴۲۹	ساوه
۸,۸۹	۱۲۰۱۰۲	۱۰,۶۸	۱۳۱۲۸۸	شازند
۳,۳۸	۴۵۷۲۳	-	-	کمیجان
۳,۶۴	۴۹۲۴۶	۳,۶۴	۴۴۷۷۹	محلالت

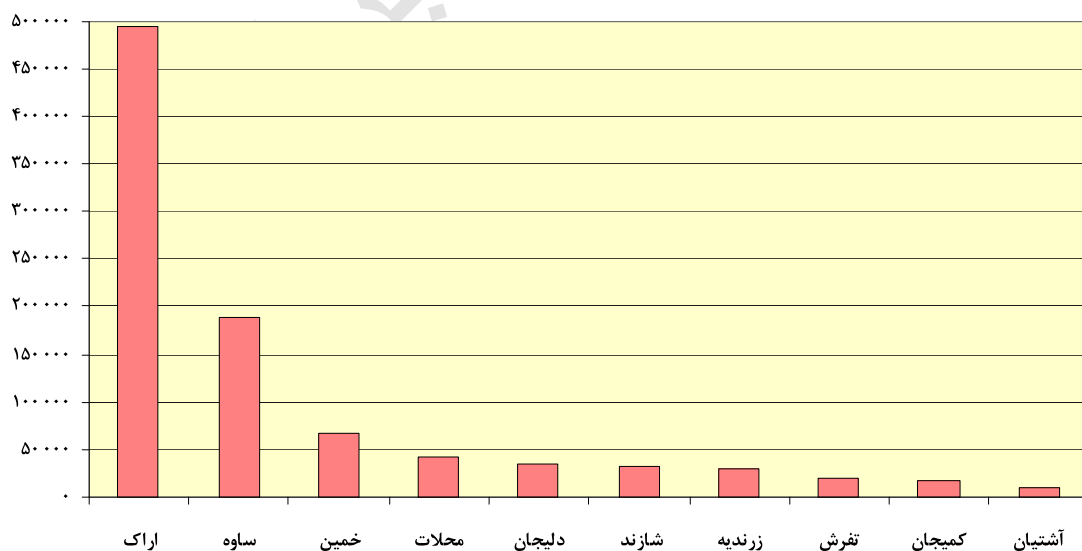
نمودار ۵ - جمعیت استان به تفکیک شهرستان - ۱۳۸۵



۲-۲- جمعیت نقاط شهری استان به تفکیک شهرستان طی سال‌های ۸۵-۱۳۷۵

۱۳۸۵		۱۳۷۵		شهرستان
درصد	تعداد	درصد	تعداد	
۱۰۰	۹۳۲۰۷۳	۱۰۰	۷۰۱۵۴۷	نقاط شهری
۱,۱۲	۱۰۴۰۵	۱,۲۰	۸۴۰۷	آشتیان
۵۲,۹۸	۴۹۳۸۴۵	۵۶,۳۶	۳۹۵۳۶۶	اراک
۲,۰۳	۱۸۹۶۷	۲,۱۳	۱۴۹۱۳	تفرش
۷,۱۲	۶۶۳۹۱	۸,۰۳	۵۶۳۳۵	خمین
۳,۷۶	۳۵۰۹۱	۳,۹۸	۲۷۹۴۹	دلیجان
۳,۲۵	۳۰۲۹۸	-	-	زرنديه
۲۰,۰۸	۱۸۷۱۷۹	۱۹,۴۱	۱۳۶۱۹۷	ساوه
۳,۳۷	۳۱۴۱۱	۳,۸۷	۲۷۱۵۱	شازند
۱,۷۹	۱۶۶۵۳	-	-	کمیجان
۴,۴۹	۴۱۸۳۳	۵,۰۲	۳۵۲۲۹	محلات

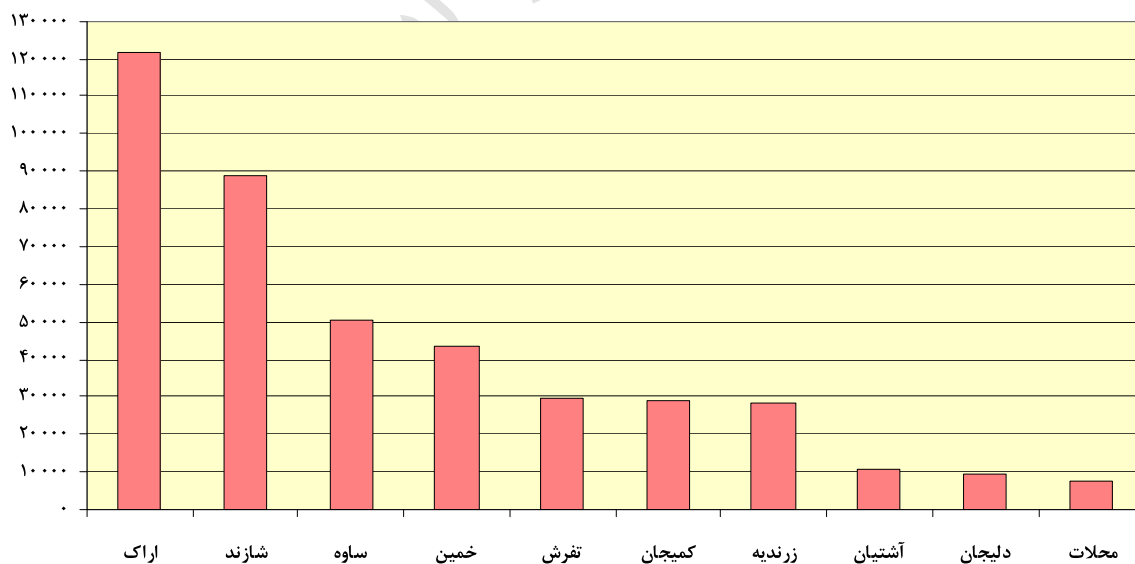
نمودار ۶ - جمعیت نقاط شهری استان به تفکیک شهرستان - ۱۳۸۵



۲-۳- جمعیت نقاط روستایی استان به تفکیک شهرستان طی سال‌های ۸۵-۱۳۷۵

۱۳۸۵		۱۳۷۵		شهرستان
درصد	تعداد	درصد	تعداد	
۱۰۰	۴۱۹۱۸۴	۱۰۰	۵۲۷۲۶۵	نقاط روستایی
۲,۵۶	۱۰۷۱۶	۲,۴۵	۱۲۹۲۷	آشتیان
۲۹,۰۷	۱۲۱۸۵۷	۳۸,۱۶	۲۰۱۲۰۴	اراک
۷,۰۷	۲۹۶۲۴	۷,۰۸	۳۷۳۱۴	تفرش
۱۰,۴۵	۴۳۸۰۴	۱۱,۷۸	۶۲۰۸۹	خمین
۲,۲۲	۹۲۸۶	۲,۴۳	۱۲۸۱۲	دلیجان
۶,۷۰	۲۸۰۸۹	-	-	زرنديه
۱۲,۰۸	۵۰۶۳۴	۱۶,۵۴	۸۷۲۳۲	ساوه
۲۱,۱۶	۸۸۶۹۱	۱۹,۷۵	۱۰۴۱۳۷	شازند
۶,۹۳	۲۹۰۷۰	-	-	کمیجان
۱,۷۷	۷۴۱۳	۱,۸۱	۹۵۵۰	محلّات

نمودار ۷ - جمعیت نقاط روستایی استان به تفکیک شهرستان - ۱۳۸۵



۲-۴- میزان شهرنشینی استان به تفکیک شهرستان طی سال‌های ۸۵-۱۳۷۵ (درصد)

۱۳۸۵	۱۳۷۵	شهرستان
۶۸,۹۸	۵۷,۰۹	استان
۴۹,۲۶	۳۹,۴۱	آشتیان
۸۰,۲۱	۶۶,۲۷	اراک
۳۹,۰۳	۲۸,۵۵	تفرش
۶۰,۲۵	۴۷,۵۷	خمین
۷۹,۰۷	۶۸,۵۷	دلیجان
۵۱,۸۹	-	زرنديه
۷۸,۷۱	۶۰,۹۶	ساوه
۲۶,۱۵	۲۰,۶۸	شازند
۳۶,۴۲	-	کمیجان
۸۴,۹۵	۷۸,۶۷	محلات

۲-۵- نسبت جنسی استان به تفکیک شهرستان طی سال‌های ۸۵-۱۳۷۵

۱۳۸۵	۱۳۷۵	شهرستان
۱۰۲	۱۰۱	استان
۸۷	۱۰۲	آشتیان
۱۰۳	۱۰۲	اراک
۹۷	۹۵	تفرش
۹۹	۹۸	خمین
۱۰۴	۱۰۴	دلیجان
۱۰۷	-	زرنديه
۱۰۷	۱۰۳	ساوه
۹۷	۹۶	شازند
۹۶	-	کمیجان
۱۰۱	۱۰۳	محلات

۶-۲- متوسط بعد خانوار استان به تفکیک شهرستان طی سال‌های ۸۵-۱۳۷۵

۱۳۸۵	۱۳۷۵	شهرستان
۳,۷۱	۴,۵۲	استان
۳,۷۱	۳,۹۹	آشتیان
۳,۷۱	۴,۵۹	اراک
۳,۳۸	۴,۱۴	تفرش
۳,۶۸	۴,۶۰	خمین
۳,۵۲	۴,۰۲	دلیجان
۳,۸۴	-	زرنديه
۳,۷۳	۴,۴۳	ساوه
۳,۸۴	۴,۹۴	شازند
۳,۹۶	-	کمیجان
۳,۴۸	۳,۹۵	محلات

مرکز آمار ایران