

۱۳-۱- توزیع مهاجران وارد شده به استان طی ۱۰ سال گذشته بر حسب آخرین محل اقامت قبلی و محل اقامت فعلی - ۱۳۸۵

محل اقامت فعلی				استان		آخرین محل اقامت قبلی
ساکن در نقاط روستایی		ساکن در نقاط شهری		درصد	تعداد	
درصد	تعداد	درصد	تعداد			
۳۰٫۸۱	۱۳۹۶۵۰	۶۹٫۱۹	۳۱۳۵۶۶	۱۰۰	۴۵۳۲۱۶	کل مهاجرین
۳۰٫۷۸	۱۳۸۴۰۷	۶۹٫۲۲	۳۱۱۲۵۴	۱۰۰	۴۴۹۶۶۱	داخل کشور
۳۳٫۷۶	۱۰۸۵۶۷	۶۶٫۲۴	۲۱۳۰۵۵	۱۰۰	۳۲۱۶۲۳	شهر
۲۳٫۳۱	۲۹۸۴۰	۷۶٫۶۹	۹۸۱۹۸	۱۰۰	۱۲۸۰۳۸	آبادی
۲٫۳۰	۷	۹۷٫۷۰	۲۹۷	۱۰۰	۳۰۴	خارج از کشور
۳۸٫۰۲	۱۲۳۶	۶۱٫۹۸	۲۰۱۵	۱۰۰	۳۲۵۱	اظهار نشده

۱۴-۱- توزیع مهاجران وارد شده به استان طی ۱۰ سال گذشته بر حسب مدت اقامت و ساکن در نقاط شهری و روستایی - ۱۳۸۵

ساکن در نقاط روستایی		ساکن در نقاط شهری		استان		مدت اقامت در محل سرشماری (سال تمام)
درصد	تعداد	درصد	تعداد	درصد	تعداد	
۱۰۰	۱۳۹۶۶۱	۱۰۰	۳۱۳۵۶۸	۱۰۰	۴۵۳۲۱۶	جمع
۳۱٫۶۶	۴۴۲۱۹	۲۰٫۰۶	۶۲۸۹۲	۲۳٫۶۳	۱۰۷۱۱۱	کمتر از یک سال
۱۲٫۹۰	۱۸۰۱۳	۱۱٫۶۳	۳۶۴۷۲	۱۲٫۰۲	۵۴۴۸۵	یک سال
۱۱٫۷۳	۱۶۳۸۶	۱۲٫۱۹	۳۸۲۳۷	۱۲٫۰۵	۵۴۶۲۳	دو سال
۹٫۹۶	۱۳۹۰۷	۱۱٫۶۱	۳۶۳۹۳	۱۱٫۱۰	۵۰۳۰۰	سه سال
۸٫۱۲	۱۱۳۴۸	۹٫۷۳	۳۰۵۲۰	۹٫۲۴	۴۱۸۶۸	چهار سال
۷٫۵۰	۱۰۴۷۵	۹٫۹۶	۳۱۲۴۱	۹٫۲۰	۴۱۷۱۶	پنج سال
۵٫۴۰	۷۵۴۴	۷٫۱۲	۲۲۳۱۶	۶٫۵۹	۲۹۸۶۰	شش سال
۴٫۴۲	۶۱۷۸	۵٫۹۷	۱۸۷۱۶	۵٫۴۹	۲۴۸۹۴	هفت سال
۴٫۴۲	۶۱۶۷	۶٫۵۳	۲۰۴۶۵	۵٫۸۸	۲۶۶۳۲	هشت سال
۳٫۱۴	۴۳۸۱	۴٫۹۹	۱۵۶۴۷	۴٫۴۲	۲۰۰۲۸	نه سال
۰٫۷۵	۱۰۵۰	۰٫۲۱	۶۴۹	۰٫۳۷	۱۶۹۹	اظهار نشده

۱۵-۱- توزیع جمعیت ۱۰ ساله و بیش تر استان بر حسب وضع فعالیت در نقاط شهری و روستایی - ۱۳۸۵

سال	جمعیت ۱۰ ساله و بیش تر	فعال (درصد)	غیر فعال (درصد)	اظهار نشده (درصد)
استان ^(۱)	۳۰۸۳۸۸۶	۴۱,۴۴	۵۷,۴۰	۱,۱۶
شهری	۲۰۷۲۴۸۳	۳۸,۷۲	۶۰,۱۴	۱,۱۴
روستایی	۱۰۱۱۳۲۸	۴۷,۰۲	۵۱,۷۸	۱,۲۰

(۱) جمعیت غیر ساکن در سطر استان منظور شده است.

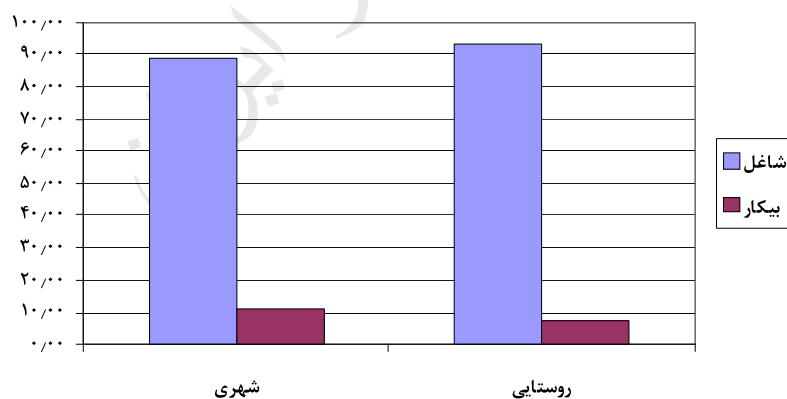
۱۶-۱- توزیع جمعیت فعال ۱۰ ساله و بیش تر بر حسب شاغل و بیکار در نقاط شهری و روستایی - ۱۳۸۵

سال	جمعیت ۱۰ ساله و بیش تر	شاغل (درصد)	بیکار (درصد)
استان ^(۱)	۱۲۷۸۰۲۴	۹۰,۳۹	۹,۶۱
شهری	۸۰۲۴۶۸	۸۸,۹۱	۱۱,۰۹
روستایی	۴۷۵۵۲۷	۹۲,۸۹	۷,۱۱

(۱) جمعیت غیر ساکن در سطر استان منظور شده است.

نمودار ۳- توزیع جمعیت فعال ۱۰ ساله و بیش تر استان بر حسب

شاغل و بیکار در نقاط شهری و روستایی - ۱۳۸۵



۱۷-۱- توزیع شاغلان ۱۰ ساله و بیش تر استان بر حسب سه بخش عمده فعالیت اقتصادی - ۱۳۸۵ (درصد)

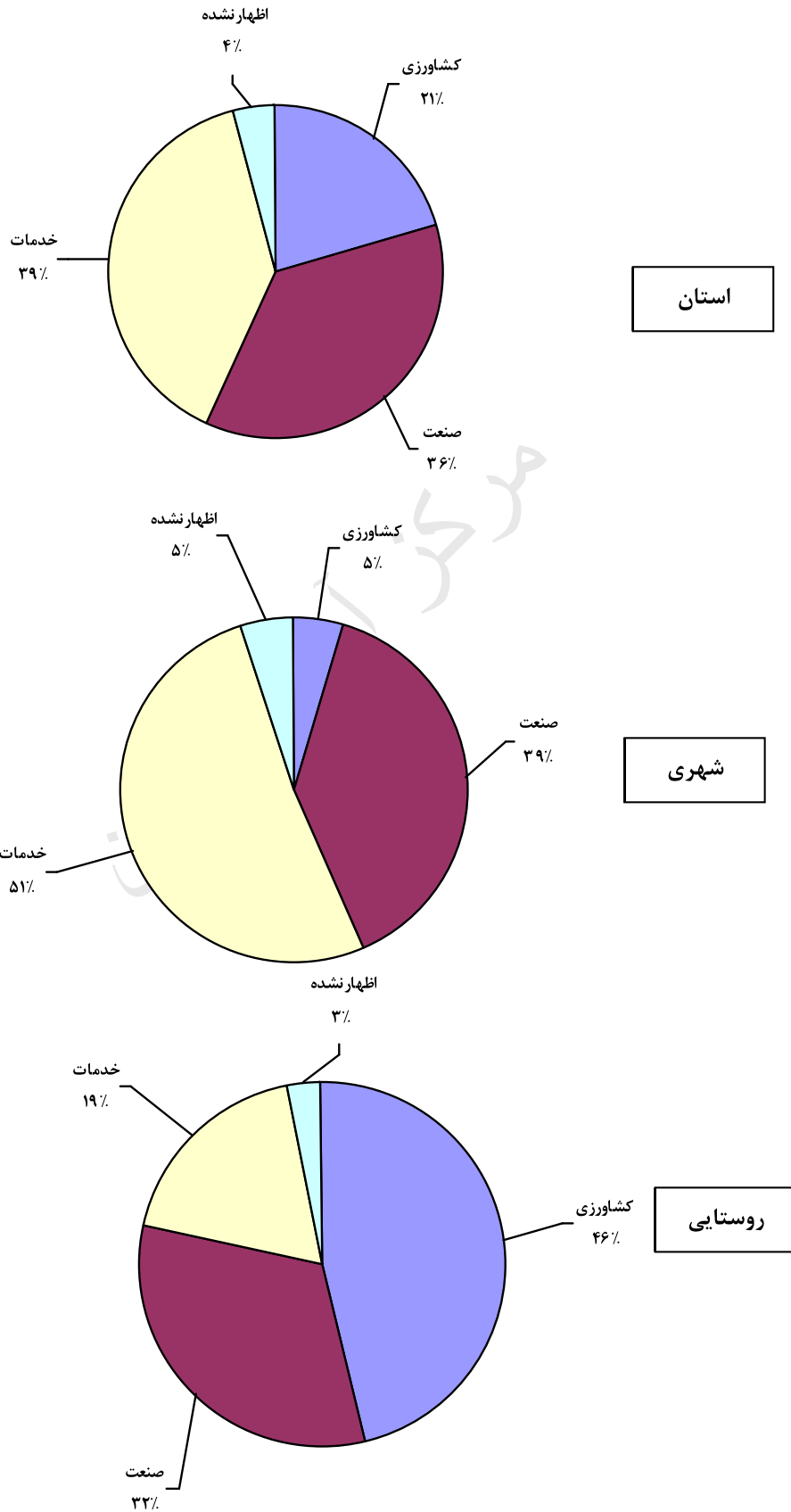
بخش‌های عمده فعالیت	کل	شهری	روستایی
جمع ^(۱)	۱۰۰	۱۰۰	۱۰۰
کشاورزی	۲۰,۵۳	۴,۶۳	۴۶,۲۱
صنعت ^(۲)	۳۶,۲۳	۳۸,۸۱	۳۲,۰۵
خدمات	۳۹,۰۳	۵۱,۵۹	۱۸,۷۵
فعالیت‌های نامشخص و اظهار نشده	۴,۲۲	۴,۹۷	۳,۰۰

(۱) غیر ساکن در کل منظور شده است.

(۲) شامل استخراج معدن، صنعت، آب، برق، گاز و ساختمان.

نمودار ۴- توزیع شاغلان ۱۰ ساله و بیش تر استان برحسب سه بخش عمده

فعالیت اقتصادی در نقاط شهری و روستایی - ۱۳۸۵



۱۸-۱- توزیع شاغلان ۱۰ ساله و بیش تر استان برحسب بخش‌های عمومی و خصوصی - ۱۳۸۵ (درصد)

سال	شاغلان	بخش خصوصی	بخش عمومی	اظهار نشده
کل ^(۱)	۱۱۵۵۲۲۱	۷۸,۴۲	۱۹,۸۲	۱,۷۶
شهری	۷۱۳۴۸۹	۷۳,۱۰	۲۵,۲۰	۱,۷۰
روستایی	۴۴۱۷۰۵	۸۷,۰۲	۱۱,۱۲	۱,۸۶

(۱) غیر ساکن در کل منظور شده است.

۱۹-۱- توزیع واحدهای مسکونی معمولی استان برحسب تعداد خانوار ساکن در آن‌ها - ۱۳۸۵ (درصد)

سال	تعداد واحد مسکونی معمولی	۱ خانوار	۲ خانوار	۳ خانوار	۴ خانوار و بیش تر
استان	۷۹۲۳۴۳	۸۷,۸۴	۹,۸۰	۱,۹۵	۰,۴۲
شهری	۵۵۰۳۲۴	۸۷,۳۱	۱۰,۳۷	۱,۹۲	۰,۴۱
روستایی	۲۴۲۰۱۹	۸۹,۰۵	۸,۴۹	۲,۰۰	۰,۴۵

۲۰-۱- خانوارهای گروهی و معمولی ساکن در واحدهای مسکونی معمولی بر حسب امکانات و تسهیلات مورد استفاده موجود در واحد مسکونی در نقاط شهری و روستایی استان - ۱۳۸۵ (درصد)

شرح	۱۳۸۵		
	استان	شهری	روستایی
حداقل برق	۹۹,۰۴	۹۹,۲۴	۹۸,۵۸
حداقل تلفن ثابت	۸۹,۲۴	۹۲,۷۵	۸۱,۱۴
حداقل آب لوله‌کشی	۹۲,۴۱	۹۶,۲۶	۸۳,۵۵
حداقل گاز لوله‌کشی	۷۹,۲۲	۹۴,۷۳	۴۳,۴۶
حمام	۸۶,۹۹	۹۳,۴۱	۷۲,۱۸

۲۱-۱- توزیع خانوارهای معمولی ساکن و گروهی برحسب نوع سوخت مصرفی برای پخت و پز، ایجاد گرما و تهیه آب گرم در نقاط شهری و روستایی استان - ۱۳۸۵ (درصد)

تهیه آب گرم	ایجاد گرما	پخت و پز	نوع سوخت مصرفی
۱۰۰	۱۰۰	۱۰۰	استان
۱۵،۵۱	۱۷،۳۷	۵،۳۳	نفت سفید
۰،۷۳	۰،۷۱	x	گازوییل
۳،۶۲	۱،۸۷	۱۴،۹۲	گاز مایع
۷۹،۰۱	۷۹،۰۹	۷۹،۱۰	گاز لوله کشی
۰،۱۲	۰،۱۸	۰،۱۶	برق
۰،۷۴	۰،۵۴	۰،۱۸	هیزم و زغال چوب
۰،۲۶	۰،۲۳	۰،۳۱	سایر و اظهار نشده
۱۰۰	۱۰۰	۱۰۰	شهری
۱،۷۹	۲،۶۷	۰،۶۷	نفت سفید
۰،۲۳	۰،۱۹	x	گازوییل
۲،۹۱	۲،۰۳	۴،۳۰	گاز مایع
۹۴،۶۷	۹۴،۶۲	۹۴،۵۹	گاز لوله کشی
۰،۱۵	۰،۲۴	۰،۲۲	برق
۰،۰۱	۰،۰۱	۰،۰۰	هیزم و زغال چوب
۰،۲۴	۰،۲۴	۰،۲۲	سایر و اظهار نشده
۱۰۰	۱۰۰	۱۰۰	روستایی
۴۷،۱۳	۵۱،۲۴	۱۶،۰۷	نفت سفید
۱،۸۹	۱،۹۲	x	گازوییل
۵،۲۴	۱،۵۲	۳۹،۴۲	گاز مایع
۴۲،۹۴	۴۳،۳۱	۴۳،۳۸	گاز لوله کشی
۰،۰۶	۰،۰۶	۰،۰۲	برق
۲،۴۳	۱،۷۶	۰،۵۹	هیزم و زغال چوب
۰،۳۲	۰،۲۰	۰،۵۲	سایر و اظهار نشده

فصل دوم

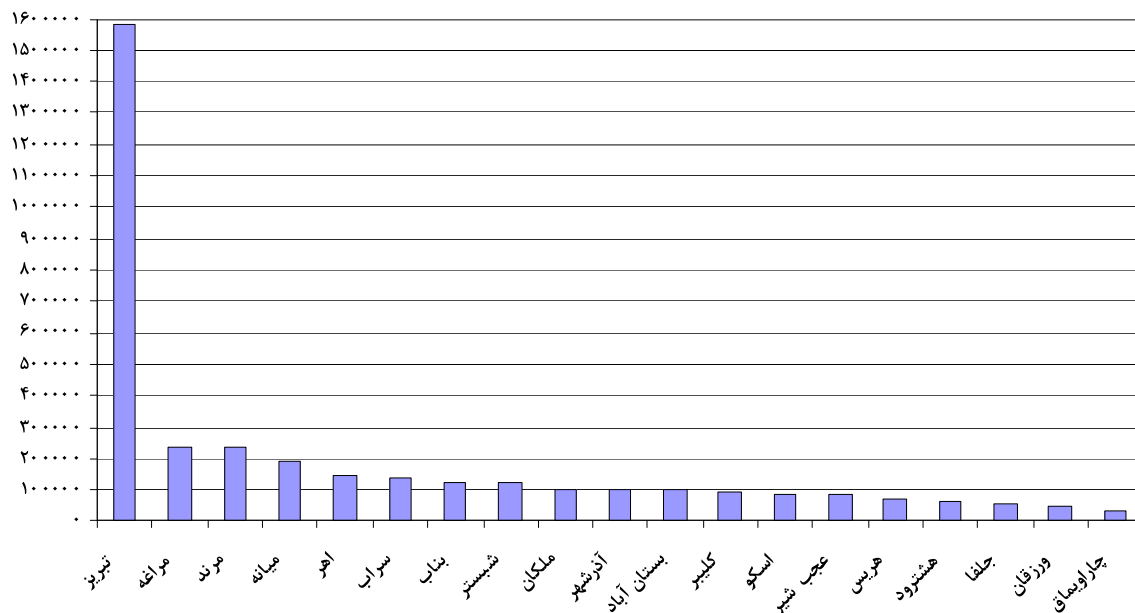
اطلاعات تطبیقی سرشماری عمومی نفوس و مسکن

۱۳۷۵-۸۵

۲-۱- جمعیت استان به تفکیک شهرستان طی سال‌های ۸۵-۱۳۷۵

۱۳۸۵		۱۳۷۵		شهرستان
درصد	تعداد	درصد	تعداد	
۱۰۰	۳۶۰۳۴۵۶	۱۰۰	۳۳۲۵۵۴۰	استان
۲,۸۲	۱۰۱۴۷۹	-	-	آذرشهر.....
۲,۳۷	۸۵۴۹۸	-	-	اسکو.....
۴,۱۵	۱۴۹۵۳۰	۵,۹۵	۱۹۸۰۲۸	اهر.....
۲,۷۰	۹۷۲۳۹	۳,۲۶	۱۰۸۴۰۲	بستان آباد.....
۳,۵۲	۱۲۶۸۸۸	۳,۴۰	۱۱۲۹۸۵	بناب.....
۴۳,۸۳	۱۵۷۹۳۱۲	۴۴,۷۰	۱۴۸۶۵۰۹	تبریز.....
۱,۴۹	۵۳۵۷۹	۱,۶۴	۵۴۵۸۳	جلفا.....
۰,۹۶	۳۴۶۶۵	-	-	چاراویماق.....
۳,۷۱	۱۳۳۶۱۷	۴,۴۸	۱۴۸۸۳۱	سراب.....
۳,۴۴	۱۲۳۸۸۸	۳,۶۹	۱۲۲۸۳۷	شبستر.....
۲,۳۶	۸۵۰۳۱	-	-	عجب شیر.....
۲,۴۹	۸۹۶۹۸	۲,۷۷	۹۲۲۶۰	کلیدر.....
۶,۵۴	۲۳۵۷۰۲	۸,۳۴	۲۷۷۲۱۶	مراغه.....
۶,۴۴	۲۳۲۰۶۷	۶,۷۵	۲۲۴۳۴۴	مرند.....
۲,۸۲	۱۰۱۵۱۸	۲,۸۴	۹۴۵۶۷	ملکان.....
۵,۳۱	۱۹۱۲۹۱	۶,۲۵	۲۰۷۷۵۸	میانه.....
۱,۳۴	۴۸۱۱۲	-	-	ورزقان.....
۱,۹۰	۶۸۳۰۰	۲,۳۱	۷۶۸۱۴	هریس.....
۱,۸۳	۶۶۰۴۲	۳,۶۲	۱۲۰۴۰۶	هشتروند.....

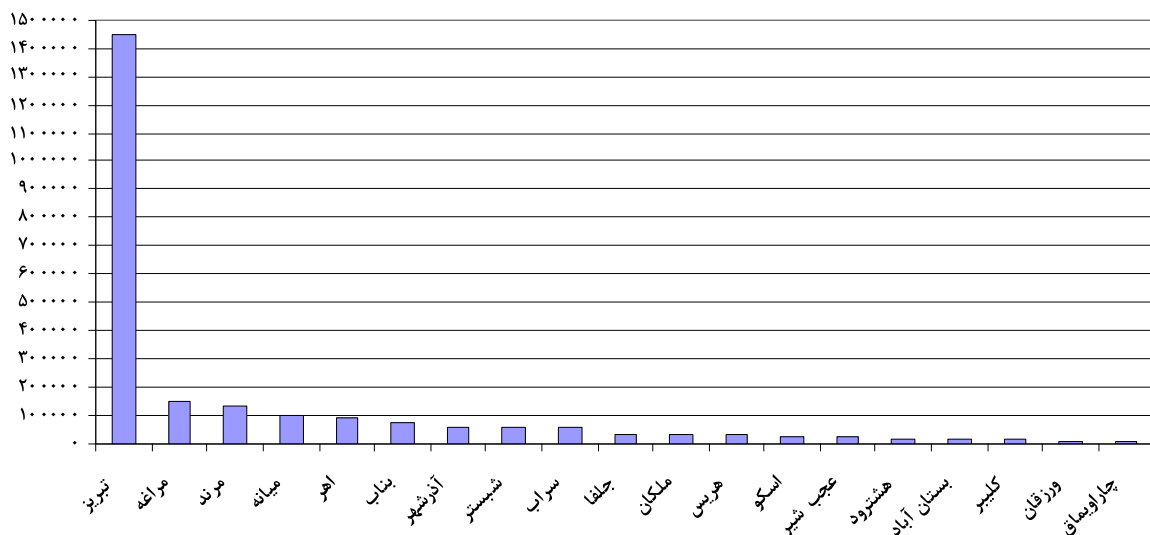
نمودار ۵- جمعیت استان به تفکیک شهرستان - ۱۳۸۵



۲-۲- جمعیت نقاط شهری استان به تفکیک شهرستان طی سال‌های ۸۵-۱۳۷۵

۱۳۸۵		۱۳۷۵		شهرستان
درصد	تعداد	درصد	تعداد	
۱۰۰	۲۴۰۲۵۳۹	۱۰۰	۲۰۰۴۴۱۴	نقاط شهری
۲,۵۲	۶۰۴۸۰	-	-	آذرشهر.....
۱,۲۶	۳۰۲۴۷	-	-	اسکو.....
۳,۷۸	۹۰۹۰۲	۴,۰۳	۸۰۸۶۷	اهر.....
۰,۸۱	۱۹۵۵۵	۰,۶۷	۱۳۴۷۸	بستان آباد.....
۳,۱۹	۷۶۶۱۰	۳,۱۵	۶۳۲۴۰	بناب.....
۶۰,۳۰	۱۴۴۸۶۵۳	۶۵,۰۸	۱۳۰۴۵۸۴	تبریز.....
۱,۴۷	۳۵۳۸۲	۱,۵۷	۳۱۴۴۹	جلفا.....
۰,۲۰	۴۸۹۲	-	-	چارالویماق.....
۲,۳۵	۵۶۵۲۸	۲,۱۲	۴۲۵۹۲	سراب.....
۲,۴۸	۵۹۵۱۷	۲,۵۸	۵۱۷۶۶	شبستر.....
۱,۱۲	۲۶۸۴۷	-	-	عجب شیر.....
۰,۵۷	۱۳۶۲۱	۰,۴۰	۷۹۳۹	کلیدر.....
۶,۳۱	۱۵۱۴۸۶	۷,۷۵	۱۵۵۴۴۱	مراغه.....
۵,۷۹	۱۳۹۰۳۲	۵,۳۴	۱۰۷۰۸۷	مرند.....
۱,۲۸	۳۰۷۷۱	۱,۰۰	۲۰۱۲۴	ملکان.....
۴,۱۸	۱۰۰۴۱۴	۴,۲۰	۸۴۱۴۱	میانه.....
۰,۲۵	۶۰۴۷	-	-	ورزقان.....
۱,۲۷	۳۰۶۳۱	۰,۹۷	۱۹۴۹۸	هریس.....
۰,۸۷	۲۰۹۲۴	۱,۱۱	۲۲۲۷۸	هشتروند.....

نمودار ۶- جمعیت نقاط شهری استان به تفکیک شهرستان - ۱۳۸۵

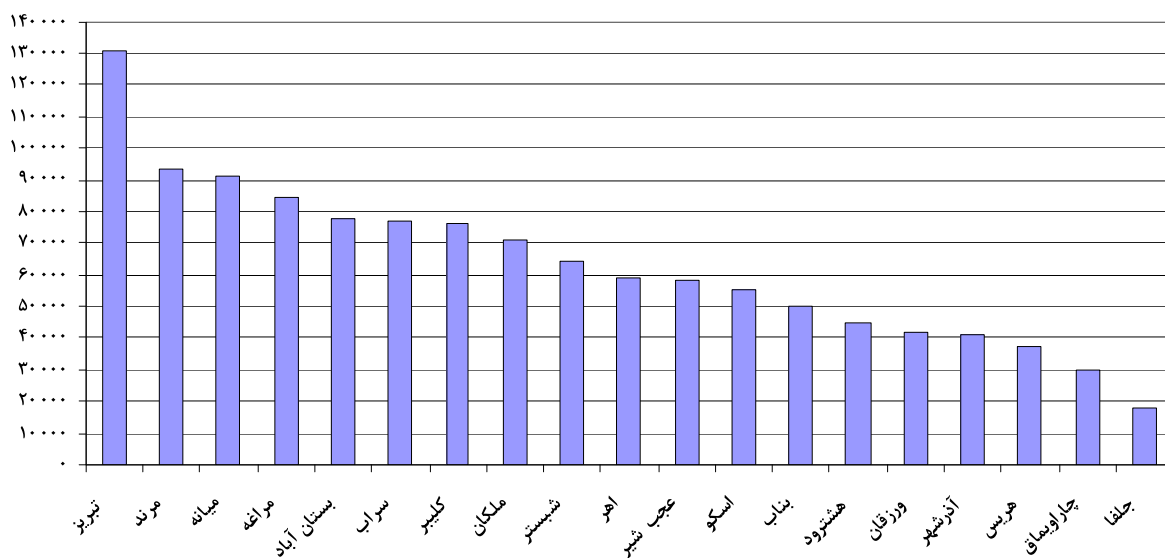


۲-۳- جمعیت نقاط روستایی^(۱) استان به تفکیک شهرستان طی سال‌های ۸۵-۱۳۷۵

۱۳۸۵		۱۳۷۵		شهرستان
درصد	تعداد	درصد	تعداد	
۱۰۰	۱۲۰۰۹۱۷	۱۰۰	۱۳۲۱۰۵۶	نقاط روستایی
۳٫۴۱	۴۰۹۹۹	-	-	آذرشهر.....
۴٫۶۰	۵۵۲۵۱	-	-	اسکو.....
۴٫۸۸	۵۸۶۲۸	۸٫۸۷	۱۱۷۱۶۱	اهر.....
۶٫۴۷	۷۷۶۸۴	۷٫۱۹	۹۴۹۲۴	بستان آباد.....
۴٫۱۹	۵۰۲۷۸	۳٫۷۷	۴۹۷۴۵	بناب.....
۱۰٫۸۸	۱۲۰۶۵۹	۱۳٫۷۷	۱۸۱۹۲۵	تبریز.....
۱٫۵۲	۱۸۱۹۷	۱٫۷۵	۲۳۱۳۴	جلفا.....
۲٫۴۸	۲۹۷۷۳	-	-	چاراویماق.....
۶٫۴۲	۷۷۰۸۹	۸٫۰۴	۱۰۶۲۳۹	سراب.....
۵٫۳۶	۶۴۳۷۱	۵٫۳۸	۷۱۰۷۱	شبستر.....
۴٫۸۴	۵۸۱۸۴	-	-	عجب شیر.....
۶٫۳۳	۷۶۰۷۷	۶٫۳۸	۸۴۳۲۱	کلبر.....
۷٫۰۱	۸۴۲۱۶	۹٫۲۲	۱۲۱۷۷۵	مراغه.....
۷٫۷۵	۹۳۰۳۵	۸٫۸۸	۱۱۷۲۵۷	مرند.....
۵٫۸۹	۷۰۷۴۷	۵٫۶۴	۷۴۴۴۳	ملکان.....
۷٫۵۷	۹۰۸۷۷	۹٫۳۶	۱۲۳۶۱۷	میانه.....
۳٫۵۰	۴۲۰۶۵	-	-	ورزقان.....
۳٫۱۴	۳۷۶۶۹	۴٫۳۴	۵۷۳۱۶	هریس.....
۳٫۷۶	۴۵۱۱۸	۷٫۴۳	۹۸۱۲۸	هشترود.....

(۱) جمعیت غیر ساکن به جمعیت روستایی اضافه شده است.

نمودار ۷- جمعیت نقاط روستایی استان به تفکیک شهرستان - ۱۳۸۵



۲-۴- میزان شهرنشینی استان به تفکیک شهرستان طی سال‌های ۸۵-۱۳۷۵ (درصد)

۱۳۸۵	۱۳۷۵	شهرستان
۶۶،۶۷	۶۰،۲۱	استان
۵۹،۶۰	-	آذرشهر
۳۵،۳۸	-	اسکو
۶۰،۷۹	۴۰،۸۴	اهر
۲۰،۱۱	۱۲،۴۳	بستان آباد
۶۰،۳۸	۵۵،۹۷	بناب
۹۱،۷۳	۸۷،۷۶	تبریز
۶۶،۰۴	۵۷،۶۲	جلفا
۱۴،۱۱	-	چاراویماق
۴۲،۳۱	۲۸،۶۲	سراب
۴۸،۰۴	۴۲،۱۴	شبستر
۳۱،۵۷	-	عجب شیر
۱۵،۱۹	۸،۶۱	کلبر
۶۴،۲۷	۵۶،۰۷	مراغه
۵۹،۹۱	۴۷،۷۳	مرند
۳۰،۳۱	۲۱،۲۸	ملکان
۵۲،۴۹	۴۰،۵۰	میانه
۱۲،۵۷	-	ورزقان
۴۴،۸۵	۲۵،۳۸	هریس
۳۱،۶۸	۱۸،۵۰	هشترود

۲-۵- نسبت جنسی استان به تفکیک شهرستان طی سال‌های ۸۵-۱۳۷۵

۱۳۸۵	۱۳۷۵	شهرستان
۱۰۴	۱۰۲	استان
۱۰۳	-	آذرشهر
۱۰۶	-	اسکو
۱۰۰	۹۹	اهر
۱۰۴	۱۰۳	باستان آباد
۱۰۳	۱۰۳	بناب
۱۰۵	۱۰۵	تبریز
۱۰۲	۱۰۱	جلفا
۱۰۲	-	چاراویماق
۱۰۴	۱۰۵	سراب
۹۶	۹۸	شبستر
۱۵۵	-	عجب شیر
۹۹	۹۸	کلپیر
۱۰۵	۱۰۳	مراغه
۹۹	۹۸	مرند
۱۰۲	۱۰۲	ملکان
۱۰۳	۹۹	میانه
۹۹	-	ورزقان
۹۶	۹۷	هریس
۱۰۱	۹۶	هشترود

۶-۲- متوسط بعد خانوار استان به تفکیک شهرستان طی سال‌های ۸۵-۱۳۷۵

۱۳۸۵	۱۳۷۵	شهرستان
۳,۹۵	۴,۷۱	استان
۳,۷۸	-	آذرشهر
۳,۶۲	-	اسکو
۴,۳۹	۵,۲۲	اهر
۴,۵۸	۵,۸۴	بستان آباد
۳,۹۷	۴,۷۷	بناب
۳,۷۳	۴,۴۶	تبریز
۳,۷۷	۴,۷۳	جلفا
۵,۴۱	-	چاراویماق
۴,۱۸	۵,۳۶	سراب
۳,۷۲	۴,۵۹	شبه‌ستر
۵,۳۰	-	عجب شیر
۴,۶۴	۵,۵۷	کلپیر
۴,۰۹	۴,۸۷	مراغه
۳,۹۳	۴,۷۷	مرند
۴,۰۹	۵,۱۹	ملکان
۴,۱۱	۴,۹۲	میانه
۴,۴۴	-	ورزقان
۴,۲۹	۵,۴۴	هریس
۴,۷۱	۵,۸۷	هشتروند

فصل سوم

جدول های شهرستانی

ایران

۳-۱- جمعیت استان آذربایجان شرقی بر حسب جنس در نقاط شهری و روستایی به تفکیک شهرستان - ۱۳۸۵

نقاط شهری			کل			شهرستان
زن	مرد	مرد و زن	زن	مرد	مرد و زن	
۱۱۷۹۴۵۴	۱۲۲۳۰۸۵	۲۴۰۲۵۳۹	۱۷۶۴۱۱۵	۱۸۳۹۳۴۱	۳۶۰۳۴۵۶	استان
۲۹۸۰۲	۳۰۶۷۸	۶۰۴۸۰	۴۹۸۸۷	۵۱۵۹۲	۱۰۱۴۷۹	آذرشهر.....
۱۴۹۵۱	۱۵۲۹۶	۳۰۲۴۷	۴۱۵۱۹	۴۳۹۷۹	۸۵۴۹۸	اسکو.....
۴۵۵۳۴	۴۵۳۶۸	۹۰۹۰۲	۷۴۸۵۶	۷۴۶۷۴	۱۴۹۵۳۰	اهر.....
۹۳۴۸	۱۰۲۰۷	۱۹۵۵۵	۴۷۶۵۹	۴۹۵۸۰	۹۷۲۳۹	بستان آباد.....
۳۷۸۲۶	۳۸۷۸۴	۷۶۶۱۰	۶۲۴۰۶	۶۴۴۸۲	۱۲۶۸۸۸	بناب.....
۷۰۶۳۳۴	۷۴۲۳۱۹	۱۴۴۸۶۵۳	۷۶۹۶۴۱	۸۰۹۶۷۱	۱۵۷۹۳۱۲	تبریز.....
۱۷۱۱۲	۱۸۲۷۰	۳۵۳۸۲	۲۶۴۷۸	۲۷۱۰۱	۵۳۵۷۹	جلفا.....
۲۳۸۹	۲۵۰۳	۴۸۹۲	۱۷۱۶۰	۱۷۵۰۵	۳۴۶۶۵	چاراویماق.....
۲۷۷۹۷	۲۸۷۳۱	۵۶۵۲۸	۶۵۴۴۰	۶۸۱۷۷	۱۳۳۶۱۷	سراب.....
۳۰۳۱۳	۲۹۲۰۴	۵۹۵۱۷	۶۳۱۱۴	۶۰۷۷۴	۱۲۳۸۸۸	شبستر.....
۱۳۴۶۰	۱۳۳۸۷	۲۶۸۴۷	۳۳۳۱۱	۵۱۷۲۰	۸۵۰۳۱	عجب شیر.....
۶۶۷۳	۶۹۴۸	۱۳۶۲۱	۴۵۱۲۱	۴۴۵۷۷	۸۹۶۹۸	کلیبر.....
۷۵۲۴۶	۷۶۲۴۰	۱۵۱۴۸۶	۱۱۴۹۴۴	۱۲۰۷۵۸	۲۳۵۷۰۲	مراغه.....
۶۹۴۹۴	۶۹۵۳۸	۱۳۹۰۳۲	۱۱۶۴۶۵	۱۱۵۶۰۲	۲۳۲۰۶۷	مرند.....
۱۵۳۷۱	۱۵۴۰۰	۳۰۷۷۱	۵۰۱۳۵	۵۱۳۸۳	۱۰۱۵۱۸	ملکان.....
۴۹۰۸۶	۵۱۳۲۸	۱۰۰۴۱۴	۹۴۰۷۴	۹۷۲۱۷	۱۹۱۲۹۱	میانه.....
۲۹۱۲	۳۱۳۵	۶۰۴۷	۲۴۱۴۵	۲۳۹۶۷	۴۸۱۱۲	ورزقان.....
۱۵۶۵۸	۱۴۹۷۳	۳۰۶۳۱	۳۴۸۸۹	۳۳۴۱۱	۶۸۳۰۰	هریس.....
۱۰۱۴۸	۱۰۷۷۶	۲۰۹۲۴	۳۲۸۷۱	۳۳۱۷۱	۶۶۰۴۲	هشترود.....



۳-۱- جمعیت استان آذربایجان شرقی بر حسب جنس در نقاط شهری و روستایی به تفکیک شهرستان - ۱۳۸۵ (دنباله)

غیر ساکن			نقاط روستایی			شهرستان
زن	مرد	مرد و زن	زن	مرد	مرد و زن	
۴۹	۴۸	۹۷	۵۱۴۶۱۲	۶۱۶۲۰۱	۱۲۰۰۸۲۰	استان
.	.	.	۲۰۰۸۵	۲۰۹۱۴	۴۰۹۹۹	آذرشهر.....
.	.	.	۲۶۵۶۸	۲۸۶۸۳	۵۵۲۵۱	اسکو.....
.	.	.	۲۹۳۲۲	۲۹۳۰۶	۵۸۶۲۸	اهر.....
.	.	.	۳۸۳۱۱	۳۹۳۷۳	۷۷۶۸۴	بستان آباد.....
.	.	.	۲۴۵۸۰	۲۵۶۹۸	۵۰۲۷۸	بناب.....
.	.	.	۶۳۳۰۷	۶۷۳۵۲	۱۳۰۶۵۹	تبریز.....
.	.	.	۹۳۶۶	۸۸۳۱	۱۸۱۹۷	جلفا.....
.	.	.	۱۴۷۷۱	۱۵۰۰۲	۲۹۷۷۳	چاراویماق.....
.	.	.	۳۷۶۴۳	۳۹۴۴۶	۷۷۰۸۹	سراب.....
.	.	.	۳۲۸۰۱	۳۱۵۷۰	۶۴۳۷۱	شبستر.....
.	.	.	۱۹۸۵۱	۳۸۳۳۳	۵۸۱۸۴	عجب شیر.....
.	.	.	۳۸۴۴۸	۳۷۶۲۹	۷۶۰۷۷	کلبر.....
.	.	.	۳۹۶۹۸	۴۴۵۱۸	۸۴۲۱۶	مراغه.....
.	.	.	۴۶۹۷۱	۴۶۰۶۴	۹۳۰۳۵	مرند.....
.	.	.	۳۴۷۶۴	۳۵۹۸۳	۷۰۷۴۷	ملکان.....
.	.	.	۴۴۹۸۸	۴۵۸۸۹	۹۰۸۷۷	میانه.....
۴۹	۴۸	۹۷	۲۱۱۸۴	۲۰۷۸۴	۴۱۹۶۸	ورزقان.....
.	.	.	۱۹۲۳۱	۱۸۴۳۸	۳۷۶۶۹	هریس.....
.	.	.	۲۲۷۲۳	۲۲۳۹۵	۴۵۱۱۸	هشتگرد.....

۳-۲- جمعیت استان آذربایجان شرقی به تفکیک سن و جنس بر حسب شهرستان - ۱۳۸۵

مرد و زن								جمع	شهرستان
۳۵-۳۹ ساله	۳۰-۳۴ ساله	۲۵-۲۹ ساله	۲۰-۲۴ ساله	۱۵-۱۹ ساله	۱۰-۱۴ ساله	۵-۹ ساله	۰-۴ ساله		
۲۵۶۶۶۸	۲۹۳۰۱۴	۳۷۱۳۴۰	۴۵۷۳۷۵	۴۲۴۴۷۲	۳۱۱۹۲۲	۲۶۰۴۳۷	۲۵۹۱۳۳	۳۶۰۳۴۵۶	استان
۷۵۵۳	۸۵۴۶	۱۰۳۱۸	۱۲۶۶۴	۱۱۱۲۴	۸۲۴۴	۷۲۰۹	۶۹۰۷	۱۰۱۴۷۹	آذرشهر
۶۶۴۳	۷۳۵۰	۸۶۹۸	۱۰۲۴۵	۸۵۶۲	۶۸۷۸	۶۶۶۳	۶۶۴۰	۸۵۴۹۸	اسکو
۹۶۶۵	۱۰۵۷۶	۱۴۱۵۴	۱۷۰۳۱	۲۰۴۲۸	۱۶۲۳۲	۱۱۴۴۶	۱۱۵۴۰	۱۴۹۵۳۰	اهر
۵۷۵۲	۷۵۱۶	۹۹۲۶	۱۱۴۰۰	۱۲۶۷۹	۱۰۳۱۲	۸۴۶۴	۸۷۷۲	۹۷۲۳۹	بستان آباد
۹۷۲۰	۱۱۰۹۵	۱۳۳۹۷	۱۶۱۶۹	۱۵۹۵۰	۱۰۴۵۲	۹۰۷۳	۹۱۱۳	۱۲۶۸۸۸	بناب
۱۲۱۷۳۹	۱۳۵۶۵۳	۱۷۲۵۴۵	۲۰۰۱۱۴	۱۶۷۸۵۴	۱۲۱۶۲۰	۱۰۹۰۰۴	۱۰۷۴۶۰	۱۵۷۹۳۱۲	تبریز
۳۹۴۳	۴۳۱۷	۵۴۰۸	۶۵۰۶	۶۰۵۷	۴۱۶۲	۳۷۴۰	۳۷۳۸	۵۳۵۷۹	جلفا
۱۸۷۲	۲۳۴۸	۳۰۲۱	۳۷۵۸	۴۸۲۱	۴۹۰۰	۳۴۲۸	۳۵۳۰	۳۴۶۶۵	چاراویماق
۹۰۵۰	۱۰۷۱۵	۱۲۸۱۱	۱۵۴۷۰	۱۶۹۳۶	۱۳۰۸۰	۱۱۰۰۵	۱۰۸۷۱	۱۳۳۶۱۷	سراب
۸۴۵۶	۹۴۲۷	۱۱۱۵۴	۱۴۰۱۸	۱۴۳۰۰	۱۰۰۶۴	۸۷۸۰	۸۵۴۱	۱۲۲۸۸۸	شبستر
۴۶۵۸	۵۲۰۴	۷۱۴۵	۲۳۴۴۲	۱۰۸۷۵	۶۲۲۲	۴۹۰۶	۴۷۹۵	۸۵۰۳۱	عجب شیر
۴۹۷۳	۵۷۴۹	۸۱۶۷	۹۷۵۷	۱۳۲۵۶	۱۱۳۳۸	۷۲۸۳	۶۸۴۷	۸۹۶۹۸	کلپیر
۱۶۳۹۳	۱۸۳۸۰	۲۳۲۶۵	۳۱۵۲۵	۳۰۷۸۳	۲۰۵۳۴	۱۶۷۲۲	۱۶۷۵۷	۲۳۵۷۰۲	مراغه
۱۶۵۳۰	۱۹۴۱۵	۲۳۵۰۵	۲۷۸۶۳	۲۸۲۳۱	۱۹۹۷۳	۱۶۵۸۲	۱۶۶۲۴	۲۳۲۰۶۷	مرند
۷۰۶۰	۸۴۸۶	۱۰۸۰۲	۱۲۲۴۱	۱۳۰۹۲	۹۸۸۷	۷۸۴۵	۸۲۴۳	۱۰۱۵۱۸	ملکان
۱۲۰۶۱	۱۴۳۸۸	۱۸۶۲۶	۲۳۸۳۰	۲۴۶۶۱	۱۷۹۶۱	۱۳۶۱۰	۱۳۴۸۲	۱۹۱۲۹۱	میانه
۲۶۸۵	۳۴۰۷	۴۶۶۵	۵۲۶۴	۶۴۳۶	۵۵۹۲	۳۹۷۵	۳۹۹۴	۴۸۱۱۲	ورزقان
۳۹۱۵	۵۵۵۵	۷۱۴۲	۷۸۳۰	۹۰۷۶	۷۱۸۴	۵۵۰۳	۵۹۱۲	۶۸۳۰۰	هریس
۴۰۰۰	۴۸۸۷	۶۵۹۱	۸۲۴۸	۹۳۵۱	۷۲۸۷	۵۱۹۹	۵۳۶۷	۶۶۰۴۲	هشتروند



۳-۲- جمعیت استان آذربایجان شرقی به تفکیک سن و جنس بر حسب شهرستان - ۱۳۸۵ (دنباله)

مرد و زن									شهرستان
۸۰ ساله و بیش تر	۷۵-۷۹ ساله	۷۰-۷۴ ساله	۶۵-۶۹ ساله	۶۰-۶۴ ساله	۵۵-۵۹ ساله	۵۰-۵۴ ساله	۴۵-۴۹ ساله	۴۰-۴۴ ساله	
۳۷۵۰۹	۴۴۶۵۷	۶۹۶۶۸	۷۶۰۷۱	۱۹۳۳۴	۱۰۵۳۴۲	۱۴۸۱۰۷	۱۸۵۹۳۲	۲۱۲۴۷۵	استان
۱۳۰۴	۱۲۵۵	۲۳۶۲	۲۲۹۵	۲۴۶۰	۲۸۴۸	۴۱۶۶	۵۶۹۲	۶۵۳۲	آذرشهر
۱۱۳۳	۱۲۱۹	۱۸۴۸	۱۸۱۵	۱۹۹۲	۲۵۸۳	۳۶۶۹	۴۵۵۵	۵۰۰۵	اسکو
۱۶۲۵	۲۲۰۱	۳۰۸۶	۳۰۹۳	۳۷۳۰	۴۰۹۸	۵۷۶۳	۶۹۷۱	۷۸۹۱	اهر
۸۵۱	۱۲۳۰	۱۷۲۹	۲۰۸۸	۲۳۱۴	۲۴۸۶	۳۱۶۷	۴۰۶۲	۴۴۹۱	بستان آباد
۱۰۳۰	۱۱۹۱	۲۱۸۸	۲۳۰۲	۲۹۰۹	۳۲۰۸	۴۵۴۵	۶۶۳۲	۷۹۱۴	بناب
۱۵۰۷۳	۱۸۰۷۱	۲۷۴۶۱	۳۱۴۲۳	۳۸۱۸۰	۴۸۵۵۴	۷۱۲۳۲	۹۰۱۳۵	۱۰۳۱۹۴	تبریز
۸۵۸	۹۱۷	۱۳۰۲	۱۲۹۱	۱۴۶۲	۱۶۵۹	۲۲۲۷	۲۸۵۵	۳۱۳۷	جلفا
۲۲۲	۲۷۲	۵۹۴	۶۰۵	۶۳۲	۷۹۱	۱۰۴۳	۱۴۱۳	۱۴۱۵	چاراویماق
۱۴۵۰	۱۷۸۲	۲۹۹۱	۳۲۱۱	۳۶۴۹	۳۸۶۸	۴۸۵۴	۵۱۳۷	۶۷۳۷	سراب
۲۲۶۶	۲۳۸۸	۳۴۳۸	۳۶۳۹	۳۹۷۷	۴۲۴۹	۵۴۴۴	۶۵۵۸	۷۱۸۹	شبستر
۷۱۰	۶۸۴	۱۳۷۳	۱۳۰۱	۱۵۸۲	۱۷۸۹	۲۶۸۴	۳۳۸۴	۴۲۷۷	عجب شیر
۸۸۵	۱۵۰۶	۲۰۳۵	۲۰۹۳	۲۲۳۲	۲۴۹۹	۳۳۵۳	۳۹۴۳	۳۷۸۲	کلیبر
۲۱۵۷	۲۶۹۶	۴۲۱۵	۴۸۶۶	۵۸۱۰	۶۵۳۹	۹۲۲۱	۱۲۰۱۶	۱۳۸۲۳	مراغه
۲۹۰۳	۳۰۰۴	۴۸۷۹	۴۹۷۳	۵۷۵۱	۶۸۳۳	۹۲۱۴	۱۱۷۳۴	۱۴۰۵۳	مرند
۷۴۸	۱۰۰۷	۱۵۱۵	۱۹۱۸	۲۴۲۸	۲۳۴۴	۳۴۱۶	۴۸۹۸	۵۵۸۸	ملکان
۲۴۵۰	۲۷۸۴	۴۸۹۶	۵۱۲۴	۵۷۳۲	۵۹۲۴	۷۱۹۷	۸۸۵۸	۹۷۰۷	میانه
۵۵۲	۷۷۴	۱۰۳۵	۱۱۲۶	۱۳۰۷	۱۴۳۸	۱۸۷۶	۱۹۳۴	۲۰۵۲	ورزقان
۶۵۱	۱۰۲۵	۱۴۶۳	۱۵۲۸	۱۶۳۰	۱۶۹۶	۲۵۵۵	۲۷۴۴	۲۸۹۱	هریس
۶۴۱	۶۵۱	۱۲۵۸	۱۳۸۰	۱۵۵۷	۱۹۳۶	۲۴۸۱	۲۴۱۱	۲۷۹۷	هشترود



۳-۲- جمعیت استان آذربایجان شرقی به تفکیک سن و جنس بر حسب شهرستان - ۱۳۸۵ (دنباله)

مرد								جمع	شهرستان
۳۵-۳۹ ساله	۳۰-۳۴ ساله	۲۵-۲۹ ساله	۲۰-۲۴ ساله	۱۵-۱۹ ساله	۱۰-۱۴ ساله	۵-۹ ساله	۰-۴ ساله		
۱۳۰۸۰۲	۱۴۸۱۹۴	۱۸۶۹۶۹	۲۳۶۹۱۲	۲۱۸۶۷۱	۱۶۰۲۵۵	۱۳۳۷۵۰	۱۳۳۰۳۱	۱۸۳۹۳۴۱	استان
۲۹۰۵	۴۴۰۸	۵۲۳۷	۶۲۲۱	۵۶۸۶	۴۱۸۷	۳۶۳۸	۳۵۶۹	۵۱۵۹۲	آذرشهر
۲۴۵۷	۳۷۵۲	۴۴۷۳	۵۳۰۱	۴۴۶۶	۳۵۱۴	۳۴۶۱	۳۴۸۳	۴۳۹۷۹	اسکو
۴۶۴۰	۵۰۱۷	۶۸۴۲	۸۲۳۹	۱۰۳۹۹	۸۳۹۰	۵۸۹۸	۵۸۹۷	۷۴۶۷۴	اهر
۳۰۰۵	۴۰۷۹	۵۰۵۸	۵۶۸۸	۶۴۰۸	۵۳۴۹	۴۳۵۲	۴۴۹۹	۴۹۵۸۰	بستان آباد
۵۰۳۴	۵۶۲۶	۶۷۹۳	۷۹۹۴	۸۲۰۰	۵۲۷۰	۴۵۷۶	۴۵۸۸	۶۴۴۸۲	بناب
۶۲۹۸۹	۶۹۴۷۲	۸۷۶۳۶	۱۰۰۶۹۲	۸۶۶۴۰	۶۲۶۵۲	۵۵۹۰۷	۵۵۰۳۸	۸۰۹۶۷۱	تبریز
۲۰۱۸	۲۱۴۰	۲۶۲۳	۳۴۰۵	۳۱۹۱	۲۱۴۴	۱۹۵۲	۱۹۳۵	۲۷۱۰۱	جلفا
۹۱۹	۱۱۸۶	۱۵۳۰	۱۷۹۸	۲۴۲۷	۲۵۷۸	۱۷۹۱	۱۷۷۳	۱۷۵۰۵	چاراویماق
۴۶۲۷	۵۴۶۵	۶۴۷۰	۸۰۵۶	۸۹۳۸	۶۷۰۹	۵۶۰۱	۵۶۳۸	۶۸۱۷۷	سراب
۴۱۴۹	۴۶۰۱	۵۳۰۴	۶۷۴۷	۷۰۱۳	۵۰۳۱	۴۵۳۹	۴۴۰۴	۶۰۷۷۴	شبهستر
۲۳۳۵	۲۵۷۸	۳۷۶۲	۱۹۲۸۶	۶۶۸۵	۳۲۲۷	۲۴۸۳	۲۴۱۸	۵۱۷۲۰	عجب شیر
۲۳۶۱	۲۷۸۳	۴۰۰۷	۴۴۳۲	۶۷۷۴	۵۸۶۵	۳۷۰۵	۳۵۱۵	۴۴۵۷۷	کلیبر
۸۱۴۶	۹۰۱۶	۱۱۶۱۹	۱۷۰۱۲	۱۶۳۱۹	۱۰۴۹۵	۸۶۴۳	۸۶۸۹	۱۲۰۷۵۸	مراغه
۸۲۸۵	۹۵۴۹	۱۱۵۱۷	۱۳۳۳۸	۱۴۲۷۵	۱۰۲۳۴	۸۵۲۶	۸۶۱۲	۱۱۵۶۰۲	مرند
۳۶۵۸	۴۴۵۵	۵۵۵۷	۵۸۴۸	۶۴۷۷	۵۱۰۹	۴۰۶۴	۴۳۶۹	۵۱۳۸۳	ملکان
۶۰۳۰	۷۲۶۹	۹۵۹۴	۱۲۵۳۳	۱۲۴۲۶	۹۱۶۱	۶۹۷۸	۶۸۶۶	۹۷۲۱۷	میانه
۱۲۸۶	۱۶۸۶	۲۲۷۰	۲۵۳۵	۳۱۵۳	۲۸۸۰	۲۰۹۸	۲۰۶۲	۲۳۹۶۷	ورزقان
۱۹۴۰	۲۶۴۶	۳۴۲۳	۳۷۴۶	۴۴۰۳	۳۶۹۴	۲۸۰۵	۲۹۰۸	۳۳۴۱۱	هریس
۲۰۱۸	۲۴۶۶	۳۲۵۴	۴۰۴۱	۴۷۹۱	۳۷۶۶	۲۷۳۳	۲۷۶۸	۳۳۱۷۱	هشترود



۳-۲- جمعیت استان آذربایجان شرقی به تفکیک سن و جنس بر حسب شهرستان - ۱۳۸۵ (دنباله)

مرد									شهرستان
۸۰ ساله و بیش تر	۷۵-۷۹ ساله	۷۰-۷۴ ساله	۶۵-۶۹ ساله	۶۰-۶۴ ساله	۵۵-۵۹ ساله	۵۰-۵۴ ساله	۴۵-۴۹ ساله	۴۰-۴۴ ساله	
۱۹۶۷۹	۲۴۰۹۳	۳۶۸۷۲	۳۹۱۲۳	۴۴۴۱۲	۵۱۴۴۷	۷۳۹۰۹	۹۳۳۲۹	۱۰۷۸۹۳	استان
۷۱۵	۶۵۶	۱۲۶۰	۱۱۲۲	۱۱۰۰	۱۳۱۸	۲۰۹۸	۳۰۶۲	۳۴۱۰	آذرشهر
۵۸۰	۶۲۹	۹۲۴	۹۰۶	۹۴۰	۱۲۶۸	۱۸۷۱	۲۳۴۳	۲۶۱۱	اسکو
۹۱۶	۱۲۷۵	۱۶۸۲	۱۶۳۶	۱۹۰۹	۲۰۱۰	۲۷۸۴	۳۳۸۴	۳۷۵۶	اهر
۴۹۸	۷۴۲	۹۷۷	۱۱۲۴	۱۰۸۹	۱۱۱۲	۱۴۰۶	۱۹۲۹	۲۲۶۵	بستان آباد
۵۰۷	۶۰۸	۱۱۴۰	۱۱۸۲	۱۵۰۹	۱۶۰۴	۲۲۰۸	۳۴۸۷	۴۱۵۶	بناب
۷۵۸۴	۹۴۹۵	۱۴۱۴۷	۱۶۲۲۵	۱۹۷۳۵	۲۴۹۸۷	۳۷۴۴۵	۴۶۰۳۷	۵۲۹۹۰	تبریز
۴۱۵	۴۳۹	۶۵۵	۶۴۵	۶۷۶	۷۶۶	۱۰۶۲	۱۴۵۶	۱۵۷۹	جلفا
۱۲۴	۱۴۱	۳۸۵	۳۳۸	۳۰۳	۳۳۴	۴۹۰	۷۰۶	۶۸۲	چاراویماق
۷۹۲	۱۰۲۵	۱۷۱۱	۱۷۰۷	۱۷۸۸	۱۶۶۱	۲۲۲۶	۲۳۵۰	۳۴۱۳	سراب
۱۲۴۹	۱۲۷۰	۱۷۴۱	۱۶۹۲	۱۷۱۰	۱۹۱۱	۲۶۱۰	۳۱۹۵	۳۶۰۸	شبستر
۳۷۷	۳۵۹	۷۰۷	۶۴۱	۷۸۳	۸۷۱	۱۲۴۷	۱۷۵۸	۲۲۰۳	عجب شیر
۵۱۴	۹۱۲	۱۱۶۹	۱۱۳۰	۱۱۵۸	۱۱۷۱	۱۴۵۱	۱۸۲۵	۱۸۰۵	کلپیر
۱۰۹۴	۱۴۳۵	۲۱۷۰	۲۴۲۴	۲۸۷۴	۳۱۶۴	۴۶۲۳	۶۱۳۱	۶۹۰۴	مراغه
۱۴۴۲	۱۴۹۴	۲۵۲۰	۲۴۹۷	۲۷۶۸	۳۲۳۶	۴۳۸۰	۵۷۱۸	۷۲۱۱	مرند
۳۸۴	۵۴۳	۷۹۰	۹۶۰	۱۱۸۳	۱۰۶۹	۱۵۴۸	۲۵۲۲	۲۸۴۷	ملکان
۱۴۰۰	۱۶۱۷	۲۷۹۶	۲۶۷۶	۲۷۷۹	۲۶۶۹	۳۳۲۹	۴۲۸۰	۴۸۱۴	میانه
۳۴۵	۴۹۶	۶۰۶	۶۴۲	۶۳۹	۶۶۴	۸۵۶	۸۱۱	۹۳۸	ورزقان
۳۷۶	۶۰۷	۷۷۲	۷۹۱	۷۸۷	۷۸۳	۱۱۳۳	۱۲۲۹	۱۳۶۸	هریس
۳۶۷	۳۵۰	۷۲۰	۷۸۵	۶۸۲	۸۴۹	۱۱۴۲	۱۱۰۶	۱۳۳۳	هشترود



۳-۲- جمعیت استان آذربایجان شرقی به تفکیک سن و جنس بر حسب شهرستان - ۱۳۸۵ (دنباله)

زن								جمع	شهرستان
۳۵-۳۹ ساله	۳۰-۳۴ ساله	۲۵-۲۹ ساله	۲۰-۲۴ ساله	۱۵-۱۹ ساله	۱۰-۱۴ ساله	۵-۹ ساله	۰-۴ ساله		
۱۲۵۱۶۶	۱۴۴۱۲۰	۱۱۴۳۷۱	۲۲۰۴۶۳	۲۰۵۱۰۱	۱۵۱۶۶۷	۱۲۶۶۸۷	۱۲۶۱۰۲	۱۱۷۶۴۱۱۵	استان
۲۶۴۸	۴۱۳۸	۵۰۸۱	۶۴۴۳	۵۴۳۸	۴۰۵۷	۳۵۷۱	۳۳۳۸	۴۹۸۸۷	آذرشهر
۳۱۸۶	۳۵۹۸	۴۲۲۵	۴۹۴۴	۴۰۹۶	۳۳۶۴	۳۲۰۲	۳۱۵۷	۴۱۵۱۹	اسکو
۵۰۲۵	۵۵۵۹	۷۳۱۲	۸۷۹۲	۱۰۰۲۹	۷۸۴۲	۵۵۴۸	۵۶۴۳	۷۴۸۵۶	اهر
۲۷۴۷	۳۴۳۷	۴۸۶۸	۵۷۱۲	۶۲۷۱	۴۹۶۳	۴۱۱۲	۴۲۷۳	۴۷۶۵۹	بستان آباد
۴۶۸۶	۵۴۶۹	۶۶۰۴	۸۱۷۵	۷۷۵۰	۵۱۸۲	۴۴۹۷	۴۵۲۵	۶۲۴۰۶	بناب
۵۸۷۵۰	۶۶۱۸۱	۸۴۹۰۹	۹۹۴۲۲	۸۱۲۱۴	۵۸۹۶۸	۵۳۰۹۷	۵۲۴۲۲	۷۶۹۶۴۱	تبریز
۱۹۲۵	۲۱۷۷	۲۷۸۵	۳۱۰۱	۲۸۶۶	۲۰۱۸	۱۷۸۸	۱۸۰۳	۲۶۴۷۸	جلفا
۹۵۳	۱۱۶۲	۱۴۹۱	۱۹۶۰	۲۳۹۴	۲۳۲۲	۱۶۳۷	۱۷۵۷	۱۷۱۶۰	چاراویماق
۴۴۲۳	۵۲۵۰	۶۳۴۱	۷۴۱۴	۷۹۹۸	۶۳۷۱	۵۴۰۴	۵۲۳۳	۶۵۴۴۰	سراب
۴۳۰۷	۴۸۲۶	۵۸۵۰	۷۲۷۱	۷۲۸۷	۵۰۳۳	۴۲۴۱	۴۱۳۷	۶۳۱۱۴	شبهستر
۲۳۲۳	۲۶۲۶	۳۳۸۳	۴۱۵۶	۴۱۹۰	۲۹۹۵	۲۴۲۳	۲۳۷۷	۳۳۳۱۱	عجب شیر
۲۶۱۲	۲۹۶۶	۴۱۶۰	۵۳۲۵	۶۴۸۲	۵۴۷۳	۳۵۷۸	۳۳۳۲	۴۵۱۲۱	کلیبر
۸۲۴۷	۹۳۶۴	۱۱۶۴۶	۱۴۵۱۳	۱۴۴۶۴	۱۰۰۳۹	۸۰۷۹	۸۰۶۸	۱۱۴۹۴۴	مراغه
۸۲۴۵	۹۸۶۶	۱۱۹۸۸	۱۴۵۲۵	۱۳۹۵۶	۹۷۳۹	۸۰۵۶	۸۰۱۲	۱۱۶۴۶۵	مرند
۳۴۰۲	۴۰۳۱	۵۲۴۵	۶۳۹۳	۶۶۱۵	۴۷۷۸	۳۷۸۱	۳۸۷۴	۵۰۱۳۵	ملکان
۶۰۳۱	۷۱۱۹	۹۰۳۲	۱۱۲۹۷	۱۲۲۳۵	۸۸۰۰	۶۶۳۲	۶۶۱۶	۹۴۰۷۴	میانه
۱۳۹۹	۱۷۲۱	۲۳۹۵	۲۷۲۹	۳۲۸۳	۲۷۱۲	۱۸۷۷	۱۹۳۲	۲۴۱۴۵	ورزقان
۱۹۷۵	۲۹۰۹	۳۷۱۹	۴۰۸۴	۴۶۷۳	۳۴۹۰	۲۶۹۸	۳۰۰۴	۳۴۸۸۹	هریس
۱۹۸۲	۲۴۲۱	۳۳۳۷	۴۲۰۷	۴۵۶۰	۳۵۲۱	۲۴۶۶	۲۵۹۹	۳۲۸۷۱	هشتروند



۳-۲- جمعیت استان آذربایجان شرقی به تفکیک سن و جنس بر حسب شهرستان - ۱۳۸۵ (دنباله)

زن									شهرستان
۸۰ ساله و بیش تر	۷۵-۷۹ ساله	۷۰-۷۴ ساله	۶۵-۶۹ ساله	۶۰-۶۴ ساله	۵۵-۵۹ ساله	۵۰-۵۴ ساله	۴۵-۴۹ ساله	۴۰-۴۴ ساله	
۱۷۸۳۰	۲۰۵۶۴	۳۲۷۹۶	۳۶۹۴۱	۴۴۹۲۲	۵۳۸۹۵	۷۴۱۹۸	۹۲۶۰۳	۱۰۴۵۸۲	استان
۵۸۹	۵۹۹	۱۱۰۲	۱۱۷۳	۱۳۶۰	۱۵۳۰	۲۰۶۸	۲۶۳۰	۳۱۲۲	آذرشهر
۵۵۳	۵۹۰	۹۲۴	۹۰۹	۱۰۵۲	۱۳۱۵	۱۷۹۸	۲۲۱۲	۲۳۹۴	اسکو
۷۰۹	۹۲۶	۱۴۰۴	۱۴۵۷	۱۸۲۱	۲۰۸۸	۲۹۷۹	۳۵۸۷	۴۱۳۵	اهر
۳۵۳	۴۸۸	۷۵۲	۹۶۴	۱۲۲۵	۱۳۷۴	۱۷۶۱	۲۱۳۳	۲۲۲۶	بستان آباد
۵۲۳	۵۸۳	۱۰۴۸	۱۱۲۰	۱۴۰۰	۱۶۰۴	۲۳۳۷	۳۱۴۵	۳۷۵۸	بناب
۷۴۸۹	۸۵۷۶	۱۳۳۱۴	۱۵۱۹۸	۱۸۴۴۵	۲۳۵۶۷	۳۳۷۸۷	۴۴۰۹۸	۵۰۲۰۴	تبریز
۴۴۳	۴۷۸	۶۴۷	۶۴۶	۷۸۶	۸۹۳	۱۱۶۵	۱۳۹۹	۱۵۵۸	جلفا
۹۸	۱۳۱	۲۰۹	۲۶۷	۳۲۹	۴۵۷	۵۵۳	۷۰۷	۷۳۳	چاراویماق
۶۵۸	۷۵۷	۱۲۸۰	۱۵۰۴	۱۸۶۱	۲۲۰۷	۲۶۲۸	۲۷۸۷	۳۳۲۴	سراب
۱۰۱۷	۱۱۱۸	۱۶۹۷	۱۹۴۷	۲۲۶۷	۲۳۳۸	۲۸۳۴	۳۳۶۳	۳۵۸۱	شبهستر
۳۳۳	۳۲۵	۶۶۶	۶۶۰	۷۹۹	۹۱۸	۱۴۳۷	۱۶۲۶	۲۰۷۴	عجب شیر
۳۷۱	۵۹۴	۸۶۶	۹۶۳	۱۰۷۴	۱۳۲۸	۱۹۰۲	۲۱۱۸	۱۹۷۷	کلیبر
۱۰۶۳	۱۲۶۱	۲۰۴۵	۲۴۴۲	۲۹۳۶	۳۳۷۵	۴۵۹۸	۵۸۸۵	۶۹۱۹	مراغه
۱۴۶۱	۱۵۱۰	۲۳۵۹	۲۴۷۶	۲۹۸۳	۳۵۹۷	۴۸۳۴	۶۰۱۶	۶۸۴۲	مرند
۳۶۴	۴۶۴	۷۲۵	۹۵۸	۱۲۴۵	۱۲۷۵	۱۸۶۸	۲۳۷۶	۲۷۴۱	ملکان
۱۰۵۰	۱۱۶۷	۲۱۰۰	۲۴۴۸	۲۹۵۲	۳۲۵۵	۳۸۶۸	۴۵۷۸	۴۸۹۳	میانه
۲۰۷	۲۷۸	۴۲۹	۴۸۴	۶۶۸	۷۷۴	۱۰۲۰	۱۱۲۳	۱۱۱۴	ورزقان
۲۷۵	۴۱۸	۶۹۱	۷۳۷	۸۴۳	۹۱۳	۱۴۲۲	۱۵۱۵	۱۵۲۳	هریس
۲۷۴	۳۰۱	۵۲۸	۵۹۵	۸۷۵	۱۰۸۷	۱۳۳۹	۱۳۰۵	۱۴۶۴	هشترود



۳-۲- جمعیت استان آذربایجان شرقی به تفکیک سن و جنس بر حسب شهرستان - ۱۳۸۵ (دنباله)

مرد و زن								جمع	شهرستان
۳۵-۳۹ ساله	۳۰-۳۴ ساله	۲۵-۲۹ ساله	۲۰-۲۴ ساله	۱۵-۱۹ ساله	۱۰-۱۴ ساله	۵-۹ ساله	۰-۴ ساله		
۱۸۴۵۹۲	۲۰۲۸۰۳	۲۵۳۰۱۴	۳۰۰۶۹۶	۲۶۹۳۶۰	۱۹۱۲۴۶	۱۶۶۹۶۸	۱۶۳۰۸۸	۲۴۰۲۵۳۹	نقاط شهری.....
۴۵۹۳	۴۹۷۹	۵۹۳۴	۷۹۷۹	۶۶۵۹	۴۸۴۹	۴۱۳۶	۳۹۶۴	۶۰۴۸۰	آذرشهر.....
۲۵۹۹	۲۴۷۰	۲۷۷۰	۳۲۱۹	۲۷۳۶	۲۳۱۷	۲۳۰۷	۲۱۳۹	۳۰۲۴۷	اسکو.....
۶۵۵۰	۶۹۳۱	۸۸۱۹	۱۰۶۵۳	۱۲۰۵۲	۸۹۴۰	۶۵۸۲	۶۳۷۶	۹۰۹۰۲	اهر.....
۱۴۲۸	۱۶۷۳	۲۰۹۳	۲۲۳۳	۲۴۶۲	۱۹۴۵	۱۷۰۸	۱۷۲۵	۱۹۵۵۵	بستان آباد.....
۶۲۵۹	۶۷۷۳	۷۷۲۱	۹۷۶۷	۹۱۹۹	۶۱۶۴	۵۵۵۸	۵۴۲۱	۷۶۶۱۰	بناب.....
۱۱۲۲۸۹	۱۲۳۷۵۲	۱۵۸۴۶۵	۱۸۴۱۴۰	۱۵۲۴۹۱	۱۰۹۱۹۸	۹۸۱۰۴	۹۵۵۹۱	۱۴۴۸۶۵۳	تبریز.....
۲۷۸۹	۳۰۰۹	۳۷۱۰	۴۵۶۰	۴۰۵۶	۲۵۳۸	۲۴۴۴	۲۵۳۷	۳۵۳۸۲	جلفا.....
۲۸۵	۳۹۳	۴۵۲	۵۱۷	۹۲۹	۷۹۸	۳۳۴	۳۵۹	۴۸۹۲	چاراویماق.....
۴۳۴۴	۴۷۷۵	۵۵۸۹	۶۵۳۴	۶۶۱۷	۵۲۰۹	۴۵۳۳	۴۴۴۰	۵۶۵۲۸	سراب.....
۴۵۱۲	۴۷۲۲	۵۲۳۸	۶۷۹۴	۶۸۵۳	۴۵۴۵	۴۳۶۶	۴۱۵۴	۵۹۵۱۷	شبهستر.....
۲۱۶۶	۲۰۶۷	۲۵۷۹	۳۳۵۲	۳۱۷۸	۲۲۳۲	۱۸۳۵	۱۷۸۰	۲۶۸۴۷	عجب شیر.....
۹۶۹	۱۱۱۰	۱۳۰۵	۱۶۷۶	۲۰۸۶	۱۴۲۸	۱۰۰۹	۱۰۱۱	۱۳۶۲۱	کلیبر.....
۱۱۳۸۷	۱۲۰۵۷	۱۴۹۵۱	۱۹۱۶۸	۱۹۰۸۴	۱۲۳۸۵	۱۰۱۹۸	۹۷۸۲	۱۵۱۴۸۶	مراغه.....
۱۰۷۱۴	۱۲۰۷۶	۱۴۱۶۷	۱۶۳۰۶	۱۶۵۵۹	۱۱۳۶۲	۹۸۹۸	۹۷۹۴	۱۳۹۰۳۲	مرند.....
۲۴۹۲	۲۶۸۹	۲۹۴۶	۳۶۵۶	۳۷۵۴	۲۷۵۰	۲۴۰۷	۲۳۵۴	۳۰۷۷۱	ملکان.....
۷۳۶۰	۸۳۳۷	۱۰۳۰۹	۱۳۱۴۳	۱۲۲۶۴	۸۷۵۲	۷۲۳۱	۷۱۷۹	۱۰۰۴۱۴	میانه.....
۳۹۳	۵۴۰	۵۹۵	۶۱۵	۱۰۴۴	۷۰۰	۴۴۳	۴۶۵	۶۰۴۷	ورزقان.....
۱۹۴۵	۲۶۶۰	۳۱۵۶	۳۵۵۹	۴۱۷۱	۳۱۱۲	۲۳۹۲	۲۴۶۷	۳۰۶۳۱	هریس.....
۱۵۱۸	۱۷۹۰	۲۲۱۵	۲۸۲۵	۳۱۶۶	۲۰۲۲	۱۴۸۳	۱۵۵۰	۲۰۹۲۴	هشترود.....



۳-۲- جمعیت استان آذربایجان شرقی به تفکیک سن و جنس بر حسب شهرستان - ۱۳۸۵ (دنباله)

مرد و زن									شهرستان
۸۰ ساله و بیش تر	۷۵-۷۹ ساله	۷۰-۷۴ ساله	۶۵-۶۹ ساله	۶۰-۶۴ ساله	۵۵-۵۹ ساله	۵۰-۵۴ ساله	۴۵-۴۹ ساله	۴۰-۴۴ ساله	
۲۴۳۹۳	۲۸۲۴۸	۴۴۰۳۹	۴۸۲۴۹	۵۸۲۰۱	۷۱۹۸۷	۱۰۵۱۳۴	۱۳۴۸۲۹	۱۵۵۶۹۲	نقاط شهری.....
۸۰۶	۷۲۴	۱۴۳۵	۱۲۸۰	۱۴۱۷	۱۷۴۱	۲۵۵۲	۳۲۸۶	۴۰۴۶	آذرشهر.....
۵۴۰	۵۰۸	۷۵۵	۶۶۶	۷۹۱	۱۰۳۶	۱۴۵۹	۱۸۴۷	۲۰۸۸	اسکو.....
۱۰۰۴	۱۲۲۴	۱۸۳۴	۱۷۶۰	۲۱۶۲	۲۴۵۸	۳۵۳۲	۴۵۶۹	۵۴۵۶	اهر.....
۱۴۴	۱۸۲	۲۹۹	۳۰۵	۳۹۳	۴۶۹	۶۲۵	۸۳۹	۱۰۳۲	بستان آباد.....
۶۱۵	۷۲۷	۱۲۹۷	۱۳۱۹	۱۶۶۶	۱۹۵۶	۲۹۸۳	۴۱۳۸	۵۰۴۷	بناب.....
۱۴۰۸۴	۱۶۸۴۶	۲۵۵۳۱	۲۹۲۱۲	۳۵۷۱۸	۴۵۶۴۷	۶۷۱۰۴	۸۴۵۶۹	۹۵۹۱۲	تبریز.....
۴۵۶	۴۳۸	۶۶۴	۶۷۲	۸۳۵	۹۳۹	۱۵۰۳	۱۹۸۴	۲۲۴۸	جلفا.....
۲۳	۴۴	۶۱	۸۰	۵۶	۷۶	۱۰۹	۱۵۷	۲۱۹	چاراویماق.....
۵۷۸	۶۶۸	۱۱۱۴	۱۱۸۱	۱۲۷۴	۱۵۰۴	۲۱۲۶	۲۵۶۵	۳۴۷۷	سراب.....
۹۳۸	۹۹۷	۱۴۵۴	۱۵۲۲	۱۶۸۵	۱۹۱۳	۲۵۸۲	۳۳۸۵	۳۸۵۷	شبهستر.....
۳۰۰	۲۵۳	۵۰۲	۵۰۵	۶۱۱	۶۹۳	۱۱۶۴	۱۵۶۵	۲۰۶۵	عجب شیر.....
۱۱۶	۱۸۹	۲۳۳	۲۳۵	۲۵۶	۳۲۸	۴۱۱	۵۳۱	۷۲۸	کلیبر.....
۱۵۰۰	۱۷۶۹	۲۸۱۳	۳۱۶۵	۳۸۲۶	۴۴۷۸	۶۴۲۲	۸۶۱۴	۹۸۸۷	مراغه.....
۱۵۷۶	۱۶۱۰	۲۶۳۹	۲۶۳۶	۳۲۴۹	۴۰۸۵	۵۷۲۲	۷۵۲۳	۹۱۱۶	مرند.....
۲۰۷	۲۸۱	۴۴۲	۶۱۹	۷۲۲	۷۲۷	۱۰۸۷	۱۷۵۲	۱۸۸۶	ملکان.....
۱۰۲۸	۱۱۱۷	۱۹۶۹	۲۰۳۶	۲۴۰۵	۲۶۵۱	۳۶۰۶	۵۱۰۸	۵۹۱۹	میانه.....
۵۰	۵۶	۹۳	۹۸	۱۲۳	۱۲۰	۱۹۳	۲۳۷	۲۸۲	ورزقان.....
۲۷۶	۴۵۷	۶۲۲	۶۴۲	۶۴۱	۶۶۸	۱۱۷۷	۱۲۷۷	۱۴۰۹	هریس.....
۱۵۲	۱۵۸	۲۸۲	۳۱۶	۳۷۱	۴۹۸	۷۷۷	۷۸۳	۱۰۱۸	هشترود.....



۳-۲- جمعیت استان آذربایجان شرقی به تفکیک سن و جنس بر حسب شهرستان - ۱۳۸۵ (دنباله)

مرد								جمع	شهرستان
۳۵-۳۹ ساله	۳۰-۳۴ ساله	۲۵-۲۹ ساله	۲۰-۲۴ ساله	۱۵-۱۹ ساله	۱۰-۱۴ ساله	۵-۹ ساله	۰-۴ ساله		
۹۴۵۴۴	۱۰۲۳۹۴	۱۲۶۶۸۴	۱۵۰۱۵۴	۱۳۱۴۴۱	۹۸۱۴۲	۱۵۶۹۵	۱۳۴۹۵	۱۲۲۳۰۸۵	نقاط شهری.....
۲۳۴۴	۲۵۲۱	۲۹۶۰	۳۹۴۹	۳۳۶۳	۲۴۲۷	۲۱۰۹	۲۰۴۹	۳۰۶۷۸	آذرشهر.....
۱۳۴۴	۱۲۱۵	۱۴۰۱	۱۵۸۲	۱۴۳۲	۱۲۰۲	۱۱۸۵	۱۱۰۸	۱۵۲۹۶	اسکو.....
۳۱۹۳	۳۳۳۵	۴۲۳۱	۵۱۵۳	۶۱۵۸	۴۵۴۵	۳۳۹۱	۳۲۱۴	۴۵۳۶۸	اهر.....
۷۶۰	۹۲۹	۱۰۴۴	۱۰۹۸	۱۳۳۸	۱۰۶۸	۹۰۷	۸۶۸	۱۰۲۰۷	بستان آباد.....
۳۲۵۹	۳۴۱۶	۳۸۰۰	۴۷۵۰	۴۷۰۷	۳۰۹۲	۲۷۶۴	۲۷۱۴	۳۸۷۸۴	بناب.....
۵۷۹۸۷	۶۳۱۱۷	۸۰۳۵۶	۹۲۵۹۰	۷۸۷۳۴	۵۶۲۰۰	۵۰۳۴۰	۴۹۰۲۸	۷۴۲۳۱۹	تبریز.....
۱۴۳۷	۱۵۲۷	۱۸۲۶	۲۴۶۵	۲۲۳۶	۱۲۸۴	۱۲۶۹	۱۳۰۷	۱۸۲۷۰	جلفا.....
۱۴۴	۲۱۰	۲۲۹	۲۳۴	۴۷۳	۴۵۳	۱۷۰	۱۷۵	۲۵۰۳	چاراویماق.....
۲۱۹۷	۲۴۵۳	۲۷۴۳	۳۲۵۳	۳۴۱۱	۲۷۵۳	۲۳۱۴	۲۲۵۵	۲۸۷۳۱	سراب.....
۲۲۲۸	۲۲۲۳	۲۳۹۸	۳۲۷۷	۳۳۹۳	۲۲۰۷	۲۲۶۴	۲۱۴۲	۲۹۲۰۴	شبستر.....
۱۰۷۱	۹۹۱	۱۲۴۶	۱۶۴۴	۱۶۰۱	۱۱۶۶	۸۹۸	۸۶۶	۱۳۳۸۷	عجب شیر.....
۴۷۹	۵۶۲	۶۵۱	۸۱۹	۱۰۶۲	۷۹۶	۵۰۴	۵۰۵	۶۹۴۸	کلیبر.....
۵۶۳۳	۵۹۰۲	۷۳۶۵	۹۴۲۶	۹۸۶۶	۶۳۲۹	۵۲۸۴	۵۱۰۸	۷۶۲۴۰	مراغه.....
۵۴۲۵	۵۹۵۵	۶۹۰۷	۷۷۲۳	۸۳۰۱	۵۷۷۲	۵۰۸۰	۵۰۶۸	۶۹۵۳۸	مرند.....
۱۲۹۱	۱۳۵۷	۱۴۲۲	۱۷۳۶	۱۸۳۵	۱۳۷۴	۱۲۴۱	۱۲۲۳	۱۵۴۰۰	ملکان.....
۳۷۵۴	۴۱۸۶	۵۲۳۳	۷۰۱۱	۶۲۲۸	۴۴۶۸	۳۷۳۲	۳۶۲۶	۵۱۳۲۸	میانه.....
۲۱۰	۲۷۸	۲۷۶	۳۳۶	۵۶۷	۳۴۴	۲۳۱	۲۳۲	۳۱۳۵	ورزقان.....
۹۵۹	۱۲۷۴	۱۵۴۱	۱۷۱۴	۲۰۳۲	۱۵۵۳	۱۲۳۲	۱۲۱۶	۱۴۹۷۳	هریس.....
۸۲۹	۹۴۳	۱۰۵۵	۱۳۹۴	۱۷۰۴	۱۱۰۹	۷۸۰	۷۹۱	۱۰۷۷۶	هشترود.....



۳-۲- جمعیت استان آذربایجان شرقی به تفکیک سن و جنس بر حسب شهرستان - ۱۳۸۵ (دنباله)

مرد									شهرستان
۸۰ ساله و بیش تر	۷۵-۷۹ ساله	۷۰-۷۴ ساله	۶۵-۶۹ ساله	۶۰-۶۴ ساله	۵۵-۵۹ ساله	۵۰-۵۴ ساله	۴۵-۴۹ ساله	۴۰-۴۴ ساله	
۱۲۱۹۵	۱۴۵۱۱	۲۲۵۷۷	۲۴۵۷۱	۲۹۴۱۴	۳۶۴۲۶	۵۴۶۷۱	۶۹۳۲۱	۷۹۸۵۰	نقاط شهری.....
۴۳۱	۳۴۴	۷۵۶	۶۲۵	۶۳۵	۸۱۶	۱۳۳۸	۱۸۹۸	۲۱۱۳	آذرشهر.....
۲۶۷	۲۴۳	۳۵۰	۳۱۹	۳۸۲	۵۰۱	۷۱۷	۹۶۴	۱۰۸۴	اسکو.....
۵۴۷	۶۶۳	۹۸۰	۹۰۴	۱۰۵۴	۱۲۲۲	۱۷۸۵	۲۳۰۱	۲۶۹۲	اهر.....
۷۲	۸۸	۱۶۷	۱۵۵	۱۷۶	۲۲۹	۳۰۱	۴۴۲	۵۶۵	بستان آباد.....
۲۸۹	۳۵۹	۶۷۹	۶۸۳	۸۴۶	۱۰۰۳	۱۵۰۰	۲۲۱۶	۲۷۰۷	بناب.....
۷۰۵۲	۸۷۹۶	۱۳۰۹۵	۱۵۱۰۷	۱۸۵۵۸	۲۳۶۱۵	۳۵۴۲۴	۴۳۲۲۸	۴۹۰۹۲	تبریز.....
۲۰۰	۱۸۲	۳۴۴	۳۴۲	۴۱۳	۴۶۱	۷۵۳	۱۰۶۶	۱۱۵۸	جلفا.....
۱۳	۲۵	۳۵	۳۲	۲۶	۳۰	۵۱	۸۶	۱۱۷	چاراویماق.....
۲۹۰	۳۶۴	۵۹۲	۵۸۷	۶۲۵	۷۰۱	۱۱۰۳	۱۳۱۰	۱۷۸۰	سراب.....
۴۷۸	۵۰۳	۶۸۰	۷۰۰	۷۲۵	۹۱۸	۱۳۴۹	۱۷۳۳	۱۹۸۶	شبستر.....
۱۳۲	۱۱۳	۲۵۲	۲۴۸	۳۱۴	۳۴۴	۵۷۰	۸۴۳	۱۰۸۸	عجب شیر.....
۷۱	۹۳	۱۱۸	۱۱۸	۱۱۹	۱۵۹	۱۹۶	۲۸۷	۴۰۹	کلیبر.....
۷۲۹	۸۸۴	۱۴۱۱	۱۵۴۱	۱۸۸۹	۲۲۰۰	۳۲۹۸	۴۴۸۰	۴۸۹۵	مراغه.....
۷۵۲	۷۷۳	۱۳۵۶	۱۳۴۱	۱۶۳۷	۲۰۱۰	۲۸۹۰	۳۷۷۰	۴۷۷۸	مرند.....
۸۹	۱۲۵	۲۲۶	۳۱۰	۳۴۷	۳۲۲	۵۴۰	۹۴۵	۱۰۱۷	ملکان.....
۵۳۶	۵۷۷	۱۰۲۵	۱۰۲۰	۱۱۶۹	۱۳۰۶	۱۸۴۴	۲۶۳۰	۲۹۸۳	میانه.....
۳۰	۴۰	۵۲	۴۹	۵۸	۵۶	۹۵	۱۲۴	۱۵۷	ورزقان.....
۱۴۲	۲۵۴	۳۲۲	۳۲۳	۲۸۷	۲۹۶	۵۳۷	۵۹۲	۶۹۹	هریس.....
۷۵	۸۵	۱۳۷	۱۶۷	۱۵۴	۲۳۷	۳۸۰	۴۰۶	۵۳۰	هشتروند.....



۳-۲- جمعیت استان آذربایجان شرقی به تفکیک سن و جنس بر حسب شهرستان - ۱۳۸۵ (دنباله)

شهرستان	جمع	زن							
		۰-۴ ساله	۵-۹ ساله	۱۰-۱۴ ساله	۱۵-۱۹ ساله	۲۰-۲۴ ساله	۲۵-۲۹ ساله	۳۰-۳۴ ساله	۳۵-۳۹ ساله
نقاط شهری.....	۱۱۷۹۴۵۴	۷۹۵۹۳	۸۱۲۷۳	۹۳۱۰۴	۱۳۰۹۱۹	۱۵۰۵۴۲	۱۲۶۳۳۰	۱۰۰۴۰۹	۹۰۰۴۸
آذرشهر.....	۲۹۸۰۲	۱۹۱۵	۲۰۲۷	۲۴۲۲	۳۲۹۶	۴۰۳۰	۲۹۷۴	۲۴۵۸	۲۲۴۹
اسکو.....	۱۴۹۵۱	۱۰۳۱	۱۱۲۲	۱۱۱۵	۱۳۰۴	۱۶۳۷	۱۳۶۹	۱۲۵۵	۱۲۵۵
اهر.....	۴۵۵۳۴	۳۱۶۲	۳۱۹۱	۴۳۹۵	۵۸۹۴	۵۵۰۰	۴۵۸۸	۳۵۹۶	۳۳۵۷
بستان آباد.....	۹۳۴۸	۸۵۷	۸۰۱	۸۷۷	۱۱۲۴	۱۱۳۵	۱۰۴۹	۷۴۴	۶۶۸
بناب.....	۳۷۸۲۶	۲۷۰۷	۲۷۹۴	۳۰۷۲	۴۴۹۲	۵۰۱۷	۳۹۲۱	۳۳۵۷	۳۰۰۰
تبریز.....	۷۰۶۳۳۴	۴۶۵۶۳	۴۷۷۶۴	۵۲۹۹۸	۷۳۷۵۷	۹۱۵۵۰	۷۸۱۰۹	۶۰۶۳۵	۵۴۳۰۲
جلفا.....	۱۷۱۱۲	۱۲۳۰	۱۱۷۵	۱۲۵۴	۱۸۲۰	۲۰۹۵	۱۸۸۴	۱۴۸۲	۱۳۵۲
چاراویماق.....	۲۳۸۹	۱۸۴	۱۶۴	۳۴۵	۴۵۶	۲۸۳	۲۲۳	۱۸۳	۱۴۱
سراب.....	۲۷۷۹۷	۲۱۸۵	۲۲۱۹	۲۴۵۶	۳۲۰۶	۳۲۸۱	۲۸۴۶	۲۳۲۲	۲۱۴۷
شبستر.....	۳۰۳۱۳	۲۰۱۲	۲۱۰۲	۲۳۳۸	۳۴۶۰	۳۵۱۷	۲۸۴۰	۲۴۹۹	۲۲۸۴
عجب شیر.....	۱۳۴۶۰	۹۱۴	۹۳۷	۱۰۶۶	۱۵۷۷	۱۷۰۸	۱۳۳۳	۱۰۷۶	۱۰۹۵
کلیبر.....	۶۶۷۳	۵۰۶	۵۰۵	۶۳۲	۱۰۲۴	۸۵۷	۶۵۴	۵۴۸	۴۹۰
مراغه.....	۷۵۲۴۶	۴۶۷۴	۴۹۱۴	۶۰۵۶	۹۲۱۸	۹۷۴۲	۷۵۸۶	۶۱۵۵	۵۷۵۴
مرند.....	۶۹۴۹۴	۴۷۲۶	۴۸۱۸	۵۵۹۰	۸۲۵۸	۸۵۸۳	۷۲۶۰	۶۱۲۱	۵۲۸۹
ملکان.....	۱۵۳۷۱	۱۱۳۱	۱۱۶۶	۱۳۷۶	۱۹۱۹	۱۹۲۰	۱۵۲۴	۱۳۳۲	۱۲۰۱
میانه.....	۴۹۰۸۶	۳۵۵۳	۳۴۹۹	۴۲۸۴	۶۰۳۶	۶۱۳۲	۵۰۷۶	۴۱۵۱	۳۶۰۶
ورزقان.....	۲۹۱۲	۲۳۳	۲۱۲	۳۵۶	۴۷۷	۲۷۹	۳۱۹	۲۶۲	۱۸۳
هریس.....	۱۵۶۵۸	۱۲۵۱	۱۱۶۰	۱۵۵۹	۲۱۳۹	۱۸۴۵	۱۶۱۵	۱۳۸۶	۹۸۶
هشترود.....	۱۰۱۴۸	۷۵۹	۷۰۳	۹۱۳	۱۴۶۲	۱۴۳۱	۱۱۶۰	۸۴۷	۶۸۹



۳-۲- جمعیت استان آذربایجان شرقی به تفکیک سن و جنس بر حسب شهرستان - ۱۳۸۵ (دنباله)

شهرستان	زن								
	۴۰ - ۴۴ ساله	۴۵ - ۴۹ ساله	۵۰ - ۵۴ ساله	۵۵ - ۵۹ ساله	۶۰ - ۶۴ ساله	۶۵ - ۶۹ ساله	۷۰ - ۷۴ ساله	۷۵ - ۷۹ ساله	۸۰ ساله و بیش تر
نقاط شهری.....	۷۵۱۴۲	۶۵۵۰۱	۵۰۴۶۳	۳۵۵۶۱	۲۱۷۸۷	۲۳۶۷۸	۲۱۴۶۲	۱۳۷۳۷	۱۲۱۹۸
آذرشهر.....	۱۹۳۳	۱۴۸۸	۱۲۱۴	۹۲۵	۷۸۲	۶۵۵	۶۷۹	۳۸۰	۳۷۵
اسکو.....	۱۰۰۴	۸۸۳	۷۴۲	۵۳۵	۴۰۹	۳۴۷	۴۰۵	۲۶۵	۲۷۳
اهر.....	۲۷۶۴	۲۲۶۸	۱۷۴۷	۱۲۳۶	۱۱۰۸	۸۵۶	۸۵۴	۵۶۱	۴۵۷
بستان آباد.....	۴۶۷	۳۹۷	۳۲۴	۲۴۰	۲۱۷	۱۵۰	۱۳۲	۹۴	۷۲
بناب.....	۲۳۴۰	۱۹۲۲	۱۴۸۳	۹۵۳	۸۲۰	۶۳۶	۶۱۸	۳۶۸	۳۲۶
تبریز.....	۴۶۸۲۰	۴۱۳۴۱	۳۱۶۸۰	۲۲۰۳۲	۱۷۱۶۰	۱۴۱۰۵	۱۲۴۳۶	۸۰۵۰	۷۰۳۲
جلفا.....	۱۰۹۰	۹۱۸	۷۵۰	۴۷۸	۴۲۲	۳۳۰	۳۲۰	۲۵۶	۲۵۶
چاراویماق.....	۱۰۲	۷۱	۵۸	۴۶	۳۰	۴۸	۲۶	۱۹	۱۰
سراب.....	۱۶۹۷	۱۲۵۵	۱۰۲۳	۸۰۳	۶۴۹	۵۹۴	۵۲۲	۳۰۴	۲۸۸
شبستر.....	۱۸۷۱	۱۶۵۲	۱۲۳۳	۹۹۵	۹۶۰	۸۲۲	۷۷۴	۴۹۴	۴۶۰
عجب شیر.....	۹۷۷	۷۲۲	۵۹۴	۳۴۹	۲۹۷	۲۵۷	۲۵۰	۱۴۰	۱۶۸
کلیبر.....	۳۱۹	۲۴۴	۲۱۵	۱۶۹	۱۳۷	۱۱۷	۱۱۵	۹۶	۴۵
مراغه.....	۴۹۹۲	۴۱۳۴	۳۱۲۴	۲۲۷۸	۱۹۳۷	۱۶۲۴	۱۴۰۲	۸۸۵	۷۷۱
مرند.....	۴۳۳۸	۳۷۵۳	۲۸۳۲	۲۰۷۵	۱۶۱۲	۱۲۹۵	۱۲۸۳	۸۳۷	۸۲۴
ملکان.....	۸۶۹	۸۰۷	۵۴۷	۴۰۵	۳۷۵	۳۰۹	۲۱۶	۱۵۶	۱۱۸
میانه.....	۲۹۳۶	۲۴۷۸	۱۷۶۲	۱۳۴۵	۱۲۳۶	۱۰۱۶	۹۴۴	۵۴۰	۴۹۲
ورزقان.....	۱۲۵	۱۱۳	۹۸	۶۴	۶۵	۴۹	۴۱	۱۶	۲۰
هریس.....	۷۱۰	۶۸۵	۶۴۰	۳۷۲	۳۵۴	۳۱۹	۳۰۰	۲۰۳	۱۳۴
هشترود.....	۴۸۸	۳۷۷	۳۹۷	۲۶۱	۲۱۷	۱۴۹	۱۴۵	۷۳	۷۷



۳-۲- جمعیت استان آذربایجان شرقی به تفکیک سن و جنس بر حسب شهرستان - ۱۳۸۵ (دنباله)

مرد و زن								جمع	شهرستان
۳۵-۳۹ ساله	۳۰-۳۴ ساله	۲۵-۲۹ ساله	۲۰-۲۴ ساله	۱۵-۱۹ ساله	۱۰-۱۴ ساله	۵-۹ ساله	۰-۴ ساله		
۷۲۰۶۱	۹۰۲۰۲	۱۱۱۳۲۰	۱۵۶۶۷۱	۱۵۵۱۰۴	۱۲۰۶۶۲	۹۳۴۶۱	۹۶۰۳۱	۱۲۰۰۱۲۰	نقاط روستایی.....
۲۹۶۰	۳۵۶۷	۴۳۸۴	۴۶۸۵	۴۴۶۵	۳۳۹۵	۳۰۷۳	۲۹۴۳	۴۰۹۹۹	آذرشهر.....
۴۰۴۴	۴۸۸۰	۵۹۲۸	۷۰۲۶	۵۸۲۶	۴۵۶۱	۴۳۵۶	۴۵۰۱	۵۵۲۵۱	اسکو.....
۳۱۱۵	۳۶۴۵	۵۳۳۵	۶۳۷۸	۸۳۷۶	۷۲۹۲	۴۸۶۴	۵۱۶۴	۵۸۶۲۸	اهر.....
۴۳۲۴	۵۸۴۳	۷۸۳۳	۹۱۶۷	۱۰۲۱۷	۸۳۶۷	۶۷۵۶	۷۰۴۷	۷۷۶۸۴	بستان آباد.....
۳۴۶۱	۴۳۲۲	۵۶۷۶	۶۴۰۲	۶۷۵۱	۴۲۸۸	۳۵۱۵	۳۶۹۲	۵۰۲۷۸	بناب.....
۹۴۵۰	۱۱۹۰۱	۱۴۰۸۰	۱۵۹۷۴	۱۵۳۶۳	۱۲۴۲۲	۱۰۹۰۰	۱۱۸۶۹	۱۳۰۶۵۹	تبریز.....
۱۱۵۴	۱۳۰۸	۱۶۹۸	۱۹۴۶	۲۰۰۱	۱۶۲۴	۱۲۹۶	۱۲۰۱	۱۸۱۹۷	جلفا.....
۱۵۸۷	۱۹۵۵	۲۵۶۹	۳۲۴۱	۳۸۹۲	۴۱۰۲	۳۰۹۴	۳۱۷۱	۲۹۷۷۳	چاراویماق.....
۴۷۰۶	۵۹۴۰	۷۲۲۲	۸۹۳۶	۱۰۳۱۹	۷۸۷۱	۶۴۷۲	۶۴۳۱	۷۷۰۸۹	سراب.....
۳۹۴۴	۴۷۰۵	۵۹۱۶	۷۲۲۴	۷۴۴۷	۵۵۱۹	۴۴۱۴	۴۳۸۷	۶۴۳۷۱	شبهستر.....
۲۴۹۲	۳۱۳۷	۴۵۶۶	۲۰۰۹۰	۷۶۹۷	۳۹۹۰	۳۰۷۱	۳۰۱۵	۵۸۱۸۴	عجب شیر.....
۴۰۰۴	۴۶۳۹	۶۸۶۲	۸۰۸۱	۱۱۱۷۰	۹۹۱۰	۶۲۷۴	۵۸۳۶	۷۶۰۷۷	کلیبر.....
۵۰۰۶	۶۳۲۳	۸۳۱۴	۱۲۳۵۷	۱۱۶۹۹	۸۱۴۹	۶۵۲۴	۶۹۷۵	۸۴۲۱۶	مراغه.....
۵۸۱۶	۷۳۳۹	۹۳۳۸	۱۱۵۵۷	۱۱۶۷۲	۸۶۱۱	۶۶۸۴	۶۸۳۰	۹۳۰۳۵	مرند.....
۴۵۶۸	۵۷۹۷	۷۸۵۶	۸۵۸۵	۹۳۳۸	۷۱۳۷	۵۴۳۸	۵۸۸۹	۷۰۷۴۷	ملکان.....
۴۷۰۱	۶۰۵۱	۸۳۱۷	۱۰۶۸۷	۱۲۳۹۷	۹۲۰۹	۶۳۷۹	۶۳۰۳	۹۰۸۷۷	میانه.....
۲۲۸۴	۲۸۵۸	۴۰۶۴	۴۶۴۱	۵۳۸۴	۴۸۷۸	۳۵۲۴	۳۵۱۵	۴۱۹۶۸	ورزقان.....
۱۹۷۰	۲۸۹۵	۳۹۸۶	۴۲۷۱	۴۹۰۵	۴۰۷۲	۳۱۱۱	۳۴۴۵	۳۷۶۶۹	هریس.....
۲۴۸۲	۳۰۹۷	۴۳۷۶	۵۴۲۳	۶۱۸۵	۵۲۶۵	۳۷۱۶	۳۸۱۷	۴۵۱۱۸	هشتروند.....



۳-۲- جمعیت استان آذربایجان شرقی به تفکیک سن و جنس بر حسب شهرستان - ۱۳۸۵ (دنباله)

مرد و زن									شهرستان
۸۰ ساله و بیش تر	۷۵-۷۹ ساله	۷۰-۷۴ ساله	۶۵-۶۹ ساله	۶۰-۶۴ ساله	۵۵-۵۹ ساله	۵۰-۵۴ ساله	۴۵-۴۹ ساله	۴۰-۴۴ ساله	
۱۳۱۱۵	۱۶۴۰۴	۲۵۶۲۷	۲۷۸۲۱	۳۱۱۳۲	۳۳۳۵۳	۴۲۹۷۰	۵۱۱۰۰	۵۶۷۷۹	نقاط روستایی.....
۴۹۸	۵۳۱	۹۲۷	۱۰۱۵	۱۰۴۳	۱۱۰۷	۱۶۱۴	۲۳۰۶	۲۴۸۶	آذرشهر.....
۵۹۳	۷۱۱	۱۰۹۳	۱۱۴۹	۱۲۰۱	۱۵۴۷	۲۲۱۰	۲۷۰۸	۲۹۱۷	اسکو.....
۶۲۱	۹۷۷	۱۲۵۲	۱۳۳۳	۱۵۶۸	۱۶۴۰	۲۲۳۱	۲۴۰۲	۲۴۳۵	اهر.....
۷۰۷	۱۰۴۸	۱۴۴۰	۱۷۸۳	۱۹۲۱	۲۰۱۷	۲۵۴۲	۳۲۲۳	۳۴۵۹	بستان آباد.....
۴۱۵	۴۶۴	۸۹۱	۹۸۳	۱۲۴۳	۱۲۵۲	۱۵۶۲	۲۴۹۴	۲۸۶۷	بناب.....
۹۸۹	۱۲۲۵	۱۹۳۰	۲۲۱۱	۲۴۶۲	۲۹۰۷	۴۱۲۸	۵۵۶۶	۷۲۸۲	تبریز.....
۴۰۲	۴۷۹	۶۳۸	۶۱۹	۶۲۷	۷۲۰	۷۲۴	۸۷۱	۸۸۹	جلفا.....
۱۹۹	۲۲۸	۵۳۳	۵۲۵	۵۷۶	۷۱۵	۹۳۴	۱۲۵۶	۱۱۹۶	چاراویماق.....
۸۷۲	۱۱۱۴	۱۸۷۷	۲۰۳۰	۲۳۷۵	۲۳۶۴	۲۷۲۸	۲۵۷۲	۳۲۶۰	سراب.....
۱۳۲۸	۱۳۹۱	۱۹۸۴	۲۱۱۷	۲۲۹۲	۲۳۳۶	۲۸۶۲	۳۱۷۳	۳۳۳۲	شبهستر.....
۴۱۰	۴۳۱	۸۷۱	۷۹۶	۹۷۱	۱۰۹۶	۱۵۲۰	۱۸۱۹	۲۲۱۲	عجب شیر.....
۷۶۹	۱۳۱۷	۱۸۰۲	۱۸۵۸	۱۹۷۶	۲۱۷۱	۲۹۴۲	۳۴۱۲	۳۰۵۴	کلیبر.....
۶۵۷	۹۲۷	۱۴۰۲	۱۷۰۱	۱۹۸۴	۲۰۶۱	۲۷۹۹	۳۴۰۲	۳۹۳۶	مراغه.....
۱۳۲۷	۱۳۹۴	۲۲۴۰	۲۳۳۷	۲۵۰۲	۲۷۴۸	۳۴۹۲	۴۲۱۱	۴۹۳۷	مرند.....
۵۴۱	۷۲۶	۱۰۷۳	۱۲۹۹	۱۷۰۶	۱۶۱۷	۲۳۲۹	۳۱۴۶	۳۷۰۲	ملکان.....
۱۴۲۲	۱۶۶۷	۲۹۲۷	۳۰۸۸	۳۳۲۷	۳۲۷۳	۳۵۹۱	۳۷۵۰	۳۷۸۸	میانه.....
۵۰۱	۷۱۳	۹۴۰	۱۰۲۷	۱۱۸۳	۱۳۱۶	۱۶۸۰	۱۶۹۴	۱۷۶۶	ورزقان.....
۳۷۵	۵۶۸	۸۴۱	۸۸۶	۹۸۹	۱۰۲۸	۱۳۷۸	۱۴۶۷	۱۴۸۲	هریس.....
۴۸۹	۴۹۳	۹۷۶	۱۰۶۴	۱۱۸۶	۱۴۳۸	۱۷۰۴	۱۶۲۸	۱۷۷۹	هشترود.....



۳-۲- جمعیت استان آذربایجان شرقی به تفکیک سن و جنس بر حسب شهرستان - ۱۳۸۵ (دنباله)

مرد								جمع	شهرستان
۳۵-۳۹ ساله	۳۰-۳۴ ساله	۲۵-۲۹ ساله	۲۰-۲۴ ساله	۱۵-۱۹ ساله	۱۰-۱۴ ساله	۵-۹ ساله	۰-۴ ساله		
۳۶۲۵۴	۴۵۷۹۷	۶۰۲۸۳	۸۶۷۵۴	۱۰۲۲۷	۶۲۱۰۵	۴۸۰۵۲	۴۹۵۲۷	۶۱۶۲۰۸	نقاط روستایی
۱۵۶۱	۱۸۸۷	۲۲۷۷	۲۲۷۲	۲۳۲۳	۱۷۶۰	۱۵۲۹	۱۵۲۰	۲۰۹۱۴	آذرشهر
۲۱۱۳	۲۵۳۷	۳۰۷۲	۳۷۱۹	۳۰۳۴	۲۳۱۲	۲۲۷۶	۲۳۷۵	۲۸۶۸۳	اسکو
۱۴۴۷	۱۶۸۲	۲۶۱۱	۳۰۸۶	۴۲۴۱	۳۸۴۵	۲۵۰۷	۲۶۸۳	۲۹۳۰۶	اهر
۲۲۴۵	۳۱۵۰	۴۰۱۴	۴۵۹۰	۵۰۷۰	۴۲۸۱	۳۴۴۵	۳۶۳۱	۳۹۳۷۳	بستان آباد
۱۷۷۵	۲۲۱۰	۲۹۹۳	۳۲۴۴	۳۴۹۳	۲۱۷۸	۱۸۱۲	۱۸۷۴	۲۵۶۹۸	بناب
۵۰۰۲	۶۳۵۵	۷۲۸۰	۸۱۰۲	۷۹۰۶	۶۴۵۲	۵۵۶۷	۶۰۱۰	۶۷۳۵۲	تبریز
۵۸۱	۶۱۳	۷۹۷	۹۴۰	۹۵۵	۸۶۰	۶۸۳	۶۲۸	۸۸۳۱	جلفا
۷۷۵	۹۷۶	۱۳۰۱	۱۵۶۴	۱۹۵۴	۲۱۲۵	۱۶۲۱	۱۵۹۸	۱۵۰۰۲	چاراویماق
۲۴۳۰	۳۰۱۲	۳۷۲۷	۴۸۰۳	۵۵۲۷	۳۹۵۶	۳۲۸۷	۳۳۸۳	۳۹۴۴۶	سراب
۱۹۲۱	۲۳۷۸	۲۹۰۶	۳۴۷۰	۳۶۲۰	۲۸۲۴	۲۲۷۵	۲۲۶۲	۳۱۵۷۰	شبهستر
۱۲۶۴	۱۵۸۷	۲۵۱۶	۱۷۶۴۲	۵۰۸۴	۲۰۶۱	۱۵۸۵	۱۵۵۲	۳۸۳۳۳	عجب شیر
۱۸۸۲	۲۲۲۱	۳۳۵۶	۳۶۱۳	۵۷۱۲	۵۰۶۹	۳۲۰۱	۳۰۱۰	۳۷۶۲۹	کلیبر
۲۵۱۳	۳۱۱۴	۴۲۵۴	۷۵۸۶	۶۴۵۳	۴۱۶۶	۳۳۵۹	۳۵۸۱	۴۴۵۱۸	مراغه
۲۸۶۰	۳۵۹۴	۴۶۱۰	۵۶۱۵	۵۹۷۴	۴۴۶۲	۳۴۴۶	۳۵۴۴	۴۶۰۶۴	مرند
۲۳۶۷	۳۰۹۸	۴۱۳۵	۴۱۱۲	۴۶۴۲	۳۷۳۵	۲۸۲۳	۳۱۴۶	۳۵۹۸۳	ملکان
۲۲۷۶	۳۰۸۳	۴۳۶۱	۵۵۲۲	۶۱۹۸	۴۶۹۳	۳۲۴۶	۳۲۴۰	۴۵۸۸۹	میانه
۱۰۷۲	۱۴۰۵	۱۹۹۲	۲۱۹۵	۲۵۸۳	۲۵۲۸	۱۸۶۴	۱۸۲۱	۲۰۷۸۴	ورزقان
۹۸۱	۱۳۷۲	۱۸۸۲	۲۰۳۲	۲۳۷۱	۲۱۴۱	۱۵۷۳	۱۶۹۲	۱۸۴۳۸	هریس
۱۱۸۹	۱۵۲۳	۲۱۹۹	۲۶۴۷	۳۰۸۷	۲۶۵۷	۱۹۵۳	۱۹۷۷	۲۲۳۹۵	هشتروند

۳-۲- جمعیت استان آذربایجان شرقی به تفکیک سن و جنس بر حسب شهرستان - ۱۳۸۵ (دنباله)

مرد									شهرستان
۸۰ ساله و بیش تر	۷۵-۷۹ ساله	۷۰-۷۴ ساله	۶۵-۶۹ ساله	۶۰-۶۴ ساله	۵۵-۵۹ ساله	۵۰-۵۴ ساله	۴۵-۴۹ ساله	۴۰-۴۴ ساله	
۷۴۸۳	۹۵۸۰	۱۴۲۹۴	۱۴۵۵۲	۱۴۹۹۸	۱۵۰۱۹	۱۹۲۳۷	۲۴۰۰۶	۲۸۰۴۰	نقاط روستایی
۲۸۴	۳۱۲	۵۰۴	۴۹۷	۴۶۵	۵۰۲	۷۶۰	۱۱۶۴	۱۲۹۷	آذرشهر
۳۱۳	۳۸۶	۵۷۴	۵۸۷	۵۵۸	۷۶۷	۱۱۵۴	۱۳۷۹	۱۵۲۷	اسکو
۳۶۹	۶۱۲	۷۰۲	۷۳۲	۸۵۵	۷۸۸	۹۹۹	۱۰۸۳	۱۰۶۴	اهر
۴۲۶	۶۵۴	۸۱۰	۹۶۹	۹۱۳	۸۸۳	۱۱۰۵	۱۴۸۷	۱۷۰۰	بستان آباد
۲۱۸	۲۴۹	۴۶۱	۴۹۹	۶۶۳	۶۰۱	۷۰۸	۱۲۷۱	۱۴۴۹	بناب
۵۳۲	۶۹۹	۱۰۵۲	۱۱۱۸	۱۱۷۷	۱۳۷۲	۲۰۲۱	۲۸۰۹	۳۸۹۸	تبریز
۲۱۵	۲۵۷	۳۱۱	۳۰۳	۲۶۳	۳۰۵	۳۰۹	۳۹۰	۴۲۱	جلفا
۱۱۱	۱۱۶	۳۵۰	۳۰۶	۲۷۷	۳۰۴	۴۳۹	۶۲۰	۵۶۵	چاراویماق
۵۰۲	۶۶۱	۱۱۱۹	۱۱۲۰	۱۱۶۳	۹۶۰	۱۱۲۳	۱۰۴۰	۱۶۳۳	سراب
۷۷۱	۷۶۷	۱۰۶۱	۹۹۲	۹۸۵	۹۹۳	۱۲۶۱	۱۴۶۲	۱۶۲۲	شبهستر
۲۴۵	۲۴۶	۴۵۵	۳۹۳	۴۶۹	۵۲۷	۶۷۷	۹۱۵	۱۱۱۵	عجب شیر
۴۴۳	۸۱۹	۱۰۵۱	۱۰۱۲	۱۰۳۹	۱۰۱۲	۱۲۵۵	۱۵۳۸	۱۳۹۶	کلیبر
۳۶۵	۵۵۱	۷۵۹	۸۸۳	۹۸۵	۹۶۴	۱۳۲۵	۱۶۵۱	۲۰۰۹	مراغه
۶۹۰	۷۲۱	۱۱۶۴	۱۱۵۶	۱۱۳۱	۱۲۲۶	۱۴۹۰	۱۹۴۸	۲۴۳۳	مرند
۲۹۵	۴۱۸	۵۶۴	۶۵۰	۸۳۶	۷۴۷	۱۰۰۸	۱۵۷۷	۱۸۳۰	ملکان
۸۶۴	۱۰۴۰	۱۷۷۱	۱۶۵۶	۱۶۱۰	۱۳۶۳	۱۴۸۵	۱۶۵۰	۱۸۳۱	میانه
۳۱۴	۴۵۴	۵۵۳	۵۹۳	۵۸۱	۶۰۶	۷۶۰	۶۸۵	۷۷۸	ورزقان
۲۳۴	۳۵۳	۴۵۰	۴۶۸	۵۰۰	۴۸۷	۵۹۶	۶۳۷	۶۶۹	هریس
۲۹۲	۲۶۵	۵۸۳	۶۱۸	۵۲۸	۶۱۲	۷۶۲	۷۰۰	۸۰۳	هشتروند



۳-۲- جمعیت استان آذربایجان شرقی به تفکیک سن و جنس بر حسب شهرستان - ۱۳۸۵ (دنباله)

شهرستان	جمع	زن							
		۰-۴ ساله	۵-۹ ساله	۱۰-۱۴ ساله	۱۵-۱۹ ساله	۲۰-۲۴ ساله	۲۵-۲۹ ساله	۳۰-۳۴ ساله	۳۵-۳۹ ساله
نقاط روستایی	۵۱۴۶۱۲	۴۶۵۰۴	۴۵۴۰۹	۵۱۵۵۷	۷۴۱۱۷	۶۹۹۱۷	۵۱۰۳۷	۴۴۴۰۵	۳۵۱۱۴
آذرشهر	۲۰۰۸۵	۱۴۲۳	۱۵۴۴	۱۶۳۵	۲۱۴۲	۲۴۱۳	۲۱۰۷	۱۶۸۰	۱۳۹۹
اسکو	۲۶۵۶۸	۲۱۲۶	۲۰۸۰	۲۲۴۹	۲۷۹۲	۳۳۰۷	۲۸۵۶	۲۳۴۳	۱۹۳۱
اهر	۲۹۳۲۲	۲۴۸۱	۲۳۵۷	۳۴۴۷	۴۱۳۵	۳۲۹۲	۲۷۲۴	۱۹۶۳	۱۶۶۸
بستان آباد	۳۸۳۱۱	۳۴۱۶	۳۳۱۱	۴۰۸۶	۵۱۴۷	۴۵۷۷	۳۸۱۹	۲۶۹۳	۲۰۷۹
بناب	۲۴۵۸۰	۱۸۱۸	۱۷۰۳	۲۱۱۰	۳۲۵۸	۳۱۵۸	۲۶۸۳	۲۱۱۲	۱۶۸۶
تبریز	۶۳۳۰۷	۵۸۵۹	۵۳۳۳	۵۹۷۰	۷۴۵۷	۷۸۷۲	۶۸۰۰	۵۵۴۶	۴۴۴۸
جلفا	۹۳۶۶	۵۷۳	۶۱۳	۷۶۴	۱۰۴۶	۱۰۰۶	۹۰۱	۶۹۵	۵۷۳
چاراویماق	۱۴۷۷۱	۱۵۷۳	۱۴۷۳	۱۹۷۷	۱۹۳۸	۱۶۷۷	۱۲۶۸	۹۷۹	۸۱۲
سراب	۳۷۶۴۳	۳۰۴۸	۳۱۸۵	۳۹۱۵	۴۷۹۲	۴۱۳۳	۳۴۹۵	۲۹۲۸	۲۲۷۶
شبهستر	۳۲۸۰۱	۲۱۲۵	۲۱۳۹	۲۶۹۵	۳۸۲۷	۳۷۵۴	۳۰۱۰	۲۳۲۷	۲۰۲۳
عجب شیر	۱۹۸۵۱	۱۴۶۳	۱۴۸۶	۱۹۲۹	۲۶۱۳	۲۴۴۸	۲۰۵۰	۱۵۵۰	۱۲۲۸
کلیبر	۳۸۴۴۸	۲۸۲۶	۳۰۷۳	۴۸۴۱	۵۴۵۸	۴۴۶۸	۳۵۰۶	۲۴۱۸	۲۱۲۲
مراغه	۳۹۶۹۸	۳۳۹۴	۳۱۶۵	۳۹۸۳	۵۲۴۶	۴۷۷۱	۴۰۶۰	۳۲۰۹	۲۴۹۳
مرند	۴۶۹۷۱	۳۲۸۶	۳۲۳۸	۴۱۴۹	۵۶۹۸	۵۹۴۲	۴۷۲۸	۳۷۴۵	۲۹۵۶
ملکان	۳۴۷۶۴	۲۷۴۳	۲۶۱۵	۳۴۰۲	۴۶۹۶	۴۴۷۳	۳۷۲۱	۲۶۹۹	۲۲۰۱
میانه	۴۴۹۸۸	۳۰۶۳	۳۱۳۳	۴۵۱۶	۶۱۹۹	۵۱۶۵	۳۹۵۶	۲۹۶۸	۲۴۲۵
ورزقان	۲۱۱۸۴	۱۶۹۴	۱۶۶۰	۲۳۵۰	۲۸۰۱	۲۴۴۶	۲۰۷۲	۱۴۵۳	۱۲۱۲
هریس	۱۹۲۳۱	۱۷۵۳	۱۵۳۸	۱۹۳۱	۲۵۳۴	۲۲۳۹	۲۱۰۴	۱۵۲۳	۹۸۹
هشتروند	۲۲۷۲۳	۱۸۴۰	۱۷۶۳	۲۶۰۸	۳۰۹۸	۲۷۷۶	۲۱۷۷	۱۵۷۴	۱۲۹۳



۳-۲- جمعیت استان آذربایجان شرقی به تفکیک سن و جنس بر حسب شهرستان - ۱۳۸۵ (دنباله)

زن									شهرستان
۸۰ ساله و بیش تر	۷۵-۷۹ ساله	۷۰-۷۴ ساله	۶۵-۶۹ ساله	۶۰-۶۴ ساله	۵۵-۵۹ ساله	۵۰-۵۴ ساله	۴۵-۴۹ ساله	۴۰-۴۴ ساله	
۵۶۳۲	۶۸۲۴	۱۱۳۳۳	۱۳۲۶۹	۱۶۱۳۴	۱۸۳۳۴	۲۳۷۳۳	۲۷۰۹۴	۲۸۱۷۳۹	نقاط روستایی.....
۲۱۴	۲۱۹	۴۲۳	۵۱۸	۵۷۸	۶۰۵	۸۵۴	۱۱۴۲	۱۱۸۹	آذرشهر.....
۲۸۰	۳۲۵	۵۱۹	۵۶۲	۶۴۳	۷۸۰	۱۰۵۶	۱۳۲۹	۱۳۹۰	اسکو.....
۲۵۲	۳۶۵	۵۵۰	۶۰۱	۷۱۳	۸۵۲	۱۲۳۲	۱۳۱۹	۱۳۷۱	اهر.....
۲۸۱	۳۹۴	۶۲۰	۸۱۴	۱۰۰۸	۱۱۳۴	۱۴۳۷	۱۷۳۶	۱۷۵۹	بستان آباد.....
۱۹۷	۲۱۵	۴۳۰	۴۸۴	۵۸۰	۶۵۱	۸۵۴	۱۲۲۳	۱۴۱۸	بناب.....
۴۵۷	۵۲۶	۸۷۸	۱۰۹۳	۱۲۸۵	۱۵۳۵	۲۱۰۷	۲۷۵۷	۳۳۸۴	تبریز.....
۱۸۷	۲۲۲	۳۲۷	۳۱۶	۳۶۴	۴۱۵	۴۱۵	۴۸۱	۴۶۸	جلفا.....
۸۸	۱۱۲	۱۸۳	۲۱۹	۲۹۹	۴۱۱	۴۹۵	۶۳۶	۶۳۱	چاراویماق.....
۳۷۰	۴۵۳	۷۵۸	۹۱۰	۱۲۱۲	۱۴۰۴	۱۶۰۵	۱۵۳۲	۱۶۲۷	سراب.....
۵۵۷	۶۲۴	۹۲۳	۱۱۲۵	۱۳۰۷	۱۳۴۳	۱۶۰۱	۱۷۱۱	۱۷۱۰	شبهستر.....
۱۶۵	۱۸۵	۴۱۶	۴۰۳	۵۰۲	۵۶۹	۸۴۳	۹۰۴	۱۰۹۷	عجب شیر.....
۳۲۶	۴۹۸	۷۵۱	۸۴۶	۹۳۷	۱۱۵۹	۱۶۸۷	۱۸۷۴	۱۶۵۸	کلیبر.....
۲۹۲	۳۷۶	۶۴۳	۸۱۸	۹۹۹	۱۰۹۷	۱۴۷۴	۱۷۵۱	۱۹۲۷	مراغه.....
۶۳۷	۶۷۳	۱۰۷۶	۱۱۸۱	۱۳۷۱	۱۵۲۲	۲۰۰۲	۲۲۶۳	۲۵۰۴	مرند.....
۲۴۶	۳۰۸	۵۰۹	۶۴۹	۸۷۰	۸۷۰	۱۳۲۱	۱۵۶۹	۱۸۷۲	ملکان.....
۵۵۸	۶۲۷	۱۱۵۶	۱۴۳۲	۱۷۱۷	۱۹۱۰	۲۱۰۶	۲۱۰۰	۱۹۵۷	میانه.....
۱۸۷	۲۵۹	۳۸۷	۴۳۴	۶۰۲	۷۱۰	۹۲۰	۱۰۰۹	۹۸۸	ورزقان.....
۱۴۱	۲۱۵	۳۹۱	۴۱۸	۴۸۹	۵۴۱	۷۸۲	۸۳۰	۸۱۳	هریس.....
۱۹۷	۲۲۸	۳۹۳	۴۴۶	۶۵۸	۸۲۶	۹۴۲	۹۲۸	۹۷۶	هشترود.....

۳-۳- تعداد خانوارهای استان آذربایجان شرقی بر حسب نقاط شهری و روستایی به تفکیک شهرستان - ۱۳۸۵

نقاط روستایی ^(۱)	نقاط شهری	کل	شهرستان
۲۷۵۹۶۴	۶۳۵۹۶۶	۹۱۱۹۳۰	استان
۱۰۶۴۰	۱۶۲۴۰	۲۶۸۸۰	آذرشهر
۱۴۶۸۴	۸۹۵۴	۲۳۶۳۸	اسکو
۱۲۳۲۲	۲۱۷۷۶	۳۴۰۹۸	اهر
۱۶۶۵۹	۴۵۷۷	۲۱۲۳۶	بستان آباد
۱۲۰۰۲	۱۹۹۳۷	۳۱۹۳۹	بناب
۳۲۰۵۷	۳۹۱۸۶۵	۴۲۳۹۲۲	تبریز
۴۹۱۹	۹۳۰۸	۱۴۲۲۷	جلفا
۵۴۶۳	۹۴۶	۶۴۰۹	چاراویماق
۱۷۶۹۵	۱۴۳۰۱	۳۱۹۹۶	سراب
۱۷۱۸۳	۱۶۱۱۳	۳۳۲۹۶	شبستر
۹۲۷۹	۶۷۷۶	۱۶۰۵۵	عجب شیر
۱۶۰۳۰	۳۲۸۱	۱۹۳۱۱	کلیبر
۱۸۳۶۳	۳۹۲۹۵	۵۷۶۵۸	مراغه
۲۳۱۳۶	۳۵۹۸۹	۵۹۱۲۵	مرند
۱۷۰۰۵	۷۸۳۷	۲۴۸۴۲	ملکان
۲۱۱۷۴	۲۵۳۴۴	۴۶۵۱۸	میانه
۹۴۶۷	۱۳۶۱	۱۰۸۲۸	ورزقان
۸۶۰۵	۷۳۲۵	۱۵۹۳۰	هریس
۹۲۸۱	۴۷۴۱	۱۴۰۲۲	هشترود

(۱) خانوارهای غیر ساکن به خانوارهای روستایی اضافه شده است.

۳-۴- جمعیت استان آذربایجان شرقی بر حسب جنس و نوع خانوار به تفکیک شهرستان - ۱۳۸۵

خانوار ساکن						مرد و زن	شهرستان
گروهی			معمولی				
زن	مرد	مرد و زن	زن	مرد	مرد و زن		
۲۷۲۱	۱۵۷۵۰	۱۸۴۷۱	۱۷۴۳۵۵۰	۱۷۶۵۲۴۶	۳۵۰۸۱۷۹۶	۳۶۰۳۴۵۶	استان.....
۴۳	۵۳۱	۵۷۴	۴۸۵۵۳	۵۰۱۵۹	۹۸۷۱۲	۱۰۱۴۷۹	آذرشهر.....
۴۳	۲۵۳	۲۹۶	۴۱۳۵۶	۴۲۴۰۹	۸۳۷۶۵	۸۵۴۹۸	اسکو.....
۵۰	۵۰۰	۵۵۰	۷۴۰۷۸	۷۳۱۵۳	۱۴۷۲۳۱	۱۴۹۵۳۰	اهر.....
۳۳	۴۰۵	۴۳۸	۴۷۵۵۰	۴۸۵۶۷	۹۶۱۱۷	۹۷۲۳۹	بستان آباد.....
۱۶۵	۱۲۲۱	۱۳۸۶	۶۱۳۴۶	۶۲۴۷۷	۱۲۳۸۲۳	۱۲۶۸۸۸	بناب.....
۱۱۵۶	۵۶۲۲	۶۷۷۸	۷۶۲۰۳۵	۷۸۸۴۲۸	۱۵۵۰۴۶۳	۱۵۷۹۳۱۲	تبریز.....
۳۷	۲۹۳	۳۳۰	۲۶۲۸۷	۲۵۵۵۹	۵۱۸۴۶	۵۳۵۷۹	جلفا.....
۲۶	۱۸۴	۲۱۰	۱۶۸۳۴	۱۶۸۷۷	۳۳۷۱۱	۳۴۶۶۵	چاراویماق.....
۳۳۹	۵۲۴	۸۶۳	۶۴۹۸۹	۶۶۲۴۲	۱۳۱۲۳۱	۱۳۳۶۱۷	سراب.....
۱۳۷	۹۲۵	۱۰۶۲	۶۱۹۴۸	۵۸۷۷۷	۱۲۰۷۲۵	۱۲۳۸۸۸	شبستر.....
۲۰	۳۳۶	۳۵۶	۳۲۸۳۳	۳۲۵۵۲	۶۵۳۸۵	۸۵۰۳۱	عجب شیر.....
۸۳	۶۲۴	۷۰۷	۴۴۲۴۳	۴۲۳۰۹	۸۶۵۵۲	۸۹۶۹۸	کلیبر.....
۱۰۲	۱۲۴۳	۱۳۴۵	۱۱۳۲۱۰	۱۱۳۰۸۰	۲۲۶۲۹۰	۲۳۵۷۰۲	مراغه.....
۶۲	۵۱۳	۵۷۵	۱۱۵۵۲۶	۱۱۳۱۱۴	۲۲۸۶۴۰	۲۳۲۰۶۷	مرند.....
۱۲	۲۰۱	۲۱۳	۴۹۴۶۷	۵۰۶۸۶	۱۰۰۱۵۳	۱۰۱۵۱۸	ملکان.....
۲۹۱	۱۵۲۶	۱۸۱۷	۹۲۶۵۰	۹۳۴۰۳	۱۸۶۰۵۳	۱۹۱۲۹۱	میانه.....
۲۹	۱۱۳	۱۴۲	۲۳۷۸۴	۲۲۹۰۷	۴۶۶۹۱	۴۸۱۱۲	ورزقان.....
۴۱	۲۷۰	۳۱۱	۳۴۵۶۹	۳۲۷۴۶	۶۷۳۱۵	۶۸۳۰۰	هریس.....
۵۲	۴۶۶	۵۱۸	۳۲۲۹۲	۳۱۸۰۱	۶۴۰۹۳	۶۶۰۴۲	هشترود.....



۳-۴- جمعیت استان آذربایجان شرقی بر حسب جنس و نوع خانوار به تفکیک شهرستان - ۱۳۸۵ (دنباله)

خانوار معمولی غیر ساکن			خانوار ساکن			شهرستان
زن	مرد	مرد و زن	مؤسسه‌ای			
			زن	مرد	مرد و زن	
۴۹	۴۸	۹۷	۱۷۷۹۵	۵۸۲۹۷	۷۶۰۹۲	استان
.	.	.	۱۲۹۱	۹۰۲	۲۱۹۳	آذرشهر
.	.	.	۱۲۰	۱۳۱۷	۱۴۳۷	اسکو
.	.	.	۷۲۸	۱۰۲۱	۱۷۴۹	اهر
.	.	.	۷۶	۶۰۸	۶۸۴	بستان آباد
.	.	.	۸۹۵	۷۸۴	۱۶۷۹	بناب
.	.	.	۶۴۵۰	۱۵۶۲۱	۲۲۰۷۱	تبریز
.	.	.	۱۵۴	۱۲۴۹	۱۴۰۳	جلفا
.	.	.	۳۰۰	۴۴۴	۷۴۴	چاراویماق
.	.	.	۱۱۲	۱۴۱۱	۱۵۲۳	سراب
.	.	.	۱۰۲۹	۱۰۷۲	۲۱۰۱	شبستر
.	.	.	۴۵۸	۱۸۸۳۲	۱۹۲۹۰	عجب شیر
.	.	.	۷۹۵	۱۶۴۴	۲۴۳۹	کلیبر
.	.	.	۱۶۳۲	۶۴۳۵	۸۰۶۷	مراغه
.	.	.	۸۷۷	۱۹۷۵	۲۸۵۲	مرند
.	.	.	۶۵۶	۴۹۶	۱۱۵۲	ملکان
.	.	.	۱۱۳۳	۲۲۸۸	۳۴۲۱	میانه
۴۹	۴۸	۹۷	۲۸۳	۸۹۹	۱۱۸۲	ورزقان
.	.	.	۲۷۹	۳۹۵	۶۷۴	هریس
.	.	.	۵۲۷	۹۰۴	۱۴۳۱	هشتروند



۳-۴- جمعیت استان آذربایجان شرقی بر حسب جنس و نوع خانوار به تفکیک شهرستان - ۱۳۸۵ (دنباله)

خانوار ساکن						مرد و زن	شهرستان
گروهی			معمولی				
زن	مرد	مرد و زن	زن	مرد	مرد و زن		
۲۵۱۱	۱۳۲۱۷	۱۵۷۲۸	۱۱۶۱۱۲۱	۱۱۸۲۳۸۹	۲۳۴۳۵۱۰	۲۴۰۲۵۳۹	نقاط شهری.....
۴۳	۵۰۴	۵۴۷	۲۸۴۶۸	۲۹۲۸۱	۵۷۷۴۹	۶۰۴۸۰	آذرشهر.....
۲۲	۱۹۴	۲۱۶	۱۴۸۵۳	۱۴۹۹۸	۲۹۸۵۱	۳۰۲۴۷	اسکو.....
۴۴	۴۷۹	۵۲۳	۴۴۸۷۲	۴۴۲۶۳	۸۹۱۳۵	۹۰۹۰۲	اهر.....
۱۳	۷۳	۸۶	۹۲۶۹	۹۷۰۵	۱۸۹۷۴	۱۹۵۵۵	بستان آباد.....
۱۶۳	۱۲۰۲	۱۳۶۵	۳۶۷۶۹	۳۷۱۹۸	۷۳۹۶۷	۷۶۶۱۰	بناب.....
۱۱۵۵	۵۵۲۲	۶۶۷۷	۶۹۸۷۳۳	۷۲۱۹۱۳	۱۴۲۰۶۴۶	۱۴۴۸۶۵۳	تبریز.....
۱۰	۱۸۵	۱۹۵	۱۷۰۰۹	۱۶۹۷۵	۳۳۹۸۴	۳۵۳۸۲	جلفا.....
۱۲	۱۴	۲۶	۲۰۷۷	۲۰۵۴	۴۱۳۱	۴۸۹۲	چاراویماق.....
۳۳۹	۴۹۱	۸۳۰	۲۷۳۴۶	۲۷۸۱۲	۵۵۱۵۸	۵۶۵۲۸	سراب.....
۱۳۰	۶۸۰	۸۱۰	۲۹۳۲۵	۲۷۹۴۸	۵۷۲۷۳	۵۹۵۱۷	شبستر.....
۱۵	۸۷	۱۰۲	۱۳۳۵۷	۱۲۷۷۶	۲۶۱۳۳	۲۶۸۴۷	عجب شیر.....
۴۸	۴۱۶	۴۶۴	۶۱۰۳	۶۰۱۴	۱۲۱۱۷	۱۳۶۲۱	کلیبر.....
۹۸	۱۱۹۸	۱۲۹۶	۷۳۵۸۵	۷۲۹۸۲	۱۴۶۵۶۷	۱۵۱۴۸۶	مراغه.....
۵۶	۳۸۳	۴۳۹	۶۸۸۹۴	۶۸۶۳۹	۱۳۷۵۳۳	۱۳۹۰۳۲	مرند.....
۱۲	۱۹۳	۲۰۵	۱۴۸۷۶	۱۴۹۸۷	۲۹۸۶۳	۳۰۷۷۱	ملکان.....
۲۸۸	۱۰۶۴	۱۳۵۲	۴۷۹۳۳	۴۸۲۲۶	۹۶۱۵۹	۱۰۰۴۱۴	میانه.....
۶	۴۲	۴۸	۲۶۲۳	۲۵۲۰	۵۱۴۳	۶۰۴۷	ورزقان.....
۳۱	۱۶۳	۱۹۴	۱۵۳۴۸	۱۴۵۳۳	۲۹۸۸۱	۳۰۶۳۱	هریس.....
۲۶	۳۲۷	۳۵۳	۹۶۸۱	۹۵۶۵	۱۹۲۴۶	۲۰۹۲۴	هشتروند.....

