



# **mis 2007•1**

Statistics Sweden

Statistiska centralbyrån

## **Regionala indelningar i Sverige den 1 januari 2007**

**Regional divisions in Sweden on 1 January 2007**

## Urval av MIS utgivna före 1998:

### 1986

- 5 Sveriges kommuner åren 1952-1986. Förändringar i kommunindelning och kommunkoder. Supplement 1992:3 och 1995:1.

### 1987

- 3 Svensk ändamålsindelning av den offentliga sektorns utgifter.

### 1988

- 2 Historisk återblick på indelningen i skördeområden 1961-1988.
- 5 Svenska riktlinjer för åldersgruppering av individer (SÅI).

### 1989

- 4 Svensk standard för indelning av arbetskraftskostnader m.m., 1989 (SIK 89) och Svensk standard för indelning av arbetstidsbegrepp, 1989 (SIAT 89).
- 5 Yrkesklassificeringar i FoB 85 enligt Nordisk yrkesklassificering (NYK) och Socioekonomisk indelning (SEI). Alfabetisk version.

### 1990

- 3 Klassificering av dödsorsaker i svensk statistik.

### 1991

- 4 Statistiska standarder. En katalog.

### 1992

- 4 SNI 92. Standard för svensk näringsgrensindelning, 1992.
- 5 SE-SIC 92. Swedish Standard Industrial Classification, 1992. (Engelsk version av SNI 92, MIS 1992:4).
- 6 SNI 92. Standard för svensk näringsgrensindelning, 1992: Innehållsbeskrivningar.

### 1993

- 3 Statistikförfattningar under EES-avtalet.

### 1995

- 1 Supplement 1995 till Sveriges kommuner åren 1952-1986 (MIS 1986:5).

### 1996

- 4 Ändring av koder/namn för län, kommuner och församlingar fr.o.m. 1997-01-01.

### 1997

- 1 Områdesindelningar i lantbruksstatistiken 1997.
- 3 Ändring av koder/namn för län, kommuner och församlingar fr.o.m. 1998-01-01.

---

## MIS utgivna 1998 och senare:

### 1998

- 1 Områdesindelningar i lantbruksstatistiken 1998.
- 2 Regionala koder enligt indelning den 1 januari 1998.

Onumr.

1996:1, tillägg 1. Nyttillkomna SUN-koder.

- 3 SSYK 96. Standard för svensk yrkesklassificering 1996.

### 1999

- 1 Familj, civilstånd och sammanboende. Terminologi och definitioner.

### 2000

- 1 SUN 2000. Svensk utbildningsnomenklatur. Standard för klassificering av svensk utbildning.

### 2001

Onumr.

Supplement 2001 till Regionala koder enligt indelningen den 1 januari 1998 (MIS 1998:2).

- 1 Kvalitetsbegrepp och riktlinjer för kvalitetsdeklaration av officiell statistik.
- 2 Standard för institutionell sektorindelning 2000, INSEKT 2000  
Standard för indelning efter ägarkontroll 2000, ÅGAR 2000  
Indelning efter juridisk form, JURFORM.

### 2002

- 1 Supplement 2002 till Regionala koder enligt indelningen den 1 januari 1998 (MIS 1998:2).
- 2 Föreskrifter och allmänna råd om offentliggörande av officiell statistik.
- 3 Personer med utländsk bakgrund. Riktlinjer för redovisning i statistiken.

### 2003

- 1 Regionala indelningar i Sverige den 1 januari 2003. Del 1.
- 2 SNI 2002. Standard för svensk näringsgrensindelning 2002.
- 3 SPIN 2002. Standard för svensk produktindelning efter näringsgren 2002.

### 2005

- 1 Standard för belägenhetsadresser - tillämpning på SCB
- 2 Geografin i statistiken - regionala indelningar i Sverige

### 2007

- 1 Regionala indelningar i Sverige den 1 januari 2007

**mis** Meddelanden i samordningsfrågor  
för Sveriges officiella statistik

**2007•1**

Reports on Statistical Co-ordination for  
the Official Statistics of Sweden

---

# Regionala indelningar i Sverige den 1 januari 2007

# Regional divisions in Sweden on 1 January 2007

Statistics Sweden  
2007

Tidigare publicering	Se omslagets insida.
Previous publications	Listed at the inside of the cover.
Producent Producer	SCB, enheten för regional planering och naturresurser Statistics Sweden, Regional Planning and Natural Resources Unit Box 24300, SE-104 51 Stockholm +46 8 506 940 00 regionalt.gis.mark.vatten@scb.se
Förfrågningar Inquiries	Birgitta Bergman, +46 8 506 943 45 birgitta.bergman@scb.se Karin Hedeklint, +46 8 506 945 14 karin.hedeklint@scb.se www.scb.se/regionalt#adm

Det är tillåtet att kopiera och på annat sätt mångfaldiga innehållet i denna publikation.  
Om du citerar, var god uppge källan på följande sätt:

Källa: SCB, MIS 2007:1, *Regionala indelningar i Sverige den 1 januari 2007*.

It is permitted to copy and reproduce the contents in this publication.  
When quoting, please state the source as follows:

Source: Statistics Sweden MIS 2007:1, *Regional divisions in Sweden on 1 January 2007*.

Omslag/Cover: Ateljén, SCB

ISSN 1654-3718 (online)

ISSN 1402-0807 (print)

ISBN 978-91-618-1377-3 (print)

URN:NBN:SE:SCB-2007-X20OP0701-pdf (pdf)

Printed in Sweden

SCB-tryck, Örebro 2007.05

## Förord

I serien *Meddelanden i samordningsfrågor för Sveriges officiella statistik* (MIS) publicerar SCB riktlinjer, standarder, nomenklaturer och koder som är viktiga för statistikens producenter och användare. Delserien *Regionala indelningar* innehåller publikationer som regelbundet ger förteckningar över de viktigaste indelningarna och sambanden dem emellan – med fastställda namn och numeriska koder för de geografiska storheterna.

Detta meddelande är en uppdatering av publikationen *MIS 2003:1, Regionala indelningar i Sverige den 1 januari 2003*. Innehållet är grundläggande och omfattar de mest använda indelningarna i statistiken. SCB ser kontinuerligt över vilka nya indelningar som är aktuella för redovisning av statistik. Bland annat påverkar förändringar i samhället kraven på de regionala indelningarna. Nyheter i det här meddelandet är att även Sveriges tätorter, Nuteks FA-regioner och den kommungruppsindelning, som Sveriges Kommuner och Landsting har tagit fram, redovisas. Även befintliga indelningar har utvärderats och övervägts, vilket har resulterat i att A- och H-regionerna nu utgår ur publikationen.

I ett eget avsnitt presenteras flera av indelningarna i kartform.

Information om beslutade indelningsändringar sammanställs och utges halvårsvis. De kan rekvireras från SCB utan kostnad och läggs även ut på webbplatsen [www.scb.se/indelningsandringar](http://www.scb.se/indelningsandringar). På [www.scb.se/regionalt](http://www.scb.se/regionalt), under rubriken *Regionala indelningar i Sverige*, finns mer information om aktuella och historiska indelningar. Där finns även detta meddelande i fulltext.

Meddelandet har framställts av Karin Hedeklint, Birgitta Bergman och Tina Hodell. Kartorna har producerats av Stefan Svanström.

Statistiska centralbyrån i maj 2007

Inger Eklund

Leif Norman



## Innehåll

A separate text in English is provided at the end of the publication, on page 107.

Förord .....	3
<b>Sammanfattning .....</b>	<b>7</b>
Förkortningar .....	7
<b>Tabeller.....</b>	<b>9</b>
1. Län och kommuner i nummerordning .....	9
2. Kommuner i alfabetisk ordning .....	11
3. Län och kommuner i nummerordning, med kopplingar till andra områden.....	13
4. Län i nummerordning, med kopplingar till andra områden .....	20
5. Län, kommuner och församlingar i nummerordning, med församlingarnas pastoratstillhörighet .....	21
6. Församlingar i alfabetisk ordning.....	44
7. Församlingar delade av kommungräns .....	56
8. Riksområden .....	57
9. NUTS-indelningen i Sverige (t.o.m. 2007-12-31) .....	57
10. Storstadsområden, med ingående kommuner i nummerordning .....	58
11. Storstadsområdenas områdesdelar, med ingående kommuner och församlingar i nummerordning.....	59
12. Lokala arbetsmarknader (LA 2003) i nummerordning, med ingående kommuner .....	60
13. Funktionella analysregioner (FA-regioner), Nuteks indelning.....	64
14. Kommungrupper, Sveriges Kommuner och Landstings indelning.....	68
15. Sveriges tätorter i alfabetisk ordning inom länet, enligt tätortsavgränsning 2005 .....	70
16. Antalsuppgifter per den 1 januari 2007 för de redovisade områdena.....	89
<b>Kartor.....</b>	<b>91</b>
1. Sveriges län.....	91
2. Sveriges kommuner.....	92
3. NUTS-indelningen i Sverige (t.o.m. 2007-12-31) .....	94
4. Storstadsområden .....	95
5. Lokala arbetsmarknader (LA 2003).....	96
6. Funktionella analysregioner (FA-regioner), Nuteks indelning.....	97
7. Kommungrupper, Sveriges Kommuner och Landstings indelning.....	98
<b>Fakta om regionala indelningar .....</b>	<b>99</b>
Rapportens syfte .....	99
Definitioner och förklaringar.....	99
Län .....	100
Kommuner.....	101
Församlingar .....	101
Pastorat.....	102
Riksområden .....	102
NUTS och LAU .....	102
Storstadsområden.....	103

---

Lokala arbetsmarknader (LA 2003) .....	103
Funktionella analysregioner (FA-regioner) .....	104
Kommungrupper.....	104
Tätorter.....	105
<b>In English .....</b>	<b>107</b>
Summary .....	107
List of tables .....	108
List of maps .....	108
List of terms.....	109
Explanatory abbreviations .....	109



# Sammanfattning

Eftersom SCB ansvarar för flera av de numeriska koder som identifierar regionerna, har myndigheten sedan länge haft uppgiften att dokumentera Sveriges indelning i olika typer av regioner. Sedan 2005 är SCB:s ansvar begränsat till endast de geografiska indelningar som används mer generellt i produktion och redovisning av statistik.

Information om de regionala indelningarna sprids i rapportserien *Meddelanden i samordningsfrågor för Sveriges officiella statistik (MIS)*, i delserien *Regionala indelningar*. Informationen nås också via webbplatsen [www.scb.se/regionalt](http://www.scb.se/regionalt).

Den här rapporten innehåller förteckningar och kartor över regioner och sambanden dem emellan. I kapitlet Fakta om regionala indelningar kompletteras förteckningarna med beskrivningar av indelningarnas definition, konstruktion och användning i statistiken.

Följande regionala indelningar förtecknas i den här publikationen:

- Län (Tabell 1, 3, 4, 5, samt karta 1)
- Kommuner (Tabell 1, 2, 3, 5, samt karta 2)
- Församlingar med pastoratskoder (Tabell 5, 6, 7)
- Riksområden (Tabell 4, 8)
- NUTS (Tabell 4, 9, samt karta 3)
- LAU 2 (Tabell 3)
- Storstadsområden (Tabell 3, 10, 11 samt karta 4)
- Lokala arbetsmarknader (Tabell 3, 12, samt karta 5)
- Funktionella analysregioner (Tabell 3, 13, samt karta 6)
- Kommungrupper (Tabell 3, 14, samt karta 7)
- Tätorter (Tabell 15)

## Förkortningar

Eurostat	EU:s statistikkontor
FA-region	Funktionell analysregion
LA	Lokal arbetsmarknad
LAU	Local Administrative Unit
MIS	Meddelande i samordningsfrågor
NUTS	Nomenclature des Unités Territoriales Statistiques
Nutek	Närings- och teknikutvecklingsverket
SKL	Sveriges Kommuner och Landsting
SSD	Sveriges statistiska databaser



# Tabeller

## 1. Län och kommuner i nummerordning

### 1. Counties and municipalities in numerical order

<b>01</b>	<b>Stockholms län</b>	0512	Ydre	<b>09</b>	<b>Gotlands län</b>
0114	Upplands Väsby	0513	Kinda	0980	Gotland
0115	Vallentuna	0560	Boxholm	<b>10</b>	<b>Blekinge län</b>
0117	Österåker	0561	Åtvidaberg	1060	Olofström
0120	Värmdö	0562	Finspång	1080	Karlskrona
0123	Järfälla	0563	Valdemarsvik	1081	Ronneby
0125	Ekerö	0580	Linköping	1082	Karlshamn
0126	Huddinge	0581	Norrköping	1083	Sölvesborg
0127	Botkyrka	0582	Söderköping	<b>12</b>	<b>Skåne län</b>
0128	Salem	0583	Motala	1214	Svalöv
0136	Haninge	0584	Vadstena	1230	Staffanstorp
0138	Tyresö	0586	Mjölby	1231	Burlöv
0139	Upplands-Bro	<b>06</b>	<b>Jönköpings län</b>	1233	Vellinge
0140	Nykvarn	0604	Aneby	1256	Östra Göinge
0160	Täby	0617	Gnosjö	1257	Örkelljunga
0162	Danderyd	0642	Mullsjö	1260	Bjuv
0163	Sollentuna	0643	Habo	1261	Kävlinge
0180	Stockholm	0662	Gislaved	1262	Lomma
0181	Södertälje	0665	Vaggeryd	1263	Svedala
0182	Nacka	0680	Jönköping	1264	Skurup
0183	Sundbyberg	0682	Nässjö	1265	Sjöbo
0184	Solna	0683	Värnamo	1266	Hörby
0186	Lidingö	0684	Sävsjö	1267	Höör
0187	Vaxholm	0685	Vetlanda	1270	Tomelilla
0188	Norrtälje	0686	Eksjö	1272	Bromölla
0191	Sigtuna	0687	Tranås	1273	Osby
0192	Nynäshamn	<b>07</b>	<b>Kronobergs län</b>	1275	Perstorp
<b>03</b>	<b>Uppsala län</b>	0760	Uppvidinge	1276	Klippan
0305	Håbo	0761	Lessebo	1277	Åstorp
0319	Älvkarleby	0763	Tingsryd	1278	Båstad
0330	Knivsta	0764	Alvesta	1280	Malmö
0331	Heby	0765	Älmhult	1281	Lund
0360	Tierp	0767	Markaryd	1282	Landskrona
0380	Uppsala	0780	Växjö	1283	Helsingborg
0381	Enköping	0781	Ljungby	1284	Höganäs
0382	Östhammar	<b>08</b>	<b>Kalmar län</b>	1285	Eslöv
<b>04</b>	<b>Södermanlands län</b>	0821	Högsby	1286	Ystad
0428	Vingåker	0834	Torsås	1287	Trelleborg
0461	Gnesta	0840	Mörbylånga	1290	Kristianstad
0480	Nyköping	0860	Hultsfred	1291	Simrishamn
0481	Oxelösund	0861	Mönsterås	1292	Ängelholm
0482	Flen	0862	Emmaboda	1293	Hässleholm
0483	Katrineholm	0880	Kalmar	<b>13</b>	<b>Hallands län</b>
0484	Eskilstuna	0881	Nybro	1315	Hylte
0486	Strängnäs	0882	Oskarshamn	1380	Halmstad
0488	Trosa	0883	Västervik	1381	Laholm
<b>05</b>	<b>Östergötlands län</b>	0884	Vimmerby	1382	Falkenberg
0509	Ödeshög	0885	Borgholm	1383	Varberg

1384	Kungsbacka	1762	Munkfors	2161	Ljusdal
<b>14</b>	<b>Västra Götalands län</b>	1763	Forshaga	2180	Gävle
1401	Härryda	1764	Grums	2181	Sandviken
1402	Partille	1765	Årjäng	2182	Söderhamn
1407	Öckerö	1766	Sunne	2183	Bollnäs
1415	Stenungsund	1780	Karlstad	2184	Hudiksvall
1419	Tjörn	1781	Kristinehamn	<b>22</b>	<b>Västernorrlands län</b>
1421	Orust	1782	Filipstad	2260	Ånge
1427	Sotenäs	1783	Hagfors	2262	Timrå
1430	Munkedal	1784	Arvika	2280	Härnösand
1435	Tanum	1785	Säffle	2281	Sundsvall
1438	Dals-Ed	<b>18</b>	<b>Örebro län</b>	2282	Kramfors
1439	Färgelanda	1814	Lekeberg	2283	Sollefteå
1440	Ale	1860	Laxå	2284	Örnsköldsvik
1441	Lerum	1861	Hallsberg	<b>23</b>	<b>Jämtlands län</b>
1442	Vårgårda	1862	Degerfors	2303	Ragunda
1443	Bollebygd	1863	Hällefors	2305	Bräcke
1444	Grästorp	1864	Ljusnarsberg	2309	Krokom
1445	Essunga	1880	Örebro	2313	Strömsund
1446	Karlsborg	1881	Kumla	2321	Åre
1447	Gullspång	1882	Askersund	2326	Berg
1452	Tranemo	1883	Karlskoga	2361	Härjedalen
1460	Bengtstors	1884	Nora	2380	Östersund
1461	Mellerud	1885	Lindesberg	<b>24</b>	<b>Västerbottens län</b>
1462	Lilla Edet	<b>19</b>	<b>Västmanlands län</b>	2401	Nordmaling
1463	Mark	1904	Skinnskatteberg	2403	Bjurholm
1465	Svenljunga	1907	Surahammar	2404	Vindeln
1466	Herrljunga	1960	Kungsör	2409	Robertsfors
1470	Vara	1961	Hallstahammar	2417	Norsjö
1471	Götene	1962	Norberg	2418	Malå
1472	Tibro	1980	Västerås	2421	Storuman
1473	Töreboda	1981	Sala	2422	Sorsele
1480	Göteborg	1982	Fagersta	2425	Dorotea
1481	Mölnadal	1983	Köping	2460	Vännäs
1482	Kungälv	1984	Arboga	2462	Vilhelmina
1484	Lysekil	<b>20</b>	<b>Dalarnas län</b>	2463	Åsele
1485	Uddevalla	2021	Vansbro	2480	Umeå
1486	Strömstad	2023	Malung	2481	Lycksele
1487	Vänersborg	2026	Gagnef	2482	Skellefteå
1488	Trollhättan	2029	Leksand	<b>25</b>	<b>Norrbottnens län</b>
1489	Alingsås	2031	Rättvik	2505	Arvidsjaur
1490	Borås	2034	Orsa	2506	Arjeplog
1491	Ulricehamn	2039	Älvdalen	2510	Jokkmokk
1492	Åmål	2061	Smedjebacken	2513	Överkalix
1493	Mariestad	2062	Mora	2514	Kalix
1494	Lidköping	2080	Falun	2518	Övertorneå
1495	Skara	2081	Borlänge	2521	Pajala
1496	Skövde	2082	Säter	2523	Gällivare
1497	Hjo	2083	Hedemora	2560	Älvsbyn
1498	Tidaholm	2084	Avesta	2580	Luleå
1499	Falköping	2085	Ludvika	2581	Piteå
<b>17</b>	<b>Värmlands län</b>	<b>21</b>	<b>Gävleborgs län</b>	2582	Boden
1715	Kil	2101	Ockelbo	2583	Haparanda
1730	Eda	2104	Hofors	2584	Kiruna
1737	Torsby	2121	Ovanåker		
1760	Storfors	2132	Nordanstig		
1761	Hammarö				

## 2. Kommuner i alfabetisk ordning

### 2. Municipalities in alphabetical order

<b>A</b>		<b>G</b>		Karlskrona	1080
Ale	1440	Gagnef	2026	Karlstad	1780
Alingsås	1489	Gislaved	0662	Katrineholm	0483
Alvesta	0764	Gnesta	0461	Kil	1715
Aneby	0604	Gnosjö	0617	Kinda	0513
Arboga	1984	Gotland	0980	Kiruna	2584
Arjeplog	2506	Grums	1764	Klippan	1276
Arvidsjaur	2505	Grästorp	1444	Knivsta	0330
Arvika	1784	Gullspång	1447	Kramfors	2282
Askersund	1882	Gällivare	2523	Kristianstad	1290
Avesta	2084	Gävle	2180	Kristinehamn	1781
<b>B</b>		Göteborg	1480	Krokom	2309
Bengtstorsfors	1460	Götene	1471	Kumla	1881
Berg	2326	<b>H</b>		Kungsbacka	1384
Bjurholm	2403	Habo	0643	Kungsör	1960
Bjuv	1260	Hagfors	1783	Kungälv	1482
Boden	2582	Hallsberg	1861	Kävlinge	1261
Bollebygd	1443	Hallstahammar	1961	Köping	1983
Bollnäs	2183	Halmstad	1380	<b>L</b>	
Borgholm	0885	Hammarö	1761	Laholm	1381
Borlänge	2081	Haninge	0136	Landskrona	1282
Borås	1490	Haparanda	2583	Laxå	1860
Botkyrka	0127	Heby	0331	Lekeberg	1814
Boxholm	0560	Hedemora	2083	Leksand	2029
Bromölla	1272	Helsingborg	1283	Lerum	1441
Bräcke	2305	Herrljunga	1466	Lessebo	0761
Burlöv	1231	Hjo	1497	Lidingö	0186
Båstad	1278	Hofors	2104	Lidköping	1494
<b>D</b>		Huddinge	0126	Lilla Edet	1462
Dals-Ed	1438	Hudiksvall	2184	Lindesberg	1885
Danderyd	0162	Hultsfred	0860	Linköping	0580
Degerfors	1862	Hylte	1315	Ljungby	0781
Dorotea	2425	Håbo	0305	Ljusdal	2161
<b>E</b>		Hällefors	1863	Ljusnarsberg	1864
Eda	1730	Härjedalen	2361	Lomma	1262
Ekerö	0125	Härnösand	2280	Ludvika	2085
Eksjö	0686	Härryda	1401	Luleå	2580
Emmaboda	0862	Hässleholm	1293	Lund	1281
Enköping	0381	Höganäs	1284	Lycksele	2481
Eskilstuna	0484	Högsby	0821	Lysekil	1484
Eslöv	1285	Hörby	1266	<b>M</b>	
Essunga	1445	Höör	1267	Malmö	1280
<b>F</b>		<b>J</b>		Malung	2023
Fagersta	1982	Jokkmokk	2510	Malå	2418
Falkenberg	1382	Järfälla	0123	Mariestad	1493
Falköping	1499	Jönköping	0680	Mark	1463
Falun	2080	<b>K</b>		Markaryd	0767
Filipstad	1782	Kalix	2514	Mellerud	1461
Finspång	0562	Kalmar	0880	Mjölby	0586
Flen	0482	Karlsborg	1446	Mora	2062
Forshaga	1763	Karlshamn	1082	Motala	0583
Färgelanda	1439	Karlskoga	1883	Mullsjö	0642
				Munkedal	1430

Munkfors	1762	Sorsele	2422	Vaggeryd	0665
Mölndal	1481	Sotenäs	1427	Valdemarsvik	0563
Mönsterås	0861	Staffanstorp	1230	Vallentuna	0115
Mörbylånga	0840	Stenungsund	1415	Vansbro	2021
<b>N</b>		Stockholm	0180	Vara	1470
Nacka	0182	Storfors	1760	Varberg	1383
Nora	1884	Storuman	2421	Vaxholm	0187
Norberg	1962	Strängnäs	0486	Vellinge	1233
Nordanstig	2132	Strömstad	1486	Vetlanda	0685
Nordmaling	2401	Strömsund	2313	Vilhelmina	2462
Norrköping	0581	Sundbyberg	0183	Vimmerby	0884
Norrhälje	0188	Sundsvall	2281	Vindeln	2404
Norsjö	2417	Sunne	1766	Vingåker	0428
Nybro	0881	Surahammar	1907	Vårgårda	1442
Nykvam	0140	Svalöv	1214	Vänersborg	1487
Nyköping	0480	Svedala	1263	Vännäs	2460
Nynäshamn	0192	Svenljunga	1465	Värmdö	0120
Nässjö	0682	Säffle	1785	Värnamo	0683
<b>O</b>		Säter	2082	Västervik	0883
Ockelbo	2101	Sävsjö	0684	Västerås	1980
Olofström	1060	Söderhamn	2182	Växjö	0780
Orsa	2034	Söderköping	0582	<b>Y</b>	
Orust	1421	Södertälje	0181	Ydre	0512
Osby	1273	Sölvesborg	1083	Ystad	1286
Oskarshamn	0882	<b>T</b>		<b>A</b>	
Ovanåker	2121	Tanum	1435	Åmål	1492
Oxelösund	0481	Tibro	1472	Ånge	2260
<b>P</b>		Tidaholm	1498	Åre	2321
Pajala	2521	Tierp	0360	Årjäng	1765
Partille	1402	Timrå	2262	Åsele	2463
Perstorp	1275	Tingsryd	0763	Åstorp	1277
Piteå	2581	Tjörn	1419	Åtvidaberg	0561
<b>R</b>		Tomelilla	1270	<b>Ä</b>	
Ragunda	2303	Torsby	1737	Älmhult	0765
Robertsfors	2409	Torsås	0834	Älvdalen	2039
Ronneby	1081	Tranemo	1452	Älvkarleby	0319
Rättvik	2031	Tranås	0687	Älvsbyn	2560
<b>S</b>		Trelleborg	1287	Ängelholm	1292
Sala	1981	Trollhättan	1488	<b>Ö</b>	
Salem	0128	Trosa	0488	Öckerö	1407
Sandviken	2181	Tyresö	0138	Ödeshög	0509
Sigtuna	0191	Täby	0160	Örebro	1880
Simrishamn	1291	Töreboda	1473	Örkelljunga	1257
Sjöbo	1265	<b>U</b>		Örnsköldsvik	2284
Skara	1495	Uddevalla	1485	Östersund	2380
Skellefteå	2482	Ulricehamn	1491	Österåker	0117
Skinnskatteberg	1904	Umeå	2480	Östhammar	0382
Skurup	1264	Upplands Väsby	0114	Östra Göinge	1256
Skövde	1496	Upplands-Bro	0139	Överkalix	2513
Smedjebacken	2061	Uppsala	0380	Övertorneå	2518
Sollefteå	2283	Uppvidinge	0760		
Sollentuna	0163	<b>V</b>			
Solna	0184	Vadstena	0584		

### 3. Län och kommuner i nummerordning, med kopplingar till andra områden

#### 3. Counties and municipalities in numerical order, with corresponding codes for other subdivisions

Kod Code	Län Kommun <i>County</i> <i>Municipality</i>	Lokal arbets- marknad <i>Local labour</i> <i>market</i>	Funktionell analys- region (Nutek) <i>Functional analysis</i> <i>region</i>	Kommungrupp (SKL) <i>Classification</i> <i>of municipality</i>	LAU 2 <sup>1</sup> (EU:s kommunkod) <i>LAU 2 (Local</i> <i>admin. unit)</i>	Storstads- område <i>Metropolitan</i> <i>area</i>
<b>01</b>	<b>Stockholms län</b>					
0114	Upplands Väsby	LA0301	01	2	SE01000001	14
0115	Vallentuna	LA0301	01	2	SE01000002	14
0117	Österåker	LA0301	01	2	SE01000003	14
0120	Värmdö	LA0301	01	2	SE01000004	15
0123	Järfälla	LA0301	01	2	SE01000005	14
0125	Ekerö	LA0301	01	2	SE01000006	14
0126	Huddinge	LA0301	01	2	SE01000007	15
0127	Botkyrka	LA0301	01	2	SE01000008	15
0128	Salem	LA0301	01	2	SE01000009	15
0136	Haninge	LA0301	01	2	SE01000010	15
0138	Tyresö	LA0301	01	2	SE01000011	15
0139	Upplands-Bro	LA0301	01	2	SE01000012	14
0140	Nykvarn	LA0301	01	4	SE01000013	15
0160	Täby	LA0301	01	2	SE01000014	14
0162	Danderyd	LA0301	01	2	SE01000015	14
0163	Sollentuna	LA0301	01	2	SE01000016	14
0180	Stockholm	LA0301	01	1	SE01000017	11, 12, 13
0181	Södertälje	LA0301	01	3	SE01000018	15
0182	Nacka	LA0301	01	2	SE01000019	15
0183	Sundbyberg	LA0301	01	2	SE01000020	14
0184	Solna	LA0301	01	2	SE01000021	14
0186	Lidingö	LA0301	01	2	SE01000022	14
0187	Vaxholm	LA0301	01	2	SE01000023	14
0188	Norrtälje	LA0301	01	7	SE01000024	14
0191	Sigtuna	LA0301	01	4	SE01000025	14
0192	Nynäshamn	LA0301	01	4	SE01000026	15
<b>03</b>	<b>Uppsala län</b>					
0305	Håbo	LA0301	01	2	SE02100001	
0319	Älvkarleby	LA0356	45	4	SE02100002	
0330	Knivsta	LA0301	01	4	SE02100008	
0331	Heby	LA0301	01	8	SE02100009	
0360	Tierp	LA0301	01	8	SE02100003	
0380	Uppsala	LA0301	01	3	SE02100007	
0381	Enköping	LA0301	01	7	SE02100005	
0382	Östhammar	LA0301	01	8	SE02100006	
<b>04</b>	<b>Södermanlands län</b>					
0428	Vingåker	LA0303	03	9	SE02200001	
0461	Gnesta	LA0301	01	4	SE02200009	
0480	Nyköping	LA0302	02	7	SE02200010	
0481	Oxelösund	LA0302	02	6	SE02200004	
0482	Flen	LA0303	03	8	SE02200005	
0483	Katrineholm	LA0303	03	7	SE02200006	
0484	Eskilstuna	LA0303	03	3	SE02200007	
0486	Strängnäs	LA0301	01	7	SE02200008	

Kod	Län	Lokal arbets-	Funktionell analys-	Kommungrupp	LAU 2 <sup>1</sup> (EU:s	Storstads-
Code	Kommun	marknad	region (Nutek)	(SKL)	kommunkod)	område
	County	Local labour	Functional analysis	Classification	LAU 2 (Local	Metropolitan
	Municipality	market	region	of municipality	admin. unit)	area
0488	Trosa	LA0301	01	4	SE02200011	
<b>05</b>	<b>Östergötlands län</b>					
0509	Ödeshög	LA0304	04	9	SE02300001	
0512	Ydre	LA0310	08	5	SE02300002	
0513	Kinda	LA0304	04	9	SE02300003	
0560	Boxholm	LA0304	04	4	SE02300004	
0561	Åtvidaberg	LA0304	04	9	SE02300005	
0562	Finspång	LA0305	04	6	SE02300006	
0563	Valdemarsvik	LA0305	04	9	SE02300007	
0580	Linköping	LA0304	04	3	SE02300008	
0581	Norrköping	LA0305	04	3	SE02300009	
0582	Söderköping	LA0305	04	4	SE02300010	
0583	Motala	LA0304	04	7	SE02300011	
0584	Vadstena	LA0304	04	9	SE02300012	
0586	Mjölby	LA0304	04	7	SE02300013	
<b>06</b>	<b>Jönköpings län</b>					
0604	Aneby	LA0307	06	9	SE09100001	
0617	Gnosjö	LA0306	05	6	SE09100002	
0642	Mullsjö	LA0307	06	4	SE09100003	
0643	Habo	LA0307	06	4	SE09100004	
0662	Gislaved	LA0306	05	6	SE09100005	
0665	Vaggeryd	LA0307	06	6	SE09100006	
0680	Jönköping	LA0307	06	3	SE09100007	
0682	Nässjö	LA0307	06	6	SE09100008	
0683	Värnamo	LA0308	05	6	SE09100009	
0684	Sävsjö	LA0309	07	6	SE09100010	
0685	Vetlanda	LA0309	07	6	SE09100014	
0686	Eksjö	LA0307	06	8	SE09100015	
0687	Tranås	LA0310	08	6	SE09100013	
<b>07</b>	<b>Kronobergs län</b>					
0760	Uppvidinge	LA0313	11	6	SE09200001	
0761	Lessebo	LA0313	11	6	SE09200002	
0763	Tingsryd	LA0313	11	8	SE09200003	
0764	Alvesta	LA0313	11	6	SE09200004	
0765	Älmhult	LA0311	09	6	SE09200005	
0767	Markaryd	LA0312	10	6	SE09200006	
0780	Växjö	LA0313	11	3	SE09200007	
0781	Ljungby	LA0314	10	6	SE09200008	
<b>08</b>	<b>Kalmar län</b>					
0821	Högsby	LA0317	15	9	SE09300001	
0834	Torsås	LA0316	12	9	SE09300002	
0840	Mörbylånga	LA0316	12	4	SE09300003	
0860	Hultsfred	LA0319	13	8	SE09300004	
0861	Mönsterås	LA0317	15	6	SE09300005	
0862	Emmaboda	LA0315	12	6	SE09300006	
0880	Kalmar	LA0316	12	3	SE09300007	
0881	Nybro	LA0316	12	6	SE09300008	
0882	Oskarshamn	LA0317	15	6	SE09300009	



Kod	Län Kommun	Lokal arbets- marknad	Funktionell analys- region (Nutek)	Kommungrupp (SKL)	LAU 2 <sup>1</sup> (EU:s kommunkod)	Storstads- område
Code	County Municipality	Local labour market	Functional analysis region	Classification of municipality	LAU 2 (Local admin. unit)	Metropolitan area
0883	Västervik	LA0318	14	7	SE09300010	
0884	Vimmerby	LA0319	13	8	SE09300011	
0885	Borgholm	LA0316	12	9	SE09300012	
<b>09</b>	<b>Gotlands län</b>					
0980	Gotland	LA0320	16	7	SE09400001	
<b>10</b>	<b>Blekinge län</b>					
1060	Olofström	LA0321	17	6	SE04100001	
1080	Karlskrona	LA0322	17	3	SE04100002	
1081	Ronneby	LA0322	17	7	SE04100003	
1082	Karlshamn	LA0321	17	7	SE04100004	
1083	Sölvesborg	LA0324	18	8	SE04100005	
<b>12</b>	<b>Skåne län</b>					
1214	Svalöv	LA0323	19	4	SE04400001	
1230	Staffanstorps	LA0323	19	2	SE04400002	34
1231	Burlöv	LA0323	19	2	SE04400003	34
1233	Vellinge	LA0323	19	2	SE04400004	34
1256	Östra Göinge	LA0324	18	6	SE04400005	
1257	Örkelljunga	LA0323	19	6	SE04400006	
1260	Bjuv	LA0323	19	4	SE04400007	
1261	Kävlinge	LA0323	19	4	SE04400008	34
1262	Lomma	LA0323	19	2	SE04400009	34
1263	Svedala	LA0323	19	2	SE04400010	34
1264	Skurup	LA0323	19	2	SE04400011	34
1265	Sjöbo	LA0323	19	4	SE04400012	
1266	Hörby	LA0323	19	4	SE04400013	
1267	Höör	LA0323	19	4	SE04400014	34
1270	Tomelilla	LA0325	19	8	SE04400015	
1272	Bromölla	LA0324	18	4	SE04400016	
1273	Osby	LA0311	09	6	SE04400017	
1275	Perstorp	LA0324	19	6	SE04400018	
1276	Klippan	LA0323	19	8	SE04400019	
1277	Åstorp	LA0323	19	4	SE04400020	
1278	Båstad	LA0323	19	8	SE04400021	
1280	Malmö	LA0323	19	1	SE04400022	31
1281	Lund	LA0323	19	3	SE04400023	32
1282	Landskrona	LA0323	19	7	SE04400024	
1283	Helsingborg	LA0323	19	3	SE04400025	
1284	Höganäs	LA0323	19	4	SE04400026	
1285	Eslöv	LA0323	19	4	SE04400027	34
1286	Ystad	LA0323	19	7	SE04400028	
1287	Trelleborg	LA0323	19	7	SE04400029	33
1290	Kristianstad	LA0324	18	3	SE04400030	
1291	Simrishamn	LA0325	19	8	SE04400031	
1292	Ängelholm	LA0323	19	7	SE04400032	
1293	Hässleholm	LA0324	18	7	SE04400033	
<b>13</b>	<b>Hallands län</b>					
1315	Hylte	LA0306	20	6	SE0A100001	
1380	Halmstad	LA0326	20	3	SE0A100002	

Kod	Län Kommun	Lokal arbets- marknad	Funktionell analys- region (Nutek)	Kommungrupp (SKL)	LAU 2 <sup>1</sup> (EU:s kommunkod)	Storstads- område
Code	County Municipality	Local labour market	Functional analysis region	Classification of municipality	LAU 2 (Local admin. unit)	Metropolitan area
1381	Laholm	LA0326	20	8	SE0A100003	
1382	Falkenberg	LA0327	20	7	SE0A100004	
1383	Varberg	LA0328	21	3	SE0A100005	
1384	Kungsbacka	LA0331	21	2	SE0A100006	26
<b>14 Västra Götalands län</b>						
1401	Härryda	LA0331	21	2	SE0A200001	25
1402	Partille	LA0331	21	2	SE0A200002	25
1407	Öckerö	LA0331	21	2	SE0A200003	23
1415	Stenungsund	LA0331	21	4	SE0A200004	23
1419	Tjörn	LA0331	21	2	SE0A200005	23
1421	Orust	LA0331	21	4	SE0A200006	
1427	Sotenäs	LA0333	23	6	SE0A200007	
1430	Munkedal	LA0333	23	4	SE0A200008	
1435	Tanum	LA0332	26	9	SE0A200009	
1438	Dals-Ed	LA0329	27	5	SE0A200010	
1439	Färgelanda	LA0333	23	9	SE0A200011	
1440	Ale	LA0331	21	2	SE0A200012	24
1441	Lerum	LA0331	21	2	SE0A200013	24
1442	Vårgårda	LA0331	21	6	SE0A200014	
1443	Bollebygd	LA0331	21	2	SE0A200015	
1444	Grästorps	LA0333	23	4	SE0A200016	
1445	Essunga	LA0330	21	4	SE0A200017	
1446	Karlsborg	LA0336	25	9	SE0A200018	
1447	Gullspång	LA0336	25	9	SE0A200019	
1452	Tranemo	LA0306	05	6	SE0A200020	
1460	Bengtsfors	LA0329	27	9	SE0A200021	
1461	Mellerud	LA0333	23	9	SE0A200022	
1462	Lilla Edet	LA0331	21	2	SE0A200023	24
1463	Mark	LA0331	21	7	SE0A200024	
1465	Svenljunga	LA0334	22	6	SE0A200025	
1466	Herrljunga	LA0334	21	6	SE0A200026	
1470	Vara	LA0330	24	6	SE0A200027	
1471	Götene	LA0330	24	6	SE0A200028	
1472	Tibro	LA0336	25	6	SE0A200029	
1473	Töreboda	LA0336	25	9	SE0A200030	
1480	Göteborg	LA0331	21	1	SE0A200031	21
1481	Mölnadal	LA0331	21	2	SE0A200032	25
1482	Kungälv	LA0331	21	2	SE0A200033	23
1484	Lysekil	LA0333	23	8	SE0A200034	
1485	Uddevalla	LA0333	23	7	SE0A200035	
1486	Strömstad	LA0332	26	9	SE0A200036	
1487	Vänersborg	LA0333	23	4	SE0A200037	
1488	Trollhättan	LA0333	23	3	SE0A200038	
1489	Alingsås	LA0331	21	7	SE0A200039	24
1490	Borås	LA0334	22	3	SE0A200040	
1491	Ulricehamn	LA0334	22	6	SE0A200041	
1492	Åmål	LA0335	30	8	SE0A200042	
1493	Mariestad	LA0336	25	8	SE0A200043	
1494	Lidköping	LA0330	24	7	SE0A200044	
1495	Skara	LA0336	25	8	SE0A200045	

Kod	Län Kommun	Lokal arbets- marknad	Funktionell analys- region (Nutek)	Kommungrupp (SKL)	LAU 2 <sup>1</sup> (EU:s kommunkod)	Storstads- område
Code	County Municipality	Local labour market	Functional analysis region	Classification of municipality	LAU 2 (Local admin. unit)	Metropolitan area
1496	Skövde	LA0336	25	7	SE0A200046	
1497	Hjo	LA0336	25	9	SE0A200047	
1498	Tidaholm	LA0336	25	8	SE0A200048	
1499	Falköping	LA0336	25	7	SE0A200049	
<b>17</b>	<b>Värmlands län</b>					
1715	Kil	LA0339	30	4	SE06100001	
1730	Eda	LA0342	29	9	SE06100002	
1737	Torsby	LA0337	31	5	SE06100003	
1760	Storfors	LA0346	36	4	SE06100004	
1761	Hammarö	LA0339	30	4	SE06100005	
1762	Munkfors	LA0339	30	9	SE06100006	
1763	Forshaga	LA0339	30	4	SE06100007	
1764	Grums	LA0339	30	6	SE06100008	
1765	Årjäng	LA0338	28	5	SE06100009	
1766	Sunne	LA0337	30	8	SE06100010	
1780	Karlstad	LA0339	30	3	SE06100011	
1781	Kristinehamn	LA0339	30	8	SE06100012	
1782	Filipstad	LA0340	33	9	SE06100013	
1783	Hagfors	LA0341	32	8	SE06100014	
1784	Arvika	LA0342	30	7	SE06100015	
1785	Säffle	LA0343	30	8	SE06100016	
<b>18</b>	<b>Örebro län</b>					
1814	Lekeberg	LA0345	34	4	SE02400013	
1860	Laxå	LA0345	34	6	SE02400002	
1861	Hallsberg	LA0345	34	8	SE02400003	
1862	Degerfors	LA0346	36	9	SE02400004	
1863	Hällefors	LA0344	35	9	SE02400005	
1864	Ljusnarsberg	LA0354	44	9	SE02400006	
1880	Örebro	LA0345	34	3	SE02400014	
1881	Kumla	LA0345	34	4	SE02400008	
1882	Askersund	LA0345	34	9	SE02400009	
1883	Karlskoga	LA0346	36	7	SE02400010	
1884	Nora	LA0345	34	9	SE02400011	
1885	Lindesberg	LA0345	34	8	SE02400012	
<b>19</b>	<b>Västmanlands län</b>					
1904	Skinnskatteberg	LA0348	38	9	SE02500001	
1907	Surahammar	LA0347	37	6	SE02500002	
1960	Kungsör	LA0347	37	4	SE02500004	
1961	Hallstahammar	LA0347	37	8	SE02500005	
1962	Norberg	LA0348	38	4	SE02500006	
1980	Västerås	LA0347	37	3	SE02500007	
1981	Sala	LA0347	37	8	SE02500008	
1982	Fagersta	LA0348	38	6	SE02500009	
1983	Köping	LA0347	37	8	SE02500010	
1984	Arboga	LA0347	37	8	SE02500011	
<b>20</b>	<b>Dalarnas län</b>					
2021	Vansbro	LA0349	39	5	SE06200001	
2023	Malung	LA0350	40	5	SE06200002	

Kod	Län Kommun	Lokal arbets- marknad	Funktionell analys- region (Nutek)	Kommungrupp (SKL)	LAU 2 <sup>1</sup> (EU:s kommunkod)	Storstads- område
Code	County Municipality	Local labour market	Functional analysis region	Classification of municipality	LAU 2 (Local admin. unit)	Metropolitan area
2026	Gagnef	LA0352	42	4	SE06200003	
2029	Leksand	LA0352	42	8	SE06200004	
2031	Rättvik	LA0352	42	5	SE06200005	
2034	Orsa	LA0351	41	5	SE06200006	
2039	Älvdalen	LA0351	41	5	SE06200007	
2061	Smedjebacken	LA0354	44	9	SE06200008	
2062	Mora	LA0351	41	8	SE06200009	
2080	Falun	LA0352	42	3	SE06200010	
2081	Borlänge	LA0352	42	7	SE06200011	
2082	Säter	LA0352	42	4	SE06200012	
2083	Hedemora	LA0353	43	8	SE06200013	
2084	Avesta	LA0353	43	8	SE06200014	
2085	Ludvika	LA0354	44	7	SE06200015	
<b>21 Gävleborgs län</b>						
2101	Ockelbo	LA0356	45	5	SE06300001	
2104	Hofors	LA0356	45	6	SE06300002	
2121	Ovanåker	LA0358	46	5	SE06300003	
2132	Nordanstig	LA0359	47	9	SE06300004	
2161	Ljusdal	LA0355	48	5	SE06300005	
2180	Gävle	LA0356	45	3	SE06300006	
2181	Sandviken	LA0356	45	7	SE06300007	
2182	Söderhamn	LA0357	46	7	SE06300008	
2183	Bollnäs	LA0358	46	7	SE06300009	
2184	Hudiksvall	LA0359	47	7	SE06300010	
<b>22 Västernorrlands län</b>						
2260	Ånge	LA0360	49	5	SE07100001	
2262	Timrå	LA0361	49	4	SE07100002	
2280	Härnösand	LA0361	49	7	SE07100003	
2281	Sundsvall	LA0361	49	3	SE07100004	
2282	Kramfors	LA0362	50	8	SE07100005	
2283	Sollefteå	LA0363	51	8	SE07100006	
2284	Örnsköldsvik	LA0364	52	3	SE07100007	
<b>23 Jämtlands län</b>						
2303	Ragunda	LA0367	53	5	SE07200001	
2305	Bräcke	LA0367	53	5	SE07200002	
2309	Krokom	LA0367	53	4	SE07200003	
2313	Strömsund	LA0365	53	5	SE07200004	
2321	Åre	LA0367	53	5	SE07200005	
2326	Berg	LA0367	53	5	SE07200006	
2361	Härjedalen	LA0366	54	5	SE07200007	
2380	Östersund	LA0367	53	3	SE07200008	
<b>24 Västerbottens län</b>						
2401	Nordmaling	LA0374	61	5	SE08100001	
2403	Bjurholm	LA0374	61	5	SE08100002	
2404	Vindeln	LA0374	61	5	SE08100003	
2409	Robertsfors	LA0374	61	5	SE08100004	
2417	Norsjö	LA0376	62	5	SE08100005	
2418	Malå	LA0368	56	5	SE08100006	

Kod	Län Kommun	Lokal arbets- marknad	Funktionell analys- region (Nutek)	Kommungrupp (SKL)	LAU 2 <sup>1</sup> (EU:s kommunkod)	Storstads- område
Code	County Municipality	Local labour market	Functional analysis region	Classification of municipality	LAU 2 (Local admin. unit)	Metropolitan area
2421	Storuman	LA0369	55	5	SE08100007	
2422	Sorsele	LA0370	60	5	SE08100008	
2425	Dorotea	LA0371	57	5	SE08100009	
2460	Vännäs	LA0374	61	4	SE08100010	
2462	Vilhelmina	LA0372	58	5	SE08100011	
2463	Åsele	LA0373	59	5	SE08100012	
2480	Umeå	LA0374	61	3	SE08100013	
2481	Lycksele	LA0375	56	5	SE08100014	
2482	Skellefteå	LA0376	62	3	SE08100015	
<b>25</b>	<b>Norrbottens län</b>					
2505	Arvidsjaur	LA0377	63	5	SE08200001	
2506	Arjeplog	LA0378	64	5	SE08200002	
2510	Jokkmokk	LA0379	70	5	SE08200003	
2513	Överkalix	LA0380	66	5	SE08200004	
2514	Kalix	LA0381	65	8	SE08200005	
2518	Övertorneå	LA0382	67	5	SE08200006	
2521	Pajala	LA0383	69	5	SE08200007	
2523	Gällivare	LA0384	71	5	SE08200008	
2560	Älvsbyn	LA0385	65	5	SE08200009	
2580	Luleå	LA0385	65	3	SE08200010	
2581	Piteå	LA0385	65	7	SE08200011	
2582	Boden	LA0385	65	7	SE08200012	
2583	Haparanda	LA0386	68	9	SE08200013	
2584	Kiruna	LA0387	72	8	SE08200014	

1) Från och med 2008-01-01 kommer EU:s indelning av Sverige att förändras. NUTS 1-nivån, som hittills omfattat hela riket, kommer att bestå av tre landsdelar: Östra Sverige, Södra Sverige och Norra Sverige. Samtliga NUTS- och LAU-koder kommer därigenom att förändras.

## 4. Län i nummerordning, med kopplingar till andra områden

### 4. Counties in numerical order, with corresponding codes for other subdivisions

Länskod	Läns- bokstav	Län	Förkortning	Riksområde	NUTS 2 <sup>1</sup>	NUTS 3 <sup>1</sup>
Code Numeric	Code Al- phabetic	County	Abbreviation	National district	NUTS 2	NUTS 3
01	AB	Stockholms län	Sthm	1	SE01	SE010
03	C	Uppsala län	Upps	2	SE02	SE021 <sup>2</sup>
04	D	Södermanlands län	Södm	2	SE02	SE022
05	E	Östergötlands län	Östg	2	SE02	SE023
06	F	Jönköpings län	Jkpg	3	SE09	SE091
07	G	Kronobergs län	Kron	3	SE09	SE092
08	H	Kalmar län	Kalm	3	SE09	SE093
09	I	Gotlands län	Gotl	3	SE09	SE094
10	K	Blekinge län	Blek	4	SE04	SE041
12	M	Skåne län	Skån	4	SE04	SE044
13	N	Hallands län	Hall	5	SE0A	SE0A1
14	O	Västra Götalands län	Vgöt	5	SE0A	SE0A2
17	S	Värmlands län	Vrml	6	SE06	SE061
18	T	Örebro län	Öreb	2	SE02	SE024
19	U	Västmanlands län	Vstm	2	SE02	SE025 <sup>2</sup>
20	W	Dalarnas län	Dlrn	6	SE06	SE062
21	X	Gävleborgs län	Gävl	6	SE06	SE063
22	Y	Västernorrlands län	Vnrl	7	SE07	SE071
23	Z	Jämtlands län	Jmtl	7	SE07	SE072
24	AC	Västerbottens län	Vbtt	8	SE08	SE081
25	BD	Norrbottens län	Nbtt	8	SE08	SE082

1) Från och med 2008-01-01 kommer EU:s indelning av Sverige att förändras. NUTS 1-nivån, som hittills omfattat hela riket, kommer att bestå av tre landsdelar: Östra Sverige, Södra Sverige och Norra Sverige. Samtliga NUTS- och LAU-koder kommer därigenom att förändras.

2) 2007-01-01 överflyttades Heby kommun från Västmanlands län till Uppsala län. NUTS 3-regionerna SE025 Västmanlands län och SE021 Uppsala län påverkades dock inte av denna överflyttning, då NUTS-indelningen ligger fast t.o.m. 2007-12-31.

## 5. Län, kommuner och församlingar i nummerordning, med församlingarnas pastoratstillhörighet

5. Counties, municipalities and parishes in numerical order, with the associated pastoral districts

Län	County	Pastorat	Län	County	Pastorat
Kommun	Municipality	Pastoral district	Kommun	Municipality	Pastoral district
Församling	Parish		Församling	Parish	
<b>01</b>	<b>Stockholms län</b>		<b>0139</b>	<b>Upplands-Bro</b>	
<b>0114</b>	<b>Upplands Väsby</b>		013901	Bro	010807
011401	Ed	131402	013903	Kungsängen-Västra Ryd	010806
011402	Hammarby	131403	013906	Håtuna	010807
011403	Fresta	131404	<b>0140</b>	<b>Nykvarn</b>	
<b>0115</b>	<b>Vallentuna</b>		014001	Turinge-Taxinge	040608
011501	Vallentuna	130710	<b>0160</b>	<b>Täby</b>	
011507	Össeby	130711	016001	Täby	130701
<b>0117</b>	<b>Österåker</b>		<b>0162</b>	<b>Danderyd</b>	
011702	Österåker-Östra Ryd	130704	016201	Danderyd	131502
011703	Ljusterö-Kulla	130709	<b>0163</b>	<b>Sollentuna</b>	
<b>0120</b>	<b>Värmdö</b>		016301	Sollentuna	131401
012001	Värmdö	130802	<b>0180</b>	<b>Stockholm</b>	
012003	Djurö, Möja och Nämdö	130803	018001	Stockholms domkyrkoförs.	130101
012005	Ingarö	130804	018004	S:t Johannes	130110
012006	Gustavsberg	130804	018005	Adolf Fredrik	130106
<b>0123</b>	<b>Järfälla</b>		018006	Gustav Vasa	130111
012302	Barkarby	131405	018007	S:t Matteus	130112
012303	Viksjö	131406	018009	Engelbrekt	131103
012304	Jakobsberg	131407	018010	Hedvig Eleonora	131101
012305	Kallhäll	131408	018011	Oscar	131102
<b>0125</b>	<b>Ekerö</b>		018013	Maria Magdalena	130301
012501	Adelsö-Munsö	130602	018014	Högalid	130302
012503	Ekerö	130602	018015	Katarina	130303
012504	Lövö	130602	018017	Sofia	130304
012509	Färingsö	130601	018018	Kungsholm	130104
<b>0126</b>	<b>Huddinge</b>		018019	S:t Göran	130105
012601	Huddinge	131601	018021	Brännkyrka	130403
012602	Trångsund	131603	018023	Vantör	131202
012603	S:t Mikael	131605	018025	Farsta	131204
012604	Flemingsberg	131606	018027	Bromma	130614
<b>0127</b>	<b>Botkyrka</b>		018028	Essinge	130109
012701	Botkyrka	131602	018029	Västerled	130615
012702	Grödinge	041301	018031	Vällingby	131303
<b>0128</b>	<b>Salem</b>		018034	Enskede	131201
012801	Salem	041303	018036	Skarpnäck	131203
<b>0136</b>	<b>Haninge</b>		018038	Hässelby	131302
013601	Österhaninge	130908	018039	Hägersten	130401
013605	Dalarö-Ornö-Utö	130906	018040	Skärholmen	130402
013606	Västerhaninge-Muskö	130907	018041	Spånga	131301
<b>0138</b>	<b>Tyresö</b>		018042	Kista	131304
013801	Tyresö	130905	018090	Hovförsamlingen	131001
			018092	Tyska S:ta Gertrud	130107
			018093	Finska	130108

Län	County	Pastorat	Län	County	Pastorat
Kommun	Municipality	Pastoral district	Kommun	Municipality	Pastoral district
Församling	Parish		Församling	Parish	
<b>0181</b>	<b>Södertälje</b>		<b>0191</b>	<b>Sigtuna</b>	
018101	Södertälje-Tveta	040607	019101	Sigtuna	010802
018102	Östertälje	040612	019106	Husby-Ärlinghundra	010801
018104	Enhörna	040601	019108	Norrsunda	010801
018106	Vårdinge	040610	019109	Skepptuna	010801
018107	Överjärna	040610	019112	Valsta	010801
018108	Ytterjärna	040610	<b>0192</b>	<b>Nynäshamn</b>	
018110	Hölö	040603	019201	Nynäshamn	041302
018111	Mörkö	040603	019202	Sorunda	041304
018112	Västertälje	040611	019204	Ösmo-Torö	041305
<b>0182</b>	<b>Nacka</b>		<b>03</b>	<b>Uppsala län</b>	
018201	Nacka	130807	<b>0305</b>	<b>Håbo</b>	
018202	Saltsjöbaden	130808	030501	Kalmar	010805
018203	Boo	130805	030502	Yttergran	010805
<b>0183</b>	<b>Sundbyberg</b>		030503	Övergran	010805
018301	Sundbyberg	131504	030504	Häggeby	010805
<b>0184</b>	<b>Solna</b>		030505	Skokloster	010805
018401	Solna	131501	<b>0319</b>	<b>Älvkarleby</b>	
018402	Råsunda	131503	031902	Älvkarleby-Skutskär	011003
<b>0186</b>	<b>Lidingö</b>		<b>0330</b>	<b>Knivsta</b>	
018601	Lidingö	131104	033001	Knivsta	010803
<b>0187</b>	<b>Vaxholm</b>		033002	Östuna	010803
018701	Vaxholm	130708	033003	Husby-Långhundra	010803
<b>0188</b>	<b>Norrtälje</b>		033004	Lagga	010803
018801	Norrtälje-Malsta	010403	033005	Alsike	010803
018802	Björkö-Arholma	010205	033006	Vassunda	010803
018803	Väddö	010205	<b>0331</b>	<b>Heby</b>	
018805	Häverö-Singö	010204	033101	Västerlövsta	010908
018806	Edebo	010203	033102	Huddunge	010908
018807	Ununge	010203	033103	Enåker	010908
018808	Edsbro	010208	033104	Vittinge	010907
018809	Fasterna	010401	033105	Nora	010910
018810	Rimbo	010401	033106	Östervåla	010909
018811	Rö	010401	033107	Harbo	010909
018812	Skederid	010401	<b>0360</b>	<b>Tierp</b>	
018813	Husby-Sjuhundra	010401	036001	Tolfta	011005
018814	Gottfröra	010401	036003	Vendel	011008
018815	Närtuna	010401	036004	Tegelsmora	011008
018817	Lohärad	010208	036005	Tierp	011001
018818	Estuna och Söderby-Karl	010208	036006	Söderfors	011009
018820	Roslags-Bro	010405	036007	Västland	011004
018821	Vätö	010405	036008	Hällnäs-Österlövsta	011002
018822	Rådmansö	010402	<b>0380</b>	<b>Uppsala</b>	
018823	Frötuna	010402	038001	Uppsala domkyrkoförs.	010101
018824	Blidö	010404	038002	Helga Trefaldighet	010102
018825	Länna	010404	038003	Gamla Uppsala	010105
018826	Riala	010404	038004	Vaksala	010103



Län	County	Pastorat	Län	County	Pastorat
Kommun	Municipality	Pastoral	Kommun	Municipality	Pastoral
Församling	Parish	district	Församling	Parish	district
038005	Danmark	010104	038130	Gryta	010706
038006	Funbo	010104	038131	Fjärdhundra	010705
038007	Hagby	010906	<b>0382</b>	<b>Östhammar</b>	
038008	Ramsta	010906	038204	Frösåker	010301
038009	Balingsta	010906	038205	Hökhuvud	010304
038010	Västeråker	010906	038207	Öregrund-Gräsö	010303
038011	Dalby	010906	038209	Alunda	010302
038012	Uppsala-Näs	010906	038210	Ekeby	010304
038014	Norra Hagunda	010902	038211	Skäfthammar	010304
038018	Jumkil	010901	038212	Morkarla	010305
038019	Börje	010901	038213	Film	010305
038020	Åkerby	010901	038214	Dannemora	010305
038021	Bälinge	010901			
038022	Skuttunge	010904	<b>04</b>	<b>Södermanlands län</b>	
038023	Tensta	010903	<b>0428</b>	<b>Vingåker</b>	
038024	Lena	010903	042801	Västra Vingåker	040305
038025	Ärentuna	010903	042802	Österåker	040305
038026	Björklinge	010904	<b>0461</b>	<b>Gnesta</b>	
038027	Viksta	010904	046101	Frustuna	040107
038028	Knutby	010201	046104	Daga	040106
038029	Bladåker	010201	<b>0480</b>	<b>Nyköping</b>	
038030	Faringe	010201	048001	Nyköpings S:t Nicolai	040403
038031	Almunge	010201	048002	Nyköpings Alla Helgona	040404
038038	Gottsunda	010106	048005	Tunaberg	040407
038039	Stavby	010306	048007	Kiladalen	040402
038040	Tuna	010306	048010	Stigtomta-Vrena	040406
038041	Rasbo	010306	048019	Rönö	040408
038042	Rasbokil	010306	048020	Tystbergabygden	040409
<b>0381</b>	<b>Enköping</b>		<b>0481</b>	<b>Oxelösund</b>	
038101	Enköping	010703	048101	Oxelösund	040405
038104	Södra Åsunda	010704	<b>0482</b>	<b>Flen</b>	
038105	Tillinge	010704	048201	Flen	040308
038107	Sparrsätra-Bred	010704	048202	Helgesta-Hyltinge	040308
038111	Boglösa	010701	048204	Årdala	040311
038114	Veckholm	010701	048205	Dunker-Lilla Malma	040309
038117	Villberga-Hacksta-Löt	010702	048207	Mellösa	040310
038118	Husby-Sjutolft	010702	048208	Bettna	040311
038119	Litslena	010702	048209	Blacksta	040311
038120	Härkeberga	010702	048210	Forssa	040311
038121	Holm	010706	048211	Vadsbro	040311
038122	Fittja	010706	<b>0483</b>	<b>Katrineholm</b>	
038123	Kulla	010706	048301	Katrineholm-Stora Malm	040303
038124	Hjälsta	010706	048302	Björkvik	040307
038125	Giresta	010706	048303	Lerbo	040306
038126	Fröslunda	010706	048304	Sköldinge	040306
038127	Biskopskulla	010706	048305	Floda	040301
038128	Långtora	010706	048308	Julita	040301
038129	Nysätra	010706	048309	Nävertorp-Östra Vingåker	040304

Län	County	Pastorat	Län	County	Pastorat
Kommun	Municipality	Pastoral district	Kommun	Municipality	Pastoral district
Församling	Parish		Församling	Parish	
<b>0484</b>	<b>Eskilstuna</b>		<b>0561</b>	<b>Ätvidaberg</b>	
048401	Eskilstuna Fors	040701	056101	Ätvid	020705
048402	Eskilstuna Kloster	040702	056102	Grebo-Värna	020705
048403	Torshälla	040703	056104	Björnsäter-Yxnerum	020705
048410	Hällby förs. med Tumbo och Råby-Rekarne	040704	056106	Hannäs	020705
048413	Västra Rekarne	040705	056107	Gärdserum	020705
048417	Nåshulta	040706	<b>0562</b>	<b>Finspång</b>	
048418	Husby-Rekarne	040706	056201	Risinge	020307
048420	Stenkvista-Årla	040708	056202	Hällestad	020308
048421	Kafjärden	040707	056203	Regna	020309
<b>0486</b>	<b>Strängnäs</b>		056204	Skedevi	020309
048601	Strängnäs domkyrkoförs. med Aspö	040101	<b>0563</b>	<b>Valdemarsvik</b>	
048604	Mariefred	040102	056301	Valdemarsvik	020907
048606	Åker-Länna	040105	056302	Ringarum	020906
048607	Stallarholmen	040104	056304	Gryt	020907
048614	Vårfruberga-Härad	040103	056305	Tryserum	020907
<b>0488</b>	<b>Trosa</b>		056306	Östra Ed	020907
048801	Trosa stadsförs.	040613	<b>0580</b>	<b>Linköping</b>	
048802	Trosa-Vagnhärad	040613	058001	Linköpings domkyrkoförs.	020101
048803	Västerljung	040613	058002	Linköpings S:t Lars	020102
<b>05</b>	<b>Östergötlands län</b>		058003	Landeryd	020107
<b>0509</b>	<b>Ödeshög</b>		058004	Slaka	020106
050902	Ödeshög	020405	058005	Kärna	020105
<b>0512</b>	<b>Ydre</b>		058006	Kaga	020105
051201	Torpa	021505	058007	Ledberg	020105
051202	Asby	021505	058008	Vist	020701
051203	Sund	021506	058009	Vårdnäs	020701
051204	Västra Ryd	021506	058010	Skeda	020106
051205	Svinhult	021506	058011	Nykil	020111
051206	Norra Vi	021505	058012	Ulrika	020111
<b>0513</b>	<b>Kinda</b>		058013	Gammalkil	020111
051301	Tidersrum	020704	058018	Vikingstad	020112
051302	Kisa	020704	058019	Vreta kloster	020109
051303	Västra Eneby	020704	058022	Stjärnorp	020109
051304	Horn	020703	058023	Östra Harg	020108
051305	Hyclinge	020703	058024	Rystad	020108
051306	Oppeby	020702	058025	Törnevalla	020108
051307	Hägerstad	020702	058026	Östra Skrukeby	020108
051308	Kättilstad	020702	058027	Lillkyrka	020108
051309	Tjärstad	020702	058028	Gistad	020108
<b>0560</b>	<b>Boxholm</b>		058029	Örtomta	020108
056002	Ekeby	020402	058030	Askeby	020108
056003	Rinna	020402	058031	Bankekind	020108
056004	Åsbo	020402	058032	Vårdsberg	020108
056005	Blåvik	020402	058033	Linköpings Berga	020104
056006	Malexander	020402	058034	Linköpings Johannelund	020103
			058035	Linköpings Skäggetorp	020110
			058036	Linköpings Ryd	020113

Län	County	Pastorat	Län	County	Pastorat
Kommun	Municipality	Pastoral	Kommun	Municipality	Pastoral
Församling	Parish	district	Församling	Parish	district
058037	Gottfridsberg	020115	058312	Ask	020305
<b>0581</b>	<b>Norrköping</b>		058322	Tjällmo	020306
058101	Norrköpings S:t Olai	020801	058324	Aska, del	020302
058102	Norrköpings Hedvig	020802	<b>0584</b>	<b>Vadstena</b>	
058103	Norrköpings Matteus	020803	058401	Vadstena	020303
058104	Norrköpings Östra Eneby	020805	058408	Dal	020303
058105	Norrköpings Borg	020806	058411	Aska, del	020302
058106	Norrköpings S:t Johannes	020804	<b>0586</b>	<b>Mjölby</b>	
058107	Styrstad	020811	058601	Mjölby	020409
058108	Tingstad	020812	058603	Skänninge-Allhelgona	020401
058109	Kullerstad	020809	058604	Bjälbo	020401
058110	Vånga	020809	058606	Järstad	020401
058111	Skärkind	020809	058607	Normlösa	020401
058112	Kimstad	020809	058608	Vallerstad	020401
058113	Simonstorp	020808	058609	Skeppsås	020401
058114	Kvillinge	020808	058612	Väderstad	020409
058115	Krokek	020807	058614	Västra Harg	020408
058116	Kvarsebo	020807	058615	Sya	020408
058117	Östra Stenby	020902	058616	Östra Tollstad	020408
058118	Konungsund	020902	058617	Viby	020408
058119	Dagsberg	020902	058618	Veta	020408
058120	Furingstad	020902	058619	Herrberga	020408
058121	Tåby	020902			
058122	Kuddby	020902	<b>06</b>	<b>Jönköpings län</b>	
058123	Å	020902	<b>0604</b>	<b>Aneby</b>	
058124	Östra Ny	020901	060402	Aneby	021502
058125	Östra Husby	020901	060403	Askeryd	021502
058126	Häradshammar	020901	060405	Frinnaryd	021502
058127	Jonsberg	020901	060406	Lommaryd	021502
058128	Rönö	020901	060408	Haurida-Vireda	021502
058129	Vrinnevi	020813	<b>0617</b>	<b>Gnosjö</b>	
058130	Svärtinge	020805	061701	Källeryd	060905
<b>0582</b>	<b>Söderköping</b>		061702	Åsenhöga	060905
058201	Söderköping	020903	061703	Kävsjö	060905
058204	Västra Husby	020908	061704	Kulltorp, del	060907
058205	Gårdeby	020908	061705	Gnosjö	060906
058206	Östra Ryd	020908	<b>0642</b>	<b>Mullsjö</b>	
058210	S:t Anna	020904	064202	Sandhem-Utvängstorp	030605
<b>0583</b>	<b>Motala</b>		064203	Mullsjö	030605
058301	Motala	020301	<b>0643</b>	<b>Habo</b>	
058303	Västra Ny	020311	064301	Habo	030606
058304	Godegård	020311	064302	Gustav Adolf	030606
058306	Borensberg	020306	064303	Brandstorp	030606
058307	Klockrike	020306	<b>0662</b>	<b>Gislaved</b>	
058308	Älvestad	020305	066201	Gislaved	060902
058309	Fornåsa	020305	066202	Våthult	060902
058310	Lönsås	020305	066203	Bosebo	060902
058311	Ekebyborna	020305	066204	Anderstorp	060904

Län	County	Pastorat	Län	County	Pastorat
Kommun	Municipality	Pastoral	Kommun	Municipality	Pastoral
Församling	Parish	district	Församling	Parish	district
066205	Stengårdshult	031204	068303	Kulltorp, del	060907
066206	Valdshult	031204	068304	Kärda	060901
066207	Öreryd	031204	068305	Hånger	060901
066208	Norra Hestra	031204	068306	Forsheda	060901
066209	Villstad	060911	068307	Torskinge	060901
066210	Burseryd	060910	068308	Dannäs	060901
066212	Gryteryd	060910	068309	Tännö	060802
066213	Södra Hestra	060910	068310	Voxtorp	060802
066214	Ås	060903	068311	Gällaryd	060802
066215	Källerstad	060903	068312	Rydaholm	060801
066216	Reftele	060903	068313	Fryele	060803
<b>0665</b>	<b>Vaggeryd</b>		068314	Nydala	060803
066501	Byarum	060805	<b>0684</b>	<b>Sävsjö</b>	
066502	Bondstorp	060805	068401	Sävsjö	061105
066503	Tofteryd	060804	068402	Hjärtlanda	061105
066504	Hagshult	060804	068403	Vrigstad-Hylletofta	061105
066505	Åker	060804	068405	Skepperstad	061105
066506	Svenarum	060805	068406	Hjälmseryd	061105
<b>0680</b>	<b>Jönköping</b>		068407	Stockaryd	061105
068001	Jönköpings Sofia	060602	068408	Hultsjö	061105
068002	Jönköpings Kristina-Ljungarum	060601	<b>0685</b>	<b>Vetlanda</b>	
068004	Järstorp	060602	068501	Vetlanda	061203
068005	Huskvarna	060706	068503	Bäckseda	061207
068006	Hakarp	060707	068504	Näsby	061203
068007	Gränna	060701	068505	Fröderyd	061206
068008	Norrahammar	060607	068506	Bäckaby	061206
068009	Visingsö	060701	068507	Ramkvilla	061206
068010	Skärstad	060702	068509	Korsberga	061207
068011	Ölmstad	060702	068513	Skirö	061201
068014	Lekeryd	060703	068514	Nye, Näshult och Stenbergas	061207
068015	Rogberga-Öggestorp	060605	068515	Alseda	061201
068016	Barnarp	060609	068516	Ökna	061201
068017	Ödestugu	060609	068517	Karlstorp	061201
068019	Månsarp	060608	068518	Skede	061201
068020	Bankeryd	060606	068519	Björkö	061203
068021	Norra Mo	031201	068520	Nävelsjö	061203
0682	Nässjö		068521	Lannaskede	061206
068201	Nässjö	060704	068522	Myresjö	061206
068203	Norra Sandsjö	061104	<b>0686</b>	<b>Eksjö</b>	
068204	Bringetofta	061104	068601	Eksjö	021507
068205	Norra Solberga-Flisby	021510	068602	Hässleby	021303
068207	Forserum	060705	068603	Kråkshult	021303
068208	Barkeryd	060705	068605	Ingatorp-Bellö	021509
068209	Malmback	061104	068606	Hult	021508
068210	Almesåkra	061104	068607	Edshult	021508
<b>0683</b>	<b>Värnamo</b>		068608	Mellby	021508
068301	Värnamo	060803	068609	Höreda	021508
068302	Bredaryd	060907			

Län	County	Pastorat Pastoral district	Län	County	Pastorat Pastoral district
Kommun	Municipality		Kommun	Municipality	
Församling	Parish		Församling	Parish	
<b>0687</b>	<b>Tranås</b>		076703	Traryd	060302
068701	Säby	021504	<b>0780</b>	<b>Växjö</b>	
068702	Adelöv	021504	078001	Växjö domkyrkoförs.	060101
068703	Linderås	021504	078002	Furuby	060101
<b>07</b>	<b>Kronobergs län</b>		078003	Sjösås	060508
<b>0760</b>	<b>Uppvidinge</b>		078005	Drev-Hornaryd	060508
076001	Åseda	060501	078006	Dädesjö	060508
076002	Herråkra	060506	078007	Hemmesjö med Tegnaby	060101
076003	Lenhovda	060506	078008	Östra Torsås	060411
076004	Nottebäck	060501	078009	Nöbbele	060411
076005	Älgshult	060503	078010	Uråsa	060411
<b>0761</b>	<b>Lessebo</b>		078011	Jät	060411
076101	Lessebo	060409	078012	Kalsvik	060109
076102	Hovmantorp	060406	078013	Tävellsås	060109
076103	Ekeberga	060409	078015	Vederslöv-Dänningelanda	060109
076104	Ljuder	060406	078016	Öja	060108
<b>0763</b>	<b>Tingsryd</b>		078017	Bergunda	060108
076301	Tingsås	060402	078018	Öjaby	060108
076302	Almundsryd	060413	078020	Gårdsby	060509
076303	Älmeboda	060404	078021	Söraby, Tolg och Tjureda	060509
076304	Linneryd	060404	078023	Asa	060209
076305	Södra Sandsjö	060404	078024	Aneboda	060209
076306	Väckelsång	060402	078025	Berg	060209
076307	Urshult	060412	078027	Ör-Ormesberga	060108
<b>0764</b>	<b>Alvesta</b>		078028	Skogslyckan	060107
076401	Alvesta	060205	078029	Växjö Maria	060110
076402	Lekaryd	060205	078030	Teleborg	060109
076403	Härlöv	060205	<b>0781</b>	<b>Ljungby</b>	
076404	Hjortsberga med Kvenneberga	060205	078101	Ljungby	060308
076405	Moheda	060204	078102	Agunnaryd	060305
076406	Slätthög	060204	078103	Ryssby	060305
076407	Mistelås	060204	078104	Tutaryd	060305
076408	Blädinge	060206	078107	Södra Ljunga	060306
076409	Vislanda	060206	078108	Berga	060304
076410	Skatelöv	060201	078109	Dörarp	060304
076411	Västra Torsås	060201	078110	Vittaryd	060304
<b>0765</b>	<b>Älmhult</b>		078111	Angelstad	060308
076501	Älmhult	060208	078112	Annerstad	060309
076502	Härlunda	060203	078114	Torpa	060309
076503	Virestad	060203	078115	Vrå	060309
076504	Stenbrohult	060207	078116	Lidhult	060309
076505	Göteryd	060301	078117	Odensjö	060309
076506	Pjätteryd	060301	078118	Bolmsö	060304
076507	Hallaryd	060301	078119	Tannåker	060304
<b>0767</b>	<b>Markaryd</b>		078120	Ljungby Maria	060308
076701	Markaryd	060303			
076702	Hinneryd	060302			

Län	County	Pastorat	Län	County	Pastorat
Kommun	Municipality	Pastoral district	Kommun	Municipality	Pastoral district
Församling	Parish		Församling	Parish	
<b>08</b>	<b>Kalmar län</b>		088011	Halltorp	061401
<b>0821</b>	<b>Högsby</b>		088012	Arby	061401
082101	Fågelfors	061505	088013	Mortorp	061402
082102	Högsby	061505	088014	Karlslunda	061402
082103	Långemåla	061505	088015	Kalmar S:t Johannes	061301
082104	Fagerhult	061505	088016	Heliga Korset	061301
<b>0834</b>	<b>Torsås</b>		088017	S:ta Birgitta	061301
083401	Gullabo	061404	088018	Två systrar	061301
083402	Torsås	061404	<b>0881</b>	<b>Nybro</b>	
083404	Söderåkra	061403	088101	Nybro-S:t Sigfrid	061409
<b>0840</b>	<b>Mörbylånga</b>		088102	Kråksmåla	061410
084001	Resmo-Vickleby	061703	088103	Bäckebo	061410
084003	Mörbylånga-Kastlösa	061703	088104	Kristvalla	061410
084005	Hulterstad-Stenåsa	061703	088105	Madesjö	061408
084008	Sydöland	061704	088106	Örsjö	061408
084013	Glömminge	061702	088108	Oskar	061408
084014	Algutsrum	061702	088109	Hälleberga	061408
084015	Torslunda	061701	<b>0882</b>	<b>Oskarshamn</b>	
084016	Norra Möckleby, Sandby och Gårdby	061702	088201	Oskarshamn	061504
<b>0860</b>	<b>Hultsfred</b>		088203	Misterhult	021206
086001	Hultsfred	021306	088204	Kristdala	021208
086002	Lönneberga	021306	088205	Döderhult	061503
086003	Måilla med Gårdveda	021309	<b>0883</b>	<b>Västervik</b>	
086004	Järeda	021308	088301	Västervik	021201
086005	Virserum	021308	088302	Törnsfall	021205
086006	Vena	021306	088303	Gladhammar-Västrum	021205
086008	Mörlunda-Tveta	021307	088305	Ukna	021209
<b>0861</b>	<b>Mönsterås</b>		088306	Dalhem	021209
086101	Mönsterås	061502	088307	Överum	021209
086102	Fliseryd	061502	088308	Västra Ed	021209
086103	Ålem	061501	088309	Loftahammar	021209
<b>0862</b>	<b>Emmaboda</b>		088310	Lofta	021209
086201	Emmaboda	061407	088311	Gamleby	021209
086202	Vissefjärda	061406	088312	Odensvi	021209
086203	Algutsboda	061411	088314	Hallingeberg	021204
086204	Långasjö	061407	088315	Hjorted	021202
<b>0880</b>	<b>Kalmar</b>		088316	Blackstad	021204
088001	Kalmar domkyrkoförs.	061301	<b>0884</b>	<b>Vimmerby</b>	
088002	Förlösa-Kläckeberga	061304	088401	Vimmerby	021301
088003	Dörby	061302	088403	Rumskulla	021301
088004	Hossmo	061302	088404	Pelarne	021301
088005	Ryssby	061303	088405	Frödinge	021301
088006	Åby	061303	088406	Locknevi	021301
088008	Ljungby	061305	088408	Södra Vi-Djursdala	021304
088009	Hagby	061401	088409	Tuna	021301
088010	Voxtorp	061401	<b>0885</b>	<b>Borgholm</b>	
			088501	Borgholm	061705
			088502	Föra-Alböke-Löt	061705

Län	County	Pastorat	Län	County	Pastorat
Kommun	Municipality	Pastoral district	Kommun	Municipality	Pastoral district
Församling	Parish		Församling	Parish	
088507	Köpingsvik	061705	098071	När-Lau	120303
088509	Räpplinge-Högsrum	061705	098073	Stånga-Burs	120303
088510	Gärdslösa, Långlöt och Runsten	061705	098074	Lojsta	120301
088513	Böda	061705	098075	Linde	120301
088514	Högby-Källa-Persnäs	061705	098076	Alva, Hemse och Rone	120304
<b>09</b>	<b>Gotlands län</b>		098079	Fardhem	120301
<b>0980</b>	<b>Gotland</b>		098080	Gerum	120301
098001	Visby domkyrkoförs.	120101	098081	Levide	120301
098002	Othem-Boge	120106	098082	Silte	120305
098004	Fårö	120104	098083	Hablingbo	120305
098005	Bunge	120104	098084	Havdhem	120305
098006	Rute	120104	098085	Eke	120305
098007	Fleringe	120104	098086	Grötlingbo	120305
098009	Hangvar-Hall	120105	098087	Näs	120305
098010	Lärbro	120105	098089	Hoburg	120306
098011	Hellvi	120105	<b>10</b>	<b>Blekinge län</b>	
098015	Stenkyrka	120103	<b>1060</b>	<b>Olofström</b>	
098018	Väskinde	120102	106002	Jämshög	072107
098023	Källunge	120108	106003	Kyrkhult	072108
098024	Vallstena	120108	<b>1080</b>	<b>Karlskrona</b>	
098025	Gothem	120108	108001	Karlskrona stadsförs.	071902
098027	Norrlanda	120108	108002	Karlskrona amiralitetsförs.	071901
098029	Dalhem	120107	108004	Aspö	071902
098030	Barlingbo	120204	108006	Lyckå	071905
098031	Endre	120204	108008	Kristianopel	071904
098032	Hejdeby	120204	108009	Jämjö	071904
098033	Follingbo	120204	108010	Torhamn	071904
098034	Akebäck	120204	108011	Sturkö	071904
098035	Roma	120204	108012	Ramdala	071904
098036	Björke	120204	108014	Rödeby	071911
098040	Vänge	120206	108015	Fridlevstad	071910
098047	Östergarn	120205	108016	Sillhövda	071910
098048	Västerhejde	120203	108017	Tving	071910
098049	Träkumla	120203	108018	Nättraby	071909
098050	Vall, Hogrän och Atlingbo	120202	108019	Hasslö	071909
098053	Stenkumla	120203	<b>1081</b>	<b>Ronneby</b>	
098055	Eskelhem-Tofta	120202	108101	Ronneby	071912
098056	Västergarn	120207	108107	Listerby	071914
098057	Sanda	120207	108110	Bräkne-Hoby	071915
098058	Mästerby	120207	<b>1082</b>	<b>Karlshamn</b>	
098059	Väte	120207	108201	Karlshamn	072101
098060	Hejde	120207	108202	Ringamåla	072102
098061	Klinte	120207	108203	Hällaryd	072103
098062	Fröjel	120207	108204	Åryd	072103
098063	Eksta	120207	108205	Asarum	072102
098064	Sproge	120207	108206	Mörrum-Elleholm	072104
098065	Garde	120302			

Län	County	Pastorat	Län	County	Pastorat
Kommun	Municipality	Pastoral district	Kommun	Municipality	Pastoral district
Församling	Parish		Församling	Parish	
<b>1083</b>	<b>Sölvesborg</b>		<b>1264</b>	<b>Skurup</b>	
108301	Sölvesborg	072109	126401	Skurup	070501
108303	Gammalstorp-Ysane	072106	126406	Skivarp	070503
108304	Mjällby	072105	126412	Villie	070502
<b>12</b>	<b>Skåne län</b>		<b>1265</b>	<b>Sjöbo</b>	
<b>1214</b>	<b>Svalöv</b>		126503	Sjöbo	070511
121402	Svalövsbygden	070905	126505	Blentarp	070509
121405	Kågeröd-Röstånga	070909	126507	Tolånga	070510
121408	Billeberga-Sireköpinge	070904	126508	Röddinge	070510
121410	Teckomatorp	070912	126509	Vanstad	070510
<b>1230</b>	<b>Staffanstorps</b>		126510	Lövestad	070510
123006	Uppåkra	070405	126511	Fränninge-Vollsjö	070512
123013	S:t Staffan	070406	126515	Östra Kärrstorp	070512
<b>1231</b>	<b>Burlöv</b>		<b>1266</b>	<b>Hörby</b>	
123101	Burlöv	070404	126602	Hörby	070602
<b>1233</b>	<b>Vellinge</b>		126611	Västerstad	070601
123304	Vellinge-Månstorp	070302	<b>1267</b>	<b>Höör</b>	
123305	Skanör-Falsterbo	070311	126702	Höör	070605
123309	Höllviken	070304	126704	Ringsjö, del	070606
<b>1256</b>	<b>Östra Göinge</b>		<b>1270</b>	<b>Tomelilla</b>	
125601	Knislinge-Gryt	071608	127005	Tomelillabygden	071209
125603	Kviinge	071608	127009	Smedstorp	071208
125604	Hjärsås	071607	127014	Brösarp-Tranås	071210
125605	Emmislöv	071602	<b>1272</b>	<b>Bromölla</b>	
125606	Östra Broby	071602	127201	Ivetofta	071703
125607	Glimåkra	071603	127202	Gualöv	071703
<b>1257</b>	<b>Örkelljunga</b>		127203	Näsum	071710
125701	Örkelljunga	071308	<b>1273</b>	<b>Osby</b>	
125702	Rya	071308	127301	Osby-Visseltofta	071605
125703	Skånes-Fagerhult	071309	127302	Örkened	071604
<b>1260</b>	<b>Bjuv</b>		127303	Loshult	071606
126001	Bjuv	071008	<b>1275</b>	<b>Perstorp</b>	
126004	Ekeby	071009	127501	Perstorp	071307
<b>1261</b>	<b>Kävlinge</b>		<b>1276</b>	<b>Klippan</b>	
126101	Kävlinge	070913	127601	Klippan	071305
126102	Dagstorp	070911	127604	Färingtofta	071306
126103	Västra Karaby	070911	127605	Riseberga	071306
126104	Lackalånga-Stävie	070910	127607	Östra Ljungby	071304
126110	Hofferup	070911	<b>1277</b>	<b>Åstorp</b>	
126112	Löddebygden	070908	127701	Björnekulla-Västra Broby	071301
<b>1262</b>	<b>Lomma</b>		127703	Kvidinge	071302
126201	Lomma	070407	<b>1278</b>	<b>Båstad</b>	
126205	Bjärred	070408	127801	Båstad	071405
1263	Svedala		127802	Förslöv-Grevie	071402
126301	Svedala	070402	127804	Västra Karup	071401
126307	Värby	070403	127805	Hov	071401
			127806	Torekov	071401
			127807	Östra Karup	071405



Län	County	Pastorat	Län	County	Pastorat
Kommun	Municipality	Pastoral district	Kommun	Municipality	Pastoral district
Församling	Parish		Församling	Parish	
<b>1280</b>	<b>Malmö</b>		128315	Fjärestad	071106
128001	Malmö S:t Petri	072601	128316	Kvistofta	071106
128002	Slottsstaden	072501	128317	Filborna	071107
128003	Kirseberg	072608	<b>1284</b>	<b>Höganäs</b>	
128004	Malmö S:t Pauli	072602	128401	Höganäs	071003
128005	Malmö S:t Johannes	072603	128402	Väsby	071002
128006	Möllevången-Sofielund	072604	128403	Viken	071002
128007	Limhamn	072502	128404	Brunnby	071004
128008	Fosie	072507	128405	Farhult-Jonstorp	071005
128009	Västra Skrävlinge	072607	<b>1285</b>	<b>Eslöv</b>	
128010	Husie och Södra Sallerup	072609	128501	Eslöv	070610
128014	Oxie	072508	128502	Östra Onsjö	070609
128016	Hyllie	072503	128509	Ringsjö, del	070606
128017	Eriksfält	072606	128511	Reslöv-Östra Karaby	070608
128018	Kulladal	072505	128513	Löberöd	070603
128019	Bunkeflo	072504	128516	Gårdstånga-Holmby	070607
128021	Tygelsjö-Västra Klagstorp	072506	<b>1286</b>	<b>Ystad</b>	
<b>1281</b>	<b>Lund</b>		128601	Ystad	070505
128101	Lunds domkyrkoförs.	070101	128605	Ljunits	070504
128102	S:t Peters kloster	070103	128611	Stora Köpinge	070507
128103	Stora Råby	070111	128614	Sövestadsbygden	070506
128104	Lunds Allhelgonaförs.	070102	128617	Löderup	070508
128105	Norra Nöbbelöv	070114	<b>1287</b>	<b>Trelleborg</b>	
128113	Södra Sandby	070105	128701	Trelleborg	070303
128116	Dalby	070104	128706	Hammarlöv	070307
128120	Genarp	070110	128710	Alstad	070305
128121	Veberöd	070109	128715	Dalköpinge	070306
128124	Helgeand	070112	128721	Källstorp	070308
128125	S:t Hans	070113	128731	Anderslöv	070309
128126	Östra Torn	070115	<b>1290</b>	<b>Kristianstad</b>	
128127	Torn	070107	129001	Kristianstads Heliga Trefaldighet	071701
<b>1282</b>	<b>Landskrona</b>		129002	Norra Åsum	071702
128201	Landskrona, del	070901	129003	Äsphult	071711
128204	Saxtorp-Annelöv	070906	129005	Träne-Djurröd	071714
128206	Asmundtorp-Tofta	070902	129007	Vä-Skepparslöv	071714
128207	Glumslöv	071106	129008	Köpinge	071714
<b>1283</b>	<b>Helsingborg</b>		129009	Nosaby	071706
128301	Helsingborgs Maria	071101	129014	Araslöv	071715
128302	Helsingborgs Gustav Adolf	071102	129015	Åhus	071705
128303	Raus	071103	129023	Bäckaskog	071708
128305	Välinge-Kattarp	071001	129024	Fjälkinge-Nymö	071708
128306	Allerum	071001	129025	Gustav Adolf-Rinkaby	071708
128307	Fleninge	071001	129026	Maglehem	071713
128308	Kropp	071007	129027	Hörröd	071713
128309	Välluv-Frillestad	071007	129028	Huaröd	071713
128312	Mörarp-Hässlunda	071007	129029	Degeberga	071713
128313	Bårslöv	071106	129030	Vittskövle	071713
128314	Landskrona, del	070901	129032	Västra och Östra Vram	071711

Län	County	Pastorat	Län	County	Pastorat
Kommun	Municipality	Pastoral	Kommun	Municipality	Pastoral
Församling	Parish	district	Församling	Parish	district
129033	Linderöd	071711	131508	Jälluntofta	060908
129034	Vånga	071707	<b>1380</b>	<b>Halmstad</b>	
129035	Oppmana	071707	138001	S:t Nikolai	081604
129036	Everödsbygden	071712	138002	Martin Luther	081605
<b>1291</b>	<b>Simrishamn</b>		138003	Snöstorp	081606
129101	Simrishamn	071205	138004	Breared	081606
129107	Borby-Östra Hoby	071206	138005	Oskarström	081609
129111	Stiby	071204	138008	Eldsbergabygden	081701
129115	Hammenhög	071207	138009	Söndrum-Vapnö	081603
129117	S:t Olof	071205	138011	Harplinge	081602
129118	Rörum	071205	138012	Steninge	081602
129119	Kivik	071202	138013	Rävinge	081601
<b>1292</b>	<b>Ängelholm</b>		138014	Getinge	081601
129201	Ängelholm	071407	138015	Kvibille	081607
129202	Rebbelberga	071407	138016	Holm	081604
129203	Höja	071407	138017	Slättåkra	081607
129205	Munka Ljungby	071406	138018	Övraby	081604
129206	Strövelstorp	071408	138019	Enslöv	081608
129209	Barkåkra	071403	<b>1381</b>	<b>Laholm</b>	
129211	Hjärnarp-Tåstarp	071404	138101	Laholm	081702
<b>1293</b>	<b>Hässleholm</b>		138103	Hasslöv-Våxtorp	081706
129301	Hässleholm	071508	138105	Skummeslöv	081702
129303	Stoby	071507	138106	Hishult	081704
129305	Vinslöv	071501	138107	Ränneslöv-Ysby	081705
129309	Hästveda	071509	138109	Knäred	081704
129310	Farstorp	071509	138111	Veinge-Tjärby	081703
129311	Verum	071506	<b>1382</b>	<b>Falkenberg</b>	
129312	Vittsjö	071506	138201	Falkenberg	081502
129313	Norra Åkarp	071505	138202	Skrea	081502
129314	Vankiva	071505	138203	Abild	081507
129315	Norra Mellby	071502	138204	Asige	081507
129316	Häglinge	071502	138205	Årstad	081507
129317	Brönnestad	071502	138206	Slöinge	081507
129318	Matteröd	071503	138207	Efra	081507
129319	Finja	071503	138208	Stafsinge	081509
129320	Hörja	071503	138209	Morup	081501
129321	Röke	071503	138210	Ljungby	081503
129322	Västra Torup	071503	138211	Vinberg	081503
<b>13</b>	<b>Hallands län</b>		138213	Vessige	081506
<b>1315</b>	<b>Hylte</b>		138217	Okome	081506
131501	Torup	081508	138218	Gällared	081505
131502	Kinnared	081508	138219	Krogsered	081505
131503	Drängsered	081508	138220	Gunnarp	081505
131504	Långaryd	060908	138221	Fagered	081504
131505	Färgaryd	060909	138222	Källsjö	081504
131506	Femsjö	060909	138223	Ullared	081504
131507	Södra Unnaryd	060908	138224	Älvsered	081504

Län	County	Pastorat	Län	County	Pastorat
Kommun	Municipality	Pastoral	Kommun	Municipality	Pastoral
Församling	Parish	district	Församling	Parish	district
<b>1383</b>	<b>Varberg</b>		<b>1419</b>	<b>Tjörn</b>	
138301	Varberg	081401	141901	Valla	080701
138302	Träslöv	081403	141902	Stenkyrka	080701
138305	Himledalen	081404	141903	Rönnäng	080702
138310	Sibbarp-Dagsås	081405	141904	Klädesholmen	080702
138311	Tvååker	081405	141905	Klövedal	080701
138312	Spannarp	081405	<b>1421</b>	<b>Orust</b>	
138313	Lindberg	081402	142101	Tegneby	080705
138314	Torpa	081402	142102	Röra	080705
138315	Valinge	081402	142103	Stala	080705
138316	Stamnared	081402	142104	Långelanda	080706
138319	Veddige	081408	142105	Myckleby	080706
138320	Värö	081407	142106	Torp	080706
138321	Strävalla	081407	142110	Morlanda	080703
138324	Kungsäter	081406	<b>1427</b>	<b>Sotenäs</b>	
<b>1384</b>	<b>Kungsbacka</b>		142701	Kungshamn	080806
138401	Kungsbacka	081305	142702	Malmön	080806
138402	Tölö	081301	142703	Askum	080806
138403	Älvsåker	081301	142704	Smögen	080806
138404	Vallda	081303	142705	Hunnebostrand	080805
138405	Släp	081303	142706	Tossene	080805
138406	Frillesås	081307	<b>1430</b>	<b>Munkedal</b>	
138407	Landa	081310	143001	Foss	080801
138408	Ölmevalla	081310	143004	Bärfendal	080802
138409	Gällinge	081307	143005	Svarteborg	080802
138410	Idala	081307	143008	Sörbygden	080801
138411	Förlanda	081306	<b>1435</b>	<b>Tanum</b>	
138412	Fjärås	081306	143502	Tanum	080902
138413	Hanhals	081305	143503	Lur	080902
138414	Onsala	081304	143504	Naverstad-Mo	080902
			143506	Kville	080901
<b>14</b>	<b>Västra Götalands län</b>		143507	Fjällbacka	080901
<b>1401</b>	<b>Härryda</b>		143508	Bottna	080901
140101	Härryda	081803	143509	Svenneby	080901
140102	Landvetter	081803	<b>1438</b>	<b>Dals-Ed</b>	
140103	Råda	081802	143801	Håbol	091007
140104	Björketorp	081111	143802	Nössemark	091007
<b>1402</b>	<b>Partille</b>		143803	Dals-Ed	091007
140201	Partille	081804	143804	Töftedal	091007
140203	Sävedalen	081805	143805	Gesäter	091007
<b>1407</b>	<b>Öckerö</b>		143806	Rölanda	091007
140701	Öckerö	080407	<b>1439</b>	<b>Färgelanda</b>	
<b>1415</b>	<b>Stenungsund</b>		143901	Färgelanda	091108
141501	Spekeröd	080601	143902	Ödeborg	091108
141502	Norum	080602	143903	Torp	091108
141503	Ödsmål	080602	143904	Järbo	091107
141504	Ucklum	080601	143905	Råggård	091107
141505	Jörlanda	080504	143906	Lerdal	091107

Län	County	Pastorat	Län	County	Pastorat
Kommun	Municipality	Pastoral	Kommun	Municipality	Pastoral
Församling	Parish	district	Församling	Parish	district
143907	Rännelanda	091107	145207	Månstad	081204
143908	Högsäter	091107	145208	Nittorp	081206
<b>1440</b>	<b>Ale</b>		145209	Ljungsarp	081206
144001	Nödinge	081005	145210	Ölsremma	081206
144002	Hålanda	081006	145211	Dalstorp	081206
144003	Skepplanda	081006	145212	Hulared	081206
144004	Kilanda	081004	<b>1460</b>	<b>Bengtstors</b>	
144005	Starrkärr	081004	146001	Ärtemark	091002
<b>1441</b>	<b>Lerum</b>		146003	Laxarby	091004
144101	Lerum	081003	146004	Värvik	091004
144102	Skallsjö	081002	146005	Torrskog	091002
144103	Stora Lundby	081001	146006	Steneby	091001
144104	Östad	081001	146007	Tisselskog	091001
<b>1442</b>	<b>Vårgårda</b>		146008	Ödskölt	091001
144201	Lena	031404	146009	Bäcke	091001
144206	Hol	031404	<b>1461</b>	<b>Mellerud</b>	
144208	Närunga	031404	146101	Holm	091102
144210	Asklanda	031404	146102	Järn	091102
144214	Algutstorp	031404	146103	Grinstad	091102
<b>1443</b>	<b>Bollebygd</b>		146104	Erikstad	091102
144301	Töllsjö	081110	146105	Bolstad	091102
144302	Bollebygd	081110	146106	Ör	091101
<b>1444</b>	<b>Grästorp</b>		146107	Gunnarsnäs	091101
144403	Särestad	030113	146108	Dalskog	091101
144408	Flo	030113	146109	Skållerud	091103
144409	Tengene	030113	<b>1462</b>	<b>Lilla Edet</b>	
144410	Trökörna	030113	146201	Fuxerna-Åsbräcka	081008
144412	Fridhem, del	030113	146203	Tunge	081006
<b>1445</b>	<b>Essunga</b>		146204	S:t Peder	081006
144501	Fridhem, del	030113	146205	Ale-Skövde	081006
144502	Främmostad-Bäreberg	030111	146206	Västerlanda	080505
144504	Essunga	030111	146207	Hjärtum	080505
144507	Lekåsa-Barne Åsaka	030111	<b>1463</b>	<b>Mark</b>	
<b>1446</b>	<b>Karlsborg</b>		146301	Kinna	081105
144601	Karlsborg	030808	146303	Örby-Skene	081104
144602	Brevik	030808	146304	Sätilla	081101
144603	Mölltorp	030808	146305	Hyssna	081101
144604	Undenäs	030808	146306	Skephult	081102
<b>1447</b>	<b>Gullspång</b>		146307	Fritsla	081102
144701	Amnehärad	030901	146308	Hajom	081106
144702	Hova-Älgårås, del	030903	146309	Berghem	081106
<b>1452</b>	<b>Tranemo</b>		146310	Fotskäl	081106
145201	Tranemo	081207	146311	Tostared	081106
145202	Ambjörnarp	081207	146312	Surteby-Kattunga	081106
145203	Sjötofta	081207	146313	Öxnevalla	081107
145204	Mossebo	081207	146314	Horred	081107
145205	Södra Åsarp	081204	146315	Istorp	081107
145206	Långhem	081204	146316	Älekulla	081109

Län	County	Pastorat	Län	County	Pastorat
Kommun	Municipality	Pastoral	Kommun	Municipality	Pastoral
Församling	Parish	district	Församling	Parish	district
146317	Torestorp	081109	<b>1473</b>	<b>Töreboda</b>	
146318	Öxabäck	081109	147301	Töreboda	030905
<b>1465</b>	<b>Svenljunga</b>		147302	Fredsberg	030905
146501	Svenljungabygden	081202	147303	Bäck	030905
146502	Holsljunga	081201	147307	Fägre	030910
146503	Mjöbäck	081201	147313	Hova-Älgåräs, del	030903
146506	Kindaholm	081208	<b>1480</b>	<b>Göteborg</b>	
146512	Sexdrega, del	081203	148001	Domkyrkoförs. i Göteborg	080101
<b>1466</b>	<b>Herrljunga</b>		148004	Nylöse	080302
146601	Brättensby	031408	148005	Kortedala	080304
146602	Eggvena	031408	148006	Härlanda	080305
146603	Fölene	031408	148007	Göteborgs Vasa	080104
146604	Remmene	031408	148008	Göteborgs Johanneberg	080105
146606	Herrljunga	031408	148009	Göteborgs Annedal	080107
146607	Hudene	031407	148010	Göteborgs Haga	080106
146608	Källunga	031406	148011	Göteborgs Oscar Fredrik	080109
146609	Mjälldrunga	031406	148012	Göteborgs Masthugg	080108
146610	Eriksberg	031406	148013	Göteborgs Carl Johan	080201
146611	Skölvne	031406	148016	Örgryte	080306
146612	Södra Björke	031407	148017	Lundby	080401
146613	Jällby	031407	148018	Biskopsgården	080402
146614	Grude	031407	148019	Brämregården	080403
146615	Vesene	031407	148020	Backa	080404
146616	Molla	031406	148021	Högsbo	080203
146617	Od	031406	148022	Västra Frölunda	080202
146618	Hov	031406	148023	Älvsborg	080204
146620	Alboga	031406	148024	Tynnered	080205
146621	Broddarp	031406	148025	Tyska Christinae	080103
146622	Öra	031406	148026	Angered	080310
<b>1470</b>	<b>Vara</b>		148027	Bergum	080310
147001	Vara	030108	148028	Torslanda	080408
147004	Levene	030108	148029	Björlanda	080409
147010	Ryda	030108	148030	Tuve	080405
147014	Vedum	030108	148031	Säve	080406
147024	Larv	030108	148032	Bergsjön	080303
147029	Kvänum	030108	148033	Göteborgs S:t Pauli	080301
<b>1471</b>	<b>Götene</b>		148034	Gunnared	080311
147101	Kleva-Sil	030711	148035	Rödbo	080406
147102	Götene	030708	148036	Askim	080207
147108	Ova	030711	148037	Styrsö	080208
147109	Ledsjö	030711	148038	Björkekärr	080313
147110	Skälvum	030711	148039	Brunnsbo	080404
147112	Källby	030710	148040	Bäckebo	080404
147113	Husaby	030711	148041	Näset	080209
147118	Kinneulle	030709	<b>1481</b>	<b>Mölnadal</b>	
<b>1472</b>	<b>Tibro</b>		148101	Fässberg	081801
147201	Tibro	030804	148102	Källered	081806
147202	Ransberg	030804	148103	Lindome	081808

Län	County	Pastorat	Län	County	Pastorat
Kommun	Municipality	Pastoral	Kommun	Municipality	Pastoral
Församling	Parish	district	Församling	Parish	district
148104	Stensjön	081807	148805	Upphärad	081007
<b>1482</b>	<b>Kungälv</b>		148806	Rommele	081007
148201	Kungälv	080501	148807	Fors	081007
148203	Marstrand	080503	148808	Bjärke, del	031405
148204	Harestad	080503	148809	Lextorp	030307
148205	Torsby	080503	148810	Göotalunden	030308
148206	Lycke	080503	<b>1489</b>	<b>Alingsås</b>	
148207	Ytterby	080501	148901	Alingsås	031401
148208	Romelanda	080502	148908	Bjärke, del	031405
148209	Kareby	080502	148909	Hemsjö	031401
148210	Håлта	080504	148910	Ödenäs	031401
148211	Solberga	080504	<b>1490</b>	<b>Borås</b>	
<b>1484</b>	<b>Lysekil</b>		149001	Borås Caroli	031301
148401	Lysekil	080804	149002	Borås Gustav Adolf	031302
148402	Lyse	080804	149003	Brämhult	031302
148403	Skافتö	080804	149004	Rångedala	031304
148404	Bro	080803	149005	Åspered	031304
148405	Brastad	080803	149006	Toarp	031304
<b>1485</b>	<b>Uddevalla</b>		149007	Dannike	081204
148501	Uddevalla	080604	149008	Sexdrega, del	081203
148502	Grinneröd	080603	149010	Tärby	031303
148503	Ljung	080603	149011	Fristad-Gingri	031303
148504	Resteröd	080603	149012	Borgstena	031303
148505	Forshälla	080603	149013	Tämta	031303
148506	Dragsmark	080607	149014	Vänga	031303
148507	Bokenäs	080607	149015	Bredared	031305
148508	Högås	080607	149016	Sandhult	031305
148509	Skredsvik	080607	149019	Seglora	081103
148510	Herrestad	080605	149020	Kinnarumma	081103
148511	Lane-Ryr	080604	<b>1491</b>	<b>Ulricehamn</b>	
148512	Bäve	080606	149101	Ulricehamn	031203
<b>1486</b>	<b>Strömstad</b>		149105	Hällstad	031208
148601	Strömstad	080904	149110	Södra Ving	031208
148602	Skee-Tjärnö	080904	149116	Åsunden	081205
148606	Idefjorden	080904	149120	Hössna	031203
<b>1487</b>	<b>Vänersborg</b>		149128	Redväg	031205
148701	Vänersborg	030301	149129	Timmele	031203
148702	Väne-Ryr	030301	<b>1492</b>	<b>Åmål</b>	
148703	Gestad	091106	149201	Åmål	091006
148704	Brälanda	091106	149203	Mo	091006
148705	Sundals-Ryr	091106	149204	Tösse med Tydje	091006
148706	Frändefors	091105	149205	Ånimskog	091006
148707	Vänersnäs	030302	149206	Fröskog-Edsleskog	091003
148709	Västra Tunhem	030302	<b>1493</b>	<b>Mariestad</b>	
<b>1488</b>	<b>Trollhättan</b>		149301	Mariestad	030907
148801	Trollhättan	030303	149303	Ullervad	030909
148803	Åsaka-Björke	030302	149304	Utby	030909
148804	Gårdhem	030302	149305	Ekby	030909

Län	County	Pastorat	Län	County	Pastorat
Kommun	Municipality	Pastoral	Kommun	Municipality	Pastoral
Församling	Parish	district	Församling	Parish	district
149306	Tidavad	030909	149812	Valstad	030607
149307	Odensåker	030909	149815	Dimbo-Ottravad	030607
149308	Låstad	030909	149816	Varv	030607
149309	Ek	030909	149817	Acklinga	030607
149312	Lugnås	030911	149819	Kungslena-Hömb	030607
149318	Lyrestad	030901	<b>1499</b>	<b>Falköping</b>	
<b>1494</b>	<b>Lidköping</b>		149901	Falköping	030501
149401	Lidköping	030701	149902	Friggeråker	030501
149403	Järpås	030707	149905	Floby	030506
149405	Källands-Råda	030704	149907	Gökhem	030506
149413	Sunnersberg	030702	149909	Vilske-Kleva	030506
149424	Sävare	030706	149910	Marka	030501
149431	Örslösa	030703	149912	Grolanda-Jäla	030506
<b>1495</b>	<b>Skara</b>		149914	Börstig	030506
149501	Skara domkyrkoförs.	030101	149916	Kinneved	030506
149504	Eggby-Öglunda	030101	149920	Karleby	030501
149505	Varnhem	030101	149921	Åsle	030501
149507	Skärv	030101	149922	Tiarp	030501
149508	Norra Ving	030101	149923	Mularp	030501
149516	Ardala	030101	149924	Slöta	030501
<b>1496</b>	<b>Skövde</b>		149928	Yllestad	030501
149601	Skövde	031101	149930	Skörstorp	030501
149603	Våmb	031101	149931	Högstena	030504
149604	Ryd	031101	149932	Dala	030504
149605	Häggum	031102	149933	Borgunda	030504
149607	Sjogerstad-Rådene	031102	149934	Stenstorp	030504
149608	Norra Kyrketorp	031102	149940	Torbjörntorp	030501
149612	Varola	031105	149941	Gudhem	030504
149614	Sventorp-Forsby	031105	149947	Hornborga	030504
149615	Värsås	031105	149951	Åsarp	030506
149617	Väring	031106	<b>17</b>	<b>Värmlands län</b>	
149620	Frösve	031106	<b>1715</b>	<b>Kil</b>	
149624	Berg	031106	171501	Stora Kil	090103
149627	Götlunda	031106	171502	Frykerud	090103
149629	Vreten	031105	171503	Boda	090103
<b>1497</b>	<b>Hjo</b>		<b>1730</b>	<b>Eda</b>	
149701	Hjo	030802	173001	Eda	090605
149704	Mofalla	030802	173003	Järnskog	090604
149706	Fågelås	030802	173004	Skillingmark	090604
149707	Fridene	030802	173005	Köla	090604
149708	Korsberga	030802	<b>1737</b>	<b>Torsby</b>	
<b>1498</b>	<b>Tidaholm</b>		173701	Fryksände	090503
149801	Tidaholm	030607	173702	Lekvattnet	090503
149802	Härja	030607	173703	Vitsand	090503
149803	Daretorp	030607	173705	Östmark	090503
149804	Velinga	030607	173706	Norra Finnskoga	090511
149805	Baltak	030607	173707	Södra Finnskoga	090511
149807	Fröjered	030607			

Län	County	Pastorat	Län	County	Pastorat
Kommun	Municipality	Pastoral district	Kommun	Municipality	Pastoral district
Församling	Parish		Församling	Parish	
173708	Dalby	090511	<b>1782</b>	<b>Filipstad</b>	
173709	Norra Ny-Nyskoga	090511	178201	Filipstad	090306
<b>1760</b>	<b>Storfors</b>		178203	Brattfors	090306
176001	Storfors	090309	178204	Nordmark	090306
176002	Bjurtjärn	090309	178205	Gåsborn	090306
176003	Lungsund	090309	178206	Kroppa	090306
<b>1761</b>	<b>Hammarö</b>		178207	Rämmen	090306
176101	Hammarö	090108	<b>1783</b>	<b>Hagfors</b>	
<b>1762</b>	<b>Munkfors</b>		178301	Hagfors-Gustav Adolf	090509
176201	Ransäter	090105	178302	Ekshärad	090507
176202	Munkfors	090105	178304	Norra Råda	090508
<b>1763</b>	<b>Forshaga</b>		178305	Sunnemo	090508
176301	Forshaga	090107	<b>1784</b>	<b>Arvika</b>	
176302	Ullerud	090104	178401	Arvika östra	090601
<b>1764</b>	<b>Grums</b>		178402	Arvika västra	090601
176401	Grums	090902	178403	Stavnäs-Högerud	090607
176402	Borgvik	090903	178405	Glava	090608
176403	Ed	090903	178406	Bogen	090603
176404	Värmskog	090902	178407	Gunnarskog	090603
<b>1765</b>	<b>Årjäng</b>		178408	Ny	090601
176501	Silbodal	090705	178409	Älgå	090601
176502	Sillerud	090704	178410	Mangskog	090606
176503	Holmedal-Karlanda	090701	178411	Brunskog	090606
176505	Blomskog	090703	<b>1785</b>	<b>Säffle</b>	
176506	Trankil	090703	178501	Säffle	090904
176507	Västra Fågelvik	090702	178502	Tveta	090904
176508	Töcksmark	090702	178503	Bro	090905
176509	Östervallskog	090702	178504	Botilsäter	090904
<b>1766</b>	<b>Sunne</b>		178505	Ölserud	090904
176601	Sunne	090501	178506	Millesvik	090904
176602	Västra Ämtervik	090501	178507	Eskilsäter	090904
176603	Östra Ämtervik	090501	178508	Ny-Huggenäs	090905
176604	Gräsmark	090501	178509	Gillberga	090904
176605	Lysvik	090505	178510	Kila	090904
<b>1780</b>	<b>Karlstad</b>		178511	Svanskog	090904
178001	Karlstads domkyrkoförs.	090101	178512	Långserud	090904
178002	Norrstrand	090102	<b>18</b>	<b>Örebro län</b>	
178003	Väse-Fågelvik	090109	<b>1814</b>	<b>Lekeberg</b>	
178006	Alster-Nyedsbygden	090111	181402	Knista	041006
178008	Grava	090106	181405	Edsberg	041005
178009	Nor-Segerstad	090901	<b>1860</b>	<b>Laxå</b>	
178011	Västerstrand	090110	186001	Ramundeboda	041007
<b>1781</b>	<b>Kristinehamn</b>		186002	Finnerödja-Tived	030902
178101	Kristinehamn	090304	186004	Skagershult	041007
178103	Rudskoga	090304	<b>1861</b>	<b>Hallsberg</b>	
178104	Visnums-Kil	090304	186101	Hallsberg	041102
178105	Visnum	090304	186102	Viby	041008
178106	Ölme	090304			



Län	County	Pastorat	Län	County	Pastorat
Kommun	Municipality	Pastoral	Kommun	Municipality	Pastoral
Församling	Parish	district	Församling	Parish	district
186104	Sköllersta	041107	<b>19</b>	<b>Västmanlands län</b>	
186105	Bo-Svennevad	041107	<b>1904</b>	<b>Skinnskatteberg</b>	
<b>1862</b>	<b>Degerfors</b>		190402	Skinnskatteberg med Hed och Gunnilbo	051503
186201	Degerfors-Nysund	090302	<b>1907</b>	<b>Surahammar</b>	
<b>1863</b>	<b>Hällefors</b>		190701	Sura	050212
186301	Hällefors-Hjulsjö	050409	190702	Ramnäs	050211
186302	Grythyttan	050408	<b>1960</b>	<b>Kungsör</b>	
<b>1864</b>	<b>Ljusnarsberg</b>		196001	Kungsör	050209
186401	Ljusnarsberg	050407	<b>1961</b>	<b>Hallstahammar</b>	
<b>1880</b>	<b>Örebro</b>		196101	Hallstahammar-Berg	050210
188001	Örebro Nikolai	040803	196103	Kolbäck-Säby	050210
188002	Örebro Olaus Petri	040804	<b>1962</b>	<b>Norberg</b>	
188003	Långbro	040802	196201	Norberg	051501
188004	Almby	040801	196202	Karbenning	051501
188005	Mosjö	040805	<b>1980</b>	<b>Västerås</b>	
188006	Täby	040805	198001	Västerås domkyrkoförs.	050101
188008	Tysslinge	041004	198002	Västerås Lundby	050102
188013	Axberg	041001	198003	Västerås Badelunda	050103
188014	Lännäs	041106	198007	Norrbo	050107
188015	Asker	041106	198009	Dingtuna-Lillhärad	050105
188016	Stora Mellösa	041108	198010	Västerås-Barkarö	050105
188018	Gällersta-Norrbysås	041108	198011	Kungsåra	050106
188027	Glanshammar	041002	198016	Tillberga	050108
188030	Mikael	040806	198020	Rytterne	050105
188031	Adolfsberg	040805	198022	Skerike-Gideonsberg	050104
<b>1881</b>	<b>Kumla</b>		198023	Önsta	050109
188101	Kumla	041104	<b>1981</b>	<b>Sala</b>	
188102	Hardemo	041104	198101	Sala	051509
188103	Ekeby	041104	198102	Västerfärnebo	051511
<b>1882</b>	<b>Askersund</b>		198103	Fläckebo	051511
188201	Askersund	041101	198104	Norrby	051509
188203	Lerbäck	041105	198105	Tärna	051510
188204	Snavlunda	041105	198106	Kumla	051510
188205	Hammar	041103	198107	Kila	051510
<b>1883</b>	<b>Karlskoga</b>		198108	Möklinta	051509
188301	Karlskoga	090301	<b>1982</b>	<b>Fagersta</b>	
<b>1884</b>	<b>Nora</b>		198201	Västanfors-Västervåla	051502
188403	Järnboås	050406	<b>1983</b>	<b>Köping</b>	
188404	Nora bergsförs.	050406	198301	Köping	050206
188405	Viker	050406	198302	Himmeta-Bro	050207
<b>1885</b>	<b>Lindesberg</b>		198303	Västra Skedvi	050207
188502	Lindesberg	050402	198304	Kolsva	050207
188503	Guldsmedshyttan	050403	198305	Odensvi	050201
188504	Näsby	050404	198306	Munktorp	050201
188505	Fellingsbro	050401	<b>1984</b>	<b>Arboga</b>	
188507	Ramsberg	050402	198401	Arbogabygden	050208

Län	County	Pastorat Pastoral district	Län	County	Pastorat Pastoral district
Kommun	Municipality		Kommun	Municipality	
Församling	Parish		Församling	Parish	
<b>20</b>	<b>Dalarnas län</b>		<b>2081</b>	<b>Borlänge</b>	
<b>2021</b>	<b>Vansbro</b>		208102	Stora Tuna	051101
202101	Järna	050606	208103	Torsång	051101
202103	Näs	050606	<b>2082</b>	<b>Säter</b>	
202104	Äppelbo	050606	208201	Säter	051102
<b>2023</b>	<b>Malung</b>		208202	Stora Skedvi	051104
202302	Malung	051009	208203	Gustafs	051103
202303	Lima-Transtrand	051010	208204	Silvberg	051103
<b>2026</b>	<b>Gagnef</b>		<b>2083</b>	<b>Hedemora</b>	
202601	Mockfjärd	050803	208301	Hedemora	051105
202602	Gagnef	050803	208302	Garpenberg	051105
202603	Floda	050803	208303	Husby	051106
<b>2029</b>	<b>Leksand</b>		<b>2084</b>	<b>Avesta</b>	
202901	Leksand	050801	208401	Avesta	051110
202902	Djura	050801	208403	By	051108
202903	Ål	050804	208404	Folkärna	051107
202904	Siljansnäs	050801	208406	Grytnäs	051109
<b>2031</b>	<b>Rättvik</b>		<b>2085</b>	<b>Ludvika</b>	
203101	Rättvik	050807	208501	Ludvika	050604
203103	Boda	050807	208502	Grängesberg	050603
203104	Ore	050808	208503	Grangärde	050603
<b>2034</b>	<b>Orsa</b>		208504	Säfsnäs	050603
203402	Orsa	051008	<b>21</b>	<b>Gävleborgs län</b>	
<b>2039</b>	<b>Älvdalen</b>		<b>2101</b>	<b>Ockelbo</b>	
203902	Älvdalen	051003	210102	Ockelbo	011201
203904	Särna	051007	<b>2104</b>	<b>Hofors</b>	
203905	Idre	051007	210401	Hofors	011203
<b>2061</b>	<b>Smedjebacken</b>		210402	Torsåker	011202
206101	Norbärke	050601	<b>2121</b>	<b>Ovanåker</b>	
206102	Söderbärke	050602	212101	Ovanåker	011310
<b>2062</b>	<b>Mora</b>		212103	Alfta	011308
206201	Mora	051001	<b>2132</b>	<b>Nordanstig</b>	
206202	Våmhus	051001	213201	Ilsbo	011514
206203	Sollerön	051001	213202	Harmånger-Jättendal	011513
206205	Venjan	051001	213204	Gnarp	011513
<b>2080</b>	<b>Falun</b>		213205	Bergsjö	011514
208001	Falu Kristine	051201	213206	Hassela	011514
208002	Grycksbo	051201	<b>2161</b>	<b>Ljusdal</b>	
208003	Stora Kopparberg	051201	216101	Ljusdal-Ramsjö	011502
208004	Aspeboda	051201	216103	Los-Hamra	011504
208005	Vika	051201	216104	Färila	011504
208006	Hosjö	051201	216105	Kårböle	011504
208007	Sundborn	051204	216107	Järvsö	011501
208008	Svärdsjö	051202	<b>2180</b>	<b>Gävle</b>	
208010	Enviken	051203	218001	Gävle Heliga Trefaldighet	011101
208011	Bjursås	051207	218002	Gävle Staffan	011102
			218003	Hamrånge	011106

Län	County	Pastorat Pastoral district	Län	County	Pastorat Pastoral district
Kommun	Municipality		Kommun	Municipality	
Församling	Parish		Församling	Parish	
218004	Hedesunda	011105	228003	Häggdänger	100102
218005	Hille	011104	228004	Stigsjö	100102
218006	Valbo	011103	228005	Viksjö	100102
218007	Gävle Tomas	011107	228006	Säbrå	100102
218008	Gävle Maria	011108	228007	Hemsö	100102
218009	Bomhus	011109	<b>2281 Sundsvall</b>		
<b>2181 Sandviken</b>			228101	Sundsvalls Gustav Adolf	100704
218101	Sandviken	011207	228102	Skönsmon	100704
218102	Ovansjö	011204	228103	Skön	100701
218103	Järbo	011204	228104	Alnö	100702
218104	Årsunda	011206	228105	Sättna	100711
218105	Österfärnebo	011206	228106	Selånger	100708
<b>2182 Söderhamn</b>			228107	Stöde	100803
218201	Söderhamn	011304	228108	Tuna	100804
218202	Sandarne	011304	228109	Attmar	100805
218203	Skog	011306	228110	Njurunda	100707
218204	Ljusne	011302	228111	Indal	100711
218205	Söderala	011302	228112	Holm	100711
218206	Mo-Bergvik	011302	228113	Liden	100711
218208	Trönö	011305	<b>2282 Kramfors</b>		
218209	Norråla	011305	228201	Gudmundrå	100111
<b>2183 Bollnäs</b>			228202	Nora-Skog	100109
218303	Bollnäs	011307	228204	Nordingrå	100107
218304	Rengsjö	011307	228205	Vibyggerå	100108
218306	Hanebo-Segersta	011313	228206	Ullånger	100108
218309	Arbrå-Undersvik	011309	228207	Bjärträ	100112
<b>2184 Hudiksvall</b>			228208	Styrnäs	100112
218401	Hudiksvall-Idenor	011506	228209	Dal	100112
218403	Hälsingtuna	011511	228210	Torsåker	100112
218404	Rogsta	011511	228211	Ytterlännäs	100112
218405	Enånger-Njutånger	011509	<b>2283 Sollefteå</b>		
218408	Delsbo	011507	228301	Sollefteå	100401
218409	Bjuråker-Norrbo	011512	228302	Multrä och Sångå	100401
218411	Forsa-Hög	011508	228303	Graninge	100402
<b>22 Västernorrlands län</b>			228304	Långsele	100402
<b>2260 Ånge</b>			228305	Ed	100409
226002	Borgsjö	100802	228306	Resele	100409
226003	Haverö	100802	228307	Helgum	100402
226004	Torp	100801	228308	Ådals-Liden	100409
<b>2262 Timrå</b>			228309	Junsele	100409
226201	Timrå	100703	228311	Boteå	100401
226202	Ljustorp	100710	228312	Överlännäs	100401
226203	Hässjö	100710	228315	Ramsele-Edsele	100408
226204	Tynderö	100710	<b>2284 Örnsköldsvik</b>		
<b>2280 Härnösand</b>			228401	Örnsköldsvik	100602
228001	Härnösands domkyrkoförs.	100101	228402	Arnäs	100603
228002	Högsjö	100102	228404	Anundsjö	100607
			228405	Skorped	100607

Län	County	Pastorat	Län	County	Pastorat
Kommun	Municipality	Pastoral	Kommun	Municipality	Pastoral
Församling	Parish	district	Församling	Parish	district
228406	Sidensjö	100606	232605	Storsjö	101402
228407	Nätra	100606	232606	Åsarne	101406
228408	Själevad	100601	232607	Klövsjö	101407
228409	Mo	100601	232608	Rätan	101407
228410	Grundunda	100605	<b>2361</b>	<b>Härjedalen</b>	
228411	Gideå	100603	236101	Svegsbygden	101401
228412	Björna	100601	236104	Vemdalen	101402
228413	Trehörningsjö	100603	236105	Hede	101402
			236107	Tännäs-Ljusnedal	101403
<b>23</b>	<b>Jämtlands län</b>		236109	Ytterhogdal, Överhogdal och Ängersjö	101405
<b>2303</b>	<b>Ragunda</b>		<b>2380</b>	<b>Östersund</b>	
230301	Ragunda	101102	238001	Östersund	101003
230302	Fors	101104	238002	Frösö	101004
230303	Borgvattnet	101105	238003	Sunne	101004
230304	Stugun	101105	238004	Näs	101002
<b>2305</b>	<b>Bräcke</b>		238005	Lockne	101002
230501	Bräcke-Nyhem	101101	238006	Marieby	101002
230503	Hällesjö-Håsjö	101103	238007	Brunflo	101002
230505	Sundsjö	101106	238008	Kyrkås	101008
230506	Revsund	101106	238009	Lit	101008
230507	Bodsjö	101106	238010	Häggenås	101008
<b>2309</b>	<b>Krokom</b>		238011	Norderö	101004
230901	Rödön	101308			
230902	Näskott	101308	<b>24</b>	<b>Västerbottens län</b>	
230903	Aspås	101308	<b>2401</b>	<b>Nordmaling</b>	
230904	Ås	101308	240102	Nordmaling	110101
230906	Föllinge, Hotagen och Laxsjö	101307	<b>2403</b>	<b>Bjurholm</b>	
230908	Offerdal	101310	240301	Bjurholm	110102
230910	Alsen	101310	<b>2404</b>	<b>Vindeln</b>	
<b>2313</b>	<b>Strömsund</b>		240401	Vindeln	110107
231301	Ström	100902	<b>2409</b>	<b>Robertsfors</b>	
231302	Alanäs	100902	240901	Bygdeå	110111
231303	Gåxsjö	100901	<b>2417</b>	<b>Norsjö</b>	
231304	Hammerdal	100901	241702	Norsjö	110402
231305	Frostviken	100905	<b>2418</b>	<b>Malå</b>	
231306	Fjällsjö	100907	241801	Malå	110909
231307	Bodum	100908	<b>2421</b>	<b>Storuman</b>	
231308	Tåsjö	100906	242101	Stensele	110907
<b>2321</b>	<b>Åre</b>		242103	Tärna	110908
232101	Åre	101303	<b>2422</b>	<b>Sorsele</b>	
232103	Västra Storsjöbygden	101302	242201	Sorsele	110906
232104	Kall	101301	<b>2425</b>	<b>Dorotea</b>	
232105	Undersåker	101301	242501	Dorotea-Risbäck	110904
<b>2326</b>	<b>Berg</b>		<b>2460</b>	<b>Vännäs</b>	
232601	Berg	101406	246001	Vännäs	110109
232602	Hackås	101408	2462	Vilhelmina	
232603	Oviken	101408	246201	Vilhelmina	110907
232604	Myssjö	101408			

<b>Län</b>	<b>County</b>	Pastorat	<b>Län</b>	<b>County</b>	Pastorat
<b>Kommun</b>	<b>Municipality</b>	<b>Pastoral district</b>	<b>Kommun</b>	<b>Municipality</b>	<b>Pastoral district</b>
Församling	Parish		Församling	Parish	
<b>2463</b>	<b>Åsele</b>		<b>2514</b>	<b>Kalix</b>	
246301	Åsele	110910	251401	Nederkalix	110701
246304	Fredrika	110910	251402	Töre	110703
<b>2480</b>	<b>Umeå</b>		<b>2518</b>	<b>Övertorneå</b>	
248001	Umeå stadsförs.	110205	251801	Övertorneå	110707
248002	Umeå landsförs.	110201	<b>2521</b>	<b>Pajala</b>	
248003	Tavelsjö	110201	252101	Pajala	110708
248004	Teg	110208	252104	Korpilombolo	110713
248005	Ålidhem	110206	252105	Tärendö	110709
248006	Holmsund	110110	<b>2523</b>	<b>Gällivare</b>	
248007	Hörnefors	110103	252301	Gällivare	111204
248009	Sävar-Holmön	110108	252304	Hakkas	111204
248011	Umeå Maria	110211	252305	Nilivaara	111204
<b>2481</b>	<b>Lycksele</b>		252306	Malmberget	111205
248101	Lycksele	110901	<b>2560</b>	<b>Älvsbyn</b>	
<b>2482</b>	<b>Skellefteå</b>		256002	Älvsby	110502
248201	Skellefteå S:t Olov	110405	<b>2580</b>	<b>Luleå</b>	
248202	Skellefteå S:t Örjan	110406	258001	Luleå domkyrkoförs.	110604
248203	Bureå	110411	258002	Örnäset	110605
248204	Skellefteå landsförs.	110401	258003	Nederluleå	110601
248205	Boliden	110408	258004	Råneå	110607
248206	Kågedalen	110407	<b>2581</b>	<b>Piteå</b>	
248207	Byske	110404	258101	Piteå stadsförs.	110503
248208	Fällfors	110404	258102	Hortlax	110505
248209	Jörn	110403	258103	Piteå landsförs.	110501
248210	Löfvånger	110409	258105	Norrfjärden	110504
248211	Burträsk	110410	<b>2582</b>	<b>Boden</b>	
<b>25</b>	<b>Norrbottnens län</b>		258201	Överluleå	110602
<b>2505</b>	<b>Arvidsjaur</b>		258202	Gunnarsbyn	110602
250502	Arvidsjaur	110506	258203	Edefors	110603
<b>2506</b>	<b>Arjeplog</b>		258204	Sävast	110602
250602	Arjeplog	110507	<b>2583</b>	<b>Haparanda</b>	
<b>2510</b>	<b>Jokkmokk</b>		258301	Nedertorneå-Haparanda	110706
251002	Jokkmokk	111208	258304	Karl Gustav	110706
<b>2513</b>	<b>Överkalix</b>		<b>2584</b>	<b>Kiruna</b>	
251301	Överkalix	110702	258401	Jukkasjärvi	111201
			258402	Vittangi	111202
			258403	Karesuando	111203

## 6. Församlingar i alfabetisk ordning

### 6. Parishes in alphabetical order

<b>A</b>		Arvidsjaur	250502	Biskopskulla	038127
Abild	138203	Arvika västra	178402	Bjurholm	240301
Acklinga	149817	Arvika östra	178401	Bjursås	208011
Adelsö-Munsö	012501	Asa	078023	Bjurtjärn	176002
Adelöv	068702	Asarum	108205	Bjuråker-Norrbo	218409
Adolf Fredrik	018005	Asby	051202	Bjuv	126001
Adolfsberg	188031	Asige	138204	Bjälbo	058604
Agunnaryd	078102	Ask	058312	Bjärke, del	148808
Akebäck	098034	Aska, del	058324	Bjärke, del	148908
Alanäs	231302	Aska, del	058411	Bjärred	126205
Alboga	146620	Askeby	058030	Bjärträ	228207
Ale-Skövde	146205	Asker	188015	Björke	098036
Alfta	212103	Askersund	188201	Björkekärr	148038
Algutsboda	086203	Askeryd	060403	Björketorp	140104
Algutsrum	084014	Askim	148036	Björklinge	038026
Algutstorp	144214	Asklanda	144210	Björkvik	048302
Alingsås	148901	Askum	142703	Björkö	068519
Allerum	128306	Asmundtorp-Tofta	128206	Björkö-Arholma	018802
Almby	188004	Aspeboda	208004	Björlanda	148029
Almesåkra	068210	Aspås	230903	Björna	228412
Almundsryd	076302	Aspö	108004	Björnekulla-Västra Broby	127701
Almunge	038031	Attmar	228109	Björnsäter-Yxnerum	056104
Alnö	228104	Avesta	208401	Blacksta	048209
Alseda	068515	Axberg	188013	Blackstad	088316
Alsen	230910			Bladåker	038029
Alsike	033005	<b>B</b>		Blentarp	126505
Alstad	128710	Backa	148020	Blidö	018824
Alster-Nyedsbygden	178006	Balingsta	038009	Blomskog	176505
Alunda	038209	Baltak	149805	Blåvik	056005
Alva, Hemse och Rone	098076	Bankekind	058031	Blädinge	076408
Alvesta	076401	Bankeryd	068020	Boda	171503
Ambjörnarp	145202	Barkarby	012302	Boda	203103
Amnehärad	144701	Barkeryd	068208	Bodsjö	230507
Anderslöv	128731	Barkåkra	129209	Bodum	231307
Anderstorp	066204	Barlingbo	098030	Bogen	178406
Aneboda	078024	Barnarp	068016	Boglösa	038111
Aneby	060402	Berg	078025	Bokenäs	148507
Angelstad	078111	Berg	149624	Boliden	248205
Angered	148026	Berg	232601	Bollebygd	144302
Annerstad	078112	Berga	078108	Bollnäs	218303
Anundsjö	228404	Berghem	146309	Bolmsö	078118
Araslöv	129014	Bergsjö	213205	Bolstad	146105
Arbogabygden	198401	Bergsjön	148032	Bomhus	218009
Arbrå-Undersvik	218309	Bergum	148027	Bondstorp	066502
Arby	088012	Bergunda	078017	Boo	018203
Ardala	149516	Bettna	048208	Borensberg	058306
Arjeplog	250602	Billeberga-Sireköpinge	121408	Borgholm	088501
Arnäs	228402	Biskopsgården	148018	Borgsjö	226002

Borgstena	149012	Bäck	147303	Dörarp	078109
Borgunda	149933	Bäckaby	068506	Dörby	088003
Borgvattnet	230303	Bäckaskog	129023		
Borgvik	176402	Bäcke	146009	<b>E</b>	
Borrby-Östra Hoby	129107	Bäckebo	088103	Ed	011401
Borås Caroli	149001	Bäckebo	148040	Ed	176403
Borås Gustav Adolf	149002	Bäckseda	068503	Ed	228305
Bosebo	066203	Bälinge	038021	Eda	173001
Bo-Svennevad	186105	Bärfendal	143004	Edebo	018806
Boteå	228311	Bäve	148512	Edefors	258203
Botilsäter	178504	Böda	088513	Edsberg	181405
Botkyrka	012701	Börje	038019	Edsbro	018808
Bottna	143508	Börstig	149914	Edshult	068607
Brandstorp	064303			Eftra	138207
Brastad	148405	<b>D</b>		Eggby-Öglunda	149504
Brattfors	178203	Daga	046104	Eggvena	146602
Breared	138004	Dagsberg	058119	Ek	149309
Bredared	149015	Dagstorp	126102	Ekby	149305
Bredaryd	068302	Dal	058408	Eke	098085
Brevik	144602	Dal	228209	Ekeberga	076103
Bringetofta	068204	Dala	149932	Ekeby	038210
Bro	013901	Dalarö-Ornö-Utö	013605	Ekeby	056002
Bro	148404	Dalby	038011	Ekeby	126004
Bro	178503	Dalby	128116	Ekeby	188103
Broddarp	146621	Dalby	173708	Ekebyborna	058311
Bromma	018027	Dalhem	088306	Ekerö	012503
Brunflo	238007	Dalhem	098029	Ekshärad	178302
Brunnby	128404	Dalköpinge	128715	Eksjö	068601
Brunnsbo	148039	Dals-Ed	143803	Eksta	098063
Brunskog	178411	Dalskog	146108	Eldsbergabygden	138008
Brålanda	148704	Dalstorp	145211	Emmaboda	086201
Brättensby	146601	Danderyd	016201	Emmislöv	125605
Bräcke-Nyhem	230501	Danmark	038005	Endre	098031
Bräkne-Hoby	108110	Dannemora	038214	Engelbrekt	018009
Brämaregården	148019	Dannike	149007	Enhörna	018104
Brämhult	149003	Dannäs	068308	Enköping	038101
Brännkyrka	018021	Daretorp	149803	Enskede	018034
Brönnestad	129317	Degeberga	129029	Enslöv	138019
Brösarp-Tranås	127014	Degerfors-Nysund	186201	Enviken	208010
Bunge	098005	Delsbo	218408	Enåker	033103
Bunkeflo	128019	Dimbo-Ottravad	149815	Enånger-Njutånger	218405
Bureå	248203	Dingtuna-Lillhärad	198009	Eriksberg	146610
Burlöv	123101	Djura	202902	Eriksfält	128017
Burseryd	066210	Djurö, Möja och Nämdö	012003	Erikstad	146104
Burträsk	248211	Domkyrkoförs. i Göteborg	148001	Eskehem-Tofta	098055
By	208403	Dorotea-Risbäck	242501	Eskilstuna Fors	048401
Byarum	066501	Dragsmark	148506	Eskilstuna Kloster	048402
Bygdeå	240901	Drev-Hornaryd	078005	Eskilsäter	178507
Byske	248207	Drängsered	131503	Eslöv	128501
Bårslöv	128313	Dunker-Lilla Malma	048205	Essinge	018028
Båstad	127801	Dädesjö	078006	Essunga	144504
		Döderhult	088205	Estuna och Söderby-Karl	018818

Everödsbygden	129036	Fotskäl	146310	Förslöv-Grevie	127802
<b>F</b>		Fredrika	246304	<b>G</b>	
Fagered	138221	Fredsberg	147302	Gagnef	202602
Fagerhult	082104	Fresta	011403	Gamla Uppsala	038003
Falkenberg	138201	Fridene	149707	Gamleby	088311
Falköping	149901	Fridhem, del	144412	Gammalkil	058013
Falu Kristine	208001	Fridhem, del	144501	Gammalstorp-Ysane	108303
Fardhem	098079	Fridlevstad	108015	Garde	098065
Farhult-Jonstorp	128405	Friggeråker	149902	Garpenberg	208302
Faringe	038030	Frillesås	138406	Genarp	128120
Farsta	018025	Frinnaryd	060405	Gerum	098080
Farstorp	129310	Fristad-Gingri	149011	Gestad	148703
Fasterna	018809	Fritsla	146307	Gesäter	143805
Fellingsbro	188505	Frostviken	231305	Getinge	138014
Femsjö	131506	Frustuna	046101	Gideå	228411
Filborna	128317	Fryele	068313	Gillberga	178509
Filipstad	178201	Frykerud	171502	Giresta	038125
Film	038213	Fryksände	173701	Gislaved	066201
Finja	129319	Främmestad-Bäreberg	144502	Gistad	058028
Finnerödja-Tived	186002	Frändefors	148706	Gladhammar-Västrum	088303
Finska	018093	Fränninge-Vollsjö	126511	Glanshammar	188027
Fittja	038122	Fröderyd	068505	Glava	178405
Fjälkinge-Nymö	129024	Frödinge	088405	Glimåkra	125607
Fjällbacka	143507	Fröjel	098062	Glumslöv	128207
Fjällsjö	231306	Fröjered	149807	Glömminge	084013
Fjärdhundra	038131	Fröskog-Edsleskog	149206	Gnarps	213204
Fjärestad	128315	Fröslunda	038126	Gnosjö	061705
Fjärås	138412	Frösve	149620	Godegård	058304
Flemingsberg	012604	Frösåker	038204	Gothem	098025
Flen	048201	Frösö	238002	Gottfridsberg	058037
Fleninge	128307	Frötuna	018823	Gottröra	018814
Fleringe	098007	Funbo	038006	Gottsunda	038038
Fliseryd	086102	Furingstad	058120	Grangärde	208503
Flo	144408	Furuby	078002	Graninge	228303
Floby	149905	Fuxerna-Åsbräcka	146201	Grava	178008
Floda	048305	Fågelfors	082101	Grebo-Värna	056102
Floda	202603	Fågelås	149706	Grinneröd	148502
Fläckebo	198103	Färö	098004	Grinstad	146103
Folkärna	208404	Fägre	147307	Grolanda-Jäla	149912
Follingbo	098033	Fällfors	248208	Grude	146614
Fornåsa	058309	Färgaryd	131505	Grums	176401
Fors	148807	Färgelanda	143901	Grundsunda	228410
Fors	230302	Färila	216104	Grycksbo	208002
Forsa-Hög	218411	Färingsö	012509	Gryt	056304
Forserum	068207	Färingtofta	127604	Gryta	038130
Forshaga	176301	Fässberg	148101	Gryteryd	066212
Forsheda	068306	Fölene	146603	Grythyttan	186302
Forshälla	148505	Föllinge, Hotagen och Laxsjö	230906	Grytnäs	208406
Forssa	048210	Föra-Alböke-Löt	088502	Grängesberg	208502
Fosie	128008	Förlanda	138411	Gränna	068007
Foss	143001	Förlösa-Kläckeberga	088002	Gräsmark	176604



Grödinge	012702	Hackås	232602	Hemsö	228007
Grötlingbo	098086	Hagby	038007	Herrberga	058619
Gualöv	127202	Hagby	088009	Herrestad	148510
Gudhem	149941	Hagfors-Gustav Adolf	178301	Herrjunga	146606
Gudmundrå	228201	Hagshult	066504	Herråkra	076002
Guldsmedshyttan	188503	Hajom	146308	Hille	218005
Gullabo	083401	Hakarp	068006	Himledalen	138305
Gunnared	148034	Hakkas	252304	Himmeta-Bro	198302
Gunnarp	138220	Hallaryd	076507	Hinneryd	076702
Gunnarsbyn	258202	Hallingeberg	088314	Hishult	138106
Gunnarskog	178407	Hallsberg	186101	Hjo	149701
Gunnarsnäs	146107	Hallstahammar-Berg	196101	Hjorted	088315
Gustafs	208203	Halltorp	088011	Hjortsberga med Kvenne-berga	076404
Gustav Adolf	064302	Hammar	188205	Hjälmseryd	068406
Gustav Adolf-Rinkaby	129025	Hammarby	011402	Hjälsta	038124
Gustav Vasa	018006	Hammarlöv	128706	Hjärnarp-Tåstarp	129211
Gustavsberg	012006	Hammarö	176101	Hjärsås	125604
Gårdeby	058205	Hammenhög	129115	Hjärtlanda	068402
Gårdsby	078020	Hammerdal	231304	Hjärtum	146207
Gårdstånga-Holmby	128516	Hamrånge	218003	Hoburg	098089
Gåsborn	178205	Hanebo-Segersta	218306	Hofors	210401
Gåxsjö	231303	Hangvar-Hall	098009	Hofterup	126110
Gällared	138218	Hanhals	138413	Hol	144206
Gällaryd	068311	Hannäs	056106	Holm	038121
Gällersta-Norrbyås	188018	Harbo	033107	Holm	138016
Gällinge	138409	Hardemo	188102	Holm	146101
Gällivare	252301	Harestad	148204	Holm	228112
Gårdhem	148804	Harmånger-Jättendal	213202	Holmedal-Karlanda	176503
Gärdserum	056107	Harplinge	138011	Holmsund	248006
Gärdslösa, Långlöt och Runsten	088510	Hassela	213206	Holsljunga	146502
Gävle Heliga Trefaldighet	218001	Hasslö	108019	Horn	051304
Gävle Maria	218008	Hasslöv-Våxtorp	138103	Hornborga	149947
Gävle Staffan	218002	Haurida-Vireda	060408	Horred	146314
Gävle Tomas	218007	Havdhem	098084	Hortlax	258102
Gökhem	149907	Haverö	226003	Hosjö	208006
Göotalunden	148810	Hede	236105	Hossmo	088004
Göteborgs Annedal	148009	Hedemora	208301	Hov	127805
Göteborgs Carl Johan	148013	Hedesunda	218004	Hov	146618
Göteborgs Haga	148010	Hedvig Eleonora	018010	Hova-Ålgarås, del	144702
Göteborgs Johanneberg	148008	Hejde	098060	Hova-Ålgarås, del	147313
Göteborgs Masthugg	148012	Hejdeby	098032	Hovförsamlingen	018090
Göteborgs Oscar Fredrik	148011	Helga Trefaldighet	038002	Hovmantorp	076102
Göteborgs S:t Pauli	148033	Helgeand	128124	Huaröd	129028
Göteborgs Vasa	148007	Helgesta-Hyltinge	048202	Huddinge	012601
Götene	147102	Helgum	228307	Huddunge	033102
Göteryd	076505	Heliga Korset	088016	Hudene	146607
Götlunda	149627	Hellvi	098011	Hudiksvall-Idenor	218401
<b>H</b>		Helsingborgs Gustav Adolf	128302	Hulared	145212
Hablingbo	098083	Helsingborgs Maria	128301	Hult	068606
Habo	064301	Hemmesjö med Tegnaby	078007	Hulterstad-Stenåsa	084005
		Hemsjö	148909		

Hultsfred	086001	Högalid	018014	Järstad	058606
Hultsjö	068408	Höganäs	128401	Järstorp	068004
Hunnebostrand	142705	Högby-Källa-Persnäs	088514	Järvsö	216107
Husaby	147113	Högsbo	148021	Jät	078011
Husby	208303	Högsby	082102	Jönköpings Kristina-Ljungarum	068002
Husby-Långhundra	033003	Högsjö	228002	Jönköpings Sofia	068001
Husby-Rekarne	048418	Högstena	149931	Jörlanda	141505
Husby-Sjuhundra	018813	Högsäter	143908	Jöm	248209
Husby-Sjutolft	038118	Högås	148508		
Husby-Årilinghundra	019106	Höja	129203	<b>K</b>	
Husie och Södra Sallerup	128010	Hökhuvid	038205	Kafjärden	048421
Huskvarna	068005	Höllviken	123309	Kaga	058006
Hycklinge	051305	Hölö	018110	Kall	232104
Hyllie	128016	Hörby	126602	Kallhäll	012305
Hyssna	146305	Höreda	068609	Kalmar	030501
Häbol	143801	Hörja	129320	Kalmar domkyrkoförs.	088001
Hålanda	144002	Hörnefors	248007	Kalmar S:t Johannes	088015
Hållnäs-Österlövsta	036008	Hörröd	129027	Kalvsvik	078012
Håлта	148210	Hössna	149120	Karbenning	196202
Hånger	068305	Höör	126702	Kareby	148209
Håtuna	013906			Karesuando	258403
Hägerstad	051307	<b>I</b>		Karl Gustav	258304
Hägersten	018039	Idala	138410	Karleby	149920
Häggdånger	228003	Idefjorden	148606	Karlsborg	144601
Häggeby	030504	Idre	203905	Karlshamn	108201
Häggenås	238010	Ilso	213201	Karlskoga	188301
Häggum	149605	Indal	228111	Karlskrona amiralitetsförs.	108002
Häglinge	129316	Ingarö	012005	Karlskrona stadsförs.	108001
Hällaryd	108203	Ingatorp-Bellö	068605	Karlslunda	088014
Hällby förs. med Tumbo och Råby-Rekarne	048410	Istorp	146315	Karlstads domkyrkoförs.	178001
Hälleberga	088109	Ivetofta	127201	Karlstorp	068517
Hällefors-Hjulsjö	186301	<b>J</b>		Katarina	018015
Hällesjö-Håsjö	230503	Jakobsberg	012304	Katrineholm-Stora Malm	048301
Hällestad	056202	Jokkmokk	251002	Kila	178510
Hällstad	149105	Jonsberg	058127	Kila	198107
Hälsingtuna	218403	Jukkasjärvi	258401	Kiladalen	048007
Häradshammar	058126	Julita	048308	Kilanda	144004
Härja	149802	Jumkil	038018	Kimstad	058112
Härkeberga	038120	Junsele	228309	Kindaholm	146506
Härlanda	148006	Jällby	146613	Kinna	146301
Härlunda	076502	Jälluntofta	131508	Kinnared	131502
Härlöv	076403	Jämjö	108009	Kinnarumma	149020
Härnösands domkyrkoförs.	228001	Jämshög	106002	Kinneulle	147118
Härryda	140101	Järbo	143904	Kinneved	149916
Hässelby	018038	Järbo	218103	Kirseberg	128003
Hässjö	226203	Järeda	086004	Kisa	051302
Hässleby	068602	Järn	146102	Kista	018042
Hässleholm	129301	Järna	202101	Kivik	129119
Hästveda	129309	Järnboås	188403	Kleva-Sil	147101
Häverö-Singö	018805	Järnskog	173003	Klinte	098061
		Järpås	149403	Klippan	127601

Klockrike	058307	Kvistofta	128316	Lerum	144101
Klädesholmen	141904	Kvänum	147029	Lessebo	076101
Klövedal	141905	Kyrkhult	106003	Levene	147004
Klövsjö	232607	Kyrkås	238008	Levide	098081
Knislinge-Gryt	125601	Kågedalen	248206	Lextorp	148809
Knista	181402	Kågeröd-Röstånga	121405	Liden	228113
Knivsta	033001	Källands-Råda	149405	Lidhult	078116
Knutby	038028	Källered	148102	Lidingö	018601
Knäred	138109	Kållerstad	066215	Lidköping	149401
Kolbäck-Säby	196103	Kårböle	216105	Lillkyrka	058027
Kolsva	198304	Källby	147112	Lima-Transtrand	202303
Konungsund	058118	Källeryd	061701	Limhamn	128007
Korpilombolo	252104	Källsjö	138222	Lindberg	138313
Korsberga	068509	Källstorp	128721	Linde	098075
Korsberga	149708	Källunga	146608	Linderås	068703
Kortedala	148005	Källunge	098023	Linderöd	129033
Kristdala	088204	Kärda	068304	Lindesberg	188502
Kristianopel	108008	Kärna	058005	Lindome	148103
Kristianstads Heliga Trefaldighet	129001	Kättilstad	051308	Linköpings Berga	058033
Kristinehamn	178101	Kävlinge	126101	Linköpings domkyrkoförs.	058001
Kristvalla	088104	Kävsjö	061703	Linköpings Johannelund	058034
Krogsered	138219	Köla	173005	Linköpings Ryd	058036
Krokek	058115	Köping	198301	Linköpings S:t Lars	058002
Kropp	128308	Köpinge	129008	Linköpings Skäggetorp	058035
Kroppa	178206	Köpingsvik	088507	Linneryd	076304
Kråkshult	068603	<b>L</b>		Listerby	108107
Kråksmåla	088102	Lackalånga-Stävie	126104	Lit	238009
Kuddby	058122	Lagga	033004	Litslena	038119
Kulla	038123	Laholm	138101	Ljuder	076104
Kulladal	128018	Landa	138407	Ljung	148503
Kullerstad	058109	Landeryd	058003	Ljungby	078101
Kulltorp, del	061704	Landskrona, del	128201	Ljungby	088008
Kulltorp, del	068303	Landskrona, del	128314	Ljungby	138210
Kumla	188101	Landvetter	140102	Ljungby Maria	078120
Kumla	198106	Lane-Ryr	148511	Ljungsarp	145209
Kungsbacka	138401	Lannaskede	068521	Ljunits	128605
Kungshamn	142701	Larv	147024	Ljusdal-Ramsjö	216101
Kungsholm	018018	Laxarby	146003	Ljusnarsberg	186401
Kungslena-Hömb	149819	Ledberg	058007	Ljusne	218204
Kungsåra	198011	Ledsjö	147109	Ljusterö-Kulla	011703
Kungsängen-Västra Ryd	013903	Lekaryd	076402	Ljustorp	226202
Kungsäter	138324	Lekeryd	068014	Lockne	238005
Kungsör	196001	Leksand	202901	Locknevi	088406
Kungälv	148201	Lekvattnet	173702	Lofta	088310
Kvarsebo	058116	Lekåsa-Barne Åsaka	144507	Loftahammar	088309
Kvibille	138015	Lena	038024	Lohärad	018817
Kvidinge	127703	Lena	144201	Lojsta	098074
Kviinge	125603	Lenhovda	076003	Lomma	126201
Kville	143506	Lerbo	048303	Lommaryd	060406
Kvillinge	058114	Lerbäck	188203	Los-Hamra	216103
		Lerdal	143906	Loshult	127303

Lövö	012504	Mariefred	048604	Mörkö	018111
Ludvika	208501	Mariestad	149301	Mörlunda-Tveta	086008
Lugnås	149312	Marka	149910	Mörnum-Elleholm	108206
Luleå domkyrkoförs.	258001	Markaryd	076701		
Lundby	148017	Marstrand	148203	<b>N</b>	
Lunds Allhelgonaförs.	128104	Martin Luther	138002	Nacka	018201
Lunds domkyrkoförs.	128101	Matteröd	129318	Naverstad-Mo	143504
Lungsund	176003	Mellby	068608	Nederkalix	251401
Lur	143503	Mellösa	048207	Nederluleå	258003
Lycke	148206	Mikael	188030	Nedertorneå-Haparanda	258301
Lycksele	248101	Millesvik	178506	Nilivaara	252305
Lyckå	108006	Mistelås	076407	Nittorp	145208
Lyrestad	149318	Misterhult	088203	Njurunda	228110
Lyse	148402	Mjälldrunga	146609	Nora	033105
Lysekil	148401	Mjällby	108304	Nora bergsförs.	188404
Lysvik	176605	Mjöbäck	146503	Nora-Skog	228202
Långaryd	131504	Mjölby	058601	Norberg	196201
Långasjö	086204	Mo	149203	Norderö	238011
Långelanda	142104	Mo	228409	Nordingrå	228204
Långemåla	082103	Mo-Bergvik	218206	Nordmaling	240102
Långsele	228304	Mockfjärd	202601	Nordmark	178204
Långserud	178512	Mofalla	149704	Normlösa	058607
Långtora	038128	Moheda	076405	Norra Finnskoga	173706
Låstad	149308	Molla	146616	Norra Hagunda	038014
Långbro	188003	Mora	206201	Norra Hestra	066208
Långhem	145206	Morkarla	038212	Norra Kyrketorp	149608
Länna	018825	Morlanda	142110	Norra Mellby	129315
Lännäs	188014	Mortorp	088013	Norra Mo	068021
Lärbro	098010	Morup	138209	Norra Möckleby, Sandby och Gårdby	084016
Löberöd	128513	Mosjö	188005	Norra Ny-Nyskoga	173709
Löddebygden	126112	Mossebo	145204	Norra Nöbbelöv	128105
Löderup	128617	Motala	058301	Norra Råda	178304
Lönneberga	086002	Mularp	149923	Norra Sandsjö	068203
Lönsås	058310	Mullsjö	064203	Norra Solberga-Flisby	068205
Lövestad	126510	Multrä och Sänga	228302	Norra Vi	051206
Lövånger	248210	Munka Ljungby	129205	Norra Ving	149508
		Munkfors	176202	Norra Åkarp	129313
<b>M</b>		Munktorp	198306	Norra Åsum	129002
Madesjö	088105	Myckleby	142105	Norrahammar	068008
Maglehem	129026	Myresjö	068522	Norråla	218209
Mal Alexander	056006	Myssjö	232604	Norrbo	198007
Malmberget	252306	Målilla med Gårdveda	086003	Norrby	198104
Malmbäck	068209	Månsarp	068019	Norrbärke	206101
Malmö S:t Johannes	128005	Månstad	145207	Norrfjärden	258105
Malmö S:t Pauli	128004	Mästerby	098058	Norrköpings Borg	058105
Malmö S:t Petri	128001	Möklinta	198108	Norrköpings Hedvig	058102
Malmön	142702	Möllevången-Sofielund	128006	Norrköpings Matteus	058103
Malung	202302	Mölltorp	144603	Norrköpings S:t Johannes	058106
Malå	241801	Mönsterås	086101	Norrköpings S:t Olai	058101
Mangskog	178410	Mörarp-Hässlunda	128312	Norrköpings Östra Eneby	058104
Maria Magdalena	018013	Mörbylånga-Kastlösa	084003	Norrlanda	098027
Marieby	238006				

Norrstrand	178002	Ore	203104	Ringarum	056302
Norrsunda	019108	Orsa	203402	Ringsjö, del	126704
Norrtälje-Malsta	018801	Osby-Visseltofta	127301	Ringsjö, del	128509
Nor-Segerstad	178009	Oscar	018011	Rinna	056003
Norsjö	241702	Oskar	088108	Riseberga	127605
Norum	141502	Oskarshamn	088201	Risinge	056201
Nosaby	129009	Oskarström	138005	Rogberga-Öggestorp	068015
Nottebäck	076004	Othem-Boge	098002	Rogsta	218404
Ny	178408	Ova	147108	Roma	098035
Nybro-S:t Sigfrid	088101	Ovansjö	218102	Romelanda	148208
Nydala	068314	Ovanåker	212101	Rommele	148806
Nye, Näshult och Stenberga	068514	Oviken	232603	Ronneby	108101
Ny-Huggenäs	178508	Oxelösund	048101	Roslags-Bro	018820
Nykil	058011	Oxie	128014	Rudskoga	178103
Nyköpings Alla Helgona	048002			Rumskulla	088403
Nyköpings S:t Nicolai	048001	<b>P</b>		Rute	098006
Nylöse	148004	Pajala	252101	Rya	125702
Nynäshamn	019201	Partille	140201	Ryd	149604
Nysätra	038129	Pelarne	088404	Ryda	147010
Närunga	144208	Perstorp	127501	Rydaholm	068312
Nås	202103	Piteå landsförs.	258103	Ryssby	078103
När-Lau	098071	Piteå stadsförs.	258101	Ryssby	088005
Närtuna	018815	Pjätteryd	076506	Rystad	058024
Näs	098087			Ryterne	198020
Näs	238004	<b>R</b>		Råda	140103
Näsby	068504	Ragunda	230301	Rådmansö	018822
Näsby	188504	Ramdala	108012	Råggård	143905
Näset	148041	Ramkvilla	068507	Råneå	258004
Näshulta	048417	Ramnäs	190702	Rångedala	149004
Näskott	230902	Ramsberg	188507	Råsunda	018402
Nässjö	068201	Ramsele-Edsele	228315	Rämmen	178207
Näsum	127203	Ramsta	038008	Rännelanda	143907
Nätra	228407	Ramundeboda	186001	Ränneslöv-Ysby	138107
Nättraby	108018	Ransberg	147202	Räpplinge-Högsrum	088509
Nävelsjö	068520	Ransäter	176201	Rätan	232608
Nävertorp-Östra Vingåker	048309	Rasbo	038041	Rättvik	203101
Nöbbele	078009	Rasbokil	038042	Rävinge	138013
Nödinge	144001	Raus	128303	Rö	018811
Nössemark	143802	Rebbelberga	129202	Rödbo	148035
		Redväg	149128	Röddinge	126508
<b>O</b>		Reftele	066216	Rödeby	108014
Ockelbo	210102	Regna	056203	Rödön	230901
Od	146617	Remmene	146604	Röke	129321
Odensjö	078117	Rengsjö	218304	Rölanda	143806
Odensvi	088312	Resele	228306	Rönnäng	141903
Odensvi	198305	Reslöv-Östra Karaby	128511	Rönö	048019
Odensåker	149307	Resmo-Vickleby	084001	Rönö	058128
Offerdal	230908	Resteröd	148504	Röra	142102
Okome	138217	Revsund	230506	Rörum	129118
Onsala	138414	Riala	018826		
Oppeby	051306	Rimbo	018810		
Oppmanna	129035	Ringamåla	108202	<b>S</b>	
				S:t Anna	058210

S:t Göran	018019	Skee-Tjärnö	148602	Sofia	018017
S:t Hans	128125	Skellefteå landsförs.	248204	Solberga	148211
S:t Johannes	018004	Skellefteå S:t Olov	248201	Sollefteå	228301
S:t Matteus	018007	Skellefteå S:t Örjan	248202	Sollentuna	016301
S:t Mikael	012603	Skephult	146306	Sollerön	206203
S:t Nikolai	138001	Skepperstad	068405	Solna	018401
S:t Olof	129117	Skeplanda	144003	Sorsele	242201
S:t Peder	146204	Skeppsås	058609	Sorunda	019202
S:t Peters kloster	128102	Skeptuna	019109	Spannarp	138312
S:t Staffan	123013	Skerike-Gideonsberg	198022	Sparrsätra-Bred	038107
S:ta Birgitta	088017	Skillingmark	173004	Spekeröd	141501
Sala	198101	Skinnskatteberg med Hed och Gunnilbo	190402	Sproge	098064
Salem	012801	Skirö	068513	Spånga	018041
Saltsjöbaden	018202	Skivarp	126406	Stafsinge	138208
Sanda	098057	Skog	218203	Stala	142103
Sandarne	218202	Skogslyckan	078028	Stallarholmen	048607
Sandhem-Utvångstorp	064202	Skokloster	030505	Stamnared	138316
Sandhult	149016	Skorped	228405	Starrkärr	144005
Sandviken	218101	Skrea	138202	Stavby	038039
Saxtorp-Annelöv	128204	Skredsvik	148509	Stavnäs-Högerud	178403
Seglora	149019	Skummeslöv	138105	Stenbrohult	076504
Selånger	228106	Skurup	126401	Steneby	146006
Sexdrega, del	146512	Skuttunge	038022	Stengårdshult	066205
Sexdrega, del	149008	Skållerud	146109	Steninge	138012
Sibbarp-Dagsås	138310	Skånes-Fagerhult	125703	Stenkumla	098053
Sidensjö	228406	Skäfthammar	038211	Stenkvista-Ärla	048420
Sigtuna	019101	Skälvum	147110	Stenkyrka	098015
Silbodal	176501	Skänninge-Allhelgona	058603	Stenkyrka	141902
Siljansnäs	202904	Skärholmen	018040	Stensele	242101
Sillerud	176502	Skärkind	058111	Stensjön	148104
Sillhövda	108016	Skärstad	068010	Stenstorp	149934
Silte	098082	Skärv	149507	Stiby	129111
Silvberg	208204	Sköldinge	048304	Stigsjö	228004
Simonstorp	058113	Sköllersta	186104	Stigtomta-Vrena	048010
Simrishamn	129101	Skölvene	146611	Stjärnorp	058022
Sjogerstad-Rådene	149607	Skön	228103	Stoby	129303
Själavad	228408	Skönsmon	228102	Stockaryd	068407
Sjöbo	126503	Skörstorp	149930	Stockholms domkyrkoförs.	018001
Sjösås	078003	Skövde	149601	Stora Kil	171501
Sjötofta	145203	Slaka	058004	Stora Kopparberg	208003
Skaftö	148403	Slottsstaden	128002	Stora Köpinge	128611
Skagershult	186004	Släp	138405	Stora Lundby	144103
Skallsjö	144102	Slätthög	076406	Stora Mellösa	188016
Skanör-Falsterbo	123305	Slättåkra	138017	Stora Råby	128103
Skara domkyrkoförs.	149501	Slöinge	138206	Stora Skedvi	208202
Skarpnäck	018036	Slöta	149924	Stora Tuna	208102
Skatelöv	076410	Smedstorp	127009	Storfors	176001
Skeda	058010	Smögen	142704	Storsjö	232605
Skede	068518	Snavlunda	188204	Stråvalla	138321
Skederid	018812	Snöstorp	138003	Strängnäs domkyrkoförs. med Aspö	048601
Skedevi	056204				

Ström	231301	Söderala	218205	Tolfta	036001
Strömstad	148601	Söderbärke	206102	Tolånga	126507
Strövelstorp	129206	Söderfors	036006	Tomelillabygden	127005
Stugun	230304	Söderhamn	218201	Torbjörntorp	149940
Sturkö	108011	Söderköping	058201	Torekov	127806
Styrnäs	228208	Södertälje-Tveta	018101	Torestorp	146317
Styrstad	058107	Söderåkra	083404	Torhamn	108010
Styrsö	148037	Södra Björke	146612	Torn	128127
Stånga-Burs	098073	Södra Finnskoga	173707	Torp	142106
Stöde	228107	Södra Hestra	066213	Torp	143903
Sund	051203	Södra Ljunga	078107	Torp	226004
Sundals-Ryr	148705	Södra Sandby	128113	Torpa	051201
Sundborn	208007	Södra Sandsjö	076305	Torpa	078114
Sundbyberg	018301	Södra Unnaryd	131507	Torpa	138314
Sundsjö	230505	Södra Vi-Djursdala	088408	Torrskog	146005
Sundsvalls Gustav Adolf	228101	Södra Ving	149110	Torsby	148205
Sunne	176601	Södra Åsarp	145205	Torshälla	048403
Sunne	238003	Södra Åsunda	038104	Torskinge	068307
Sunnemo	178305	Sölvesborg	108301	Torslanda	148028
Sunnersberg	149413	Söndrum-Vapnö	138009	Torslunda	084015
Sura	190701	Söraby, Tolg och Tjureda	078021	Torsåker	210402
Surteby-Kattunga	146312	Sörbygden	143008	Torsåker	228210
Svalövsbygden	121402	Sövestadsbygden	128614	Torsång	208103
Svanskog	178511			Torsås	083402
Svarteborg	143005	<b>T</b>		Torup	131501
Svedala	126301	Tannåker	078119	Tossene	142706
Svegsbygden	236101	Tanum	143502	Tostared	146311
Svenarum	066506	Tavelsjö	248003	Tranemo	145201
Svenljungabygden	146501	Teckomatorp	121410	Trankil	176506
Svenneby	143509	Teg	248004	Traryd	076703
Sventorp-Forsby	149614	Tegelsmora	036004	Trehörningsjö	228413
Svinhult	051205	Tegneby	142101	Trelleborg	128701
Svärdsjö	208008	Teleborg	078030	Trollhättan	148801
Svärtinge	058130	Tengene	144409	Trosa stadsförs.	048801
Sya	058615	Tensta	038023	Trosa-Vagnhärad	048802
Sydöland	084008	Tiarp	149922	Tryserum	056305
Säbrå	228006	Tibro	147201	Trångsund	012602
Säby	068701	Tidaholm	149801	Träkumla	098049
Säfte	178501	Tidavad	149306	Träne-Djurröd	129005
Säfsnäs	208504	Tidersrum	051301	Träslöv	138302
Särestad	144403	Tierp	036005	Trökörna	144410
Särna	203904	Tillberga	198016	Trönö	218208
Säter	208201	Tillinge	038105	Tuna	038040
Sättila	146304	Timmele	149129	Tuna	088409
Sättna	228105	Timrå	226201	Tuna	228108
Sävare	149424	Tingstad	058108	Tunaberg	048005
Sävar-Holmön	248009	Tingsås	076301	Tunge	146203
Sävast	258204	Tisselskog	146007	Turinge-Taxinge	014001
Säve	148031	Tjällmo	058322	Tutaryd	078104
Sävedalen	140203	Tjärstad	051309	Tuve	148030
Sävsjö	068401	Toarp	149006	Tveta	178502
		Tofteryd	066503		

Tving	108017	Uppåkra	123006	Viken	128403
Två systrar	088018	Urshult	076307	Viker	188405
Tvååker	138311	Uråsa	078010	Vikingstad	058018
Tygelsjö-Västra Klagstorp	128021	Utby	149304	Viksjö	012303
Tynderö	226204			Viksjö	228005
Tynnered	148024	<b>V</b>		Viksta	038027
Tyresö	013801	Vadsbro	048211	Vilhelmina	246201
Tyska Christinae	148025	Vadstena	058401	Villberga-Hacksta-Löt	038117
Tyska S:ta Gertrud	018092	Vaksala	038004	Villie	126412
Tysslinge	188008	Valbo	218006	Villstad	066209
Tystbergabygden	048020	Valdemarsvik	056301	Vilske-Kleva	149909
Tåby	058121	Valdshult	066206	Vimmerby	088401
Tännö	068309	Valinge	138315	Vinberg	138211
Tåsjö	231308	Vall, Hogrän och Atlingbo	098050	Vindeln	240401
Täby	016001	Valla	141901	Vinslöv	129305
Täby	188006	Vallda	138404	Virestad	076503
Tämta	149013	Vallentuna	011501	Virserum	086005
Tännäs-Ljusnedal	236107	Vallerstad	058608	Visby domkyrkoförs.	098001
Tärby	149010	Vallstena	098024	Visingsö	068009
Tärendö	252105	Valsta	019112	Vislanda	076409
Tärna	198105	Valstad	149812	Visnum	178105
Tärna	242103	Vankiva	129314	Visnums-Kil	178104
Tävelsås	078013	Vanstad	126509	Vissefjärda	086202
Töcksmark	176508	Vantör	018023	Vist	058008
Töftedal	143804	Vara	147001	Vitsand	173703
Töllsjö	144301	Varberg	138301	Vittangi	258402
Tölö	138402	Varnhem	149505	Vittaryd	078110
Töre	251402	Varola	149612	Vittinge	033104
Töreboda	147301	Varv	149816	Vittsjö	129312
Törnevalla	058025	Vassunda	033006	Vittskövle	129030
Törnsfall	088302	Vaxholm	018701	Voxtorp	068310
Tösse med Tydje	149204	Veberöd	128121	Voxtorp	088010
		Veckholm	038114	Vreta kloster	058019
<b>U</b>		Veddige	138319	Vreten	149629
Ucklum	141504	Vederslöv-Dänningelanda	078015	Vrigstad-Hylletofta	068403
Uddevalla	148501	Vedum	147014	Vrinnevi	058129
Ukna	088305	Veinge-Tjärby	138111	Vrå	078115
Ullared	138223	Velinga	149804	Våmb	149603
Ullerud	176302	Vellinge-Månstorp	123304	Våmhus	206202
Ullervad	149303	Vemdalen	236104	Vånga	058110
Ullånger	228206	Vena	086006	Vånga	129034
Ulricehamn	149101	Vendel	036003	Vårdinge	018106
Ulrika	058012	Venjan	206205	Vårdnäs	058009
Umeå landsförs.	248002	Verum	129311	Vårdsberg	058032
Umeå Maria	248011	Vesene	146615	Vårfruberga-Härad	048614
Umeå stadsförs.	248001	Vessige	138213	Vårvik	146004
Udenäs	144604	Veta	058618	Våthult	066202
Undersåker	232105	Vetlanda	068501	Väckelsång	076306
Ununge	018807	Viby	058617	Väddö	018803
Upphärad	148805	Viby	186102	Väderstad	058612
Uppsala domkyrkoförs.	038001	Vibyggerå	228205	Välinge-Kattarp	128305
Uppsala-Näs	038012	Vika	208005		



Vällingby	018031	Västra Skrävlinge	128009	<b>Ä</b>	
Välluv-Frillestad	128309	Västra Storsjöbygden	232103	Älekulla	146316
Vänernsberg	148701	Västra Torsås	076411	Älghult	076005
Vänernsån	148707	Västra Torup	129322	Älgå	178409
Väne-Ryr	148702	Västra Tunhem	148709	Älmeboda	076303
Vänga	149014	Västra Vingåker	042801	Älmhult	076501
Vänge	098040	Västra Ämtervik	176602	Älvdalen	203902
Vännäs	246001	Väte	098059	Älvestad	058308
Värby	126307	Vätö	018821	Älvkarleby-Skutskär	031902
Väring	149617	Växjö domkyrkoförs.	078001	Älvsborg	148023
Värmdö	012001	Växjö Maria	078029	Älvsby	256002
Värmskog	176404			Älvsered	138224
Värnamo	068301	<b>Y</b>		Älvsåker	138403
Värsås	149615	Yllestad	149928	Ängelholm	129201
Värö	138320	Ystad	128601	Äppelbo	202104
Väsby	128402	Ytterby	148207	Ärentuna	038025
Väse-Fågelvik	178003	Yttergran	030502	Ärtemark	146001
Vä-Skepparslöv	129007	Ytterhogdal, Överhogdal och Ängersjö	236109	Äspered	149005
Väskinde	098018	Ytterjärna	018108	Äsphult	129003
Västanfors-Västervåla	198201	Ytterlännäs	228211		
Västerfärnebo	198102			<b>Ö</b>	
Västergarn	098056	<b>Ä</b>		Öckerö	140701
Västerhaninge-Muskö	013606	Ä	058123	Ödeborg	143902
Västerhejde	098048	Äby	088006	Ödenäs	148910
Västerlanda	146206	Ädals-Liden	228308	Ödeshög	050902
Västerled	018029	Ähus	129015	Ödestugu	068017
Västerljung	048803	Äker	066505	Ödskölt	146008
Västerlövsta	033101	Äkerby	038020	Ödsmål	141503
Västerstad	126611	Äker-Länna	048606	Öja	078016
Västerstrand	178011	Äl	202903	Öjaby	078018
Västertälje	018112	Älem	086103	Ökna	068516
Västervik	088301	Älidhem	248005	Ölme	178106
Västeråker	038010	Ämål	149201	Ölmevalla	138408
Västerås Badelunda	198003	Änimskog	149205	Ölmstad	068011
Västerås domkyrkoförs.	198001	Ärdala	048204	Ölserud	178505
Västerås Lundby	198002	Äre	232101	Ölsremma	145210
Västerås-Barkarö	198010	Ärstad	138205	Önsta	198023
Västland	036007	Ärsunda	218104	Ör	146106
Västra Ed	088308	Äryd	108204	Öra	146622
Västra Eneby	051303	Äs	066214	Örby-Skene	146303
Västra Frölunda	148022	Äs	230904	Örebro Nikolai	188001
Västra Fågelvik	176507	Äsaka-Björke	148803	Örebro Olaus Petri	188002
Västra Harg	058614	Äsarne	232606	Öregrund-Gräsö	038207
Västra Husby	058204	Äsarp	149951	Öreryd	066207
Västra Karaby	126103	Äsbo	056004	Örgryte	148016
Västra Karup	127804	Äseda	076001	Örkelljunga	125701
Västra Ny	058303	Äsele	246301	Örkened	127302
Västra och Östra Vram	129032	Äsenhöga	061702	Örnsköldsvik	228401
Västra Rekarne	048413	Äsle	149921	Örnåset	258002
Västra Ryd	051204	Äsunden	149116	Ör-Ormesberga	078027
Västra Skedvi	198303	Ätvid	056101	Örsjö	088106
				Örslösa	149431

Örtomta	058029	Östra Broby	125606	Östra Torsås	078008
Ösmo-Torö	019204	Östra Ed	056306	Östra Ämtervik	176603
Össeby	011507	Östra Harg	058023	Östuna	033002
Östad	144104	Östra Husby	058125	Övergran	030503
Österfärnebo	218105	Östra Karup	127807	Överjärna	018107
Östergarn	098047	Östra Kärrstorp	126515	Överkalix	251301
Österhaninge	013601	Östra Ljungby	127607	Överluleå	258201
Östersund	238001	Östra Ny	058124	Överlänäs	228312
Östertälje	018102	Östra Onsjö	128502	Övertorneå	251801
Östervallskog	176509	Östra Ryd	058206	Överum	088307
Östervåla	033106	Östra Skrukeby	058026	Övraby	138018
Österåker	042802	Östra Stenby	058117	Öxabäck	146318
Österåker-Östra Ryd	011702	Östra Tollstad	058616	Öxnevala	146313
Östmark	173705	Östra Torn	128126		

## 7. Församlingar delade av kommungräns

### 7. Parishes divided by municipal border

Län County	Församlingsdel Part of parish	Tillhör kommun Belongs to municipality
<b>05 Östergötlands län</b>		
	058324 Aska, del	0583 Motala
	058411 Aska, del	0584 Vadstena
<b>06 Jönköpings län</b>		
	061704 Kulltorp, del	0617 Gnosjö
	068303 Kulltorp, del	0683 Värnamo
<b>12 Skåne län</b>		
	128201 Landskrona, del	1282 Landskrona
	128314 Landskrona, del	1283 Helsingborg
	126704 Ringsjö, del	1267 Höör
	128509 Ringsjö, del	1285 Eslöv
<b>14 Västra Götalands län</b>		
	148808 Bjärke, del	1488 Trollhättan
	148908 Bjärke, del	1489 Alingsås
	144412 Fridhem, del	1444 Grästorp
	144501 Fridhem, del	1445 Essunga
	144702 Hova-Älgarås, del	1447 Gullspång
	147313 Hova-Älgarås, del	1473 Töreboda
	146512 Sexdrega, del	1465 Svenljunga
	149008 Sexdrega, del	1490 Borås

## 8. Riksområden

### 8. National districts

Riksområde	Omfattning	Riksområde	Omfattning
<i>National district</i>	<i>Extent</i>	<i>National district</i>	<i>Extent</i>
<b>1 Stockholm</b>	Stockholms län	<b>4 Sydsverige</b>	Blekinge län Skåne län
<b>2 Östra Mellansverige</b>	Uppsala län Södermanlands län Östergötlands län Örebro län Västmanlands län	<b>5 Västsverige</b>	Hallands län Västra Götalands län
<b>3 Småland med öarna</b>	Jönköpings län Kronobergs län Kalmar län Gotlands län	<b>6 Norra Mellansverige</b>	Värmlands län Dalarnas län Gävleborgs län
		<b>7 Mellersta Norrland</b>	Västernorrlands län Jämtlands län
		<b>8 Övre Norrland</b>	Västerbottens län Norrbottens län

## 9. NUTS-indelningen i Sverige (t.o.m. 2007-12-31)<sup>1</sup>

### 9. NUTS Classification in Sweden (up until 31 December 2007)

Kod	NUTS 1	Kod	NUTS 1
<i>Code</i>	NUTS 2	<i>Code</i>	NUTS 2
	NUTS 3		NUTS 3
<b>SE0</b>	<b>Sverige</b>	<b>SE04</b>	<b>Sydsverige</b>
<b>SE01</b>	<b>Stockholm</b>	SE041	Blekinge län
SE010	Stockholms län	SE044	Skåne län
<b>SE02</b>	<b>Östra Mellansverige</b>	<b>SE0A</b>	<b>Västsverige</b>
SE021	Uppsala län <sup>2</sup>	SE0A1	Hallands län
SE022	Södermanlands län	SE0A2	Västra Götalands län
SE023	Östergötlands län	<b>SE06</b>	<b>Norra Mellansverige</b>
SE024	Örebro län	SE061	Värmlands län
SE025	Västmanlands län <sup>2</sup>	SE062	Dalarnas län
<b>SE09</b>	<b>Småland med öarna</b>	SE063	Gävleborgs län
SE091	Jönköpings län	<b>SE07</b>	<b>Mellersta Norrland</b>
SE092	Kronobergs län	SE071	Västernorrlands län
SE093	Kalmar län	SE072	Jämtlands län
SE094	Gotlands län	<b>SE08</b>	<b>Övre Norrland</b>
		SE081	Västerbottens län
		SE082	Norrbottens län

1) Från och med 2008-01-01 kommer EU:s indelning av Sverige att förändras. NUTS 1, som hittills omfattat hela riket, kommer att bestå av tre landsdelar: Östra Sverige, Södra Sverige och Norra Sverige. Samtliga NUTS- och LAU-koder kommer därigenom att förändras.

2) 2007-01-01 överflyttades Heby kommun från Västmanlands län till Uppsala län. NUTS 3-regionerna SE025 Västmanlands län och SE021 Uppsala län påverkades dock inte av denna överflyttning, då NUTS-indelningen ligger fast t.o.m. 2007-12-31.

## 10. Storstadsområden, med ingående kommuner i nummerordning

10. Metropolitan areas, with the associated municipalities in numerical order

Storstadsområde		Storstadsområde		Storstadsområde	
Kommun		Kommun		Kommun	
Kod	Namn	Kod	Namn	Kod	Namn
<b>10</b>	<b>Stor-Stockholm</b>	<b>20</b>	<b>Stor-Göteborg</b>	<b>30</b>	<b>Stor-Malmö</b>
0114	Upplands Väsby	1384	Kungsbacka	1230	Staffanstorp
0115	Vallentuna	1401	Härryda	1231	Burlöv
0117	Österåker	1402	Partille	1233	Vellinge
0120	Värmdö	1407	Öckerö	1261	Kävlinge
0123	Järfälla	1415	Stenungsund	1262	Lomma
0125	Ekerö	1419	Tjörn	1263	Svedala
0126	Huddinge	1440	Ale	1264	Skurup
0127	Botkyrka	1441	Lerum	1267	Höör
0128	Salem	1462	Lilla Edet	1280	Malmö
0136	Haninge	1480	Göteborg	1281	Lund
0138	Tyresö	1481	Mölnadal	1285	Eslöv
0139	Upplands-Bro	1482	Kungälv	1287	Trelleborg
0140	Nykvarn	1489	Alingsås		
0160	Täby				
0162	Danderyd				
0163	Sollentuna				
0180	Stockholm				
0181	Södertälje				
0182	Nacka				
0183	Sundbyberg				
0184	Solna				
0186	Lidingö				
0187	Vaxholm				
0188	Norrtälje				
0191	Sigtuna				
0192	Nynäshamn				

## 11. Storstadsområdenas områdesdelar, med ingående kommuner och församlingar i nummerordning

11. Subdivisions of the metropolitan areas, with the associated municipalities and parishes in numerical order

Kod	Storstadsområde Områdesdel Kommun Församling	Kod	Storstadsområde Områdesdel Kommun Församling	Kod	Storstadsområde Områdesdel Kommun Församling
<b>10</b>	<b>Stor-Stockholm</b>	018042	Kista	<b>23</b>	<b>Norra Stor-Göteborg</b>
<b>11</b>	<b>Inre staden</b>	<b>14</b>	<b>Norra förortskommunerna</b>	1407	Öckerö
0180	Stockholm, del	0114	Upplands Väsby	1415	Stenungsund
018001	Stockholms domkyrkoförs.	0115	Vallentuna	1419	Tjörn
018004	S:t Johannes	0117	Österåker	1482	Kungälv
018005	Adolf Fredrik	0123	Järfälla	<b>24</b>	<b>Nordöstra Stor-Göteborg</b>
018006	Gustav Vasa	0125	Ekerö	1440	Ale
018007	S:t Matteus	0139	Upplands-Bro	1441	Lerum
018009	Engelbrekt	0160	Täby	1462	Lilla Edet
018010	Hedvig Eleonora	0162	Danderyd	1489	Alingsås
018011	Oscar	0163	Sollentuna	<b>25</b>	<b>Sydöstra Stor-Göteborg</b>
018013	Maria Magdalena	0183	Sundbyberg	1401	Härryda
018014	Högalid	0184	Solna	1402	Partille
018015	Katarina	0186	Lidingö	1481	Mölnadal
018017	Sofia	0187	Vaxholm	<b>26</b>	<b>Södra Stor-Göteborg</b>
018018	Kungsholm	0188	Norrtälje	1384	Kungsbacka
018019	S:t Göran	0191	Sigtuna	<b>30</b>	<b>Stor-Malmö</b>
018028	Essinge	<b>15</b>	<b>Södra förortskommuner- na</b>	<b>31</b>	<b>Malmö</b>
<b>12</b>	<b>Söderort</b>	0120	Värmdö	1280	Malmö
0180	Stockholm, del	0126	Huddinge	<b>32</b>	<b>Lund</b>
018021	Brännkyrka	0127	Botkyrka	1281	Lund
018023	Vantör	0128	Salem	<b>33</b>	<b>Trelleborg</b>
018025	Farsta	0136	Haninge	1287	Trelleborg
018034	Enskede	0138	Tyresö	<b>34</b>	<b>Övriga kommuner</b>
018036	Skarpnäck	0140	Nykvarn	1230	Staffanstorp
018039	Hägersten	0181	Södertälje	1231	Burlöv
018040	Skärholmen	0182	Nacka	1233	Vellinge
<b>13</b>	<b>Västerort</b>	0192	Nynäshamn	1261	Kävlinge
0180	Stockholm, del	<b>20</b>	<b>Stor-Göteborg</b>	1262	Lomma
018027	Bromma	<b>21</b>	<b>Göteborg</b>	1263	Svedala
018029	Västerled	1480	Göteborg	1264	Skurup
018031	Vällingby			1267	Höör
018038	Hässelby			1285	Eslöv
018041	Spånga				

## 12. Lokala arbetsmarknader (LA 2003) i nummerordning, med ingående kommuner

12. Local labour markets in numerical order, with the associated municipalities

Kod	Lokal arbetsmarknad	Ingående kommuner	Kod	Lokal arbetsmarknad	Ingående kommuner																				
Code	Local labour market	Associated municipalities	Code	Local labour market	Associated municipalities																				
<b>LA0301</b>	<b>Stockholm</b>	0114	Upplands Väsby	<b>LA0305</b>	<b>Norrköping</b>	0584	Vadstena																		
		0115	Vallentuna			0586	Mjölby																		
		0117	Österåker			0562	Finspång																		
		0120	Värmdö			0563	Valdemarsvik																		
		0123	Järfälla			0581	Norrköping																		
		0125	Ekerö			0582	Söderköping																		
		0126	Huddinge			<b>LA0306</b>	<b>Gislaved</b>	0617	Gnosjö																
		0127	Botkyrka					0662	Gislaved																
		0128	Salem					1315	Hylte																
		0136	Haninge					1452	Tranemo																
		0138	Tyresö					<b>LA0307</b>	<b>Jönköping</b>	0604	Aneby														
		0139	Upplands-Bro							0642	Mullsjö														
		0140	Nykvarn							0643	Habo														
		0160	Täby							0665	Vaggeryd														
		0162	Danderyd							0680	Jönköping														
		0163	Sollentuna							0682	Nässjö														
		0180	Stockholm							0686	Eksjö														
		0181	Södertälje							<b>LA0308</b>	<b>Värnamo</b>	0683	Värnamo												
		0182	Nacka									<b>LA0309</b>	<b>Vetlanda</b>	0684	Sävsjö										
		0183	Sundbyberg											0685	Vetlanda										
		0184	Solna											<b>LA0310</b>	<b>Tranås</b>	0512	Ydre								
		0186	Lidingö													0687	Tranås								
		0187	Vaxholm													<b>LA0311</b>	<b>Älmhult</b>	0765	Älmhult						
		0188	Norrtälje															1273	Osby						
		0191	Sigtuna															<b>LA0312</b>	<b>Markaryd</b>	0767	Markaryd				
		0192	Nynäshamn																	<b>LA0313</b>	<b>Växjö</b>	0760	Uppvidinge		
		0305	Håbo																			0761	Lessebo		
0330	Knivsta	0763	Tingsryd																						
0331	Heby	0764	Alvesta																						
0360	Tierp	0780	Växjö																						
0380	Uppsala	<b>LA0314</b>	<b>Ljungby</b>	0781	Ljungby																				
0381	Enköping			<b>LA0315</b>	<b>Emmaboda</b>																	0862	Emmaboda		
0382	Östhammar																					<b>LA0316</b>	<b>Kalmar</b>	0834	Torsås
0461	Gnesta					0840	Mörbylånga																		
0486	Strängnäs					0880	Kalmar																		
0488	Trosa					0881	Nybro																		
<b>LA0302</b>	<b>Nyköping-Oxelösund</b>					0480	Nyköping																	0885	Borgholm
						0481	Oxelösund	<b>LA0317</b>	<b>Oskarshamn</b>															0821	Högsby
<b>LA0303</b>	<b>Eskilstuna</b>					0428	Vingåker																	0861	Mönsterås
						0482	Flen																		
						0483	Katrineholm																		
						0484	Eskilstuna																		
<b>LA0304</b>	<b>Linköping</b>					0509	Ödeshög																		
						0513	Kinda																		
						0560	Boxholm																		
						0561	Åtvidaberg																		
						0580	Linköping																		
						0583	Motala																		

Kod	Lokal arbetsmarknad	Ingående kommuner		Kod	Lokal arbetsmarknad	Ingående kommuner	
Code	Local labour market	Associated municipalities		Code	Local labour market	Associated municipalities	
		0882	Oskarshamn	<b>LA0328</b>	<b>Varberg</b>	1383	Varberg
<b>LA0318</b>	<b>Västervik</b>	0883	Västervik	<b>LA0329</b>	<b>Bengtsfors</b>	1438	Dals-Ed
<b>LA0319</b>	<b>Vimmerby</b>	0860	Hultsfred			1460	Bengtsfors
		0884	Vimmerby	<b>LA0330</b>	<b>Lidköping-Götene</b>	1445	Essunga
<b>LA0320</b>	<b>Gotland</b>	0980	Gotland			1470	Vara
<b>LA0321</b>	<b>Olofström</b>	1060	Olofström			1471	Götene
		1082	Karlshamn	<b>LA0331</b>	<b>Göteborg</b>	1494	Lidköping
<b>LA0322</b>	<b>Karlskrona</b>	1080	Karlskrona			1384	Kungsbacka
		1081	Ronneby			1401	Härryda
<b>LA0323</b>	<b>Malmö-Lund</b>	1214	Svalöv			1402	Partille
		1230	Staffanstorps			1407	Öckerö
		1231	Burlöv			1415	Stenungsund
		1233	Vellinge			1419	Tjörn
		1257	Örkelljunga			1421	Orust
		1260	Bjuv			1440	Ale
		1261	Kävlinge			1441	Lerum
		1262	Lomma			1442	Vårgårda
		1263	Svedala			1443	Bollebygd
		1264	Skurup			1462	Lilla Edet
		1265	Sjöbo			1463	Mark
		1266	Hörby			1480	Göteborg
		1267	Höör			1481	Möndal
		1276	Klippan	<b>LA0332</b>	<b>Strömstad</b>	1482	Kungälv
		1277	Åstorp			1489	Alingsås
		1278	Båstad			1435	Tanum
		1280	Malmö			1486	Strömstad
		1281	Lund	<b>LA0333</b>	<b>Trollhättan</b>	1427	Sotenäs
		1282	Landskrona			1430	Munkedal
		1283	Helsingborg			1439	Färgelanda
		1284	Höganäs			1444	Grästorp
		1285	Eslöv			1461	Mellerud
		1286	Ystad			1484	Lysekil
		1287	Trelleborg			1485	Uddevalla
		1292	Ängelholm			1487	Vänersborg
<b>LA0324</b>	<b>Kristianstad</b>	1083	Sölvesborg	<b>LA0334</b>	<b>Borås</b>	1465	Svenljunga
		1256	Östra Göinge			1466	Herrljunga
		1272	Bromölla			1490	Borås
		1275	Perstorp			1491	Ulricehamn
		1290	Kristianstad	<b>LA0335</b>	<b>Åmål</b>	1492	Åmål
		1293	Hässleholm				
<b>LA0325</b>	<b>Simrishamn-Tomelilla</b>	1270	Tomelilla	<b>LA0336</b>	<b>Skövde</b>	1446	Karlsborg
		1291	Simrishamn			1447	Gullspång
<b>LA0326</b>	<b>Halmstad</b>	1380	Halmstad			1472	Tibro
		1381	Laholm			1473	Töreboda
<b>LA0327</b>	<b>Falkenberg</b>	1382	Falkenberg			1493	Mariestad
						1495	Skara
						1496	Skövde
						1497	Hjo

<b>Kod</b>	<b>Lokal arbetsmarknad</b>	Ingående kommuner		<b>Kod</b>	<b>Lokal arbetsmarknad</b>	Ingående kommuner	
<i>Code</i>	<i>Local labour market</i>	<i>Associated municipalities</i>		<i>Code</i>	<i>Local labour market</i>	<i>Associated municipalities</i>	
		1498	Tidaholm	<b>LA0351</b>	<b>Mora</b>	2034	Orsa
		1499	Falköping			2039	Älvdalen
<b>LA0337</b>	<b>Torsby</b>	1766	Sunne			2062	Mora
		1737	Torsby	<b>LA0352</b>	<b>Falun-Borlänge</b>	2026	Gagnef
<b>LA0338</b>	<b>Ärjäng</b>	1765	Ärjäng			2029	Leksand
<b>LA0339</b>	<b>Karlstad</b>	1715	Kil			2031	Rättvik
		1761	Hammarö			2080	Falun
		1762	Munkfors	<b>LA0353</b>	<b>Avesta</b>	2081	Borlänge
		1763	Forshaga			2082	Säter
		1764	Grums			2083	Hedemora
		1780	Karlstad	<b>LA0354</b>	<b>Ludvika</b>	2084	Avesta
		1781	Kristinehamn			1864	Ljusnarsberg
<b>LA0340</b>	<b>Filipstad</b>	1782	Filipstad			2061	Smedjebacken
<b>LA0341</b>	<b>Hagfors</b>	1783	Hagfors			2085	Ludvika
<b>LA0342</b>	<b>Arvika</b>	1730	Eda	<b>LA0355</b>	<b>Ljusdal</b>	2161	Ljusdal
		1784	Arvika			0319	Älvkarleby
<b>LA0343</b>	<b>Säffle</b>	1785	Säffle	<b>LA0356</b>	<b>Gävle</b>	2101	Ockelbo
<b>LA0344</b>	<b>Hällefors</b>	1863	Hällefors			2104	Hofors
<b>LA0345</b>	<b>Örebro</b>	1814	Lekeberg			2180	Gävle
		1860	Laxå	<b>LA0357</b>	<b>Söderhamn</b>	2181	Sandviken
		1861	Hallsberg			2182	Söderhamn
		1880	Örebro	<b>LA0358</b>	<b>Bollnäs</b>	2121	Ovanåker
		1881	Kumla			2183	Bollnäs
		1882	Askersund	<b>LA0359</b>	<b>Hudiksvall</b>	2132	Nordanstig
		1884	Nora			2184	Hudiksvall
		1885	Lindesberg	<b>LA0360</b>	<b>Änge</b>	2260	Änge
<b>LA0346</b>	<b>Karlskoga</b>	1760	Storfors	<b>LA0361</b>	<b>Sundsvall</b>	2262	Timrå
		1862	Degerfors			2280	Härnösand
		1883	Karlskoga			2281	Sundsvall
<b>LA0347</b>	<b>Västerås</b>	1907	Surahammar	<b>LA0362</b>	<b>Kramfors</b>	2282	Kramfors
		1960	Kungsör	<b>LA0363</b>	<b>Sollefteå</b>	2283	Sollefteå
		1961	Hallstahammar	<b>LA0364</b>	<b>Örnsköldsvik</b>	2284	Örnsköldsvik
		1980	Västerås	<b>LA0365</b>	<b>Strömsund</b>	2313	Strömsund
		1981	Sala	<b>LA0366</b>	<b>Härjedalen</b>	2361	Härjedalen
		1983	Köping	<b>LA0367</b>	<b>Östersund</b>	2303	Ragunda
		1984	Arboga			2305	Bräcke
<b>LA0348</b>	<b>Fagersta</b>	1904	Skinnskatteberg			2309	Krokom
		1962	Norberg			2321	Åre
		1982	Fagersta			2326	Berg
<b>LA0349</b>	<b>Vansbro</b>	2021	Vansbro			2380	Östersund
<b>LA0350</b>	<b>Malung</b>	2023	Malung				



<b>Kod</b>	<b>Lokal arbetsmarknad</b>	Ingående kommuner		<b>Kod</b>	<b>Lokal arbetsmarknad</b>	Ingående kommuner	
<i>Code</i>	<i>Local labour market</i>	<i>Associated municipalities</i>		<i>Code</i>	<i>Local labour market</i>	<i>Associated municipalities</i>	
<b>LA0368</b>	<b>Malå</b>	2418	Malå	<b>LA0377</b>	<b>Arvidsjaur</b>	2505	Arvidsjaur
<b>LA0369</b>	<b>Storuman</b>	2421	Storuman	<b>LA0378</b>	<b>Arjeplog</b>	2506	Arjeplog
<b>LA0370</b>	<b>Sorsele</b>	2422	Sorsele	<b>LA0379</b>	<b>Jokkmokk</b>	2510	Jokkmokk
<b>LA0371</b>	<b>Dorotea</b>	2425	Dorotea	<b>LA0380</b>	<b>Överkalix</b>	2513	Överkalix
<b>LA0372</b>	<b>Vilhelmina</b>	2462	Vilhelmina	<b>LA0381</b>	<b>Kalix</b>	2514	Kalix
<b>LA0373</b>	<b>Åsele</b>	2463	Åsele	<b>LA0382</b>	<b>Övertorneå</b>	2518	Övertorneå
<b>LA0374</b>	<b>Umeå</b>	2401	Nordmaling	<b>LA0383</b>	<b>Pajala</b>	2521	Pajala
		2403	Bjurholm	<b>LA0384</b>	<b>Gällivare</b>	2523	Gällivare
		2404	Vindeln	<b>LA0385</b>	<b>Luleå</b>	2560	Älvsbyn
		2409	Robertfors			2580	Luleå
		2460	Vännäs			2581	Piteå
		2480	Umeå			2582	Boden
<b>LA0375</b>	<b>Lycksele</b>	2481	Lycksele	<b>LA0386</b>	<b>Haparanda</b>	2583	Haparanda
<b>LA0376</b>	<b>Skellefteå</b>	2417	Norsjö	<b>LA0387</b>	<b>Kiruna</b>	2584	Kiruna
		2482	Skellefteå				

### 13. Funktionella analysregioner (FA-regioner), Nuteks indelning

#### 13. Functional analysis regions, made by Nutek

Kod	Funktionell analysregion	Ingående kommuner		Kod	Funktionell analysregion	Ingående kommuner																					
Code	Functional analysis region	Associated municipalities		Code	Functional analysis region	Associated municipalities																					
<b>01</b>	<b>Stockholm</b>	0114	Upplands Väsby	<b>05</b>	<b>Värnamo</b>	0581	Norrköping																				
		0115	Vallentuna			0582	Söderköping																				
		0117	Österåker			0583	Motala																				
		0120	Värmdö			0584	Vadstena																				
		0123	Järfälla			0586	Mjölby																				
		0125	Ekerö			0617	Gnosjö																				
		0126	Huddinge			0662	Gislaved																				
		0127	Botkyrka			0683	Värnamo																				
		0128	Salem			1452	Tranemo																				
		0136	Haninge			<b>06</b>	<b>Jönköping</b>	0604	Aneby																		
		0138	Tyresö					0642	Mullsjö																		
		0139	Upplands-Bro					0643	Habo																		
		0140	Nykvarn					0665	Vaggeryd																		
		0160	Täby					0680	Jönköping																		
		0162	Danderyd					0682	Nässjö																		
		0163	Sollentuna					0686	Eksjö																		
		0180	Stockholm					<b>07</b>	<b>Vetlanda</b>	0684	Sävsjö																
		0181	Södertälje							0685	Vetlanda																
		0182	Nacka							<b>08</b>	<b>Tranås</b>	0512	Ydre														
		0183	Sundbyberg									0687	Tranås														
		0184	Solna									<b>09</b>	<b>Älmhult</b>	0765	Älmhult												
		0186	Lidingö											1273	Osby												
		0187	Vaxholm											<b>10</b>	<b>Ljungby</b>	0767	Markaryd										
		0188	Norrtälje													0781	Ljungby										
		0191	Sigtuna													<b>11</b>	<b>Växjö</b>	0760	Uppvidinge								
		0192	Nynäshamn															0761	Lessebo								
		0305	Häbo															0763	Tingsryd								
		0330	Knivsta															0764	Alvesta								
0331	Heby	0780	Växjö																								
0360	Tierp	<b>12</b>	<b>Kalmar</b>	0834	Torsås																						
0380	Uppsala			0840	Mörbylånga																						
0381	Enköping			0862	Emmaboda																						
0382	Östhammar			0880	Kalmar																						
0461	Gnesta			0881	Nybro																						
0486	Strängnäs			0885	Borgholm																						
0488	Trosa			<b>13</b>	<b>Vimmerby</b>													0860	Hultsfred								
<b>02</b>	<b>Nyköping</b>																	0480	Nyköping	0884	Vimmerby						
						0481	Oxelösund											<b>14</b>	<b>Västervik</b>	0883	Västervik						
						<b>03</b>	<b>Eskilstuna</b>													0428	Vingåker	<b>15</b>	<b>Oskarshamn</b>	0821	Högsby		
																				0482	Flen			0861	Mönsterås		
																				0483	Katrineholm			0882	Oskarshamn		
																				0484	Eskilstuna			<b>04</b>	<b>Östergötland</b>	0509	Ödeshög
																				0509	Ödeshög					0513	Kinda
																				0513	Kinda					0560	Boxholm
								0560	Boxholm											0561	Åtvidaberg						
								0561	Åtvidaberg											0562	Finspång						
								0562	Finspång	0563	Valdemarsvik																
								0563	Valdemarsvik	0580	Linköping																
								0580	Linköping																		

Kod	Funktionell analysregion	Ingående kommuner		Kod	Funktionell analysregion	Ingående kommuner	
Code	Functional analysis region	Associated municipalities		Code	Functional analysis region	Associated municipalities	
16	Gotland	0980	Gotland			1441	Lerum
17	Blekinge	1060	Olofström			1442	Vårgårda
		1080	Karlskrona			1443	Bollebygd
		1081	Ronneby			1445	Essunga
		1082	Karlshamn			1462	Lilla Edet
18	Kristianstad	1083	Sölvesborg			1463	Mark
		1256	Östra Göinge			1466	Herrljunga
		1272	Bromölla			1480	Göteborg
		1290	Kristianstad			1481	Mölnadal
		1293	Hässleholm			1482	Kungälv
19	Malmö	1214	Svalöv	22	Borås	1489	Alingsås
		1230	Staffanstorps			1465	Svenljunga
		1231	Burlöv			1490	Borås
		1233	Vellinge			1491	Ulricehamn
		1257	Örkelljunga	23	Trollhättan	1427	Sotenäs
		1260	Bjuv			1430	Munkedal
		1261	Kävlinge			1439	Färgelanda
		1262	Lomma			1444	Grästorps
		1263	Svedala			1461	Mellerud
		1264	Skurup			1484	Lysekil
		1265	Sjöbo			1485	Uddevalle
		1266	Hörby			1487	Vänersborg
		1267	Höör			1488	Trollhättan
		1270	Tomelilla	24	Lidköping	1470	Vara
		1275	Perstorp			1471	Götene
		1276	Klippan			1494	Lidköping
		1277	Åstorp	25	Skövde	1446	Karlsborg
		1278	Båstad			1447	Gullspång
		1280	Malmö			1472	Tibro
		1281	Lund			1473	Töreboda
		1282	Landskrona			1493	Mariestad
		1283	Helsingborg			1495	Skara
		1284	Höganäs			1496	Skövde
		1285	Eslöv			1497	Hjo
		1286	Ystad			1498	Tidaholm
		1287	Trelleborg			1499	Falköping
		1291	Simrishamn	26	Strömstad	1435	Tanum
		1292	Ängelholm			1486	Strömstad
20	Halmstad	1315	Hylte	27	Bengtstors	1438	Dals-Ed
		1380	Halmstad			1460	Bengtstors
		1381	Laholm	28	Årjäng	1765	Årjäng
		1382	Falkenberg	29	Eda	1730	Eda
21	Göteborg	1383	Varberg	30	Karlstad	1492	Åmål
		1384	Kungsbacka			1715	Kil
		1401	Härryda			1761	Hammarö
		1402	Partille			1762	Munkfors
		1407	Öckerö			1763	Forshaga
		1415	Stenungsund				
		1419	Tjörn				
		1421	Orust				
		1440	Ale				

Kod	Funktionell analysregion	Ingående kommuner		Kod	Funktionell analysregion	Ingående kommuner	
Code	Functional analysis region	Associated municipalities		Code	Functional analysis region	Associated municipalities	
		1764	Grums			2084	Avesta
		1766	Sunne				
		1780	Karlstad	<b>44</b>	<b>Ludvika</b>	1864	Ljusnarsberg
		1781	Kristinehamn			2061	Smedjebacken
		1784	Arvika			2085	Ludvika
		1785	Säffle				
<b>31</b>	<b>Torsby</b>	1737	Torsby	<b>45</b>	<b>Gävle</b>	0319	Älvkarleby
<b>32</b>	<b>Hagfors</b>	1783	Hagfors			2101	Ockelbo
<b>33</b>	<b>Filipstad</b>	1782	Filipstad			2104	Hofors
<b>34</b>	<b>Örebro</b>	1814	Lekeberg			2180	Gävle
		1860	Laxå			2181	Sandviken
		1861	Hallsberg	<b>46</b>	<b>Söderhamn</b>	2121	Ovanåker
		1880	Örebro			2182	Söderhamn
		1881	Kumla			2183	Bollnäs
		1882	Askersund	<b>47</b>	<b>Hudiksvall</b>	2132	Nordanstig
		1884	Nora			2184	Hudiksvall
		1885	Lindesberg	<b>48</b>	<b>Ljusdal</b>	2161	Ljusdal
<b>35</b>	<b>Hällefors</b>	1863	Hällefors	<b>49</b>	<b>Sundsvall</b>	2260	Ånge
<b>36</b>	<b>Karlskoga</b>	1760	Storfors			2262	Timrå
		1862	Degerfors			2280	Härnösand
		1883	Karlskoga	<b>50</b>	<b>Kramfors</b>	2281	Sundsvall
<b>37</b>	<b>Västerås</b>	1907	Surahammar	<b>51</b>	<b>Sollefteå</b>	2282	Kramfors
		1960	Kungsör			2283	Sollefteå
		1961	Hallstahammar	<b>52</b>	<b>Örnsköldsvik</b>	2284	Örnsköldsvik
		1980	Västerås	<b>53</b>	<b>Östersund</b>	2303	Ragunda
		1981	Sala			2305	Bräcke
		1983	Köping			2309	Krokom
		1984	Arboga			2313	Strömsund
<b>38</b>	<b>Fagersta</b>	1904	Skinnskatteberg			2321	Åre
		1962	Norberg			2326	Berg
		1982	Fagersta			2380	Östersund
<b>39</b>	<b>Vansbro</b>	2021	Vansbro	<b>54</b>	<b>Härjedalen</b>	2361	Härjedalen
<b>40</b>	<b>Malung</b>	2023	Malung	<b>55</b>	<b>Storuman</b>	2421	Storuman
<b>41</b>	<b>Mora</b>	2034	Orsa	<b>56</b>	<b>Lycksele</b>	2418	Malå
		2039	Älvdalen			2481	Lycksele
		2062	Mora	<b>57</b>	<b>Dorotea</b>	2425	Dorotea
<b>42</b>	<b>Falun/Borlänge</b>	2026	Gagnef	<b>58</b>	<b>Vilhelmina</b>	2462	Vilhelmina
		2029	Leksand	<b>59</b>	<b>Åsele</b>	2463	Åsele
		2031	Rättvik	<b>60</b>	<b>Sorsele</b>	2422	Sorsele
		2080	Falun	<b>61</b>	<b>Umeå</b>	2401	Nordmaling
		2081	Borlänge				
		2082	Säter				
<b>43</b>	<b>Avesta</b>	2083	Hedemora				

<b>Kod</b>	<b>Funktionell analysregion</b>	Ingående kommuner	<b>Kod</b>	<b>Funktionell analysregion</b>	Ingående kommuner
<i>Code</i>	<i>Functional analy- sis region</i>	<i>Associated municipalities</i>	<i>Code</i>	<i>Functional analy- sis region</i>	<i>Associated municipalities</i>
		2403 Bjurholm			2580 Luleå
		2404 Vindeln			2581 Piteå
		2409 Robertsfors			2582 Boden
		2460 Vännäs			
		2480 Umeå	<b>66</b>	<b>Överkalix</b>	2513 Överkalix
<b>62</b>	<b>Skellefteå</b>	2417 Norsjö	<b>67</b>	<b>Övertorneå</b>	2518 Övertorneå
		2482 Skellefteå	<b>68</b>	<b>Haparanda</b>	2583 Haparanda
<b>63</b>	<b>Arvidsjaur</b>	2505 Arvidsjaur	<b>69</b>	<b>Pajala</b>	2521 Pajala
<b>64</b>	<b>Arjeplog</b>	2506 Arjeplog	<b>70</b>	<b>Jokkmokk</b>	2510 Jokkmokk
			<b>71</b>	<b>Gällivare</b>	2523 Gällivare
<b>65</b>	<b>Luleå</b>	2514 Kalix	<b>72</b>	<b>Kiruna</b>	2584 Kiruna
		2560 Älvsbyn			

## 14. Kommungrupper, Sveriges Kommuner och Landstings indelning

14. Classification of municipalities, made by the Swedish Association of Local Authorities and Regions

Kommungrupp Category		Kommungrupp Category		Kommungrupp Category	
Kommun Municipality	Kod Code	Kommun Municipality	Kod Code	Kommun Municipality	Kod Code
<b>1 Storstäder</b>		Helsingborg	1283	Sigtuna	0191
Göteborg	1480	Jönköping	0680	Sjöbo	1265
Malmö	1280	Kalmar	0880	Stenungsund	1415
Stockholm	0180	Karlskrona	1080	Storfors	1760
		Karlstad	1780	Svalöv	1214
		Kristianstad	1290	Säter	2082
<b>2 Förortskommuner</b>		Linköping	0580	Söderköping	0582
Ale	1440	Luleå	2580	Timrå	2262
Bollebygd	1443	Lund	1281	Trosa	0488
Botkyrka	0127	Norrköping	0581	Vänersborg	1487
Burlöv	1231	Skellefteå	2482	Vännäs	2460
Danderyd	0162	Sundsvall	2281	Åstorp	1277
Ekerö	0125	Södertälje	0181	Älvkarleby	0319
Haninge	0136	Trollhättan	1488		
Huddinge	0126	Umeå	2480	<b>5 Glesbygdskommuner</b>	
Håbo	0305	Uppsala	0380	Arjeplog	2506
Härryda	1401	Varberg	1383	Arvidsjaur	2505
Järfälla	0123	Västerås	1980	Berg	2326
Kungsbacka	1384	Växjö	0780	Bjurholm	2403
Kungälv	1482	Örebro	1880	Bräcke	2305
Lerum	1441	Örnsköldsvik	2284	Dals-Ed	1438
Lidingö	0186	Östersund	2380	Dorotea	2425
Lilla Edet	1462			Gällivare	2523
Lomma	1262	<b>4 Pendlingskommuner</b>		Härjedalen	2361
Mölndal	1481	Bjuv	1260	Jokkmokk	2510
Nacka	0182	Boxholm	0560	Ljusdal	2161
Partille	1402	Bromölla	1272	Lycksele	2481
Salem	0128	Eslöv	1285	Malung	2023
Skurup	1264	Essunga	1445	Malå	2418
Sollentuna	0163	Forshaga	1763	Nordmaling	2401
Solna	0184	Gagnef	2026	Norsjö	2417
Staffanstorps	1230	Gnesta	0461	Ockelbo	2101
Sundbyberg	0183	Grästorp	1444	Orsa	2034
Svedala	1263	Habo	0643	Ovanåker	2121
Tjörn	1419	Hammarö	1761	Pajala	2521
Tyresö	0138	Höganäs	1284	Ragunda	2303
Täby	0160	Hörby	1266	Robertsfors	2409
Upplands Väsby	0114	Höör	1267	Rättvik	2031
Upplands-Bro	0139	Kil	1715	Sorsele	2422
Vallentuna	0115	Knivsta	0330	Storuman	2421
Vaxholm	0187	Krokoms	2309	Strömsund	2313
Vellinge	1233	Kumla	1881	Torsby	1737
Värmdö	0120	Kungsör	1960	Vansbro	2021
Öckerö	1407	Kävlinge	1261	Vilhelmina	2462
Österåker	0117	Lekeberg	1814	Vindeln	2404
		Mullsjö	0642	Ydre	0512
<b>3 Större städer</b>		Munkedal	1430	Ånge	2260
Borås	1490	Mörbylånga	0840	Åre	2321
Eskilstuna	0484	Norberg	1962	Årjäng	1765
Falun	2080	Nykvarn	0140	Åsele	2463
Gävle	2180	Nynäshamn	0192	Älvdalen	2039
Halmstad	1380	Orust	1421	Älvsbyn	2560

<b>Kommungrupp</b> <i>Category</i>		<b>Kommungrupp</b> <i>Category</i>		<b>Kommungrupp</b> <i>Category</i>	
Kommun <i>Municipality</i>	Kod <i>Code</i>	Kommun <i>Municipality</i>	Kod <i>Code</i>	Kommun <i>Municipality</i>	Kod <i>Code</i>
Överkalix	2513	Enköping	0381	Mariestad	1493
Övertorneå	2518	Falkenberg	1382	Mora	2062
		Falköping	1499	Sala	1981
<b>6 Varuproducerande kommuner</b>		Gotland	0980	Simrishamn	1291
Alvesta	0764	Hudiksvall	2184	Skara	1495
Emmaboda	0862	Härnösand	2280	Sollefteå	2283
Fagersta	1982	Hässleholm	1293	Sunne	1766
Finspång	0562	Karlskoga	1082	Säffle	1785
Gislaved	0662	Karlskoga	1883	Sölvesborg	1083
Gnosjö	0617	Katrineholm	0483	Tidaholm	1498
Grums	1764	Landskrona	1282	Tierp	0360
Götene	1471	Lidköping	1494	Tingsryd	0763
Herrljunga	1466	Ludvika	2085	Tomelilla	1270
Hofors	2104	Mark	1463	Vimmerby	0884
Hylte	1315	Mjölby	0586	Åmål	1492
Laxå	1860	Motala	0583	Östhammar	0382
Lessebo	0761	Norrälje	0188		
Ljungby	0781	Nyköping	0480	<b>9 Övriga kommuner, mindre än 12 500 invånare</b>	
Markaryd	0767	Piteå	2581	Aneby	0604
Mönsterås	0861	Ronneby	1081	Askersund	1882
Nybro	0881	Sandviken	2181	Bengtsfors	1460
Nässjö	0682	Skövde	1496	Borgholm	0885
Olofström	1060	Strängnäs	0486	Degerfors	1862
Osby	1273	Söderhamn	2182	Eda	1730
Oskarshamn	0882	Trelleborg	1287	Filipstad	1782
Oxelösund	0481	Uddevalla	1485	Färgelanda	1439
Perstorp	1275	Västervik	0883	Gullspång	1447
Sotenäs	1427	Ystad	1286	Haparanda	2583
Surahammar	1907	Ängelholm	1292	Hjo	1497
Svenljunga	1465			Hällefors	1863
Sävsjö	0684	<b>8 Övriga kommuner, 12 500-25 000 invånare</b>		Högsby	0821
Tibro	1472	Arboga	1984	Karlsborg	1446
Tranemo	1452	Avesta	2084	Kinda	0513
Tranås	0687	Båstad	1278	Ljusnarsberg	1864
Ulricehamn	1491	Eksjö	0686	Mellerud	1461
Uppvidinge	0760	Flen	0482	Munkfors	1762
Vaggeryd	0665	Hagfors	1783	Nora	1884
Vara	1470	Hallsberg	1861	Nordanstig	2132
Vetlanda	0685	Hallstahammar	1961	Skinnskatteberg	1904
Värgårda	1442	Heby	1917	Smedjebacken	2061
Värnamo	0683	Hedemora	2083	Strömstad	1486
Älmhult	0765	Hultsfred	0860	Tanum	1435
Örkelljunga	1257	Kalix	2514	Torsås	0834
Östra Göinge	1256	Kiruna	2584	Töreboda	1473
		Klippan	1276	Vadstena	0584
<b>7 Övriga kommuner, mer än 25 000 invånare</b>		Kramfors	2282	Valdemarsvik	0563
Alingsås	1489	Kristinehamn	1781	Vingåker	0428
Arvika	1784	Köping	1983	Åtvidaberg	0561
Boden	2582	Laholm	1381	Ödeshög	0509
Bollnäs	2183	Leksand	2029		
Borlänge	2081	Lindesberg	1885		
		Lysekil	1484		

## 15. Sveriges tätorter i alfabetisk ordning inom länet, enligt tätorts-avgränsning 2005

15. Localities in Sweden in alphabetical order within the county, according to delimitation of localities 2005

Län County				Län County			
Tätort Locality		Kommun Municipality		Tätort Locality		Kommun Municipality	
Kod Code	Namn Name	Kod Code	Namn Name	Kod Code	Namn Name	Kod Code	Namn Name
<b>Stockholms län</b>				0314	Lugnet och Skålsmara	0120	Värmdö
0102	Bammarboda	0117	Österåker	0234	Långvik	0120	Värmdö
0100	Bergshamra	0188	Norrtälje	0236	Löwenströmska lasarettet 1)	0114	Upplands Väsby
0106	Björnömalmén och Klack-näset	0120	Värmdö	0242	Mariedal	0139	Upplands Bro
0104	Boo 1)	0182	Nacka	0238	Muskö	0136	Haninge
0108	Brevik	0186	Lidingö	0240	Märsta 1)	0191	Sigtuna
0110	Brevikshalvön	0138	Tyresö	0244	Mölnbo	0181	Södertälje
0112	Bro	0139	Upplands-Bro	0248	Mörtnäs	0120	Värmdö
0116	Brottby	0115	Vallentuna	0250	Norra Lagnö	0120	Värmdö
0120	Brunn 1)	0120	Värmdö	0252	Norrtälje 1)	0188	Norrtälje
0124	Brunna 1)	0139	Upplands-Bro	0256	Norrö 1)	0117	Österåker
0132	Dalarö	0136	Haninge	0260	Nykvarn	0140	Nykvarn
0136	Djurö	0120	Värmdö	0264	Nynäshamn 1)	0192	Nynäshamn
0140	Drottningholm	0125	Ekerö	0268	Oskar-Fredriksborg	0187	Vaxholm
0144	Edsbro	0188	Norrtälje	0182	Parksidan	0125	Ekerö
0148	Ekeby	0181	Södertälje	0272	Pershagen 1)	0181	Södertälje
0152	Ekeby	0114	Upplands Väsby	0274	Raksta	0138	Tyresö
0150	Ekerö	0125	Ekerö	0276	Resarö	0187	Vaxholm
0151	Ekerö sommarstad 1)	0125	Ekerö	0278	Riala	0188	Norrtälje
0158	Finkarby	0140	Nykvarn	0280	Rimbo 1)	0188	Norrtälje
0156	Fisksätra 1)	0182	Nacka	0284	Rosersberg	0191	Sigtuna
0166	Fågelvikshöjden 1)	0120	Värmdö	0292	Rydbo	0117	Österåker
0170	Gimmersta	0138	Tyresö	0294	Rånäs	0188	Norrtälje
0178	Gladö kvarn	0126	Huddinge	0296	Saltsjöbaden	0182	Nacka
0168	Grisslehamn	0188	Norrtälje	0310	Sandviken	0181	Södertälje
0364	Grödby	0192	Nynäshamn	0298	Sibble	0127	Botkyrka
0172	Gustavsberg 1)	0120	Värmdö	0300	Sigtuna	0191	Sigtuna
0174	Hagaberg 2)	0120	Värmdö	0304	Sjöberg	0163	Sollentuna
0194	Hagbyhöjden	0117	Österåker	0308	Skebobruk	0188	Norrtälje
0176	Hallstavik 1)	0188	Norrtälje	0312	Skeppsålsström	0120	Värmdö
0180	Hemmesta 3)	0120	Värmdö	0306	Skärgårdsstad 1)	0117	Österåker
0184	Herräng	0188	Norrtälje	0302	Solberga	0117	Österåker
0190	Håbo-Tibble kyrkby	0139	Upplands-Bro	0318	Solsidan	0125	Ekerö
0192	Hästhagen	0182	Nacka	0320	Sorunda	0192	Nynäshamn
0196	Hölö	0181	Södertälje	0322	Spillersboda	0188	Norrtälje
0198	Ingaröstrand	0120	Värmdö	0326	Stava	0117	Österåker
0200	Jordbro 1)	0136	Haninge	0324	Stavsnäs	0120	Värmdö
0204	Järna	0181	Södertälje	0328	Stenhamra 1)	0125	Ekerö
0208	Karby	0115	Vallentuna	0332	Sticklinge udde 1)	0186	Lidingö
0212	Kil 1)	0182	Nacka	0336	Stockholm 1)	0180	Stockholm
0214	Kopparmora 1)	0120	Värmdö	0340	Stora Vika	0192	Nynäshamn
0222	Kullö	0187	Vaxholm	0342	Strömma	0120	Värmdö
0216	Kummelnäs	0182	Nacka	0266	Sundby 1)	0125	Ekerö
0218	Kungsberga	0125	Ekerö	0348	Svanberga 1)	0188	Norrtälje
0220	Kungsängen 1)	0139	Upplands-Bro	0350	Svinninge	0117	Österåker
0224	Kårsta	0115	Vallentuna	0358	Sylta	0139	Upplands-Bro
0226	Landfjärden	0192	Nynäshamn	0352	Söderby-Karl	0188	Norrtälje
0228	Lidingö	0186	Lidingö	0354	Södersvik	0188	Norrtälje
0232	Lindholmen	0115	Vallentuna	0356	Södertälje 1)	0181	Södertälje









Län County				Län County			
Tätort Locality		Kommun Municipality		Tätort Locality		Kommun Municipality	
Kod Code	Namn Name	Kod Code	Namn Name	Kod Code	Namn Name	Kod Code	Namn Name
1448	Ölmstad	0680	Jönköping				
1748	Örserum	0680	Jönköping				
<b>Kronobergs län</b>				<b>Kalmar län</b>			
1802	Agunnaryd	0781	Ljungby	2092	Algutsrum	0840	Mörbylånga
1804	Alstermo	0760	Uppvidinge	2096	Almvik	0883	Västervik
1808	Alvesta	0764	Alvesta	2100	Alsterbro	0881	Nybro
1812	Angelstad 1)	0781	Ljungby	2104	Ankarsrum	0883	Västervik
1818	Björnö	0780	Växjö	2106	Arontorp	0840	Mörbylånga
1820	Braås 1)	0780	Växjö	2108	Berga 1)	0821	Högsby
1828	Delary 1)	0765	Älmhult	2112	Bergkvara	0834	Torsås
1832	Diö 1)	0765	Älmhult	2114	Björkviken	0885	Borgholm
1840	Enerйда	0765	Älmhult	2120	Blomstermåla	0861	Mönsterås
1844	Fridafors 1)	0763	Tingsryd	2124	Bockara	0882	Oskarshamn
1848	Fröseke	0760	Uppvidinge	2128	Boda glasbruk	0862	Emmaboda
1852	Furuby	0780	Växjö	2130	Boholmarna	0880	Kalmar
1856	Gemla	0780	Växjö	2132	Borgholm 1)	0885	Borgholm
1860	Grimslöv	0764	Alvesta	2144	Bäckebo	0881	Nybro
1872	Hjortsberga	0764	Alvesta	2152	Degerhamn	0840	Mörbylånga
1876	Hovmantorp	0761	Lessebo	2154	Dunö	0880	Kalmar
1884	Ingelstad 1)	0780	Växjö	2156	Edsbruk	0883	Västervik
1892	Konga 1)	0763	Tingsryd	2160	Emmaboda	0862	Emmaboda
1896	Kosta	0761	Lessebo	2164	Emsfors	0882	Oskarshamn
1900	Kånna	0781	Ljungby	2168	Eriksmåla	0862	Emmaboda
1904	Lagan 1)	0781	Ljungby	2172	Fagerhult	0821	Högsby
1908	Lammhult 1)	0780	Växjö	2176	Figeholm	0882	Oskarshamn
1912	Lenhovda 1)	0760	Uppvidinge	2184	Flerohopp	0881	Nybro
1916	Lessebo 1)	0761	Lessebo	2188	Fliseryd	0861	Mönsterås
1920	Liatorp	0765	Älmhult	2192	Flygsfors 1)	0881	Nybro
1924	Lidhult 1)	0781	Ljungby	2196	Frödinge	0884	Vimmerby
1932	Linneryd 1)	0763	Tingsryd	2200	Fågelfors	0821	Högsby
1936	Ljungby 1)	0781	Ljungby	2204	Fårbo	0882	Oskarshamn
1940	Markaryd 1)	0767	Markaryd	2208	Färjestaden	0840	Mörbylånga
1944	Moheda 1)	0764	Alvesta	2212	Gamleby	0883	Västervik
1948	Norrhult-Klavreström 1)	0760	Uppvidinge	2216	Grönhögen	0840	Mörbylånga
1952	Nöbbele 1)	0780	Växjö	2232	Gullringen	0884	Vimmerby
1956	Rottne	0780	Växjö	2236	Gunnebo	0883	Västervik
1960	Ryd	0763	Tingsryd	2240	Gårdby	0840	Mörbylånga
1964	Ryssby	0781	Ljungby	2244	Hagby	0880	Kalmar
1968	Rävemåla 1)	0763	Tingsryd	2248	Halltorp	0880	Kalmar
1976	Skruv	0761	Lessebo	2256	Hjorted	0883	Västervik
1980	Strömsnäsbruk 1)	0767	Markaryd	2260	Hultsfred	0860	Hultsfred
1988	Timsfors 1)	0767	Markaryd	2264	Högsby	0821	Högsby
1992	Tingsryd 1)	0763	Tingsryd	2272	Johansfors 1)	0862	Emmaboda
1996	Torpsbruk 1)	0764	Alvesta	2276	Järforsen	0860	Hultsfred
2000	Traryd	0767	Markaryd	2280	Kalmar	0880	Kalmar
2002	Tävelsås	0780	Växjö	2284	Kastlösa	0840	Mörbylånga
2004	Urshult 1)	0763	Tingsryd	2288	Kristdala	0882	Oskarshamn
2012	Vislanda	0764	Alvesta	2292	Kristvallabrunn	0881	Nybro
2016	Vittaryd 1)	0781	Ljungby	2296	Köpingsvik	0885	Borgholm
2020	Väckelsång	0763	Tingsryd	2300	Lindsdal	0880	Kalmar
2024	Växjö 1)	0780	Växjö	2304	Ljungbyholm	0880	Kalmar
2028	Åby	0780	Växjö	2308	Loftahammar	0883	Västervik
2032	Åryd 1)	0780	Växjö	2312	Långasjö	0862	Emmaboda
2036	Åseda 1)	0760	Uppvidinge	2316	Läckeby	0880	Kalmar
2040	Älgshult 1)	0760	Uppvidinge	2324	Löttorp	0885	Borgholm
2048	Älmhult 1)	0765	Älmhult	2328	Misterhult	0882	Oskarshamn

Län County				Län County			
Tätort Locality		Kommun Municipality		Tätort Locality		Kommun Municipality	
Kod Code	Namn Name	Kod Code	Namn Name	Kod Code	Namn Name	Kod Code	Namn Name
2330	Mysingsö	0882	Oskarshamn	2542	Tingstäde	0980	Gotland
2332	Målerås 1)	0881	Nybro	2548	Vibble	0980	Gotland
2336	Målilla 1)	0860	Hultsfred	2552	Visby	0980	Gotland
2340	Mönsterås	0861	Mönsterås	2556	Väskinde	0980	Gotland
2344	Mörbylånga 1)	0840	Mörbylånga	2560	Västerhejde	0980	Gotland
2348	Mörlunda	0860	Hultsfred				
2350	Norra Möckleby	0840	Mörbylånga				
2352	Nybro	0881	Nybro	<b>Blekinge län</b>			
2356	Orrefors	0881	Nybro	2600	Backaryd	1081	Ronneby
2360	Oskarshamn 1)	0882	Oskarshamn	2604	Bräkne-Hoby	1081	Ronneby
2364	Piperskärr	0883	Västervik	2606	Brömsebro	1080	Karlskrona
2368	Påryd	0880	Kalmar	2612	Drottningsskär	1080	Karlskrona
2372	Påskallavik	0882	Oskarshamn	2616	Eringsboda	1081	Ronneby
2376	Rinkabyholm	0880	Kalmar	2620	Fridlevstad	1080	Karlskrona
2380	Rockneby	0880	Kalmar	2624	Fågelmara	1080	Karlskrona
2384	Rosenfors	0860	Hultsfred	2628	Grånum 1)	1060	Olofström
2388	Ruda 1)	0821	Högsby	2630	Gängletorp	1080	Karlskrona
2390	Rumskulla	0884	Vimmerby	2632	Hallabro	1081	Ronneby
2266	Rälla	0885	Borgholm	2640	Hasslö	1080	Karlskrona
2394	Saltvik	0882	Oskarshamn	2644	Holmsjö 1)	1080	Karlskrona
2400	Silverdalen	0860	Hultsfred	2648	Hällaryd	1082	Karlskrona
2404	Skogsby 1)	0840	Mörbylånga	2652	Hällevik	1083	Sölvesborg
2408	Smedby	0880	Kalmar	2656	Hörvik	1083	Sölvesborg
2412	Storebro	0884	Vimmerby	2660	Johannishus	1081	Ronneby
2416	Söderåkra	0834	Torsås	2664	Jämjö	1080	Karlskrona
2420	Södra Vi	0884	Vimmerby	2668	Jämshög	1060	Olofström
2424	Timmernabben	0861	Mönsterås	2672	Kallinge	1081	Ronneby
2428	Torsås	0834	Torsås	2676	Karlskrona 1)	1082	Karlskrona
2432	Totebo	0883	Västervik	2680	Karlskrona 1)	1080	Karlskrona
2436	Trekanten	0880	Kalmar	2684	Kyrkhult	1060	Olofström
2440	Tuna	0884	Vimmerby	2686	Kättilsmåla	1080	Karlskrona
2444	Tvärskog 1)	0880	Kalmar	2688	Listerby	1081	Ronneby
2452	Vassmolösa	0880	Kalmar	2692	Lörby	1083	Sölvesborg
2456	Vena	0860	Hultsfred	2696	Mjällby	1083	Sölvesborg
2458	Vickleby	0840	Mörbylånga	2700	Mörum	1082	Karlskrona
2460	Vimmerby	0884	Vimmerby	2704	Nogersund	1083	Sölvesborg
2464	Virserum	0860	Hultsfred	2708	Norje 1)	1083	Sölvesborg
2468	Vissefjärda	0862	Emmaboda	2712	Nättraby	1080	Karlskrona
2472	Västervik 1)	0883	Västervik	2716	Nävragöl	1080	Karlskrona
2480	Ålem	0861	Mönsterås	2720	Olofström 1)	1060	Olofström
2484	Örsjö	0881	Nybro	2724	Pukavik	1083	Sölvesborg
2488	Överum	0883	Västervik	2732	Ronneby	1081	Ronneby
				2734	Ronnebyhamn 1)	1081	Ronneby
				2736	Rödeby	1080	Karlskrona
				2738	Skavkulla och Skillingenäs	1080	Karlskrona
<b>Gotlands län</b>				2744	Spjutsbygd	1080	Karlskrona
2500	Burgsvik	0980	Gotland	2740	Sturkö	1080	Karlskrona
2504	Fårösund	0980	Gotland	2748	Svängsta	1082	Karlskrona
2508	Havdhem	0980	Gotland	2752	Sölvesborg 1)	1083	Sölvesborg
2512	Hemse	0980	Gotland	2754	Torarp 1)	1082	Karlskrona
2520	Klintehamn	0980	Gotland	2760	Torhamn	1080	Karlskrona
2524	Ljugarn	0980	Gotland	2764	Tving	1080	Karlskrona
2528	Lärbro	0980	Gotland	2768	Valjeviken	1083	Sölvesborg
2530	När	0980	Gotland	2772	Vilshult	1060	Olofström
2534	Roma	0980	Gotland	2774	Ysane	1083	Sölvesborg
2532	Romakloster	0980	Gotland	2776	Åryd 1)	1082	Karlskrona
2536	Slite	0980	Gotland				
2540	Stånga	0980	Gotland				

Län County				Län County			
Tätort Locality		Kommun Municipality		Tätort Locality		Kommun Municipality	
Kod Code	Namn Name	Kod Code	Namn Name	Kod Code	Namn Name	Kod Code	Namn Name
<b>Skåne län</b>				3420	Gislövs läge och Sim-remarken	1287	Trelleborg
3300	Abbekås	1264	Skurup	3424	Glemmingebro	1286	Ystad
3304	Allerum	1283	Helsingborg	2884	Glimåkra	1256	Östra Göinge
3308	Alstad	1287	Trelleborg	3428	Glumslöv	1282	Landskrona
3312	Anderslöv	1287	Trelleborg	2888	Grevie 1)	1278	Båstad
3316	Annelöv	1282	Landskrona	2892	Gualöv 1)	1272	Bromölla
3320	Arild	1284	Höganäs	3432	Gunnarstorp	1260	Bjuv
2800	Arkelstorp 1)	1290	Kristianstad	3436	Gårdstånga	1285	Eslöv
3328	Asmundtorp	1282	Landskrona	2896	Gårds Köpinge	1290	Kristianstad
2804	Ballingslöv	1293	Hässleholm	2900	Gärnsås	1291	Simrishamn
2808	Balsby	1290	Kristianstad	2904	Hammar	1290	Kristianstad
3332	Bara	1263	Svedala	2906	Hammarlund	1290	Kristianstad
3336	Barsebäck	1261	Kävlinge	2908	Hammenhög	1291	Simrishamn
3337	Barsebäckshamn	1261	Kävlinge	2912	Hanaskog	1256	Östra Göinge
2812	Baskemölla	1291	Simrishamn	3440	Harlösa	1285	Eslöv
3338	Beddingestrand	1287	Trelleborg	3444	Hasslarp	1283	Helsingborg
3340	Billeberga	1214	Svalöv	3448	Hedeskoga	1286	Ystad
3344	Billesholm	1260	Bjuv	3452	Helsingborg	1283	Helsingborg
3348	Billinge	1285	Eslöv	3456	Hittarp	1283	Helsingborg
3352	Bjuv 1)	1260	Bjuv	2916	Hjärnarp	1292	Ängelholm
3354	Bjälöv	1290	Kristianstad	2920	Hjärsås	1256	Östra Göinge
2816	Bjärnum	1293	Hässleholm	3460	Hjärup	1230	Staffanstorp
3356	Bjärred	1262	Lomma	3464	Hofferup	1261	Kävlinge
3360	Bjärsjölagård	1265	Sjöbo	3466	Holmeja	1263	Svedala
3364	Blentarp	1265	Sjöbo	2924	Huaröd	1290	Kristianstad
2820	Borrby	1291	Simrishamn	3472	Hurva	1285	Eslöv
2824	Brantevik	1291	Simrishamn	2928	Hyllinge	1277	Åstorp
2828	Broby	1256	Östra Göinge	3476	Häljarp	1282	Landskrona
2832	Bromölla 1)	1272	Bromölla	3484	Härslöv	1282	Landskrona
2836	Brösarp	1270	Tomelilla	2936	Hässleholm	1293	Hässleholm
3372	Bunkeflostrand	1280	Malmö	2940	Hästveda 1)	1293	Hässleholm
3374	Burlövs egnahem	1231	Burlöv	3488	Höganäs	1284	Höganäs
3376	Bårslöv	1283	Helsingborg	2942	Höja	1292	Ängelholm
2840	Båstad	1278	Båstad	3492	Hököpinge	1233	Vellinge
2844	Bäckaskog	1290	Kristianstad	3496	Höllviken	1233	Vellinge
3380	Dalby 1)	1281	Lund	3500	Hörby	1266	Hörby
2848	Degeberga	1290	Kristianstad	3504	Höör	1267	Höör
3384	Domsten	1283	Helsingborg	3506	Idala 1)	1281	Lund
3388	Dösjebro	1261	Kävlinge	2948	Immeln	1256	Östra Göinge
3392	Ekeby	1260	Bjuv	3508	Ingelstråde	1284	Höganäs
2856	Eket	1257	Örkellunga	3512	Jonstorp	1284	Höganäs
2860	Emmaljunga 1)	1293	Hässleholm	2952	Karups sommarby	1265	Sjöbo
3396	Eslöv	1285	Eslöv	3516	Kattarp	1283	Helsingborg
2864	Everöd	1290	Kristianstad	2956	Killeberg	1273	Osby
2868	Finja	1293	Hässleholm	2960	Kivik	1291	Simrishamn
2872	Fjälkinge	1290	Kristianstad	3528	Klagstorp	1287	Trelleborg
3400	Flyinge	1285	Eslöv	2964	Klippan 1)	1276	Klippan
3402	Flädie	1262	Lomma	2968	Klippans bruk	1276	Klippan
3408	Furulund	1261	Kävlinge	3532	Klägerup	1263	Svedala
2876	Färlöv	1290	Kristianstad	2972	Knislinge	1256	Östra Göinge
2880	Förslöv 1)	1278	Båstad	3534	Krika	1276	Klippan
3412	Gantofta	1283	Helsingborg	2980	Kristianstad	1290	Kristianstad
3416	Genarp	1281	Lund	3536	Kristineberg	1280	Malmö
3438	Gessie villastad	1233	Vellinge	3540	Kungshult	1285	Eslöv
				2984	Kvidinge	1277	Åstorp

Län County				Län County			
Tätort Locality		Kommun Municipality		Tätort Locality		Kommun Municipality	
Kod Code	Namn Name	Kod Code	Namn Name	Kod Code	Namn Name	Kod Code	Namn Name
3542	Kvärlöv	1282	Landskrona	3714	Sjöbo sommarby och Svansjö sommarby	1265	Sjöbo
3543	Kyrkheddinge	1230	Staffanstorp	3668	Sjödiken	1263	Svedala
3544	Kågeröd	1214	Svalöv	3062	Sjöröd 1)	1293	Hässleholm
3552	Kävlinge	1261	Kävlinge	3672	Skanör med Falsterbo	1233	Vellinge
3556	Köpingebro 1)	1286	Ystad	3676	Skegrie	1287	Trelleborg
3560	Landskrona	1282	Landskrona	3063	Skepparkroken	1292	Ängelholm
3568	Lilla Harrie	1261	Kävlinge	3072	Skillinge	1291	Simrishamn
2988	Linderöd	1290	Kristianstad	3680	Skivarp	1264	Skurup
2992	Ljungbyhed	1276	Klippan	3684	Skurup	1264	Skurup
3572	Ljunghusen	1233	Vellinge	3080	Skånes-Fagerhult	1257	Örkelljunga
3574	Ljungstorp och Jägersbo	1267	Höör	3084	Smedstorp	1270	Tomelilla
3576	Lomma 1)	1262	Lomma	3688	Smygehamn	1287	Trelleborg
3580	Ludvigsborg	1266	Hörby	3690	Snogeröd	1267	Höör
3584	Lund	1281	Lund	3088	Spjutstorp	1270	Tomelilla
2996	Lunnarp	1270	Tomelilla	3696	Staffanstorp	1230	Staffanstorp
3588	Löberöd	1285	Eslöv	3700	Stehag	1285	Eslöv
3592	Löddeköpinge	1261	Kävlinge	3092	Stidsvig	1276	Klippan
3596	Löderup	1286	Ystad	3096	Stoby	1293	Hässleholm
3000	Lönsboda	1273	Osby	3704	Stockamöllan	1285	Eslöv
3600	Lövestad 1)	1265	Sjöbo	3708	Stora Herrestad	1286	Ystad
3008	Mala 1)	1293	Hässleholm	3100	Strövelstorp	1292	Ängelholm
3604	Malmö 4)	1280	Malmö	3712	Stångby	1281	Lund
3010	Margretetorp 1)	1292	Ängelholm	3716	Svalöv	1214	Svalöv
3608	Marieholm	1285	Eslöv	3720	Svarte	1286	Ystad
3612	Mjöhult	1284	Höganäs	3724	Svedala	1263	Svedala
3012	Munka-Ljungby	1292	Ängelholm	3102	Svenstorp 1)	1292	Ängelholm
3616	Mölle	1284	Höganäs	3728	Sätofta	1267	Höör
3620	Mörarp	1283	Helsingborg	3524	Södra Klagshamn	1280	Malmö
3622	Norra Rörum	1267	Höör	3732	Södra Sandby 1)	1281	Lund
3016	Norra Åsum	1290	Kristianstad	3736	Södra Vrams fälad	1260	Bjuv
3632	Nybrostrand	1286	Ystad	3104	Sösdala	1293	Hässleholm
3020	Nymölla 1)	1272	Bromölla	3738	Sövde	1265	Sjöbo
3024	Näsum	1272	Bromölla	3740	Sövestad	1286	Ystad
3028	Onslunda	1270	Tomelilla	3744	Teckomatorp	1214	Svalöv
3634	Ormanäs och Stanstorp	1267	Höör	3748	Tjörnarps	1267	Höör
3032	Osby	1273	Osby	3108	Tollarp	1290	Kristianstad
3636	Osbyholm	1266	Hörby	3112	Tomelilla	1270	Tomelilla
3034	Ovesholm 1)	1290	Kristianstad	3116	Torekov	1278	Båstad
3640	Oxie	1280	Malmö	3120	Tormestorp	1293	Hässleholm
3036	Perstorp	1275	Perstorp	3480	Torna Hällestad	1281	Lund
3644	Påarp	1283	Helsingborg	3124	Torsebro 1)	1290	Kristianstad
3648	Revingeby 1)	1281	Lund	3752	Trelleborg	1287	Trelleborg
3040	Rinkaby	1290	Kristianstad	3754	Tullstorp 5)	1280	Malmö
3652	Rydebäck	1283	Helsingborg	3756	Tygelsjö	1280	Malmö
3656	Rydsgård	1264	Skurup	3128	Tyringe	1293	Hässleholm
3658	Rängs sand	1233	Vellinge	3760	Tågarp	1214	Svalöv
3044	Röke	1293	Hässleholm	3764	Tånga och Rögle 1)	1283	Helsingborg
3660	Röstånga	1214	Svalöv	3766	Utvålinge	1283	Helsingborg
3662	Sandskogen	1261	Kävlinge	3136	Valje	1272	Bromölla
3048	Sankt Olof	1291	Simrishamn	3772	Vallåkra	1283	Helsingborg
3718	Saxtorpsskogen	1282	Landskrona	3140	Vankiva	1293	Hässleholm
3052	Sibbhult 1)	1256	Östra Göinge	3142	Vanneberga	1290	Kristianstad
3056	Simris	1291	Simrishamn	3776	Veberöd	1281	Lund
3060	Simrishamn	1291	Simrishamn	3144	Vejbystrand	1292	Ängelholm
3664	Sjöbo 1)	1265	Sjöbo	3780	Vellinge 1)	1233	Vellinge







Län County				Län County			
Tätort Locality		Kommun Municipality		Tätort Locality		Kommun Municipality	
Kod Code	Namn Name	Kod Code	Namn Name	Kod Code	Namn Name	Kod Code	Namn Name
4868	Hillared	1465	Svenljunga	5348	Lerdala	1496	Skövde
4392	Hindås	1401	Härryda	4920	Lerum	1441	Lerum
5296	Hjo 1)	1497	Hjo	5352	Lidköping	1494	Lidköping
4396	Hjuvik	1480	Göteborg	4924	Lilla Edet 1)	1462	Lilla Edet
4870	Hjälmaröd	1489	Alingsås	4928	Limmared	1452	Tranemo
4872	Hjärtum	1462	Lilla Edet	4488	Lindome	1481	Mölnadal
4398	Hogstorp	1485	Uddevalla	4932	Ljung 1)	1466	Herrljunga
4876	Holsljunga 1)	1465	Svenljunga	4936	Ljungsarp 1)	1452	Tranemo
4880	Horred	1463	Mark	4492	Ljungkile 1)	1485	Uddevalla
5300	Hova	1447	Gullspång	5356	Lugnås	1493	Mariestad
4400	Hovenäset	1427	Sotenäs	5360	Lundsbrunn	1471	Götene
4884	Hultafors	1443	Bollebygd	5364	Lyrestad	1493	Mariestad
4888	Hulu	1491	Ulricehamn	4496	Lysekil 1)	1484	Lysekil
4404	Hunnebostrand 1)	1427	Sotenäs	4498	Lässby	1480	Göteborg
4892	Hyssna	1463	Mark	4940	Långhem 1)	1452	Tranemo
5304	Hällekis 1)	1471	Götene	4944	Lödöse	1462	Lilla Edet
4410	Hällesåker	1481	Mölnadal	5368	Madängsholm	1498	Tidaholm
4412	Hällevadsholm 1)	1430	Munkedal	4500	Malmön 1)	1427	Sotenäs
4414	Hälleviksstrand 1)	1421	Orust	4948	Marbäck 1)	1491	Ulricehamn
4354	Hällingsjö 1)	1401	Härryda	5372	Mariestad	1493	Mariestad
4420	Hälsö	1407	Öckerö	4504	Marstrand	1482	Kungälv
4424	Härryda	1401	Härryda	4952	Mellerud 1)	1461	Mellerud
4900	Högsäter	1439	Färgelanda	4956	Mjöbäck	1465	Svenljunga
4904	Hökerum 1)	1491	Ulricehamn	5376	Moholm	1473	Töreboda
4428	Hönö	1407	Öckerö	4508	Möllösund 1)	1421	Orust
4514	Höviksnäs 1)	1419	Tjörn	4512	Munkedal 1)	1430	Munkedal
5308	Igelstorp	1496	Skövde	4516	Myggenäs	1419	Tjörn
4908	Ingared 1)	1489	Alingsås	4518	Mysterna	1480	Göteborg
4432	Jonsered	1402	Partille	4960	Målsryd	1490	Borås
5312	Jonslund	1445	Essunga	5384	Mölltorp	1446	Karlsborg
5316	Jung	1470	Vara	4520	Mölnlycke 1)	1401	Härryda
5320	Järpås	1494	Lidköping	4968	Nitta	1491	Ulricehamn
4436	Jörlanda	1415	Stenungsund	4522	Nolvik	1480	Göteborg
4434	Kalvsund	1407	Öckerö	4974	Nordkroken	1487	Vänersborg
4438	Kareby	1482	Kungälv	4972	Norsesund	1489	Alingsås
5324	Karlsborg 1)	1446	Karlsborg	5388	Nossebro 1)	1445	Essunga
4439	Kebal	1486	Strömstad	4526	Nya Långenas	1401	Härryda
4912	Kinna 1)	1463	Mark	4978	Nygård	1462	Lilla Edet
5328	Kinnarp 1)	1499	Falköping	4976	Nödinge-Nol	1440	Ale
4916	Kinnarumma	1490	Borås	5392	Odensberg	1499	Falköping
4440	Klädesholmen 1)	1419	Tjörn	4528	Olofstorp	1480	Göteborg
4444	Kode	1482	Kungälv	4984	Olsfors	1443	Bollebygd
5332	Korsberga	1497	Hjo	4986	Olstorp	1441	Lerum
4448	Kungshamn 1)	1427	Sotenäs	5396	Otterbäcken 1)	1447	Gullspång
4452	Kungälv 1)	1482	Kungälv	4532	Rabbalshede	1435	Tanum
4456	Kvislungeby	1480	Göteborg	4540	Rixö	1484	Lysekil
5336	Kvänum	1470	Vara	4988	Rosenlund	1452	Tranemo
4464	Kåhög	1402	Partille	4542	Rya	1401	Härryda
4468	Kållekärr	1419	Tjörn	4992	Rydal	1463	Mark
4472	Källered	1481	Mölnadal	4996	Rydboholm	1490	Borås
5340	Källby 1)	1471	Götene	5000	Rängedala	1490	Borås
4476	Källö-Knippla	1407	Öckerö	5004	Rännaväg	1491	Ulricehamn
4480	Kärna	1482	Kungälv	4544	Rävlanda	1401	Härryda
5344	Kättilstorp 1)	1499	Falköping	4546	Rödbo	1480	Göteborg
4484	Landvetter 9)	1401	Härryda	4548	Rönnäng 1)	1419	Tjörn
5346	Larv 1)	1470	Vara	4552	Rörö	1407	Öckerö

Län County				Län County			
Tätort Locality		Kommun Municipality		Tätort Locality		Kommun Municipality	
Kod Code	Namn Name	Kod Code	Namn Name	Kod Code	Namn Name	Kod Code	Namn Name
5404	Saleby 1)	1494	Lidköping	5080	Tranemo 1)	1452	Tranemo
5008	Sandared	1490	Borås	5084	Trollhättan 1)	1488	Trollhättan
5012	Sandhult	1490	Borås	5086	Trulsegården	1480	Göteborg
5016	Sexdrega	1465	Svenljunga	5476	Tråvad	1470	Vara
5020	Sjuntorp 1)	1488	Trollhättan	5088	Trädet	1491	Ulricehamn
5024	Sjömarken 1)	1490	Borås	4602	Tulebo	1481	Mölnadal
5022	Sjötofta	1452	Tranemo	4510	Tumlehed	1480	Göteborg
5412	Sjötorp 1)	1493	Mariestad	5480	Tun	1494	Lidköping
5032	Sjövik	1441	Lerum	5092	Töllsjö	1443	Bollebygd
5416	Skagersvik	1447	Gullspång	5484	Töreboda 1)	1473	Töreboda
5420	Skara	1495	Skara	5096	Tösse	1492	Åmål
4556	Skee	1486	Strömstad	4606	Ucklum	1415	Stenungsund
5036	Skepplanda	1440	Ale	5100	Uddebo	1452	Tranemo
5424	Skultorp 1)	1496	Skövde	4608	Uddevalla 1)	1485	Uddevalla
5040	Skåpafors 1)	1460	Bengtstors	5488	Ullervad 1)	1493	Mariestad
4560	Skärhamn 1)	1419	Tjörn	5104	Ulricehamn 1)	1491	Ulricehamn
5428	Skövde 1)	1496	Skövde	5492	Ulvåker	1496	Skövde
4564	Smögen 1)	1427	Sotenäs	5496	Undenäs 1)	1446	Karlsborg
5044	Sollebrunn	1489	Alingsås	5108	Upphärad	1488	Trollhättan
4566	Starrkärr och Näs	1415	Stenungsund	5106	Utby	1485	Uddevalla
5436	Stenstorp	1499	Falköping	5500	Vara 1)	1470	Vara
4568	Stenungsund 1)	1415	Stenungsund	4610	Varekil	1421	Orust
4578	Stenungsön	1415	Stenungsund	5112	Vargön	1487	Vänersborg
5048	Stigen	1439	Färgelanda	5504	Varnhem	1495	Skara
4570	Stora Bugärde	1401	Härbyda	5508	Vartofta	1499	Falköping
4572	Stora Dyrön	1419	Tjörn	5512	Vedum	1470	Vara
4576	Stora Höga 1)	1415	Stenungsund	5116	Vegby 1)	1491	Ulricehamn
5440	Stora Levene 1)	1470	Vara	5038	Velanda	1488	Trollhättan
5052	Stora Mellby	1489	Alingsås	5516	Vinninga	1494	Lidköping
4580	Strandnorum	1415	Stenungsund	5120	Viskafors 1)	1490	Borås
4584	Strömstad 1)	1486	Strömstad	4612	Vrångö	1480	Göteborg
4588	Styrsö	1480	Göteborg	5124	Vårgårda 1)	1442	Vårgårda
5444	Stöpen	1496	Skövde	4616	Väjern	1427	Sotenäs
4590	Sunningen 1)	1485	Uddevalla	5132	Vänersborg 1)	1487	Vänersborg
5056	Surte	1440	Ale	5128	Väne-Åsaka 1)	1488	Trollhättan
4592	Svanesund 1)	1421	Orust	5520	Väring	1496	Skövde
4594	Svanvik 1)	1421	Orust	5524	Värsås 1)	1496	Skövde
4595	Svartehallen	1415	Stenungsund	5136	Västra Bodarna	1489	Alingsås
5060	Svenljunga 1)	1465	Svenljunga	5140	Åmål 1)	1492	Åmål
4598	Svenshögen	1415	Stenungsund	5532	Åsarp	1499	Falköping
5064	Sätilla	1463	Mark	5144	Åsensbruk	1461	Mellerud
4596	Säve	1480	Göteborg	4624	Åstol	1419	Tjörn
4640	Tahult	1401	Härbyda	5536	Älgårås	1473	Töreboda
4600	Tanumshede	1435	Tanum	5148	Älmestad	1491	Ulricehamn
5456	Tibro 1)	1472	Tibro	5152	Älvängen	1440	Ale
5460	Tidaholm 1)	1498	Tidaholm	5156	Äspered	1490	Borås
5464	Tidan 1)	1496	Skövde	4628	Öckerö	1407	Öckerö
5068	Timmele	1491	Ulricehamn	5160	Ödeborg 1)	1439	Färgelanda
5468	Timmersdala 1)	1496	Skövde	4630	Ödsmål	1415	Stenungsund
4604	Tjuvkil	1482	Kungälv	4631	Öjersjö 1)	1402	Partille
5072	Tollerred 1)	1441	Lerum	5890	Örslösa	1494	Lidköping
5472	Torbjörmtorp	1499	Falköping	5162	Östadkulle	1442	Vårgårda
5076	Torestorp 1)	1463	Mark	5164	Östra Frölunda 1)	1465	Svenljunga
4554	Torreby	1430	Munkedal	5168	Överlida	1465	Svenljunga
4524	Torslanda 1)	1480	Göteborg	5172	Öxabäck	1463	Mark
5078	Tosseryd	1490	Borås	5176	Öxeryd	1441	Lerum

Län County				Län County			
Tätort Locality		Kommun Municipality		Tätort Locality		Kommun Municipality	
Kod Code	Namn Name	Kod Code	Namn Name	Kod Code	Namn Name	Kod Code	Namn Name
<b>Värmlands län</b>				5832	Svanskog 1)	1785	Säffle
5596	Alster	1780	Karlstad	5836	Sysslebäck	1737	Torsby
5600	Ambjörby	1737	Torsby	5840	Säffle 1)	1785	Säffle
5604	Arvika 1)	1784	Arvika	5842	Tjärnheden	1763	Forshaga
5608	Bergsäng	1783	Hagfors	5844	Torsby 1)	1737	Torsby
5612	Björneborg	1781	Kristinehamn	5848	Töcksfors 1)	1765	Årjäng
5616	Blombacka	1780	Karlstad	5852	Uddeholm	1783	Hagfors
5624	Bäckhammar	1781	Kristinehamn	5856	Uddheden	1766	Sunne
5628	Charlottenberg 1)	1730	Eda	5860	Vallargärdet	1780	Karlstad
5632	Deje	1763	Forshaga	5862	Vidöasen	1761	Hammarö
5634	Dyvelsten 1)	1763	Forshaga	5864	Vålberg 1)	1780	Karlstad
5636	Eda glasbruk	1730	Eda	5868	Värmlandsbro	1785	Säffle
5640	Edane	1784	Arvika	5872	Väse	1780	Karlstad
5644	Edebäck	1783	Hagfors	5876	Västra Ämtervik	1766	Sunne
5652	Edsvalla	1780	Karlstad	5880	Åmotfors 1)	1730	Eda
5724	Ekshärad 1)	1783	Hagfors	5884	Årjäng 1)	1765	Årjäng
5656	Fagerås	1715	Kil	5888	Ölme	1781	Kristinehamn
5660	Filipstad	1782	Filipstad	5892	Östmark	1737	Torsby
5664	Forshaga	1763	Forshaga	<b>Örebro län</b>			
5668	Geijersholm	1783	Hagfors	5900	Askersby	1880	Örebro
5672	Glava 1)	1784	Arvika	5904	Askersund	1882	Askersund
5676	Grums 1)	1764	Grums	5916	Degerfors 1)	1862	Degerfors
5680	Gunnarskog	1784	Arvika	5920	Ekeby	1881	Kumla
5688	Hagfors 1)	1783	Hagfors	5924	Ekeby-Almby	1880	Örebro
5730	Högboda 1)	1715	Kil	5928	Fellingsbro	1885	Lindesberg
5700	Jössefors	1784	Arvika	5932	Finnerödja	1860	Laxå
5704	Karlstad 1)	1780	Karlstad	5936	Fjugesta	1814	Lekeberg
5708	Kil 1)	1715	Kil	5940	Frövi 1)	1885	Lindesberg
5712	Klässbol	1784	Arvika	5944	Garphyttan	1880	Örebro
5716	Koppom	1730	Eda	5948	Glanshammar	1880	Örebro
5720	Kristinehamn 1)	1781	Kristinehamn	5952	Grythyttan	1863	Hällefors
5722	Kyrksten	1760	Storfors	5956	Gusselby	1885	Lindesberg
5728	Lennartsfors	1765	Årjäng	5960	Gyttorp	1884	Nora
5732	Lesjöfors	1782	Filipstad	5964	Hallsberg 1)	1861	Hallsberg
5736	Likenäs	1737	Torsby	5968	Hammar	1882	Askersund
5744	Lysvik	1766	Sunne	5974	Hampetorp	1880	Örebro
5752	Mjönäs	1783	Hagfors	5980	Hasselfors	1860	Laxå
5756	Molkom 1)	1780	Karlstad	5984	Hjortkvarn 1)	1861	Hallsberg
5760	Munkfors 1)	1762	Munkfors	5988	Hovsta	1880	Örebro
5764	Nordmark	1782	Filipstad	5992	Hällabrottet	1881	Kumla
5772	Nykroppa	1782	Filipstad	5996	Hällefors	1863	Hällefors
5780	Oleby	1737	Torsby	6008	Karlskoga	1883	Karlskoga
5784	Persberg	1782	Filipstad	6012	Kilsmo 1)	1880	Örebro
5788	Rottneros	1766	Sunne	6016	Kopparberg	1864	Ljusnarsberg
5792	Råda	1783	Hagfors	6020	Kumla 1)	1881	Kumla
5796	Segmon	1764	Grums	6028	Lanna	1814	Lekeberg
5800	Skattkärr	1780	Karlstad	6032	Latorpsbruk	1880	Örebro
5804	Skoghall 1)	1761	Hammarö	6036	Laxå	1860	Laxå
5808	Skåre 1)	1780	Karlstad	6040	Lindesberg	1885	Lindesberg
5810	Slottsbron	1764	Grums	6072	Marieberg	1880	Örebro
5812	Storfors 1)	1760	Storfors	6052	Mosås	1880	Örebro
5816	Stöllet	1737	Torsby	6056	Mullhyttan	1814	Lekeberg
5820	Sulvik 1)	1784	Arvika	6060	Nora	1884	Nora
5824	Sunne 1)	1766	Sunne	6064	Norra Bro	1880	Örebro
5828	Sunnemo	1783	Hagfors	6076	Odensbacken	1880	Örebro

<b>Län County</b>				<b>Län County</b>			
<b>Tätort Locality</b>		<b>Kommun Municipality</b>		<b>Tätort Locality</b>		<b>Kommun Municipality</b>	
Kod Code	Namn Name	Kod Code	Namn Name	Kod Code	Namn Name	Kod Code	Namn Name
6080	Olshammar 1)	1882	Askersund	6308	Runhällen	1917	Heby
6088	Pålsboda	1861	Hallsberg	6312	Sala	1981	Sala
6092	Ramsberg	1885	Lindesberg	6316	Salbohed	1981	Sala
6096	Rockhammar 1)	1885	Lindesberg	6320	Skinnskatteberg	1904	Skinnskatteberg
6100	Röfors	1860	Laxå	6324	Skultuna 1)	1980	Västerås
6104	Rönneshytta	1882	Askersund	6328	Strömsholm	1961	Hallstahammar
6108	Sannahed	1881	Kumla	6332	Surahammar	1907	Surahammar
6112	Sköllersta	1861	Hallsberg	6336	Sätra brunn	1981	Sala
6116	Stora Mellösa 1)	1880	Örebro	6340	Sörstafors 1)	1961	Hallstahammar
6120	Storå	1885	Lindesberg	6342	Tidö-Lindö	1980	Västerås
6124	Striberg	1884	Nora	6344	Tillberga	1980	Västerås
6128	Stråssa	1885	Lindesberg	6348	Tortuna 1)	1980	Västerås
6136	Ställdalen	1864	Ljusnarsberg	6352	Tärnsjö 1)	1917	Heby
6140	Svartå 1)	1862	Degerfors	6360	Valskog	1960	Kungsör
6144	Sänna	1882	Askersund	6364	Virso	1907	Surahammar
6148	Vedevåg	1885	Lindesberg	6368	Vittinge	1917	Heby
6152	Vintrosa	1880	Örebro	6372	Västerfärnebo	1981	Sala
6156	Vretstorp	1861	Hallsberg	6376	Västerås	1980	Västerås
6160	Zinkgruvan	1882	Askersund	6382	Örtagården	1980	Västerås
6164	Åbytorp	1881	Kumla	6384	Östervåla	1917	Heby
6168	Ämmeberg	1882	Askersund				
6176	Ås	1884	Nora	<b>Dalarnas län</b>			
6172	Åsbro	1882	Askersund	6402	Alvik	2029	Leksand
6178	Åtorp	1862	Degerfors	6404	Avesta	2084	Avesta
6184	Ölmbrotorp	1880	Örebro	6412	Bengtsheden	2080	Falun
6188	Örebro	1880	Örebro	6424	Bjursås	2080	Falun
6192	Östansjö	1861	Hallsberg	6428	Björbo	2026	Gagnef
				6432	Blötberget	2085	Ludvika
				6436	Boda	2031	Rättvik
<b>Västmanlands län</b>				6440	Bonäs	2062	Mora
6200	Arboga 1)	1984	Arboga	6444	Borlänge	2081	Borlänge
6204	Barkarö	1980	Västerås	6448	Brunnsberg 1)	2039	Älvdalen
6208	Dingtuna	1980	Västerås	6456	Bäsna	2026	Gagnef
6210	Enhagen-Ekbacken	1980	Västerås	6472	Danholn	2080	Falun
6212	Fagersta	1982	Fagersta	6476	Djura	2029	Leksand
6220	Götlunda	1984	Arboga	6480	Djurmo	2026	Gagnef
6224	Hallstahammar	1961	Hallstahammar	6484	Djurås 1)	2026	Gagnef
6228	Harbo	1917	Heby	6496	Enviken	2080	Falun
6232	Heby	1917	Heby	6500	Evertsberg	2039	Älvdalen
6236	Hökåsen	1980	Västerås	6504	Falun	2080	Falun
6356	Irsta	1980	Västerås	6460	Floda	2026	Gagnef
6244	Kolbäck	1961	Hallstahammar	6508	Fors	2084	Avesta
6248	Kolsva	1983	Köping	6512	Fredriksberg	2085	Ludvika
6252	Kumla kyrkby	1981	Sala	6516	Furudal	2031	Rättvik
6256	Kungsör	1960	Kungsör	6524	Färnäs	2062	Mora
0792	Kvicksund 1)	1980	Västerås	6528	Gagnef	2026	Gagnef
6266	Kärsta och Bredsdal	1980	Västerås	6532	Garpenberg	2083	Hedemora
6268	Köping 1)	1983	Köping	6540	Gesunda 1)	2062	Mora
6272	Medåker	1984	Arboga	6544	Gonäs	2085	Ludvika
6276	Morgongåva	1917	Heby	6548	Grangårde	2085	Ludvika
6278	Munga	1980	Västerås	6552	Grycksbo	2080	Falun
6280	Munktorp 1)	1983	Köping	6556	Grängesberg	2085	Ludvika
6284	Möklinta	1981	Sala	6558	Gubbo	2061	Smedjebacken
6292	Norberg 1)	1962	Norberg	6560	Gulleråsen	2031	Rättvik
6296	Ramnäs	1907	Surahammar	6566	Hagge	2061	Smedjebacken
6300	Ransta	1981	Sala	6568	Halvarsgårdarna	2081	Borlänge
6304	Riddarhyttan	1904	Skinnskatteberg				

Län County				Län County			
Tätort Locality		Kommun Municipality		Tätort Locality		Kommun Municipality	
Kod Code	Namn Name	Kod Code	Namn Name	Kod Code	Namn Name	Kod Code	Namn Name
6572	Hedemora	2083	Hedemora	6816	Tällberg	2029	Leksand
6576	Horndal	2084	Avesta	6820	Vad	2061	Smedjebacken
6464	Husby 1)	2083	Hedemora	6828	Vansbro	2021	Vansbro
6580	Håksberg	2085	Ludvika	6832	Vattnäs	2062	Mora
6584	Häradsbygden	2029	Leksand	6836	Venjan	2062	Mora
6588	Idkerberget	2081	Borlänge	6840	Vika	2080	Falun
6592	Idre	2039	Älvdalen	6848	Vikarbyn	2031	Rättvik
6596	Insjön	2029	Leksand	6852	Vikmanshyttan	2083	Hedemora
6468	Järna	2021	Vansbro	6860	Vinäs	2062	Mora
6606	Kyrkberget	2082	Säter	6864	Våmhus	2062	Mora
6608	Leksand	2029	Leksand	6872	Västanvik 1)	2029	Leksand
6612	Lima	2023	Malung	6880	Västerby	2083	Hedemora
6616	Limedsforsen	2023	Malung	6884	Västermyckeläng	2039	Älvdalen
6620	Linghed	2080	Falun	6888	Yttermalung	2023	Malung
6624	Ludvika	2085	Ludvika	6892	Åsen	2039	Älvdalen
6632	Långshyttan	2083	Hedemora	6896	Älvdalen	2039	Älvdalen
6636	Malung	2023	Malung	6900	Äppelbo	2021	Vansbro
6640	Malungsfors	2023	Malung	6904	Öje	2023	Malung
6644	Mockfjärd	2026	Gagnef	6912	Östnor	2062	Mora
6648	Mora	2062	Mora				
6652	Mora	2082	Säter				
6492	Naglarby och Enbacka	2082	Säter	<b>Gävleborgs län</b>			
6660	Nedre Gärdsjö	2031	Rättvik	7000	Alfta 1)	2121	Ovanåker
6664	Nordanö	2084	Avesta	7004	Arbrå	2183	Bollnäs
6666	Norr Amsberg	2081	Borlänge	7012	Backberg	2181	Sandviken
6672	Nusnäs	2062	Mora	7014	Berg	2180	Gävle
6676	Nyhammar	2085	Ludvika	7016	Bergby	2180	Gävle
6680	Nås	2021	Vansbro	7020	Bergsjö 1)	2132	Nordanstig
6684	Näs bruk	2084	Avesta	7024	Bergvik	2182	Söderhamn
6692	Ornäs	2081	Borlänge	7028	Björke	2180	Gävle
6696	Orsa	2034	Orsa	7036	Bollnäs 1)	2183	Bollnäs
6920	Persbo	2085	Ludvika	7038	Bönan 1)	2180	Gävle
6704	Repbäcken	2081	Borlänge	7040	Delsbo	2184	Hudiksvall
6708	Rot	2039	Älvdalen	7044	Edsbyn	2121	Ovanåker
6716	Rättvik 1)	2031	Rättvik	7128	Edsta	2184	Hudiksvall
6720	Saxdalen	2085	Ludvika	7048	Enånger 1)	2184	Hudiksvall
6724	Selja	2062	Mora	7052	Forsbacka	2180	Gävle
6728	Sifferbo	2026	Gagnef	7050	Forsby	2180	Gävle
6732	Siljansnäs	2029	Leksand	7058	Freluga	2183	Bollnäs
6736	Skattungbyn	2034	Orsa	7056	Friggesund	2184	Hudiksvall
6764	Skedvi kyrkby	2082	Säter	7060	Furuvik	2180	Gävle
6744	Smedjebacken 1)	2061	Smedjebacken	7064	Färila 1)	2161	Ljusdal
6748	Sollerön	2062	Mora	7068	Gnarp	2132	Nordanstig
6752	Solvarbo	2082	Säter	7076	Gävle 1)	2180	Gävle
6768	Sundborn	2080	Falun	7080	Hagsta	2180	Gävle
6772	Sunnansjö	2085	Ludvika	7084	Hammarby	2181	Sandviken
6776	Svårdsjö	2080	Falun	7092	Hamrångefjärden	2180	Gävle
6780	Sågmyra	2080	Falun	7096	Harmånger	2132	Nordanstig
6784	Sälen	2023	Malung	7172	Hassela	2132	Nordanstig
6788	Särna	2039	Älvdalen	7104	Hedesunda	2180	Gävle
6792	Säter	2082	Säter	7112	Hofors 1)	2104	Hofors
6796	Söderbärke	2061	Smedjebacken	7120	Hudiksvall	2184	Hudiksvall
6804	Sörvik	2085	Ludvika	7124	Hybo	2161	Ljusdal
6814	Toftbyn 1)	2080	Falun	7130	Hälsjö	2184	Hudiksvall
6806	Torsång	2081	Borlänge	7126	Hällbo	2183	Bollnäs
6808	Transtrand	2023	Malung	7132	Iggesund 1)	2184	Hudiksvall
				7136	Ilsbo	2132	Nordanstig

Län County				Län County			
Tätort Locality		Kommun Municipality		Tätort Locality		Kommun Municipality	
Kod Code	Namn Name	Kod Code	Namn Name	Kod Code	Namn Name	Kod Code	Namn Name
7140	Jäderfors	2181	Sandviken	<b>Västernorrlands län</b>			
7144	Jädraås	2101	Ockelbo	7400	Alby	2260	Ånge
7148	Järbo 1)	2181	Sandviken	7408	Ankarsvik	2281	Sundsvall
7152	Järvsö	2161	Ljusdal	7412	Arnäsfall 1)	2284	Örnsköldsvik
7154	Jättendal	2132	Nordanstig	7416	Bergeforsen	2262	Timrå
7156	Kilafors	2183	Bollnäs	7420	Billsta	2284	Örnsköldsvik
7164	Korskrogen	2161	Ljusdal	7424	Bjåsta	2284	Örnsköldsvik
7168	Kungsgården	2181	Sandviken	7428	Björna	2284	Örnsköldsvik
7178	Lillhaga	2161	Ljusdal	7432	Bollstabruk	2282	Kramfors
7180	Lingbo	2101	Ockelbo	7444	Bredbyn	2284	Örnsköldsvik
7184	Ljusdal 1)	2161	Ljusdal	7446	Dingersjö 1)	2281	Sundsvall
7188	Ljusne	2182	Söderhamn	7448	Docksta	2282	Kramfors
7192	Los	2161	Ljusdal	7460	Essvik	2281	Sundsvall
7196	Lottefors	2183	Bollnäs	7462	Fanbyn	2281	Sundsvall
7198	Lund	2180	Gävle	7468	Frånö	2282	Kramfors
7212	Marmaskogen	2182	Söderhamn	7472	Fränsta	2260	Ånge
7208	Marmaverken	2182	Söderhamn	7476	Gideå	2284	Örnsköldsvik
7214	Mohed	2182	Söderhamn	7480	Gimåt	2284	Örnsköldsvik
7216	Njutånger	2184	Hudiksvall	7482	Gottne	2284	Örnsköldsvik
7220	Nore	2161	Ljusdal	7478	Gustavsberg	2281	Sundsvall
7224	Norrlandet	2180	Gävle	7488	Herrskog	2282	Kramfors
7228	Norrundet 1)	2180	Gävle	7492	Hovid	2281	Sundsvall
7232	Näsviken	2184	Hudiksvall	7496	Husum 1)	2284	Örnsköldsvik
7236	Ockelbo 1)	2101	Ockelbo	7500	Härnösand 1)	2280	Härnösand
7240	Ovanåker	2121	Ovanåker	7504	Indal	2281	Sundsvall
7252	Rengsjö 1)	2183	Bollnäs	7510	Johannedal	2281	Sundsvall
7256	Roteberg	2121	Ovanåker	7506	Juniskär	2281	Sundsvall
7258	Runemo 1)	2121	Ovanåker	7512	Junsele	2283	Sollefteå
7268	Sandarne 1)	2182	Söderhamn	7402	Klingsta och Allsta	2281	Sundsvall
7272	Sandviken 1)	2181	Sandviken	7516	Klockestrand	2282	Kramfors
7276	Segersta	2183	Bollnäs	7520	Kovland	2281	Sundsvall
7280	Sibo	2183	Bollnäs	7524	Kramfors 1)	2282	Kramfors
7284	Skog	2182	Söderhamn	7532	Kvissleby 1)	2281	Sundsvall
7292	Stocka 1)	2132	Nordanstig	7540	Köpmanholmen 1)	2284	Örnsköldsvik
7296	Storvik	2181	Sandviken	7548	Liden	2281	Sundsvall
7304	Strömsbruk	2132	Nordanstig	7552	Ljungaverk	2260	Ånge
7308	Sälgsjön	2180	Gävle	7560	Lucksta	2281	Sundsvall
7312	Söderala	2182	Söderhamn	7568	Lunde	2282	Kramfors
7316	Söderhamn 1)	2182	Söderhamn	7564	Lungvik	2282	Kramfors
7320	Sörforsa	2184	Hudiksvall	7572	Långsele 1)	2283	Sollefteå
7324	Tallåsen	2161	Ljusdal	7576	Långviksmon 1)	2284	Örnsköldsvik
7332	Torsåker	2104	Hofors	7580	Matfors	2281	Sundsvall
7336	Totra	2180	Gävle	7584	Mellansel	2284	Örnsköldsvik
7340	Trödje	2180	Gävle	7588	Mjällom	2282	Kramfors
7344	Valbo	2180	Gävle	7592	Moliden	2284	Örnsköldsvik
7348	Vallsta	2183	Bollnäs	7596	Nedansjö	2281	Sundsvall
7352	Vallvik	2182	Söderhamn	7600	Njurundabommen	2281	Sundsvall
7356	Vannsätter 1)	2182	Söderhamn	7604	Nordingrå	2282	Kramfors
7360	Viksjöfors	2121	Ovanåker	7616	Nyland	2282	Kramfors
7364	Västerberg 1)	2181	Sandviken	7620	Näsåker	2283	Sollefteå
7368	Åbyggeby	2180	Gävle	7628	Ramsele 1)	2283	Sollefteå
7372	Åmot	2101	Ockelbo	7632	Ramvik	2280	Härnösand
7376	Åsunda	2181	Sandviken	7636	Sandslån	2282	Kramfors
7380	Åshammar 1)	2181	Sandviken	7644	Sidensjö	2284	Örnsköldsvik
7384	Österfärnebo	2181	Sandviken	7652	Skottsund	2281	Sundsvall
				7660	Sollefteå 1)	2283	Sollefteå





Län County				Län County			
Tätort Locality		Kommun Municipality		Tätort Locality		Kommun Municipality	
Kod Code	Namn Name	Kod Code	Namn Name	Kod Code	Namn Name	Kod Code	Namn Name
8220	Kristineberg 1)	2481	Lycksele	8544	Boden	2582	Boden
8224	Kusmark	2482	Skellefteå	8548	Bodträskfors	2582	Boden
8228	Kåge 1)	2482	Skellefteå	8556	Bredviken 1)	2514	Kalix
8232	Lycksele 1)	2481	Lycksele	8558	Brändön	2580	Luleå
8236	Lögdeå	2401	Nordmaling	8560	Båtskärsnäs	2514	Kalix
8240	Lövånger	2482	Skellefteå	8564	Bälinge	2580	Luleå
8244	Malå 1)	2418	Malå	8568	Böle	2581	Piteå
8248	Medle 1)	2482	Skellefteå	8576	Ersnäs	2580	Luleå
8252	Myckle	2482	Skellefteå	8578	Gammelgården	2514	Kalix
8256	Nordmaling	2401	Nordmaling	8580	Gammelstaden	2580	Luleå
8268	Norsjö 1)	2417	Norsjö	8584	Glommersträsk	2505	Arvidsjaur
8280	Obbola 1)	2480	Umeå	8588	Gunnarsbyn	2582	Boden
8284	Ostvik 1)	2482	Skellefteå	8596	Gällivare	2523	Gällivare
8292	Robertsfors 1)	2409	Robertsfors	8600	Hakkas 1)	2523	Gällivare
8296	Rundvik 1)	2401	Nordmaling	8604	Haparanda	2583	Haparanda
8300	Rusksele 1)	2481	Lycksele	8608	Harads	2582	Boden
8304	Röbäck 1)	2480	Umeå	8612	Hedenäset	2518	Övertorneå
8308	Skelleftehamn 1)	2482	Skellefteå	8616	Hemmingsmark 1)	2581	Piteå
8312	Skellefteå 1)	2482	Skellefteå	8620	Hortlax	2581	Piteå
8316	Sorsele 1)	2422	Sorsele	8628	Jokkmokk	2510	Jokkmokk
8320	Stensele	2421	Storuman	8632	Jukkasjärvi	2584	Kiruna
8324	Storuman 1)	2421	Storuman	8636	Junosuando	2521	Pajala
8332	Stöcke	2480	Umeå	8640	Juoksengi	2518	Övertorneå
8334	Stöcksjö	2480	Umeå	8644	Jämtön	2580	Luleå
8336	Sävar 1)	2480	Umeå	8648	Jävre	2581	Piteå
8342	Södra Bergsbyn och Stackgrönnan 11)	2482	Skellefteå	8656	Kalix	2514	Kalix
8344	Sörfors	2480	Umeå	8658	Kallax	2580	Luleå
8348	Sörmjölle 1)	2480	Umeå	8660	Kangos	2521	Pajala
8352	Tavelsjö	2480	Umeå	8664	Karesuando	2584	Kiruna
8354	Tomtebo	2480	Umeå	8668	Karlsborg 1)	2514	Kalix
8356	Tvärälund	2404	Vindeln	8670	Karlsvik	2580	Luleå
8360	Täfteå	2480	Umeå	8672	Karungi	2583	Haparanda
8364	Tärnaby 1)	2421	Storuman	8676	Kiruna	2584	Kiruna
8372	Umeå 1)	2480	Umeå	8680	Klöverträsk	2580	Luleå
8310	Ursviken 1)	2482	Skellefteå	8688	Korpilombolo 1)	2521	Pajala
8376	Vilhelmina	2462	Vilhelmina	8692	Korsträsk 1)	2560	Älvsbyn
8380	Vindeln 1)	2404	Vindeln	8694	Koskullskulle	2523	Gällivare
8384	Vännäs 1)	2460	Vännäs	8704	Kuttainen	2584	Kiruna
8388	Vännäsby	2460	Vännäs	8712	Laisvall	2506	Arjeplog
8390	Västibyn	2480	Umeå	8720	Lillpite	2581	Piteå
8392	Åmsele	2404	Vindeln	8724	Luleå 1)	2580	Luleå
8396	Ånäset	2409	Robertsfors	8732	Malmberget	2523	Gällivare
8400	Åsele	2463	Åsele	8734	Marielund	2583	Haparanda
8408	Örviken	2482	Skellefteå	8740	Morjärv	2514	Kalix
8412	Överboda	2480	Umeå	8744	Moskosel	2505	Arvidsjaur
<b>Norbottens län</b>				8752	Måttsund 1)	2580	Luleå
8504	Alvik	2580	Luleå	8768	Nikkala	2583	Haparanda
8508	Antnäs	2580	Luleå	8772	Nilivaara	2523	Gällivare
8512	Arjeplog 1)	2506	Arjeplog	8776	Norrjärden	2581	Piteå
8516	Arvidsjaur	2505	Arvidsjaur	8928	Nyborg	2514	Kalix
8528	Bensbyn	2580	Luleå	8780	Pajala 1)	2521	Pajala
8532	Bergnäset	2580	Luleå	8788	Persön	2580	Luleå
8536	Bergsviken	2581	Piteå	8792	Piteå	2581	Piteå
8540	Blåsmark	2581	Piteå	8796	Porjus	2510	Jokkmokk
				8804	Päläng	2514	Kalix
				8812	Risögrund	2514	Kalix

Län County				Län County			
Tätort Locality		Kommun Municipality		Tätort Locality		Kommun Municipality	
Kod Code	Namn Name	Kod Code	Namn Name	Kod Code	Namn Name	Kod Code	Namn Name
8816	Roknäs	2581	Piteå	8886	Tjautjas/Čavččas	2523	Gällivare
8820	Rolfs	2514	Kalix	8892	Tärendö	2521	Pajala
8824	Rosvik	2581	Piteå	8896	Töre	2514	Kalix
8828	Rutvik	2580	Luleå	8900	Ullatti	2523	Gällivare
8832	Råneå	2580	Luleå	8902	Unbyn	2582	Boden
8836	Sangis	2514	Kalix	8904	Vidsel	2560	Älvsbyn
8840	Seskarö	2583	Haparanda	8908	Visträsk 12)	2560	Älvsbyn
8844	Sikfors 1)	2581	Piteå	8912	Vittangi	2584	Kiruna
8846	Sjulsmark	2581	Piteå	8916	Vittjärv	2582	Boden
8860	Svanstein	2518	Övertorneå	8920	Vuollerim	2510	Jokkmokk
8864	Svappavaara 1)	2584	Kiruna	8924	Vännäsberget	2513	Överkalix
8868	Svartbyn	2513	Överkalix	8932	Älvsbyn	2560	Älvsbyn
8876	Svensbyn	2581	Piteå	8940	Överkalix	2513	Överkalix
8878	Sävast	2582	Boden	8944	Övertorneå	2518	Övertorneå
8880	Södra Sunderbyn	2580	Luleå	8948	Övre Soppero	2584	Kiruna
8884	Tallvik	2513	Överkalix				

- 1) Reviderade gränser för år 2000
- 2) Sammanslagen med Hemmesta (0180)
- 3) Sammanslagen med Hagaberg (0174)
- 4) Sammanslagen med Tullstorp (3754)
- 5) Sammanslagen med Malmö (3604)
- 6) Sammanslagen med Onsala (4054)
- 7) Sammanslagen med Gottskär (3947)
- 8) Sammanslagen med Landvetter (4484)
- 9) Sammanslagen med Björrod (4306)
- 10) Delad i två tätorter Bergsbyn samt Södra Bergsbyn och Stackgrönnan
- 11) Delad tätort, tidigare del av Bergsbyn (8116)
- 12) Namnändrad, tidigare namn Vistheden

**16. Antalsuppgifter den 1 januari 2007 för de redovisade områdena**

16. Number of divisions on 1 January 2007 for the regions reported

Områden Regions	Antal Number
Län	21
Kommuner	290
Församlingar	1 823*
Riksområden	8
NUTS-områden i Sverige	
NUTS 1	1
NUTS 2	8
NUTS 3	21
Storstadsområden	3
Storstadsområdenas områdesdelar	14
Lokala arbetsmarknader (LA 2003)	87
Funktionella analysområden (Nutek)	72
Kommungrupper (SKL)	9
Tätorter	1 940

\* Varav 5 icke-territoriella församlingar (Hovförsamlingen, Finska församlingen och Tyska S:ta Gertruds församling i Stockholms kommun, Karlskrona amiralitetsförsamling i Karlskrona kommun och Tyska Christinae församling i Göteborgs kommun).

Åtta församlingar – Aska, Bjärke, Fridhem, Hova-Älgårås, Kulltorp, Landskrona, Ringsjö och Sexdrega – delas av kommungräns och har därför två församlingskoder var, men räknas här endast en gång. Således finns totalt 1 831 LKF-koder.



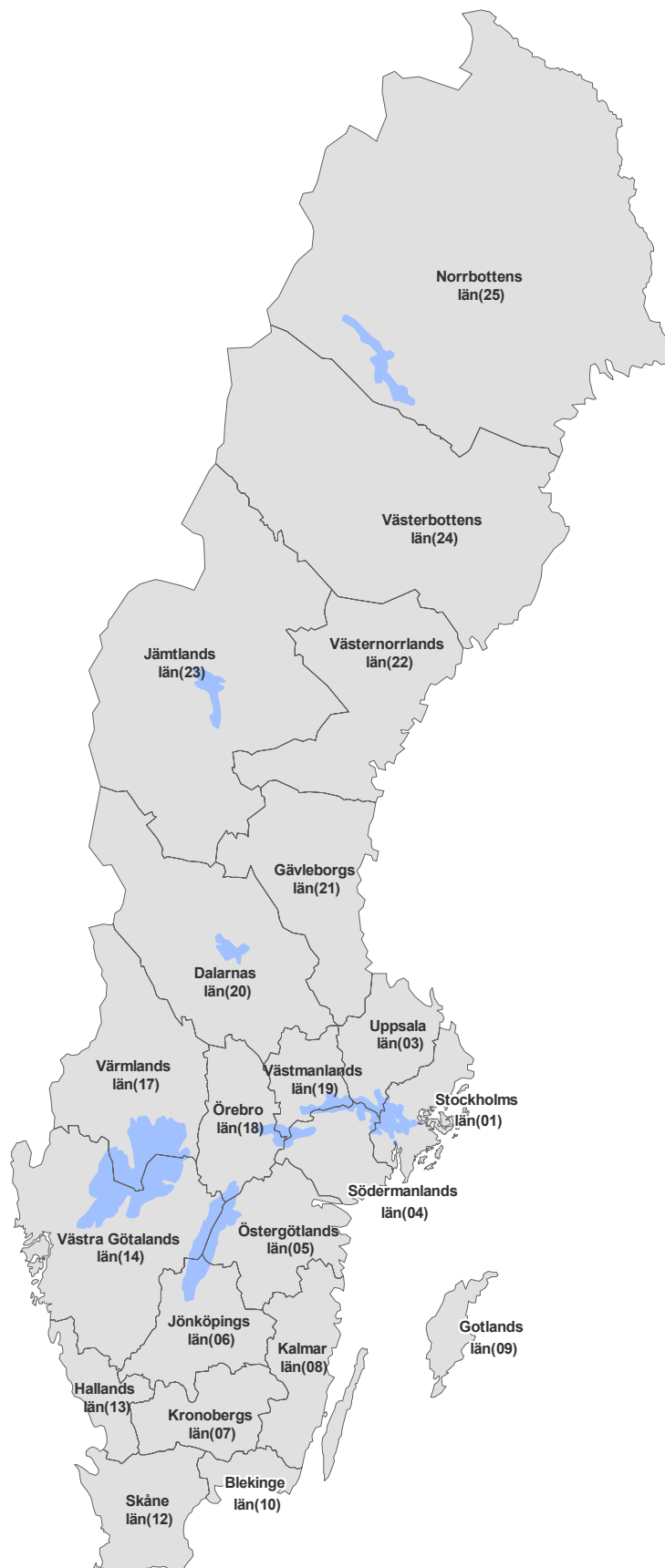
# Kartor

## 1. Sveriges län

Counties in Sweden

### Teckenförklaring

— Länsgräns

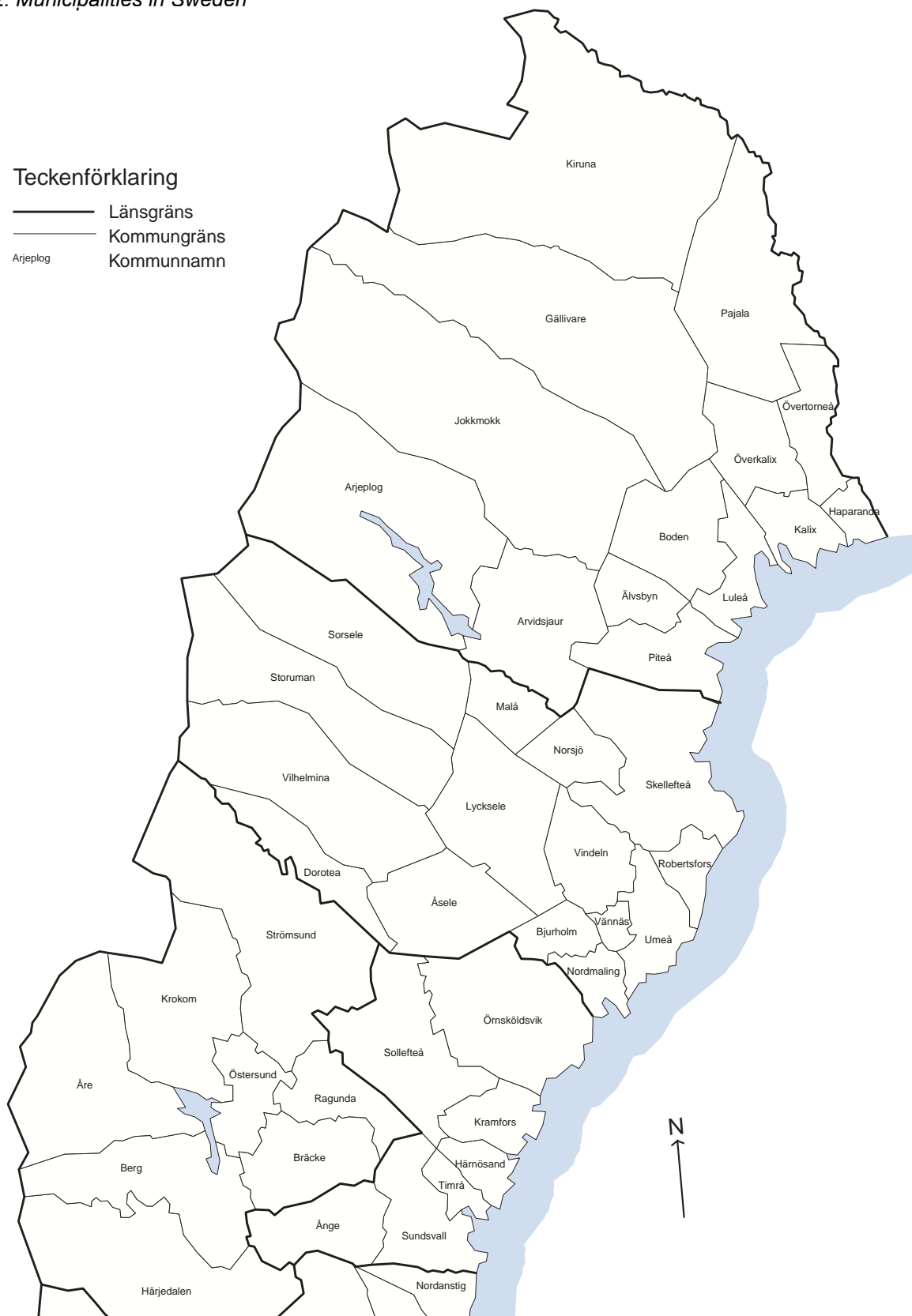


## 2. Sveriges kommuner

### 2. Municipalities in Sweden

#### Teckenförklaring

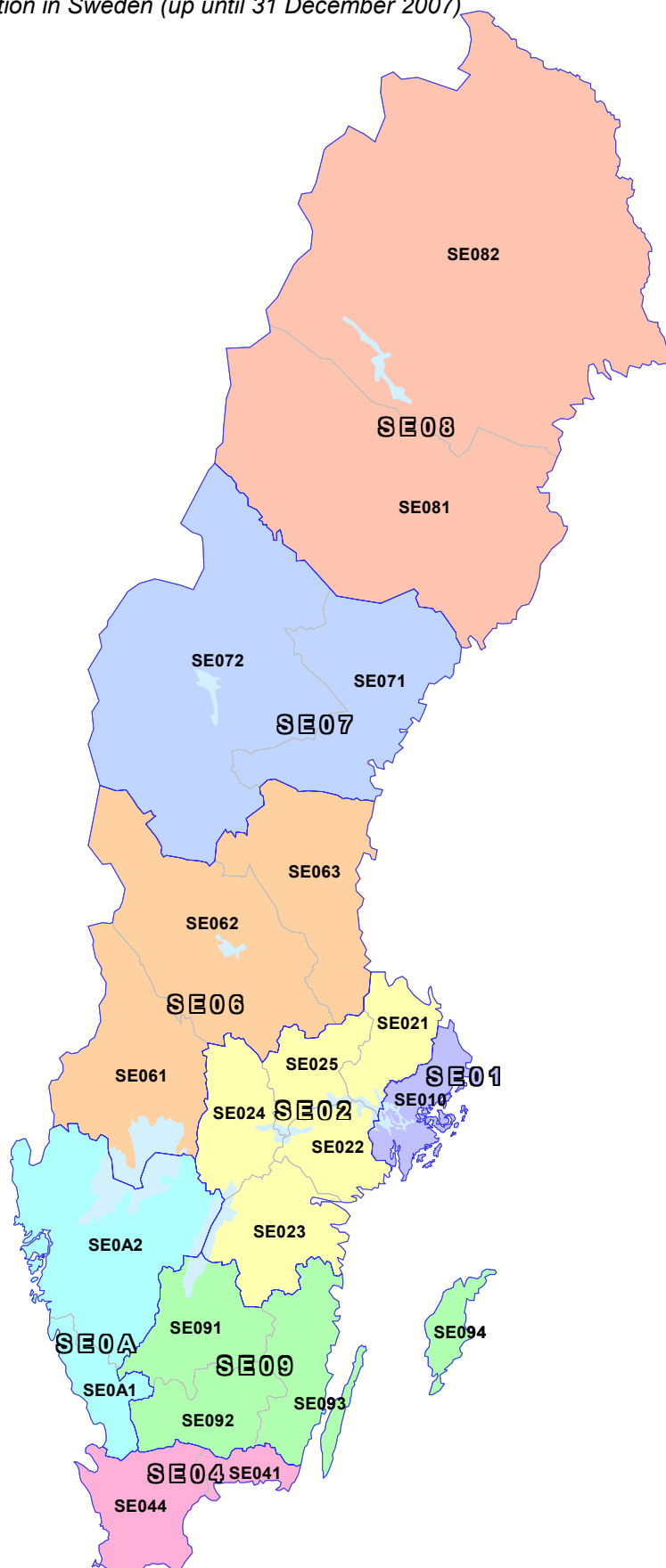
- Länsgrens
- Kommungräns
- Arjeplog Kommunnamn





### 3. NUTS-indelningen i Sverige (t.o.m. 2007-12-31)

3. NUTS classification in Sweden (up until 31 December 2007)





## 4. Storstadsområden

### 4. Metropolitan areas

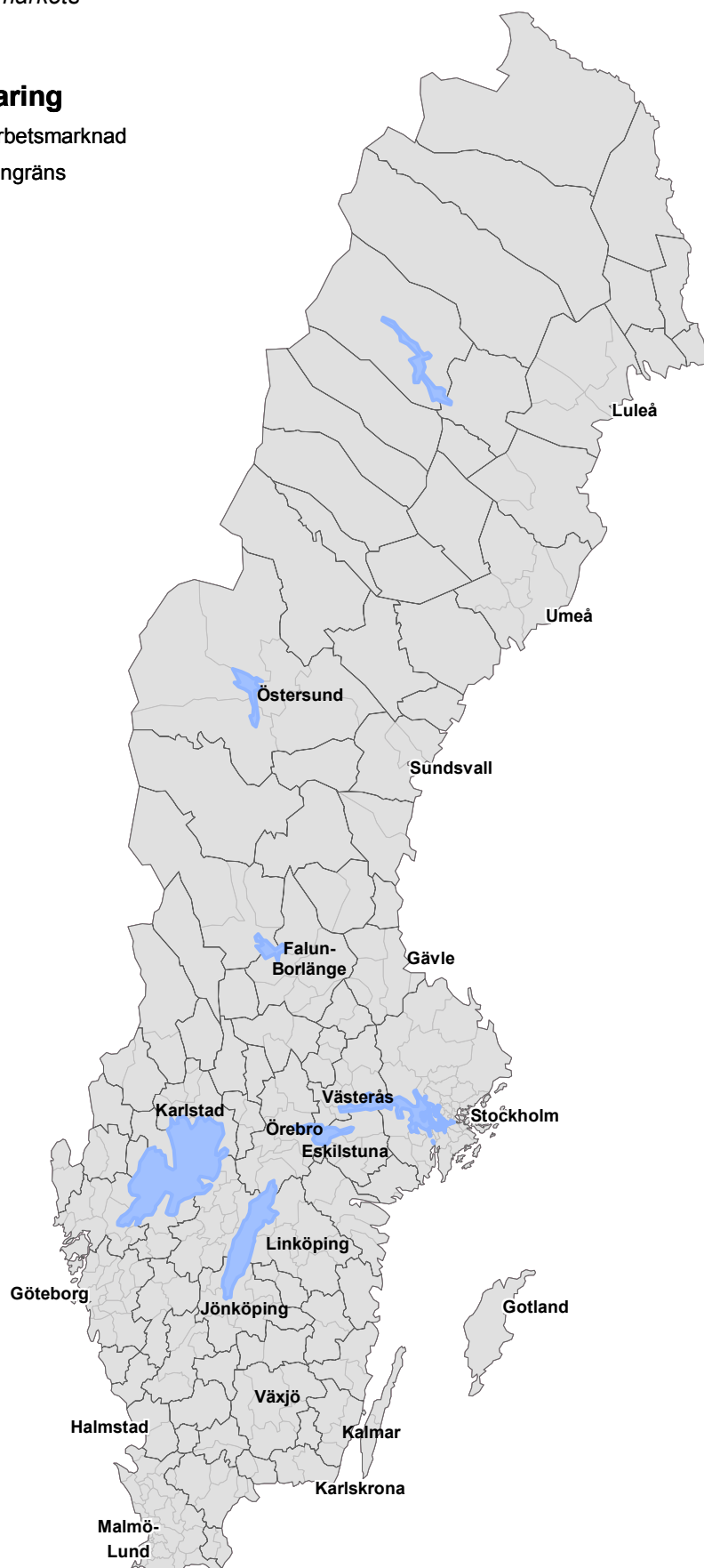


## 5. Lokala arbetsmarknader (LA 2003)

### 5. Local labour markets

#### Teckenförklaring

- Lokal arbetsmarknad
- Kommungräns

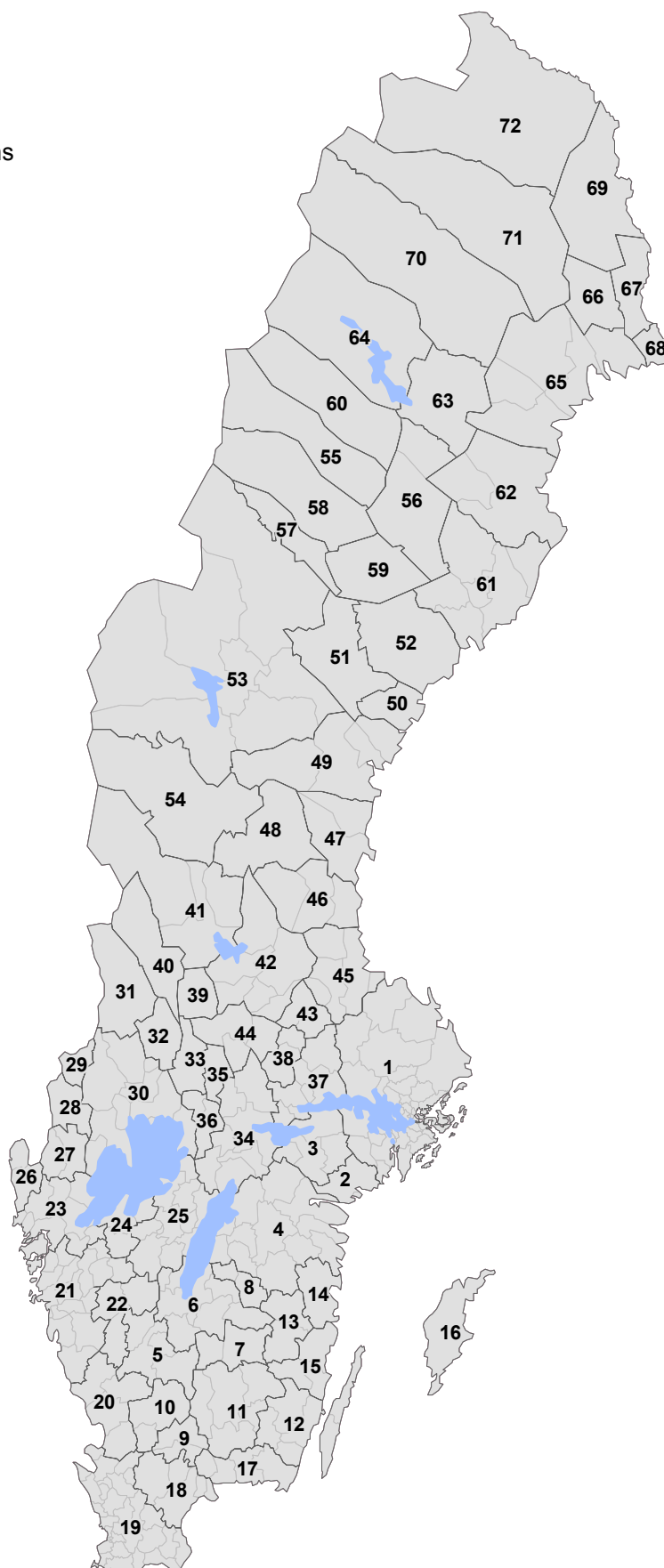


## 6. Funktionella analysregioner (FA-regioner), Nuteks indelning

6. Functional analysis regions, made by Nutek

### Teckenförklaring

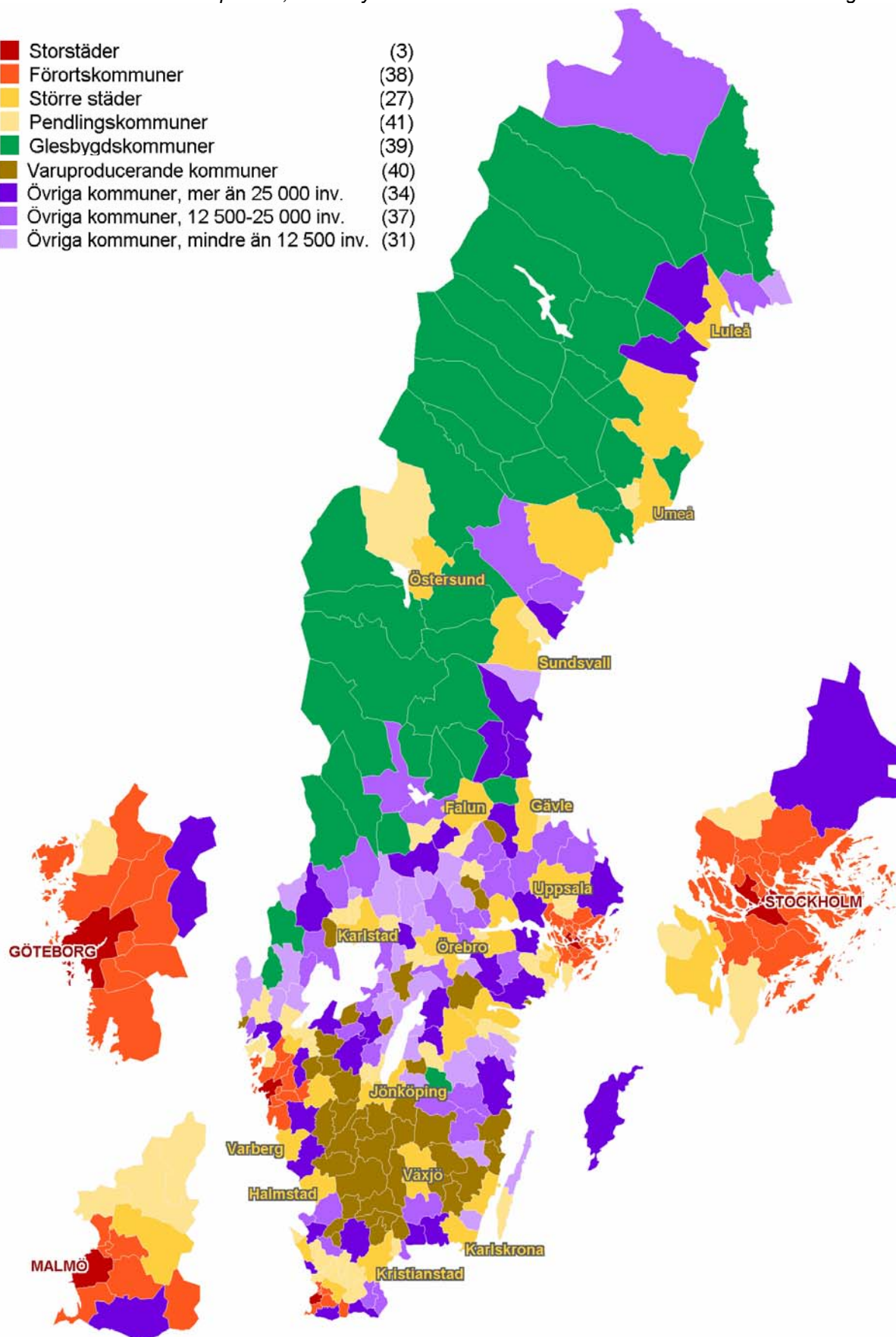
- FA-region
- Kommungräns



## 7. Kommungrupper, Sveriges Kommuner och Landstings indelning

7. Classification of municipalities, made by the Swedish Association of Local Authorities and Regions

■ Storstäder	(3)
■ Förortskommuner	(38)
■ Större städer	(27)
■ Pendlingskommuner	(41)
■ Glesbygdskommuner	(39)
■ Varuproducerande kommuner	(40)
■ Övriga kommuner, mer än 25 000 inv.	(34)
■ Övriga kommuner, 12 500-25 000 inv.	(37)
■ Övriga kommuner, mindre än 12 500 inv.	(31)



# Fakta om regionala indelningar

## Rapportens syfte

SCB ansvarar för de numeriska koder som, vid sidan av namnen, identifierar olika regioner. Det är bland annat därför som SCB sedan länge har haft uppdraget att dokumentera och publicera uppgifter om Sveriges indelning i regioner. Sedan 2005 omfattar ansvaret endast de geografiska indelningar som används mer generellt i produktion och redovisning av statistik. Utöver dem finns en rad områdesindelningar som tillämpas inom särskilda sakområden. Som exempel kan lantbruksstatistik redovisas per produktions- och skördeområde, regionalpolitiken per stöd- och målområde och brottsstatistik per polisdistrikt. Dessa typer av indelningar behandlas inte här.

Den här rapporten innehåller förteckningar över regioner och sambanden dem emellan. Förteckningarna kompletteras med beskrivningar av indelningarnas definition, konstruktion och användning i statistiken.

Beslut om ändringar i läns- kommun och församlingsindelningen fattas minst ett år innan ändringen träder i kraft. Beslut om indelningsändringar sammanställs två gånger per år – före nyår och sommar – i nyhetsbladet *Indelningsändringar*. Det kan beställas kostnadsfritt från SCB eller hämtas direkt från webbplatsen [www.scb.se/indelningsandringar](http://www.scb.se/indelningsandringar). På [www.scb.se/regionalt](http://www.scb.se/regionalt), under rubriken *Regionala indelningar i Sverige*, finns mer information om aktuella och historiska indelningar. Där finns även detta meddelande i fulltext.

Som uppdrag kan bearbetningar göras från SCB:s register över regionala indelningar. I registret finns kommun- och församlingsindelningar från 1952 och framåt.

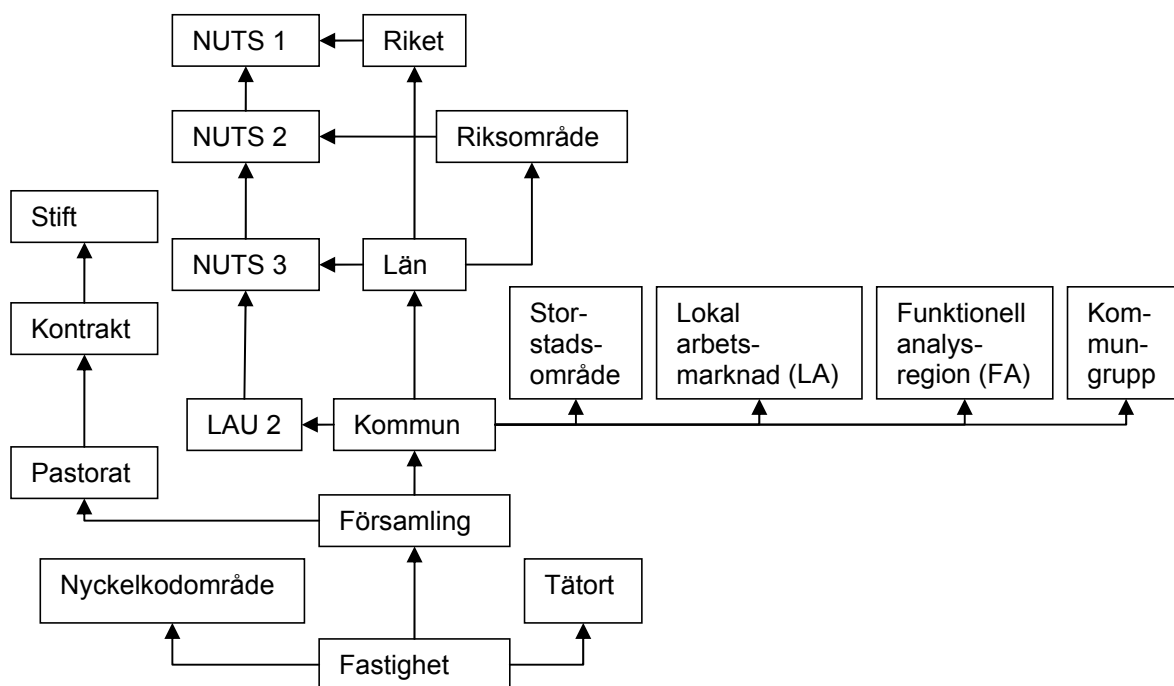
Information om de regionala indelningarna sprider SCB inom ramen för rapportserien *Meddelanden i samordningsfrågor för Sveriges officiella statistik (MIS)*, i delserien *Regionala indelningar*. Tidigare utgivna MIS finns på webbadressen [www.scb.se/mis](http://www.scb.se/mis).

## Definitioner och förklaringar

*Regionala indelningar* och *regional statistik* kan innebära indelningar och statistik på alla förekommande geografiska nivåer; från mycket små enheter, av typen tätorter eller kommundelar, till mycket stora, som aggregat av länder.

Nedanstående figur är en översiktsskarta som visar på sambanden mellan de olika indelningarna och på vilken geografisk nivå de befinner sig, med fastigheten på den lägsta nivån och riket på den högsta. Därefter följer en beskrivning av de regioner som finns förtecknade i den här rapporten.

**Figur 1**  
**Översikt över regionala indelningar och deras samband**  
*Overview of the regional divisions and their relations*



## Län

Tabell 1, 3, 4, 5, samt karta 1

Länen utgör en nivå i den geografiska hierarkin fastighet – församling – kommun – län – riket. I EU-sammanhang kallas svenska län för NUTS 3. Länet betecknar både den administrativa nivån och motsvarande geografiska nivå i statistiken. Länen fungerar som enheter för den statliga regionala administrationen, i första hand via länsstyrelserna. Verksamhetsområdena för landstingen, Region Skåne och Västra Götalandsregionen överensstämmer med länsgränserna. Idag har Sverige 21 län.

Länsindelningen, eller formerna för att ändra den, är inte författningsreglerade. Praxis är att regeringen kan besluta om mindre ändringar i indelningen, medan mer omfattande justeringar eller namnändringar bör underställas riksdagen.

SCB fastställer de numeriska länskoderna. Koden är tvåsiffrig och löper i länens traditionella ordning; från Stockholms län, medurs över södra Sverige och därefter norrut, för att sluta med Norrbottens län (AB–BD).

Kodserien, som löper från 01 till 25, har vissa luckor beroende på kodändringar och sammanslagningar. Kod 02 slopades 1968 då koden för Stockholms län ändrades till 01. Kod 11 slopades 1997 då Kristianstads län och Malmöhus län slogs samman till Skåne län. Kod 15 och 16 slopades 1998 då Göteborgs och Bohus län, Älvsborgs län och Skaraborgs län slogs samman till Västra Götalands län.

Län är den vanligaste regionala indelningen i den officiella statistiken. Den används inom många statistikgrenar på SCB och hos andra statistikansva-

riga myndigheter. I Sveriges Statistiska databaser (SSD) finns cirka 340 tabeller med länsfördelning, samt 13 tabeller med landstingsfördelning.

## Kommuner

Tabell 1, 2, 3, 5, samt karta 2

Kommunerna utgör en nivå i den geografiska hierarkin fastighet – församling – kommun – län – riket. Kommunerna används även som byggstenar vid andra regionbildningar, såsom lokala arbetsmarknader (LA) och storstadsområden. I EU-sammanhang kallas svenska kommuner för Local Administrative Unit 2 (LAU 2). Kommunen betecknar såväl de politiskt-administrativa enheterna, som motsvarande geografiska nivå i statistiken. Som administrativ indelning konstituerar kommunen den kommunala självstyrelsen. Idag har Sverige 290 kommuner.

Ändringar i kommunindelningen beslutas av regeringen, Kammarkollegiet eller länsstyrelsen, beroende på frågans komplexitet. Kammarkollegiet dokumenterar gällande indelning och kommunernas namn. SCB fastställer de numeriska kommunkoderna, som består av fyra siffror. De två första anger länet, de två sista kommunens nummer inom länet.

Kodsättningen infördes 1952. Då delades kommunerna in i tre typer; landskommuner, köpingar och städer. De placerades i varsitt intervall i nummerserien 01–59, 60–79 och 80–99. Residensstaden i länet fick kod 80. I samband med kommunindelningsreformen, som beslutades 1962 och i det närmaste var genomförd den 1 januari 1974, försvann *stad* och *köping* som administrativa begrepp. Samtliga kommuner gavs istället benämning *primärkommun* och fick ett gemensamt regelverk. På senare år har tretton kommuner återgått till benämningen *stad*.

År 1952 var antalet kommuner 1037 stycken, för att 1974 minskas till 278 stycken. Genom delningar har antalet sedan dess ökat till 290. Eftersom kodserien härstammar från 1952 har den många luckor.

Kommun är den näst vanligaste regionala indelningen i statistiken. Den används inom många statistikgrenar på SCB och hos andra statistikansvariga myndigheter. I SSD finns cirka 240 tabeller med kommunfördelning.

För sin planering och administration använder nästan alla kommuner en intern och mer finmaskig områdesindelning, som främst SCB levererar statistik till. Områdesindelningarna benämns olika. Några exempel är nyckelkod-, del- och basområden.

## Församlingar

Tabell 5, 6, 7

Församlingarna utgör en nivå i den geografiska hierarkin fastighet – församling – kommun – län – riket och i den kyrkliga geografiska hierarkin församling – pastorat – kontrakt – stift. Som administrativ indelning fungerar de som grundläggande förvaltningsenheter inom Svenska kyrkan. I statistiksammanhang avser församlingen en gränsbestämd territoriell enhet. 2007-01-01 fanns 1823 församlingar.

Sedan den 1 januari 2000, då kyrkan skildes från staten, beslutar Svenska kyrkan om församlingsindelningen. SCB dokumenterar församlingskoderna. I den sexsiffriga koden anger de två första siffrorna länsstillhörighet, de två mittersta kommuntillhörighet och de två sista den enskilda församlingen.

Fram till år 2000, då kyrkan skildes från staten, var församlingsindelningen mycket stabil, vilket var till fördel vid skapandet av statistiska tidsserier. Därefter har många församlingar lagts samman till större enheter, vilket har minskat deras användbarhet i statistiken. Under perioden 2000 till 2007 har antalet församlingar minskat med cirka 700 stycken. För att bevara möjligheterna till jämförelser över tid har SCB lagrat digitala församlingsgränser per 2000-01-01.

I den officiella statistiken redovisas församlingsuppgifter enbart avseende folkmängd och resultat i kyrkoval. Indelningen används dock relativt ofta i statistikuppdrag till kommuner, statliga myndigheter, forskare och privata företag. I flera sammanhang används församlingar som byggstenar vid skapandet av särskild geografisk indelning, t.ex. skörde- och stödområden i lantbruksstatistiken.

## Pastorat

### Tabell 5

Pastoraten utgör en nivå i den kyrkliga geografiska hierarkin stift – kontrakt – pastorat – församling. Pastoratskoden är sexsiffrig. De fyra första siffrorna anger kontraktstillhörighet och de två sista pastoratets nummer inom kontraktet. Ett pastorat utgörs av en eller flera församlingar.

## Riksområden

### Tabell 4, 8

Ett flertal varianter av länsgrupperingar har under årens lopp använts av olika statistikproducenter. Riksområdena togs fram 1971 av SCB i samarbete med arbetsgruppen ARI. Riksområdena delar in landet i åtta områden, avgränsade på länsnivå. Idag utgör riksområdena även en nivå i NUTS-indelningen. Koden är ensiffrig och löper från 1 till 8.

## NUTS och LAU

### Tabell 3, 4, 9, samt karta 3

Den av EU-kommissionen fastställda indelningen för redovisning av statistik inom EU benämns NUTS (Nomenclature des Unités Territoriales Statistiques) och gäller från juli 2003. Det är en hierarkisk indelning i flera nivåer, som utgår från den administrativa indelningen i respektive land.

Ansvarig myndighet är EU och dess statistikkontor Eurostat tillsammans med medlemsländernas egna statistikkontor. Revidering sker vart tredje år.

NUTS-indelningen i Sverige utgår från länen, som utgör nivå 3. De aggregeras till nivå 2, vilket även motsvarar riksområdena.

NUTS 1	Riket (1 st)
NUTS 2	Riksområden (8 st)
NUTS 3	Län (21 st)



Den 1 januari 2008 förändras indelningen i nivå 1. För Sveriges del innebär det att riket delas in i tre landsdelar: Östra Sverige, Södra Sverige och Norra Sverige. Samtliga NUTS- och LAU-koder kommer då att ändras.

NUTS-koden består av 3, 4 respektive 5 positioner, varav de två första utgörs av bokstavsförkortningen för landet (SE).

Under ett antal år hade EU fem möjliga nivåer i NUTS. I Sverige motsvarades den lägsta nivån då av kommunerna. Från och med juli 2003 benämns de svenska kommunerna som Local Administrative Unit 2 (LAU 2).

EU:s medlemsländer rapporterar en stor mängd statistik med NUTS-indelning till Eurostat. Den sammanställs och sprids främst via Eurostats databas *Regions* och publikationen *Regions*. Statistik med NUTS-indelning är särskilt väsentlig för EU:s regionalpolitik.

### **Storstadsområden**

*Tabell 3, 10, 11 samt karta 4*

De tre storstadsområdena består av grupperingar av kommuner runt Stockholm, Göteborg och Malmö. Indelningen bygger på statistik över pendling och flyttning mellan centralkommun och kranskommuner, samt på planeringssamverkan inom regionerna.

I den tvåsiffriga koden betecknar den första siffran storstadsområdet och den andra den enskilda delen av området. Ansvarig myndighet är SCB.

Indelningen härstammar från mitten av 1960-talet. Den aktualiserades senast i januari 2005, efter samråd med intressenter i de tre regionerna och med stöd av statistik över pendling och flyttningar. Idag stämmer området Stor-Stockholm överens med Stockholms län, där 26 kommuner ingår. I Stor-Göteborg ingår tretton kommuner och i Stor-Malmö tolv kommuner.

I officiell statistik används indelningen vid redovisning av befolkning, boende, byggande och byggkostnader, partisympatier samt arbetskraftsundersökningar. Som regel används storstadsbegreppet också i internationella statistiköversikter, där det åtminstone för huvudstaden/-kommunen anges folkmängd för såväl den administrativa centralkommunen som dess förorter.

### **Lokala arbetsmarknader (LA 2003)**

*Tabell 3, 12, samt karta 5*

Lokala arbetsmarknader är funktionella regioner som avgränsas utifrån statistik över arbetspendling mellan kommuner. Statistikällan är den årliga registerbaserade arbetsmarknadsstatistiken (RAMS). Nu gällande LA benämns LA 2003, eftersom den senaste revideringen är baserad på statistik från år 2003.

Syftet med LA är att kunna beskriva arbetsmarknadens funktionssätt för geografiska områden, som är relativt oberoende av omvärlden med avseende på utbud och efterfrågan av arbetskraft. LA används även för att beskriva regionförstoring.

LA bygger på kommuner som minsta byggstenar och består således av en eller flera kommuner. Störst är Stockholms LA med 36 ingående kommu-

ner. De minsta LA återfinns i Norrlands inland, där de i flera fall består av en enda kommun. Idag finns det 87 stycken LA 2003. Eftersom arbetspendlingen över kommungräns ökar, blir LA successivt färre och ytmässigt större.

LA-koden består av förkortningen LA03 plus löpnumrering 01-87. Ansvarig myndighet är SCB.

Indelningen förändras över tiden beroende på förändringar i pendlingsströmmarnas riktning och styrka. Revidering sker varje år, men för att underlätta jämförelser över tid har SCB valt att för den officiella statistiken hålla indelningen oförändrad i femårsperioder. Revideringarna har därför baserats på pendlingsförhållanden åren 1988, 1993, 1998 och 2003.

LA-indelningen används vid redovisning av befolkning, viss företagsstatistik samt registerbaserad arbetsmarknadsstatistik. Den används även i utredningar och forskning.

### **Funktionella analysregioner (FA-regioner)**

*Tabell 3, 13, samt karta 6*

Nutek delar in Sverige i funktionella analysregioner (FA-regioner). Nuvarande indelningen, från 2005, baseras främst på pendlingsstatistik från 2003. Hänsyn har även tagits till faktorer som trender i arbetspendlingen och annat som kan förändra resmönster på ett genomgripande sätt. Indelningen bygger även på utvecklingstendenser i arbetspendlingen, för att indelningen ska kunna ligga fast under minst tio år. Antalet FA-regioner är 72 stycken.

Förutom en generell indelning i FA-regioner har vissa regioner även delats in i delregioner, eftersom det i en del fall finns flera fungerande delarbetsmarknader inom samma FA-region. De behöver inte vara kopplade till hela FA-regionen, utan endast till en gemensam central del av den.

Indelningen är främst tänkt att användas vid regionala analyser.

FA-regionerna kallades tidigare för Lokala arbetsmarknadsregioner (LA-regioner). Namnbytet gjordes för att minska risken för sammanblandning med SCB:s Lokala arbetsmarknader (LA).

### **Kommungrupper**

*Tabell 3, 14, samt karta 7*

Sveriges Kommuner och Landsting (SKL) har tagit fram en indelning i nio kommungrupper. Där klassificeras kommunerna efter egenskaper som invånarantal, näringslivsstruktur och pendlingsmönster. Grupperingen är inte en regionindelning. Klassificeringen reviderades senast 2005.

Grupperingen används av SKL, SCB och andra statistikansvariga myndigheter i statistik som behandlar kommunal verksamhet – t.ex. kommunal ekonomi, kommunala företag, socialtjänst och skola. Den är främst avsedd för analyser och jämförelser mellan grupper, samt mellan enskild kommun och genomsnittet för gruppen.

## Tätorter

### Tabell 15

Med tätort avses sammanhängande bebyggelse, med normalt högst 200 meter mellan husen och minst 200 invånare. Den första tätortsavgränsningen avsåg förhållandena 1960. Därefter har avgränsningar skett i stort sett vart femte år. Den senaste avser år 2005.

Uppgifter om tätorternas areal och befolkning ingår i Sveriges officiella statistik, med SCB som ansvarig myndighet. SCB står även som producent av statistiken. Tätorterna avgränsas med hjälp av koordinater för fastigheter och byggnader, flygbilder, stadskartor samt uppgifter om befolkning per fastighet. Tätortsgränsen dras oberoende av fastighetsgränser.

Tätorterna har en fyrsiffrig kod, vilken inte har något samband med andra regionala koder. Koden är ett enkelt löpnummer för de enskilda tätorterna, efter länens traditionella ordning, samt inom länen i alfabetisk ordning efter tätortsnamnet.

År 2005 fanns det 1940 tätorter i Sverige, vilka tillsammans upptog 1,3 procent av rikets landareal. 7 632 000 personer bodde i tätorterna, vilket motsvarade 84 procent av totalbefolkningen.

Tätortsavgränsningarna används vid framtagande av statistik kopplat till tätort respektive områden utanför tätort, såsom markanvändning i tätorter och befolkning per tätort. Avgränsningarna används även vid kartproduktion, karttjänster på Internet, samt regional och kommunal planering. Definitionen av tätort har varit densamma sedan 1960, vilket medför mycket goda möjligheter till jämförelser över tiden. Statistikens användare består av statliga, regionala och kommunala myndigheter, forskare, privata företag samt allmänheten.



# In English

## Summary

For many years now, Statistics Sweden has had the task to document Swedish divisions in different types of regions. One reason for this is that Statistics Sweden is responsible for the numerical codes that identify regions. Statistics Sweden recently decided to limit this responsibility to geographic divisions that are more generally used in production and dissemination of statistics.

Information about regional divisions is spread in Reports on Statistical Co-ordination for the Official Statistics of Sweden (MIS), in a sub-series called Regional Divisions. The same information can be found at the website [www.scb.se/eng](http://www.scb.se/eng) - Focus areas - Regional statistics -Regional divisions.

This MIS contains tables and maps of general divisions that are used in official statistics. The tables and maps are complemented with definitions and facts about the construction and use of the divisions.

The following regional divisions are listed in this report.

- Counties (Tables 1, 3, 4, 5, and map 1)
- Municipalities (Tables 1, 2, 3, 5, and map 2)
- Parishes with pastoral district codes (Tables 5, 6, 7)
- National districts (Tables 4, 8)
- NUTS (Tables 4, 9, and map 3)
- LAU 2 (Table 3)
- Metropolitan areas (Tables 3, 10, 11 and map 4)
- Local labour markets (Tables 3, 12, and map 5)
- Functional analysis regions (Tables 3, 13, and map 6)
- Classification of municipalities (Tables 3, 14, and map 7)
- Localities (Table 15)

## List of tables

1. Counties and municipalities in numerical order
2. Municipalities in alphabetical order
3. Counties and municipalities in numerical order, with corresponding codes for other subdivisions
4. Counties in numerical order, with corresponding codes for other subdivisions
5. Counties, municipalities and parishes in numerical order, with numerical codes for the associated pastoral districts
6. Parishes in alphabetical order
7. Parishes divided by municipal border
8. National districts
9. NUTS classification in Sweden (up until 31 December 2007)
10. Metropolitan areas, with the associated municipalities in numerical order
11. Subdivisions of the metropolitan areas, with the associated municipalities and parishes in numerical order
12. Local labour markets in numerical order, with the associated municipalities
13. Functional analysis regions, made by Nutek
14. Classification of municipalities, made by the Swedish Association of Local Authorities and Regions
15. Localities in Sweden in alphabetical order within the county, according to delimitation of localities 2005
16. Number of divisions on 1 January 2007 for the regions reported

## List of maps

1. Counties in Sweden
2. Municipalities in Sweden
3. NUTS classification in Sweden (up until 31 December 2007)
4. Metropolitan areas
5. Local labour markets
6. Functional analysis regions, made by Nutek
7. Classification of municipalities, made by the Swedish Association of Local Authorities and Regions

## List of terms

Administrativ indelning	Administrative subdivision
Alfabetisk ordning	Alphabetical order
Avgränsning	Delimitation
Fastighet	Real estate
Förkortning	Abbreviation
Församling	Parish
Glesbygd	Rural area
Indelning	Division, classification
Ingående	Associated
Karta	Map
Kod	Code
Kommun	Municipality
Kommungräns	Municipal border
Kommungrupp	Classification of municipalities
Kontrakt	Rural deanery
Koordinat	Coordinate
Lokal arbetsmarknad	Local labour market
Län	County
Nummerordning	Numerical order
Nyckelkodområde (NYKO)	Key code area
Pastorat	Pastoral district
Pendling	Commuting
Riksområde	National district
Stift	Diocese
Storstadsområde	Metropolitan area
Tabell	Table
Tätort	Locality

## Explanatory abbreviations

Eurostat	The Statistics Division of the European Union
FA-region	Functional Analysis Region
LA	Local Labour Market
LAU	Local Administrative Unit
MIS	Reports on Statistical Co-ordination for the Official Statistics of Sweden
NUTS	Nomenclature des Unités Territoriales Statistiques
Nutek	The Swedish Agency for Economic and Regional Growth
SKL	The Swedish Association of Local Authorities and Regions (SALAR)
SSD	Sweden's Statistical Database

ISSN 1654-3718 (online)  
ISSN 1402-0807 (print)  
ISBN 978-91-618-1377-3 (print)

**Publikationstjänsten:**

E-post: [publ@scb.se](mailto:publ@scb.se), tfn: 019-17 68 00, fax: 019-17 64 44. Postadress: 701 89 Örebro.

**Information och bibliotek:** E-post: [information@scb.se](mailto:information@scb.se), tfn: 08-506 948 01, fax: 08-506 948 99.  
Försäljning över disk, besöksadress: Biblioteket, Karlavägen 100, Stockholm.

**Publication services:**

E-mail: [publ@scb.se](mailto:publ@scb.se), phone: +46 19 17 68 00, fax: +46 19 17 64 44. Address: SE-701 89 Örebro.

**Information and Library:** E-mail: [information@scb.se](mailto:information@scb.se), phone: +46 8 506 948 01, fax: +46 8 506 948 99.  
Over-the-counter sales: Statistics Sweden, Library, Karlavägen 100, Stockholm, Sweden.