



ISBN 978-86-6161-034-9

Попис становништва, домаћинства и станова 2011. у Републици Србији
2011 Census of Population, Households and Dwellings in the Republic of Serbia

СТАНОВНИШТВО
POPULATION

ШКОЛСКА СПРЕМА, ПИСМЕНОСТ
И КОМПЈУТЕРСКА ПИСМЕНОСТ

Подаци по општинама и градовима

EDUCATIONAL ATTAINMENT, LITERACY
AND COMPUTER LITERACY

Data by municipalities and cities

Издавач: Републички завод за статистику
Published by: Statistical Office of the Republic of Serbia

За издавача: проф. др Драган Вукмировић, директор
For publisher: Prof. Dragan Vukmirović, PhD, Director

Приликом коришћења података објављених у овој публикацији обавезно је навођење извора.
Data publishing is subject to quoting the source.

Ова публикација је направљена уз финансијску помоћ Европске уније. За садржај ове публикације искључиво је одговоран Републички завод за статистику и не представља званични став Европске уније.

This publication was released with the financial support of the European Union. The Statistical Office of the Republic of Serbia is solely responsible for the content of the publication that does not necessarily reflect the official opinion of the EU.

Предговор

У књизи „Школска спрема, писменост и компјутерска писменост“ Републички завод за статистику објављује коначне резултате Пописа становништва, домаћинстава и станова 2011. о школској спреми, писмености и компјутерској писмености становништва Републике Србије према стању на дан 30. септембра 2011. године у 24 сата (критични моменат пописа).

Подаци су исказани према административно-територијалној подели Републике Србије важећој на дан 1. јула 2011. године.

Попис 2011. године није спроведен на територији АП Косово и Метохија. У општинама Прешево и Бујановац забележен је смањен обухват јединица пописа услед бојкота од стране већине припадника албанске националне заједнице. Позив на бојкот Пописа 2011. у Рашкој области практично није утицао на одзив грађана.

Подаци Пописа 2011. године доступни су како у књигама коначних резултата пописа и другим пописним публикацијама, тако и у електронској форми на интернет страницама: www.stat.gov.rs и www.popis2011.stat.rs.

У Београду, јануара 2013.

Директор
Проф. др Драган Вукмировић

Foreword

In the book „Educational attainment, literacy and computer literacy“, the Statistical Office of the Republic of Serbia publishes the final results of 2011 Census of Population, Households and Dwellings on educational attainment, literacy and computer literacy of population of the Republic of Serbia, according to its state as of 30 September 2011, at 24:00 hours (critical census moment).

The data are presented in accordance with the administrative and territorial distribution of the Republic of Serbia as of 1 July 2011.

The 2011 Census was not conducted on the territory of the AP Kosovo and Metohija. In the municipalities of Preševo and Bujanovac there was undercoverage of the census units owing to the boycott by most of the members of the Albanian ethnic community. The call for a boycott of the Census 2011 in the Raška area had no significant impact on the responsiveness of the citizens.

The data of the 2011 Census are available both in the books of the final census results and other census publications, and in electronic form on the internet pages: www.stat.gov.rs and www.popis2011.stat.rs.

Belgrade, January 2013

Director
Prof. Dragan Vukmirovic, PhD

Садржај / Contents

Предговор	3	Јужнобанатска област / Južnobačka oblast	42
Foreword	4	Алибунар / Alibunar	42
Методолошка објашњења / Methodological explanations	11	Бела Црква / Bela Crkva	42
Картографски прикази / Cartographic presentations	23	Вршац / Vršac	44
Карта 1: Општине и гардови у Републици Србији по областима и регионима / Map 1: Municipalities and cities of the Republic of Serbia by areas and regions	25	Ковачица / Kovačica	44
Карта 2: Становништво старо 15 и више година према школској спреми, по областима у Републици Србији / Map 2: Population aged 15 and more by educational attainment, by areas in the Republic of Serbia	26	Ковин / Kovin	44
Карта 3: Удео лица без школске спреме и са непотпуним основним образовањем у укупном становништву старом 15 и више година, по општинама и градовима у Републици Србији / Map 3: The share of persons without educational attainment and with incomplete primary education in the total population aged 15 and more, by municipalities and cities in the Republic of Serbia	27	Опово / Orovno	44
Карта 4: Удео лица са вишим и високим образовањем у укупном становништву старом 15 и више година, по општинама и градовима у Републици Србији / Map 4: The share of persons with high and higher education in the total population aged 15 and more, by municipalities and cities in the Republic of Serbia	28	Панчево / Pančevo	44
Карта 5: Удео неписмених у укупном становништву старом 10 и више година, по општинама и градовима у Републици Србији / Map 5: The share of illiterate persons in the total population aged 10 and more, by municipalities and cities in the Republic of Serbia	29	Пландиште / Plandište	44
Карта 6: Удео компјутерски писмених лица у укупном становништву старом 15 и више година, по општинама и градовима у Републици Србији / Map 6: The share of computer literate persons in the total population aged 15 and more, by municipalities and cities in the Republic of Serbia	30	Јужнобачка област / Južnobačka oblast	46
Табеларни прикази / Table presentations		Град Нови Сад / Grad Novi Sad	46
1.1. Становништво старо 15 и више година према школској спреми, по областима / Population aged 15 and over by educational attainment, by areas	32	Нови Сад / Novi Sad	46
1.2. Становништво старо 15 и више година према школској спреми, по областима (%) / Population aged 15 and over by educational attainment, by areas (%)	33	Петроварадин / Petrovaradin	46
2. Становништво старо 15 и више година према школској спреми и полу, по општинама и градовима / Population aged 15 and over by educational attainment and sex, by municipalities and cities	34	Бач / Bač	46
РЕПУБЛИКА СРБИЈА / REPUBLIC OF SERBIA	34	Бачка Паланка / Bačka Palanka	46
СРБИЈА – СЕВЕР / SRBIJA – SEVER	34	Бачки Петровац / Bački Petrovac	48
Београдски регион / Beogradski region	34	Беочин / Beočin	48
Београдска област (Град Београд) / Beogradska oblast (Grad Beograd)	34	Бечеј / Bečeј	48
Барајево / Barajevo	34	Врбас / Vrbas	48
Вождовац / Voždovac	34	Жабалж / Žabalj	48
Врачар / Vračar	36	Србобран / Srbobran	48
Гроцка / Grocka	36	Сремски Карловци / Sremски Karlovci	50
Звездара / Zvezdara	36	Темерин / Temerin	50
Земун / Zemun	36	Тител / Titel	50
Лазаревац / Lazarevac	36	Севернобанатска област / Severnobańska oblast	50
Младеновац / Mladenovac	36	Ада / Ada	50
Нови Београд / Novi Beograd	38	Кањижа / Kanjiza	50
Обреновац / Obrenovac	38	Кикинда / Kikinda	52
Палилула / Palilula	38	Нови Кнежевац / Novi Kneževac	52
Раковица / Rakovica	38	Сента / Senta	52
Савски венац / Savски venac	38	Чока / Čoka	52
Сопот / Sopot	38	Севернобачка област / Severnobačka oblast	52
Стари град / Stari grad	38	Бачка Топола / Bačka Topola	52
Сурчин / Surčin	40	Мали Иђош / Mali Idoš	54
Чукарица / Čukarica	40	Суботица / Subotica	54
Насеље Београд / Beograd (settlement)	40	Средњобанатска област / Srednjobanatska oblast	54
Регион Војводине / Vojvodina region	40	Житиште / Žitište	54
Западнобачка област / Zapadnobačka oblast	40	Зрењанин / Zrenjanin	54
Апатин / Apatin	40	Нова Црња / Nova Crnja	54
Кула / Kula	42	Нови Бечеј / Novi Bečeј	56
Оџаци / Odžaci	42	Сечањ / Sečanj	56
Сомбор / Sombor	42	Сремска област / Sremska oblast	56
		Инђија / Inđija	56
		Ириг / Irig	56
		Пећинци / Pećinci	56
		Рума / Ruma	58
		Сремска Митровица / Sremska Mitrovica	58
		Стара Пазова / Stara Pazova	58
		Шид / Šid	58
		СРБИЈА – ЈУГ / SRBIJA – JUG	58
		Регион Шумадије и Западне Србије / Region Šumadiје i Западне Србије	58
		Златиборска област / Zlatiborska oblast	60
		Ариље / Arilје	60
		Бајина Башта / Bajina Bašta	60
		Косјерић / Kosjerić	60
		Нова Варош / Nova Varoš	60
		Пожега / Požega	60
		Прибој / Priboј	62
		Пријеполје / Prijepolје	62
		Сјеница / Sjenica	62
		Ужице / Užice	62
		Чајетина / Čajetina	62
		Колубарска област / Kolubarska oblast	62
		Ваљево / Valјево	64
		Лајковац / Lajkovac	64
		Љиг / Lјig	64
		Мионица / Mionica	64
		Осечина / Osečina	64
		Уб / Ub	64

Мачванска област / Mačvanska oblast	66	Пантелеј / Pantelej	90
Богатић / Bogatić	66	Црвени крст / Crveni krst	90
Владимирци / Vladimirci	66	Насеље Ниш / Niš (settlement)	90
Коцељева / Koceljeva	66	Алексинач / Aleksinac	90
Крупанј / Krupanj	66	Гаџин Хан / Gadžin Han	92
Лозница / Loznica	66	Дољевац / Doljevac	92
Љубовија / Ljubovija	66	Мерошина / Merošina	92
Мали Зворник / Mali Zvornik	68	Ражањ / Ražanj	92
Шабац / Šabac	68	Сврљиг / Svrlijg	92
Моравичка област / Moravička oblast	68	Пиротска област / Pirotска oblast	92
Горњи Милановац / Gornji Milanovac	68	Бабушница / Babušnica	92
Ивањица / Ivanjica	68	Бела Паланка / Bela Palanka	94
Лучани / Lučani	68	Димитровград / Dimitrovgrad	94
Чачак / Čačak	70	Пирот / Pirot	94
Поморавска област / Pomoravska oblast	70	Подунавска област / Podunavska oblast	94
Деспотовац / Despotovac	70	Велика Плана / Velika Plana	94
Јагодина / Jagodina	70	Смедерево / Smederevo	94
Параћин / Paraćin	70	Смедеревска Паланка / Smederevska Palanka	96
Рековац / Rekovac	70	Пчињска област / Pčinjska oblast	96
Свилајнац / Svilajnac	72	Град Врање / Grad Vranje	96
Ђуприја / Đuprija	72	Врање / Vranje	96
Расинска област / Rasinska oblast	72	Врањска Бања / Vranjska Banja	96
Александровац / Aleksandrovac	72	Босилеград / Bosilegrad	96
Брус / Brus	72	Бујановац / Bujanovac	98
Варварин / Varvarin	72	Владичин Хан / Vladičin Han	98
Крушевац / Krusevac	74	Прешево / Preševo	98
Трстеник / Trstenik	74	Сурдулица / Surdulica	98
Ћићевац / Čičevac	74	Трговиште / Trgovište	98
Рашка област / Raška oblast	74	Топличка област / Toplička oblast	98
Врњачка Бања / Vrnjačka Banja	74	Блаце / Blace	100
Краљево / Kraljevo	74	Житорађа / Žitorađa	100
Нови Пазар / Novi Pazar	76	Куршумлија / Kuršumljija	100
Рашка / Raška	76	Прокупље / Prokuplje	100
Тутин / Tutin	76	Регион Косово и Метохија / Region Kosovo i Metohija	100
Шумадијска област / Šumadijska oblast	76	3.1. Становништво старо 10 и више година, а неписмени и према старости, по областима / Population aged 10 and over, and illiterates by age, by areas	102
Аранђеловац / Arandelovac	76	3.2. Неписмена лица стара 10 и више година према старости, по областима (%) / Illiterate persons aged 10 and over by age, by areas (%)	103
Баточина / Batočina	76	4. Становништво старо 10 и више година према полу, а неписмени и према старости, по општинама и градовима / Population aged 10 and over by sex, and illiterates by age, by municipalities and cities	104
Кнић / Knić	78	РЕПУБЛИКА СРБИЈА / REPUBLIC OF SERBIA	104
Крагујевац / Kragujevac	78	СРБИЈА – СЕВЕР / SRBIJA – SEVER	104
Лапово / Lاپovo	78	Београдски регион / Beogradski region	104
Рача / Rača	78	Београдска област (Град Београд) / Beogradska oblast (Grad Beograd)	104
Топола / Topola	78	Барајево / Barajevo	104
Регион Јужне и Источне Србије / Region Južne i Istočne Srbije	78	Вождовац / Voždovac	104
Борска област / Borska oblast	80	Врачар / Vračar	105
Бор / Bor	80	Гроцка / Grocka	105
Кладово / Kladovo	80	Звездара / Zvezdara	105
Мајданпек / Majdanpek	80	Земун / Zemun	105
Неготин / Negotin	80	Лазаревац / Lazarevac	105
Браничевска област / Braničevска oblast	80	Младеновац / Mladenovac	105
Град Пожаревац / Grad Požarevac	82	Нови Београд / Novi Beograd	106
Пожаревац / Požarevac	82	Обреновац / Obrenovac	106
Костолац / Kostolac	82	Палилула / Palilula	106
Велико Градиште / Veliko Gradište	82	Раковица / Rakovica	106
Голубац / Golubac	82	Савски венац / Savski venac	106
Жабари / Zabari	82	Сопот / Sopot	106
Жагубица / Žagubica	82	Стари град / Stari grad	106
Кучево / Kičevo	84	Сурчин / Surčin	107
Мало Црниће / Malo Crniće	84	Чукарица / Čukarica	107
Петровац на Млави / Petrovac na Mlavi	84	Насеље Београд / Beograd (settlement)	107
Зајечарска област / Zaječarska oblast	84	Регион Војводине / Region Vojvodine	107
Бољевац / Boļjevac	84	Западнобачка област / Zapadnobачка oblast	107
Зајечар / Zaječar	84	Апатин / Apatin	107
Књажевац / Knjaževac	86	Кула / Kula	108
Сокобања / Sokobanja	86	Оџаци / Odžaci	108
Јабланичка област / Jablanička oblast	86	Сомбор / Sombor	108
Бојник / Boјnik	86	Јужнобанатска област / Južnobanatska oblast	108
Власотинце / Vlasotince	86	Алибунар / Alibunar	108
Лебане / Lebane	86	Бела Црква / Bela Crkva	108
Лесковац / Leskovac	88		
Медвеђа / Medveda	88		
Црна Трава / Crna Trava	88		
Нишавска област / Nišavsка oblast	88		
Град Ниш / Grad Niš	88		
Медијана / Medijana	88		
Нишка Бања / Niška Banja	90		
Палилула / Palilula	90		

Вршац / Vršac	109	Моравичка област / Moravička oblast	121
Ковачица / Kovačica	109	Горњи Милановац / Gornji Milanovac	121
Ковин / Kovin	109	Ивањица / Ivanjica	121
Опово / Oporovo	109	Лучани / Lučani	121
Панчево / Pančevo	109	Чачак / Čačak	122
Пландиште / Plandište	109		
Јужнобачка област / Južnobačka oblast	110	Поморавска област / Pomoravska oblast	122
Град Нови Сад / Grad Novi Sad	110	Деспотовац / Despotovac	122
Нови Сад / Novi Sad	110	Јагодина / Jagodina	122
Петроварадин / Petrovaradin	110	Параћин / Paraćin	122
Бач / Bač	110	Рековац / Rekovac	122
Бачка Паланка / Bačka Palanka	110	Свилајнац / Svilajnac	123
Бачки Петровац / Bački Petrovac	111	Ђурђевац / Đurđevac	123
Беочин / Beočin	111		
Бечеј / Bečeј	111	Расинска област / Rasinska oblast	123
Врбас / Vrbas	111	Александровац / Aleksandrovac	123
Жабалј / Žabalj	111	Брус / Brus	123
Србобран / Srbobran	111	Варварин / Varvarin	123
Сремски Карловци / Sremski Karlovci	112	Крушевац / Kruševac	124
Темерин / Temerin	112	Трстеник / Trstениk	124
Тител / Titel	112	Ћићевац / Čičevac	124
Севернобанатска област / Severnobaњatska oblast	112		
Ада / Ada	112	Рашка област / Raška oblast	124
Кањижа / Kanjiza	112	Врњачка Бања / Vrnjačka Banja	124
Кикинда / Kikinda	113	Краљево / Kraljevo	124
Нови Кнежевац / Novi Kneževac	113	Нови Пазар / Novi Pazar	125
Сента / Senta	113	Рашка / Raška	125
Чока / Čoka	113	Тутин / Tutin	125
Севернобачка област / Severnobačka oblast	113		
Бачка Топола / Bačka Topola	113	Шумадијска област / Šumadiјska oblast	125
Мали Иђош / Mali Idos	114	Аранђеловац / Arandjelovac	125
Суботица / Subotica	114	Баточина / Batočina	125
Средњобанатска област / Srednjobanatska oblast	114	Кнић / Knić	126
Житиште / Žitište	114	Крагујевац / Kragujevac	126
Зрењанин / Zrenjanin	114	Лапово / Lاپovo	126
Нова Црња / Nova Crnja	114	Рача / Rača	126
Нови Бечеј / Novi Bečeј	115	Топола / Topola	126
Сечањ / Sečanj	115		
Сремска област / Sremska oblast	115	Регион Јужне и Источне Србије	126
Инђија / Inđija	115	Регион Јужне и Источне Србије	126
Ириг / Irig	115	Борска област / Borska oblast	127
Пећинци / Pećinci	115	Бор / Bor	127
Рума / Ruma	116	Кладово / Kladovo	127
Сремска Митровица / Sremska Mitrovica	116	Мајданпек / Majdanpek	127
Стара Пазова / Stara Pazova	116	Неготин / Negotin	127
Шид / Sid	116		
СРБИЈА – ЈУГ / SRBIJA – JUG	116	Браничевска област / Braničevska oblast	127
Регион Шумадије и Западне Србије	116	Град Пожаревац / Grad Požarevac	128
Регион Шумадије и Западне Србије	116	Пожаревац / Požarevac	128
Златиборска област / Zlatiborska oblast	117	Костолац / Kostolac	128
Ариље / Arilje	117	Велико Градиште / Veliko Gradište	128
Бајина Башта / Bajina Bašta	117	Голубац / Golubac	128
Косјерић / Kosjerić	117	Жабари / Žabari	128
Нова Варош / Nova Varoš	117	Жагубица / Žagubica	128
Пожега / Požega	117	Кучево / Kučevo	129
Прибој / Priboј	118	Мало Црниће / Malo Crniče	129
Пријеполје / Prijepolje	118	Петровац на Млави / Petrovac na Mlavi	129
Сјеница / Sjenica	118		
Ужице / Užice	118	Зајечарска област / Zaječarska oblast	129
Чајетина / Čajetina	118	Бољевац / Boljevac	129
Колубарска област / Kolubarska oblast	118	Зајечар / Zaječar	129
Ваљево / Valjevo	119	Књажевац / Knjaževac	130
Лајковац / Lajkovac	119	Сокобања / Sokobanja	130
Љиг / Lјig	119		
Мионица / Mionica	119	Јабланичка област / Jablanička oblast	130
Осечина / Osečina	119	Бојник / Boјnik	130
Уб / Ub	119	Власотинце / Vlasotince	130
Мачванска област / Mačvanska oblast	120	Лебане / Lebane	130
Богатић / Bogatić	120	Лесковац / Leskovac	131
Владимирци / Vladimirci	120	Медвеђа / Medveđa	131
Коцељева / Koceljeva	120	Црна Трава / Crna Trava	131
Крупанј / Krupaњ	120		
Лозница / Loznica	120	Нишавска област / Nišavska oblast	131
Љубовија / Ljubovija	120	Град Ниш / Grad Niš	131
Мали Зворник / Mali Zvornik	121	Медијана / Medijana	131
Шабац / Šabac	121	Нишка Бања / Niška Banja	132
		Палилула / Palilula	132
		Пантелеј / Pantelej	132
		Црвени крст / Crveni krst	132
		Насеље Ниш / Niš (settlement)	132
		Алексинац / Aleksinac	132
		Гаџин Хан / Gadžin Han	133
		Дољевац / Doljevac	133
		Мерошина / Merošina	133
		Ражањ / Ražanj	133
		Сврљиг / Svrlijg	133

Пиротска област / Pirotska oblast	133	Јужнобачка област / Južnobačka oblast	146
Бабушница / Babušnica	133	Град Нови Сад / Grad Novi Sad	146
Бела Паланка / Bela Palanka	134	Нови Сад / Novi Sad	146
Димитровград / Dimitrovgrad	134	Петроварадин / Petrovaradin	146
Пирот / Pirot	134	Бач / Bač	146
Подунавска област / Podunavska oblast	134	Бачка Паланка / Bačka Palanka	146
Велика Плана / Velika Plana	134	Бачки Петровац / Bački Petrovac	147
Смедерево / Smederevo	134	Беочин / Beočin	147
Смедеревска Паланка / Smederevska Palanka	135	Бечеј / Bečeј	147
Пчињска област / Pčinjska oblast	135	Врбас / Vrbas	147
Град Врање / Grad Vranje	135	Жабалј / Žabalj	147
Врање / Vranje	135	Србобран / Srbobran	147
Врањска Бања / Vranjska Banja	135	Сремски Карловци / Sremски Karlovcи	148
Босилеград / Bosilegrad	135	Темерин / Temerin	148
Бујановац / Buјanovac	136	Тител / Titel	148
Владичин Хан / Vladičin Han	136	Севернобанатска област / Severnobańska oblast	148
Прешево / Preševo	136	Ада / Ada	148
Сурдулица / Surdulica	136	Кањижа / Kanjiža	148
Трговиште / Trgovište	136	Кикинда / Kikinda	149
Топличка област / Toplička oblast	136	Нови Кнежевац / Novi Kneževac	149
Блаце / Blace	137	Сента / Senta	149
Житорађа / Žitorađa	137	Чока / Čoka	149
Куршумлија / Kuršumljа	137	Севернобачка област / Severnobačka oblast	149
Прокупље / Prokuplje	137	Бачка Топола / Bačka Topola	149
Регион Косово и Метохија / Region Kosovo i Metohija	137	Мали Иђош / Mali Idos	150
5.1. Становништво старо 15 и више година према компјутерској писмености, по областима / Population aged 15 and over by computer literacy, by areas	138	Суботица / Subotica	150
5.2. Становништво старо 15 и више година према компјутерској писмености, по областима (%) / Population aged 15 and over by computer literacy, by areas (%)	139	Средњобанатска област / Srednjobanatska oblast	150
6. Становништво старо 15 и више година према компјутерској писмености и полу, по општинама и градовима / Population aged 15 and over by computer literacy and sex, by municipalities and cities	140	Житиште / Žitište	150
РЕПУБЛИКА СРБИЈА / REPUBLIC OF SERBIA	140	Зрењанин / Zrenjanin	150
СРБИЈА – СЕВЕР / SRBIJA – SEVER	140	Нова Црња / Nova Crnja	150
Београдски регион / Beogradski region	140	Нови Бечеј / Novi Bečeј	151
Београдска област (Град Београд) / Beogradska oblast (Grad Beograd)	140	Сечањ / Sečanj	151
Барајево / Barajevo	140	Сремска област / Sremska oblast	151
Вождовац / Voždovac	140	Ипђија / Iпђija	151
Врачар / Vračar	141	Ириг / Irig	151
Гроцка / Grocka	141	Пећинци / Pećinci	151
Звездара / Zvezdara	141	Рума / Ruma	152
Земун / Zemun	141	Сремска Митровица / Sremska Mitrovica	152
Лазаревац / Lazarevac	141	Стара Пазова / Stara Pazova	152
Младеновац / Mladenovac	141	Шид / Šid	152
Нови Београд / Novi Beograd	142	СРБИЈА – ЈУГ / SRBIJA – JUG	152
Обреновац / Obrenovac	142	Регион Шумадије и Западне Србије / Region Šumadije i Западне Србије	152
Палилула / Palilula	142	Златиборска област / Zlatiborska oblast	153
Раковица / Rakovica	142	Ариље / Ariље	153
Савски венац / Savski venac	142	Бајина Башта / Bajina Bašta	153
Сопот / Sopot	142	Косјерић / Kosjerić	153
Стари град / Stari grad	142	Нова Варош / Nova Varoš	153
Сурчин / Surčin	143	Пожега / Požega	153
Чукарица / Čukarica	143	Прибој / Priboј	154
Насеље Београд / Beograd (settlement)	143	Пријепоље / Priјepolје	154
Регион Војводине / Vojvodina region	143	Сјеница / Sjenica	154
Западнобачка област / Zapadnobačka oblast	143	Ужице / Užice	154
Апатин / Apatin	143	Чајетина / Čajetina	154
Кула / Kula	144	Колубарска област / Kolubarska oblast	154
Оџаци / Ođzaci	144	Ваљево / Valjevo	155
Сомбор / Sombor	144	Лајковац / Lajkovac	155
Јужнобанатска област / Južnobańska oblast	144	Љиг / Ljig	155
Алибунар / Alibunar	144	Мионица / Mionica	155
Бела Црква / Bela Crkva	144	Осечина / Osečina	155
Вршац / Vršac	145	Уб / Ub	155
Ковачица / Kovачica	145	Мачванска област / Mačvanska oblast	156
Ковин / Kовin	145	Богатић / Bogatić	156
Опово / Oповo	145	Владимирци / Vladimircи	156
Панчево / Pančevo	145	Коцељева / Koceljeva	156
Пландиште / Plandište	145	Крупањ / Krupaњ	156
		Лозница / Loznica	156
		Љубовија / Ljubovija	156
		Мали Зворник / Mali Zvornik	157
		Шабац / Šabac	157
		Моравичка област / Moravička oblast	157
		Горњи Милановац / Gornji Milanovac	157
		Ивањица / Ivanjica	157
		Лучани / Lučani	157
		Чачак / Čačak	158

Поморавска област / Pomoravska oblast	158	Зајечарска област / Zaječarska oblast	165
Деспотовац / Despotovac	158	Бољевац / Bojovac	165
Јагодина / Jagodina	158	Зајечар / Zaječar	165
Параћин / Paraćin	158	Књажевац / Knjaževac	166
Рековац / Rekovac	158	Сокобања / Sokobanja	166
Свилајнац / Svilajnac	159	Јабланичка област / Jablanička oblast	166
Туприја / Турпија	159	Бојник / Bojnik	166
Расинска област / Rasinska oblast	159	Власотинце / Vlasotince	166
Александровац / Aleksandrovac	159	Лебане / Lebane	166
Брус / Brus	159	Лесковац / Leskovac	167
Варварин / Varvarin	159	Медвеђа / Medveđa	167
Крушевац / Kruševac	160	Црна Трава / Crna Trava	167
Трстеник / Trstenik	160	Нишавска област / Nišavska oblast	167
Ћићевац / Čičevac	160	<i>Град Ниш / Grad Niš</i>	167
Рашка област / Raška oblast	160	Медијана / Medijana	167
Врњачка Бања / Vrnjačka Banja	160	Нишка Бања / Niška Banja	168
Краљево / Kraljevo	160	Палилула / Palilula	168
Нови Пазар / Novi Pazar	161	Пантелеј / Pantelej	168
Рашка / Raška	161	Црвени крст / Crveni krst	168
Тутин / Tutin	161	Насеље Ниш / Niš (settlement)	168
Шумадијска област / Šumadijska oblast	161	Алексинац / Aleksinac	168
Аранђеловац / Arandjelovac	161	Гаџин Хан / Gadžin Han	168
Баточина / Batočina	161	Дољевац / Doljevac	169
Кнић / Knić	162	Мерошина / Merošina	169
Крагујевац / Kragujevac	162	Ражањ / Ražanj	169
Лапово / Lاپovo	162	Сврљиг / Svrlijg	169
Рача / Rača	162	Пиротска област / Pirotска oblast	169
Топола / Topola	162	Бабушница / Babušnica	169
Регион Јужне и Источне Србије		Бела Паланка / Bela Palanka	169
Region Južne i Istočne Srbije	162	Димитровград / Dimitrovgrad	170
Борска област / Borska oblast	163	Пирот / Pirot	170
Бор / Bor	163	Подунавска област / Podunavska oblast	170
Кладово / Kladovo	163	Велика Плана / Velika Plana	170
Мајданпек / Majdanpek	163	Смедерево / Smederevo	170
Неготин / Negotin	163	Смедеревска Паланка / Smederevska Palanka	170
Браничевска област / Braničevска oblast	163	Пчињска област / Pčinjska oblast	171
<i>Град Пожаревац / Grad Požarevac</i>	164	<i>Град Врање / Grad Vranje</i>	171
Пожаревац / Požarevac	164	Врање / Vranje	171
Костолац / Kostolac	164	Врањска Бања / Vranjska Banja	171
Велико Градиште / Veliko Gradište	164	Босилеград / Bosilegrad	171
Голубац / Golubac	164	Бујановац / Bujanovac	171
Жабари / Žabari	164	Владичин Хан / Vladičin Han	172
Жагубица / Žagubica	164	Прешево / Preševo	172
Кучево / Kučevo	165	Сурдулица / Surdulica	172
Мало Црниће / Malo Crniće	165	Трговиште / Trgovište	172
Петровац на Млави / Petrovac na Mlavi	165	Топличка област / Toplička oblast	172
		Блаце / Blace	172
		Житорађа / Žitorađa	173
		Куршумлија / Kuršumlija	173
		Прокупље / Prokuplje	173
		Регион Косово и Метохија / Region Kosovo i Metohija	173
		Прилог (Обрасци П-1 и П-2) / Annex (Forms P-1 and P-2)	175

Методолошка објашњења

Methodological explanations

Увод

Попис становништва, домаћинства и станова 2011. у Републици Србији (у даљем тексту: Попис 2011) спроведен је 1–15. октобра 2011. године. У периоду од 16. до 18. октобра, а у највећим градовима до 20. октобра, за грађане који из било ког разлога нису пописани у предвиђеном периоду омогућено је накнадно пописивање у просторијама пописних комисија или од стране мобилних пописних тимова.

Према Закону о попису становништва, домаћинства и станова („Службени гласник РС“, број 104/09), Попис 2011. требало је да буде спроведен од 1. до 15. априла 2011. године. Међутим, у буџету Републике Србије није на време обезбеђено довољно средстава за његову припрему и теренску реализацију. Након постизања договора између Владе Републике Србије и Европске комисије (Делегација Европске уније у Републици Србији) о заједничком финансирању пописних активности донет је Закон о изменама Закона о попису становништва, домаћинства и станова 2011. године („Службени гласник РС“, број 24/11), којим је пописивање одложено за шест месеци.

У циљу обезбеђивања међународне упоредивости пописних података, методологија Пописа 2011. усаглашена је са међународним стандардима, а нарочито с Препорукама Конференције европских статистичара за пописе око 2010. године¹.

Како би резултати Пописа 2011. могли правилно да се протумаче, неопходно је познавање основних методолошких поставки, као и историјата праћења конкретног пописног обележја. Из тог разлога овде су дата основна методолошка објашњења и дефиниције у вези с подацима који се објављују у овој књизи.

Укупно становништво

У Попису 2011. године први пут је за утврђивање укупног броја становника неког подручја примењен концепт „уобичајеног становништва“. Према овом концепту, лице се сматра становником оног места у којем сâмо (у случају самачког домаћинства) или са члановима свог домаћинства проводи највећи део свог времена, односно дневни/ноћни одмор, независно од тога где има пријављено пребивалиште. Тиме су у укупно становништво одређеног места укључена лица која су у том месту живела непрекидно најмање годину дана пре критичног момента пописа, као и лица која су у том месту живела краће од 12 месеци, али с намером да у њему остану најмање годину дана.

¹) Conference of European Statisticians Recommendations for the 2010 Census of Population and Housing UN, New York and Geneva, 2006

Introduction

2011 Census of Population, Households and Dwellings in the Republic of Serbia (hereinafter: the 2011 Census) was conducted from 1st to 15th October, 2011. During the period from 16th to 18th October, and in the biggest cities until 20th October, the citizens who for whichever reason had not been enumerated were enabled to have subsequent enumeration on the premises of the census commissions or by the mobile census teams.

Pursuant to the Law on the Census of Population, Households and Dwellings (“The Official Gazette of the RS,” no. 104/09), the 2011 Census was envisaged for the period from 1–15 April 2011. However, the sufficient funds for its preparation and field implementation were not provided in time in the budget of the Republic of Serbia. After an agreement had been reached between the Government of the Republic of Serbia and the European Commission (the Delegation of the European Union in the Republic of Serbia) on the joint financing of the census activities, the Law on the Amendments to the Law on the Census of Population, Households and Dwellings 2011 was passed (“The Official Gazette of the RS,” no. 24/11) and thereby the enumeration was postponed by six months.

With the aim to ensure international comparability of the census data, the methodology of the 2011 Census was aligned with international standards and in particular with the Conference of European Statisticians Recommendations for the censuses around the year 2010¹).

In order that the results of the 2011 Census to be correctly interpreted, it is necessary to be familiar with the basic methodological assumptions, as well as the background for monitoring a concrete census topic. For this reason, we provide the basic methodological explanations and definitions in connection with the data published in this book.

Total population

For the purpose of determining the total number of population of a given area, it was in the 2011 Census that the concept of the “usual population” was used for the first time. According to this concept a person is considered to be a resident of the place in which he/she alone (in case of a one-person household) or with the members of his/her household spends most of the time, that is, the day/night rest, irrespective of where this person has his/her residence registered. Thus the total population of a certain place includes the persons who have lived in that place continuously for at least one year before the critical census moment, as well as the persons who have lived in that place for less than 12 months but with an intention to stay there for at least one year.

Лица која су у критичном моменту пописа привремено (краткотрајно) била одсутна из места уобичајеног становања, због годишњег одмора, службеног пута, лечења и слично, укључена су у укупно становништво тог места.

Поједине категорије становништва имају специфичан третман, који донекле одступа од овог правила, и то:

- Лица која раде у другом месту у земљи или у иностранству укључују се у укупно становништво места уобичајеног становања свог домаћинства уколико се у то место враћају најмање једном недељно.
- Ученици основне и средње школе који се школују у другом месту у Републици Србији или у иностранству, као и лица која студирају у другом месту у Републици Србији, убрајају се у укупно становништво места у којем живи њихово домаћинство, независно од дужине одсуства, од намере и од учесталости враћања.
- Грађани Републике Србије који студирају у иностранству укључени су, независно од дужине одсуства, у укупно становништво места становања свог домаћинства уколико се најмање једном недељно враћају у то место.
- Страни студенти који се школују у нашој земљи убрајају се у укупно становништво места у којем су пописани уколико се у своју домовину не враћају недељно.
- Деца која после развода родитеља живе наизменично у два домаћинства укључују се у укупно становништво места у којем проводе више времена. У случају да подједнако времена проводе у оба домаћинства, укључују се у становништво места у којем су се затекла у критичном моменту пописа.
- Бескућници и друга лица без сталне или привремене адресе укључени су у укупно становништво места у којем су пописани.

Лица избегла са простора бивших република СФРЈ и интерно расељена лица са простора АП Косово и Метохија укључују се у укупно становништво, у складу са истим правилима.

Укупно становништво у ранијим пописима

Десетогодишња периодика спровођења пописа, услед чињенице да се с протоком времена јављају нове околности, појаве и потребе у друштву, намеће измене у методолошким решењима за одређивање места становања извесних категорија становништва, што донекле отежава поређење резултата.

The persons who were at the critical census moment temporarily (for a short period of time) absent from the place of usual residence, on account of vacation, business trip, medical treatment, etc., were included in the total population of that place.

Some categories of population have a specific treatment, which to an extent deviates from this rule, as follows:

- Persons who work in another place in the country or abroad are included in the total population of the place of the usual residence of their households if they return to that place at least once a week.
- Primary school pupils and secondary school students who do their schooling in another place in the Republic of Serbia or abroad, as well as the third level students who study in another place in the Republic of Serbia, are included in the total population of the place in which their household resides, irrespective of the length of their absence, intention or frequency of returning.
- The citizens of the Republic of Serbia who study abroad are included, irrespective of the length of absence, in the total population of the place of residence of their households if they return to that place at least once a week.
- Foreign third level students who study in our country are included in the total population of the place in which they are enumerated if they do not return to their homeland every week.
- The children who, after the divorce of their parents, live alternately in two households are included in the total population of the place in which they spend more time. In case when they spend equal amounts of time in both households, they are included in the population of the place in which they found themselves at the critical census moment.
- Homeless and other persons without a permanent or temporary address are included in the total population of the place in which they were enumerated.

The refugees from the former Republics of the SFRY and the internally displaced persons from the AP Kosovo and Metohija are included in the total population, in compliance with the same rules.

Total population in the previous censuses

Taking into account the fact that with the passage of time there are new circumstances, phenomena and needs in a society, the ten-year periodicity of the census implementation implies changes in the methodological solutions for determining the place of residence of some categories of the population which up to a point makes the comparison of the data more difficult.

Тако су у пописима 1961. и 1971. године активни становници који су радили ван места становања својих домаћинстава, а нису се у своје домаћинство враћали свакодневно убрајани у укупно становништво места рада. Сезонски радници који су радили ван места становања у Попису 1948. године сматрани су становницима места у којем живи њихово домаћинство независно од тога колико су одсутни. Овакав третман у пописима 1953, 1961. и 1971. године имали су само сезонски радници који су на сезонском раду пре пописа били краће од годину дана, док су се остали убрајали у укупно становништво места рада.

У пописима 1953. и 1961. године ученици у привреди који су се школовали ван места становања родитеља улазили су у укупно становништво места школовања.

У пописима 1981. и 1991. године у укупно становништво једног места укључена су лица која у том месту стално станују, без обзира на то да ли су се у критичном моменту пописа налазила у том месту или су привремено била одсутна из било ког разлога (рад, школовање, путовање, лечење, издржавање казне и друго).

Првих деценија после Другог светског рата боравак наших грађана у иностранству био је спорадична појава која због тога није била предмет праћења у пописима 1948, 1953. и 1961. године. Средином 60-их година XX века бележи се масовнији одлазак грађана Републике Србије на рад у иностранство. Према методологијама пописа 1971, 1981. и 1991. године, без обзира на одсуство, наши грађани на привременом раду у иностранству, као и чланови породице који су с њима боравили у иностранству, укључени су у укупно становништво Републике Србије.

У складу с међународним препорукама, у Попису 2002. године у укупно становништво Републике Србије укључени су наши грађани чији је рад односно боравак у иностранству био краћи од годину дана, као и страни држављани који су у нашој земљи радили или боравили годину дана и дуже.

Школска спрема, писменост и компјутерска писменост

Два основна индикатора образовне структуре становништва, школска спрема и писменост, показатељи су како нивоа образованости становништва, тако и достигнутог степена друштвено-економског развоја земље. Подаци о школској спреми и писмености од значаја су за различита друштвено-економска, социолошка и демографска истраживања, као и за дефинисање и реализацију државних стратегија и политика за унапређење образовног система. Из тог разлога оба обележја била су укључена у садржај свих пописа од 1948. до 2011. године.

Thus, in the 1961 and 1971 censuses, the active residents, who worked outside the place of residence of their households, but did not return to their respective households every day used to be included in the total population of their place of work. In the 1948 census, the seasonal workers who worked outside the place of residence were considered as the residents of the place in which their households resides irrespective of how long they had been absent. In the 1953, 1961 and 1971 censuses, this treatment was extended only to the seasonal workers who had been away on the seasonal work prior to the census for less than a year, while the others were included in the total population of the place of work.

In the 1953 and 1961 censuses, vocational students who had practical work as part of their education and who did their schooling outside the place of residence of their parents were included in the total population of the place of schooling.

In the 1981 and 1991 censuses, the total population of a certain place included persons who resided in that place permanently, regardless of whether they were in that place at the critical census moment or they were temporarily absent for any reason whatsoever (work, education, travel, medical treatment, imprisonment, etc.).

During the first decades following the World War II, the stay of our citizens abroad was a rare phenomenon which for this reason was not the subject of the monitoring in the 1948, 1953 and 1961 censuses. Around the mid-1960's there was a more significant departure of the citizens of the Republic of Serbia aimed at working abroad. According to the methodologies of the 1971, 1981 and 1991 censuses, regardless of their absence, our citizens who were temporarily away on account of their work abroad, as well as the members of the family who resided with them abroad, were included in the total population of the Republic of Serbia.

In compliance with the international recommendations, in the 2002 Census, the total population of the Republic of Serbia included our citizens whose work and/or stay abroad was for less than a year, as well as the foreign citizens who worked or resided in our country for a year or more.

Educational attainment, literacy and computer literacy

Two main indicators of educational structure of the population, educational attainment and literacy, present the level of population education, also involving the achieved level of socio-economic development of the country. Data on educational attainment and literacy are significant for versatile socio-economic, sociological and demographic researches, as well as for defining and realizing state strategies and policies for education system improvement. Therefore, the two mentioned characteristics were included in the content of all censuses from 1948 to 2011.

У Методолошком упутству, као и током обуке, наглашено је да у категорију „4 разреда основне школе“, осим лица која су прекинула школовање након завршеност четвртог разреда основне школе, треба сврстати и лица која су основну школу завршила у образовном систему у којем је она трајала четири године. Такође, за лица која су се изјаснила да су завршила школу за КВ или ВКВ раднике ниво образовања је требало утврдити у зависности од година трајања завршене школе, а за магистре и докторе наука требало је уписати податке о претходно завршеној школи (високој школи, факултету или академији).

Промене у класификацијама обележја школска спрема у пописима од 1948. до 2011.

У свих осам пописа након Другог светског рата питање о школској спреми односило се искључиво на образовање стечено у званичном школском систему. Међутим, дугу традицију прикупљања података о школској спреми пратиле су измене у методолошким приступима и класификацијама.

У Попису 1948. године примењена је најужа класификација школске спреме која је садржала само пет модалитета (без школске спреме, основна школа, нижа средња школа, виша средња школа и факултет). Попис је био специфичан и по томе што је концепт „завршена школа“ само делимично примењен. Наиме, током обраде груписање по одређеним врстама школе вршено је без обзира на то да ли је лице односно школу завршило у целости или је завршило одређен број разреда те школе. Изузетак је учињен код факултета где су узети у обзир само завршени факултети и високе школе.

У свим осталим пописима (1953–2011) у потпуности је примењен концепт највише завршене школе, а примењене класификације школске спреме биле су детаљније.

In the Methodological guidance, as well as during the training, it was pointed out that in the category “4 grades of primary school”, besides the persons who interrupted education after completing the fourth grade of primary school, should also classify the persons who completed the primary school in the educational system in which primary school lasted for four years. Also, for the persons declared that had completed school for skilled or high - skilled workers, it was required to determine the educational level, depending on the years/grades of the school completed and, regarding the Masters of Science and Doctors of Science, it was required to write the data on previously completed school (higher school, faculty or academy).

Changes in classifications of the feature of educational attainment in 1948 – 2011 censuses

In all eight censuses after World War II, the issue of educational attainment exclusively related to education gained within the official educational system. However, the long tradition of collecting the data on educational attainment has been followed by changes regarding methodology approaches and classifications.

In 1948 Census, applied was the most restrictive classification of educational attainment, containing only five modalities (without education, primary school, lower secondary school, higher secondary school and faculty). The Census was also specific regarding the concept of “school completed” that was only partially applied. Namely, during the processing, grouping by particular types of schools was carried out regardless of the fact whether a person completed all grades of the referent school or only several grades. The exception was done with the faculties as only the faculties and higher schools completed were taken into account.

Regarding all other censuses (1953 – 2011), the concept of the highest school completed was applied while implemented classifications of educational attainment were more detailed.

Класификације највише завршене школе у пописима 1953-2011.

1953	1961	1971	1981	1991	2002	2011
Без школске спреме	Без школске спреме	Без школске спреме	Без школске спреме	Без школске спреме	Без школске спреме	Без школске спреме
1–3 разреда основне школе	1–3 разреда основне школе	1–3 разреда основне школе	1–3 разреда основне школе	1–3 разреда основне школе	1–3 разреда основне школе	1–3 разреда основне школе
4 разреда основне школе	4 разреда основне школе	4 разреда основне школе	4 разреда основне школе	4 разреда основне школе	4 разреда основне школе	4 разреда основне школе
Више од 4 разреда основне школе	Више од 4 разреда основне школе	Више од 4 разреда основне школе	5–7 разреда основне школе	5–7 разреда основне школе	5–7 разреда основне школе	5–7 разреда основне школе
Осмогодишња и нижа средња школа за опште образовање	Основна школа	Основна школа	Основна школа	Основна школа	Основна школа	Основна школа
Ниже стручне школе	Школе за КВ раднике ³	Школе за КВ раднике ³	Школе за КВ раднике ³	Школе за КВ раднике ³		
	Школе за остали стручни кадар ⁴	Школе за остали стручни кадар ⁴	Школе за остали стручни кадар ⁴	Школе за остали стручни кадар ⁴		
	Школе за ВКВ раднике	Школе за ВКВ раднике	Школе за ВКВ раднике	Школе за ВКВ раднике		
Средње стручне школе	Школе за средњи стручни кадар	Средње школе за стручни кадар	Средње школе за стручни кадар	Средње школе за стручни кадар	Стручне школе у двогодишњем и трогодишњем трајању	Стручне школе у двогодишњем (и крећем) трајању
					Стручне школе у четворогодишњем и петогодишњем трајању	Стручне школе у трогодишњем трајању
					Средње усмерено образовање	Средње усмерено образовање
Гимназија	Гимназија	Гимназија	Гимназија	Гимназија	Гимназија	Гимназија
					Школе за специјализацију после средњег образовања и школе за ВКВ раднике	Школе за специјализацију после средњег образовања и школе за ВКВ раднике
Факултети, високе и више школе	Више школе	Више школе	Више школе	Више школе	Више школе	Више школе
		Први степен факултета	Први степен факултета	Први степен факултета	Први степен факултета	Први степен факултета
	Факултети и високе школе	Факултети и високе школе	Факултети и високе школе	Факултети и високе школе	Факултети и високе школе	Факултети и високе школе
	Уметничке академије	Уметничке академије	Уметничке академије	Факултети и уметничке академије	Факултети и уметничке академије	Факултети уметности и уметничке академије
Непознато	Непознато	Непознато	Непознато	Непознато	Непознато	Непознато

Извор: Спискови школа за пописе у периоду 1953-2011

³ У двогодишњем и трогодишњем трајању

⁴ У трогодишњем трајању

Classifications of highest completed school in 1953-2011 censuses

1953	1961	1971	1981	1991	2002	2011	
Without educational attainment	Without educational attainment	Without educational attainment	Without educational attainment	Without educational attainment	Without educational attainment	Without educational attainment	
1–3 grades of primary school	1–3 grades of primary school	1–3 grades of primary school	1–3 grades of primary school	1–3 grades of primary school	1–3 grades of primary school	1–3 grades of primary school	
4 grades of primary school	4 grades of primary school	4 grades of primary school	4 grades of primary school	4 grades of primary school	4 grades of primary school	4 grades of primary school	
More than 4 grades of primary school	More than 4 grades of primary school	More than 4 grades of primary school	5–7 grades of primary school	5–7 grades of primary school	5–7 grades of primary school	5–7 grades of primary school	
Eight-year primary school and lower secondary school for general education	Primary school	Primary school	Primary school	Primary school	Primary school	Primary school	
Lower vocational schools	Schools for qualified workers ³	Schools for qualified workers ³	Schools for qualified workers ³	Schools for qualified workers ³			
	Schools for other vocational staff ⁴	Schools for other vocational staff ⁴	Schools for other vocational staff ⁴	Schools for other vocational staff ⁴			
	Schools for highly qualified workers	Schools for highly qualified workers	Schools for highly qualified workers	Schools for highly qualified workers			
Upper secondary vocational schools	Upper secondary schools for vocational staff	Upper secondary schools for vocational staff	Upper secondary schools for vocational staff	Upper secondary schools for vocational staff	Two-year and three-year vocational schools	Two-year vocational schools and those lasting shorter	
					Four-year and five-year secondary vocational schools	Three-year vocational schools	
			Upper secondary vocational-oriented education	Upper secondary vocational-oriented education	Upper secondary vocational-oriented education	Four-year secondary vocational schools	
Gymnasium	Gymnasium	Gymnasium	Gymnasium	Gymnasium	Gymnasium	Gymnasium	
					Schools for specialisation after secondary education and schools for highly qualified workers	Schools for specialisation after secondary education and schools for highly qualified workers	
Faculties, higher and high schools	High schools	High schools	High schools	High schools	High schools	High schools	
		First grade of faculty	First grade of faculty	First grade of faculty	First grade of faculty	First grade of faculty	
	Faculties and higher schools	Faculties and higher schools	Faculties and higher schools	Faculties and higher schools	Faculties and higher schools	Faculties and higher schools	Higher schools
		Arts academies	Arts academies	Arts academies	Faculties and arts academies	Faculties and arts academies	Faculties
Unknown	Unknown	Unknown	Unknown	Unknown	Unknown	Unknown	

Source: Lists of schools for 1953-2011 censuses.

³ Lasting two and three years.

⁴ Lasting three years.

У табели А1 приказан је упоредни преглед података о становништву старом 15 и више година према школској спреми, по пописима од 1953. до 2011. године. Како би се обезбедила упоредивост података која је отежана услед промена система образовања⁵⁾ и различитих класификација које су примењиване, приказани су подаци за веће образовне групе, и то: без школске спреме, непотпуно основно образовање, основно образовање, средње образовање, више образовање и високо образовање.

Напомена: Подаци пописа до 1981. године односе се на читаву територију Републике Србије, док пописи 1991, 2002. и 2011. године не садрже податке за АП Косово и Метохија. Наиме, Попис 1991. године бојкотован је од стране већине албанског становништва, док 2002. и 2011. године на територији јужне српске покрајине нису постојали услови за спровођење пописа.

Table A1 shows a comparative overview of data on the population aged 15 and over by educational attainment, by censuses from 1953 to 2011. In order to provide data comparability, which was difficult to obtain due to the change in the educational system⁵⁾ and different classifications being used, data are shown for larger educational groups, as follows: without educational attainment, incomplete primary education, primary education, secondary education, high education and higher education.

Note: Census data up to 1981 refer to the whole territory of the Republic of Serbia, while censuses in 1991, 2001 and 2011 do not contain data for AP Kosovo and Metohija. Namely, the 1991 Census was boycotted by the majority Albanian population, while in 2002 and 2011 there were no conditions on the territory of the south Serbian province for the implementation of the census.

Табела А1: Становништво старо 15 и више година према школској спреми, по пописима 1953–2011.
Table A1: Population aged 15 and over by educational attainment, by censuses 1953–2011

	1953	1961	1971	1981	1991	2002	2011	
РЕПУБЛИКА СРБИЈА	4980252	5397741	6360012	7074075	6294350	6321231	6161584	REPUBLIC OF SERBIA
Без школске спреме	2178437	1579552	1313083	1061175	590682	357552	164884	Without educational attainment
Непотпуно основно образовање	2132306	2802926	2866661	2107958	1522639	1022974	677499	Incomplete primary education
Основно образовање	242296	374180	915026	1729906	1541778	1509462	1279116	Primary education
Средње образовање	370279	544313	1030125	1734433	2022048	2596348 ⁷⁾	3015092 ⁷⁾	Secondary education
Више образовање	-	27225	86425	174413	241416	285056	348335	High education
Високо образовање	36837 ⁶⁾	60767	125634	229570	322888	411944	652234	Higher education
Непознато	20097	8778	23058	36620	52899	137895	24424	Unknown
				%				
РЕПУБЛИКА СРБИЈА	100	100	100	100	100	100	100	REPUBLIC OF SERBIA
Без школске спреме	43,74	29,26	20,65	15,00	9,38	5,66	2,68	Without educational attainment
Непотпуно основно образовање	42,82	51,94	45,06	29,80	24,19	16,18	11,00	Incomplete primary education
Основно образовање	4,87	6,93	14,39	24,45	24,49	23,88	20,76	Primary education
Средње образовање	7,43	10,08	16,20	24,52	32,13	41,07 ⁷⁾	48,93 ⁷⁾	Secondary education
Више образовање	-	0,50	1,36	2,46	3,84	4,51	5,65	High education
Високо образовање	0,74 ⁶⁾	1,13	1,98	3,25	5,13	6,52	10,59	Higher education
Непознато	0,40	0,16	0,36	0,52	0,84	2,18	0,40	Unknown

⁵⁾ Обавезно осмогодишње образовање уведено је 1952. године. Од школске 1975/76 године до 1989/90 постојало је средње усмерено образовање.

Школске 2006/07 године започела је примена болоњског система студирања и уведен је обавезни припремни предшколски програм.

⁶⁾ Дати су збирни подаци за лица која су завршила факултет, високу и вишу школу.

⁷⁾ Дати су збирни подаци за лица која су завршила средњу школу и за лица која су завршила специјализацију после средње школе

⁵⁾ Compulsory eight-year education was introduced in 1952.

From school year 1975/76 to 1989/90 there was a secondary vocational oriented education.

In 2006/07 the implementation of the Bologna system started and compulsory preparatory pre-school programme was introduced.

⁶⁾ Presented are data for persons who completed faculty, higher and high school

⁷⁾ Presented are data for persons who completed secondary school and for persons who completed specialisation after secondary school.

Начин прикупљања података о писмености и компјутерској писмености становништва у Попису 2011.

Међународне препоруке не сврставају питања о писмености и компјутерској писмености у ред тзв. основних обележја, па тако свака држава самостално одлучује да ли ће у попису прикупљати ове податке.

Подаци о писмености и компјутерској писмености прикупљани су за лица стара 10 и више година.

Писменост

Писменост се дефинише као способност читања и писања. Писменим се сматрају ученици основних школа, ученици школа вишег ранга од основне, као и лица која се у моменту пописа не школују, али су завршила више од три разреда основне школе. Такође, писменим се сматрају и лица без школе и лица која су завршила 1–3 разреда основне школе и која су се изјаснила да могу да прочитају и да напишу текст у вези са свакодневним животом, без обзира на то којим језиком и писмом се служе.

28. ДА ЛИ ЈЕ ЛИЦЕ ПИСМЕНО

1 Да

2 Не

Компјутерска писменост

Имајући у виду да савремен начин живота намеће и потпуно нове начине комуникације који све више подразумевају коришћење рачунара како приликом обављања радних задатака, тако и у свакодневном животу, у Попису 2011. прикупљени су први пут подаци о „компјутерској“ писмености, односно о активностима које лице зна да обавља на рачунару.

29. КОЈЕ ОД НАВЕДЕНИХ АКТИВНОСТИ ЛИЦЕ ЗНА ДА ОБАВЉА НА РАЧУНАРУ

1 Обрада текста

2 Израда табела

3 Слање и примање електронске поште

4 Коришћење интернета

5 Ниједну од наведених

могуће је означити
више одговора

Компјутерска писменост је дефинисана као способност лица да користи основне рачунарске апликације у извршењу свакодневних задатака (на послу, у школи, код куће). У вези с тим прикупљени су подаци о томе да ли лице зна да врши обраду текста, израђује табеле, шаље и прима електронску пошту, као и да ли зна да користи интернет.

Method of collecting the data on literacy and computer literacy of population in 2011 Census

International recommendations do not classify the questions on literacy and computer literacy in the group of so-called “core topics”, thus enabling each country to independently decide whether to collect the related data in the census or not.

Data on literacy and computer literacy have been collected for the persons aged 10 and over.

Literacy

Literacy has been defined as the ability both to read and to write. The literate are taken to be the pupils of primary schools, the pupils of schools that are ranked higher than primary schools, as well as the persons who do not educate at the moment of census but that completed more than three grades of primary school. Moreover, literate persons are also persons without school and persons that completed 1-3 grades of primary school and that stated to be able to both read and write a statement on everyday life, no matter of the language and alphabet used.

28. IS THE PERSON LITERATE

1 Yes

2 No

Computer literacy

Knowing that modern standard of living also demands completely new methods of communication that progressively more and more imply computers usage, both for performing job tasks and also in everyday activities, in scope of 2011 Census, the data on “computer” literacy i.e. on the activities that a person can perform on the computer have been collected for the first time.

29. WHICH OF THE MENTIONED ACTIVITIES DOES PERSON KNOW TO PERFORM ON THE COMPUTER

1 Text processing

2 Creating tables

3 Sending and receiving electronic mail

4 Using Internet

5 None of mentioned

multiple answers
are possible

Computer literacy is defined as person's ability to use basic computer applications in performing everyday tasks (for job, in school, at home). In relation to the mentioned issue, collected were the data on whether the persons are able to perform text processing, create tables, send and receive electronic mail, as well as persons who can use the Internet.

Обележје писменост у пописима од 1948. до 2011.

Подаци о писмености прикупљани су у свим пописима после Другог светског рата. Међутим, у погледу дефинисања писмености постојале су методолошке разлике. Наиме, у Попису 1948. године у писмено становништво укључена су и тзв. „полуписмена лица“ тј. лица која умеју само да читају али не и да пишу. У свим осталим пописима (1953–2011), у складу са међународним препорукама, писменим су сматрана лица која умеју и да читају и да пишу. Из тог разлога је учешће неписмених лица у Попису 1948. године мање него у Попису 1953. године.

У **табели А2** приказан је упоредни преглед података о становништву старости 10 и више година према писмености, по пописима од 1948. до 2011. године (видети напомену на страни 18).

Literacy in censuses from 1948 to 2011

Data on literacy were collected in all censuses after the Second World War. However, there were methodological differences in the definition of literacy. Namely, in 1948 Census literate population included so-called „semi-literate persons“, i.e. persons who could read but not write. In all other censuses (1953–2011) according to international recommendations, literate persons were persons who could both read and write. This is why the percentage of illiterate persons in 1948 Census is smaller than in 1953 Census.

Table A2 shows a comparative overview of data on the population aged 10 and over by literacy, by censuses from 1948 to 2011 (see note on page 18).

Табела А2: Становништво старо 10 и више година према писмености, по пописима 1948–2011.
Table A2: Population aged 10 and over by literacy, by censuses 1948–2011

	1948 ⁸⁾	1953	1961	1971	1981	1991	2002	2011	
РЕПУБЛИКА СРБИЈА	5250426	5585837	6131295	7061669	7780955	6864099	6761061	6508453	REPUBLIC OF SERBIA
Писмено	3845829	4027064	4707022	5843316	6935585	6445157	6528136	6380990	Literate
Неписмено	1404597	1558773	1424273	1218353	845370	418942	232925	127463	Illiterate
	%								
РЕПУБЛИКА СРБИЈА	100	100	100	100	100	100	100	100	REPUBLIC OF SERBIA
Писмено	73,25	72,09	76,77	82,75	89,14	93,90	96,55	98,04	Literate
Неписмено	26,75	27,91	23,23	17,25	10,86	6,10	3,45	1,96	Illiterate

Табеларни приказ података Пописа 2011

У овој књизи приказани су подаци о броју и територијалном распореду становништва према школској спреми (табеле 1.1, 1.2. и 2), писмености (табеле 3.1, 3.2. и 4) и компјутерској писмености (табеле 5.1, 5.2. и 6).

Подаци су приказани у складу са Номенклатуром статистичких територијалних јединица (НСТЈ)⁹⁾, усвојеном у периоду између последња два пописа, којом су дефинисане статистичке функционалне територијалне целине, тј. три хијерархијска нивоа: НСТЈ 1 (Србија – север и Србија – југ), НСТЈ 2 (региони) и НСТЈ 3 (области).

Table presentations 2011 Census

This book presents data on the number and territorial distribution of population by educational attainment (tables 1.1, 1.2 and 2), literacy (tables 3.1, 3.2 and 4) and computer literacy (tables 5.1, 5.2 and 6).

The data are presented in compliance with the Nomenclature of territorial units for statistics (NSTJ)⁹⁾, adopted in the period between the last two censuses, which defines the statistical functional territorial units, i.e., three hierarchical levels: NSTJ 1 (Srbija – sever and Srbija – jug), NSTJ 2 (regions) and NSTJ 3 (areas).

⁸⁾ У Попису 1948. у писмено становништво укључена су и лица која умеју само да читају, а не и да пишу.

⁹⁾ Уредба о номенклатури статистичких територијалних јединица („Службени гласник РС“, бр. 109/09 и 46/10).

⁸⁾ In 1948 Census literate population includes also persons who could read but not write.

⁹⁾ Regulation on the Nomenclature of Statistical Territorial Units (“The Official Gazette of the RS,” no. 109/09 and 46/10).

Табела 1.1. садржи преглед података о становништву старом 15 и више година према школској спреми на нивоу области и на вишим нивоима агрегације. Поред апсолутних исказане су и релативне вредности (**табела 1.2**), тј. исказано је учешће лица одређеног образовног нивоа у укупном становништву старости 15 и више година.

У колони *Без школске спреме* дати су подаци за лица која нису завршила ни један разред основне школе као и за лица стара 15 и више година која похађају основну школу.

У колони *Непотпуно основно образовање* приказан је број лица која су завршила мање од осам разреда основне школе.

У колони *Основно образовање* приказан је број лица која су завршила осмогодишњу основну школу.

У колони *Средње образовање* дати су збирни подаци за лица која су завршила средњу стручну школу (у трајању од две године и краће, трогодишњу и четворогодишњу), гимназију, као и за лица која су завршила специјализацију после средњег образовања.

Колони *Више образовање* садржи збирне податке за лица која су завршила вишу школу и за лица која су завршила први степен студија на факултету према важећим прописима и која поседују диплому о завршеном I степену.

У колони *Високо образовање* дати су збирни подаци за лица која су стекла диплому високе школе, факултета, односно академије.

У **табели 2** налазе се подаци о школској спреми становништва старости 15 и више година према полу и типу насеља, по општинама/градовима.

У оквиру средњег образовања посебно су исказани подаци за лица која су завршила средњу стручну школу, гимназију и специјализацију после средњег образовања.

Табела 3.1. садржи преглед података о укупном становништву старом 10 и више година и о неписменом становништву по старости на нивоу области и на вишим нивоима агрегације. Поред апсолутних исказане су и релативне вредности (**табела 3.2**), тј. исказан је удео неписмених лица одређене старости у укупном броју неписмених.

У **табели 4** дати су подаци о укупном становништву старом 10 и више година према полу, а о неписменом становништву и према старости, по типу насеља, по општинама/градовима.

У **табели 5.1.** исказани су подаци о становништву старом 15 и више година према компјутерској писмености, тј. познавању рада на рачунару, на нивоу области и на вишим нивоима агрегације. Поред апсолутних исказане су и релативне вредности (**табела 5.2**).

Table 1.1. contains a review of data on the population aged 15 and over by educational attainment on the level of areas and on higher levels of aggregation. Presented are both absolute and relative values (**table 1.2**), i.e. the percentage of persons of a certain educational level in the total population aged 15 and over.

In column *Without educational attainment* presented are data for persons who did not complete any grade of primary school and for persons aged 15 and over who attend primary school.

Column *Incomplete primary education* shows the number of persons who completed less than eight grades of primary school.

In column *Primary education* presented is the number of persons who completed eight-year primary school.

In column *Secondary education* presented are data for persons who completed secondary vocational school (lasting two years and shorter, three years and four years), gymnasium, as well as for persons who completed specialisation after secondary education.

Column *High education* contains aggregated data for persons who completed high school and for persons who completed studies of 1st degree at faculties according to applicable regulations and who possess a diploma of completed 1st degree.

Column *Higher education* presents aggregated data for persons who aquired diploma of higher school, faculty, i.e. academy.

Table 2 contains data on educational attainment of the population aged 15 and over by sex and type of settlements, by municipalities/cities.

Within secondary education data for persons who completed secondary vocational school, gymnasium and specialisation after secondary education are separately presented.

Table 3.1 contains a review on the total population aged 10 and over and data on illiterate population by age on the level of areas and on higher levels of aggregation. Presented are both absolute and relative values (**table 3.2**), i.e. the percentage of illiterate persons of a certain age in the total number of illiterates.

Table 4 contains data on the total population aged 10 and over by sex, and on illiterate population by age, type of settlements, and municipalities/cities as well.

Table 5.1 contains data on the population aged 15 and over by computer literacy, i.e. computer skills, on the level of areas and on higher levels of aggregation. Presented are both absolute and relative values (**table 5.2**).

У колони *Компјутерски писмена лица* приказан је број лица која умеју да обављају четири основне активности на рачунару, и то: обраду текста, израду табела, слање и примање електронске поште и коришћење интернета.

Колона *Лица која делимично познају рад на рачунару* садржи број лица која умеју да обављају једну, две или три активности на рачунару, али не и све четири наведене.

У колони *Компјутерски неписмена лица* исказан је број лица која не умеју да обављају ни једну активност на рачунару, тј. лица која у свакодневном животу не користе рачунар.

Табела 6 садржи преглед података о компјутерској писмености становништва старог 15 и више година према полу и типу насеља, по општинама/градовима.

У табелама у којима су приказани подаци на нивоу општина/градова (табеле 2, 4 и 6) дати су збирни редови за градска и остала насеља, почев од највишег територијалног нивоа (Република Србија) па све до нивоа општина/градова. За исказивање података према типу насеља коришћен је такозвани административно-правни критеријум, према којем се насеља деле на градска (која су актом јединица локалне самоуправе добила тај статус) и остала.

Посебно су приказани подаци за насеља Београд и Ниш, која се, за разлику од осталих насеља у Републици Србији, простиру на територији више општина. Насеље Београд представља део Града Београда и обухвата целокупну територију шест градских општина (Врачар, Стари град, Савски венац, Звездара, Раковица и Нови Београд) и делове територија још четири градске општине (Вождовац, Земун, Палилула и Чукарица). Насеље Ниш, као део Града Ниша, простира се на територији четири од пет градских општина (Црвени крст, Пантелеј, Палилула и Медијана)¹⁰.

¹⁰ Карта на страни 25.

Column *Computer literate persons* shows the number of persons who can perform basic activities on a computer, such as: text processing, creating tables, sending and receiving electronic mail and using the Internet.

Column *Persons with partial computer skills* shows the number of persons who can perform one, two or three computer-related activities, but not the four mentioned activities altogether.

Column *Computer illiterate persons* displays the number of persons who cannot perform any computer-related activities, i.e. persons who do not use a computer in their every day routine.

Table 6 contains a review of data on computer literacy of the population aged 15 and over by sex and type of settlements, by municipalities/cities.

Tables with data presented on the level of municipalities/cities (tables 2, 4 and 6) provide summary rows for urban and other settlements, starting from the highest territorial level (Republic of Serbia) and all the way down to the level of municipalities/cities. In order to present the data by the type of settlement we used the so-called administrative-legal criterion according to which settlements are divided into urban (those that have obtained such a status through a legal act of the local self-government units) and others.

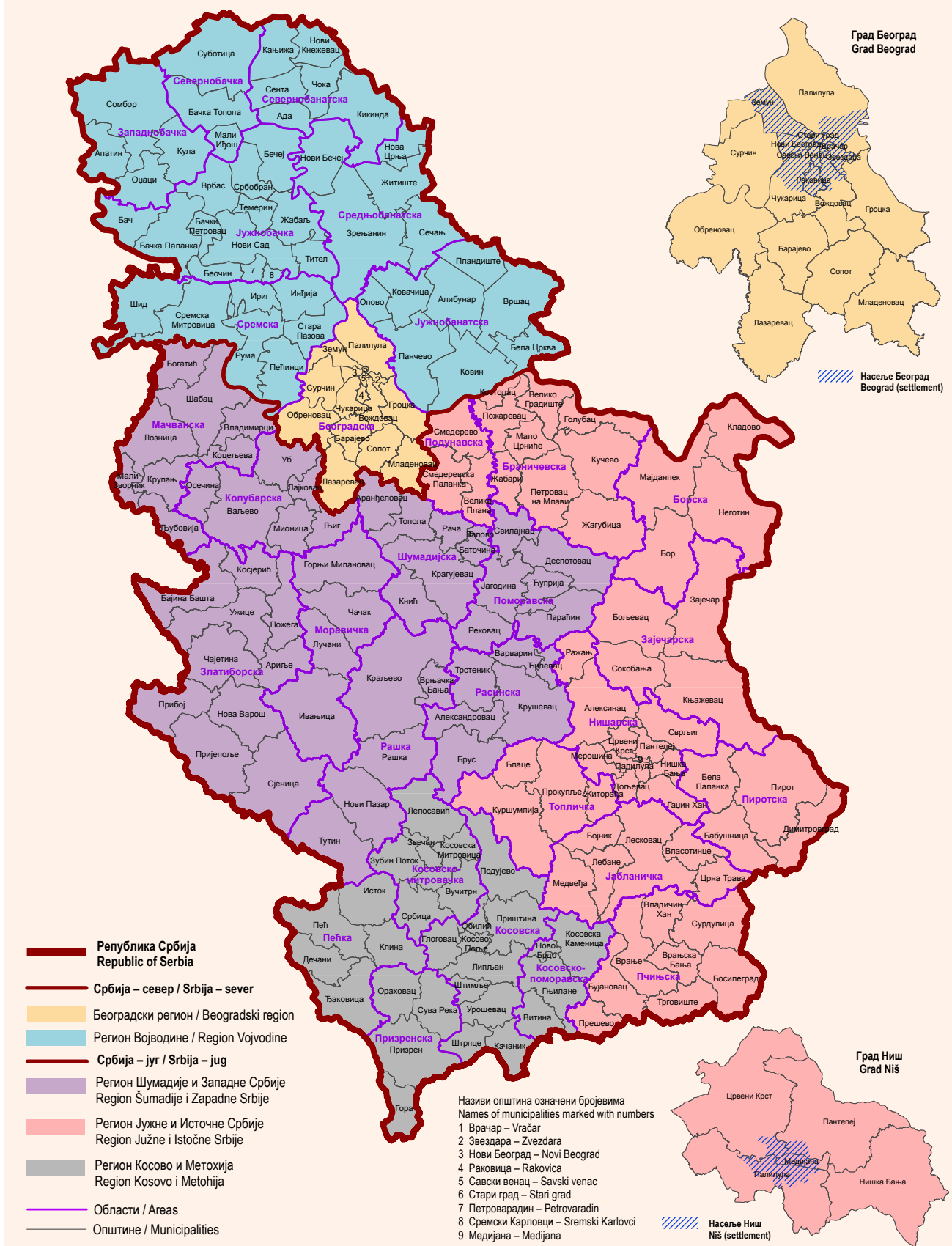
The data for Belgrade settlement and Niš settlement have been shown separately since, as opposed to the other settlements in the Republic of Serbia, they spread over the territory of several municipalities. Belgrade settlement represents a part of Grad Beograd and it includes the whole territory of six city municipalities (Vračar, Stari grad, Savski venac, Zvezdara, Rakovica and Novi Beograd) and parts of the territories of four more city municipalities (Voždovac, Zemun, Palilula and Čukarica). Niš settlement as a part of Grad Niš spreads on the territory of four out of five city municipalities (Crveni krst, Pantelej, Palilula and Medijana)¹⁰.

¹⁰ Map on page 25.

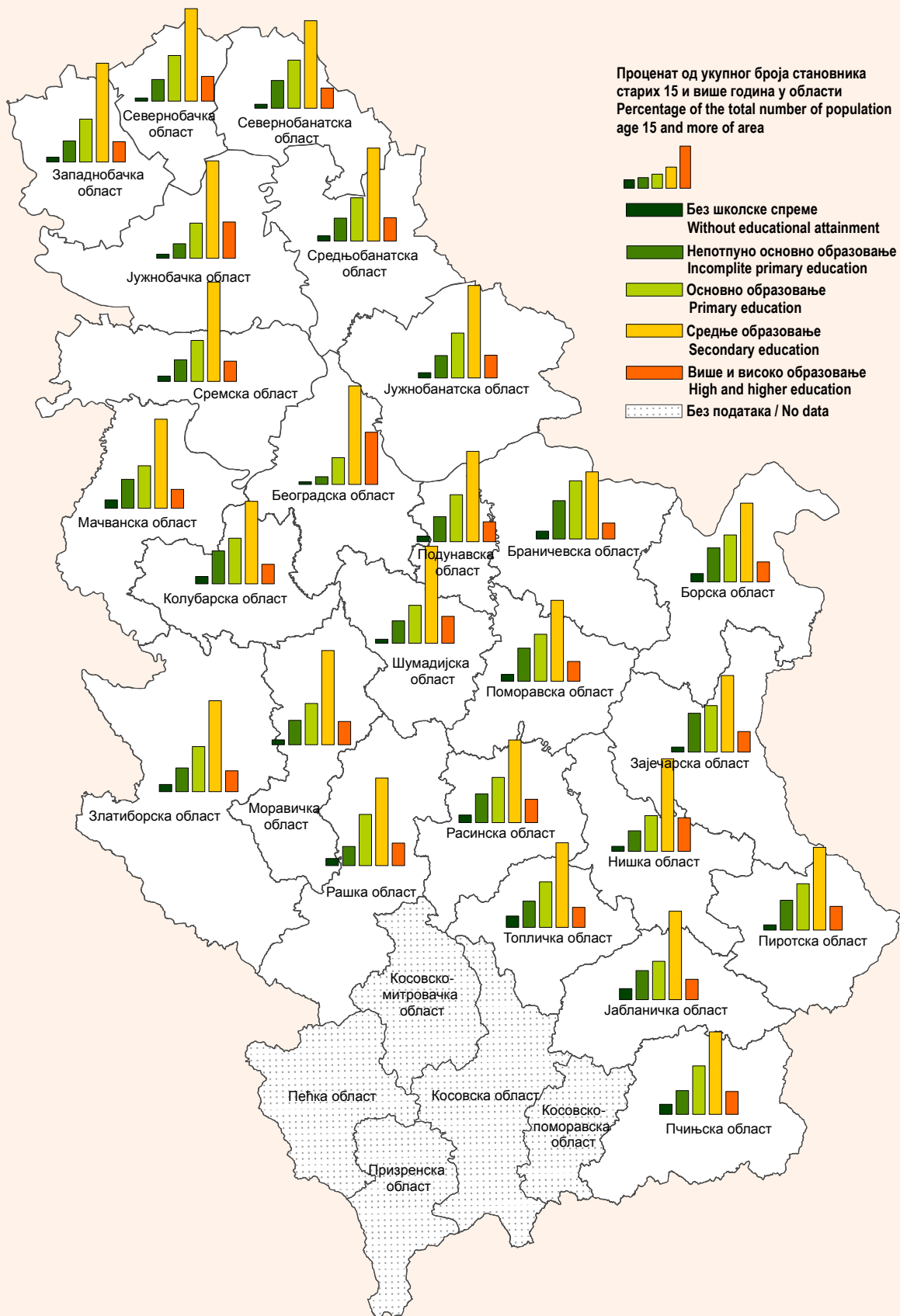
Скраћенице / Abbreviations	
-	Нема појаве / No occurrence
...	Без података / No data

Картографски прикази
Cartographic presentations

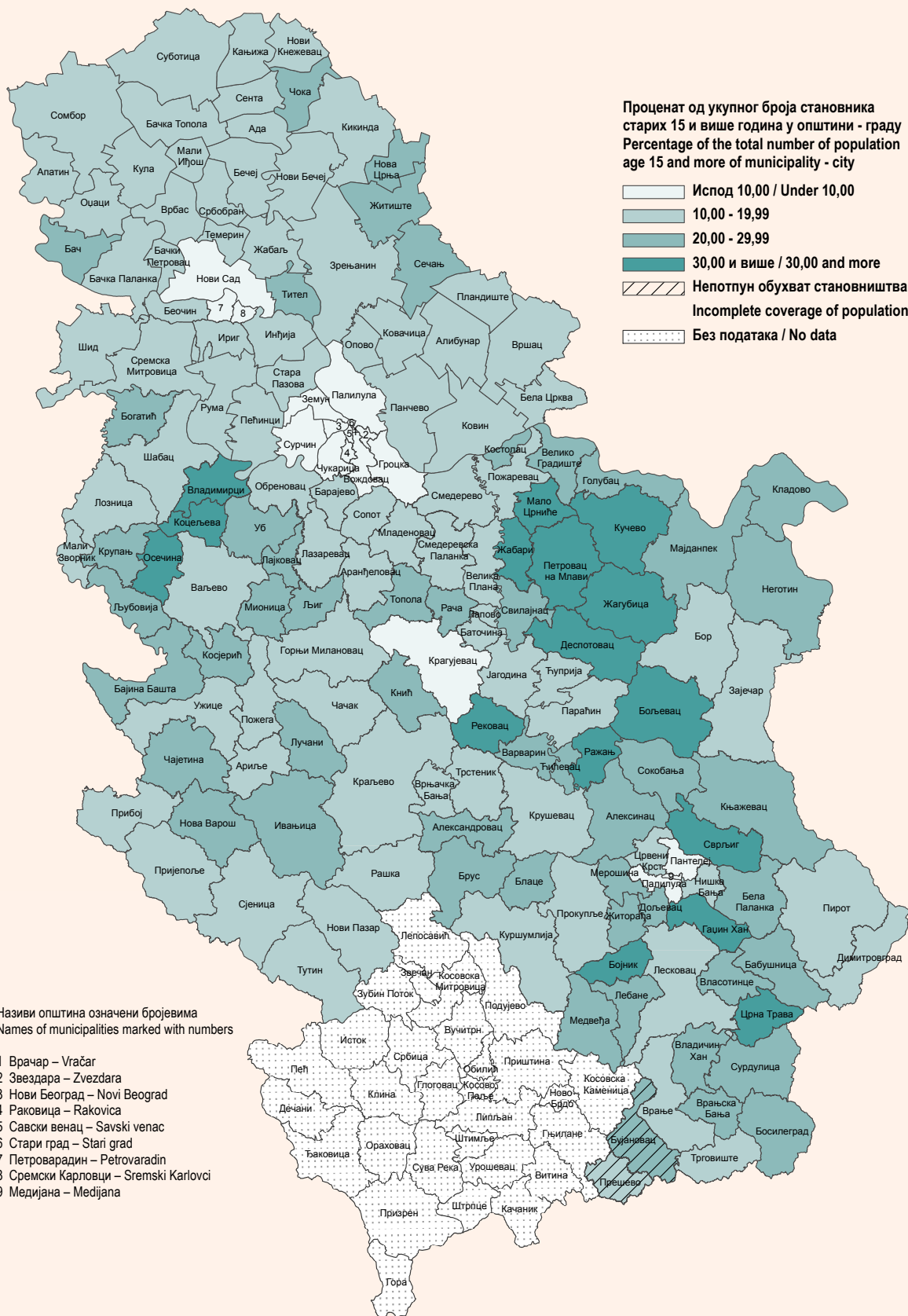
Карта 1: Општине и градови у Републици Србији по областима и регионима
 Map 1: Municipalities and cities of the Republic of Serbia by areas and regions



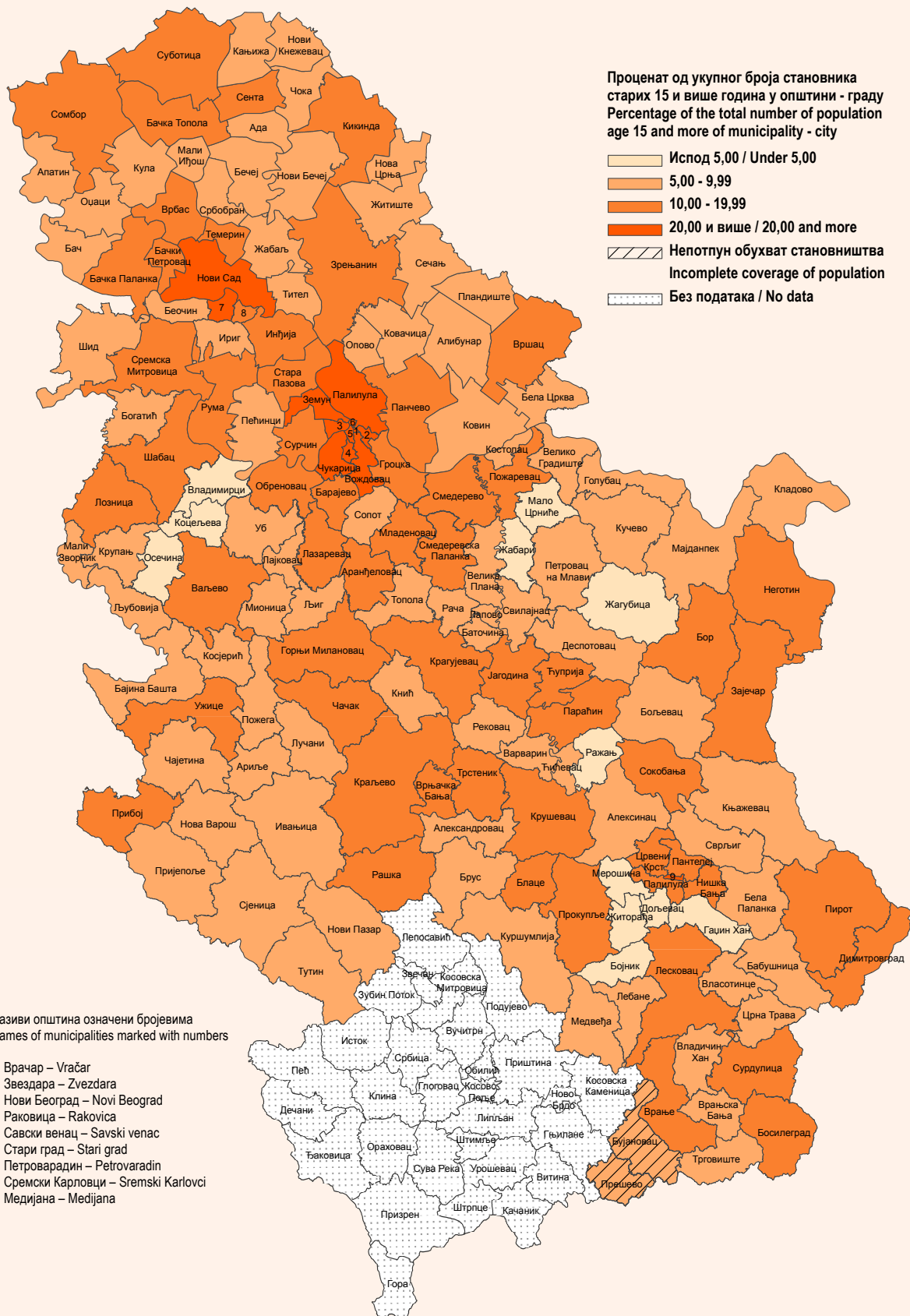
Карта 2: Становништво старо 15 и више година према школској спреми, по областима у Републици Србији
Map 2: Population aged 15 and more by educational attainment, by areas in the Republic of Serbia



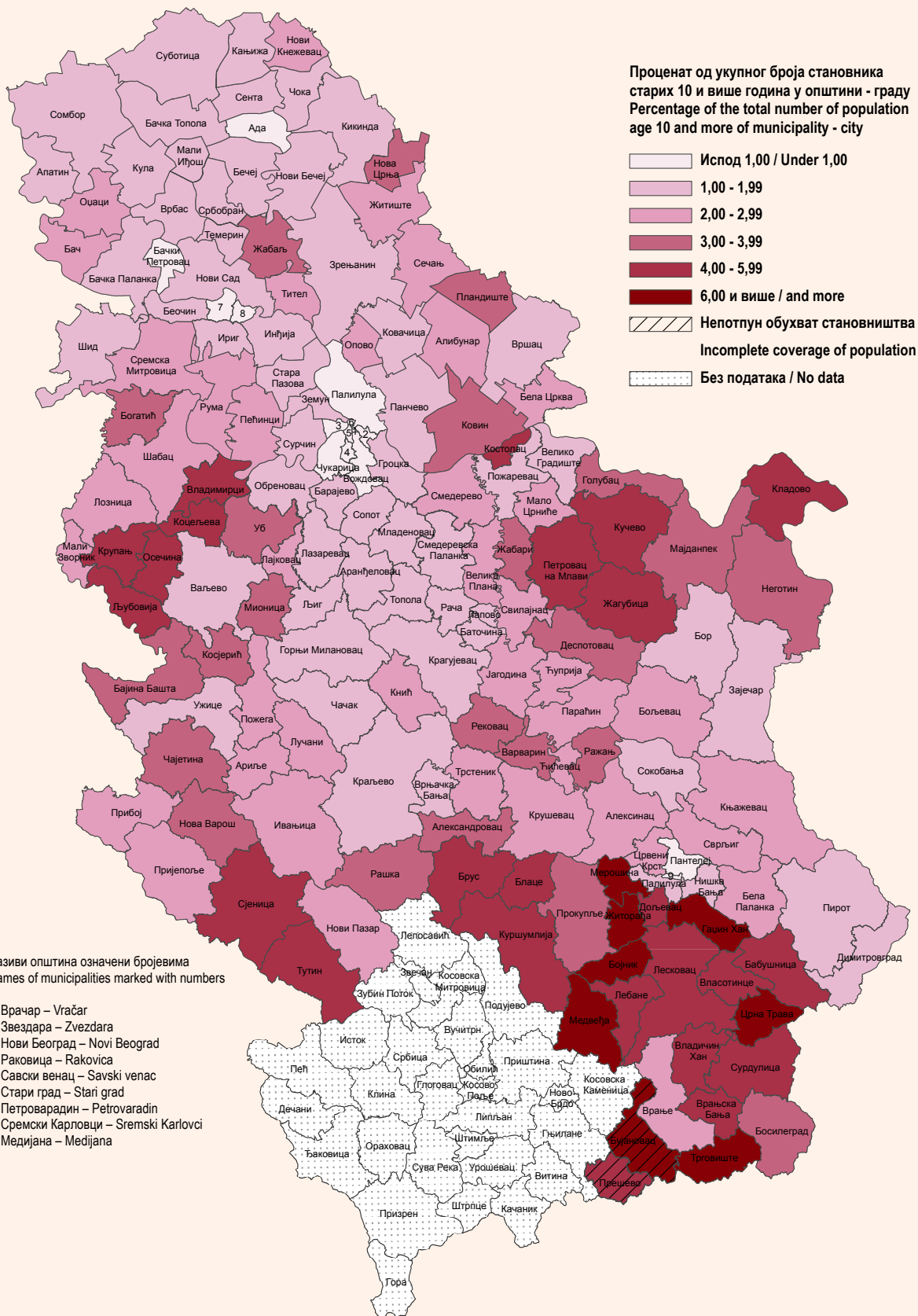
Карта 3: Удео лица без школске спреме и са непотпуним основним образовањем у укупном становништву старом 15 и више година, по општинама и градовима у Републици Србији
Map 3: The share of persons without educational attainment and with incomplete primary education in the total population aged 15 and more, by municipalities and cities in the Republic of Serbia



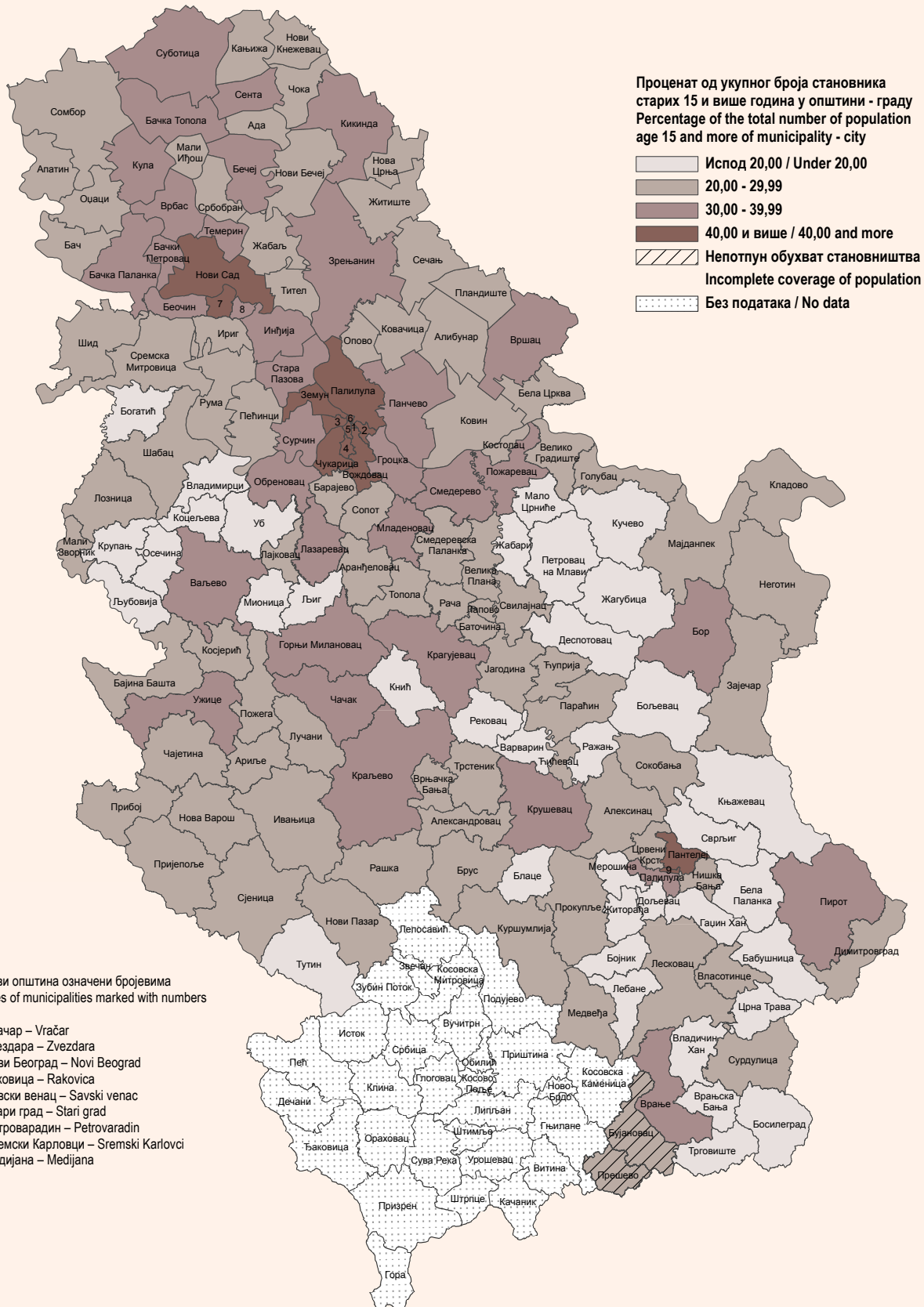
Карта 4: Удео лица са вишим и високим образовањем у укупном становништву старом 15 и више година, по општинама и градовима у Републици Србији
Map 4: The share of persons with high and higher education in the total population aged 15 and more, by municipalities and cities in the Republic of Serbia



Карта 5: Удео неписмених у укупном становништву старом 10 и више година, по општинама и градовима у Републици Србији
Map 5: The share of illiterate persons in the total population aged 10 and more, by municipalities and cities in the Republic of Serbia



Карта 6: Удео компјутерски писмених лица у укупном становништву старом 15 и више година, по општинама и градовима у Републици Србији
Karta 6: The share of computer literate persons in the total population aged 15 and more, by municipalities and cities in the Republic of Serbia



Табеларни прикази
Table presentations

1.1. Становништво старо 15 и више година према школској спреми, по областима
Population aged 15 and over by educational attainment, by areas

Регион Област	Укупно <i>Total</i>	Без школске спреме <i>Without educational attainment</i>	Непотпуно основно образовање <i>Incomplete primary education</i>	Основно образовање <i>Primary education</i>	Средње образовање <i>Secondary education</i>	Више образовање <i>High education</i>	Високо образовање <i>Higher education</i>	Непознато <i>Unknown</i>	Region Area
РЕПУБЛИКА СРБИЈА	6161584	164884	677499	1279116	3015092	348335	652234	24424	REPUBLIC OF SERBIA
СРБИЈА – СЕВЕР	3081049	55226	234997	558603	1591221	198167	431486	11349	SRBIJA – SEVER
Београдски регион	1426710	16751	58259	198842	749079	117137	279642	7000	Beogradski region
Београдска област (Град Београд)	1426710	16751	58259	198842	749079	117137	279642	7000	Beogradska oblast (Grad Beograd)
Регион Војводине	1654339	38475	176738	359761	842142	81030	151844	4349	Region Vojvodine
Западнобачка област	163205	4041	18270	37124	85912	6492	11063	303	Zapadnobačka oblast
Јужнобанатска област	251202	6735	29931	59433	123955	12689	17697	762	Južnobańska oblast
Јужнобачка област	522362	11040	40646	97016	271523	28319	72703	1115	Južnobačka oblast
Севернобанатска област	127272	2590	18799	32429	59420	5882	7801	351	Severnobańska oblast
Севернобачка област	160331	2497	18452	38738	79151	8059	13065	369	Severnobačka oblast
Средњобанатска област	161271	4195	19653	36703	79903	7665	12390	762	Sredjnobańska oblast
Сремска област	268696	7377	30987	58318	142278	11924	17125	687	Sremska oblast
СРБИЈА – ЈУГ	3080535	109658	442502	720513	1423871	150168	220748	13075	SRBIJA – JUG
Регион Шумадије и Западне Србије	1733212	58835	240810	406000	818188	81728	121276	6375	Region Šumadije i Zapadne Srbije
Златиборска област	245139	9024	30890	58450	118779	11344	15834	818	Zlatiborska oblast
Колубарска област	151063	5690	26419	36483	66409	6428	9272	362	Kolubarska oblast
Мачванска област	255843	10981	39424	57448	121454	10807	14904	825	Mačvanska oblast
Моравичка област	183738	4618	23796	40071	92166	8636	14092	359	Moravička oblast
Поморавска област	185556	6421	32694	45906	80039	8285	11273	938	Pomoravska oblast
Расинска област	209127	8091	32105	50012	92121	11191	14842	765	Rasinska oblast
Рашка област	250198	8971	25507	67092	116842	11258	18811	1717	Raška oblast
Шумадијска област	252548	5039	29975	50538	130378	13779	22248	591	Šumadijska oblast
Регион Јужне и Источне Србије	1347323	50823	201692	314513	605683	68440	99472	6700	Region Južne i Istočne Srbije
Борска област	109261	4406	19732	26761	45831	4978	6583	970	Borska oblast
Браничевска област	158360	6203	32327	48323	56692	5844	7612	1359	Braničevska oblast
Зајечарска област	106182	2733	21985	26189	43360	5066	6586	263	Zaječarska oblast
Јабланичка област	184703	10621	28687	37254	87179	8904	11127	931	Jablanička oblast
Нишавска област	325229	8271	35615	60940	160599	20517	37775	1512	Nišavska oblast
Пиротска област	81382	2189	12903	19946	35920	4613	5679	132	Pirotska oblast
Подунавска област	169857	4788	22589	41960	81802	7790	10125	803	Podunavska oblast
Пчињска област	133995	6999	16936	34321	58965	6806	9545	423	Pčinjska oblast
Топличка област	78354	4613	10918	18819	35335	3922	4440	307	Toplička oblast
Регион Косово и Метохија	Region Kosovo i Metohija

1.2. Становништво старо 15 и више година према школској спреми, по областима (%)
Population aged 15 and over by educational attainment, by areas (%)

Регион Област	Укупно Total	Без школске спреме Without educational attainment	Непотпуно основно образовање Incomplete primary education	Основно образовање Primary education	Средње образовање Secondary education	Више образовање High education	Високо образовање Higher education	Непознато Unknown	Region Area
РЕПУБЛИКА СРБИЈА	100	2,68	11,00	20,76	48,93	5,65	10,59	0,40	REPUBLIC OF SERBIA
СРБИЈА – СЕВЕР	100	1,79	7,63	18,13	51,65	6,43	14,00	0,37	SRBIA – SEVER
Београдски регион	100	1,17	4,08	13,94	52,50	8,21	19,60	0,49	Beogradski region
Београдска област (Град Београд)	100	1,17	4,08	13,94	52,50	8,21	19,60	0,49	Beogradska oblast (Grad Beograd)
Регион Војводине	100	2,33	10,68	21,75	50,91	4,90	9,18	0,26	Region Vojvodine
Западнобачка област	100	2,48	11,19	22,75	52,64	3,98	6,78	0,19	Zapadnobачка oblast
Јужнобанатска област	100	2,68	11,92	23,66	49,34	5,05	7,04	0,30	Južnobanatska oblast
Јужнобачка област	100	2,11	7,78	18,57	51,98	5,42	13,92	0,21	Južnobачка oblast
Севернобанатска област	100	2,04	14,77	25,48	46,69	4,62	6,13	0,28	Severnobanatska oblast
Севернобачка област	100	1,56	11,51	24,16	49,37	5,03	8,15	0,23	Severnobачка oblast
Средњобанатска област	100	2,60	12,19	22,76	49,55	4,75	7,68	0,47	Srednjobanatska oblast
Сремска област	100	2,75	11,53	21,70	52,95	4,44	6,37	0,26	Sremska oblast
СРБИЈА – ЈУГ	100	3,56	14,36	23,39	46,22	4,87	7,17	0,42	SRBIA – JUG
Регион Шумадије и Западне Србије	100	3,39	13,89	23,42	47,21	4,72	7,00	0,37	Region Šumadije i Zapadne Srbije
Златиборска област	100	3,68	12,60	23,84	48,45	4,63	6,46	0,33	Zlatiborska oblast
Колубарска област	100	3,77	17,49	24,15	43,96	4,26	6,14	0,24	Kolubarska oblast
Мачванска област	100	4,29	15,41	22,45	47,47	4,22	5,83	0,32	Mačvanska oblast
Моравичка област	100	2,51	12,95	21,81	50,16	4,70	7,67	0,20	Moravička oblast
Поморавска област	100	3,46	17,62	24,74	43,13	4,46	6,08	0,51	Pomoravska oblast
Расинска област	100	3,87	15,35	23,91	44,05	5,35	7,10	0,37	Rasinska oblast
Рашка област	100	3,59	10,19	26,82	46,70	4,50	7,52	0,69	Raška oblast
Шумадијска област	100	2,00	11,87	20,01	51,63	5,46	8,81	0,23	Šumadijska oblast
Регион Јужне и Источне Србије	100	3,77	14,97	23,34	44,95	5,08	7,38	0,50	Region Južne i Istočne Srbije
Борска област	100	4,03	18,06	24,49	41,95	4,56	6,03	0,89	Borska oblast
Браничевска област	100	3,92	20,41	30,51	35,80	3,69	4,81	0,86	Braničevska oblast
Зајечарска област	100	2,57	20,71	24,66	40,84	4,77	6,20	0,25	Zaječarska oblast
Јабланичка област	100	5,75	15,53	20,17	47,20	4,82	6,02	0,50	Jablanička oblast
Нишавска област	100	2,54	10,95	18,74	49,38	6,31	11,61	0,46	Nišavska oblast
Пиротска област	100	2,69	15,85	24,51	44,14	5,67	6,98	0,16	Pirotska oblast
Подунавска област	100	2,82	13,30	24,70	48,16	4,59	5,96	0,47	Podunavska oblast
Пчињска област	100	5,22	12,64	25,61	44,01	5,08	7,12	0,32	Pčinjska oblast
Топличка област	100	5,89	13,93	24,02	45,10	5,01	5,67	0,39	Toplička oblast
Регион Косово и Метохија	Region Kosovo i Metohija
РЕПУБЛИКА СРБИЈА	100	100	100	100	100	100	100	100	REPUBLIC OF SERBIA
Београдски регион	23,15	10,16	8,60	15,55	24,84	33,63	42,87	28,66	Beogradski region
Регион Војводине	26,85	23,33	26,09	28,13	27,93	23,26	23,28	17,81	Region Vojvodine
Регион Шумадије и Западне Србије	28,13	35,68	35,54	31,74	27,14	23,46	18,59	26,10	Region Šumadije i Zapadne Srbije
Регион Јужне и Источне Србије	21,87	30,82	29,77	24,59	20,09	19,65	15,25	27,43	Region Južne i Istočne Srbije
Регион Косово и Метохија	Region Kosovo i Metohija

2. Становништво старо 15 и више година према школској спреми и полу, по општинама и градовима

Регион Област Град – општина	Пол	Укупно Total	Без школске спреме Without educational attainment	Непотпуно основно образовање Incomplete primary education	Основно образовање Primary education	едње Secondary	
						свега All	гимназија Gymnasium
РЕПУБЛИКА СРБИЈА	с	6161584	164884	677499	1279116	3015092	311530
	м	2971868	30628	241226	593463	1613356	118342
	ж	3189716	134256	436273	685653	1401736	193188
Градска	с	3652252	54098	200550	584636	1951915	252614
	м	1720408	11059	53501	244541	1000958	96105
	ж	1931844	43039	147049	340095	950957	156509
Остала	с	2509332	110786	476949	694480	1063177	58916
	м	1251460	19569	187725	348922	612398	22237
	ж	1257872	91217	289224	345558	450779	36679
СРБИЈА – СЕВЕР	с	3081049	55226	234997	558603	1591221	181263
	м	1463415	12441	73783	245192	833865	65883
	ж	1617634	42785	161214	313411	757356	115380
Градска	с	2140733	25682	103278	311368	1132208	154747
	м	997326	5802	26534	127737	573857	56644
	ж	1143407	19880	76744	183631	558351	98103
Остала	с	940316	29544	131719	247235	459013	26516
	м	466089	6639	47249	117455	260008	9239
	ж	474227	22905	84470	129780	199005	17277
Београдски регион	с	1426710	16751	58259	198842	749079	103093
	м	666315	3382	14465	81736	378887	38423
	ж	760395	13369	43794	117106	370192	64670
Градска	с	1159454	10172	33067	136980	601576	95468
	м	533765	2241	6508	53681	296158	35827
	ж	625689	7931	26559	83299	305418	59641
Остала	с	267256	6579	25192	61862	147503	7625
	м	132550	1141	7957	28055	82729	2596
	ж	134706	5438	17235	33807	64774	5029
Београдска област (Град Београд)	с	1426710	16751	58259	198842	749079	103093
	м	666315	3382	14465	81736	378887	38423
	ж	760395	13369	43794	117106	370192	64670
Градска	с	1159454	10172	33067	136980	601576	95468
	м	533765	2241	6508	53681	296158	35827
	ж	625689	7931	26559	83299	305418	59641
Остала	с	267256	6579	25192	61862	147503	7625
	м	132550	1141	7957	28055	82729	2596
	ж	134706	5438	17235	33807	64774	5029
Барајево	с	23144	468	2112	4885	13153	595
	м	11455	70	614	2144	7311	199
	ж	11689	398	1498	2741	5842	396
Остала	с	23144	468	2112	4885	13153	595
	м	11455	70	614	2144	7311	199
	ж	11689	398	1498	2741	5842	396
Вождовац	с	137315	1197	4052	17250	72102	11313
	м	63278	220	758	6786	35736	4363
	ж	74037	977	3294	10464	36366	6950
Градска	с	126144	874	3259	14526	65772	11037
	м	57741	172	564	5601	32132	4273
	ж	68403	702	2695	8925	33640	6764
Остала	с	11171	323	793	2724	6330	276
	м	5537	48	194	1185	3604	90
	ж	5634	275	599	1539	2726	186

Population aged 15 and over by educational attainment and sex, by municipalities and cities

образовање education		специјализација после средњег образовања Specialisation after secondary education	Више образовање High education	Високо образовање Higher education	Непознато Unknown	Sex	Region Area City – Municipality
средње стручне школе у трајању Secondary vocational schools							
краћем од 4 године Shorter than 4 years	4 године 4 years						
1186641	1464981	51940	348335	652234	24424	t	REPUBLIC OF SERBIA
744164	705859	44991	173132	308824	11239	m	
442477	759122	6949	175203	343410	13185	f	
650853	1011821	36627	274575	572923	13555	t	Urban
392360	481249	31244	134085	270002	6262	m	
258493	530572	5383	140490	302921	7293	f	
535788	453160	15313	73760	79311	10869	t	Other
351804	224610	13747	39047	38822	4977	m	
183984	228550	1566	34713	40489	5892	f	
579479	802084	28395	198167	431486	11349	t	SRBIJA – SEVER
359478	384486	24018	94278	198577	5279	m	
220001	417598	4377	103889	232909	6070	f	
357626	598678	21157	165721	393991	8485	t	Urban
214770	284812	17631	78244	181192	3960	m	
142856	313866	3526	87477	212799	4525	f	
221853	203406	7238	32446	37495	2864	t	Other
144708	99674	6387	16034	17385	1319	m	
77145	103732	851	16412	20110	1545	f	
220482	408484	17020	117137	279642	7000	t	Beogradski region
131694	194253	14517	55635	128794	3416	m	
88788	214231	2503	61502	150848	3584	f	
152374	340662	13072	105029	266969	5661	t	Urban
88282	161110	10939	49540	122814	2823	m	
64092	179552	2133	55489	144155	2838	f	
68108	67822	3948	12108	12673	1339	t	Other
43412	33143	3578	6095	5980	593	m	
24696	34679	370	6013	6693	746	f	
220482	408484	17020	117137	279642	7000	t	Beogradska oblast (Grad Beograd)
131694	194253	14517	55635	128794	3416	m	
88788	214231	2503	61502	150848	3584	f	
152374	340662	13072	105029	266969	5661	t	Urban
88282	161110	10939	49540	122814	2823	m	
64092	179552	2133	55489	144155	2838	f	
68108	67822	3948	12108	12673	1339	t	Other
43412	33143	3578	6095	5980	593	m	
24696	34679	370	6013	6693	746	f	
6242	6039	277	1135	1214	177	t	Barajevo
3840	3035	237	608	634	74	m	
2402	3004	40	527	580	103	f	
6242	6039	277	1135	1214	177	t	Other
3840	3035	237	608	634	74	m	
2402	3004	40	527	580	103	f	
18727	40730	1332	12081	29961	672	t	Voždovac
11040	19230	1103	5752	13727	299	m	
7687	21500	229	6329	16234	373	f	
15636	37913	1186	11599	29477	637	t	Urban
9029	17867	963	5489	13500	283	m	
6607	20046	223	6110	15977	354	f	
3091	2817	146	482	484	35	t	Other
2011	1363	140	263	227	16	m	
1080	1454	6	219	257	19	f	

2. Становништво старо 15 и више година према школској спреми и полу, по општинама и градовима (наставак)

Регион Област Град – општина	Пол	Укупно Total	Без школске спреме Without educational attainment	Непотпуно основно образовање Incomplete primary education	Основно образовање Primary education	Средње Secondary	
						свега All	гимназија Gymnasium
Врачар	с	50010	149	521	3545	19428	6435
	м	21764	38	81	1327	8652	2540
	ж	28246	111	440	2218	10776	3895
Градска	с	50010	149	521	3545	19428	6435
	м	21764	38	81	1327	8652	2540
	ж	28246	111	440	2218	10776	3895
Гроцка	с	70731	1426	4298	14939	41226	2524
	м	34871	223	1282	6664	22463	862
	ж	35860	1203	3016	8275	18763	1662
Градска	с	7277	85	405	1408	4295	284
	м	3522	10	114	595	2277	101
	ж	3755	75	291	813	2018	183
Остала	с	63454	1341	3893	13531	36931	2240
	м	31349	213	1168	6069	20186	761
	ж	32105	1128	2725	7462	16745	1479
Звездара	с	130225	833	3297	14595	67865	11208
	м	59579	157	611	5803	33199	4275
	ж	70646	676	2686	8792	34666	6933
Градска	с	130225	833	3297	14595	67865	11208
	м	59579	157	611	5803	33199	4275
	ж	70646	676	2686	8792	34666	6933
Земун	с	143173	2101	5852	20624	81208	8482
	м	67202	443	1308	8359	41646	2897
	ж	75971	1658	4544	12265	39562	5585
Градска	с	134040	1921	5237	18723	75580	8275
	м	62594	415	1123	7526	38449	2839
	ж	71446	1506	4114	11197	37131	5436
Остала	с	9133	180	615	1901	5628	207
	м	4608	28	185	833	3197	58
	ж	4525	152	430	1068	2431	149
Лазаревац	с	49812	1102	5044	10237	27845	1816
	м	24206	170	1489	4218	15650	598
	ж	25606	932	3555	6019	12195	1218
Градска	с	21931	263	1015	3413	13294	1319
	м	10487	47	196	1289	7076	439
	ж	11444	216	819	2124	6218	880
Остала	с	27881	839	4029	6824	14551	497
	м	13719	123	1293	2929	8574	159
	ж	14162	716	2736	3895	5977	338
Младеновац	с	45556	974	4712	10062	24051	2178
	м	22145	165	1559	4626	13089	835
	ж	23411	809	3153	5436	10962	1343
Градска	с	20060	343	1109	3372	11346	1523
	м	9303	75	258	1352	5817	584
	ж	10757	268	851	2020	5529	939
Остала	с	25496	631	3603	6690	12705	655
	м	12842	90	1301	3274	7272	251
	ж	12654	541	2302	3416	5433	404

Population aged 15 and over by educational attainment and sex, by municipalities and cities (continued)

образовање education		специјализација после средњег образовања Specialisation after secondary education	Више образовање High education	Високо образовање Higher education	Непознато Unknown	Sex	Region Area City – Municipality
средње стручне школе у трајању Secondary vocational schools							
краћем од 4 године Shorter than 4 years	4 године 4 years						
2700	10091	202	4899	21278	190	t	Vračar
1402	4562	148	2173	9410	83	m	
1298	5529	54	2726	11868	107	f	
2700	10091	202	4899	21278	190	t	Urban
1402	4562	148	2173	9410	83	m	
1298	5529	54	2726	11868	107	f	
18496	19450	756	4006	4357	479	t	Grocka
11424	9526	651	2010	2016	213	m	
7072	9924	105	1996	2341	266	f	
1917	1993	101	476	571	37	t	Urban
1136	953	87	248	264	14	m	
781	1040	14	228	307	23	f	
16579	17457	655	3530	3786	442	t	Other
10288	8573	564	1762	1752	199	m	
6291	8884	91	1768	2034	243	f	
16996	38334	1327	12257	30575	803	t	Zvezdara
9762	18105	1057	5786	13666	357	m	
7234	20229	270	6471	16909	446	f	
16996	38334	1327	12257	30575	803	t	Urban
9762	18105	1057	5786	13666	357	m	
7234	20229	270	6471	16909	446	f	
24946	46090	1690	11603	21358	427	t	Zemun
15027	22279	1443	5511	9763	172	m	
9919	23811	247	6092	11595	255	f	
22155	43570	1580	11189	20991	399	t	Urban
13243	21021	1346	5308	9610	163	m	
8912	22549	234	5881	11381	236	f	
2791	2520	110	414	367	28	t	Other
1784	1258	97	203	153	9	m	
1007	1262	13	211	214	19	f	
10579	12976	2474	2144	3268	172	t	Lazarevac
6742	5939	2371	1074	1534	71	m	
3837	7037	103	1070	1734	101	f	
3906	6971	1098	1381	2505	60	t	Urban
2394	3189	1054	666	1190	23	m	
1512	3782	44	715	1315	37	f	
6673	6005	1376	763	763	112	t	Other
4348	2750	1317	408	344	48	m	
2325	3255	59	355	419	64	f	
10850	10537	486	2482	2997	278	t	Mladenovac
6907	4929	418	1171	1429	106	m	
3943	5608	68	1311	1568	172	f	
4039	5530	254	1617	2109	164	t	Urban
2439	2581	213	751	999	51	m	
1600	2949	41	866	1110	113	f	
6811	5007	232	865	888	114	t	Other
4468	2348	205	420	430	55	m	
2343	2659	27	445	458	59	f	

2. Становништво старо 15 и више година према школској спреми и полу, по општинама и градовима (наставак)

Регион Област Град – општина	Пол	Укупно Total	Без школске спреме Without educational attainment	Непотпуно основно образовање Incomplete primary education	Основно образовање Primary education	Средње Secondary	
						свега All	гимназија Gymnasium
Нови Београд	с	186667	1312	3815	17185	87546	16853
	м	85206	390	618	6385	40891	6248
	ж	101461	922	3197	10800	46655	10605
Градска	с	186667	1312	3815	17185	87546	16853
	м	85206	390	618	6385	40891	6248
	ж	101461	922	3197	10800	46655	10605
Обреновац	с	61626	1621	5813	13637	33788	2473
	м	30249	272	1843	6121	18892	841
	ж	31377	1349	3970	7516	14896	1632
Градска	с	21522	341	1053	3429	12884	1355
	м	10170	50	234	1342	6827	482
	ж	11352	291	819	2087	6057	873
Остала	с	40104	1280	4760	10208	20904	1118
	м	20079	222	1609	4779	12065	359
	ж	20025	1058	3151	5429	8839	759
Палилула	с	148292	1904	5232	22672	81321	10165
	м	69276	401	1245	9383	41589	3815
	ж	79016	1503	3987	13289	39732	6350
Градска	с	136478	1653	4556	19593	74524	9909
	м	63444	363	1055	7994	37843	3724
	ж	73034	1290	3501	11599	36681	6185
Остала	с	11814	251	676	3079	6797	256
	м	5832	38	190	1389	3746	91
	ж	5982	213	486	1690	3051	165
Раковица	с	93014	654	2629	11696	52597	6399
	м	43235	135	468	4402	26061	2382
	ж	49779	519	2161	7294	26536	4017
Градска	с	93014	654	2629	11696	52597	6399
	м	43235	135	468	4402	26061	2382
	ж	49779	519	2161	7294	26536	4017
Савски венац	с	34518	135	523	2890	14743	4164
	м	15546	46	66	1118	6814	1706
	ж	18972	89	457	1772	7929	2458
Градска	с	34518	135	523	2890	14743	4164
	м	15546	46	66	1118	6814	1706
	ж	18972	89	457	1772	7929	2458
Сопот	с	17590	388	2397	4470	8886	392
	м	8647	66	752	2116	5003	118
	ж	8943	322	1645	2354	3883	274
Градска	с	1647	17	96	287	973	78
	м	751	3	21	101	509	27
	ж	896	14	75	186	464	51
Остала	с	15943	371	2301	4183	7913	314
	м	7896	63	731	2015	4494	91
	ж	8047	308	1570	2168	3419	223
Стари град	с	43383	110	499	3162	17729	5448
	м	19007	38	62	1170	8021	2117
	ж	24376	72	437	1992	9708	3331
Градска	с	43383	110	499	3162	17729	5448
	м	19007	38	62	1170	8021	2117
	ж	24376	72	437	1992	9708	3331

Population aged 15 and over by educational attainment and sex, by municipalities and cities (continued)

образовање education		специјализација после средњег образовања Specialisation after secondary education	Више образовање High education	Високо образовање Higher education	Непознато Unknown	Sex	Region Area City – Municipality
средње стручне школе у трајању Secondary vocational schools							
краћем од 4 године Shorter than 4 years	4 године 4 years						
16298	52613	1782	19600	56213	996	t	Novi Beograd
8638	24576	1429	9241	27184	497	m	
7660	28037	353	10359	29029	499	f	
16298	52613	1782	19600	56213	996	t	Urban
8638	24576	1429	9241	27184	497	m	
7660	28037	353	10359	29029	499	f	
13201	17452	662	2692	3851	224	t	Obrenovac
8672	8769	610	1295	1740	86	m	
4529	8683	52	1397	2111	138	f	
3792	7411	326	1364	2343	108	t	Urban
2342	3699	304	644	1036	37	m	
1450	3712	22	720	1307	71	f	
9409	10041	336	1328	1508	116	t	Other
6330	5070	306	651	704	49	m	
3079	4971	30	677	804	67	f	
25926	43644	1586	11379	24947	837	t	Palilula
15622	20852	1300	5247	10942	469	m	
10304	22792	286	6132	14005	368	f	
22650	40509	1456	10859	24494	799	t	Urban
13548	19383	1188	5008	10737	444	m	
9102	21126	268	5851	13757	355	f	
3276	3135	130	520	453	38	t	Other
2074	1469	112	239	205	25	m	
1202	1666	18	281	248	13	f	
14152	30719	1327	8725	16372	341	t	Rakovica
8127	14426	1126	4238	7756	175	m	
6025	16293	201	4487	8616	166	f	
14152	30719	1327	8725	16372	341	t	Urban
8127	14426	1126	4238	7756	175	m	
6025	16293	201	4487	8616	166	f	
2418	7957	204	3360	12733	134	t	Savski venac
1314	3636	158	1587	5857	58	m	
1104	4321	46	1773	6876	76	f	
2418	7957	204	3360	12733	134	t	Urban
1314	3636	158	1587	5857	58	m	
1104	4321	46	1773	6876	76	f	
4578	3745	171	727	624	98	t	Sopot
2942	1786	157	369	294	47	m	
1636	1959	14	358	330	51	f	
396	483	16	131	126	17	t	Urban
234	233	15	58	53	6	m	
162	250	1	73	73	11	f	
4182	3262	155	596	498	81	t	Other
2708	1553	142	311	241	41	m	
1474	1709	13	285	257	40	f	
2707	9342	232	4190	17591	102	t	Stari grad
1453	4279	172	1982	7685	49	m	
1254	5063	60	2208	9906	53	f	
2707	9342	232	4190	17591	102	t	Urban
1453	4279	172	1982	7685	49	m	
1254	5063	60	2208	9906	53	f	

2. Становништво старо 15 и више година према школској спреми и полу, по општинама и градовима (наставак)

Регион Област Град – општина	Пол	Укупно Total	Без школске спреме Without educational attainment	Непотпуно основно образовање Incomplete primary education	Основно образовање Primary education	Средње Secondary	
						свега All	гимназија Gymnasium
Сурчин	с	36800	670	2458	7970	21196	1125
	м	18297	111	668	3518	11689	364
	ж	18503	559	1790	4452	9507	761
Градска	с	22389	450	1369	4372	13000	788
	м	11121	69	364	1901	7068	259
	ж	11268	381	1005	2471	5932	529
Остала	с	14411	220	1089	3598	8196	337
	м	7176	42	304	1617	4621	105
	ж	7235	178	785	1981	3575	232
Чукарица	с	154854	1707	5005	19023	84395	11523
	м	72352	437	1041	7596	42181	4263
	ж	82502	1270	3964	11427	42214	7260
Градска	с	130149	1032	3684	14784	70000	10393
	м	60295	233	673	5775	34522	3831
	ж	69854	799	3011	9009	35478	6562
Остала	с	24705	675	1321	4239	14395	1130
	м	12057	204	368	1821	7659	432
	ж	12648	471	953	2418	6736	698
Насеље Београд	с	1009286	7751	25294	110245	512219	87843
	м	461457	1816	4588	42608	248591	33154
	ж	547829	5935	20706	67637	263628	54689
Регион Војводине	с	1654339	38475	176738	359761	842142	78170
	м	797100	9059	59318	163456	454978	27460
	ж	857239	29416	117420	196305	387164	50710
Градска	с	981279	15510	70211	174388	530632	59279
	м	463561	3561	20026	74056	277699	20817
	ж	517718	11949	50185	100332	252933	38462
Остала	с	673060	22965	106527	185373	311510	18891
	м	333539	5498	39292	89400	177279	6643
	ж	339521	17467	67235	95973	134231	12248
Западнобачка област	с	163205	4041	18270	37124	85912	6595
	м	78882	748	5671	16939	46787	2354
	ж	84323	3293	12599	20185	39125	4241
Градска	с	86983	1564	7135	15885	49265	4529
	м	41370	284	1978	6853	25882	1611
	ж	45613	1280	5157	9032	23383	2918
Остала	с	76222	2477	11135	21239	36647	2066
	м	37512	464	3693	10086	20905	743
	ж	38710	2013	7442	11153	15742	1323
Апатин	с	25086	513	3012	6009	13048	1198
	м	12175	99	925	2729	7195	425
	ж	12911	414	2087	3280	5853	773
Градска	с	15040	286	1454	2938	8427	957
	м	7236	40	419	1306	4534	339
	ж	7804	246	1035	1632	3893	618
Остала	с	10046	227	1558	3071	4621	241
	м	4939	59	506	1423	2661	86
	ж	5107	168	1052	1648	1960	155

Population aged 15 and over by educational attainment and sex, by municipalities and cities (continued)

образовање education		специјализација после средњег образовања Specialisation after secondary education	Више образовање High education	Високо образовање Higher education	Непознато Unknown	Sex	Region Area City – Municipality
средње стручне школе у трајању Secondary vocational schools							
краћем од 4 године Shorter than 4 years	4 године 4 years						
9321	10133	617	1853	2024	629	t	Surčin
5903	4870	552	905	948	458	m	
3418	5263	65	948	1076	171	f	
5301	6522	389	1239	1440	519	t	Urban
3360	3099	350	606	691	422	m	
1941	3423	39	633	749	97	f	
4020	3611	228	614	584	110	t	Other
2543	1771	202	299	257	36	m	
1477	1840	26	315	327	74	f	
22345	48632	1895	14004	30279	441	t	Čukarica
12879	23454	1585	6686	14209	202	m	
9466	25178	310	7318	16070	239	f	
17311	40704	1592	12143	28151	355	t	Urban
9861	19501	1329	5755	13176	161	m	
7450	21203	263	6388	14975	194	f	
5034	7928	303	1861	2128	86	t	Other
3018	3953	256	931	1033	41	m	
2016	3975	47	930	1095	45	f	
119805	294460	10111	95515	253697	4565	t	Beograd (settlement)
68235	138933	8269	44959	116711	2184	m	
51570	155527	1842	50556	136986	2381	f	
358997	393600	11375	81030	151844	4349	t	Region Vojvodine
227784	190233	9501	38643	69783	1863	m	
131213	203367	1874	42387	82061	2486	f	
205252	258016	8085	60692	127022	2824	t	Urban
126488	123702	6692	28704	58378	1137	m	
78764	134314	1393	31988	68644	1687	f	
153745	135584	3290	20338	24822	1525	t	Other
101296	66531	2809	9939	11405	726	m	
52449	69053	481	10399	13417	799	f	
38818	39488	1011	6492	11063	303	t	Zapadnobačka oblast
24543	19031	859	3337	5262	138	m	
14275	20457	152	3155	5801	165	f	
20606	23422	708	4475	8458	201	t	Urban
12492	11179	600	2264	4026	83	m	
8114	12243	108	2211	4432	118	f	
18212	16066	303	2017	2605	102	t	Other
12051	7852	259	1073	1236	55	m	
6161	8214	44	944	1369	47	f	
6473	5240	137	1004	1386	114	t	Apatin
4045	2604	121	518	661	48	m	
2428	2636	16	486	725	66	f	
3959	3409	102	743	1090	102	t	Urban
2395	1710	90	373	522	42	m	
1564	1699	12	370	568	60	f	
2514	1831	35	261	296	12	t	Other
1650	894	31	145	139	6	m	
864	937	4	116	157	6	f	

2. Становништво старо 15 и више година према школској спреми и полу, по општинама и градовима (наставак)

Регион Област Град – општина	Пол	Укупно Total	Без школске спреме Without educational attainment	Непотпуно основно образовање Incomplete primary education	Основно образовање Primary education	Средње Secondary	
						свега All	гимназија Gymnasium
Кула	с	36957	873	4261	7306	20796	1400
	м	17923	149	1349	3236	11371	449
	ж	19034	724	2912	4070	9425	951
Градска	с	22933	541	2132	4096	13489	933
	м	11015	88	641	1731	7262	303
	ж	11918	453	1491	2365	6227	630
Остала	с	14024	332	2129	3210	7307	467
	м	6908	61	708	1505	4109	146
	ж	7116	271	1421	1705	3198	321
Оџаци	с	26382	967	3142	6081	14016	1409
	м	12932	169	1058	2851	7807	507
	ж	13450	798	2084	3230	6209	902
Градска	с	7699	158	569	1245	4695	692
	м	3645	25	140	532	2463	233
	ж	4054	133	429	713	2232	459
Остала	с	18683	809	2573	4836	9321	717
	м	9287	144	918	2319	5344	274
	ж	9396	665	1655	2517	3977	443
Сомбор	с	74780	1688	7855	17728	38052	2588
	м	35852	331	2339	8123	20414	973
	ж	38928	1357	5516	9605	17638	1615
Градска	с	41311	579	2980	7606	22654	1947
	м	19474	131	778	3284	11623	736
	ж	21837	448	2202	4322	11031	1211
Остала	с	33469	1109	4875	10122	15398	641
	м	16378	200	1561	4839	8791	237
	ж	17091	909	3314	5283	6607	404
Јужнобанатска област	с	251202	6735	29931	59433	123955	11336
	м	122172	1702	10489	27591	67924	4045
	ж	129030	5033	19442	31842	56031	7291
Градска	с	144411	2508	10568	26861	79812	8601
	м	68942	560	2950	11507	42464	3079
	ж	75469	1948	7618	15354	37348	5522
Остала	с	106791	4227	19363	32572	44143	2735
	м	53230	1142	7539	16084	25460	966
	ж	53561	3085	11824	16488	18683	1769
Алибунар	с	17341	687	2732	5139	7284	319
	м	8525	186	1055	2491	4073	114
	ж	8816	501	1677	2648	3211	205
Градска	с	7096	188	675	1660	3744	156
	м	3428	29	214	747	2033	57
	ж	3668	159	461	913	1711	99
Остала	с	10245	499	2057	3479	3540	163
	м	5097	157	841	1744	2040	57
	ж	5148	342	1216	1735	1500	106
Бела Црква	с	14776	382	2254	4026	6663	833
	м	7195	112	843	1819	3751	344
	ж	7581	270	1411	2207	2912	489
Градска	с	7803	158	638	1606	4279	621
	м	3735	39	179	662	2322	260
	ж	4068	119	459	944	1957	361
Остала	с	6973	224	1616	2420	2384	212
	м	3460	73	664	1157	1429	84
	ж	3513	151	952	1263	955	128

Population aged 15 and over by educational attainment and sex, by municipalities and cities (continued)

образовање education		специјализација после средњег образовања Specialisation after secondary education	Више образовање High education	Високо образовање Higher education	Непознато Unknown	Sex	Region Area City – Municipality
средње стручне школе у трајању Secondary vocational schools							
краћем од 4 године Shorter than 4 years	4 године 4 years						
9340	9764	292	1384	2297	40	t	Kula
5925	4734	263	731	1068	19	m	
3415	5030	29	653	1229	21	f	
5796	6541	219	970	1677	28	t	Urban
3572	3190	197	511	770	12	m	
2224	3351	22	459	907	16	f	
3544	3223	73	414	620	12	t	Other
2353	1544	66	220	298	7	m	
1191	1679	7	194	322	5	f	
6153	6360	94	838	1292	46	t	Odžaci
4003	3222	75	422	604	21	m	
2150	3138	19	416	688	25	f	
1798	2172	33	375	643	14	t	Urban
1124	1083	23	175	304	6	m	
674	1089	10	200	339	8	f	
4355	4188	61	463	649	32	t	Other
2879	2139	52	247	300	15	m	
1476	2049	9	216	349	17	f	
16852	18124	488	3266	6088	103	t	Sombor
10570	8471	400	1666	2929	50	m	
6282	9653	88	1600	3159	53	f	
9053	11300	354	2387	5048	57	t	Urban
5401	5196	290	1205	2430	23	m	
3652	6104	64	1182	2618	34	f	
7799	6824	134	879	1040	46	t	Other
5169	3275	110	461	499	27	m	
2630	3549	24	418	541	19	f	
49056	61725	1838	12689	17697	762	t	Južnobanatska oblast
31612	30645	1622	5625	8487	354	m	
17444	31080	216	7064	9210	408	f	
28552	41297	1362	9551	14676	435	t	Urban
17884	20297	1204	4212	7052	197	m	
10668	21000	158	5339	7624	238	f	
20504	20428	476	3138	3021	327	t	Other
13728	10348	418	1413	1435	157	m	
6776	10080	58	1725	1586	170	f	
3085	3819	61	648	748	103	t	Alibunar
2086	1825	48	308	365	47	m	
999	1994	13	340	383	56	f	
1497	2060	31	373	427	29	t	Urban
1002	952	22	181	210	14	m	
495	1108	9	192	217	15	f	
1588	1759	30	275	321	74	t	Other
1084	873	26	127	155	33	m	
504	886	4	148	166	41	f	
2963	2777	90	686	701	64	t	Bela Crkva
1900	1439	68	284	360	26	m	
1063	1338	22	402	341	38	f	
1731	1851	76	528	568	26	t	Urban
1057	947	58	219	305	9	m	
674	904	18	309	263	17	f	
1232	926	14	158	133	38	t	Other
843	492	10	65	55	17	m	
389	434	4	93	78	21	f	

2. Становништво старо 15 и више година према школској спреми и полу, по општинама и градовима (наставак)

Регион Област Град – општина	Пол	Укупно Total	Без школске спреме Without educational attainment	Непотпуно основно образовање Incomplete primary education	Основно образовање Primary education	Средње Secondary	
						свега All	гимназија Gymnasium
Вршац	с	44337	987	5343	9561	21687	2159
	м	21075	268	1912	4370	11303	768
	ж	23262	719	3431	5191	10384	1391
Градска	с	30809	465	2232	5113	16894	1901
	м	14495	123	635	2179	8636	681
	ж	16314	342	1597	2934	8258	1220
Остала	с	13528	522	3111	4448	4793	258
	м	6580	145	1277	2191	2667	87
	ж	6948	377	1834	2257	2126	171
Ковачица	с	21359	366	3753	6990	8671	1102
	м	10613	102	1352	3345	5059	362
	ж	10746	264	2401	3645	3612	740
Градска	с	5342	35	755	1570	2419	454
	м	2636	12	231	692	1415	156
	ж	2706	23	524	878	1004	298
Остала	с	16017	331	2998	5420	6252	648
	м	7977	90	1121	2653	3644	206
	ж	8040	241	1877	2767	2608	442
Ковин	с	28739	1115	4535	7660	12963	1354
	м	14316	292	1771	3670	7387	529
	ж	14423	823	2764	3990	5576	825
Градска	с	11665	328	1041	2506	6223	834
	м	5714	80	354	1100	3413	341
	ж	5951	248	687	1406	2810	493
Остала	с	17074	787	3494	5154	6740	520
	м	8602	212	1417	2570	3974	188
	ж	8472	575	2077	2584	2766	332
Опово	с	8837	255	1449	2465	4085	204
	м	4398	60	532	1238	2297	67
	ж	4439	195	917	1227	1788	137
Градска	с	3821	90	450	908	2027	88
	м	1875	22	155	421	1122	23
	ж	1946	68	295	487	905	65
Остала	с	5016	165	999	1557	2058	116
	м	2523	38	377	817	1175	44
	ж	2493	127	622	740	883	72
Панчево	с	105892	2527	8479	20853	57975	5114
	м	51070	545	2540	9351	31400	1760
	ж	54822	1982	5939	11502	26575	3354
Градска	с	77875	1244	4777	13498	44226	4547
	м	37059	255	1182	5706	23523	1561
	ж	40816	989	3595	7792	20703	2986
Остала	с	28017	1283	3702	7355	13749	567
	м	14011	290	1358	3645	7877	199
	ж	14006	993	2344	3710	5872	368
Пландиште	с	9921	416	1386	2739	4627	251
	м	4980	137	484	1307	2654	101
	ж	4941	279	902	1432	1973	150
Остала	с	9921	416	1386	2739	4627	251
	м	4980	137	484	1307	2654	101
	ж	4941	279	902	1432	1973	150

Population aged 15 and over by educational attainment and sex, by municipalities and cities (continued)

образовање education		специјализација после средњег образовања Specialisation after secondary education	Више образовање High education	Високо образовање Higher education	Непознато Unknown	Sex	Region Area City – Municipality
средње стручне школе у трајању Secondary vocational schools							
краћем од 4 године Shorter than 4 years	4 године 4 years						
8412	10936	180	2624	3937	198	t	Vršac
5189	5204	142	1154	1974	94	m	
3223	5732	38	1470	1963	104	f	
6177	8666	150	2326	3612	167	t	Urban
3745	4090	120	1029	1815	78	m	
2432	4576	30	1297	1797	89	f	
2235	2270	30	298	325	31	t	Other
1444	1114	22	125	159	16	m	
791	1156	8	173	166	15	f	
4000	3503	66	744	795	40	t	Kovačica
2753	1889	55	362	375	18	m	
1247	1614	11	382	420	22	f	
1109	843	13	241	311	11	t	Urban
765	484	10	124	157	5	m	
344	359	3	117	154	6	f	
2891	2660	53	503	484	29	t	Other
1988	1405	45	238	218	13	m	
903	1255	8	265	266	16	f	
5303	6151	155	1092	1278	96	t	Kovin
3622	3094	142	507	638	51	m	
1681	3057	13	585	640	45	f	
2231	3080	78	634	915	18	t	Urban
1480	1524	68	302	456	9	m	
751	1556	10	332	459	9	f	
3072	3071	77	458	363	78	t	Other
2142	1570	74	205	182	42	m	
930	1501	3	253	181	36	f	
2090	1753	38	287	276	20	t	Opovo
1369	830	31	133	130	8	m	
721	923	7	154	146	12	f	
1020	890	29	160	174	12	t	Urban
657	418	24	71	80	4	m	
363	472	5	89	94	8	f	
1070	863	9	127	102	8	t	Other
712	412	7	62	50	4	m	
358	451	2	65	52	4	f	
21138	30498	1225	6250	9589	219	t	Pančevo
13345	15178	1117	2693	4445	96	m	
7793	15320	108	3557	5144	123	f	
14787	23907	985	5289	8669	172	t	Urban
9178	11882	902	2286	4029	78	m	
5609	12025	83	3003	4640	94	f	
6351	6591	240	961	920	47	t	Other
4167	3296	215	407	416	18	m	
2184	3295	25	554	504	29	f	
2065	2288	23	358	373	22	t	Plandište
1348	1186	19	184	200	14	m	
717	1102	4	174	173	8	f	
2065	2288	23	358	373	22	t	Other
1348	1186	19	184	200	14	m	
717	1102	4	174	173	8	f	

2. Становништво старо 15 и више година према школској спреми и полу, по општинама и градовима (наставак)

Регион Област Град – општина	Пол	Укупно Total	Без школске спреме Without educational attainment	Непотпуно основно образовање Incomplete primary education	Основно образовање Primary education	Средње Secondary	
						свега All	гимназија Gymnasium
Јужнобачка област	с	522362	11040	40646	97016	271523	31238
	м	248531	2543	13014	43421	142807	10755
	ж	273831	8497	27632	53595	128716	20483
Градска	с	368601	5486	20880	57377	195216	26209
	м	172669	1199	5923	24541	100009	9089
	ж	195932	4287	14957	32836	95207	17120
Остала	с	153761	5554	19766	39639	76307	5029
	м	75862	1344	7091	18880	42798	1666
	ж	77899	4210	12675	20759	33509	3363
Град Нови Сад	с	290199	4362	13026	39577	154227	20645
	м	135408	1115	3554	16910	77914	7010
	ж	154791	3247	9472	22667	76313	13635
Градска	с	236259	2595	8600	27899	124062	18730
	м	108821	617	2120	11543	61310	6434
	ж	127438	1978	6480	16356	62752	12296
Остала	с	53940	1767	4426	11678	30165	1915
	м	26587	498	1434	5367	16604	576
	ж	27353	1269	2992	6311	13561	1339
Нови Сад	с	261213	3901	11593	35084	137649	19055
	м	121323	1032	3177	14972	69164	6476
	ж	139890	2869	8416	20112	68485	12579
Градска	с	213047	2321	7578	24604	110781	17320
	м	97597	563	1886	10170	54350	5954
	ж	115450	1758	5692	14434	56431	11366
Остала	с	48166	1580	4015	10480	26868	1735
	м	23726	469	1291	4802	14814	522
	ж	24440	1111	2724	5678	12054	1213
Петроварадин	с	28986	461	1433	4493	16578	1590
	м	14085	83	377	1938	8750	534
	ж	14901	378	1056	2555	7828	1056
Градска	с	23212	274	1022	3295	13281	1410
	м	11224	54	234	1373	6960	480
	ж	11988	220	788	1922	6321	930
Остала	с	5774	187	411	1198	3297	180
	м	2861	29	143	565	1790	54
	ж	2913	158	268	633	1507	126
Бач	с	12421	482	2243	3704	5189	289
	м	6111	108	841	1796	2987	87
	ж	6310	374	1402	1908	2202	202
Градска	с	4697	139	527	1013	2606	143
	м	2319	27	172	454	1466	39
	ж	2378	112	355	559	1140	104
Остала	с	7724	343	1716	2691	2583	146
	м	3792	81	669	1342	1521	48
	ж	3932	262	1047	1349	1062	98
Бачка Паланка	с	47572	1340	5188	11528	23931	2180
	м	22955	230	1678	5347	13062	789
	ж	24617	1110	3510	6181	10869	1391
Градска	с	24036	495	1789	4994	12956	1400
	м	11494	74	516	2198	6922	505
	ж	12542	421	1273	2796	6034	895
Остала	с	23536	845	3399	6534	10975	780
	м	11461	156	1162	3149	6140	284
	ж	12075	689	2237	3385	4835	496

Population aged 15 and over by educational attainment and sex, by municipalities and cities (continued)

образовање education		специјализација после средњег образовања Specialisation after secondary education	Више образовање High education	Високо образовање Higher education	Непознато Unknown	Sex	Region Area City – Municipality
средње стручне школе у трајању Secondary vocational schools							
краћем од 4 године Shorter than 4 years	4 године 4 years						
104145	132844	3296	28319	72703	1115	t	Južnobačka oblast
64913	64448	2691	13410	32822	514	m	
39232	68396	605	14909	39881	601	f	
67494	99040	2473	23384	65431	827	t	Urban
41087	47835	1998	10978	29641	378	m	
26407	51205	475	12406	35790	449	f	
36651	33804	823	4935	7272	288	t	Other
23826	16613	693	2432	3181	136	m	
12825	17191	130	2503	4091	152	f	
49398	82032	2152	19807	58508	692	t	Grad Novi Sad
29853	39332	1719	9241	26375	299	m	
19545	42700	433	10566	32133	393	f	
35697	67931	1704	17569	54963	571	t	Urban
21000	32525	1351	8122	24862	247	m	
14697	35406	353	9447	30101	324	f	
13701	14101	448	2238	3545	121	t	Other
8853	6807	368	1119	1513	52	m	
4848	7294	80	1119	2032	69	f	
43659	73047	1888	17848	54494	644	t	Novi Sad
26289	34899	1500	8262	24437	279	m	
17370	38148	388	9586	30057	365	f	
31458	60507	1496	15873	51363	527	t	Urban
18428	28791	1177	7283	23117	228	m	
13030	31716	319	8590	28246	299	f	
12201	12540	392	1975	3131	117	t	Other
7861	6108	323	979	1320	51	m	
4340	6432	69	996	1811	66	f	
5739	8985	264	1959	4014	48	t	Petrovaradin
3564	4433	219	979	1938	20	m	
2175	4552	45	980	2076	28	f	
4239	7424	208	1696	3600	44	t	Urban
2572	3734	174	839	1745	19	m	
1667	3690	34	857	1855	25	f	
1500	1561	56	263	414	4	t	Other
992	699	45	140	193	1	m	
508	862	11	123	221	3	f	
2575	2300	25	332	459	12	t	Bač
1723	1158	19	172	202	5	m	
852	1142	6	160	257	7	f	
1280	1166	17	175	235	2	t	Urban
850	563	14	97	103	-	m	
430	603	3	78	132	2	f	
1295	1134	8	157	224	10	t	Other
873	595	5	75	99	5	m	
422	539	3	82	125	5	f	
11468	10145	138	2003	3504	78	t	Bačka Palanka
7026	5126	121	975	1621	42	m	
4442	5019	17	1028	1883	36	f	
5904	5576	76	1283	2473	46	t	Urban
3521	2830	66	598	1159	27	m	
2383	2746	10	685	1314	19	f	
5564	4569	62	720	1031	32	t	Other
3505	2296	55	377	462	15	m	
2059	2273	7	343	569	17	f	

2. Становништво старо 15 и више година према школској спреми и полу, по општинама и градовима (наставак)

Регион Област Град – општина	Пол	Укупно Total	Без школске спреме Without educational attainment	Непотпуно основно образовање Incomplete primary education	Основно образовање Primary education	Средње Secondary		
						свега All	гимназија Gymnasium	
Бачки Петровац	с	11477	177	1202	3762	5136	859	
	м	5622	45	385	1741	2924	334	
	ж	5855	132	817	2021	2212	525	
	Градска	с	5256	44	428	1732	2343	505
		м	2588	16	124	793	1347	199
		ж	2668	28	304	939	996	306
Остала	с	6221	133	774	2030	2793	354	
	м	3034	29	261	948	1577	135	
	ж	3187	104	513	1082	1216	219	
Беочин	с	13249	397	1690	3407	6619	392	
	м	6543	61	545	1700	3698	132	
	ж	6706	336	1145	1707	2921	260	
	Градска	с	6433	247	722	1621	3302	200
		м	3128	37	204	798	1833	61
		ж	3305	210	518	823	1469	139
Остала	с	6816	150	968	1786	3317	192	
	м	3415	24	341	902	1865	71	
	ж	3401	126	627	884	1452	121	
Бечеј	с	31572	698	4699	8795	14193	1376	
	м	15383	215	1724	4104	7812	494	
	ж	16189	483	2975	4691	6381	882	
	Градска	с	20269	344	2268	5237	9863	1090
		м	9778	100	766	2372	5313	396
		ж	10491	244	1502	2865	4550	694
Остала	с	11303	354	2431	3558	4330	286	
	м	5605	115	958	1732	2499	98	
	ж	5698	239	1473	1826	1831	188	
Врбас	с	35590	773	2948	7123	20352	2443	
	м	17073	142	815	3073	10979	916	
	ж	18517	631	2133	4050	9373	1527	
	Градска	с	20327	248	1303	3497	12024	1812
		м	9563	38	282	1403	6283	690
		ж	10764	210	1021	2094	5741	1122
Остала	с	15263	525	1645	3626	8328	631	
	м	7510	104	533	1670	4696	226	
	ж	7753	421	1112	1956	3632	405	
Жабалъ	с	21669	1120	3042	5314	10909	627	
	м	10786	244	1248	2476	6247	169	
	ж	10883	876	1794	2838	4662	458	
	Градска	с	7598	347	970	1722	4021	253
		м	3747	64	408	761	2278	63
		ж	3851	283	562	961	1743	190
Остала	с	14071	773	2072	3592	6888	374	
	м	7039	180	840	1715	3969	106	
	ж	7032	593	1232	1877	2919	268	
Србобран	с	13786	414	1970	4007	6424	671	
	м	6706	118	736	1846	3571	233	
	ж	7080	296	1234	2161	2853	438	
	Градска	с	10129	273	1363	2898	4834	547
		м	4918	82	495	1295	2711	186
		ж	5211	191	868	1603	2123	361
Остала	с	3657	141	607	1109	1590	124	
	м	1788	36	241	551	860	47	
	ж	1869	105	366	558	730	77	

Population aged 15 and over by educational attainment and sex, by municipalities and cities (continued)

образовање education		специјализација после средњег образовања Specialisation after secondary education	Више образовање High education	Високо образовање Higher education	Непознато Unknown	Sex	Region Area City – Municipality
средње стручне школе у трајању Secondary vocational schools							
краћем од 4 године Shorter than 4 years	4 године 4 years						
2334	1897	46	410	768	22	t	Bački Petrovac
1582	973	35	169	345	13	m	
752	924	11	241	423	9	f	
1007	803	28	210	483	16	t	Urban
693	432	23	79	219	10	m	
314	371	5	131	264	6	f	
1327	1094	18	200	285	6	t	Other
889	541	12	90	126	3	m	
438	553	6	110	159	3	f	
3050	3038	139	468	641	27	t	Beočin
1953	1484	129	242	285	12	m	
1097	1554	10	226	356	15	f	
1505	1519	78	220	312	9	t	Urban
973	726	73	117	134	5	m	
532	793	5	103	178	4	f	
1545	1519	61	248	329	18	t	Other
980	758	56	125	151	7	m	
565	761	5	123	178	11	f	
6939	5768	110	1161	1974	52	t	Bečeј
4455	2780	83	550	951	27	m	
2484	2988	27	611	1023	25	f	
4673	4019	81	883	1639	35	t	Urban
2961	1898	58	423	785	19	m	
1712	2121	23	460	854	16	f	
2266	1749	29	278	335	17	t	Other
1494	882	25	127	166	8	m	
772	867	4	151	169	9	f	
8360	9287	262	1463	2834	97	t	Vrbas
5336	4498	229	735	1281	48	m	
3024	4789	33	728	1553	49	f	
4535	5493	184	1030	2156	69	t	Urban
2793	2639	161	532	993	32	m	
1742	2854	23	498	1163	37	f	
3825	3794	78	433	678	28	t	Other
2543	1859	68	203	288	16	m	
1282	1935	10	230	390	12	f	
5444	4721	117	507	740	37	t	Žabalj
3608	2368	102	242	311	18	m	
1836	2353	15	265	429	19	f	
1895	1821	52	212	316	10	t	Urban
1271	901	43	108	125	3	m	
624	920	9	104	191	7	f	
3549	2900	65	295	424	27	t	Other
2337	1467	59	134	186	15	m	
1212	1433	6	161	238	12	f	
3053	2635	65	383	559	29	t	Srbobran
2002	1281	55	169	247	19	m	
1051	1354	10	214	312	10	f	
2196	2033	58	304	444	13	t	Urban
1462	1014	49	132	194	9	m	
734	1019	9	172	250	4	f	
857	602	7	79	115	16	t	Other
540	267	6	37	53	10	m	
317	335	1	42	62	6	f	

2. Становништво старо 15 и више година према школској спреми и полу, по општинама и градовима (наставак)

Регион Област Град – општина	Пол	Укупно Total	Без школске спреме Without educational attainment	Непотпуно основно образовање Incomplete primary education	Основно образовање Primary education	Средње Secondary	
						свега All	гимназија Gymnasium
Сремски Карловци	с	7543	132	513	1347	4298	585
	м	3625	33	138	571	2281	205
	ж	3918	99	375	776	2017	380
Градска	с	7543	132	513	1347	4298	585
	м	3625	33	138	571	2281	205
	ж	3918	99	375	776	2017	380
Темерин	с	23923	523	1996	4910	13974	948
	м	11629	98	560	2110	7702	318
	ж	12294	425	1436	2800	6272	630
Градска	с	21453	476	1768	4377	12571	838
	м	10409	88	498	1876	6912	276
	ж	11044	388	1270	2501	5659	562
Остала	с	2470	47	228	533	1403	110
	м	1220	10	62	234	790	42
	ж	1250	37	166	299	613	68
Тител	с	13361	622	2129	3542	6271	223
	м	6690	134	790	1747	3630	68
	ж	6671	488	1339	1795	2641	155
Градска	с	4601	146	629	1040	2336	106
	м	2279	23	200	477	1353	35
	ж	2322	123	429	563	983	71
Остала	с	8760	476	1500	2502	3935	117
	м	4411	111	590	1270	2277	33
	ж	4349	365	910	1232	1658	84
Севернобанатска област	с	127272	2590	18799	32429	59420	4955
	м	61797	832	6922	14868	32639	1811
	ж	65475	1758	11877	17561	26781	3144
Градска	с	80445	1181	8681	17662	41223	3961
	м	38404	398	2870	7584	22083	1433
	ж	42041	783	5811	10078	19140	2528
Остала	с	46827	1409	10118	14767	18197	994
	м	23393	434	4052	7284	10556	378
	ж	23434	975	6066	7483	7641	616
Ада	с	14656	178	2343	3974	6716	503
	м	7030	84	874	1713	3702	147
	ж	7626	94	1469	2261	3014	356
Градска	с	13448	157	1871	3515	6479	497
	м	6408	71	652	1480	3556	147
	ж	7040	86	1219	2035	2923	350
Остала	с	1208	21	472	459	237	6
	м	622	13	222	233	146	-
	ж	586	8	250	226	91	6
Кањижа	с	21761	249	3937	6487	9219	544
	м	10598	101	1476	3039	5159	200
	ж	11163	148	2461	3448	4060	344
Градска	с	8499	65	899	1895	4445	334
	м	4064	31	271	819	2403	120
	ж	4435	34	628	1076	2042	214
Остала	с	13262	184	3038	4592	4774	210
	м	6534	70	1205	2220	2756	80
	ж	6728	114	1833	2372	2018	130

Population aged 15 and over by educational attainment and sex, by municipalities and cities (continued)

образовање education		специјализација после средњег образовања Specialisation after secondary education	Више образовање High education	Високо образовање Higher education	Непознато Unknown	Sex	Region Area City – Municipality
средње стручне школе у трајању Secondary vocational schools							
краћем од 4 године Shorter than 4 years	4 године 4 years						
1641	2025	47	423	818	12	t	Sremski Karlovci
1008	1030	38	222	374	6	m	
633	995	9	201	444	6	f	
1641	2025	47	423	818	12	t	Urban
1008	1030	38	222	374	6	m	
633	995	9	201	444	6	f	
6692	6199	135	1007	1475	38	t	Temerin
4208	3065	111	508	635	16	m	
2484	3134	24	499	840	22	f	
6046	5562	125	884	1342	35	t	Urban
3776	2759	101	442	578	15	m	
2270	2803	24	442	764	20	f	
646	637	10	123	133	3	t	Other
432	306	10	66	57	1	m	
214	331	-	57	76	2	f	
3191	2797	60	355	423	19	t	Titel
2159	1353	50	185	195	9	m	
1032	1444	10	170	228	10	f	
1115	1092	23	191	250	9	t	Urban
779	518	21	106	115	5	m	
336	574	2	85	135	4	f	
2076	1705	37	164	173	10	t	Other
1380	835	29	79	80	4	m	
696	870	8	85	93	6	f	
28028	25378	1059	5882	7801	351	t	Severnobanatska oblast
18183	11769	876	2761	3601	174	m	
9845	13609	183	3121	4200	177	f	
18307	18098	857	4804	6644	250	t	Urban
11617	8328	705	2260	3087	122	m	
6690	9770	152	2544	3557	128	f	
9721	7280	202	1078	1157	101	t	Other
6566	3441	171	501	514	52	m	
3155	3839	31	577	643	49	f	
3168	2900	145	679	725	41	t	Ada
2033	1392	130	288	352	17	m	
1135	1508	15	391	373	24	f	
3029	2812	141	671	717	38	t	Urban
1939	1344	126	286	348	15	m	
1090	1468	15	385	369	23	f	
139	88	4	8	8	3	t	Other
94	48	4	2	4	2	m	
45	40	-	6	4	1	f	
4712	3678	285	877	940	52	t	Kanjiza
3045	1679	235	412	381	30	m	
1667	1999	50	465	559	22	f	
2086	1836	189	557	613	25	t	Urban
1312	817	154	269	255	16	m	
774	1019	35	288	358	9	f	
2626	1842	96	320	327	27	t	Other
1733	862	81	143	126	14	m	
893	980	15	177	201	13	f	

2. Становништво старо 15 и више година према школској спреми и полу, по општинама и градовима (наставак)

Регион Област Град – општина	Пол	Укупно Total	Без школске спреме Without educational attainment	Непотпуно основно образовање Incomplete primary education	Основно образовање Primary education	Средње Secondary	
						свега All	гимназија Gymnasium
Кикинда	с	51257	1356	6218	11782	25563	2200
	м	24903	356	2220	5333	14037	795
	ж	26354	1000	3998	6449	11526	1405
Градска	с	32772	663	3026	6644	17222	1693
	м	15661	194	983	2832	9219	602
	ж	17111	469	2043	3812	8003	1091
Остала	с	18485	693	3192	5138	8341	507
	м	9242	162	1237	2501	4818	193
	ж	9243	531	1955	2637	3523	314
Нови Кнежевац	с	9667	285	1594	2577	4308	409
	м	4740	89	599	1220	2410	164
	ж	4927	196	995	1357	1898	245
Градска	с	6077	91	673	1437	3103	333
	м	2939	22	218	646	1696	132
	ж	3138	69	455	791	1407	201
Остала	с	3590	194	921	1140	1205	76
	м	1801	67	381	574	714	32
	ж	1789	127	540	566	491	44
Сента	с	20041	332	2791	4863	9317	1019
	м	9636	152	1065	2245	4848	391
	ж	10405	180	1726	2618	4469	628
Градска	с	16126	173	1762	3424	8173	958
	м	7646	71	622	1504	4193	366
	ж	8480	102	1140	1920	3980	592
Остала	с	3915	159	1029	1439	1144	61
	м	1990	81	443	741	655	25
	ж	1925	78	586	698	489	36
Чока	с	9890	190	1916	2746	4297	280
	м	4890	50	688	1318	2483	114
	ж	5000	140	1228	1428	1814	166
Градска	с	3523	32	450	747	1801	146
	м	1686	9	124	303	1016	66
	ж	1837	23	326	444	785	80
Остала	с	6367	158	1466	1999	2496	134
	м	3204	41	564	1015	1467	48
	ж	3163	117	902	984	1029	86
Севернобачка област	с	160331	2497	18452	38738	79151	6276
	м	76605	789	6097	17488	42148	2147
	ж	83726	1708	12355	21250	37003	4129
Градска	с	102837	1254	8182	21360	54040	4824
	м	48320	404	2374	9192	27934	1651
	ж	54517	850	5808	12168	26106	3173
Остала	с	57494	1243	10270	17378	25111	1452
	м	28285	385	3723	8296	14214	496
	ж	29209	858	6547	9082	10897	956
Бачка Топола	с	28923	671	4123	7649	13406	1268
	м	14002	236	1371	3399	7440	430
	ж	14921	435	2752	4250	5966	838
Градска	с	12611	120	1198	2700	6523	805
	м	5942	37	357	1100	3405	275
	ж	6669	83	841	1600	3118	530
Остала	с	16312	551	2925	4949	6883	463
	м	8060	199	1014	2299	4035	155
	ж	8252	352	1911	2650	2848	308

Population aged 15 and over by educational attainment and sex, by municipalities and cities (continued)

образовање education		специјализација после средњег образовања Specialisation after secondary education	Више образовање High education	Високо образовање Higher education	Непознато Unknown	Sex	Region Area City – Municipality
средње стручне школе у трајању Secondary vocational schools							
краћем од 4 године Shorter than 4 years	4 године 4 years						
11929	11116	318	2506	3710	122	t	Kikinda
7704	5272	266	1159	1743	55	m	
4225	5844	52	1347	1967	67	f	
7610	7673	246	1982	3145	90	t	Urban
4772	3640	205	918	1476	39	m	
2838	4033	41	1064	1669	51	f	
4319	3443	72	524	565	32	t	Other
2932	1632	61	241	267	16	m	
1387	1811	11	283	298	16	f	
2038	1830	31	332	523	48	t	Novi Kneževac
1386	837	23	157	238	27	m	
652	993	8	175	285	21	f	
1357	1386	27	279	458	36	t	Urban
912	632	20	129	208	20	m	
445	754	7	150	250	16	f	
681	444	4	53	65	12	t	Other
474	205	3	28	30	7	m	
207	239	1	25	35	5	f	
4056	4025	217	1168	1491	79	t	Senta
2551	1742	164	588	696	42	m	
1505	2283	53	580	795	37	f	
3450	3558	207	1109	1426	59	t	Urban
2157	1513	157	553	671	32	m	
1293	2045	50	556	755	27	f	
606	467	10	59	65	20	t	Other
394	229	7	35	25	10	m	
212	238	3	24	40	10	f	
2125	1829	63	320	412	9	t	Čoka
1464	847	58	157	191	3	m	
661	982	5	163	221	6	f	
775	833	47	206	285	2	t	Urban
525	382	43	105	129	-	m	
250	451	4	101	156	2	f	
1350	996	16	114	127	7	t	Other
939	465	15	52	62	3	m	
411	531	1	62	65	4	f	
35107	36362	1406	8059	13065	369	t	Severnobačka oblast
22001	16924	1076	4105	5809	169	m	
13106	19438	330	3954	7256	200	f	
22578	25551	1087	6566	11209	226	t	Urban
13744	11718	821	3353	4958	105	m	
8834	13833	266	3213	6251	121	f	
12529	10811	319	1493	1856	143	t	Other
8257	5206	255	752	851	64	m	
4272	5605	64	741	1005	79	f	
5907	6034	197	1294	1744	36	t	Bačka Topola
3900	2953	157	682	855	19	m	
2007	3081	40	612	889	17	f	
2596	3032	90	835	1222	13	t	Urban
1623	1433	74	437	599	7	m	
973	1599	16	398	623	6	f	
3311	3002	107	459	522	23	t	Other
2277	1520	83	245	256	12	m	
1034	1482	24	214	266	11	f	

2. Становништво старо 15 и више година према школској спреми и полу, по општинама и градовима (наставак)

Регион Област Град – општина	Пол	Укупно Total	Без школске спреме Without educational attainment	Непотпуно основно образовање Incomplete primary education	Основно образовање Primary education	Средње Secondary	
						свега All	гимназија Gymnasium
Мали Иђош	с	10158	217	1244	2795	5018	448
	м	4950	54	403	1199	2846	169
	ж	5208	163	841	1596	2172	279
Остала	с	10158	217	1244	2795	5018	448
	м	4950	54	403	1199	2846	169
	ж	5208	163	841	1596	2172	279
Суботица	с	121250	1609	13085	28294	60727	4560
	м	57653	499	4323	12890	31862	1548
	ж	63597	1110	8762	15404	28865	3012
Градска	с	90226	1134	6984	18660	47517	4019
	м	42378	367	2017	8092	24529	1376
	ж	47848	767	4967	10568	22988	2643
Остала	с	31024	475	6101	9634	13210	541
	м	15275	132	2306	4798	7333	172
	ж	15749	343	3795	4836	5877	369
Средњобанатска област	с	161271	4195	19653	36703	79903	7479
	м	77996	1041	6626	16429	44158	2722
	ж	83275	3154	13027	20274	35745	4757
Градска	с	81365	1218	6189	14701	44133	4825
	м	38311	326	1693	5910	23412	1702
	ж	43054	892	4496	8791	20721	3123
Остала	с	79906	2977	13464	22002	35770	2654
	м	39685	715	4933	10519	20746	1020
	ж	40221	2262	8531	11483	15024	1634
Житиште	с	14559	536	2578	4518	5968	458
	м	7150	122	1011	2135	3440	175
	ж	7409	414	1567	2383	2528	283
Градска	с	2481	90	269	581	1282	88
	м	1220	19	112	246	727	33
	ж	1261	71	157	335	555	55
Остала	с	12078	446	2309	3937	4686	370
	м	5930	103	899	1889	2713	142
	ж	6148	343	1410	2048	1973	228
Зрењанин	с	105917	2244	10336	21403	55729	5450
	м	50792	517	3095	9348	30102	1909
	ж	55125	1727	7241	12055	25627	3541
Градска	с	65532	837	4179	10689	36646	4218
	м	30730	228	982	4158	19109	1476
	ж	34802	609	3197	6531	17537	2742
Остала	с	40385	1407	6157	10714	19083	1232
	м	20062	289	2113	5190	10993	433
	ж	20323	1118	4044	5524	8090	799
Нова Црња	с	8827	432	1622	2222	3848	397
	м	4375	121	652	1012	2235	177
	ж	4452	311	970	1210	1613	220
Остала	с	8827	432	1622	2222	3848	397
	м	4375	121	652	1012	2235	177
	ж	4452	311	970	1210	1613	220

Population aged 15 and over by educational attainment and sex, by municipalities and cities (continued)

образовање education		специјализација после средњег образовања Specialisation after secondary education	Више образовање High education	Високо образовање Higher education	Непознато Unknown	Sex	Region Area City – Municipality
средње стручне школе у трајању Secondary vocational schools							
краћем од 4 године Shorter than 4 years	4 године 4 years						
2234	2273	63	363	482	39	t	Mali Idoš
1489	1139	49	188	243	17	m	
745	1134	14	175	239	22	f	
2234	2273	63	363	482	39	t	Other
1489	1139	49	188	243	17	m	
745	1134	14	175	239	22	f	
26966	28055	1146	6402	10839	294	t	Subotica
16612	12832	870	3235	4711	133	m	
10354	15223	276	3167	6128	161	f	
19982	22519	997	5731	9987	213	t	Urban
12121	10285	747	2916	4359	98	m	
7861	12234	250	2815	5628	115	f	
6984	5536	149	671	852	81	t	Other
4491	2547	123	319	352	35	m	
2493	2989	26	352	500	46	f	
37510	33869	1045	7665	12390	762	t	Srednjobanatska oblast
24640	15924	872	3730	5815	197	m	
12870	17945	173	3935	6575	565	f	
19248	19358	702	5139	9405	580	t	Urban
12169	8952	589	2445	4415	110	m	
7079	10406	113	2694	4990	470	f	
18262	14511	343	2526	2985	182	t	Other
12471	6972	283	1285	1400	87	m	
5791	7539	60	1241	1585	95	f	
2946	2517	47	410	528	21	t	Žitište
2009	1217	39	187	247	8	m	
937	1300	8	223	281	13	f	
650	533	11	115	143	1	t	Urban
431	254	9	53	63	-	m	
219	279	2	62	80	1	f	
2296	1984	36	295	385	20	t	Other
1578	963	30	134	184	8	m	
718	1021	6	161	201	12	f	
25330	24064	885	5864	10131	210	t	Zrenjanin
16263	11189	741	2860	4769	101	m	
9067	12875	144	3004	5362	109	f	
15372	16400	656	4488	8560	133	t	Urban
9564	7515	554	2143	4050	60	m	
5808	8885	102	2345	4510	73	f	
9958	7664	229	1376	1571	77	t	Other
6699	3674	187	717	719	41	m	
3259	3990	42	659	852	36	f	
1654	1776	21	291	378	34	t	Nova Crnja
1148	893	17	151	185	19	m	
506	883	4	140	193	15	f	
1654	1776	21	291	378	34	t	Other
1148	893	17	151	185	19	m	
506	883	4	140	193	15	f	

2. Становништво старо 15 и више година према школској спреми и полу, по општинама и градовима (наставак)

Регион Област Град – општина	Пол	Укупно Total	Без школске спреме Without educational attainment	Непотпуно основно образовање Incomplete primary education	Основно образовање Primary education	Средње Secondary	
						свега All	гимназија Gymnasium
Нови Бечеј	с	20441	491	3223	5569	9113	648
	м	9941	158	1182	2554	5283	234
	ж	10500	333	2041	3015	3830	414
Градска	с	11229	182	1478	2891	5178	428
	м	5314	58	507	1273	2963	157
	ж	5915	124	971	1618	2215	271
Остала	с	9212	309	1745	2678	3935	220
	м	4627	100	675	1281	2320	77
	ж	4585	209	1070	1397	1615	143
Сечањ	с	11527	492	1894	2991	5245	526
	м	5738	123	686	1380	3098	227
	ж	5789	369	1208	1611	2147	299
Градска	с	2123	109	263	540	1027	91
	м	1047	21	92	233	613	36
	ж	1076	88	171	307	414	55
Остала	с	9404	383	1631	2451	4218	435
	м	4691	102	594	1147	2485	191
	ж	4713	281	1037	1304	1733	244
Сремска област	с	268696	7377	30987	58318	142278	10291
	м	131117	1404	10499	26720	78515	3626
	ж	137579	5973	20488	31598	63763	6665
Градска	с	116637	2299	8576	20542	66943	6330
	м	55545	390	2238	8469	35915	2252
	ж	61092	1909	6338	12073	31028	4078
Остала	с	152059	5078	22411	37776	75335	3961
	м	75572	1014	8261	18251	42600	1374
	ж	76487	4064	14150	19525	32735	2587
Инђија	с	40971	1034	4039	7629	23683	2181
	м	20061	164	1295	3366	13088	791
	ж	20910	870	2744	4263	10595	1390
Градска	с	22405	421	1454	3299	13914	1657
	м	10780	55	381	1360	7474	604
	ж	11625	366	1073	1939	6440	1053
Остала	с	18566	613	2585	4330	9769	524
	м	9281	109	914	2006	5614	187
	ж	9285	504	1671	2324	4155	337
Ириг	с	9499	237	1491	2409	4594	229
	м	4635	47	563	1104	2566	66
	ж	4864	190	928	1305	2028	163
Градска	с	3804	81	402	954	2015	119
	м	1858	13	128	435	1124	35
	ж	1946	68	274	519	891	84
Остала	с	5695	156	1089	1455	2579	110
	м	2777	34	435	669	1442	31
	ж	2918	122	654	786	1137	79
Пећинци	с	16786	475	2652	4299	8164	351
	м	8449	140	1046	2026	4672	122
	ж	8337	335	1606	2273	3492	229
Остала	с	16786	475	2652	4299	8164	351
	м	8449	140	1046	2026	4672	122
	ж	8337	335	1606	2273	3492	229

Population aged 15 and over by educational attainment and sex, by municipalities and cities (continued)

образовање education		специјализација после средњег образовања Specialisation after secondary education	Више образовање High education	Високо образовање Higher education	Непознато Unknown	Sex	Region Area City – Municipality
средње стручне школе у трајању Secondary vocational schools							
краћем од 4 године Shorter than 4 years	4 године 4 years						
4813	3590	62	685	895	465	t	Novi Bečej
3272	1727	50	318	389	57	m	
1541	1863	12	367	506	408	f	
2690	2031	29	451	610	439	t	Urban
1789	995	22	207	258	48	m	
901	1036	7	244	352	391	f	
2123	1559	33	234	285	26	t	Other
1483	732	28	111	131	9	m	
640	827	5	123	154	17	f	
2767	1922	30	415	458	32	t	Sečanj
1948	898	25	214	225	12	m	
819	1024	5	201	233	20	f	
536	394	6	85	92	7	t	Urban
385	188	4	42	44	2	m	
151	206	2	43	48	5	f	
2231	1528	24	330	366	25	t	Other
1563	710	21	172	181	10	m	
668	818	3	158	185	15	f	
66333	63934	1720	11924	17125	687	t	Sremska oblast
41892	31492	1505	5675	7987	317	m	
24441	32442	215	6249	9138	370	f	
28467	31250	896	6773	11199	305	t	Urban
17495	15393	775	3192	5199	142	m	
10972	15857	121	3581	6000	163	f	
37866	32684	824	5151	5926	382	t	Other
24397	16099	730	2483	2788	175	m	
13469	16585	94	2668	3138	207	f	
11279	9881	342	1918	2559	109	t	Indija
6928	5070	299	904	1193	51	m	
4351	4811	43	1014	1366	58	f	
5981	6027	249	1336	1930	51	t	Urban
3563	3090	217	606	878	26	m	
2418	2937	32	730	1052	25	f	
5298	3854	93	582	629	58	t	Other
3365	1980	82	298	315	25	m	
1933	1874	11	284	314	33	f	
2156	2181	28	335	411	22	t	Irig
1368	1106	26	147	197	11	m	
788	1075	2	188	214	11	f	
858	1027	11	159	190	3	t	Urban
544	535	10	69	87	2	m	
314	492	1	90	103	1	f	
1298	1154	17	176	221	19	t	Other
824	571	16	78	110	9	m	
474	583	1	98	111	10	f	
4418	3308	87	527	654	15	t	Pećinci
2859	1615	76	248	309	8	m	
1559	1693	11	279	345	7	f	
4418	3308	87	527	654	15	t	Other
2859	1615	76	248	309	8	m	
1559	1693	11	279	345	7	f	

2. Становништво старо 15 и више година према школској спреми и полу, по општинама и градовима (наставак)

Регион Област Град – општина	Пол	Укупно Total	Без школске спреме Without educational attainment	Непотпуно основно образовање Incomplete primary education	Основно образовање Primary education	Средње Secondary	
						свега All	гимназија Gymnasium
Рума	с	47119	1535	5804	10420	24105	1661
	м	22937	285	2014	4851	13256	572
	ж	24182	1250	3790	5569	10849	1089
Градска	с	26046	603	1917	4647	14862	1284
	м	12342	106	501	1902	7904	451
	ж	13704	497	1416	2745	6958	833
Остала	с	21073	932	3887	5773	9243	377
	м	10595	179	1513	2949	5352	121
	ж	10478	753	2374	2824	3891	256
Сремска Митровица	с	68661	2259	8073	14803	34846	2078
	м	33264	423	2852	6883	19009	728
	ж	35397	1836	5221	7920	15837	1350
Градска	с	35673	753	2455	5932	19930	1510
	м	16843	136	655	2375	10575	524
	ж	18830	617	1800	3557	9355	986
Остала	с	32988	1506	5618	8871	14916	568
	м	16421	287	2197	4508	8434	204
	ж	16567	1219	3421	4363	6482	364
Стара Пазова	с	56109	1109	4757	10794	32906	2621
	м	27367	198	1374	4731	18110	910
	ж	28742	911	3383	6063	14796	1711
Градска	с	15903	233	1318	3022	9188	979
	м	7636	40	317	1249	5086	335
	ж	8267	193	1001	1773	4102	644
Остала	с	40206	876	3439	7772	23718	1642
	м	19731	158	1057	3482	13024	575
	ж	20475	718	2382	4290	10694	1067
Шид	с	29551	728	4171	7964	13980	1170
	м	14404	147	1355	3759	7814	437
	ж	15147	581	2816	4205	6166	733
Градска	с	12806	208	1030	2688	7034	781
	м	6086	40	256	1148	3752	303
	ж	6720	168	774	1540	3282	478
Остала	с	16745	520	3141	5276	6946	389
	м	8318	107	1099	2611	4062	134
	ж	8427	413	2042	2665	2884	255
СРБИЈА – ЈУГ	с	3080535	109658	442502	720513	1423871	130267
	м	1508453	18187	167443	348271	779491	52459
	ж	1572082	91471	275059	372242	644380	77808
Градска	с	1511519	28416	97272	273268	819707	97867
	м	723082	5257	26967	116804	427101	39461
	ж	788437	23159	70305	156464	392606	58406
Остала	с	1569016	81242	345230	447245	604164	32400
	м	785371	12930	140476	231467	352390	12998
	ж	783645	68312	204754	215778	251774	19402
Регион Шумадије и Западне Србије	с	1733212	58835	240810	406000	818188	68861
	м	847202	8715	92889	196086	445367	27246
	ж	886010	50120	147921	209914	372821	41615
Градска	с	815901	13518	47440	146852	453306	49799
	м	388014	2316	12228	62060	235259	19794
	ж	427887	11202	35212	84792	218047	30005
Остала	с	917311	45317	193370	259148	364882	19062
	м	459188	6399	80661	134026	210108	7452
	ж	458123	38918	112709	125122	154774	11610

Population aged 15 and over by educational attainment and sex, by municipalities and cities (continued)

образовање education		специјализација после средњег образовања Specialisation after secondary education	Више образовање High education	Високо образовање Higher education	Непознато Unknown	Sex	Region Area City – Municipality
средње стручне школе у трајању Secondary vocational schools							
краћем од 4 године Shorter than 4 years	4 године 4 years						
11614	10623	207	2067	3049	139	t	Ruma
7198	5313	173	1008	1456	67	m	
4416	5310	34	1059	1593	72	f	
6642	6794	142	1494	2463	60	t	Urban
3962	3377	114	721	1180	28	m	
2680	3417	28	773	1283	32	f	
4972	3829	65	573	586	79	t	Other
3236	1936	59	287	276	39	m	
1736	1893	6	286	310	40	f	
15422	16908	438	3115	5405	160	t	Sremska Mitrovica
9959	7926	396	1500	2524	73	m	
5463	8982	42	1615	2881	87	f	
7878	10232	310	2212	4290	101	t	Urban
4932	4843	276	1061	1994	47	m	
2946	5389	34	1151	2296	54	f	
7544	6676	128	903	1115	59	t	Other
5027	3083	120	439	530	26	m	
2517	3593	8	464	585	33	f	
14821	14941	523	2868	3551	124	t	Stara Pazova
9392	7355	453	1295	1608	51	m	
5429	7586	70	1573	1943	73	f	
4127	3947	135	842	1272	28	t	Urban
2676	1958	117	361	574	9	m	
1451	1989	18	481	698	19	f	
10694	10994	388	2026	2279	96	t	Other
6716	5397	336	934	1034	42	m	
3978	5597	52	1092	1245	54	f	
6623	6092	95	1094	1496	118	t	Šid
4188	3107	82	573	700	56	m	
2435	2985	13	521	796	62	f	
2981	3223	49	730	1054	62	t	Urban
1818	1590	41	374	486	30	m	
1163	1633	8	356	568	32	f	
3642	2869	46	364	442	56	t	Other
2370	1517	41	199	214	26	m	
1272	1352	5	165	228	30	f	
607162	662897	23545	150168	220748	13075	t	SRBIJA – JUG
384686	321373	20973	78854	110247	5960	m	
222476	341524	2572	71314	110501	7115	f	
293227	413143	15470	108854	178932	5070	t	Urban
177590	196437	13613	55841	88810	2302	m	
115637	216706	1857	53013	90122	2768	f	
313935	249754	8075	41314	41816	8005	t	Other
207096	124936	7360	23013	21437	3658	m	
106839	124818	715	18301	20379	4347	f	
360034	375390	13903	81728	121276	6375	t	Region Šumadije i Zapadne Srbije
227785	178025	12311	42212	59101	2832	m	
132249	197365	1592	39516	62175	3543	f	
168885	225461	9161	57288	94803	2694	t	Urban
102377	105074	8014	28952	45981	1218	m	
66508	120387	1147	28336	48822	1476	f	
191149	149929	4742	24440	26473	3681	t	Other
125408	72951	4297	13260	13120	1614	m	
65741	76978	445	11180	13353	2067	f	

2. Становништво старо 15 и више година према школској спреми и полу, по општинама и градовима (наставак)

Регион Област Град – општина	Пол	Укупно Total	Без школске спреме Without educational attainment	Непотпуно основно образовање Incomplete primary education	Основно образовање Primary education	Средње Secondary	
						свега All	гимназија Gymnasium
Златиборска област	с	245139	9024	30890	58450	118779	10965
	м	120420	1088	11271	28256	65932	4311
	ж	124719	7936	19619	30194	52847	6654
Градска	с	124522	2106	6786	23220	71106	8088
	м	59878	283	1624	9771	37755	3171
	ж	64644	1823	5162	13449	33351	4917
Остала	с	120617	6918	24104	35230	47673	2877
	м	60542	805	9647	18485	28177	1140
	ж	60075	6113	14457	16745	19496	1737
Ариље	с	16001	476	2293	4028	7735	640
	м	7899	53	958	2090	4072	257
	ж	8102	423	1335	1938	3663	383
Градска	с	5668	67	257	1076	3394	379
	м	2730	15	74	484	1736	162
	ж	2938	52	183	592	1658	217
Остала	с	10333	409	2036	2952	4341	261
	м	5169	38	884	1606	2336	95
	ж	5164	371	1152	1346	2005	166
Бајина Башта	с	22474	1160	4327	5618	9495	1026
	м	11122	99	1817	2910	5355	371
	ж	11352	1061	2510	2708	4140	655
Градска	с	7727	124	511	1506	4364	630
	м	3719	9	130	634	2331	247
	ж	4008	115	381	872	2033	383
Остала	с	14747	1036	3816	4112	5131	396
	м	7403	90	1687	2276	3024	124
	ж	7344	946	2129	1836	2107	272
Косјерић	с	10568	564	2384	2738	4109	205
	м	5214	45	1033	1391	2382	72
	ж	5354	519	1351	1347	1727	133
Градска	с	3355	53	226	661	1910	133
	м	1624	8	60	268	1048	47
	ж	1731	45	166	393	862	86
Остала	с	7213	511	2158	2077	2199	72
	м	3590	37	973	1123	1334	25
	ж	3623	474	1185	954	865	47
Нова Варош	с	14598	691	2259	3586	6626	827
	м	7249	70	929	1803	3701	321
	ж	7349	621	1330	1783	2925	506
Градска	с	7551	116	480	1578	4240	659
	м	3674	13	157	692	2234	247
	ж	3877	103	323	886	2006	412
Остала	с	7047	575	1779	2008	2386	168
	м	3575	57	772	1111	1467	74
	ж	3472	518	1007	897	919	94
Пожега	с	25762	784	3897	5841	12634	1168
	м	12482	75	1480	2756	6935	434
	ж	13280	709	2417	3085	5699	734
Градска	с	11193	184	714	2032	6490	769
	м	5296	28	198	845	3410	286
	ж	5897	156	516	1187	3080	483
Остала	с	14569	600	3183	3809	6144	399
	м	7186	47	1282	1911	3525	148
	ж	7383	553	1901	1898	2619	251

Population aged 15 and over by educational attainment and sex, by municipalities and cities (continued)

образовање education		специјализација после средњег образовања Specialisation after secondary education	Више образовање High education	Високо образовање Higher education	Непознато Unknown	Sex	Region Area City – Municipality
средње стручне школе у трајању Secondary vocational schools							
краћем од 4 године Shorter than 4 years	4 године 4 years						
57408	48765	1641	11344	15834	818	t	Zlatiborska oblast
37070	23064	1487	5861	7655	357	m	
20338	25701	154	5483	8179	461	f	
30132	31731	1155	8330	12630	344	t	Urban
18814	14727	1043	4217	6065	163	m	
11318	17004	112	4113	6565	181	f	
27276	17034	486	3014	3204	474	t	Other
18256	8337	444	1644	1590	194	m	
9020	8697	42	1370	1614	280	f	
3948	3097	50	613	783	73	t	Арилје
2427	1347	41	330	359	37	m	
1521	1750	9	283	424	36	f	
1458	1537	20	359	511	4	t	Urban
872	687	15	182	237	2	m	
586	850	5	177	274	2	f	
2490	1560	30	254	272	69	t	Other
1555	660	26	148	122	35	m	
935	900	4	106	150	34	f	
4801	3536	132	846	968	60	t	Bajina Bašta
3095	1771	118	445	471	25	m	
1706	1765	14	401	497	35	f	
1842	1810	82	539	671	12	t	Urban
1135	877	72	276	334	5	m	
707	933	10	263	337	7	f	
2959	1726	50	307	297	48	t	Other
1960	894	46	169	137	20	m	
999	832	4	138	160	28	f	
1953	1896	55	355	390	28	t	Kosjerić
1351	909	50	169	181	13	m	
602	987	5	186	209	15	f	
732	1013	32	222	275	8	t	Urban
492	479	30	108	127	5	m	
240	534	2	114	148	3	f	
1221	883	23	133	115	20	t	Other
859	430	20	61	54	8	m	
362	453	3	72	61	12	f	
3574	2132	93	624	775	37	t	Nova Varoš
2279	1015	86	354	374	18	m	
1295	1117	7	270	401	19	f	
2096	1412	73	477	640	20	t	Urban
1279	642	66	264	304	10	m	
817	770	7	213	336	10	f	
1478	720	20	147	135	17	t	Other
1000	373	20	90	70	8	m	
478	347	-	57	65	9	f	
5742	5570	154	1054	1488	64	t	Požega
3774	2588	139	502	706	28	m	
1968	2982	15	552	782	36	f	
2554	3092	75	671	1075	27	t	Urban
1615	1440	69	307	497	11	m	
939	1652	6	364	578	16	f	
3188	2478	79	383	413	37	t	Other
2159	1148	70	195	209	17	m	
1029	1330	9	188	204	20	f	

2. Становништво старо 15 и више година према школској спреми и полу, по општинама и градовима (наставак)

Регион Област Град – општина	Пол	Укупно Total	Без школске спреме Without educational attainment	Непотпуно основно образовање Incomplete primary education	Основно образовање Primary education	Средње Secondary	
						свега All	гимназија Gymnasium
Прибој	с	23584	767	2115	5228	12806	1386
	м	11631	81	464	2260	7436	511
	ж	11953	686	1651	2968	5370	875
Градска	с	12916	220	669	2407	7625	1026
	м	6294	22	80	919	4222	384
	ж	6622	198	589	1488	3403	642
Остала	с	10668	547	1446	2821	5181	360
	м	5337	59	384	1341	3214	127
	ж	5331	488	1062	1480	1967	233
Пријеполје	с	30989	1157	3441	8137	15244	1504
	м	15361	224	1146	3912	8498	652
	ж	15628	933	2295	4225	6746	852
Градска	с	11264	264	749	2271	6219	855
	м	5428	63	210	1001	3241	367
	ж	5836	201	539	1270	2978	488
Остала	с	19725	893	2692	5866	9025	649
	м	9933	161	936	2911	5257	285
	ж	9792	732	1756	2955	3768	364
Сјеница	с	20817	1255	2465	6717	8462	1489
	м	10592	290	907	3283	4991	739
	ж	10225	965	1558	3434	3471	750
Градска	с	11141	382	617	2639	5966	1237
	м	5506	71	168	1099	3290	596
	ж	5635	311	449	1540	2676	641
Остала	с	9676	873	1848	4078	2496	252
	м	5086	219	739	2184	1701	143
	ж	4590	654	1109	1894	795	109
Ужице	с	67503	1574	5587	13564	35834	2489
	м	32558	113	1701	6265	19365	863
	ж	34945	1461	3886	7299	16469	1626
Градска	с	51306	672	2459	8782	29417	2295
	м	24458	52	528	3722	15503	798
	ж	26848	620	1931	5060	13914	1497
Остала	с	16197	902	3128	4782	6417	194
	м	8100	61	1173	2543	3862	65
	ж	8097	841	1955	2239	2555	129
Чајетина	с	12843	596	2122	2993	5834	231
	м	6312	38	836	1586	3197	91
	ж	6531	558	1286	1407	2637	140
Градска	с	2401	24	104	268	1481	105
	м	1149	2	19	107	740	37
	ж	1252	22	85	161	741	68
Остала	с	10442	572	2018	2725	4353	126
	м	5163	36	817	1479	2457	54
	ж	5279	536	1201	1246	1896	72
Колубарска област	с	151063	5690	26419	36483	66409	4693
	м	74426	781	11245	18567	36111	1737
	ж	76637	4909	15174	17916	30298	2956
Градска	с	63541	903	3529	10868	36187	3404
	м	29974	114	891	4665	18564	1289
	ж	33567	789	2638	6203	17623	2115
Остала	с	87522	4787	22890	25615	30222	1289
	м	44452	667	10354	13902	17547	448
	ж	43070	4120	12536	11713	12675	841

Population aged 15 and over by educational attainment and sex, by municipalities and cities (continued)

образовање education		специјализација после средњег образовања Specialisation after secondary education	Више образовање High education	Високо образовање Higher education	Непознато Unknown	Sex	Region Area City – Municipality
средње стручне школе у трајању Secondary vocational schools							
краћем од 4 године Shorter than 4 years	4 године 4 years						
6382	4864	174	1117	1439	112	t	Priboj
4365	2397	163	625	716	49	m	
2017	2467	11	492	723	63	f	
3300	3167	132	808	1126	61	t	Urban
2173	1543	122	450	569	32	m	
1127	1624	10	358	557	29	f	
3082	1697	42	309	313	51	t	Other
2192	854	41	175	147	17	m	
890	843	1	134	166	34	f	
7814	5787	139	1211	1679	120	t	Prijepolje
4836	2885	125	666	865	50	m	
2978	2902	14	545	814	70	f	
2571	2712	81	690	1024	47	t	Urban
1505	1299	70	372	518	23	m	
1066	1413	11	318	506	24	f	
5243	3075	58	521	655	73	t	Other
3331	1586	55	294	347	27	m	
1912	1489	3	227	308	46	f	
4213	2722	38	574	1252	92	t	Sjenica
2693	1528	31	368	707	46	m	
1520	1194	7	206	545	46	f	
2766	1931	32	444	1055	38	t	Urban
1649	1020	25	279	576	23	m	
1117	911	7	165	479	15	f	
1447	791	6	130	197	54	t	Other
1044	508	6	89	131	23	m	
403	283	-	41	66	31	f	
15996	16619	730	4372	6380	192	t	Užice
10387	7442	673	2094	2944	76	m	
5609	9177	57	2278	3436	116	f	
12213	14302	607	3897	5961	118	t	Urban
7759	6385	561	1858	2747	48	m	
4454	7917	46	2039	3214	70	f	
3783	2317	123	475	419	74	t	Other
2628	1057	112	236	197	28	m	
1155	1260	11	239	222	46	f	
2985	2542	76	578	680	40	t	Čajetina
1863	1182	61	308	332	15	m	
1122	1360	15	270	348	25	f	
600	755	21	223	292	9	t	Urban
335	355	13	121	156	4	m	
265	400	8	102	136	5	f	
2385	1787	55	355	388	31	t	Other
1528	827	48	187	176	11	m	
857	960	7	168	212	20	f	
31210	29395	1111	6428	9272	362	t	Kolubarska oblast
19916	13451	1007	3080	4477	165	m	
11294	15944	104	3348	4795	197	f	
14062	18037	684	4508	7392	154	t	Urban
8563	8105	607	2103	3564	73	m	
5499	9932	77	2405	3828	81	f	
17148	11358	427	1920	1880	208	t	Other
11353	5346	400	977	913	92	m	
5795	6012	27	943	967	116	f	

2. Становништво старо 15 и више година према школској спреми и полу, по општинама и градовима (наставак)

Регион Област Град – општина	Пол	Укупно Total	Без школске спреме Without educational attainment	Непотпуно основно образовање Incomplete primary education	Основно образовање Primary education	Средње Secondary	
						свега All	гимназија Gymnasium
Ваљево	с	78674	2211	10136	16922	37992	2960
	м	38129	247	4076	8326	20018	1128
	ж	40545	1964	6060	8596	17974	1832
Градска	с	51130	687	2744	8801	28872	2627
	м	24106	83	693	3851	14695	1000
	ж	27024	604	2051	4950	14177	1627
Остала	с	27544	1524	7392	8121	9120	333
	м	14023	164	3383	4475	5323	128
	ж	13521	1360	4009	3646	3797	205
Лајковац	с	13202	560	2089	3029	6512	252
	м	6558	89	779	1396	3805	76
	ж	6644	471	1310	1633	2707	176
Градска	с	2796	63	205	502	1662	83
	м	1343	10	42	198	922	32
	ж	1453	53	163	304	740	51
Остала	с	10406	497	1884	2527	4850	169
	м	5215	79	737	1198	2883	44
	ж	5191	418	1147	1329	1967	125
Љиг	с	11054	319	2752	2656	4533	447
	м	5437	49	1142	1315	2519	160
	ж	5617	270	1610	1341	2014	287
Градска	с	2901	38	206	458	1737	253
	м	1362	6	47	176	900	91
	ж	1539	32	159	282	837	162
Остала	с	8153	281	2546	2198	2796	194
	м	4075	43	1095	1139	1619	69
	ж	4078	238	1451	1059	1177	125
Мионица	с	12313	568	2927	3762	4334	238
	м	6184	79	1295	2004	2461	92
	ж	6129	489	1632	1758	1873	146
Градска	с	1399	27	84	252	803	83
	м	648	2	23	102	415	34
	ж	751	25	61	150	388	49
Остала	с	10914	541	2843	3510	3531	155
	м	5536	77	1272	1902	2046	58
	ж	5378	464	1571	1608	1485	97
Осечина	с	11022	772	3304	3249	3242	150
	м	5653	92	1585	1924	1813	53
	ж	5369	680	1719	1325	1429	97
Остала	с	11022	772	3304	3249	3242	150
	м	5653	92	1585	1924	1813	53
	ж	5369	680	1719	1325	1429	97
Уб	с	24798	1260	5211	6865	9796	646
	м	12465	225	2368	3602	5495	228
	ж	12333	1035	2843	3263	4301	418
Градска	с	5315	88	290	855	3113	358
	м	2515	13	86	338	1632	132
	ж	2800	75	204	517	1481	226
Остала	с	19483	1172	4921	6010	6683	288
	м	9950	212	2282	3264	3863	96
	ж	9533	960	2639	2746	2820	192

Population aged 15 and over by educational attainment and sex, by municipalities and cities (continued)

образовање education		специјализација после средњег образовања Specialisation after secondary education	Више образовање High education	Високо образовање Higher education	Непознато Unknown	Sex	Region Area City – Municipality
средње стручне школе у трајању Secondary vocational schools							
краћем од 4 године Shorter than 4 years	4 године 4 years						
16089	18324	619	4307	6860	246	t	Valjevo
10125	8226	539	2044	3307	111	m	
5964	10098	80	2263	3553	135	f	
11037	14699	509	3672	6215	139	t	Urban
6716	6538	441	1723	2995	66	m	
4321	8161	68	1949	3220	73	f	
5052	3625	110	635	645	107	t	Other
3409	1688	98	321	312	45	m	
1643	1937	12	314	333	62	f	
3068	2975	217	437	551	24	t	Lajkovac
2095	1425	209	231	249	9	m	
973	1550	8	206	302	15	f	
592	909	78	133	227	4	t	Urban
385	430	75	61	107	3	m	
207	479	3	72	120	1	f	
2476	2066	139	304	324	20	t	Other
1710	995	134	170	142	6	m	
766	1071	5	134	182	14	f	
2525	1481	80	372	412	10	t	Ljig
1616	667	76	180	225	7	m	
909	814	4	192	187	3	f	
775	675	34	204	256	2	t	Urban
479	300	30	91	141	1	m	
296	375	4	113	115	1	f	
1750	806	46	168	156	8	t	Other
1137	367	46	89	84	6	m	
613	439	-	79	72	2	f	
2394	1651	51	349	343	30	t	Mionica
1525	799	45	167	166	12	m	
869	852	6	182	177	18	f	
319	392	9	90	135	8	t	Urban
191	182	8	47	56	3	m	
128	210	1	43	79	5	f	
2075	1259	42	259	208	22	t	Other
1334	617	37	120	110	9	m	
741	642	5	139	98	13	f	
1662	1409	21	197	233	25	t	Osečina
1086	655	19	103	119	17	m	
576	754	2	94	114	8	f	
1662	1409	21	197	233	25	t	Other
1086	655	19	103	119	17	m	
576	754	2	94	114	8	f	
5472	3555	123	766	873	27	t	Ub
3469	1679	119	355	411	9	m	
2003	1876	4	411	462	18	f	
1339	1362	54	409	559	1	t	Urban
792	655	53	181	265	-	m	
547	707	1	228	294	1	f	
4133	2193	69	357	314	26	t	Other
2677	1024	66	174	146	9	m	
1456	1169	3	183	168	17	f	

2. Становништво старо 15 и више година према школској спреми и полу, по општинама и градовима (наставак)

Регион Област Град – општина	Пол	Укупно Total	Без школске спреме Without educational attainment	Непотпуно основно образовање Incomplete primary education	Основно образовање Primary education	Средње Secondary	
						свега All	гимназија Gymnasium
Мачванска област	с	255843	10981	39424	57448	121454	6588
	м	125910	1534	16338	28829	66269	2637
	ж	129933	9447	23086	28619	55185	3951
Градска	с	74627	1254	4211	10918	42789	3650
	м	34623	165	937	4502	21629	1464
	ж	40004	1089	3274	6416	21160	2186
Остала	с	181216	9727	35213	46530	78665	2938
	м	91287	1369	15401	24327	44640	1173
	ж	89929	8358	19812	22203	34025	1765
Богатић	с	24677	1101	4654	7631	9594	375
	м	12379	182	2106	3978	5268	158
	ж	12298	919	2548	3653	4326	217
Остала	с	24677	1101	4654	7631	9594	375
	м	12379	182	2106	3978	5268	158
	ж	12298	919	2548	3653	4326	217
Владимирци	с	15129	867	4169	3700	5617	137
	м	7689	121	1920	1936	3319	70
	ж	7440	746	2249	1764	2298	67
Остала	с	15129	867	4169	3700	5617	137
	м	7689	121	1920	1936	3319	70
	ж	7440	746	2249	1764	2298	67
Коцељева	с	11278	718	2931	3066	3992	71
	м	5721	118	1446	1611	2274	21
	ж	5557	600	1485	1455	1718	50
Остала	с	11278	718	2931	3066	3992	71
	м	5721	118	1446	1611	2274	21
	ж	5557	600	1485	1455	1718	50
Крупањ	с	14946	940	3094	4185	5827	376
	м	7556	129	1295	2349	3326	135
	ж	7390	811	1799	1836	2501	241
Градска	с	3784	94	240	771	2143	245
	м	1786	12	63	327	1106	92
	ж	1998	82	177	444	1037	153
Остала	с	11162	846	2854	3414	3684	131
	м	5770	117	1232	2022	2220	43
	ж	5392	729	1622	1392	1464	88
Лозница	с	67543	2655	7708	13460	36264	2319
	м	33047	338	2938	6437	19598	929
	ж	34496	2317	4770	7023	16666	1390
Градска	с	20799	326	1243	3025	12006	1336
	м	9648	36	311	1226	6021	545
	ж	11151	290	932	1799	5985	791
Остала	с	46744	2329	6465	10435	24258	983
	м	23399	302	2627	5211	13577	384
	ж	23345	2027	3838	5224	10681	599
Љубовија	с	12460	773	2561	3099	5133	435
	м	6269	87	1071	1676	2983	168
	ж	6191	686	1490	1423	2150	267
Остала	с	12460	773	2561	3099	5133	435
	м	6269	87	1071	1676	2983	168
	ж	6191	686	1490	1423	2150	267

Population aged 15 and over by educational attainment and sex, by municipalities and cities (continued)

образовање education		специјализација после средњег образовања Specialisation after secondary education	Више образовање High education	Високо образовање Higher education	Непознато Unknown	Sex	Region Area City – Municipality
средње стручне школе у трајању Secondary vocational schools							
краћем од 4 године Shorter than 4 years	4 године 4 years						
58809	54928	1129	10807	14904	825	t	Mačvanska oblast
37024	25642	966	5245	7328	367	m	
21785	29286	163	5562	7576	458	f	
16126	22499	514	5742	9521	192	t	Urban
9580	10164	421	2652	4641	97	m	
6546	12335	93	3090	4880	95	f	
42683	32429	615	5065	5383	633	t	Other
27444	15478	545	2593	2687	270	m	
15239	16951	70	2472	2696	363	f	
4212	4964	43	797	830	70	t	Bogatić
2717	2354	39	390	431	24	m	
1495	2610	4	407	399	46	f	
4212	4964	43	797	830	70	t	Other
2717	2354	39	390	431	24	m	
1495	2610	4	407	399	46	f	
3098	2343	39	342	389	45	t	Vladimirci
2032	1182	35	165	208	20	m	
1066	1161	4	177	181	25	f	
3098	2343	39	342	389	45	t	Other
2032	1182	35	165	208	20	m	
1066	1161	4	177	181	25	f	
1949	1955	17	238	316	17	t	Koceljeva
1238	1000	15	122	143	7	m	
711	955	2	116	173	10	f	
1949	1955	17	238	316	17	t	Other
1238	1000	15	122	143	7	m	
711	955	2	116	173	10	f	
3240	2173	38	414	441	45	t	Krupanj
2050	1107	34	213	224	20	m	
1190	1066	4	201	217	25	f	
960	917	21	235	295	6	t	Urban
561	436	17	117	158	3	m	
399	481	4	118	137	3	f	
2280	1256	17	179	146	39	t	Other
1489	671	17	96	66	17	m	
791	585	-	83	80	22	f	
18103	15369	473	3052	4092	312	t	Loznica
11326	6928	415	1543	2061	132	m	
6777	8441	58	1509	2031	180	f	
4426	6060	184	1610	2526	63	t	Urban
2623	2697	156	759	1267	28	m	
1803	3363	28	851	1259	35	f	
13677	9309	289	1442	1566	249	t	Other
8703	4231	259	784	794	104	m	
4974	5078	30	658	772	145	f	
2806	1852	40	411	462	21	t	Ljubovija
1862	919	34	199	243	10	m	
944	933	6	212	219	11	f	
2806	1852	40	411	462	21	t	Other
1862	919	34	199	243	10	m	
944	933	6	212	219	11	f	

2. Становништво старо 15 и више година према школској спреми и полу, по општинама и градовима (наставак)

Регион Област Град – општина	Пол	Укупно Total	Без школске спреме Without educational attainment	Непотпуно основно образовање Incomplete primary education	Основно образовање Primary education	Средње Secondary	
						свега All	гимназија Gymnasium
Мали Зворник	с	10728	560	1325	2288	5469	374
	м	5326	63	492	1074	3145	176
	ж	5402	497	833	1214	2324	198
Градска	с	3763	107	223	660	2133	217
	м	1807	13	50	270	1146	95
	ж	1956	94	173	390	987	122
Остала	с	6965	453	1102	1628	3336	157
	м	3519	50	442	804	1999	81
	ж	3446	403	660	824	1337	76
Шабац	с	99082	3367	12982	20019	49558	2501
	м	47923	496	5070	9768	26356	980
	ж	51159	2871	7912	10251	23202	1521
Градска	с	46281	727	2505	6462	26507	1852
	м	21382	104	513	2679	13356	732
	ж	24899	623	1992	3783	13151	1120
Остала	с	52801	2640	10477	13557	23051	649
	м	26541	392	4557	7089	13000	248
	ж	26260	2248	5920	6468	10051	401
Моравичка област	с	183738	4618	23796	40071	92166	8551
	м	89424	554	9070	19020	49682	3285
	ж	94314	4064	14726	21051	42484	5266
Градска	с	97826	1005	5251	16565	56773	6619
	м	46466	120	1309	6911	29421	2581
	ж	51360	885	3942	9654	27352	4038
Остала	с	85912	3613	18545	23506	35393	1932
	м	42958	434	7761	12109	20261	704
	ж	42954	3179	10784	11397	15132	1228
Горњи Милановац	с	38654	814	6119	8703	18604	2099
	м	18870	88	2407	4339	9907	820
	ж	19784	726	3712	4364	8697	1279
Градска	с	20616	189	1209	3582	12083	1690
	м	9820	17	325	1551	6230	665
	ж	10796	172	884	2031	5853	1025
Остала	с	18038	625	4910	5121	6521	409
	м	9050	71	2082	2788	3677	155
	ж	8988	554	2828	2333	2844	254
Ивањица	с	27565	1117	4754	7854	11595	1259
	м	13813	149	2148	4148	6245	527
	ж	13752	968	2606	3706	5350	732
Градска	с	10010	128	538	2268	5638	796
	м	4850	16	168	1040	2890	341
	ж	5160	112	370	1228	2748	455
Остала	с	17555	989	4216	5586	5957	463
	м	8963	133	1980	3108	3355	186
	ж	8592	856	2236	2478	2602	277
Лучани	с	18387	858	3314	4371	8424	466
	м	9151	96	1321	2150	4871	179
	ж	9236	762	1993	2221	3553	287
Градска	с	4539	38	202	648	2869	252
	м	2219	7	43	251	1525	105
	ж	2320	31	159	397	1344	147
Остала	с	13848	820	3112	3723	5555	214
	м	6932	89	1278	1899	3346	74
	ж	6916	731	1834	1824	2209	140

Population aged 15 and over by educational attainment and sex, by municipalities and cities (continued)

образовање education		специјализација после средњег образовања Specialisation after secondary education	Више образовање High education	Високо образовање Higher education	Непознато Unknown	Sex	Region Area City – Municipality
средње стручне школе у трајању Secondary vocational schools							
краћем од 4 године Shorter than 4 years	4 године 4 years						
2576	2423	96	431	635	20	t	Mali Zvornik
1612	1270	87	227	318	7	m	
964	1153	9	204	317	13	f	
758	1114	44	222	412	6	t	Urban
456	554	41	110	215	3	m	
302	560	3	112	197	3	f	
1818	1309	52	209	223	14	t	Other
1156	716	46	117	103	4	m	
662	593	6	92	120	10	f	
22825	23849	383	5122	7739	295	t	Šabac
14187	10882	307	2386	3700	147	m	
8638	12967	76	2736	4039	148	f	
9982	14408	265	3675	6288	117	t	Urban
5940	6477	207	1666	3001	63	m	
4042	7931	58	2009	3287	54	f	
12843	9441	118	1447	1451	178	t	Other
8247	4405	100	720	699	84	m	
4596	5036	18	727	752	94	f	
40750	41941	924	8636	14092	359	t	Moravička oblast
26033	19547	817	4411	6532	155	m	
14717	22394	107	4225	7560	204	f	
21783	27765	606	6525	11561	146	t	Urban
13524	12784	532	3277	5368	60	m	
8259	14981	74	3248	6193	86	f	
18967	14176	318	2111	2531	213	t	Other
12509	6763	285	1134	1164	95	m	
6458	7413	33	977	1367	118	f	
8886	7470	149	1645	2721	48	t	Gornji Milanovac
5479	3486	122	814	1293	22	m	
3407	3984	27	831	1428	26	f	
5086	5205	102	1260	2271	22	t	Urban
3060	2421	84	612	1074	11	m	
2026	2784	18	648	1197	11	f	
3800	2265	47	385	450	26	t	Other
2419	1065	38	202	219	11	m	
1381	1200	9	183	231	15	f	
5363	4906	67	967	1182	96	t	Ivanjica
3300	2359	59	507	574	42	m	
2063	2547	8	460	608	54	f	
2280	2530	32	606	797	35	t	Urban
1339	1181	29	319	400	17	m	
941	1349	3	287	397	18	f	
3083	2376	35	361	385	61	t	Other
1961	1178	30	188	174	25	m	
1122	1198	5	173	211	36	f	
3650	4195	113	587	803	30	t	Lučani
2435	2149	108	307	388	18	m	
1215	2046	5	280	415	12	f	
846	1720	51	301	475	6	t	Urban
509	860	51	152	235	6	m	
337	860	-	149	240	-	f	
2804	2475	62	286	328	24	t	Other
1926	1289	57	155	153	12	m	
878	1186	5	131	175	12	f	

2. Становништво старо 15 и више година према школској спреми и полу, по општинама и градовима (наставак)

Регион Област Град – општина	Пол	Укупно Total	Без школске спреме Without educational attainment	Непотпуно основно образовање Incomplete primary education	Основно образовање Primary education	Средње Secondary	
						свега All	гимназија Gymnasium
Чачак	с	99132	1829	9609	19143	53543	4727
	м	47590	221	3194	8383	28659	1759
	ж	51542	1608	6415	10760	24884	2968
Градска	с	62661	650	3302	10067	36183	3881
	м	29577	80	773	4069	18776	1470
	ж	33084	570	2529	5998	17407	2411
Остала	с	36471	1179	6307	9076	17360	846
	м	18013	141	2421	4314	9883	289
	ж	18458	1038	3886	4762	7477	557
Поморавска област	с	185556	6421	32694	45906	80039	7829
	м	89261	1017	12768	21520	43838	3124
	ж	96295	5404	19926	24386	36201	4705
Градска	с	83215	1546	6503	16045	44003	5910
	м	39090	281	1879	6757	22794	2387
	ж	44125	1265	4624	9288	21209	3523
Остала	с	102341	4875	26191	29861	36036	1919
	м	50171	736	10889	14763	21044	737
	ж	52170	4139	15302	15098	14992	1182
Деспотовац	с	20322	987	5565	5665	6761	356
	м	9914	169	2267	2787	3993	145
	ж	10408	818	3298	2878	2768	211
Градска	с	5423	174	593	1211	2622	190
	м	2636	25	188	568	1418	79
	ж	2787	149	405	643	1204	111
Остала	с	14899	813	4972	4454	4139	166
	м	7278	144	2079	2219	2575	66
	ж	7621	669	2893	2235	1564	100
Јагодина	с	61511	1680	7524	13835	30029	3041
	м	29430	258	2774	6068	16288	1176
	ж	32081	1422	4750	7767	13741	1865
Градска	с	31679	451	1875	5388	17333	2339
	м	14666	76	467	2087	8906	910
	ж	17013	375	1408	3301	8427	1429
Остала	с	29832	1229	5649	8447	12696	702
	м	14764	182	2307	3981	7382	266
	ж	15068	1047	3342	4466	5314	436
Параћин	с	46673	1590	7075	12542	20483	1924
	м	22588	275	2706	6138	10958	794
	ж	24085	1315	4369	6404	9525	1130
Градска	с	21444	385	1718	4477	11227	1450
	м	10129	82	534	1999	5700	616
	ж	11315	303	1184	2478	5527	834
Остала	с	25229	1205	5357	8065	9256	474
	м	12459	193	2172	4139	5258	178
	ж	12770	1012	3185	3926	3998	296
Рековац	с	9930	541	2949	2685	3201	137
	м	4849	64	1299	1319	1891	51
	ж	5081	477	1650	1366	1310	86
Остала	с	9930	541	2949	2685	3201	137
	м	4849	64	1299	1319	1891	51
	ж	5081	477	1650	1366	1310	86

Population aged 15 and over by educational attainment and sex, by municipalities and cities (continued)

образовање education		специјализација после средњег образовања Specialisation after secondary education	Више образовање High education	Високо образовање Higher education	Непознато Unknown	Sex	Region Area City – Municipality
средње стручне школе у трајању Secondary vocational schools							
краћем од 4 године Shorter than 4 years	4 године 4 years						
22851	25370	595	5437	9386	185	t	Čačak
14819	11553	528	2783	4277	73	m	
8032	13817	67	2654	5109	112	f	
13571	18310	421	4358	8018	83	t	Urban
8616	8322	368	2194	3659	26	m	
4955	9988	53	2164	4359	57	f	
9280	7060	174	1079	1368	102	t	Other
6203	3231	160	589	618	47	m	
3077	3829	14	490	750	55	f	
32718	38188	1304	8285	11273	938	t	Pomoravska oblast
20718	18831	1165	4149	5553	416	m	
12000	19357	139	4136	5720	522	f	
14846	22476	771	5928	8941	249	t	Urban
8901	10836	670	2848	4414	117	m	
5945	11640	101	3080	4527	132	f	
17872	15712	533	2357	2332	689	t	Other
11817	7995	495	1301	1139	299	m	
6055	7717	38	1056	1193	390	f	
3109	3223	73	498	774	72	t	Despotovac
2090	1693	65	254	416	28	m	
1019	1530	8	244	358	44	f	
947	1446	39	283	525	15	t	Urban
587	717	35	139	293	5	m	
360	729	4	144	232	10	f	
2162	1777	34	215	249	57	t	Other
1503	976	30	115	123	23	m	
659	801	4	100	126	34	f	
12583	13778	627	3437	4747	259	t	Jagodina
7741	6808	563	1668	2261	113	m	
4842	6970	64	1769	2486	146	f	
5967	8651	376	2592	3965	75	t	Urban
3463	4204	329	1214	1882	34	m	
2504	4447	47	1378	2083	41	f	
6616	5127	251	845	782	184	t	Other
4278	2604	234	454	379	79	m	
2338	2523	17	391	403	105	f	
7930	10376	253	2033	2797	153	t	Paraćin
4964	4976	224	1082	1364	65	m	
2966	5400	29	951	1433	88	f	
3610	6014	153	1434	2163	40	t	Urban
2150	2803	131	734	1060	20	m	
1460	3211	22	700	1103	20	f	
4320	4362	100	599	634	113	t	Other
2814	2173	93	348	304	45	m	
1506	2189	7	251	330	68	f	
1449	1567	48	245	274	35	t	Rekovac
989	807	44	124	136	16	m	
460	760	4	121	138	19	f	
1449	1567	48	245	274	35	t	Other
989	807	44	124	136	16	m	
460	760	4	121	138	19	f	

2. Становништво старо 15 и више година према школској спреми и полу, по општинама и градовима (наставак)

Регион Област Град – општина	Пол	Укупно Total	Без школске спреме Without educational attainment	Непотпуно основно образовање Incomplete primary education	Основно образовање Primary education	Средње Secondary	
						свега All	гимназија Gymnasium
Свилајнац	с	20441	638	5447	4773	7701	718
	м	9663	113	2121	2282	4190	297
	ж	10778	525	3326	2491	3511	421
Градска	с	7838	187	919	1424	4069	488
	м	3657	44	281	576	2125	211
	ж	4181	143	638	848	1944	277
Остала	с	12603	451	4528	3349	3632	230
	м	6006	69	1840	1706	2065	86
	ж	6597	382	2688	1643	1567	144
Ђуприја	с	26679	985	4134	6406	11864	1653
	м	12817	138	1601	2926	6518	661
	ж	13862	847	2533	3480	5346	992
Градска	с	16831	349	1398	3545	8752	1443
	м	8002	54	409	1527	4645	571
	ж	8829	295	989	2018	4107	872
Остала	с	9848	636	2736	2861	3112	210
	м	4815	84	1192	1399	1873	90
	ж	5033	552	1544	1462	1239	120
Расинска област	с	209127	8091	32105	50012	92121	7601
	м	102094	1132	12386	24840	49930	3161
	ж	107033	6959	19719	25172	42191	4440
Градска	с	76642	1218	4082	12564	41096	4685
	м	36320	198	1002	5078	21034	1972
	ж	40322	1020	3080	7486	20062	2713
Остала	с	132485	6873	28023	37448	51025	2916
	м	65774	934	11384	19762	28896	1189
	ж	66711	5939	16639	17686	22129	1727
Александровац	с	23000	1076	4964	5871	8863	705
	м	11516	140	2178	3101	4892	284
	ж	11484	936	2786	2770	3971	421
Градска	с	5328	91	348	1094	2680	308
	м	2607	8	115	484	1399	136
	ж	2721	83	233	610	1281	172
Остала	с	17672	985	4616	4777	6183	397
	м	8909	132	2063	2617	3493	148
	ж	8763	853	2553	2160	2690	249
Брус	с	14296	1042	2665	3574	5799	815
	м	7290	171	1226	1908	3339	380
	ж	7006	871	1439	1666	2460	435
Градска	с	3969	89	186	778	2209	435
	м	1975	16	65	292	1213	210
	ж	1994	73	121	486	996	225
Остала	с	10327	953	2479	2796	3590	380
	м	5315	155	1161	1616	2126	170
	ж	5012	798	1318	1180	1464	210
Варварин	с	15557	723	3718	5222	4862	487
	м	7615	128	1590	2694	2654	226
	ж	7942	595	2128	2528	2208	261
Остала	с	15557	723	3718	5222	4862	487
	м	7615	128	1590	2694	2654	226
	ж	7942	595	2128	2528	2208	261

Population aged 15 and over by educational attainment and sex, by municipalities and cities (continued)

образовање education		специјализација после средњег образовања Specialisation after secondary education	Више образовање High education	Високо образовање Higher education	Непознато Unknown	Sex	Region Area City – Municipality
средње стручне школе у трајању Secondary vocational schools							
краћем од 4 године Shorter than 4 years	4 године 4 years						
3421	3480	82	730	910	242	t	Svilajnac
2134	1687	72	381	465	111	m	
1287	1793	10	349	445	131	f	
1554	1978	49	470	716	53	t	Urban
932	939	43	228	375	28	m	
622	1039	6	242	341	25	f	
1867	1502	33	260	194	189	t	Other
1202	748	29	153	90	83	m	
665	754	4	107	104	106	f	
4226	5764	221	1342	1771	177	t	Џуприја
2800	2860	197	640	911	83	m	
1426	2904	24	702	860	94	f	
2768	4387	154	1149	1572	66	t	Urban
1769	2173	132	533	804	30	m	
999	2214	22	616	768	36	f	
1458	1377	67	193	199	111	t	Other
1031	687	65	107	107	53	m	
427	690	2	86	92	58	f	
37630	45511	1379	11191	14842	765	t	Rasinska oblast
24024	21541	1204	6008	7479	319	m	
13606	23970	175	5183	7363	446	f	
13304	22350	757	6902	10504	276	t	Urban
8071	10335	656	3591	5316	101	m	
5233	12015	101	3311	5188	175	f	
24326	23161	622	4289	4338	489	t	Other
15953	11206	548	2417	2163	218	m	
8373	11955	74	1872	2175	271	f	
3300	4800	58	956	1176	94	t	Aleksandrovac
2137	2422	49	542	624	39	m	
1163	2378	9	414	552	55	f	
660	1693	19	468	618	29	t	Urban
406	842	15	258	329	14	m	
254	851	4	210	289	15	f	
2640	3107	39	488	558	65	t	Other
1731	1580	34	284	295	25	m	
909	1527	5	204	263	40	f	
2770	2161	53	552	629	35	t	Brus
1777	1137	45	292	339	15	m	
993	1024	8	260	290	20	f	
853	894	27	303	398	6	t	Urban
536	442	25	168	219	2	m	
317	452	2	135	179	4	f	
1917	1267	26	249	231	29	t	Other
1241	695	20	124	120	13	m	
676	572	6	125	111	16	f	
1837	2524	14	463	467	102	t	Varvarin
1181	1236	11	253	248	48	m	
656	1288	3	210	219	54	f	
1837	2524	14	463	467	102	t	Other
1181	1236	11	253	248	48	m	
656	1288	3	210	219	54	f	

2. Становништво старо 15 и више година према школској спреми и полу, по општинама и градовима (наставак)

Регион Област Град – општина	Пол	Укупно Total	Без школске спреме Without educational attainment	Непотпуно основно образовање Incomplete primary education	Основно образовање Primary education	Средње Secondary	
						свега All	гимназија Gymnasium
Крушевац	с	110346	3536	13450	24596	51868	3900
	м	53343	504	4690	11934	27688	1606
	ж	57003	3032	8760	12662	24180	2294
Градска	с	49926	715	2389	7708	26741	2883
	м	23425	135	517	3081	13522	1210
	ж	26501	580	1872	4627	13219	1673
Остала	с	60420	2821	11061	16888	25127	1017
	м	29918	369	4173	8853	14166	396
	ж	30502	2452	6888	8035	10961	621
Трстеник	с	37712	1448	5880	8518	17119	1476
	м	18345	156	2213	4150	9295	571
	ж	19367	1292	3667	4368	7824	905
Градска	с	13389	197	597	1963	7558	923
	м	6378	18	113	747	3847	358
	ж	7011	179	484	1216	3711	565
Остала	с	24323	1251	5283	6555	9561	553
	м	11967	138	2100	3403	5448	213
	ж	12356	1113	3183	3152	4113	340
Тићевац	с	8216	266	1428	2231	3610	218
	м	3985	33	489	1053	2062	94
	ж	4231	233	939	1178	1548	124
Градска	с	4030	126	562	1021	1908	136
	м	1935	21	192	474	1053	58
	ж	2095	105	370	547	855	78
Остала	с	4186	140	866	1210	1702	82
	м	2050	12	297	579	1009	36
	ж	2136	128	569	631	693	46
Рашка област	с	250198	8971	25507	67092	116842	10879
	м	122774	1726	8659	31808	63896	4543
	ж	127424	7245	16848	35284	52946	6336
Градска	с	132273	3047	7147	30113	68699	7760
	м	63553	684	1826	13144	35779	3245
	ж	68720	2363	5321	16969	32920	4515
Остала	с	117925	5924	18360	36979	48143	3119
	м	59221	1042	6833	18664	28117	1298
	ж	58704	4882	11527	18315	20026	1821
Врњачка Бања	с	23705	654	2525	4831	12052	1371
	м	11332	80	826	2303	6314	545
	ж	12373	574	1699	2528	5738	826
Градска	с	8763	106	606	1372	4607	814
	м	4023	13	134	592	2273	336
	ж	4740	93	472	780	2334	478
Остала	с	14942	548	1919	3459	7445	557
	м	7309	67	692	1711	4041	209
	ж	7633	481	1227	1748	3404	348
Краљево	с	106732	2959	12344	22631	53137	3630
	м	51818	449	4194	10663	28503	1288
	ж	54914	2510	8150	11968	24634	2342
Градска	с	57912	1025	3279	9848	31835	2692
	м	27543	179	752	4209	16307	970
	ж	30369	846	2527	5639	15528	1722
Остала	с	48820	1934	9065	12783	21302	938
	м	24275	270	3442	6454	12196	318
	ж	24545	1664	5623	6329	9106	620

Population aged 15 and over by educational attainment and sex, by municipalities and cities (continued)

образовање education		специјализација после средњег образовања Specialisation after secondary education	Више образовање High education	Високо образовање Higher education	Непознато Unknown	Sex	Region Area City – Municipality
средње стручне школе у трајању Secondary vocational schools							
краћем од 4 године Shorter than 4 years	4 године 4 years						
20402	26902	664	6621	9929	346	t	Kruševac
13146	12359	577	3463	4925	139	m	
7256	14543	87	3158	5004	207	f	
8253	15240	365	4483	7711	179	t	Urban
5044	6956	312	2248	3862	60	m	
3209	8284	53	2235	3849	119	f	
12149	11662	299	2138	2218	167	t	Other
8102	5403	265	1215	1063	79	m	
4047	6259	34	923	1155	88	f	
7733	7365	545	2258	2327	162	t	Trstenik
4755	3488	481	1283	1184	64	m	
2978	3877	64	975	1143	98	f	
2750	3557	328	1437	1586	51	t	Urban
1597	1604	288	813	819	21	m	
1153	1953	40	624	767	30	f	
4983	3808	217	821	741	111	t	Other
3158	1884	193	470	365	43	m	
1825	1924	24	351	376	68	f	
1588	1759	45	341	314	26	t	Čičevac
1028	899	41	175	159	14	m	
560	860	4	166	155	12	f	
788	966	18	211	191	11	t	Urban
488	491	16	104	87	4	m	
300	475	2	107	104	7	f	
800	793	27	130	123	15	t	Other
540	408	25	71	72	10	m	
260	385	2	59	51	5	f	
48839	55504	1620	11258	18811	1717	t	Raška oblast
30711	27209	1433	6175	9725	785	m	
18128	28295	187	5083	9086	932	f	
25110	34873	956	7912	14334	1021	t	Urban
14939	16769	826	4288	7376	456	m	
10171	18104	130	3624	6958	565	f	
23729	20631	664	3346	4477	696	t	Other
15772	10440	607	1887	2349	329	m	
7957	10191	57	1459	2128	367	f	
5107	5211	363	1526	2004	113	t	Vrnjačka Banja
3088	2393	288	782	973	54	m	
2019	2818	75	744	1031	59	f	
1500	2125	168	851	1187	34	t	Urban
849	968	120	411	586	14	m	
651	1157	48	440	601	20	f	
3607	3086	195	675	817	79	t	Other
2239	1425	168	371	387	40	m	
1368	1661	27	304	430	39	f	
21362	27222	923	5955	9326	380	t	Kraljevo
13621	12747	847	3114	4732	163	m	
7741	14475	76	2841	4594	217	f	
10801	17773	569	4341	7371	213	t	Urban
6576	8245	516	2259	3750	87	m	
4225	9528	53	2082	3621	126	f	
10561	9449	354	1614	1955	167	t	Other
7045	4502	331	855	982	76	m	
3516	4947	23	759	973	91	f	

2. Становништво старо 15 и више година према школској спреми и полу, по општинама и градовима (наставак)

Регион Област Град – општина	Пол	Укупно Total	Без школске спреме Without educational attainment	Непотпуно основно образовање Incomplete primary education	Основно образовање Primary education	Средње Secondary	
						свега All	гимназија Gymnasium
Нови Пазар	с	75610	2746	5034	25966	33583	3311
	м	37199	635	1690	12051	18320	1498
	ж	38411	2111	3344	13915	15263	1813
Градска	с	50205	1158	2143	15434	24581	2793
	м	24382	258	616	6844	12948	1251
	ж	25823	900	1527	8590	11633	1542
Остала	с	25405	1588	2891	10532	9002	518
	м	12817	377	1074	5207	5372	247
	ж	12588	1211	1817	5325	3630	271
Рашка	с	21191	1201	2942	3981	10668	1154
	м	10577	148	1231	1952	5970	439
	ж	10614	1053	1711	2029	4698	715
Градска	с	7654	226	610	1340	4197	608
	м	3792	30	218	603	2269	252
	ж	3862	196	392	737	1928	356
Остала	с	13537	975	2332	2641	6471	546
	м	6785	118	1013	1349	3701	187
	ж	6752	857	1319	1292	2770	359
Тутин	с	22960	1411	2662	9683	7402	1413
	м	11848	414	718	4839	4789	773
	ж	11112	997	1944	4844	2613	640
Градска	с	7739	532	509	2119	3479	853
	м	3813	204	106	896	1982	436
	ж	3926	328	403	1223	1497	417
Остала	с	15221	879	2153	7564	3923	560
	м	8035	210	612	3943	2807	337
	ж	7186	669	1541	3621	1116	223
Шумадијска област	с	252548	5039	29975	50538	130378	11755
	м	122893	883	11152	23246	69709	4448
	ж	129655	4156	18823	27292	60669	7307
Градска	с	163255	2439	9931	26559	92653	9683
	м	78110	471	2760	11232	48283	3685
	ж	85145	1968	7171	15327	44370	5998
Остала	с	89293	2600	20044	23979	37725	2072
	м	44783	412	8392	12014	21426	763
	ж	44510	2188	11652	11965	16299	1309
Аранђеловац	с	39456	644	4665	8607	20766	1982
	м	19166	90	1719	4036	11067	771
	ж	20290	554	2946	4571	9699	1211
Градска	с	21035	212	1225	3629	12169	1534
	м	9883	26	344	1493	6229	610
	ж	11152	186	881	2136	5940	924
Остала	с	18421	432	3440	4978	8597	448
	м	9283	64	1375	2543	4838	161
	ж	9138	368	2065	2435	3759	287
Баточина	с	10085	269	1667	2377	4975	382
	м	4995	59	630	1057	2831	148
	ж	5090	210	1037	1320	2144	234
Остала	с	10085	269	1667	2377	4975	382
	м	4995	59	630	1057	2831	148
	ж	5090	210	1037	1320	2144	234

Population aged 15 and over by educational attainment and sex, by municipalities and cities (continued)

образовање education		специјализација после средњег образовања Specialisation after secondary education	Више образовање High education	Високо образовање Higher education	Непознато Unknown	Sex	Region Area City – Municipality
средње стручне школе у трајању Secondary vocational schools							
краћем од 4 године Shorter than 4 years	4 године 4 years						
14748	15341	183	2346	5005	930	t	Novi Pazar
8800	7864	158	1448	2623	432	m	
5948	7477	25	898	2382	498	f	
10146	11486	156	1940	4256	693	t	Urban
5839	5725	133	1195	2203	318	m	
4307	5761	23	745	2053	375	f	
4602	3855	27	406	749	237	t	Other
2961	2139	25	253	420	114	m	
1641	1716	2	153	329	123	f	
4355	5038	121	981	1348	70	t	Raška
2853	2564	114	536	710	30	m	
1502	2474	7	445	638	40	f	
1383	2162	44	498	763	20	t	Urban
856	1120	41	255	410	7	m	
527	1042	3	243	353	13	f	
2972	2876	77	483	585	50	t	Other
1997	1444	73	281	300	23	m	
975	1432	4	202	285	27	f	
3267	2692	30	450	1128	224	t	Tutin
2349	1641	26	295	687	106	m	
918	1051	4	155	441	118	f	
1280	1327	19	282	757	61	t	Urban
819	711	16	168	427	30	m	
461	616	3	114	330	31	f	
1987	1365	11	168	371	163	t	Other
1530	930	10	127	260	76	m	
457	435	1	41	111	87	f	
52670	61158	4795	13779	22248	591	t	Šumadijska oblast
32289	28740	4232	7283	10352	268	m	
20381	32418	563	6496	11896	323	f	
33522	45730	3718	11441	19920	312	t	Urban
19985	21354	3259	5976	9237	151	m	
13537	24376	459	5465	10683	161	f	
19148	15428	1077	2338	2328	279	t	Other
12304	7386	973	1307	1115	117	m	
6844	8042	104	1031	1213	162	f	
8470	9302	1012	2154	2537	83	t	Arandelovac
5356	4052	888	1029	1189	36	m	
3114	5250	124	1125	1348	47	f	
4030	5967	638	1669	2103	28	t	Urban
2451	2621	547	793	983	15	m	
1579	3346	91	876	1120	13	f	
4440	3335	374	485	434	55	t	Other
2905	1431	341	236	206	21	m	
1535	1904	33	249	228	34	f	
2265	2237	91	370	407	20	t	Batočina
1456	1144	83	217	193	8	m	
809	1093	8	153	214	12	f	
2265	2237	91	370	407	20	t	Other
1456	1144	83	217	193	8	m	
809	1093	8	153	214	12	f	

2. Становништво старо 15 и више година према школској спреми и полу, по општинама и градовима (наставак)

Регион Област Град – општина	Пол	Укупно Total	Без школске спреме Without educational attainment	Непотпуно основно образовање Incomplete primary education	Основно образовање Primary education	Средње Secondary	
						свега All	гимназија Gymnasium
Кнић	с	12533	468	3001	2882	5448	210
	м	6312	59	1228	1433	3208	70
	ж	6221	409	1773	1449	2240	140
Остала	с	12533	468	3001	2882	5448	210
	м	6312	59	1228	1433	3208	70
	ж	6221	409	1773	1449	2240	140
Крагујевац	с	154290	2870	12498	27162	84187	7924
	м	74515	520	4083	12141	44288	2990
	ж	79775	2350	8415	15021	39899	4934
Градска	с	129501	2029	7233	20376	73710	7443
	м	62112	403	1944	8721	38356	2807
	ж	67389	1626	5289	11655	35354	4636
Остала	с	24789	841	5265	6786	10477	481
	м	12403	117	2139	3420	5932	183
	ж	12386	724	3126	3366	4545	298
Лапово	с	6785	133	1064	1453	3554	212
	м	3294	31	347	567	2044	83
	ж	3491	102	717	886	1510	129
Градска	с	6180	124	1002	1309	3200	184
	м	3013	30	332	530	1838	77
	ж	3167	94	670	779	1362	107
Остала	с	605	9	62	144	354	28
	м	281	1	15	37	206	6
	ж	324	8	47	107	148	22
Рача	с	10053	223	2412	3030	3714	347
	м	5017	49	1035	1517	2075	127
	ж	5036	174	1377	1513	1639	220
Градска	с	2214	30	193	499	1128	160
	м	1065	8	60	203	598	51
	ж	1149	22	133	296	530	109
Остала	с	7839	193	2219	2531	2586	187
	м	3952	41	975	1314	1477	76
	ж	3887	152	1244	1217	1109	111
Топола	с	19346	432	4668	5027	7734	698
	м	9594	75	2110	2495	4196	259
	ж	9752	357	2558	2532	3538	439
Градска	с	4325	44	278	746	2446	362
	м	2037	4	80	285	1262	140
	ж	2288	40	198	461	1184	222
Остала	с	15021	388	4390	4281	5288	336
	м	7557	71	2030	2210	2934	119
	ж	7464	317	2360	2071	2354	217
Регион Јужне и Источне Србије	с	1347323	50823	201692	314513	605683	61406
	м	661251	9472	74554	152185	334124	25213
	ж	686072	41351	127138	162328	271559	36193
Градска	с	695618	14898	49832	126416	366401	48068
	м	335068	2941	14739	54744	191842	19667
	ж	360550	11957	35093	71672	174559	28401
Остала	с	651705	35925	151860	188097	239282	13338
	м	326183	6531	59815	97441	142282	5546
	ж	325522	29394	92045	90656	97000	7792

Population aged 15 and over by educational attainment and sex, by municipalities and cities (continued)

образовање education		специјализација после средњег образовања Specialisation after secondary education	Више образовање High education	Високо образовање Higher education	Непознато Unknown	Sex	Region Area City – Municipality
средње стручне школе у трајању Secondary vocational schools							
краћем од 4 године Shorter than 4 years	4 године 4 years						
2840	2222	176	340	359	35	t	Knić
1837	1140	161	199	166	19	m	
1003	1082	15	141	193	16	f	
2840	2222	176	340	359	35	t	Other
1837	1140	161	199	166	19	m	
1003	1082	15	141	193	16	f	
32231	40774	3258	9711	17552	310	t	Kragujevac
19332	19085	2881	5223	8119	141	m	
12899	21689	377	4488	9433	169	f	
26877	36449	2941	8982	16937	234	t	Urban
15908	17045	2596	4772	7808	108	m	
10969	19404	345	4210	9129	126	f	
5354	4325	317	729	615	76	t	Other
3424	2040	285	451	311	33	m	
1930	2285	32	278	304	43	f	
1513	1777	52	273	266	42	t	Lapovo
969	949	43	146	136	23	m	
544	828	9	127	130	19	f	
1362	1603	51	255	253	37	t	Urban
871	848	42	135	128	20	m	
491	755	9	120	125	17	f	
151	174	1	18	13	5	t	Other
98	101	1	11	8	3	m	
53	73	-	7	5	2	f	
1632	1642	93	278	378	18	t	Rača
1026	841	81	141	192	8	m	
606	801	12	137	186	10	f	
356	576	36	155	206	3	t	Urban
226	290	31	80	114	2	m	
130	286	5	75	92	1	f	
1276	1066	57	123	172	15	t	Other
800	551	50	61	78	6	m	
476	515	7	62	94	9	f	
3719	3204	113	653	749	83	t	Topola
2313	1529	95	328	357	33	m	
1406	1675	18	325	392	50	f	
897	1135	52	380	421	10	t	Urban
529	550	43	196	204	6	m	
368	585	9	184	217	4	f	
2822	2069	61	273	328	73	t	Other
1784	979	52	132	153	27	m	
1038	1090	9	141	175	46	f	
247128	287507	9642	68440	99472	6700	t	Region Južne i Istočne Srbije
156901	143348	8662	36642	51146	3128	m	
90227	144159	980	31798	48326	3572	f	
124342	187682	6309	51566	84129	2376	t	Urban
75213	91363	5599	26889	42829	1084	m	
49129	96319	710	24677	41300	1292	f	
122786	99825	3333	16874	15343	4324	t	Other
81688	51985	3063	9753	8317	2044	m	
41098	47840	270	7121	7026	2280	f	

2. Становништво старо 15 и више година према школској спреми и полу, по општинама и градовима (наставак)

Регион Област Град – општина	Пол	Укупно Total	Без школске спреме Without educational attainment	Непотпуно основно образовање Incomplete primary education	Основно образовање Primary education	Средње Secondary	
						свега All	гимназија Gymnasium
Борска област	с	109261	4406	19732	26761	45831	4478
	м	53004	879	6788	12905	25964	1730
	ж	56257	3527	12944	13856	19867	2748
Градска	с	60849	1368	4305	11844	33169	3870
	м	29399	261	1219	4998	17767	1503
	ж	31450	1107	3086	6846	15402	2367
Остала	с	48412	3038	15427	14917	12662	608
	м	23605	618	5569	7907	8197	227
	ж	24807	2420	9858	7010	4465	381
Бор	с	41889	1061	5308	8909	21312	1585
	м	20431	209	1552	4054	12034	582
	ж	21458	852	3756	4855	9278	1003
Градска	с	29175	627	1882	5342	16628	1449
	м	14174	119	514	2287	8999	527
	ж	15001	508	1368	3055	7629	922
Остала	с	12714	434	3426	3567	4684	136
	м	6257	90	1038	1767	3035	55
	ж	6457	344	2388	1800	1649	81
Кладово	с	18277	1233	3934	4560	6575	694
	м	8841	236	1377	2370	3745	236
	ж	9436	997	2557	2190	2830	458
Градска	с	8415	293	878	1763	4008	558
	м	4037	51	263	772	2120	203
	ж	4378	242	615	991	1888	355
Остала	с	9862	940	3056	2797	2567	136
	м	4804	185	1114	1598	1625	33
	ж	5058	755	1942	1199	942	103
Мајданпек	с	16316	739	2689	4166	7363	696
	м	8085	164	936	2005	4205	280
	ж	8231	575	1753	2161	3158	416
Градска	с	8792	162	501	1802	5196	627
	м	4240	31	108	712	2761	257
	ж	4552	131	393	1090	2435	370
Остала	с	7524	577	2188	2364	2167	69
	м	3845	133	828	1293	1444	23
	ж	3679	444	1360	1071	723	46
Неготин	с	32779	1373	7801	9126	10581	1503
	м	15647	270	2923	4476	5980	632
	ж	17132	1103	4878	4650	4601	871
Градска	с	14467	286	1044	2937	7337	1236
	м	6948	60	334	1227	3887	516
	ж	7519	226	710	1710	3450	720
Остала	с	18312	1087	6757	6189	3244	267
	м	8699	210	2589	3249	2093	116
	ж	9613	877	4168	2940	1151	151
Браничевска област	с	158360	6203	32327	48323	56692	5670
	м	76107	1517	12394	23906	30993	2277
	ж	82253	4686	19933	24417	25699	3393
Градска	с	59924	1645	4879	11797	31172	3782
	м	28185	357	1547	5022	16156	1513
	ж	31739	1288	3332	6775	15016	2269
Остала	с	98436	4558	27448	36526	25520	1888
	м	47922	1160	10847	18884	14837	764
	ж	50514	3398	16601	17642	10683	1124

Population aged 15 and over by educational attainment and sex, by municipalities and cities (continued)

образовање education		специјализација после средњег образовања Specialisation after secondary education	Више образовање High education	Високо образовање Higher education	Непознато Unknown	Sex	Region Area City – Municipality
средње стручне школе у трајању Secondary vocational schools							
краћем од 4 године Shorter than 4 years	4 године 4 years						
17615	22127	1611	4978	6583	970	t	Borska oblast
11504	11213	1517	2632	3385	451	m	
6111	10914	94	2346	3198	519	f	
11199	16888	1212	4068	5845	250	t	Urban
6911	8216	1137	2072	2975	107	m	
4288	8672	75	1996	2870	143	f	
6416	5239	399	910	738	720	t	Other
4593	2997	380	560	410	344	m	
1823	2242	19	350	328	376	f	
8694	10284	749	1922	3287	90	t	Bor
5682	5067	703	948	1599	35	m	
3012	5217	46	974	1688	55	f	
6124	8465	590	1637	2990	69	t	Urban
3859	4063	550	779	1451	25	m	
2265	4402	40	858	1539	44	f	
2570	1819	159	285	297	21	t	Other
1823	1004	153	169	148	10	m	
747	815	6	116	149	11	f	
2572	3073	236	825	924	226	t	Kladovo
1680	1603	226	499	510	104	m	
892	1470	10	326	414	122	f	
1333	1955	162	634	784	55	t	Urban
806	957	154	377	427	27	m	
527	998	8	257	357	28	f	
1239	1118	74	191	140	171	t	Other
874	646	72	122	83	77	m	
365	472	2	69	57	94	f	
3062	3235	370	669	622	68	t	Majdanpek
1899	1675	351	379	356	40	m	
1163	1560	19	290	266	28	f	
1841	2462	266	562	557	12	t	Urban
1047	1204	253	306	315	7	m	
794	1258	13	256	242	5	f	
1221	773	104	107	65	56	t	Other
852	471	98	73	41	33	m	
369	302	6	34	24	23	f	
3287	5535	256	1562	1750	586	t	Negotin
2243	2868	237	806	920	272	m	
1044	2667	19	756	830	314	f	
1901	4006	194	1235	1514	114	t	Urban
1199	1992	180	610	782	48	m	
702	2014	14	625	732	66	f	
1386	1529	62	327	236	472	t	Other
1044	876	57	196	138	224	m	
342	653	5	131	98	248	f	
23861	26062	1099	5844	7612	1359	t	Bраничевska oblast
15386	12332	998	2929	3747	621	m	
8475	13730	101	2915	3865	738	f	
11116	15570	704	4041	5989	401	t	Urban
6866	7137	640	1966	2960	177	m	
4250	8433	64	2075	3029	224	f	
12745	10492	395	1803	1623	958	t	Other
8520	5195	358	963	787	444	m	
4225	5297	37	840	836	514	f	

2. Становништво старо 15 и више година према школској спреми и полу, по општинама и градовима (наставак)

Регион Област Град – општина	Пол	Укупно Total	Без школске спреме Without educational attainment	Непотпуно основно образовање Incomplete primary education	Основно образовање Primary education	Средње Secondary	
						свега All	гимназија Gymnasium
Град Пожаревац	с	63760	1807	7751	15362	29942	2648
	м	30382	411	2664	6907	15974	974
	ж	33378	1396	5087	8455	13968	1674
Градска	с	45183	1291	3529	8521	23788	2393
	м	21293	278	1118	3584	12313	895
	ж	23890	1013	2411	4937	11475	1498
Остала	с	18577	516	4222	6841	6154	255
	м	9089	133	1546	3323	3661	79
	ж	9488	383	2676	3518	2493	176
Пожаревац	с	52726	1087	5967	12827	24886	2444
	м	24979	244	1992	5731	13044	914
	ж	27747	843	3975	7096	11842	1530
Градска	с	37581	715	2543	6972	20090	2233
	м	17598	151	743	2865	10235	848
	ж	19983	564	1800	4107	9855	1385
Остала	с	15145	372	3424	5855	4796	211
	м	7381	93	1249	2866	2809	66
	ж	7764	279	2175	2989	1987	145
Костолац	с	11034	720	1784	2535	5056	204
	м	5403	167	672	1176	2930	60
	ж	5631	553	1112	1359	2126	144
Градска	с	7602	576	986	1549	3698	160
	м	3695	127	375	719	2078	47
	ж	3907	449	611	830	1620	113
Остала	с	3432	144	798	986	1358	44
	м	1708	40	297	457	852	13
	ж	1724	104	501	529	506	31
Велико Градиште	с	15281	340	3863	5441	4489	598
	м	7313	81	1522	2749	2408	252
	ж	7968	259	2341	2692	2081	346
Градска	с	4922	100	448	1108	2457	395
	м	2294	37	137	483	1261	168
	ж	2628	63	311	625	1196	227
Остала	с	10359	240	3415	4333	2032	203
	м	5019	44	1385	2266	1147	84
	ж	5340	196	2030	2067	885	119
Голубац	с	7281	316	1841	2296	2364	226
	м	3546	61	701	1188	1349	101
	ж	3735	255	1140	1108	1015	125
Остала	с	7281	316	1841	2296	2364	226
	м	3546	61	701	1188	1349	101
	ж	3735	255	1140	1108	1015	125
Жабари	с	9981	417	2627	3769	2563	183
	м	4826	60	1086	1970	1423	66
	ж	5155	357	1541	1799	1140	117
Остала	с	9981	417	2627	3769	2563	183
	м	4826	60	1086	1970	1423	66
	ж	5155	357	1541	1799	1140	117
Жагубица	с	11179	773	3013	3532	3287	186
	м	5443	142	1131	1910	1959	83
	ж	5736	631	1882	1622	1328	103
Остала	с	11179	773	3013	3532	3287	186
	м	5443	142	1131	1910	1959	83
	ж	5736	631	1882	1622	1328	103

Population aged 15 and over by educational attainment and sex, by municipalities and cities (continued)

образовање education		специјализација после средњег образовања Specialisation after secondary education	Више образовање High education	Високо образовање Higher education	Непознато Unknown	Sex	Region Area City – Municipality
средње стручне школе у трајању Secondary vocational schools							
краћем од 4 године Shorter than 4 years	4 године 4 years						
11789	14710	795	3380	4951	567	t	Grad Požarevac
7534	6734	732	1672	2479	275	m	
4255	7976	63	1708	2472	292	f	
8522	12248	625	3062	4656	336	t	Urban
5287	5560	571	1517	2332	151	m	
3235	6688	54	1545	2324	185	f	
3267	2462	170	318	295	231	t	Other
2247	1174	161	155	147	124	m	
1020	1288	9	163	148	107	f	
9809	12204	429	2979	4508	472	t	Požarevac
6202	5544	384	1479	2252	237	m	
3607	6660	45	1500	2256	235	f	
7199	10306	352	2735	4271	255	t	Urban
4419	4653	315	1359	2127	118	m	
2780	5653	37	1376	2144	137	f	
2610	1898	77	244	237	217	t	Other
1783	891	69	120	125	119	m	
827	1007	8	124	112	98	f	
1980	2506	366	401	443	95	t	Kostolac
1332	1190	348	193	227	38	m	
648	1316	18	208	216	57	f	
1323	1942	273	327	385	81	t	Urban
868	907	256	158	205	33	m	
455	1035	17	169	180	48	f	
657	564	93	74	58	14	t	Other
464	283	92	35	22	5	m	
193	281	1	39	36	9	f	
1876	1985	30	493	588	67	t	Veliko Gradište
1162	968	26	250	268	35	m	
714	1017	4	243	320	32	f	
868	1171	23	325	466	18	t	Urban
518	556	19	155	215	6	m	
350	615	4	170	251	12	f	
1008	814	7	168	122	49	t	Other
644	412	7	95	53	29	m	
364	402	-	73	69	20	f	
1125	986	27	229	204	31	t	Golubac
736	492	20	127	113	7	m	
389	494	7	102	91	24	f	
1125	986	27	229	204	31	t	Other
736	492	20	127	113	7	m	
389	494	7	102	91	24	f	
1323	1045	12	172	195	238	t	Žabari
873	473	11	90	98	99	m	
450	572	1	82	97	139	f	
1323	1045	12	172	195	238	t	Other
873	473	11	90	98	99	m	
450	572	1	82	97	139	f	
1563	1495	43	229	262	83	t	Žagubica
1077	762	37	128	132	41	m	
486	733	6	101	130	42	f	
1563	1495	43	229	262	83	t	Other
1077	762	37	128	132	41	m	
486	733	6	101	130	42	f	

2. Становништво старо 15 и више година према школској спреми и полу, по општинама и градовима (наставак)

Регион Област Град – општина	Пол	Укупно Total	Без школске спреме Without educational attainment	Непотпуно основно образовање Incomplete primary education	Основно образовање Primary education	Средње Secondary	
						свега All	гимназија Gymnasium
Кучево	с	13633	761	3565	3870	4516	203
	м	6601	141	1331	1960	2705	70
	ж	7032	620	2234	1910	1811	133
Градска	с	3451	147	395	709	1730	127
	м	1635	23	143	316	932	42
	ж	1816	124	252	393	798	85
Остала	с	10182	614	3170	3161	2786	76
	м	4966	118	1188	1644	1773	28
	ж	5216	496	1982	1517	1013	48
Мало Црниће	с	9961	249	2750	4329	2258	134
	м	4847	53	1073	2229	1319	57
	ж	5114	196	1677	2100	939	77
Остала	с	9961	249	2750	4329	2258	134
	м	4847	53	1073	2229	1319	57
	ж	5114	196	1677	2100	939	77
Петровац на Млави	с	27284	1540	6917	9724	7273	1492
	м	13149	568	2886	4993	3856	674
	ж	14135	972	4031	4731	3417	818
Градска	с	6368	107	507	1459	3197	867
	м	2963	19	149	639	1650	408
	ж	3405	88	358	820	1547	459
Остала	с	20916	1433	6410	8265	4076	625
	м	10186	549	2737	4354	2206	266
	ж	10730	884	3673	3911	1870	359
Зајечарска област	с	106182	2733	21985	26189	43360	4685
	м	51297	554	7776	12658	24111	1977
	ж	54885	2179	14209	13531	19249	2708
Градска	с	59992	1108	5706	12727	30424	3874
	м	28816	214	1751	5633	16105	1630
	ж	31176	894	3955	7094	14319	2244
Остала	с	46190	1625	16279	13462	12936	811
	м	22481	340	6025	7025	8006	347
	ж	23709	1285	10254	6437	4930	464
Бољевац	с	11437	382	3391	3192	3738	301
	м	5541	76	1232	1630	2234	132
	ж	5896	306	2159	1562	1504	169
Градска	с	3835	81	512	926	1806	215
	м	1867	17	152	421	1022	97
	ж	1968	64	360	505	784	118
Остала	с	7602	301	2879	2266	1932	86
	м	3674	59	1080	1209	1212	35
	ж	3928	242	1799	1057	720	51
Зајечар	с	52383	1170	8365	13396	22579	1963
	м	25321	238	2795	6490	12261	800
	ж	27062	932	5570	6906	10318	1163
Градска	с	33187	581	2610	7071	16936	1672
	м	15931	108	808	3178	8810	667
	ж	17256	473	1802	3893	8126	1005
Остала	с	19196	589	5755	6325	5643	291
	м	9390	130	1987	3312	3451	133
	ж	9806	459	3768	3013	2192	158

Population aged 15 and over by educational attainment and sex, by municipalities and cities (continued)

образовање education		специјализација после средњег образовања Specialisation after secondary education	Више образовање High education	Високо образовање Higher education	Непознато Unknown	Sex	Region Area City – Municipality
средње стручне школе у трајању Secondary vocational schools							
краћем од 4 године Shorter than 4 years	4 године 4 years						
2191	1998	124	377	365	179	t	Kučevo
1497	1023	115	211	181	72	m	
694	975	9	166	184	107	f	
696	872	35	196	245	29	t	Urban
444	415	31	92	118	11	m	
252	457	4	104	127	18	f	
1495	1126	89	181	120	150	t	Other
1053	608	84	119	63	61	m	
442	518	5	62	57	89	f	
1178	926	20	168	139	68	t	Malo Crniće
785	461	16	78	63	32	m	
393	465	4	90	76	36	f	
1178	926	20	168	139	68	t	Other
785	461	16	78	63	32	m	
393	465	4	90	76	36	f	
2816	2917	48	796	908	126	t	Petrovac
1722	1419	41	373	413	60	m	
1094	1498	7	423	495	66	f	
1030	1279	21	458	622	18	t	Urban
617	606	19	202	295	9	m	
413	673	2	256	327	9	f	
1786	1638	27	338	286	108	t	Other
1105	813	22	171	118	51	m	
681	825	5	167	168	57	f	
18674	19576	425	5066	6586	263	t	Zaječarska oblast
11840	9935	359	2694	3376	128	m	
6834	9641	66	2372	3210	135	f	
11816	14428	306	4078	5840	109	t	Urban
7115	7104	256	2102	2960	51	m	
4701	7324	50	1976	2880	58	f	
6858	5148	119	988	746	154	t	Other
4725	2831	103	592	416	77	m	
2133	2317	16	396	330	77	f	
1664	1704	69	364	337	33	t	Boljevac
1151	883	68	188	168	13	m	
513	821	1	176	169	20	f	
644	913	34	246	250	14	t	Urban
431	461	33	125	124	6	m	
213	452	1	121	126	8	f	
1020	791	35	118	87	19	t	Other
720	422	35	63	44	7	m	
300	369	-	55	43	12	f	
9881	10506	229	2801	3935	137	t	Zaječar
6051	5231	179	1492	1978	67	m	
3830	5275	50	1309	1957	70	f	
6821	8254	189	2334	3604	51	t	Urban
3974	4021	148	1208	1796	23	m	
2847	4233	41	1126	1808	28	f	
3060	2252	40	467	331	86	t	Other
2077	1210	31	284	182	44	m	
983	1042	9	183	149	42	f	

2. Становништво старо 15 и више година према школској спреми и полу, по општинама и градовима (наставак)

Регион Област Град – општина	Пол	Укупно Total	Без школске спреме Without educational attainment	Непотпуно основно образовање Incomplete primary education	Основно образовање Primary education	Средње Secondary	
						свега All	гимназија Gymnasium
Књажевац	с	28176	866	6493	6396	11576	1761
	м	13661	185	2336	2936	6661	717
	ж	14515	681	4157	3460	4915	1044
Градска	с	15992	352	1895	3463	7988	1431
	м	7732	70	585	1482	4392	584
	ж	8260	282	1310	1981	3596	847
Остала	с	12184	514	4598	2933	3588	330
	м	5929	115	1751	1454	2269	133
	ж	6255	399	2847	1479	1319	197
Сокобања	с	14186	315	3736	3205	5467	660
	м	6774	55	1413	1602	2955	328
	ж	7412	260	2323	1603	2512	332
Градска	с	6978	94	689	1267	3694	556
	м	3286	19	206	552	1881	282
	ж	3692	75	483	715	1813	274
Остала	с	7208	221	3047	1938	1773	104
	м	3488	36	1207	1050	1074	46
	ж	3720	185	1840	888	699	58
Јабланичка област	с	184703	10621	28687	37254	87179	6661
	м	91702	1743	11770	19206	47778	2864
	ж	93001	8878	16917	18048	39401	3797
Градска	с	79134	2323	6357	12255	43120	4946
	м	38293	424	2036	5771	22183	2110
	ж	40841	1899	4321	6484	20937	2836
Остала	с	105569	8298	22330	24999	44059	1715
	м	53409	1319	9734	13435	25595	754
	ж	52160	6979	12596	11564	18464	961
Бојник	с	9296	973	2220	2172	3467	93
	м	4659	170	1037	1110	2042	50
	ж	4637	803	1183	1062	1425	43
Остала	с	9296	973	2220	2172	3467	93
	м	4659	170	1037	1110	2042	50
	ж	4637	803	1183	1062	1425	43
Власотинце	с	25570	1470	4164	6137	11448	1286
	м	12778	237	1633	3324	6370	535
	ж	12792	1233	2531	2813	5078	751
Градска	с	13470	353	1233	2686	7303	1045
	м	6665	49	412	1312	3925	412
	ж	6805	304	821	1374	3378	633
Остала	с	12100	1117	2931	3451	4145	241
	м	6113	188	1221	2012	2445	123
	ж	5987	929	1710	1439	1700	118
Лебане	с	18716	1387	3523	4189	8091	1106
	м	9378	266	1571	2239	4442	539
	ж	9338	1121	1952	1950	3649	567
Градска	с	7720	343	793	1535	4004	735
	м	3817	59	280	770	2118	360
	ж	3903	284	513	765	1886	375
Остала	с	10996	1044	2730	2654	4087	371
	м	5561	207	1291	1469	2324	179
	ж	5435	837	1439	1185	1763	192

Population aged 15 and over by educational attainment and sex, by municipalities and cities (continued)

образовање education		специјализација после средњег образовања Specialisation after secondary education	Више образовање High education	Високо образовање Higher education	Непознато Unknown	Sex	Region Area City – Municipality
средње стручне школе у трајању Secondary vocational schools							
краћем од 4 године Shorter than 4 years	4 године 4 years						
4826	4903	86	1268	1510	67	t	Knjaževac
3204	2661	79	690	821	32	m	
1622	2242	7	578	689	35	f	
3047	3449	61	981	1280	33	t	Urban
1947	1805	56	509	678	16	m	
1100	1644	5	472	602	17	f	
1779	1454	25	287	230	34	t	Other
1257	856	23	181	143	16	m	
522	598	2	106	87	18	f	
2303	2463	41	633	804	26	t	Sokobanja
1434	1160	33	324	409	16	m	
869	1303	8	309	395	10	f	
1304	1812	22	517	706	11	t	Urban
763	817	19	260	362	6	m	
541	995	3	257	344	5	f	
999	651	19	116	98	15	t	Other
671	343	14	64	47	10	m	
328	308	5	52	51	5	f	
39339	40504	675	8904	11127	931	t	Jablanička oblast
24164	20133	617	4841	5954	410	m	
15175	20371	58	4063	5173	521	f	
15477	22311	386	6211	8544	324	t	Urban
8960	10769	344	3219	4518	142	m	
6517	11542	42	2992	4026	182	f	
23862	18193	289	2693	2583	607	t	Other
15204	9364	273	1622	1436	268	m	
8658	8829	16	1071	1147	339	f	
1624	1741	9	225	213	26	t	Bojnik
1112	871	9	154	132	14	m	
512	870	-	71	81	12	f	
1624	1741	9	225	213	26	t	Other
1112	871	9	154	132	14	m	
512	870	-	71	81	12	f	
5433	4684	45	1077	1223	51	t	Vlasotince
3185	2611	39	534	664	16	m	
2248	2073	6	543	559	35	f	
3097	3133	28	854	1020	21	t	Urban
1753	1738	22	414	545	8	m	
1344	1395	6	440	475	13	f	
2336	1551	17	223	203	30	t	Other
1432	873	17	120	119	8	m	
904	678	-	103	84	22	f	
3879	3074	32	686	793	47	t	Lebane
2317	1563	23	402	440	18	m	
1562	1511	9	284	353	29	f	
1691	1562	16	462	561	22	t	Urban
965	781	12	269	310	11	m	
726	781	4	193	251	11	f	
2188	1512	16	224	232	25	t	Other
1352	782	11	133	130	7	m	
836	730	5	91	102	18	f	

2. Становништво старо 15 и више година према школској спреми и полу, по општинама и градовима (наставак)

Регион Област Град – општина	Пол	Укупно Total	Без школске спреме Without educational attainment	Непотпуно основно образовање Incomplete primary education	Основно образовање Primary education	Средње Secondary	
						свега All	гимназија Gymnasium
Лесковац	с	123201	6095	17320	22696	61120	4042
	м	60809	955	6912	11449	33048	1677
	ж	62392	5140	10408	11247	28072	2365
Градска	с	55269	1491	4092	7461	30465	3091
	м	26483	290	1260	3428	15396	1298
	ж	28786	1201	2832	4033	15069	1793
Остала	с	67932	4604	13228	15235	30655	951
	м	34326	665	5652	8021	17652	379
	ж	33606	3939	7576	7214	13003	572
Медвеђа	с	6359	519	1093	1650	2544	117
	м	3284	90	479	846	1545	56
	ж	3075	429	614	804	999	61
Градска	с	2675	136	239	573	1348	75
	м	1328	26	84	261	744	40
	ж	1347	110	155	312	604	35
Остала	с	3684	383	854	1077	1196	42
	м	1956	64	395	585	801	16
	ж	1728	319	459	492	395	26
Црна Трава	с	1561	177	367	410	509	17
	м	794	25	138	238	331	7
	ж	767	152	229	172	178	10
Остала	с	1561	177	367	410	509	17
	м	794	25	138	238	331	7
	ж	767	152	229	172	178	10
Нишавска област	с	325229	8271	35615	60940	160599	17297
	м	158747	1518	11674	27424	86803	6881
	ж	166482	6753	23941	33516	73796	10416
Градска	с	183171	2191	8995	25330	97356	14129
	м	87088	494	1904	9885	49398	5589
	ж	96083	1697	7091	15445	47958	8540
Остала	с	142058	6080	26620	35610	63243	3168
	м	71659	1024	9770	17539	37405	1292
	ж	70399	5056	16850	18071	25838	1876
Град Ниш	с	224041	3309	14185	33801	120562	14625
	м	108022	677	3447	13857	62866	5746
	ж	116019	2632	10738	19944	57696	8879
Градска	с	161342	1722	7081	20611	85995	12769
	м	76497	394	1328	7911	43171	5014
	ж	84845	1328	5753	12700	42824	7755
Остала	с	62699	1587	7104	13190	34567	1856
	м	31525	283	2119	5946	19695	732
	ж	31174	1304	4985	7244	14872	1124
Медијана	с	75090	451	2481	7886	37959	6977
	м	34846	73	319	2817	18290	2771
	ж	40244	378	2162	5069	19669	4206
Градска	с	71106	396	2163	7197	35592	6838
	м	32864	67	239	2527	16996	2717
	ж	38242	329	1924	4670	18596	4121
Остала	с	3984	55	318	689	2367	139
	м	1982	6	80	290	1294	54
	ж	2002	49	238	399	1073	85

Population aged 15 and over by educational attainment and sex, by municipalities and cities (continued)

образовање education		специјализација после средњег образовања Specialisation after secondary education	Више образовање High education	Високо образовање Higher education	Непознато Unknown	Sex	Region Area City – Municipality
средње стручне школе у трајању Secondary vocational schools							
краћем од 4 године Shorter than 4 years	4 године 4 years						
27201	29308	569	6621	8616	733	t	Leskovac
16694	14148	529	3559	4558	328	m	
10507	15160	40	3062	4058	405	f	
10231	16808	335	4743	6785	232	t	Urban
5936	7859	303	2441	3565	103	m	
4295	8949	32	2302	3220	129	f	
16970	12500	234	1878	1831	501	t	Other
10758	6289	226	1118	993	225	m	
6212	6211	8	760	838	276	f	
1081	1330	16	241	238	74	t	Medveđa
774	701	14	159	131	34	m	
307	629	2	82	107	40	f	
458	808	7	152	178	49	t	Urban
306	391	7	95	98	20	m	
152	417	-	57	80	29	f	
623	522	9	89	60	25	t	Other
468	310	7	64	33	14	m	
155	212	2	25	27	11	f	
121	367	4	54	44	-	t	Crna Trava
82	239	3	33	29	-	m	
39	128	1	21	15	-	f	
121	367	4	54	44	-	t	Other
82	239	3	33	29	-	m	
39	128	1	21	15	-	f	
58382	81425	3495	20517	37775	1512	t	Nišavska oblast
36276	40563	3083	11468	19104	756	m	
22106	40862	412	9049	18671	756	f	
27020	54108	2099	15638	33018	643	t	Urban
15640	26375	1794	8550	16540	317	m	
11380	27733	305	7088	16478	326	f	
31362	27317	1396	4879	4757	869	t	Other
20636	14188	1289	2918	2564	439	m	
10726	13129	107	1961	2193	430	f	
38204	64879	2854	17062	34409	713	t	Grad Niš
22815	31812	2493	9525	17291	359	m	
15389	33067	361	7537	17118	354	f	
22261	49041	1924	14159	31207	567	t	Urban
12704	23815	1638	7777	15629	287	m	
9557	25226	286	6382	15578	280	f	
15943	15838	930	2903	3202	146	t	Other
10111	7997	855	1748	1662	72	m	
5832	7841	75	1155	1540	74	f	
8176	22013	793	7388	18689	236	t	Medijana
4466	10396	657	3968	9271	108	m	
3710	11617	136	3420	9418	128	f	
7195	20847	712	7155	18376	227	t	Urban
3879	9820	580	3824	9107	104	m	
3316	11027	132	3331	9269	123	f	
981	1166	81	233	313	9	t	Other
587	576	77	144	164	4	m	
394	590	4	89	149	5	f	

2. Становништво старо 15 и више година према школској спреми и полу, по општинама и градовима (наставак)

Регион Област Град – општина	Пол	Укупно Total	Без школске спреме Without educational attainment	Непотпуно основно образовање Incomplete primary education	Основно образовање Primary education	Средње Secondary	
						свега All	гимназија Gymnasium
Нишка Бања	с	12800	261	1379	2679	7065	401
	м	6469	37	380	1207	4073	155
	ж	6331	224	999	1472	2992	246
Градска	с	3836	35	288	692	2175	184
	м	1923	3	69	304	1201	67
	ж	1913	32	219	388	974	117
Остала	с	8964	226	1091	1987	4890	217
	м	4546	34	311	903	2872	88
	ж	4418	192	780	1084	2018	129
Палилула	с	62928	1255	3847	10117	35455	3738
	м	30708	299	1018	4124	18762	1418
	ж	32220	956	2829	5993	16693	2320
Градска	с	46508	783	2242	6524	26198	3252
	м	22485	230	521	2545	13494	1231
	ж	24023	553	1721	3979	12704	2021
Остала	с	16420	472	1605	3593	9257	486
	м	8223	69	497	1579	5268	187
	ж	8197	403	1108	2014	3989	299
Пантелеј	с	45719	514	3275	7145	25508	2614
	м	22253	84	777	3043	13439	1045
	ж	23466	430	2498	4102	12069	1569
Градска	с	29582	242	1506	4071	16637	2010
	м	14165	31	248	1628	8538	811
	ж	15417	211	1258	2443	8099	1199
Остала	с	16137	272	1769	3074	8871	604
	м	8088	53	529	1415	4901	234
	ж	8049	219	1240	1659	3970	370
Црвени крст	с	27504	828	3203	5974	14575	895
	м	13746	184	953	2666	8302	357
	ж	13758	644	2250	3308	6273	538
Градска	с	10310	266	882	2127	5393	485
	м	5060	63	251	907	2942	188
	ж	5250	203	631	1220	2451	297
Остала	с	17194	562	2321	3847	9182	410
	м	8686	121	702	1759	5360	169
	ж	8508	441	1619	2088	3822	241
Насеље Ниш	с	157506	1687	6793	19919	83820	12585
	м	74574	391	1259	7607	41970	4947
	ж	82932	1296	5534	12312	41850	7638
Алексинач	с	44892	1729	8283	12357	17889	1843
	м	22180	355	3173	6016	10287	779
	ж	22712	1374	5110	6341	7602	1064
Градска	с	15333	389	1359	3066	7847	1157
	м	7346	88	415	1303	4231	498
	ж	7987	301	944	1763	3616	659
Остала	с	29559	1340	6924	9291	10042	686
	м	14834	267	2758	4713	6056	281
	ж	14725	1073	4166	4578	3986	405

Population aged 15 and over by educational attainment and sex, by municipalities and cities (continued)

образовање education		специјализација после средњег образовања Specialisation after secondary education	Више образовање High education	Високо образовање Higher education	Непознато Unknown	Sex	Region Area City – Municipality
средње стручне школе у трајању Secondary vocational schools							
краћем од 4 године Shorter than 4 years	4 године 4 years						
3290	3146	228	625	762	29	t	Niška Banja
2112	1600	206	371	386	15	m	
1178	1546	22	254	376	14	f	
885	1043	63	249	386	11	t	Urban
559	518	57	138	203	5	m	
326	525	6	111	183	6	f	
2405	2103	165	376	376	18	t	Other
1553	1082	149	233	183	10	m	
852	1021	16	143	193	8	f	
11988	18951	778	4379	7636	239	t	Palilula
7205	9450	689	2472	3899	134	m	
4783	9501	89	1907	3737	105	f	
7685	14648	613	3661	6899	201	t	Urban
4475	7248	540	2057	3520	118	m	
3210	7400	73	1604	3379	83	f	
4303	4303	165	718	737	38	t	Other
2730	2202	149	415	379	16	m	
1573	2101	16	303	358	22	f	
8363	13901	630	3444	5695	138	t	Pantelej
4991	6850	553	1985	2858	67	m	
3372	7051	77	1459	2837	71	f	
4539	9687	401	2528	4495	103	t	Urban
2587	4794	346	1437	2236	47	m	
1952	4893	55	1091	2259	56	f	
3824	4214	229	916	1200	35	t	Other
2404	2056	207	548	622	20	m	
1420	2158	22	368	578	15	f	
6387	6868	425	1226	1627	71	t	Crveni krst
4041	3516	388	729	877	35	m	
2346	3352	37	497	750	36	f	
1957	2816	135	566	1051	25	t	Urban
1204	1435	115	321	563	13	m	
753	1381	20	245	488	12	f	
4430	4052	290	660	576	46	t	Other
2837	2081	273	408	314	22	m	
1593	1971	17	252	262	24	f	
21376	47998	1861	13910	30821	556	t	Niš (settlement)
12145	23297	1581	7639	15426	282	m	
9231	24701	280	6271	15395	274	f	
8344	7403	299	1938	2093	603	t	Aleksinac
5408	3832	268	980	1073	296	m	
2936	3571	31	958	1020	307	f	
3138	3403	149	1136	1474	62	t	Urban
1922	1679	132	546	740	23	m	
1216	1724	17	590	734	39	f	
5206	4000	150	802	619	541	t	Other
3486	2153	136	434	333	273	m	
1720	1847	14	368	286	268	f	

2. Становништво старо 15 и више година према школској спреми и полу, по општинама и градовима (наставак)

Регион Област Град – општина	Пол	Укупно Total	Без школске спреме Without educational attainment	Непотпуно основно образовање Incomplete primary education	Основно образовање Primary education	Средње Secondary	
						свега All	гимназија Gymnasium
Гаџин Хан	с	7647	670	2072	1865	2696	75
	м	3914	87	821	1061	1715	29
	ж	3733	583	1251	804	981	46
Остала	с	7647	670	2072	1865	2696	75
	м	3914	87	821	1061	1715	29
	ж	3733	583	1251	804	981	46
Дољевац	с	15742	814	2576	4084	7425	205
	м	8044	120	829	1944	4635	93
	ж	7698	694	1747	2140	2790	112
Остала	с	15742	814	2576	4084	7425	205
	м	8044	120	829	1944	4635	93
	ж	7698	694	1747	2140	2790	112
Мерошина	с	11989	936	2374	3249	4837	180
	м	6183	163	994	1665	3005	69
	ж	5806	773	1380	1584	1832	111
Остала	с	11989	936	2374	3249	4837	180
	м	6183	163	994	1665	3005	69
	ж	5806	773	1380	1584	1832	111
Ражањ	с	8076	414	2649	2260	2358	129
	м	3973	55	1048	1285	1367	72
	ж	4103	359	1601	975	991	57
Остала	с	8076	414	2649	2260	2358	129
	м	3973	55	1048	1285	1367	72
	ж	4103	359	1601	975	991	57
Сврљиг	с	12842	399	3476	3324	4832	240
	м	6431	61	1362	1596	2928	93
	ж	6411	338	2114	1728	1904	147
Градска	с	6496	80	555	1653	3514	203
	м	3245	12	161	671	1996	77
	ж	3251	68	394	982	1518	126
Остала	с	6346	319	2921	1671	1318	37
	м	3186	49	1201	925	932	16
	ж	3160	270	1720	746	386	21
Пиротска област	с	81382	2189	12903	19946	35920	4802
	м	41071	440	4816	10250	20110	2310
	ж	40311	1749	8087	9696	15810	2492
Градска	с	49914	647	4273	11045	25199	3936
	м	24887	148	1318	5274	13626	1878
	ж	25027	499	2955	5771	11573	2058
Остала	с	31468	1542	8630	8901	10721	866
	м	16184	292	3498	4976	6484	432
	ж	15284	1250	5132	3925	4237	434
Бабушница	с	11091	739	2509	2941	4086	741
	м	5622	101	1071	1664	2331	401
	ж	5469	638	1438	1277	1755	340
Градска	с	3962	71	213	950	2169	497
	м	1965	5	63	453	1149	262
	ж	1997	66	150	497	1020	235
Остала	с	7129	668	2296	1991	1917	244
	м	3657	96	1008	1211	1182	139
	ж	3472	572	1288	780	735	105

Population aged 15 and over by educational attainment and sex, by municipalities and cities (continued)

образовање education		специјализација после средњег образовања Specialisation after secondary education	Више образовање High education	Високо образовање Higher education	Непознато Unknown	Sex	Region Area City – Municipality
средње стручне школе у трајању Secondary vocational schools							
краћем од 4 године Shorter than 4 years	4 године 4 years						
1540	1011	70	190	130	24	t	Gadžin Han
1057	563	66	138	85	7	m	
483	448	4	52	45	17	f	
1540	1011	70	190	130	24	t	Other
1057	563	66	138	85	7	m	
483	448	4	52	45	17	f	
4130	2931	159	428	351	64	t	Doljevac
2843	1548	151	278	202	36	m	
1287	1383	8	150	149	28	f	
4130	2931	159	428	351	64	t	Other
2843	1548	151	278	202	36	m	
1287	1383	8	150	149	28	f	
2631	1978	48	275	244	74	t	Merošina
1807	1083	46	163	154	39	m	
824	895	2	112	90	35	f	
2631	1978	48	275	244	74	t	Other
1807	1083	46	163	154	39	m	
824	895	2	112	90	35	f	
1032	1170	27	207	175	13	t	Ražanj
681	591	23	108	103	7	m	
351	579	4	99	72	6	f	
1032	1170	27	207	175	13	t	Other
681	591	23	108	103	7	m	
351	579	4	99	72	6	f	
2501	2053	38	417	373	21	t	Svrljig
1665	1134	36	276	196	12	m	
836	919	2	141	177	9	f	
1621	1664	26	343	337	14	t	Urban
1014	881	24	227	171	7	m	
607	783	2	116	166	7	f	
880	389	12	74	36	7	t	Other
651	253	12	49	25	5	m	
229	136	-	25	11	2	f	
16180	14690	248	4613	5679	132	t	Pirotska oblast
9979	7626	195	2344	3061	50	m	
6201	7064	53	2269	2618	82	f	
10260	10804	199	3734	4951	65	t	Urban
6096	5500	152	1852	2642	27	m	
4164	5304	47	1882	2309	38	f	
5920	3886	49	879	728	67	t	Other
3883	2126	43	492	419	23	m	
2037	1760	6	387	309	44	f	
2016	1313	16	418	384	14	t	Babušnica
1205	710	15	223	224	8	m	
811	603	1	195	160	6	f	
933	725	14	289	268	2	t	Urban
503	371	13	137	156	2	m	
430	354	1	152	112	-	f	
1083	588	2	129	116	12	t	Other
702	339	2	86	68	6	m	
381	249	-	43	48	6	f	

2. Становништво старо 15 и више година према школској спреми и полу, по општинама и градовима (наставак)

Регион Област Град – општина	Пол	Укупно Total	Без школске спреме Without educational attainment	Непотпуно основно образовање Incomplete primary education	Основно образовање Primary education	Средње Secondary	
						свега All	гимназија Gymnasium
Бела Паланка	с	10653	281	1952	2850	4573	748
	м	5503	70	720	1407	2763	374
	ж	5150	211	1232	1443	1810	374
Градска	с	6982	135	738	1832	3438	649
	м	3586	39	247	845	2018	327
	ж	3396	96	491	987	1420	322
Остала	с	3671	146	1214	1018	1135	99
	м	1917	31	473	562	745	47
	ж	1754	115	741	456	390	52
Димитровград	с	8977	172	1303	2648	3580	804
	м	4583	42	486	1301	2072	402
	ж	4394	130	817	1347	1508	402
Градска	с	5489	62	514	1474	2455	639
	м	2770	17	173	691	1363	325
	ж	2719	45	341	783	1092	314
Остала	с	3488	110	789	1174	1125	165
	м	1813	25	313	610	709	77
	ж	1675	85	476	564	416	88
Пирот	с	50661	997	7139	11507	23681	2509
	м	25363	227	2539	5878	12944	1133
	ж	25298	770	4600	5629	10737	1376
Градска	с	33481	379	2808	6789	17137	2151
	м	16566	87	835	3285	9096	964
	ж	16915	292	1973	3504	8041	1187
Остала	с	17180	618	4331	4718	6544	358
	м	8797	140	1704	2593	3848	169
	ж	8383	478	2627	2125	2696	189
Подунавска област	с	169857	4788	22589	41960	81802	7287
	м	83135	901	8259	19185	45489	2686
	ж	86722	3887	14330	22775	36313	4601
Градска	с	88160	1771	6563	16749	48616	5580
	м	42256	336	1826	6794	26145	2054
	ж	45904	1435	4737	9955	22471	3526
Остала	с	81697	3017	16026	25211	33186	1707
	м	40879	565	6433	12391	19344	632
	ж	40818	2452	9593	12820	13842	1075
Велика Плана	с	35093	1100	5709	9340	15991	1365
	м	17157	200	2167	4209	9078	536
	ж	17936	900	3542	5131	6913	829
Градска	с	13785	318	1385	2946	7342	887
	м	6672	43	430	1248	4066	363
	ж	7113	275	955	1698	3276	524
Остала	с	21308	782	4324	6394	8649	478
	м	10485	157	1737	2961	5012	173
	ж	10823	625	2587	3433	3637	305
Смедерево	с	91562	2573	10176	22532	45248	3583
	м	44884	513	3508	10303	25126	1213
	ж	46678	2060	6668	12229	20122	2370
Градска	с	54248	1169	3673	10544	29855	2910
	м	26083	234	988	4316	16147	986
	ж	28165	935	2685	6228	13708	1924
Остала	с	37314	1404	6503	11988	15393	673
	м	18801	279	2520	5987	8979	227
	ж	18513	1125	3983	6001	6414	446

Population aged 15 and over by educational attainment and sex, by municipalities and cities (continued)

образовање education		специјализација после средњег образовања Specialisation after secondary education	Више образовање High education	Високо образовање Higher education	Непознато Unknown	Sex	Region Area City – Municipality
средње стручне школе у трајању Secondary vocational schools							
краћем од 4 године Shorter than 4 years	4 године 4 years						
2169	1612	44	480	491	26	t	Bela Palanka
1447	903	39	256	275	12	m	
722	709	5	224	216	14	f	
1535	1218	36	404	419	16	t	Urban
988	671	32	207	222	8	m	
547	547	4	197	197	8	f	
634	394	8	76	72	10	t	Other
459	232	7	49	53	4	m	
175	162	1	27	19	6	f	
1151	1595	30	640	618	16	t	Dimitrovgrad
772	871	27	333	344	5	m	
379	724	3	307	274	11	f	
683	1113	20	487	486	11	t	Urban
441	580	17	252	271	3	m	
242	533	3	235	215	8	f	
468	482	10	153	132	5	t	Other
331	291	10	81	73	2	m	
137	191	-	72	59	3	f	
10844	10170	158	3075	4186	76	t	Pirot
6555	5142	114	1532	2218	25	m	
4289	5028	44	1543	1968	51	f	
7109	7748	129	2554	3778	36	t	Urban
4164	3878	90	1256	1993	14	m	
2945	3870	39	1298	1785	22	f	
3735	2422	29	521	408	40	t	Other
2391	1264	24	276	225	11	m	
1344	1158	5	245	183	29	f	
36527	36706	1282	7790	10125	803	t	Podunavska oblast
24087	17559	1157	3864	5055	382	m	
12440	19147	125	3926	5070	421	f	
18713	23426	897	5804	8367	290	t	Urban
12111	11169	811	2856	4169	130	m	
6602	12257	86	2948	4198	160	f	
17814	13280	385	1986	1758	513	t	Other
11976	6390	346	1008	886	252	m	
5838	6890	39	978	872	261	f	
7278	7183	165	1296	1456	201	t	Velika Plana
4917	3481	144	678	721	104	m	
2361	3702	21	618	735	97	f	
2835	3546	74	740	985	69	t	Urban
1912	1730	61	381	471	33	m	
923	1816	13	359	514	36	f	
4443	3637	91	556	471	132	t	Other
3005	1751	83	297	250	71	m	
1438	1886	8	259	221	61	f	
20634	20256	775	4482	6140	411	t	Smederevo
13434	9772	707	2212	3031	191	m	
7200	10484	68	2270	3109	220	f	
11862	14498	585	3552	5308	147	t	Urban
7627	7001	533	1730	2610	58	m	
4235	7497	52	1822	2698	89	f	
8772	5758	190	930	832	264	t	Other
5807	2771	174	482	421	133	m	
2965	2987	16	448	411	131	f	

2. Становништво старо 15 и више година према школској спреми и полу, по општинама и градовима (наставак)

Регион Област Град – општина	Пол	Укупно Total	Без школске спреме Without educational attainment	Непотпуно основно образовање Incomplete primary education	Основно образовање Primary education	Средње Secondary		
						свега All	гимназија Gymnasium	
Смедеревска Паланка	с	43202	1115	6704	10088	20563	2339	
	м	21094	188	2584	4673	11285	937	
	ж	22108	927	4120	5415	9278	1402	
	Градска	с	20127	284	1505	3259	11419	1783
		м	9501	59	408	1230	5932	705
		ж	10626	225	1097	2029	5487	1078
Остала	с	23075	831	5199	6829	9144	556	
	м	11593	129	2176	3443	5353	232	
	ж	11482	702	3023	3386	3791	324	
Пчињска област	с	133995	6999	16936	34321	58965	6495	
	м	67048	1199	6761	17078	33017	2680	
	ж	66947	5800	10175	17243	25948	3815	
Градска	с	76160	2752	6441	16830	36769	4823	
	м	37397	545	2383	7743	19643	2002	
	ж	38763	2207	4058	9087	17126	2821	
Остала	с	57835	4247	10495	17491	22196	1672	
	м	29651	654	4378	9335	13374	678	
	ж	28184	3593	6117	8156	8822	994	
Град Врање	с	70398	2689	6841	17775	32538	3237	
	м	35022	410	2625	8776	17691	1366	
	ж	35376	2279	4216	8999	14847	1871	
Градска	с	50674	1238	3313	11419	25160	2912	
	м	24929	198	1101	5230	13419	1248	
	ж	25745	1040	2212	6189	11741	1664	
Остала	с	19724	1451	3528	6356	7378	325	
	м	10093	212	1524	3546	4272	118	
	ж	9631	1239	2004	2810	3106	207	
Врање	с	62251	2162	5433	15134	29542	3050	
	м	30920	318	2032	7414	15955	1278	
	ж	31331	1844	3401	7720	13587	1772	
Градска	с	46199	1022	2561	10071	23429	2764	
	м	22712	150	785	4597	12437	1180	
	ж	23487	872	1776	5474	10992	1584	
Остала	с	16052	1140	2872	5063	6113	286	
	м	8208	168	1247	2817	3518	98	
	ж	7844	972	1625	2246	2595	188	
Врањска Бања	с	8147	527	1408	2641	2996	187	
	м	4102	92	593	1362	1736	88	
	ж	4045	435	815	1279	1260	99	
Градска	с	4475	216	752	1348	1731	148	
	м	2217	48	316	633	982	68	
	ж	2258	168	436	715	749	80	
Остала	с	3672	311	656	1293	1265	39	
	м	1885	44	277	729	754	20	
	ж	1787	267	379	564	511	19	
Босилеград	с	7117	302	1223	2078	2653	819	
	м	3637	33	474	1134	1524	375	
	ж	3480	269	749	944	1129	444	
Градска	с	2264	23	113	438	1207	440	
	м	1132	1	30	205	630	201	
	ж	1132	22	83	233	577	239	
Остала	с	4853	279	1110	1640	1446	379	
	м	2505	32	444	929	894	174	
	ж	2348	247	666	711	552	205	

Population aged 15 and over by educational attainment and sex, by municipalities and cities (continued)

образовање education		специјализација после средњег образовања Specialisation after secondary education	Више образовање High education	Високо образовање Higher education	Непознато Unknown	Sex	Region Area City – Municipality
средње стручне школе у трајању Secondary vocational schools							
краћем од 4 године Shorter than 4 years	4 године 4 years						
8615	9267	342	2012	2529	191	t	Smederevska Palanka
5736	4306	306	974	1303	87	m	
2879	4961	36	1038	1226	104	f	
4016	5382	238	1512	2074	74	t	Urban
2572	2438	217	745	1088	39	m	
1444	2944	21	767	986	35	f	
4599	3885	104	500	455	117	t	Other
3164	1868	89	229	215	48	m	
1435	2017	15	271	240	69	f	
22110	29900	460	6806	9545	423	t	Пчинјска област
14475	15448	414	3720	5092	181	m	
7635	14452	46	3086	4453	242	f	
11838	19799	309	5175	8006	187	t	Urban
7403	9959	279	2788	4213	82	m	
4435	9840	30	2387	3793	105	f	
10272	10101	151	1631	1539	236	t	Other
7072	5489	135	932	879	99	m	
3200	4612	16	699	660	137	f	
12747	16337	217	4108	6274	173	t	Grad Vranje
7945	8184	196	2184	3263	73	m	
4802	8153	21	1924	3011	100	f	
8817	13247	184	3603	5815	126	t	Urban
5364	6640	167	1917	3010	54	m	
3453	6607	17	1686	2805	72	f	
3930	3090	33	505	459	47	t	Other
2581	1544	29	267	253	19	m	
1349	1546	4	238	206	28	f	
11374	14920	198	3848	5978	154	t	Vranje
7041	7456	180	2037	3100	64	m	
4333	7464	18	1811	2878	90	f	
8150	12347	168	3410	5590	116	t	Urban
4932	6171	154	1805	2888	50	m	
3218	6176	14	1605	2702	66	f	
3224	2573	30	438	388	38	t	Other
2109	1285	26	232	212	14	m	
1115	1288	4	206	176	24	f	
1373	1417	19	260	296	19	t	Vranjska Banja
904	728	16	147	163	9	m	
469	689	3	113	133	10	f	
667	900	16	193	225	10	t	Urban
432	469	13	112	122	4	m	
235	431	3	81	103	6	f	
706	517	3	67	71	9	t	Other
472	259	3	35	41	5	m	
234	258	-	32	30	4	f	
808	1009	17	348	491	22	t	Bosilegrad
589	547	13	186	277	9	m	
219	462	4	162	214	13	f	
275	483	9	184	296	3	t	Urban
193	230	6	95	170	1	m	
82	253	3	89	126	2	f	
533	526	8	164	195	19	t	Other
396	317	7	91	107	8	m	
137	209	1	73	88	11	f	

2. Становништво старо 15 и више година према школској спреми и полу, по општинама и градовима (наставак)

Регион Област Град – општина	Пол	Укупно Total	Без школске спреме Without educational attainment	Непотпуно основно образовање Incomplete primary education	Основно образовање Primary education	Средње Secondary	
						свега All	гимназија Gymnasium
Бујановац ¹⁾	с	14496	1268	2557	4035	5442	209
	м	7373	307	1176	2068	3175	96
	ж	7123	961	1381	1967	2267	113
Градска	с	6848	862	1429	1525	2277	137
	м	3407	250	708	777	1272	67
	ж	3441	612	721	748	1005	70
Остала	с	7648	406	1128	2510	3165	72
	м	3966	57	468	1291	1903	29
	ж	3682	349	660	1219	1262	43
Владичин Хан	с	17859	1224	2957	4380	7551	1186
	м	8889	180	1132	2181	4424	446
	ж	8970	1044	1825	2199	3127	740
Градска	с	6742	219	626	1498	3325	716
	м	3300	25	204	669	1794	262
	ж	3442	194	422	829	1531	454
Остала	с	11117	1005	2331	2882	4226	470
	м	5589	155	928	1512	2630	184
	ж	5528	850	1403	1370	1596	286
Прешево ¹⁾	с	2539	170	268	750	1110	188
	м	1310	40	115	337	676	83
	ж	1229	130	153	413	434	105
Остала	с	2539	170	268	750	1110	188
	м	1310	40	115	337	676	83
	ж	1229	130	153	413	434	105
Сурдулица	с	17177	1015	2551	3872	7801	805
	м	8454	171	996	1834	4372	290
	ж	8723	844	1555	2038	3429	515
Градска	с	9632	410	960	1950	4800	618
	м	4629	71	340	862	2528	224
	ж	5003	339	620	1088	2272	394
Остала	с	7545	605	1591	1922	3001	187
	м	3825	100	656	972	1844	66
	ж	3720	505	935	950	1157	121
Трговиште	с	4409	331	539	1431	1870	51
	м	2363	58	243	748	1155	24
	ж	2046	273	296	683	715	27
Остала	с	4409	331	539	1431	1870	51
	м	2363	58	243	748	1155	24
	ж	2046	273	296	683	715	27
Топличка област	с	78354	4613	10918	18819	35335	4031
	м	39140	721	4316	9573	19859	1808
	ж	39214	3892	6602	9246	15476	2223
Градска	с	38314	1093	2313	7839	20576	3128
	м	18747	162	755	3624	10819	1388
	ж	19567	931	1558	4215	9757	1740
Остала	с	40040	3520	8605	10980	14759	903
	м	20393	559	3561	5949	9040	420
	ж	19647	2961	5044	5031	5719	483

¹⁾ Подаци се односе само на пописано становништво.

Population aged 15 and over by educational attainment and sex, by municipalities and cities (continued)

образовање education		специјализација после средњег образовања Specialisation after secondary education	Више образовање High education	Високо образовање Higher education	Непознато Unknown	Sex	Region Area City – Municipality
средње стручне школе у трајању Secondary vocational schools							
краћем од 4 године Shorter than 4 years	4 године 4 years						
2231	2967	35	541	586	67	t	Bujanovac ¹⁾
1510	1540	29	306	317	24	m	
721	1427	6	235	269	43	f	
644	1477	19	315	421	19	t	Urban
434	754	17	166	225	9	m	
210	723	2	149	196	10	f	
1587	1490	16	226	165	48	t	Other
1076	786	12	140	92	15	m	
511	704	4	86	73	33	f	
2730	3589	46	738	945	64	t	Vladičin Han
1949	1988	41	411	532	29	m	
781	1601	5	327	413	35	f	
945	1644	20	421	627	26	t	Urban
635	878	19	237	358	13	m	
310	766	1	184	269	13	f	
1785	1945	26	317	318	38	t	Other
1314	1110	22	174	174	16	m	
471	835	4	143	144	22	f	
245	669	8	95	102	44	t	Preševo ¹⁾
190	396	7	56	63	23	m	
55	273	1	39	39	21	f	
245	669	8	95	102	44	t	Other
190	396	7	56	63	23	m	
55	273	1	39	39	21	f	
2377	4495	124	869	1029	40	t	Surdulica
1674	2293	115	498	566	17	m	
703	2202	9	371	463	23	f	
1157	2948	77	652	847	13	t	Urban
777	1457	70	373	450	5	m	
380	1491	7	279	397	8	f	
1220	1547	47	217	182	27	t	Other
897	836	45	125	116	12	m	
323	711	2	92	66	15	f	
972	834	13	107	118	13	t	Trgovište
618	500	13	79	74	6	m	
354	334	-	28	44	7	f	
972	834	13	107	118	13	t	Other
618	500	13	79	74	6	m	
354	334	-	28	44	7	f	
14440	16517	347	3922	4440	307	t	Toplička oblast
9190	8539	322	2150	2372	149	m	
5250	7978	25	1772	2068	158	f	
6903	10348	197	2817	3569	107	t	Urban
4111	5134	186	1484	1852	51	m	
2792	5214	11	1333	1717	56	f	
7537	6169	150	1105	871	200	t	Other
5079	3405	136	666	520	98	m	
2458	2764	14	439	351	102	f	

¹⁾The data relate to enumerated population only.

2. Становништво старо 15 и више година према школској спреми и полу, по општинама и градовима (наставак)

Регион Област Град – општина	Пол	Укупно <i>Total</i>	Без школске спреме <i>Without educational attainment</i>	Непотпуно основно образовање <i>Incomplete primary education</i>	Основно образовање <i>Primary education</i>	Средње <i>Secondary</i>	
						свега <i>All</i>	гимназија <i>Gymnasium</i>
Блаце	с	10317	832	1570	2179	4642	652
	м	5132	119	723	1135	2576	291
	ж	5185	713	847	1044	2066	361
Градска	с	4400	145	296	804	2396	415
	м	2147	16	105	388	1253	182
	ж	2253	129	191	416	1143	233
Остала	с	5917	687	1274	1375	2246	237
	м	2985	103	618	747	1323	109
	ж	2932	584	656	628	923	128
Житорађа	с	13883	1033	2878	3672	5560	161
	м	7085	152	1150	1846	3493	88
	ж	6798	881	1728	1826	2067	73
Остала	с	13883	1033	2878	3672	5560	161
	м	7085	152	1150	1846	3493	88
	ж	6798	881	1728	1826	2067	73
Куршумлија	с	16425	1019	2033	4387	7356	1274
	м	8363	172	861	2322	4124	598
	ж	8062	847	1172	2065	3232	676
Градска	с	11057	399	831	2732	5709	1104
	м	5529	59	320	1346	3069	510
	ж	5528	340	511	1386	2640	594
Остала	с	5368	620	1202	1655	1647	170
	м	2834	113	541	976	1055	88
	ж	2534	507	661	679	592	82
Прокупље	с	37729	1729	4437	8581	17777	1944
	м	18560	278	1582	4270	9666	831
	ж	19169	1451	2855	4311	8111	1113
Градска	с	22857	549	1186	4303	12471	1609
	м	11071	87	330	1890	6497	696
	ж	11786	462	856	2413	5974	913
Остала	с	14872	1180	3251	4278	5306	335
	м	7489	191	1252	2380	3169	135
	ж	7383	989	1999	1898	2137	200
Регион Косово и Метохија	с

Population aged 15 and over by educational attainment and sex, by municipalities and cities (continued)

образовање education		специјализација после средњег образовања Specialisation after secondary education	Више образовање High education	Високо образовање Higher education	Непознато Unknown	Sex	Region Area City – Municipality
средње стручне школе у трајању Secondary vocational schools							
краћем од 4 године Shorter than 4 years	4 године 4 years						
2350	1622	18	517	554	23	t	Blace
1447	822	16	274	293	12	m	
903	800	2	243	261	11	f	
1043	930	8	329	418	12	t	Urban
588	475	8	171	208	6	m	
455	455	-	158	210	6	f	
1307	692	10	188	136	11	t	Other
859	347	8	103	85	6	m	
448	345	2	85	51	5	f	
2878	2437	84	395	288	57	t	Žitorađa
1970	1357	78	253	159	32	m	
908	1080	6	142	129	25	f	
2878	2437	84	395	288	57	t	Other
1970	1357	78	253	159	32	m	
908	1080	6	142	129	25	f	
2551	3499	32	708	898	24	t	Kuršumlija
1656	1838	32	389	485	10	m	
895	1661	-	319	413	14	f	
1801	2781	23	585	792	9	t	Urban
1115	1421	23	309	421	5	m	
686	1360	-	276	371	4	f	
750	718	9	123	106	15	t	Other
541	417	9	80	64	5	m	
209	301	-	43	42	10	f	
6661	8959	213	2302	2700	203	t	Prokuplje
4117	4522	196	1234	1435	95	m	
2544	4437	17	1068	1265	108	f	
4059	6637	166	1903	2359	86	t	Urban
2408	3238	155	1004	1223	40	m	
1651	3399	11	899	1136	46	f	
2602	2322	47	399	341	117	t	Other
1709	1284	41	230	212	55	m	
893	1038	6	169	129	62	f	
...	t	Region Kosovo i Metohija

3.1. Становништво старо 10 и више година, а неписмени и према старости, по областима
Population aged 10 and over, and illiterates by age, by areas

Регион Област	Укупно Total	Неписмени / Illiterates								Region Area
		свега All	учешће у укупном станов- ништву (%) Share in total population (%)	10–14 год./ years	15–19	20–34	35–49	50–64	65 и више 65 and over	
РЕПУБЛИКА СРБИЈА	6508453	127463	1,96	1915	2595	9816	8939	14311	89887	REPUBLIC OF SERBIA
СРБИЈА – СЕВЕР	3248165	40252	1,24	1019	1365	4982	4074	5922	22890	SRBIJA – SEVER
Београдски регион	1499892	12429	0,83	418	518	1845	1208	1383	7057	Beogradski region
Београдска област (Град Београд)	1499892	12429	0,83	418	518	1845	1208	1383	7057	Beogradska oblast (Grad Beograd)
Регион Војводине	1748273	27823	1,59	601	847	3137	2866	4539	15833	Region Vojvodine
Западнобачка област	172025	2814	1,64	26	37	161	150	369	2071	Zapadnobačka oblast
Јужнобанатска област	265675	5196	1,96	100	169	627	643	900	2757	Južnobačanska oblast
Јужнобачка област	552448	7644	1,38	187	283	927	721	1176	4350	Južnobačka oblast
Севернобанатска област	134468	2058	1,53	54	71	342	308	448	835	Severnobačanska oblast
Севернобачка област	169609	1993	1,18	90	102	346	358	375	722	Severnobačka oblast
Средњобанатска област	170334	3073	1,80	84	102	423	377	613	1474	Srednjobanatska oblast
Сремска област	283714	5045	1,78	60	83	311	309	658	3624	Sremska oblast
СРБИЈА – ЈУГ	3260288	87211	2,67	896	1230	4834	4865	8389	66997	SRBIJA – JUG
Регион Шумадије и Западне Србије	1835715	43722	2,38	345	456	1798	2036	4100	34987	Region Šumadije i Zapadne Srbije
Златиборска област	259574	6499	2,50	34	41	161	200	474	5589	Zlatiborska oblast
Колубарска област	159144	4210	2,65	42	47	178	222	420	3301	Kolubarska oblast
Мачванска област	270812	8271	3,05	64	76	302	370	953	6506	Mačvanska oblast
Моравичка област	193566	3127	1,62	15	24	93	116	175	2704	Moravička oblast
Поморавска област	196066	5137	2,62	45	70	236	247	427	4112	Pomoravska oblast
Расинска област	220921	6149	2,78	45	51	193	221	374	5265	Rasinska oblast
Рашка област	269512	6529	2,42	76	99	406	399	842	4707	Raška oblast
Шумадијска област	266120	3800	1,43	24	48	229	261	435	2803	Šumadijska oblast
Регион Јужне и Источне Србије	1424573	43489	3,05	551	774	3036	2829	4289	32010	Region Južne i Istočne Srbije
Борска област	115092	3704	3,22	31	35	175	182	372	2909	Borska oblast
Браничевска област	167658	5678	3,39	144	167	669	635	701	3362	Braničevska oblast
Зајечарска област	111068	2202	1,98	19	33	126	130	233	1661	Zaječarska oblast
Јабланичка област	196048	9290	4,74	80	115	472	439	747	7437	Jablanička oblast
Нишавска област	342711	6911	2,02	96	188	517	451	642	5017	Nišavska oblast
Пиротска област	85449	1939	2,27	11	21	89	80	168	1570	Pirotska oblast
Подунавска област	180271	3818	2,12	49	70	277	245	445	2732	Podunavska oblast
Пчињска област	142966	6318	4,42	90	113	538	501	706	4370	Pčinjska oblast
Топличка област	83310	3629	4,36	31	32	173	166	275	2952	Toplička oblast
Регион Косово и Метохија	Region Kosovo i Metohija

3.2. Неписмена лица стара 10 и више година према старости, по областима (%)
Illiterate persons aged 10 and over by age, by areas (%)

Регион Област	Укупно Total	Старост / Age						Region Area
		10–14	15–19	20–34	35–49	50–64	65 и више 65 and over	
РЕПУБЛИКА СРБИЈА	100	1,50	2,04	7,70	7,01	11,23	70,52	REPUBLIC OF SERBIA
СРБИЈА – СЕВЕР	100	2,53	3,39	12,38	10,12	14,71	56,87	SRBIA – SEVER
Београдски регион	100	3,36	4,17	14,84	9,72	11,13	56,78	Beogradski region
Београдска област (Град Београд)	100	3,36	4,17	14,84	9,72	11,13	56,78	Beogradska oblast (Grad Beograd)
Регион Војводине	100	2,16	3,04	11,27	10,30	16,31	56,91	Region Vojvodine
Западнобачка област	100	0,92	1,31	5,72	5,33	13,11	73,60	Zapadnobačka oblast
Јужнобанатска област	100	1,92	3,25	12,07	12,37	17,32	53,06	Južnobańska oblast
Јужнобачка област	100	2,45	3,70	12,13	9,43	15,38	56,91	Južnobačka oblast
Севернобанатска област	100	2,62	3,45	16,62	14,97	21,77	40,57	Severnobańska oblast
Севернобачка област	100	4,52	5,12	17,36	17,96	18,82	36,23	Severnobačka oblast
Средњобанатска област	100	2,73	3,32	13,77	12,27	19,95	47,97	Srednjobańska oblast
Сремска област	100	1,19	1,65	6,16	6,12	13,04	71,83	Sremska oblast
СРБИЈА – ЈУГ	100	1,03	1,41	5,54	5,58	9,62	76,82	SRBIA – JUG
Регион Шумадије и Западне Србије	100	0,79	1,04	4,11	4,66	9,38	80,02	Region Šumadije i Zapadne Srbije
Златиборска област	100	0,52	0,63	2,48	3,08	7,29	86,00	Zlatiborska oblast
Колубарска област	100	1,00	1,12	4,23	5,27	9,98	78,41	Kolubarska oblast
Мачванска област	100	0,77	0,92	3,65	4,47	11,52	78,66	Mačvanska oblast
Моравичка област	100	0,48	0,77	2,97	3,71	5,60	86,47	Moravička oblast
Поморавска област	100	0,88	1,36	4,59	4,81	8,31	80,05	Pomoravska oblast
Расинска област	100	0,73	0,83	3,14	3,59	6,08	85,62	Rasinska oblast
Рашка област	100	1,16	1,52	6,22	6,11	12,90	72,09	Raška oblast
Шумадијска област	100	0,63	1,26	6,03	6,87	11,45	73,76	Šumadijska oblast
Регион Јужне и Источне Србије	100	1,27	1,78	6,98	6,51	9,86	73,60	Region Južne i Istočne Srbije
Борска област	100	0,84	0,94	4,72	4,91	10,04	78,54	Borska oblast
Браничевска област	100	2,54	2,94	11,78	11,18	12,35	59,21	Braničevska oblast
Зајечарска област	100	0,86	1,50	5,72	5,90	10,58	75,43	Zaječarska oblast
Јабланичка област	100	0,86	1,24	5,08	4,73	8,04	80,05	Jablanička oblast
Нишавска област	100	1,39	2,72	7,48	6,53	9,29	72,59	Nišavska oblast
Пиротска област	100	0,57	1,08	4,59	4,13	8,66	80,97	Pirotska oblast
Подунавска област	100	1,28	1,83	7,26	6,42	11,66	71,56	Podunavska oblast
Пчињска област	100	1,42	1,79	8,52	7,93	11,17	69,17	Pčinjska oblast
Топличка област	100	0,85	0,88	4,77	4,57	7,58	81,34	Toplička oblast
Регион Косово и Метохија	Region Kosovo i Metohija
РЕПУБЛИКА СРБИЈА	100	100	100	100	100	100	100	REPUBLIC OF SERBIA
Београдски регион	9,75	21,83	19,96	18,80	13,51	9,66	7,85	Beogradski region
Регион Војводине	21,83	31,38	32,64	31,96	32,06	31,72	17,61	Region Vojvodine
Регион Шумадије и Западне Србије	34,30	18,02	17,57	18,32	22,78	28,65	38,92	Region Šumadije i Zapadne Srbije
Регион Јужне и Источне Србије	34,12	28,77	29,83	30,93	31,65	29,97	35,61	Region Južne i Istočne Srbije
Регион Косово и Метохија	Region Kosovo i Metohija

4. Становништво старо 10 и више година према полу, а неписмени и према старости, по општинама и градовима
Population aged 10 and over by sex, and illiterates by age, by municipalities and cities

Регион Област Град – општина	Пол	Укупно Total	Неписмени / Illiterates								Sex	Region Area City – Municipality
			свега All	учешће у укупном станов- ништву (%) Share in total popu- lation (%)	10–14 год. / years	15–19	20–34	35–49	50–64	65 и више 65 and over		
РЕПУБЛИКА СРБИЈА	с	6508453	127463	1,96	1915	2595	9816	8939	14311	89887	t	REPUBLIC OF SERBIA
	м	3150287	22831	0,72	977	1297	4560	3547	4311	8139	m	
	ж	3358166	104632	3,12	938	1298	5256	5392	10000	81748	f	
Градска	с	3856189	39701	1,03	1031	1371	5158	3957	5079	23105	t	Urban
	м	1825248	7856	0,43	489	636	2233	1333	1373	1792	m	
	ж	2030941	31845	1,57	542	735	2925	2624	3706	21313	f	
Остала	с	2652264	87762	3,31	884	1224	4658	4982	9232	66782	t	Other
	м	1325039	14975	1,13	488	661	2327	2214	2938	6347	m	
	ж	1327225	72787	5,48	396	563	2331	2768	6294	60435	f	
СРБИЈА – СЕВЕР	с	3248165	40252	1,24	1019	1365	4982	4074	5922	22890	t	SRBIJA – SEVER
	м	1549398	9159	0,59	535	681	2375	1606	1774	2188	m	
	ж	1698767	31093	1,83	484	684	2607	2468	4148	20702	f	
Градска	с	2252688	18308	0,81	590	760	2764	1970	2477	9747	t	Urban
	м	1054970	4054	0,38	287	337	1224	680	713	813	m	
	ж	1197718	14254	1,19	303	423	1540	1290	1764	8934	f	
Остала	с	995477	21944	2,20	429	605	2218	2104	3445	13143	t	Other
	м	494428	5105	1,03	248	344	1151	926	1061	1375	m	
	ж	501049	16839	3,36	181	261	1067	1178	2384	11768	f	
Београдски регион	с	1499892	12429	0,83	418	518	1845	1208	1383	7057	t	Beogradski region
	м	703900	2506	0,36	211	228	819	408	363	477	m	
	ж	795992	9923	1,25	207	290	1026	800	1020	6580	f	
Градска	с	1217082	7573	0,62	336	394	1432	891	888	3632	t	Urban
	м	563361	1659	0,29	161	161	611	284	215	227	m	
	ж	653721	5914	0,90	175	233	821	607	673	3405	f	
Остала	с	282810	4856	1,72	82	124	413	317	495	3425	t	Other
	м	140539	847	0,60	50	67	208	124	148	250	m	
	ж	142271	4009	2,82	32	57	205	193	347	3175	f	
Београдска област (Град Београд)	с	1499892	12429	0,83	418	518	1845	1208	1383	7057	t	Beogradska oblast (Grad Beograd)
	м	703900	2506	0,36	211	228	819	408	363	477	m	
	ж	795992	9923	1,25	207	290	1026	800	1020	6580	f	
Градска	с	1217082	7573	0,62	336	394	1432	891	888	3632	t	Urban
	м	563361	1659	0,29	161	161	611	284	215	227	m	
	ж	653721	5914	0,90	175	233	821	607	673	3405	f	
Остала	с	282810	4856	1,72	82	124	413	317	495	3425	t	Other
	м	140539	847	0,60	50	67	208	124	148	250	m	
	ж	142271	4009	2,82	32	57	205	193	347	3175	f	
Барајево	с	24452	335	1,37	4	10	20	15	33	253	t	Barajevo
	м	12140	51	0,42	3	7	8	6	10	17	m	
	ж	12312	284	2,31	1	3	12	9	23	236	f	
Остала	с	24452	335	1,37	4	10	20	15	33	253	t	Other
	м	12140	51	0,42	3	7	8	6	10	17	m	
	ж	12312	284	2,31	1	3	12	9	23	236	f	
Вождовац	с	143956	819	0,57	15	24	79	52	64	585	t	Voždovac
	м	66696	147	0,22	10	15	47	21	22	32	m	
	ж	77260	672	0,87	5	9	32	31	42	553	f	
Градска	с	132139	603	0,46	13	22	69	43	48	408	t	Urban
	м	60830	123	0,20	10	13	41	18	18	23	m	
	ж	71309	480	0,67	3	9	28	25	30	385	f	
Остала	с	11817	216	1,83	2	2	10	9	16	177	t	Other
	м	5866	24	0,41	-	2	6	3	4	9	m	
	ж	5951	192	3,23	2	-	4	6	12	168	f	

4. Становништво старо 10 и више година према полу, а неписмени и према старости, по општинама и градовима (наставак)
Population aged 10 and over by sex, and illiterates by age, by municipalities and cities (continued)

Регион Област Град – општина	Пол	Укупно Total	Неписмени / Illiterates								Sex	Region Area City – Municipality
			свега All	учешће у укупном станов- ништву (%) Share in total popu- lation (%)	10–14 год. / years	15–19	20–34	35–49	50–64	65 и више 65 and over		
Врачар	с	51961	91	0,18	7	5	21	10	7	41	t	Vračar
	м	22707	24	0,11	3	2	12	3	3	1	m	
	ж	29254	67	0,23	4	3	9	7	4	40	f	
Градска	с	51961	91	0,18	7	5	21	10	7	41	t	Urban
	м	22707	24	0,11	3	2	12	3	3	1	m	
	ж	29254	67	0,23	4	3	9	7	4	40	f	
Гроцка	с	74920	1012	1,35	17	13	64	43	90	785	t	Grocka
	м	37023	139	0,38	9	7	33	18	25	47	m	
	ж	37897	873	2,30	8	6	31	25	65	738	f	
Градска	с	7678	58	0,76	2	1	1	2	8	44	t	Urban
	м	3724	8	0,21	2	-	1	1	4	-	m	
	ж	3954	50	1,26	-	1	-	1	4	44	f	
Остала	с	67242	954	1,42	15	12	63	41	82	741	t	Other
	м	33299	131	0,39	7	7	32	17	21	47	m	
	ж	33943	823	2,42	8	5	31	24	61	694	f	
Звездара	с	136716	612	0,45	19	18	90	61	62	362	t	Zvezdara
	м	62928	121	0,19	10	5	39	27	22	18	m	
	ж	73788	491	0,67	9	13	51	34	40	344	f	
Градска	с	136716	612	0,45	19	18	90	61	62	362	t	Urban
	м	62928	121	0,19	10	5	39	27	22	18	m	
	ж	73788	491	0,67	9	13	51	34	40	344	f	
Земун	с	150931	1573	1,04	47	62	287	197	212	768	t	Zemun
	м	71209	292	0,41	23	25	106	47	36	55	m	
	ж	79722	1281	1,61	24	37	181	150	176	713	f	
Градска	с	141310	1451	1,03	47	62	281	190	205	666	t	Urban
	м	66359	278	0,42	23	25	105	45	34	46	m	
	ж	74951	1173	1,57	24	37	176	145	171	620	f	
Остала	с	9621	122	1,27	-	-	6	7	7	102	t	Other
	м	4850	14	0,29	-	-	1	2	2	9	m	
	ж	4771	108	2,26	-	-	5	5	5	93	f	
Лазаревац	с	52756	791	1,50	8	16	45	48	89	585	t	Lazarevac
	м	25737	124	0,48	5	8	26	23	28	34	m	
	ж	27019	667	2,47	3	8	19	25	61	551	f	
Градска	с	23258	173	0,74	1	2	16	12	22	120	t	Urban
	м	11184	32	0,29	1	1	9	7	8	6	m	
	ж	12074	141	1,17	-	1	7	5	14	114	f	
Остала	с	29498	618	2,10	7	14	29	36	67	465	t	Other
	м	14553	92	0,63	4	7	17	16	20	28	m	
	ж	14945	526	3,52	3	7	12	20	47	437	f	
Младеновац	с	48047	757	1,58	12	16	56	51	104	518	t	Mladenovac
	м	23382	120	0,51	4	2	18	20	41	35	m	
	ж	24665	637	2,58	8	14	38	31	63	483	f	
Градска	с	21208	289	1,36	9	13	40	32	54	141	t	Urban
	м	9869	61	0,62	3	-	12	13	21	12	m	
	ж	11339	228	2,01	6	13	28	19	33	129	f	
Остала	с	26839	468	1,74	3	3	16	19	50	377	t	Other
	м	13513	59	0,44	1	2	6	7	20	23	m	
	ж	13326	409	3,07	2	1	10	12	30	354	f	

4. Становништво старо 10 и више година према полу, а неписмени и према старости, по општинама и градовима (наставак)
Population aged 10 and over by sex, and illiterates by age, by municipalities and cities (continued)

Регион Област Град – општина	Пол	Укупно Total	Неписмени / Illiterates								Sex	Region Area City – Municipality
			свега All	учешће у укупном станов- ништву (%) Share in total popu- lation (%)	10–14 год. / years	15–19	20–34	35–49	50–64	65 и више 65 and over		
Нови Београд	с	195114	1076	0,55	86	123	289	174	118	286	t	Novi Beograd
	м	89502	333	0,37	39	53	126	69	32	14	m	
	ж	105612	743	0,70	47	70	163	105	86	272	f	
Градска	с	195114	1076	0,55	86	123	289	174	118	286	t	Urban
	м	89502	333	0,37	39	53	126	69	32	14	m	
	ж	105612	743	0,70	47	70	163	105	86	272	f	
Обреновац	с	65109	1213	1,86	7	17	90	94	158	847	t	Obrenovac
	м	32048	199	0,62	3	7	38	24	50	77	m	
	ж	33061	1014	3,07	4	10	52	70	108	770	f	
Градска	с	22710	256	1,13	3	4	22	30	38	159	t	Urban
	м	10793	32	0,30	-	3	7	5	8	9	m	
	ж	11917	224	1,88	3	1	15	25	30	150	f	
Остала	с	42399	957	2,26	4	13	68	64	120	688	t	Other
	м	21255	167	0,79	3	4	31	19	42	68	m	
	ж	21144	790	3,74	1	9	37	45	78	620	f	
Палилула	с	156161	1490	0,95	75	86	308	174	183	664	t	Palilula
	м	73444	301	0,41	34	31	119	34	28	55	m	
	ж	82717	1189	1,44	41	55	189	140	155	609	f	
Градска	с	143585	1286	0,90	67	80	282	158	166	533	t	Urban
	м	67191	261	0,39	29	29	104	31	25	43	m	
	ж	76394	1025	1,34	38	51	178	127	141	490	f	
Остала	с	12576	204	1,62	8	6	26	16	17	131	t	Other
	м	6253	40	0,64	5	2	15	3	3	12	m	
	ж	6323	164	2,59	3	4	11	13	14	119	f	
Раковица	с	97950	425	0,43	18	12	61	34	31	269	t	Rakovica
	м	45810	93	0,20	8	6	36	14	10	19	m	
	ж	52140	332	0,64	10	6	25	20	21	250	f	
Градска	с	97950	425	0,43	18	12	61	34	31	269	t	Urban
	м	45810	93	0,20	8	6	36	14	10	19	m	
	ж	52140	332	0,64	10	6	25	20	21	250	f	
Савски венац	с	35902	87	0,24	2	2	23	10	7	43	t	Savski venac
	м	16206	29	0,18	2	1	13	5	3	5	m	
	ж	19696	58	0,29	-	1	10	5	4	38	f	
Градска	с	35902	87	0,24	2	2	23	10	7	43	t	Urban
	м	16206	29	0,18	2	1	13	5	3	5	m	
	ж	19696	58	0,29	-	1	10	5	4	38	f	
Сопот	с	18534	302	1,63	4	4	29	22	32	211	t	Sopot
	м	9135	53	0,58	2	1	15	11	9	15	m	
	ж	9399	249	2,65	2	3	14	11	23	196	f	
Градска	с	1755	10	0,57	-	-	2	2	1	5	t	Urban
	м	805	2	0,25	-	-	1	-	1	-	m	
	ж	950	8	0,84	-	-	1	2	-	5	f	
Остала	с	16779	292	1,74	4	4	27	20	31	206	t	Other
	м	8330	51	0,61	2	1	14	11	8	15	m	
	ж	8449	241	2,85	2	3	13	9	23	191	f	
Стари град	с	44951	63	0,14	1	5	19	6	10	22	t	Stari grad
	м	19800	23	0,12	-	3	12	2	5	1	m	
	ж	25151	40	0,16	1	2	7	4	5	21	f	
Градска	с	44951	63	0,14	1	5	19	6	10	22	t	Urban
	м	19800	23	0,12	-	3	12	2	5	1	m	
	ж	25151	40	0,16	1	2	7	4	5	21	f	

4. Становништво старо 10 и више година према полу, а неписмени и према старости, по општинама и градовима (наставка)
Population aged 10 and over by sex, and illiterates by age, by municipalities and cities (continued)

Регион Област Град – општина	Пол	Укупно Total	Неписмени / Illiterates								Sex	Region Area City – Municipality
			свега All	учешће у укупном станов- ништву (%) Share in total popu- lation (%)	10–14 год. / years	15–19	20–34	35–49	50–64	65 и више 65 and over		
Сурчин	с	39002	470	1,21	8	8	60	54	60	280	t	Surčin
	м	19423	71	0,37	4	3	19	15	9	21	m	
	ж	19579	399	2,04	4	5	41	39	51	259	f	
Градска	с	23724	313	1,32	8	6	47	40	39	173	t	Urban
	м	11810	40	0,34	4	1	12	10	4	9	m	
	ж	11914	273	2,29	4	5	35	30	35	164	f	
Остала	с	15278	157	1,03	-	2	13	14	21	107	t	Other
	м	7613	31	0,41	-	2	7	5	5	12	m	
	ж	7665	126	1,64	-	-	6	9	16	95	f	
Чукарица	с	163430	1313	0,80	88	97	304	163	123	538	t	Čukarica
	м	76710	386	0,50	52	52	152	69	30	31	m	
	ж	86720	927	1,07	36	45	152	94	93	507	f	
Градска	с	137121	780	0,57	53	39	169	87	72	360	t	Urban
	м	63843	199	0,31	27	19	81	34	17	21	m	
	ж	73278	581	0,79	26	20	88	53	55	339	f	
Остала	с	26309	533	2,03	35	58	135	76	51	178	t	Other
	м	12867	187	1,45	25	33	71	35	13	10	m	
	ж	13442	346	2,57	10	25	64	41	38	168	f	
Насеље Београд	с	1058052	5763	0,54	290	343	1184	696	650	2600	t	Beograd (settlement)
	м	486488	1361	0,28	138	147	522	232	160	162	m	
	ж	571564	4402	0,77	152	196	662	464	490	2438	f	
Регион Војводине	с	1748273	27823	1,59	601	847	3137	2866	4539	15833	t	Region Vojvodine
	м	845498	6653	0,79	324	453	1556	1198	1411	1711	m	
	ж	902775	21170	2,34	277	394	1581	1668	3128	14122	f	
Градска	с	1035606	10735	1,04	254	366	1332	1079	1589	6115	t	Urban
	м	491609	2395	0,49	126	176	613	396	498	586	m	
	ж	543997	8340	1,53	128	190	719	683	1091	5529	f	
Остала	с	712667	17088	2,40	347	481	1805	1787	2950	9718	t	Other
	м	353889	4258	1,20	198	277	943	802	913	1125	m	
	ж	358778	12830	3,58	149	204	862	985	2037	8593	f	
Западнобачка област	с	172025	2814	1,64	26	37	161	150	369	2071	t	Zapadnobačka oblast
	м	83488	518	0,62	14	18	83	71	119	213	m	
	ж	88537	2296	2,59	12	19	78	79	250	1858	f	
Градска	с	91711	1044	1,14	13	18	74	47	117	775	t	Urban
	м	43819	189	0,43	5	8	36	19	44	77	m	
	ж	47892	855	1,79	8	10	38	28	73	698	f	
Остала	с	80314	1770	2,20	13	19	87	103	252	1296	t	Other
	м	39669	329	0,83	9	10	47	52	75	136	m	
	ж	40645	1441	3,55	4	9	40	51	177	1160	f	
Апатин	с	26420	362	1,37	2	9	30	30	58	233	t	Apatin
	м	12869	69	0,54	1	3	13	9	17	26	m	
	ж	13551	293	2,16	1	6	17	21	41	207	f	
Градска	с	15837	206	1,30	2	6	19	18	24	137	t	Urban
	м	7645	34	0,44	1	1	8	5	5	14	m	
	ж	8192	172	2,10	1	5	11	13	19	123	f	
Остала	с	10583	156	1,47	-	3	11	12	34	96	t	Other
	м	5224	35	0,67	-	2	5	4	12	12	m	
	ж	5359	121	2,26	-	1	6	8	22	84	f	

4. Становништво старо 10 и више година према полу, а неписмени и према старости, по општинама и градовима (наставка)
Population aged 10 and over by sex, and illiterates by age, by municipalities and cities (continued)

Регион Област Град – општина	Пол	Укупно Total	Неписмени / Illiterates								Sex	Region Area City – Municipality
			свега All	учешће у укупном станов- ништву (%) Share in total popu- lation (%)	10–14 год. / years	15–19	20–34	35–49	50–64	65 и више 65 and over		
Кула	с	39191	544	1,39	6	8	29	18	71	412	t	Kula
	м	19072	93	0,49	2	5	13	7	24	42	m	
	ж	20119	451	2,24	4	3	16	11	47	370	f	
Градска	с	24342	341	1,40	5	6	17	8	36	269	t	Urban
	м	11741	57	0,49	1	4	7	2	15	28	m	
	ж	12601	284	2,25	4	2	10	6	21	241	f	
Остала	с	14849	203	1,37	1	2	12	10	35	143	t	Other
	м	7331	36	0,49	1	1	6	5	9	14	m	
	ж	7518	167	2,22	-	1	6	5	26	129	f	
Оџаци	с	27712	732	2,64	6	6	39	42	83	556	t	Odžaci
	м	13624	137	1,01	6	3	19	27	26	56	m	
	ж	14088	595	4,22	-	3	20	15	57	500	f	
Градска	с	8074	92	1,14	-	1	8	3	7	73	t	Urban
	м	3848	17	0,44	-	1	4	3	4	5	m	
	ж	4226	75	1,77	-	-	4	-	3	68	f	
Остала	с	19638	640	3,26	6	5	31	39	76	483	t	Other
	м	9776	120	1,23	6	2	15	24	22	51	m	
	ж	9862	520	5,27	-	3	16	15	54	432	f	
Сомбор	с	78702	1176	1,49	12	14	63	60	157	870	t	Sombor
	м	37923	219	0,58	5	7	38	28	52	89	m	
	ж	40779	957	2,35	7	7	25	32	105	781	f	
Градска	с	43458	405	0,93	6	5	30	18	50	296	t	Urban
	м	20585	81	0,39	3	2	17	9	20	30	m	
	ж	22873	324	1,42	3	3	13	9	30	266	f	
Остала	с	35244	771	2,19	6	9	33	42	107	574	t	Other
	м	17338	138	0,80	2	5	21	19	32	59	m	
	ж	17906	633	3,54	4	4	12	23	75	515	f	
Јужнобанатска област	с	265675	5196	1,96	100	169	627	643	900	2757	t	Južnobanatska oblast
	м	129614	1371	1,06	59	96	318	278	322	298	m	
	ж	136061	3825	2,81	41	73	309	365	578	2459	f	
Градска	с	152336	1817	1,19	30	68	235	189	271	1024	t	Urban
	м	73026	437	0,60	22	37	126	70	98	84	m	
	ж	79310	1380	1,74	8	31	109	119	173	940	f	
Остала	с	113339	3379	2,98	70	101	392	454	629	1733	t	Other
	м	56588	934	1,65	37	59	192	208	224	214	m	
	ж	56751	2445	4,31	33	42	200	246	405	1519	f	
Алибунар	с	18345	517	2,82	18	22	81	61	92	243	t	Alibunar
	м	9024	149	1,65	11	12	39	28	27	32	m	
	ж	9321	368	3,95	7	10	42	33	65	211	f	
Градска	с	7439	115	1,55	-	2	10	5	16	82	t	Urban
	м	3596	23	0,64	-	2	6	3	5	7	m	
	ж	3843	92	2,39	-	-	4	2	11	75	f	
Остала	с	10906	402	3,69	18	20	71	56	76	161	t	Other
	м	5428	126	2,32	11	10	33	25	22	25	m	
	ж	5478	276	5,04	7	10	38	31	54	136	f	
Бела Црква	с	15718	341	2,17	11	12	70	56	50	142	t	Bela Crkva
	м	7683	103	1,34	7	8	40	20	18	10	m	
	ж	8035	238	2,96	4	4	30	36	32	132	f	
Градска	с	8284	120	1,45	2	1	23	17	14	63	t	Urban
	м	3994	30	0,75	2	-	13	7	6	2	m	
	ж	4290	90	2,10	-	1	10	10	8	61	f	
Остала	с	7434	221	2,97	9	11	47	39	36	79	t	Other
	м	3689	73	1,98	5	8	27	13	12	8	m	
	ж	3745	148	3,95	4	3	20	26	24	71	f	

4. Становништво старо 10 и више година према полу, а неписмени и према старости, по општинама и градовима (наставка)
Population aged 10 and over by sex, and illiterates by age, by municipalities and cities (continued)

Регион Област Град – општина	Пол	Укупно Total	Неписмени / Illiterates								Sex	Region Area City – Municipality
			свега All	учешће у укупном станов- ништву (%) Share in total popu- lation (%)	10–14 год. / years	15–19	20–34	35–49	50–64	65 и више 65 and over		
Вршац	с	46952	773	1,65	20	30	132	97	147	347	t	Vršac
	м	22435	224	1,00	15	16	66	38	56	33	m	
	ж	24517	549	2,24	5	14	66	59	91	314	f	
Градска	с	32539	340	1,04	8	16	62	46	64	144	t	Urban
	м	15401	96	0,62	6	8	31	16	27	8	m	
	ж	17138	244	1,42	2	8	31	30	37	136	f	
Остала	с	14413	433	3,00	12	14	70	51	83	203	t	Other
	м	7034	128	1,82	9	8	35	22	29	25	m	
	ж	7379	305	4,13	3	6	35	29	54	178	f	
Ковачица	с	22740	295	1,30	7	10	42	41	53	142	t	Kovačica
	м	11314	80	0,71	3	5	11	15	24	22	m	
	ж	11426	215	1,88	4	5	31	26	29	120	f	
Градска	с	5667	29	0,51	-	-	7	2	8	12	t	Urban
	м	2789	13	0,47	-	-	4	1	6	2	m	
	ж	2878	16	0,56	-	-	3	1	2	10	f	
Остала	с	17073	266	1,56	7	10	35	39	45	130	t	Other
	м	8525	67	0,79	3	5	7	14	18	20	m	
	ж	8548	199	2,33	4	5	28	25	27	110	f	
Ковин	с	30496	940	3,08	15	26	71	122	187	519	t	Kovin
	м	15242	264	1,73	9	19	39	54	69	74	m	
	ж	15254	676	4,43	6	7	32	68	118	445	f	
Градска	с	12290	256	2,08	-	5	13	34	56	148	t	Urban
	м	6042	64	1,06	-	4	9	15	20	16	m	
	ж	6248	192	3,07	-	1	4	19	36	132	f	
Остала	с	18206	684	3,76	15	21	58	88	131	371	t	Other
	м	9200	200	2,17	9	15	30	39	49	58	m	
	ж	9006	484	5,37	6	6	28	49	82	313	f	
Опово	с	9341	198	2,12	3	12	20	23	30	110	t	Opovo
	м	4642	49	1,06	-	6	11	9	9	14	m	
	ж	4699	149	3,17	3	6	9	14	21	96	f	
Градска	с	4044	71	1,76	1	6	13	7	8	36	t	Urban
	м	1981	23	1,16	-	3	9	2	5	4	m	
	ж	2063	48	2,33	1	3	4	5	3	32	f	
Остала	с	5297	127	2,40	2	6	7	16	22	74	t	Other
	м	2661	26	0,98	-	3	2	7	4	10	m	
	ж	2636	101	3,83	2	3	5	9	18	64	f	
Панчево	с	111603	1785	1,60	23	54	178	166	265	1099	t	Pančevo
	м	54010	382	0,71	14	28	94	67	87	92	m	
	ж	57593	1403	2,44	9	26	84	99	178	1007	f	
Градска	с	82073	886	1,08	19	38	107	78	105	539	t	Urban
	м	39223	188	0,48	14	20	54	26	29	45	m	
	ж	42850	698	1,63	5	18	53	52	76	494	f	
Остала	с	29530	899	3,04	4	16	71	88	160	560	t	Other
	м	14787	194	1,31	-	8	40	41	58	47	m	
	ж	14743	705	4,78	4	8	31	47	102	513	f	
Пландиште	с	10480	347	3,31	3	3	33	77	76	155	t	Plandište
	м	5264	120	2,28	-	2	18	47	32	21	m	
	ж	5216	227	4,35	3	1	15	30	44	134	f	
Остала	с	10480	347	3,31	3	3	33	77	76	155	t	Other
	м	5264	120	2,28	-	2	18	47	32	21	m	
	ж	5216	227	4,35	3	1	15	30	44	134	f	

4. Становништво старо 10 и више година према полу, а неписмени и према старости, по општинама и градовима (наставак)
Population aged 10 and over by sex, and illiterates by age, by municipalities and cities (continued)

Регион Област Град – општина	Пол	Укупно Total	Неписмени / Illiterates								Sex	Region Area City – Municipality
			свега All	учешће у укупном станов- ништву (%) Share in total popu- lation (%)	10–14 год. / years	15–19	20–34	35–49	50–64	65 и више 65 and over		
Јужнобачка област	с	552448	7644	1,38	187	283	927	721	1176	4350	t	Južnobačka oblast
	м	264065	1795	0,68	111	154	489	283	310	448	m	
	ж	288383	5849	2,03	76	129	438	438	866	3902	f	
Градска	с	389058	3601	0,93	69	121	433	358	515	2105	t	Urban
	м	183241	762	0,42	37	55	206	126	147	191	m	
	ж	205817	2839	1,38	32	66	227	232	368	1914	f	
Остала	с	163390	4043	2,47	118	162	494	363	661	2245	t	Other
	м	80824	1033	1,28	74	99	283	157	163	257	m	
	ж	82566	3010	3,65	44	63	211	206	498	1988	f	
Град Нови Сад	с	306044	3099	1,01	122	183	588	378	369	1459	t	Grad Novi Sad
	м	143582	843	0,59	77	103	310	137	83	133	m	
	ж	162462	2256	1,39	45	80	278	241	286	1326	f	
Градска	с	248660	1739	0,70	49	90	304	208	211	877	t	Urban
	м	115200	396	0,34	26	44	139	65	49	73	m	
	ж	133460	1343	1,01	23	46	165	143	162	804	f	
Остала	с	57384	1360	2,37	73	93	284	170	158	582	t	Other
	м	28382	447	1,57	51	59	171	72	34	60	m	
	ж	29002	913	3,15	22	34	113	98	124	522	f	
Нови Сад	с	275414	2826	1,03	122	180	568	371	344	1241	t	Novi Sad
	м	128654	795	0,62	77	100	297	133	78	110	m	
	ж	146760	2031	1,38	45	80	271	238	266	1131	f	
Градска	с	224136	1582	0,71	49	89	289	204	200	751	t	Urban
	м	103317	365	0,35	26	43	130	62	45	59	m	
	ж	120819	1217	1,01	23	46	159	142	155	692	f	
Остала	с	51278	1244	2,43	73	91	279	167	144	490	t	Other
	м	25337	430	1,70	51	57	167	71	33	51	m	
	ж	25941	814	3,14	22	34	112	96	111	439	f	
Петроварадин	с	30630	273	0,89	-	3	20	7	25	218	t	Petrovaradin
	м	14928	48	0,32	-	3	13	4	5	23	m	
	ж	15702	225	1,43	-	-	7	3	20	195	f	
Градска	с	24524	157	0,64	-	1	15	4	11	126	t	Urban
	м	11883	31	0,26	-	1	9	3	4	14	m	
	ж	12641	126	1,00	-	-	6	1	7	112	f	
Остала	с	6106	116	1,90	-	2	5	3	14	92	t	Other
	м	3045	17	0,56	-	2	4	1	1	9	m	
	ж	3061	99	3,23	-	-	1	2	13	83	f	
Бач	с	13125	351	2,67	2	3	27	35	83	201	t	Bač
	м	6485	76	1,17	1	2	10	13	25	25	m	
	ж	6640	275	4,14	1	1	17	22	58	176	f	
Градска	с	4933	95	1,93	-	1	5	8	9	72	t	Urban
	м	2438	17	0,70	-	-	2	3	5	7	m	
	ж	2495	78	3,13	-	1	3	5	4	65	f	
Остала	с	8192	256	3,13	2	2	22	27	74	129	t	Other
	м	4047	59	1,46	1	2	8	10	20	18	m	
	ж	4145	197	4,75	1	-	14	17	54	111	f	
Бачка Паланка	с	50231	884	1,76	13	25	45	54	123	624	t	Bačka Palanka
	м	24346	163	0,67	8	12	21	24	34	64	m	
	ж	25885	721	2,79	5	13	24	30	89	560	f	
Градска	с	25402	312	1,23	2	6	16	19	36	233	t	Urban
	м	12217	55	0,45	1	2	6	9	13	24	m	
	ж	13185	257	1,95	1	4	10	10	23	209	f	
Остала	с	24829	572	2,30	11	19	29	35	87	391	t	Other
	м	12129	108	0,89	7	10	15	15	21	40	m	
	ж	12700	464	3,65	4	9	14	20	66	351	f	

4. Становништво старо 10 и више година према полу, а неписмени и према старости, по општинама и градовима (наставка)
Population aged 10 and over by sex, and illiterates by age, by municipalities and cities (continued)

Регион Област Град – општина	Пол	Укупно Total	Неписмени / Illiterates								Sex	Region Area City – Municipality
			свега All	учешће у укупном станов- ништву (%) Share in total popu- lation (%)	10–14 год. / years	15–19	20–34	35–49	50–64	65 и више 65 and over		
Бачки Петровац	с	12148	113	0,93	3	1	11	8	18	72	t	Bački Petrovac
	м	5978	28	0,47	2	-	5	6	7	8	m	
	ж	6170	85	1,38	1	1	6	2	11	64	f	
Градска	с	5579	25	0,45	2	-	4	4	9	6	t	Urban
	м	2770	10	0,36	1	-	1	3	5	-	m	
	ж	2809	15	0,53	1	-	3	1	4	6	f	
Остала	с	6569	88	1,34	1	1	7	4	9	66	t	Other
	м	3208	18	0,56	1	-	4	3	2	8	m	
	ж	3361	70	2,08	-	1	3	1	7	58	f	
Беоцин	с	14089	265	1,88	2	6	24	42	57	134	t	Beočin
	м	6964	37	0,53	1	2	8	9	10	7	m	
	ж	7125	228	3,20	1	4	16	33	47	127	f	
Градска	с	6898	169	2,45	1	4	17	37	46	64	t	Urban
	м	3353	18	0,54	-	1	4	5	6	2	m	
	ж	3545	151	4,26	1	3	13	32	40	62	f	
Остала	с	7191	96	1,34	1	2	7	5	11	70	t	Other
	м	3611	19	0,53	1	1	4	4	4	5	m	
	ж	3580	77	2,15	-	1	3	1	7	65	f	
Бечеј	с	33652	536	1,59	18	23	83	74	104	234	t	Bečeј
	м	16446	180	1,09	10	15	50	36	35	34	m	
	ж	17206	356	2,07	8	8	33	38	69	200	f	
Градска	с	21560	258	1,20	5	7	35	27	45	139	t	Urban
	м	10432	84	0,81	3	4	22	14	18	23	m	
	ж	11128	174	1,56	2	3	13	13	27	116	f	
Остала	с	12092	278	2,30	13	16	48	47	59	95	t	Other
	м	6014	96	1,60	7	11	28	22	17	11	m	
	ж	6078	182	2,99	6	5	20	25	42	84	f	
Врбас	с	37730	574	1,52	9	8	35	19	82	421	t	Vrbas
	м	18162	101	0,56	4	4	19	10	24	40	m	
	ж	19568	473	2,42	5	4	16	9	58	381	f	
Градска	с	21562	151	0,70	3	2	8	2	15	121	t	Urban
	м	10205	21	0,21	2	1	4	1	5	8	m	
	ж	11357	130	1,14	1	1	4	1	10	113	f	
Остала	с	16168	423	2,62	6	6	27	17	67	300	t	Other
	м	7957	80	1,01	2	3	15	9	19	32	m	
	ж	8211	343	4,18	4	3	12	8	48	268	f	
Жабалъ	с	23234	736	3,17	13	16	58	42	147	460	t	Žabalj
	м	11583	145	1,25	5	7	32	19	36	46	m	
	ж	11651	591	5,07	8	9	26	23	111	414	f	
Градска	с	8109	221	2,73	2	3	12	8	37	159	t	Urban
	м	4012	38	0,95	1	1	9	4	11	12	m	
	ж	4097	183	4,47	1	2	3	4	26	147	f	
Остала	с	15125	515	3,40	11	13	46	34	110	301	t	Other
	м	7571	107	1,41	4	6	23	15	25	34	m	
	ж	7554	408	5,40	7	7	23	19	85	267	f	
Србобран	с	14683	273	1,86	2	8	22	25	72	144	t	Srbobran
	м	7189	83	1,15	2	3	16	11	27	24	m	
	ж	7494	190	2,54	-	5	6	14	45	120	f	
Градска	с	10810	177	1,64	2	5	14	22	55	79	t	Urban
	м	5292	56	1,06	2	1	10	10	19	14	m	
	ж	5518	121	2,19	-	4	4	12	36	65	f	
Остала	с	3873	96	2,48	-	3	8	3	17	65	t	Other
	м	1897	27	1,42	-	2	6	1	8	10	m	
	ж	1976	69	3,49	-	1	2	2	9	55	f	

4. Становништво старо 10 и више година према полу, а неписмени и према старости, по општинама и градовима (наставак)
Population aged 10 and over by sex, and illiterates by age, by municipalities and cities (continued)

Регион Област Град – општина	Пол	Укупно Total	Неписмени / Illiterates								Sex	Region Area City – Municipality
			свега All	учешће у укупном станов- ништву (%) Share in total popu- lation (%)	10–14 год. / years	15–19	20–34	35–49	50–64	65 и више 65 and over		
Сремски Карловци	с	7951	68	0,86	-	-	4	5	8	51	t	Sremski Karlovci
	м	3832	7	0,18	-	-	2	2	1	2	m	
	ж	4119	61	1,48	-	-	2	3	7	49	f	
Градска	с	7951	68	0,86	-	-	4	5	8	51	t	Urban
	м	3832	7	0,18	-	-	2	2	1	2	m	
	ж	4119	61	1,48	-	-	2	3	7	49	f	
Темерин	с	25393	330	1,30	3	1	14	14	32	266	t	Temerin
	м	12403	51	0,41	1	1	8	8	11	22	m	
	ж	12990	279	2,15	2	-	6	6	21	244	f	
Градска	с	22751	301	1,32	3	-	9	12	30	247	t	Urban
	м	11096	45	0,41	1	-	5	7	10	22	m	
	ж	11655	256	2,20	2	-	4	5	20	225	f	
Остала	с	2642	29	1,10	-	1	5	2	2	19	t	Other
	м	1307	6	0,46	-	1	3	1	1	-	m	
	ж	1335	23	1,72	-	-	2	1	1	19	f	
Тител	с	14168	415	2,93	-	9	16	25	81	284	t	Titel
	м	7095	81	1,14	-	5	8	8	17	43	m	
	ж	7073	334	4,72	-	4	8	17	64	241	f	
Градска	с	4843	85	1,76	-	3	5	6	14	57	t	Urban
	м	2394	15	0,63	-	1	2	3	5	4	m	
	ж	2449	70	2,86	-	2	3	3	9	53	f	
Остала	с	9325	330	3,54	-	6	11	19	67	227	t	Other
	м	4701	66	1,40	-	4	6	5	12	39	m	
	ж	4624	264	5,71	-	2	5	14	55	188	f	
Севернобанатска област	с	134468	2058	1,53	54	71	342	308	448	835	t	Severnobanatska oblast
	м	65500	656	1,00	31	41	164	131	168	121	m	
	ж	68968	1402	2,03	23	30	178	177	280	714	f	
Градска	с	84876	905	1,07	22	34	144	125	194	386	t	Urban
	м	40673	275	0,68	11	20	65	50	68	61	m	
	ж	44203	630	1,43	11	14	79	75	126	325	f	
Остала	с	49592	1153	2,32	32	37	198	183	254	449	t	Other
	м	24827	381	1,53	20	21	99	81	100	60	m	
	ж	24765	772	3,12	12	16	99	102	154	389	f	
Ада	с	15512	151	0,97	3	5	12	15	43	73	t	Ada
	м	7465	64	0,86	1	4	9	9	21	20	m	
	ж	8047	87	1,08	2	1	3	6	22	53	f	
Градска	с	14223	132	0,93	3	5	11	13	33	67	t	Urban
	м	6799	53	0,78	1	4	8	8	15	17	m	
	ж	7424	79	1,06	2	1	3	5	18	50	f	
Остала	с	1289	19	1,47	-	-	1	2	10	6	t	Other
	м	666	11	1,65	-	-	1	1	6	3	m	
	ж	623	8	1,28	-	-	-	1	4	3	f	
Кањижа	с	23023	231	1,00	12	9	61	52	43	54	t	Kanjiža
	м	11243	91	0,81	6	4	28	24	15	14	m	
	ж	11780	140	1,19	6	5	33	28	28	40	f	
Градска	с	8954	43	0,48	-	2	13	9	8	11	t	Urban
	м	4278	16	0,37	-	2	5	3	3	3	m	
	ж	4676	27	0,58	-	-	8	6	5	8	f	
Остала	с	14069	188	1,34	12	7	48	43	35	43	t	Other
	м	6965	75	1,08	6	2	23	21	12	11	m	
	ж	7104	113	1,59	6	5	25	22	23	32	f	

4. Становништво старо 10 и више година према полу, а неписмени и према старости, по општинама и градовима (наставак)
Population aged 10 and over by sex, and illiterates by age, by municipalities and cities (continued)

Регион Област Град – општина	Пол	Укупно Total	Неписмени / Illiterates								Sex	Region Area City – Municipality
			свега All	учешће у укупном станов- ништву (%) Share in total popu- lation (%)	10–14 год. / years	15–19	20–34	35–49	50–64	65 и више 65 and over		
Киkinda	с	54064	1019	1,88	15	16	137	109	205	537	t	Kikinda
	м	26361	264	1,00	9	9	61	47	75	63	m	
	ж	27703	755	2,73	6	7	76	62	130	474	f	
Градска	с	34557	505	1,46	10	11	81	59	110	234	t	Urban
	м	16605	134	0,81	6	5	32	24	38	29	m	
	ж	17952	371	2,07	4	6	49	35	72	205	f	
Остала	с	19507	514	2,63	5	5	56	50	95	303	t	Other
	м	9756	130	1,33	3	4	29	23	37	34	m	
	ж	9751	384	3,94	2	1	27	27	58	269	f	
Нови Кнежевац	с	10195	227	2,23	10	7	32	41	65	72	t	Novi Kneževac
	м	5023	72	1,43	4	5	17	16	21	9	m	
	ж	5172	155	3,00	6	2	15	25	44	63	f	
Градска	с	6364	75	1,18	5	1	6	11	18	34	t	Urban
	м	3094	19	0,61	2	1	3	4	4	5	m	
	ж	3270	56	1,71	3	-	3	7	14	29	f	
Остала	с	3831	152	3,97	5	6	26	30	47	38	t	Other
	м	1929	53	2,75	2	4	14	12	17	4	m	
	ж	1902	99	5,21	3	2	12	18	30	34	f	
Сента	с	21214	291	1,37	12	27	81	72	60	39	t	Senta
	м	10230	129	1,26	9	16	40	30	25	9	m	
	ж	10984	162	1,47	3	11	41	42	35	30	f	
Градска	с	17056	129	0,76	3	13	31	28	21	33	t	Urban
	м	8111	46	0,57	1	7	16	9	7	6	m	
	ж	8945	83	0,93	2	6	15	19	14	27	f	
Остала	с	4158	162	3,90	9	14	50	44	39	6	t	Other
	м	2119	83	3,92	8	9	24	21	18	3	m	
	ж	2039	79	3,87	1	5	26	23	21	3	f	
Чока	с	10460	139	1,33	2	7	19	19	32	60	t	Čoka
	м	5178	36	0,70	2	3	9	5	11	6	m	
	ж	5282	103	1,95	-	4	10	14	21	54	f	
Градска	с	3722	21	0,56	1	2	2	5	4	7	t	Urban
	м	1786	7	0,39	1	1	1	2	1	1	m	
	ж	1936	14	0,72	-	1	1	3	3	6	f	
Остала	с	6738	118	1,75	1	5	17	14	28	53	t	Other
	м	3392	29	0,85	1	2	8	3	10	5	m	
	ж	3346	89	2,66	-	3	9	11	18	48	f	
Севернобачка област	с	169609	1993	1,18	90	102	346	358	375	722	t	Severnobačka oblast
	м	81371	611	0,75	38	43	142	158	129	101	m	
	ж	88238	1382	1,57	52	59	204	200	246	621	f	
Градска	с	108734	1016	0,93	72	71	229	178	146	320	t	Urban
	м	51331	282	0,55	25	27	86	67	40	37	m	
	ж	57403	734	1,28	47	44	143	111	106	283	f	
Остала	с	60875	977	1,60	18	31	117	180	229	402	t	Other
	м	30040	329	1,10	13	16	56	91	89	64	m	
	ж	30835	648	2,10	5	15	61	89	140	338	f	
Бачка Топола	с	30547	535	1,75	7	7	61	117	140	203	t	Bačka Topola
	м	14827	194	1,31	4	4	30	61	60	35	m	
	ж	15720	341	2,17	3	3	31	56	80	168	f	
Градска	с	13326	72	0,54	3	1	11	6	10	41	t	Urban
	м	6289	17	0,27	-	1	8	3	2	3	m	
	ж	7037	55	0,78	3	-	3	3	8	38	f	
Остала	с	17221	463	2,69	4	6	50	111	130	162	t	Other
	м	8538	177	2,07	4	3	22	58	58	32	m	
	ж	8683	286	3,29	-	3	28	53	72	130	f	

4. Становништво старо 10 и више година према полу, а неписмени и према старости, по општинама и градовима (наставак)
Population aged 10 and over by sex, and illiterates by age, by municipalities and cities (continued)

Регион Област Град – општина	Пол	Укупно Total	Неписмени / Illiterates								Sex	Region Area City – Municipality
			свега All	учешће у укупном станов- ништву (%) Share in total popu- lation (%)	10–14 год. / years	15–19	20–34	35–49	50–64	65 и више 65 and over		
Мали Иђош	с	10868	173	1,59	5	7	29	21	28	83	t	Mali Idoš
	м	5313	46	0,87	5	4	10	6	8	13	m	
	ж	5555	127	2,29	-	3	19	15	20	70	f	
Остала	с	10868	173	1,59	5	7	29	21	28	83	t	Other
	м	5313	46	0,87	5	4	10	6	8	13	m	
	ж	5555	127	2,29	-	3	19	15	20	70	f	
Суботица	с	128194	1285	1,00	78	88	256	220	207	436	t	Subotica
	м	61231	371	0,61	29	35	102	91	61	53	m	
	ж	66963	914	1,36	49	53	154	129	146	383	f	
Градска	с	95408	944	0,99	69	70	218	172	136	279	t	Urban
	м	45042	265	0,59	25	26	78	64	38	34	m	
	ж	50366	679	1,35	44	44	140	108	98	245	f	
Остала	с	32786	341	1,04	9	18	38	48	71	157	t	Other
	м	16189	106	0,65	4	9	24	27	23	19	m	
	ж	16597	235	1,42	5	9	14	21	48	138	f	
Средњобанатска област	с	170334	3073	1,80	84	102	423	377	613	1474	t	Srednjobanatska oblast
	м	82633	786	0,95	44	52	191	142	180	177	m	
	ж	87701	2287	2,61	40	50	232	235	433	1297	f	
Градска	с	85894	901	1,05	33	26	139	114	191	398	t	Urban
	м	40657	229	0,56	17	13	53	37	52	57	m	
	ж	45237	672	1,49	16	13	86	77	139	341	f	
Остала	с	84440	2172	2,57	51	76	284	263	422	1076	t	Other
	м	41976	557	1,33	27	39	138	105	128	120	m	
	ж	42464	1615	3,80	24	37	146	158	294	956	f	
Житиште	с	15373	385	2,50	4	12	55	43	75	196	t	Žitište
	м	7584	101	1,33	2	8	28	19	20	24	m	
	ж	7789	284	3,65	2	4	27	24	55	172	f	
Градска	с	2620	62	2,37	1	1	6	6	17	31	t	Urban
	м	1301	14	1,08	1	-	3	2	4	4	m	
	ж	1319	48	3,64	-	1	3	4	13	27	f	
Остала	с	12753	323	2,53	3	11	49	37	58	165	t	Other
	м	6283	87	1,38	1	8	25	17	16	20	m	
	ж	6470	236	3,65	2	3	24	20	42	145	f	
Зрењанин	с	111773	1614	1,44	50	51	207	166	296	844	t	Zrenjanin
	м	53791	372	0,69	22	24	83	54	92	97	m	
	ж	57982	1242	2,14	28	27	124	112	204	747	f	
Градска	с	69159	626	0,91	28	21	117	80	121	259	t	Urban
	м	32596	158	0,48	14	11	43	22	35	33	m	
	ж	36563	468	1,28	14	10	74	58	86	226	f	
Остала	с	42614	988	2,32	22	30	90	86	175	585	t	Other
	м	21195	214	1,01	8	13	40	32	57	64	m	
	ж	21419	774	3,61	14	17	50	54	118	521	f	
Нова Црња	с	9406	355	3,77	13	13	54	74	82	119	t	Nova Crnja
	м	4668	110	2,36	9	6	25	32	25	13	m	
	ж	4738	245	5,17	4	7	29	42	57	106	f	
Остала	с	9406	355	3,77	13	13	54	74	82	119	t	Other
	м	4668	110	2,36	9	6	25	32	25	13	m	
	ж	4738	245	5,17	4	7	29	42	57	106	f	

4. Становништво старо 10 и више година према полу, а неписмени и према старости, по општинама и градовима (наставка)
Population aged 10 and over by sex, and illiterates by age, by municipalities and cities (continued)

Регион Област Град – општина	Пол	Укупно Total	Неписмени / Illiterates								Sex	Region Area City – Municipality
			свега All	учешће у укупном станов- ништву (%) Share in total popu- lation (%)	10–14 год. / years	15–19	20–34	35–49	50–64	65 и више 65 and over		
Нови Бечеј	с	21612	390	1,80	11	13	50	47	93	176	t	Novi Bečej
	м	10525	125	1,19	7	8	31	20	28	31	m	
	ж	11087	265	2,39	4	5	19	27	65	145	f	
Градска	с	11891	142	1,19	4	3	12	14	34	75	t	Urban
	м	5662	39	0,69	2	1	5	5	9	17	m	
	ж	6229	103	1,65	2	2	7	9	25	58	f	
Остала	с	9721	248	2,55	7	10	38	33	59	101	t	Other
	м	4863	86	1,77	5	7	26	15	19	14	m	
	ж	4858	162	3,33	2	3	12	18	40	87	f	
Сечањ	с	12170	329	2,70	6	13	57	47	67	139	t	Sečanj
	м	6065	78	1,29	4	6	24	17	15	12	m	
	ж	6105	251	4,11	2	7	33	30	52	127	f	
Градска	с	2224	71	3,19	-	1	4	14	19	33	t	Urban
	м	1098	18	1,64	-	1	2	8	4	3	m	
	ж	1126	53	4,71	-	-	2	6	15	30	f	
Остала	с	9946	258	2,59	6	12	53	33	48	106	t	Other
	м	4967	60	1,21	4	5	22	9	11	9	m	
	ж	4979	198	3,98	2	7	31	24	37	97	f	
Сремска област	с	283714	5045	1,78	60	83	311	309	658	3624	t	Sremska oblast
	м	138827	916	0,66	27	49	169	135	183	353	m	
	ж	144887	4129	2,85	33	34	142	174	475	3271	f	
Градска	с	122997	1451	1,18	15	28	78	68	155	1107	t	Urban
	м	58862	221	0,38	9	16	41	27	49	79	m	
	ж	64135	1230	1,92	6	12	37	41	106	1028	f	
Остала	с	160717	3594	2,24	45	55	233	241	503	2517	t	Other
	м	79965	695	0,87	18	33	128	108	134	274	m	
	ж	80752	2899	3,59	27	22	105	133	369	2243	f	
Инђија	с	43092	741	1,72	10	10	25	38	80	578	t	Indija
	м	21186	126	0,59	3	9	18	19	29	48	m	
	ж	21906	615	2,81	7	1	7	19	51	530	f	
Градска	с	23544	296	1,26	2	2	9	7	21	255	t	Urban
	м	11391	41	0,36	2	2	7	5	8	17	m	
	ж	12153	255	2,10	-	-	2	2	13	238	f	
Остала	с	19548	445	2,28	8	8	16	31	59	323	t	Other
	м	9795	85	0,87	1	7	11	14	21	31	m	
	ж	9753	360	3,69	7	1	5	17	38	292	f	
Ириг	с	9998	172	1,72	2	3	7	11	34	115	t	Irig
	м	4895	37	0,76	1	2	5	7	10	12	m	
	ж	5103	135	2,65	1	1	2	4	24	103	f	
Градска	с	4022	64	1,59	-	2	2	4	6	50	t	Urban
	м	1972	11	0,56	-	2	1	2	1	5	m	
	ж	2050	53	2,59	-	-	1	2	5	45	f	
Остала	с	5976	108	1,81	2	1	5	7	28	65	t	Other
	м	2923	26	0,89	1	-	4	5	9	7	m	
	ж	3053	82	2,69	1	1	1	2	19	58	f	
Пећинци	с	17815	359	2,02	4	5	49	43	57	201	t	Pećinci
	м	8961	107	1,19	1	2	36	15	22	31	m	
	ж	8854	252	2,85	3	3	13	28	35	170	f	
Остала	с	17815	359	2,02	4	5	49	43	57	201	t	Other
	м	8961	107	1,19	1	2	36	15	22	31	m	
	ж	8854	252	2,85	3	3	13	28	35	170	f	

4. Становништво старо 10 и више година према полу, а неписмени и према старости, по општинама и градовима (наставка)
Population aged 10 and over by sex, and illiterates by age, by municipalities and cities (continued)

Регион Област Град – општина	Пол	Укупно Total	Неписмени / Illiterates								Sex	Region Area City – Municipality
			свега All	учешће у укупном станов- ништву (%) Share in total popu- lation (%)	10–14 год. / years	15–19	20–34	35–49	50–64	65 и више 65 and over		
Рума	с	49685	1109	2,23	20	21	66	63	154	785	t	Ruma
	м	24266	197	0,81	10	12	37	25	40	73	m	
	ж	25419	912	3,59	10	9	29	38	114	712	f	
Градска	с	27458	387	1,41	8	10	22	18	47	282	t	Urban
	м	13075	61	0,47	5	6	13	10	14	13	m	
	ж	14383	326	2,27	3	4	9	8	33	269	f	
Остала	с	22227	722	3,25	12	11	44	45	107	503	t	Other
	м	11191	136	1,22	5	6	24	15	26	60	m	
	ж	11036	586	5,31	7	5	20	30	81	443	f	
Сремска Митровица	с	72619	1471	2,03	18	28	87	74	189	1075	t	Sremska Mitrovica
	м	35282	234	0,66	9	14	34	32	38	107	m	
	ж	37337	1237	3,31	9	14	53	42	151	968	f	
Градска	с	37662	423	1,12	5	9	26	22	41	320	t	Urban
	м	17866	61	0,34	2	4	10	6	12	27	m	
	ж	19796	362	1,83	3	5	16	16	29	293	f	
Остала	с	34957	1048	3,00	13	19	61	52	148	755	t	Other
	м	17416	173	0,99	7	10	24	26	26	80	m	
	ж	17541	875	4,99	6	9	37	26	122	675	f	
Стара Пазова	с	59266	752	1,27	5	9	57	47	89	545	t	Stara Pazova
	м	28982	135	0,47	2	6	29	21	24	53	m	
	ж	30284	617	2,04	3	3	28	26	65	492	f	
Градска	с	16777	161	0,96	-	2	11	7	24	117	t	Urban
	м	8090	24	0,30	-	1	5	2	8	8	m	
	ж	8687	137	1,58	-	1	6	5	16	109	f	
Остала	с	42489	591	1,39	5	7	46	40	65	428	t	Other
	м	20892	111	0,53	2	5	24	19	16	45	m	
	ж	21597	480	2,22	3	2	22	21	49	383	f	
Шид	с	31239	441	1,41	1	7	20	33	55	325	t	Šid
	м	15255	80	0,52	1	4	10	16	20	29	m	
	ж	15984	361	2,26	-	3	10	17	35	296	f	
Градска	с	13534	120	0,89	-	3	8	10	16	83	t	Urban
	м	6468	23	0,36	-	1	5	2	6	9	m	
	ж	7066	97	1,37	-	2	3	8	10	74	f	
Остала	с	17705	321	1,81	1	4	12	23	39	242	t	Other
	м	8787	57	0,65	1	3	5	14	14	20	m	
	ж	8918	264	2,96	-	1	7	9	25	222	f	
СРБИЈА - ЈУГ	с	3260288	87211	2,67	896	1230	4834	4865	8389	66997	t	SRBIJA - JUG
	м	1600889	13672	0,85	442	616	2185	1941	2537	5951	m	
	ж	1659399	73539	4,43	454	614	2649	2924	5852	61046	f	
Градска	с	1603501	21393	1,33	441	611	2394	1987	2602	13358	t	Urban
	м	770278	3802	0,49	202	299	1009	653	660	979	m	
	ж	833223	17591	2,11	239	312	1385	1334	1942	12379	f	
Остала	с	1656787	65818	3,97	455	619	2440	2878	5787	53639	t	Other
	м	830611	9870	1,19	240	317	1176	1288	1877	4972	m	
	ж	826176	55948	6,77	215	302	1264	1590	3910	48667	f	
Регион Шумадије и Западне Србије	с	1835715	43722	2,38	345	456	1798	2036	4100	34987	t	Region Šumadije i Zapadne Srbije
	м	899840	6150	0,68	185	232	864	868	1209	2792	m	
	ж	935875	37572	4,01	160	224	934	1168	2891	32195	f	
Градска	с	865602	9255	1,07	124	191	775	651	1026	6488	t	Urban
	м	413518	1540	0,37	68	101	377	264	288	442	m	
	ж	452084	7715	1,71	56	90	398	387	738	6046	f	
Остала	с	970113	34467	3,55	221	265	1023	1385	3074	28499	t	Other
	м	486322	4610	0,95	117	131	487	604	921	2350	m	
	ж	483791	29857	6,17	104	134	536	781	2153	26149	f	

4. Становништво старо 10 и више година према полу, а неписмени и према старости, по општинама и градовима (наставак)
Population aged 10 and over by sex, and illiterates by age, by municipalities and cities (continued)

Регион Област Град – општина	Пол	Укупно Total	Неписмени / Illiterates								Sex	Region Area City – Municipality
			свега All	учешће у укупном станов- ништву (%) Share in total popu- lation (%)	10–14 год. / years	15–19	20–34	35–49	50–64	65 и више 65 and over		
Златиборска област	с	259574	6499	2,50	34	41	161	200	474	5589	t	Zlatiborska oblast
	м	127837	769	0,60	21	21	80	91	123	433	m	
	ж	131737	5730	4,35	13	20	81	109	351	5156	f	
Градска	с	132270	1324	1,00	17	22	72	63	109	1041	t	Urban
	м	63814	167	0,26	13	12	40	26	23	53	m	
	ж	68456	1157	1,69	4	10	32	37	86	988	f	
Остала	с	127304	5175	4,07	17	19	89	137	365	4548	t	Other
	м	64023	602	0,94	8	9	40	65	100	380	m	
	ж	63281	4573	7,23	9	10	49	72	265	4168	f	
Ариље	с	17007	353	2,08	-	1	16	10	23	303	t	Arijlje
	м	8418	42	0,50	-	-	8	5	11	18	m	
	ж	8589	311	3,62	-	1	8	5	12	285	f	
Градска	с	6068	39	0,64	-	-	6	2	6	25	t	Urban
	м	2940	8	0,27	-	-	3	2	1	2	m	
	ж	3128	31	0,99	-	-	3	-	5	23	f	
Остала	с	10939	314	2,87	-	1	10	8	17	278	t	Other
	м	5478	34	0,62	-	-	5	3	10	16	m	
	ж	5461	280	5,13	-	1	5	5	7	262	f	
Бајина Башта	с	23714	791	3,34	1	4	10	24	41	711	t	Bajina Bašta
	м	11780	73	0,62	-	1	2	13	13	44	m	
	ж	11934	718	6,02	1	3	8	11	28	667	f	
Градска	с	8214	61	0,74	1	-	2	5	2	51	t	Urban
	м	3978	6	0,15	-	-	-	2	1	3	m	
	ж	4236	55	1,30	1	-	2	3	1	48	f	
Остала	с	15500	730	4,71	-	4	8	19	39	660	t	Other
	м	7802	67	0,86	-	1	2	11	12	41	m	
	ж	7698	663	8,61	-	3	6	8	27	619	f	
Косјерић	с	11078	404	3,65	1	2	8	6	21	366	t	Kosjerić
	м	5462	38	0,70	1	2	4	4	6	21	m	
	ж	5616	366	6,52	-	-	4	2	15	345	f	
Градска	с	3573	38	1,06	1	1	3	2	3	28	t	Urban
	м	1730	8	0,46	1	1	3	2	1	-	m	
	ж	1843	30	1,63	-	-	-	-	2	28	f	
Остала	с	7505	366	4,88	-	1	5	4	18	338	t	Other
	м	3732	30	0,80	-	1	1	2	5	21	m	
	ж	3773	336	8,91	-	-	4	2	13	317	f	
Нова Варош	с	15340	506	3,30	4	1	9	14	23	455	t	Nova Varoš
	м	7609	55	0,72	2	-	6	7	5	35	m	
	ж	7731	451	5,83	2	1	3	7	18	420	f	
Градска	с	7996	65	0,81	-	-	4	2	2	57	t	Urban
	м	3886	5	0,13	-	-	3	1	-	1	m	
	ж	4110	60	1,46	-	-	1	1	2	56	f	
Остала	с	7344	441	6,00	4	1	5	12	21	398	t	Other
	м	3723	50	1,34	2	-	3	6	5	34	m	
	ж	3621	391	10,80	2	1	2	6	16	364	f	
Пожега	с	27142	550	2,03	3	3	13	15	32	484	t	Požega
	м	13190	54	0,41	1	2	9	9	10	23	m	
	ж	13952	496	3,56	2	1	4	6	22	461	f	
Градска	с	11855	110	0,93	1	-	6	7	11	85	t	Urban
	м	5628	15	0,27	1	-	5	4	3	2	m	
	ж	6227	95	1,53	-	-	1	3	8	83	f	
Остала	с	15287	440	2,88	2	3	7	8	21	399	t	Other
	м	7562	39	0,52	-	2	4	5	7	21	m	
	ж	7725	401	5,19	2	1	3	3	14	378	f	

4. Становништво старо 10 и више година према полу, а неписмени и према старости, по општинама и градовима (наставка)
Population aged 10 and over by sex, and illiterates by age, by municipalities and cities (continued)

Регион Област Град – општина	Пол	Укупно Total	Неписмени / Illiterates								Sex	Region Area City – Municipality
			свега All	учешће у укупном станов- ништву (%) Share in total popu- lation (%)	10–14 год. / years	15–19	20–34	35–49	50–64	65 и више 65 and over		
Прибој	с	24923	549	2,20	4	4	14	13	37	477	t	Priboj
	м	12313	65	0,53	2	3	9	4	16	31	m	
	ж	12610	484	3,84	2	1	5	9	21	446	f	
Градска	с	13674	147	1,08	2	4	7	7	10	117	t	Urban
	м	6686	16	0,24	1	3	6	2	3	1	m	
	ж	6988	131	1,87	1	1	1	5	7	116	f	
Остала	с	11249	402	3,57	2	-	7	6	27	360	t	Other
	м	5627	49	0,87	1	-	3	2	13	30	m	
	ж	5622	353	6,28	1	-	4	4	14	330	f	
Пријеполје	с	33088	819	2,48	6	7	28	39	71	668	t	Prijepolje
	м	16480	122	0,74	3	3	15	21	15	65	m	
	ж	16608	697	4,20	3	4	13	18	56	603	f	
Градска	с	12028	140	1,16	-	3	12	11	10	104	t	Urban
	м	5836	18	0,31	-	1	6	3	-	8	m	
	ж	6192	122	1,97	-	2	6	8	10	96	f	
Остала	с	21060	679	3,22	6	4	16	28	61	564	t	Other
	м	10644	104	0,98	3	2	9	18	15	57	m	
	ж	10416	575	5,52	3	2	7	10	46	507	f	
Сјеница	с	22698	1086	4,78	7	12	29	52	171	815	t	Sjenica
	м	11575	217	1,87	4	5	13	16	32	147	m	
	ж	11123	869	7,81	3	7	16	36	139	668	f	
Градска	с	12114	338	2,79	6	10	16	17	50	239	t	Urban
	м	6019	57	0,95	4	4	7	5	7	30	m	
	ж	6095	281	4,61	2	6	9	12	43	209	f	
Остала	с	10584	748	7,07	1	2	13	35	121	576	t	Other
	м	5556	160	2,88	-	1	6	11	25	117	m	
	ж	5028	588	11,69	1	1	7	24	96	459	f	
Ужице	с	71102	1025	1,44	8	7	27	21	36	926	t	Užice
	м	34374	78	0,23	8	5	11	8	12	34	m	
	ж	36728	947	2,58	-	2	16	13	24	892	f	
Градска	с	54225	378	0,70	6	4	16	10	15	327	t	Urban
	м	25905	34	0,13	6	3	7	5	7	6	m	
	ж	28320	344	1,21	-	1	9	5	8	321	f	
Остала	с	16877	647	3,83	2	3	11	11	21	599	t	Other
	м	8469	44	0,52	2	2	4	3	5	28	m	
	ж	8408	603	7,17	-	1	7	8	16	571	f	
Чајетина	с	13482	416	3,09	-	-	7	6	19	384	t	Čajetina
	м	6636	25	0,38	-	-	3	4	3	15	m	
	ж	6846	391	5,71	-	-	4	2	16	369	f	
Градска	с	2523	8	0,32	-	-	-	-	-	8	t	Urban
	м	1206	-	-	-	-	-	-	-	-	m	
	ж	1317	8	0,61	-	-	-	-	-	8	f	
Остала	с	10959	408	3,72	-	-	7	6	19	376	t	Other
	м	5430	25	0,46	-	-	3	4	3	15	m	
	ж	5529	383	6,93	-	-	4	2	16	361	f	
Колубарска област	с	159144	4210	2,65	42	47	178	222	420	3301	t	Kolubarska oblast
	м	78520	596	0,76	18	21	85	90	132	250	m	
	ж	80624	3614	4,48	24	26	93	132	288	3051	f	
Градска	с	66883	546	0,82	9	11	29	33	44	420	t	Urban
	м	31680	68	0,21	3	7	18	15	11	14	m	
	ж	35203	478	1,36	6	4	11	18	33	406	f	
Остала	с	92261	3664	3,97	33	36	149	189	376	2881	t	Other
	м	46840	528	1,13	15	14	67	75	121	236	m	
	ж	45421	3136	6,90	18	22	82	114	255	2645	f	

4. Становништво старо 10 и више година према полу, а неписмени и према старости, по општинама и градовима (наставак)
Population aged 10 and over by sex, and illiterates by age, by municipalities and cities (continued)

Регион Област Град – општина	Пол	Укупно Total	Неписмени / Illiterates								Sex	Region Area City – Municipality
			свега All	учешће у укупном станов- ништву (%) Share in total popu- lation (%)	10–14 год. / years	15–19	20–34	35–49	50–64	65 и више 65 and over		
Ваљево	с	82597	1530	1,85	7	15	41	45	114	1308	t	Valjevo
	м	40147	178	0,44	1	9	20	19	35	94	m	
	ж	42450	1352	3,18	6	6	21	26	79	1214	f	
Градска	с	53756	413	0,77	4	8	21	23	30	327	t	Urban
	м	25463	55	0,22	1	6	14	12	10	12	m	
	ж	28293	358	1,27	3	2	7	11	20	315	f	
Остала	с	28841	1117	3,87	3	7	20	22	84	981	t	Other
	м	14684	123	0,84	-	3	6	7	25	82	m	
	ж	14157	994	7,02	3	4	14	15	59	899	f	
Лајковац	с	13967	417	2,99	6	12	33	37	52	277	t	Lajkovac
	м	6930	70	1,01	6	5	15	9	14	21	m	
	ж	7037	347	4,93	-	7	18	28	38	256	f	
Градска	с	2950	37	1,25	-	2	2	3	4	26	t	Urban
	м	1410	5	0,35	-	1	2	1	-	1	m	
	ж	1540	32	2,08	-	1	-	2	4	25	f	
Остала	с	11017	380	3,45	6	10	31	34	48	251	t	Other
	м	5520	65	1,18	6	4	13	8	14	20	m	
	ж	5497	315	5,73	-	6	18	26	34	231	f	
Љиг	с	11658	221	1,90	2	1	11	14	19	174	t	Ljig
	м	5742	35	0,61	2	-	8	10	6	9	m	
	ж	5916	186	3,14	-	1	3	4	13	165	f	
Градска	с	3093	23	0,74	-	-	2	-	1	20	t	Urban
	м	1459	1	0,07	-	-	-	-	-	1	m	
	ж	1634	22	1,35	-	-	2	-	1	19	f	
Остала	с	8565	198	2,31	2	1	9	14	18	154	t	Other
	м	4283	34	0,79	2	-	8	10	6	8	m	
	ж	4282	164	3,83	-	1	1	4	12	146	f	
Мионица	с	12972	428	3,30	2	2	9	19	34	362	t	Mionica
	м	6537	56	0,86	1	2	6	9	15	23	m	
	ж	6435	372	5,78	1	-	3	10	19	339	f	
Градска	с	1476	21	1,42	-	-	1	-	1	19	t	Urban
	м	685	1	0,15	-	-	1	-	-	-	m	
	ж	791	20	2,53	-	-	-	-	1	19	f	
Остала	с	11496	407	3,54	2	2	8	19	33	343	t	Other
	м	5852	55	0,94	1	2	5	9	15	23	m	
	ж	5644	352	6,24	1	-	3	10	18	320	f	
Осечина	с	11599	608	5,24	1	2	11	26	49	519	t	Osečina
	м	5955	77	1,29	-	-	3	9	18	47	m	
	ж	5644	531	9,41	1	2	8	17	31	472	f	
Остала	с	11599	608	5,24	1	2	11	26	49	519	t	Other
	м	5955	77	1,29	-	-	3	9	18	47	m	
	ж	5644	531	9,41	1	2	8	17	31	472	f	
Уб	с	26351	1006	3,82	24	15	73	81	152	661	t	Ub
	м	13209	180	1,36	8	5	33	34	44	56	m	
	ж	13142	826	6,29	16	10	40	47	108	605	f	
Градска	с	5608	52	0,93	5	1	3	7	8	28	t	Urban
	м	2663	6	0,23	2	-	1	2	1	-	m	
	ж	2945	46	1,56	3	1	2	5	7	28	f	
Остала	с	20743	954	4,60	19	14	70	74	144	633	t	Other
	м	10546	174	1,65	6	5	32	32	43	56	m	
	ж	10197	780	7,65	13	9	38	42	101	577	f	

4. Становништво старо 10 и више година према полу, а неписмени и према старости, по општинама и градовима (наставак)
Population aged 10 and over by sex, and illiterates by age, by municipalities and cities (continued)

Регион Област Град – општина	Пол	Укупно Total	Неписмени / Illiterates								Sex	Region Area City – Municipality
			свега All	учешће у укупном станов- ништву (%) Share in total popu- lation (%)	10–14 год. / years	15–19	20–34	35–49	50–64	65 и више 65 and over		
Мачванска област	с	270812	8271	3,05	64	76	302	370	953	6506	t	Mačvanska oblast
	м	133686	1090	0,82	36	42	150	165	278	419	m	
	ж	137126	7181	5,24	28	34	152	205	675	6087	f	
Градска	с	78780	843	1,07	10	10	53	46	105	619	t	Urban
	м	36794	104	0,28	5	6	26	21	26	20	m	
	ж	41986	739	1,76	5	4	27	25	79	599	f	
Остала	с	192032	7428	3,87	54	66	249	324	848	5887	t	Other
	м	96892	986	1,02	31	36	124	144	252	399	m	
	ж	95140	6442	6,77	23	30	125	180	596	5488	f	
Богатић	с	26164	860	3,29	9	5	33	35	99	679	t	Bogatić
	м	13156	141	1,07	7	2	16	18	32	66	m	
	ж	13008	719	5,53	2	3	17	17	67	613	f	
Остала	с	26164	860	3,29	9	5	33	35	99	679	t	Other
	м	13156	141	1,07	7	2	16	18	32	66	m	
	ж	13008	719	5,53	2	3	17	17	67	613	f	
Владимирци	с	15938	723	4,54	6	6	22	38	72	579	t	Vladimirci
	м	8120	104	1,28	3	5	11	13	27	45	m	
	ж	7818	619	7,92	3	1	11	25	45	534	f	
Остала	с	15938	723	4,54	6	6	22	38	72	579	t	Other
	м	8120	104	1,28	3	5	11	13	27	45	m	
	ж	7818	619	7,92	3	1	11	25	45	534	f	
Коцељева	с	11961	577	4,82	2	7	25	25	91	427	t	Koceljeva
	м	6091	90	1,48	-	2	12	13	33	30	m	
	ж	5870	487	8,30	2	5	13	12	58	397	f	
Остала	с	11961	577	4,82	2	7	25	25	91	427	t	Other
	м	6091	90	1,48	-	2	12	13	33	30	m	
	ж	5870	487	8,30	2	5	13	12	58	397	f	
Крупањ	с	15820	728	4,60	4	1	14	24	82	603	t	Krupanj
	м	8005	88	1,10	1	1	9	16	23	38	m	
	ж	7815	640	8,19	3	-	5	8	59	565	f	
Градска	с	4012	82	2,04	-	-	4	5	15	58	t	Urban
	м	1908	10	0,52	-	-	1	3	5	1	m	
	ж	2104	72	3,42	-	-	3	2	10	57	f	
Остала	с	11808	646	5,47	4	1	10	19	67	545	t	Other
	м	6097	78	1,28	1	1	8	13	18	37	m	
	ж	5711	568	9,95	3	-	2	6	49	508	f	
Лозница	с	71597	1889	2,64	19	17	55	76	162	1560	t	Loznica
	м	35157	214	0,61	13	9	23	34	46	89	m	
	ж	36440	1675	4,60	6	8	32	42	116	1471	f	
Градска	с	21975	195	0,89	1	2	15	10	21	146	t	Urban
	м	10255	14	0,14	-	1	6	5	2	-	m	
	ж	11720	181	1,54	1	1	9	5	19	146	f	
Остала	с	49622	1694	3,41	18	15	40	66	141	1414	t	Other
	м	24902	200	0,80	13	8	17	29	44	89	m	
	ж	24720	1494	6,04	5	7	23	37	97	1325	f	
Љубовија	с	13200	633	4,80	2	1	16	24	68	522	t	Ljubovija
	м	6644	77	1,16	2	1	6	18	14	36	m	
	ж	6556	556	8,48	-	-	10	6	54	486	f	
Остала	с	13200	633	4,80	2	1	16	24	68	522	t	Other
	м	6644	77	1,16	2	1	6	18	14	36	m	
	ж	6556	556	8,48	-	-	10	6	54	486	f	

4. Становништво старо 10 и више година према полу, а неписмени и према старости, по општинама и градовима (наставка)
Population aged 10 and over by sex, and illiterates by age, by municipalities and cities (continued)

Регион Област Град – општина	Пол	Укупно Total	Неписмени / Illiterates								Sex	Region Area City – Municipality
			свега All	учешће у укупном станов- ништву (%) Share in total popu- lation (%)	10–14 год. / years	15–19	20–34	35–49	50–64	65 и више 65 and over		
Мали Зворник	с	11409	333	2,92	4	2	7	14	26	280	t	Mali Zvornik
	м	5650	28	0,50	-	2	3	6	6	11	m	
	ж	5759	305	5,30	4	-	4	8	20	269	f	
Градска	с	4000	64	1,60	1	-	-	5	8	50	t	Urban
	м	1918	5	0,26	-	-	-	2	1	2	m	
	ж	2082	59	2,83	1	-	-	3	7	48	f	
Остала	с	7409	269	3,63	3	2	7	9	18	230	t	Other
	м	3732	23	0,62	-	2	3	4	5	9	m	
	ж	3677	246	6,69	3	-	4	5	13	221	f	
Шабац	с	104723	2528	2,41	18	37	130	134	353	1856	t	Šabac
	м	50863	348	0,68	10	20	70	47	97	104	m	
	ж	53860	2180	4,05	8	17	60	87	256	1752	f	
Градска	с	48793	502	1,03	8	8	34	26	61	365	t	Urban
	м	22713	75	0,33	5	5	19	11	18	17	m	
	ж	26080	427	1,64	3	3	15	15	43	348	f	
Остала	с	55930	2026	3,62	10	29	96	108	292	1491	t	Other
	м	28150	273	0,97	5	15	51	36	79	87	m	
	ж	27780	1753	6,31	5	14	45	72	213	1404	f	
Моравичка област	с	193566	3127	1,62	15	24	93	116	175	2704	t	Moravička oblast
	м	94499	394	0,42	10	12	41	50	71	210	m	
	ж	99067	2733	2,76	5	12	52	66	104	2494	f	
Градска	с	103331	604	0,58	9	14	51	33	35	462	t	Urban
	м	49292	70	0,14	5	7	17	14	9	18	m	
	ж	54039	534	0,99	4	7	34	19	26	444	f	
Остала	с	90235	2523	2,80	6	10	42	83	140	2242	t	Other
	м	45207	324	0,72	5	5	24	36	62	192	m	
	ж	45028	2199	4,88	1	5	18	47	78	2050	f	
Горњи Милановац	с	40580	535	1,32	2	2	23	22	40	446	t	Gornji Milanovac
	м	19840	68	0,34	2	-	9	8	16	33	m	
	ж	20740	467	2,25	-	2	14	14	24	413	f	
Градска	с	21809	118	0,54	1	1	15	10	6	85	t	Urban
	м	10422	14	0,13	1	-	4	4	1	4	m	
	ж	11387	104	0,91	-	1	11	6	5	81	f	
Остала	с	18771	417	2,22	1	1	8	12	34	361	t	Other
	м	9418	54	0,57	1	-	5	4	15	29	m	
	ж	9353	363	3,88	-	1	3	8	19	332	f	
Ивањица	с	29076	813	2,80	3	5	17	24	38	726	t	Ivanjica
	м	14626	117	0,80	1	3	9	13	16	75	m	
	ж	14450	696	4,82	2	2	8	11	22	651	f	
Градска	с	10604	77	0,73	1	1	10	4	3	58	t	Urban
	м	5158	14	0,27	-	1	6	2	1	4	m	
	ж	5446	63	1,16	1	-	4	2	2	54	f	
Остала	с	18472	736	3,98	2	4	7	20	35	668	t	Other
	м	9468	103	1,09	1	2	3	11	15	71	m	
	ж	9004	633	7,03	1	2	4	9	20	597	f	
Лучани	с	19333	551	2,85	3	4	8	15	24	497	t	Lučani
	м	9635	66	0,69	3	3	4	5	11	40	m	
	ж	9698	485	5,00	-	1	4	10	13	457	f	
Градска	с	4763	18	0,38	1	1	1	2	2	11	t	Urban
	м	2335	6	0,26	1	1	-	1	1	2	m	
	ж	2428	12	0,49	-	-	1	1	1	9	f	
Остала	с	14570	533	3,66	2	3	7	13	22	486	t	Other
	м	7300	60	0,82	2	2	4	4	10	38	m	
	ж	7270	473	6,51	-	1	3	9	12	448	f	

4. Становништво старо 10 и више година према полу, а неписмени и према старости, по општинама и градовима (наставак)
Population aged 10 and over by sex, and illiterates by age, by municipalities and cities (continued)

Регион Област Град – општина	Пол	Укупно Total	Неписмени / Illiterates								Sex	Region Area City – Municipality
			свега All	учешће у укупном станов- ништву (%) Share in total popu- lation (%)	10–14 год. / years	15–19	20–34	35–49	50–64	65 и више 65 and over		
Чачак	с	104577	1228	1,17	7	13	45	55	73	1035	t	Čačak
	м	50398	143	0,28	4	6	19	24	28	62	m	
	ж	54179	1085	2,00	3	7	26	31	45	973	f	
Градска	с	66155	391	0,59	6	11	25	17	24	308	t	Urban
	м	31377	36	0,11	3	5	7	7	6	8	m	
	ж	34778	355	1,02	3	6	18	10	18	300	f	
Остала	с	38422	837	2,18	1	2	20	38	49	727	t	Other
	м	19021	107	0,56	1	1	12	17	22	54	m	
	ж	19401	730	3,76	-	1	8	21	27	673	f	
Поморавска област	с	196066	5137	2,62	45	70	236	247	427	4112	t	Pomoravska oblast
	м	94578	736	0,78	26	37	98	91	137	347	m	
	ж	101488	4401	4,34	19	33	138	156	290	3765	f	
Градска	с	88169	1132	1,28	21	32	102	63	101	813	t	Urban
	м	41627	192	0,46	11	18	48	18	33	64	m	
	ж	46542	940	2,02	10	14	54	45	68	749	f	
Остала	с	107897	4005	3,71	24	38	134	184	326	3299	t	Other
	м	52951	544	1,03	15	19	50	73	104	283	m	
	ж	54946	3461	6,30	9	19	84	111	222	3016	f	
Деспотовац	с	21428	798	3,72	1	4	23	26	50	694	t	Despotovac
	м	10473	119	1,14	1	3	11	11	14	79	m	
	ж	10955	679	6,20	-	1	12	15	36	615	f	
Градска	с	5712	134	2,35	-	-	6	3	7	118	t	Urban
	м	2778	15	0,54	-	-	2	2	2	9	m	
	ж	2934	119	4,06	-	-	4	1	5	109	f	
Остала	с	15716	664	4,22	1	4	17	23	43	576	t	Other
	м	7695	104	1,35	1	3	9	9	12	70	m	
	ж	8021	560	6,98	-	1	8	14	31	506	f	
Јагодина	с	65181	1369	2,10	18	15	44	57	122	1113	t	Jagodina
	м	31300	204	0,65	11	14	27	28	45	79	m	
	ж	33881	1165	3,44	7	1	17	29	77	1034	f	
Градска	с	33637	328	0,98	5	7	19	13	37	247	t	Urban
	м	15682	55	0,35	1	7	9	6	12	20	m	
	ж	17955	273	1,52	4	-	10	7	25	227	f	
Остала	с	31544	1041	3,30	13	8	25	44	85	866	t	Other
	м	15618	149	0,95	10	7	18	22	33	59	m	
	ж	15926	892	5,60	3	1	7	22	52	807	f	
Параћин	с	49379	1225	2,48	18	30	115	94	119	849	t	Paraćin
	м	23954	176	0,73	10	8	37	19	28	74	m	
	ж	25425	1049	4,13	8	22	78	75	91	775	f	
Градска	с	22720	273	1,20	11	17	51	23	25	146	t	Urban
	м	10777	58	0,54	7	6	24	4	5	12	m	
	ж	11943	215	1,80	4	11	27	19	20	134	f	
Остала	с	26659	952	3,57	7	13	64	71	94	703	t	Other
	м	13177	118	0,90	3	2	13	15	23	62	m	
	ж	13482	834	6,19	4	11	51	56	71	641	f	
Рековац	с	10355	401	3,87	1	2	5	12	26	355	t	Rekovac
	м	5064	44	0,87	-	-	2	7	8	27	m	
	ж	5291	357	6,75	1	2	3	5	18	328	f	
Остала	с	10355	401	3,87	1	2	5	12	26	355	t	Other
	м	5064	44	0,87	-	-	2	7	8	27	m	
	ж	5291	357	6,75	1	2	3	5	18	328	f	

4. Становништво старо 10 и више година према полу, а неписмени и према старости, по општинама и градовима (наставка)
Population aged 10 and over by sex, and illiterates by age, by municipalities and cities (continued)

Регион Област Град – општина	Пол	Укупно Total	Неписмени / Illiterates								Sex	Region Area City – Municipality
			свега All	учешће у укупном станов- ништву (%) Share in total popu- lation (%)	10–14 год. / years	15–19	20–34	35–49	50–64	65 и више 65 and over		
Свилајнац	с	21596	551	2,55	3	8	30	28	58	424	t	Svilajnac
	м	10232	92	0,90	2	7	16	15	21	31	m	
	ж	11364	459	4,04	1	1	14	13	37	393	f	
Градска	с	8333	146	1,75	1	3	19	13	19	91	t	Urban
	м	3908	30	0,77	1	3	10	4	7	5	m	
	ж	4425	116	2,62	-	-	9	9	12	86	f	
Остала	с	13263	405	3,05	2	5	11	15	39	333	t	Other
	м	6324	62	0,98	1	4	6	11	14	26	m	
	ж	6939	343	4,94	1	1	5	4	25	307	f	
Ђуприја	с	28127	793	2,82	4	11	19	30	52	677	t	Џуприја
	м	13555	101	0,75	2	5	5	11	21	57	m	
	ж	14572	692	4,75	2	6	14	19	31	620	f	
Градска	с	17767	251	1,41	4	5	7	11	13	211	t	Urban
	м	8482	34	0,40	2	2	3	2	7	18	m	
	ж	9285	217	2,34	2	3	4	9	6	193	f	
Остала	с	10360	542	5,23	-	6	12	19	39	466	t	Other
	м	5073	67	1,32	-	3	2	9	14	39	m	
	ж	5287	475	8,98	-	3	10	10	25	427	f	
Расинска област	с	220921	6149	2,78	45	51	193	221	374	5265	t	Rasinska oblast
	м	108111	775	0,72	19	27	100	103	132	394	m	
	ж	112810	5374	4,76	26	24	93	118	242	4871	f	
Градска	с	81154	826	1,02	12	23	68	45	75	603	t	Urban
	м	38646	128	0,33	5	13	30	16	24	40	m	
	ж	42508	698	1,64	7	10	38	29	51	563	f	
Остала	с	139767	5323	3,81	33	28	125	176	299	4662	t	Other
	м	69465	647	0,93	14	14	70	87	108	354	m	
	ж	70302	4676	6,65	19	14	55	89	191	4308	f	
Александровац	с	24322	858	3,53	3	3	11	16	29	796	t	Aleksandrovac
	м	12155	94	0,77	1	2	8	9	16	58	m	
	ж	12167	764	6,28	2	1	3	7	13	738	f	
Градска	с	5697	70	1,23	1	-	2	-	2	65	t	Urban
	м	2784	4	0,14	-	-	1	-	1	2	m	
	ж	2913	66	2,27	1	-	1	-	1	63	f	
Остала	с	18625	788	4,23	2	3	9	16	27	731	t	Other
	м	9371	90	0,96	1	2	7	9	15	56	m	
	ж	9254	698	7,54	1	1	2	7	12	675	f	
Брус	с	15060	837	5,56	1	1	22	19	48	746	t	Brus
	м	7702	132	1,71	1	1	13	14	11	92	m	
	ж	7358	705	9,58	-	-	9	5	37	654	f	
Градска	с	4224	59	1,40	-	-	2	2	6	49	t	Urban
	м	2126	12	0,56	-	-	-	2	3	7	m	
	ж	2098	47	2,24	-	-	2	-	3	42	f	
Остала	с	10836	778	7,18	1	1	20	17	42	697	t	Other
	м	5576	120	2,15	1	1	13	12	8	85	m	
	ж	5260	658	12,51	-	-	7	5	34	612	f	
Варварин	с	16465	619	3,76	3	3	16	35	56	506	t	Varvarin
	м	8072	104	1,29	1	2	10	23	24	44	m	
	ж	8393	515	6,14	2	1	6	12	32	462	f	
Остала	с	16465	619	3,76	3	3	16	35	56	506	t	Other
	м	8072	104	1,29	1	2	10	23	24	44	m	
	ж	8393	515	6,14	2	1	6	12	32	462	f	

4. Становништво старо 10 и више година према полу, а неписмени и према старости, по општинама и градовима (наставка)
Population aged 10 and over by sex, and illiterates by age, by municipalities and cities (continued)

Регион Област Град – општина	Пол	Укупно Total	Неписмени / Illiterates								Sex	Region Area City – Municipality
			свега All	учешће у укупном станов- ништву (%) Share in total popu- lation (%)	10–14 год. / years	15–19	20–34	35–49	50–64	65 и више 65 and over		
Крушевац	с	116824	2540	2,17	32	39	116	117	173	2063	t	Kruševac
	м	56672	313	0,55	13	20	56	45	55	124	m	
	ж	60152	2227	3,70	19	19	60	72	118	1939	f	
Градска	с	52966	466	0,88	9	20	56	32	51	298	t	Urban
	м	24994	85	0,34	4	12	26	12	14	17	m	
	ж	27972	381	1,36	5	8	30	20	37	281	f	
Остала	с	63858	2074	3,25	23	19	60	85	122	1765	t	Other
	м	31678	228	0,72	9	8	30	33	41	107	m	
	ж	32180	1846	5,74	14	11	30	52	81	1658	f	
Трстеник	с	39562	1082	2,73	4	5	20	29	52	972	t	Trstenik
	м	19283	110	0,57	3	2	10	8	21	66	m	
	ж	20279	972	4,79	1	3	10	21	31	906	f	
Градска	с	13992	136	0,97	1	3	4	10	9	109	t	Urban
	м	6687	14	0,21	1	1	2	1	3	6	m	
	ж	7305	122	1,67	-	2	2	9	6	103	f	
Остала	с	25570	946	3,70	3	2	16	19	43	863	t	Other
	м	12596	96	0,76	2	1	8	7	18	60	m	
	ж	12974	850	6,55	1	1	8	12	25	803	f	
Ћићевац	с	8688	213	2,45	2	-	8	5	16	182	t	Ćićevac
	м	4227	22	0,52	-	-	3	4	5	10	m	
	ж	4461	191	4,28	2	-	5	1	11	172	f	
Градска	с	4275	95	2,22	1	-	4	1	7	82	t	Urban
	м	2055	13	0,63	-	-	1	1	3	8	m	
	ж	2220	82	3,69	1	-	3	-	4	74	f	
Остала	с	4413	118	2,67	1	-	4	4	9	100	t	Other
	м	2172	9	0,41	-	-	2	3	2	2	m	
	ж	2241	109	4,86	1	-	2	1	7	98	f	
Рашка област	с	269512	6529	2,42	76	99	406	399	842	4707	t	Raška oblast
	м	132740	1128	0,85	41	47	202	162	174	502	m	
	ж	136772	5401	3,95	35	52	204	237	668	4205	f	
Градска	с	142953	2153	1,51	27	49	254	196	325	1302	t	Urban
	м	69047	450	0,65	14	22	130	81	75	128	m	
	ж	73906	1703	2,30	13	27	124	115	250	1174	f	
Остала	с	126559	4376	3,46	49	50	152	203	517	3405	t	Other
	м	63693	678	1,06	27	25	72	81	99	374	m	
	ж	62866	3698	5,88	22	25	80	122	418	3031	f	
Врњачка Бања	с	25061	411	1,64	2	3	16	11	24	355	t	Vrnjačka Banja
	м	12031	43	0,36	1	1	8	6	9	18	m	
	ж	13030	368	2,82	1	2	8	5	15	337	f	
Градска	с	9223	50	0,54	-	-	4	2	3	41	t	Urban
	м	4240	8	0,19	-	-	2	2	1	3	m	
	ж	4983	42	0,84	-	-	2	-	2	38	f	
Остала	с	15838	361	2,28	2	3	12	9	21	314	t	Other
	м	7791	35	0,45	1	1	6	4	8	15	m	
	ж	8047	326	4,05	1	2	6	5	13	299	f	
Краљево	с	113326	2037	1,80	9	37	99	107	129	1656	t	Kraljevo
	м	55210	284	0,51	3	19	44	47	40	131	m	
	ж	58116	1753	3,02	6	18	55	60	89	1525	f	
Градска	с	61689	644	1,04	8	23	69	60	47	437	t	Urban
	м	29479	102	0,35	2	10	28	24	16	22	m	
	ж	32210	542	1,68	6	13	41	36	31	415	f	
Остала	с	51637	1393	2,70	1	14	30	47	82	1219	t	Other
	м	25731	182	0,71	1	9	16	23	24	109	m	
	ж	25906	1211	4,67	-	5	14	24	58	1110	f	

4. Становништво старо 10 и више година према полу, а неписмени и према старости, по општинама и градовима (наставак)
Population aged 10 and over by sex, and illiterates by age, by municipalities and cities (continued)

Регион Област Град – општина	Пол	Укупно Total	Неписмени / Illiterates								Sex	Region Area City – Municipality
			свега All	учешће у укупном станов- ништву (%) Share in total popu- lation (%)	10–14 год. / years	15–19	20–34	35–49	50–64	65 и више 65 and over		
Нови Пазар	с	83340	2039	2,45	48	37	117	117	353	1367	t	Novi Pazar
	м	41199	388	0,94	32	14	52	39	48	203	m	
	ж	42141	1651	3,92	16	23	65	78	305	1164	f	
Градска	с	55397	822	1,48	15	14	51	45	152	545	t	Urban
	м	27068	143	0,53	12	6	26	14	14	71	m	
	ж	28329	679	2,40	3	8	25	31	138	474	f	
Остала	с	27943	1217	4,36	33	23	66	72	201	822	t	Other
	м	14131	245	1,73	20	8	26	25	34	132	m	
	ж	13812	972	7,04	13	15	40	47	167	690	f	
Рашка	с	22407	828	3,70	8	6	25	27	45	717	t	Raška
	м	11210	90	0,80	1	3	13	13	19	41	m	
	ж	11197	738	6,59	7	3	12	14	26	676	f	
Градска	с	8185	164	2,00	4	4	13	9	14	120	t	Urban
	м	4072	18	0,44	-	2	7	2	6	1	m	
	ж	4113	146	3,55	4	2	6	7	8	119	f	
Остала	с	14222	664	4,67	4	2	12	18	31	597	t	Other
	м	7138	72	1,01	1	1	6	11	13	40	m	
	ж	7084	592	8,36	3	1	6	7	18	557	f	
Тутин	с	25378	1214	4,78	9	16	149	137	291	612	t	Tutin
	м	13090	323	2,47	4	10	85	57	58	109	m	
	ж	12288	891	7,25	5	6	64	80	233	503	f	
Градска	с	8459	473	5,59	-	8	117	80	109	159	t	Urban
	м	4188	179	4,27	-	4	67	39	38	31	m	
	ж	4271	294	6,88	-	4	50	41	71	128	f	
Остала	с	16919	741	4,38	9	8	32	57	182	453	t	Other
	м	8902	144	1,62	4	6	18	18	20	78	m	
	ж	8017	597	7,45	5	2	14	39	162	375	f	
Шумадијска област	с	266120	3800	1,43	24	48	229	261	435	2803	t	Šumadijska oblast
	м	129869	662	0,51	14	25	108	116	162	237	m	
	ж	136251	3138	2,30	10	23	121	145	273	2566	f	
Градска	с	172062	1827	1,06	19	30	146	172	232	1228	t	Urban
	м	82618	361	0,44	12	16	68	73	87	105	m	
	ж	89444	1466	1,64	7	14	78	99	145	1123	f	
Остала	с	94058	1973	2,10	5	18	83	89	203	1575	t	Other
	м	47251	301	0,64	2	9	40	43	75	132	m	
	ж	46807	1672	3,57	3	9	43	46	128	1443	f	
Аранђеловац	с	41675	473	1,13	1	8	26	20	54	364	t	Arandelovac
	м	20289	68	0,34	-	4	12	10	19	23	m	
	ж	21386	405	1,89	1	4	14	10	35	341	f	
Градска	с	22246	142	0,64	-	5	11	6	13	107	t	Urban
	м	10507	17	0,16	-	2	5	3	2	5	m	
	ж	11739	125	1,06	-	3	6	3	11	102	f	
Остала	с	19429	331	1,70	1	3	15	14	41	257	t	Other
	м	9782	51	0,52	-	2	7	7	17	18	m	
	ж	9647	280	2,90	1	1	8	7	24	239	f	
Баточина	с	10668	190	1,78	1	4	8	18	15	144	t	Batočina
	м	5311	36	0,68	1	2	5	8	7	13	m	
	ж	5357	154	2,87	-	2	3	10	8	131	f	
Остала	с	10668	190	1,78	1	4	8	18	15	144	t	Other
	м	5311	36	0,68	1	2	5	8	7	13	m	
	ж	5357	154	2,87	-	2	3	10	8	131	f	

4. Становништво старо 10 и више година према полу, а неписмени и према старости, по општинама и градовима (наставак)
Population aged 10 and over by sex, and illiterates by age, by municipalities and cities (continued)

Регион Област Град – општина	Пол	Укупно Total	Неписмени / Illiterates								Sex	Region Area City – Municipality
			свега All	учешће у укупном станов- ништву (%) Share in total popu- lation (%)	10–14 год. / years	15–19	20–34	35–49	50–64	65 и више 65 and over		
Кнић	с	13156	328	2,49	-	2	19	5	21	281	t	Knić
	м	6629	40	0,60	-	1	9	4	6	20	m	
	ж	6527	288	4,41	-	1	10	1	15	261	f	
Остала	с	13156	328	2,49	-	2	19	5	21	281	t	Other
	м	6629	40	0,60	-	1	9	4	6	20	m	
	ж	6527	288	4,41	-	1	10	1	15	261	f	
Крагујевац	с	162477	2198	1,35	20	27	143	188	259	1561	t	Kragujevac
	м	78731	405	0,51	13	13	65	80	103	131	m	
	ж	83746	1793	2,14	7	14	78	108	156	1430	f	
Градска	с	136396	1528	1,12	17	20	125	157	201	1008	t	Urban
	м	65650	315	0,48	12	10	56	69	81	87	m	
	ж	70746	1213	1,71	5	10	69	88	120	921	f	
Остала	с	26081	670	2,57	3	7	18	31	58	553	t	Other
	м	13081	90	0,69	1	3	9	11	22	44	m	
	ж	13000	580	4,46	2	4	9	20	36	509	f	
Лапово	с	7164	103	1,44	-	4	5	1	14	79	t	Lapovo
	м	3476	19	0,55	-	2	4	-	3	10	m	
	ж	3688	84	2,28	-	2	1	1	11	69	f	
Градска	с	6527	97	1,49	-	3	5	1	13	75	t	Urban
	м	3178	19	0,60	-	2	4	-	3	10	m	
	ж	3349	78	2,33	-	1	1	1	10	65	f	
Остала	с	637	6	0,94	-	1	-	-	1	4	t	Other
	м	298	-	-	-	-	-	-	-	-	m	
	ж	339	6	1,77	-	1	-	-	1	4	f	
Рача	с	10580	173	1,64	2	3	12	15	29	112	t	Rača
	м	5281	38	0,72	-	3	6	8	10	11	m	
	ж	5299	135	2,55	2	-	6	7	19	101	f	
Градска	с	2347	26	1,11	2	2	3	5	1	13	t	Urban
	м	1122	6	0,53	-	2	2	1	-	1	m	
	ж	1225	20	1,63	2	-	1	4	1	12	f	
Остала	с	8233	147	1,79	-	1	9	10	28	99	t	Other
	м	4159	32	0,77	-	1	4	7	10	10	m	
	ж	4074	115	2,82	-	-	5	3	18	89	f	
Топола	с	20400	335	1,64	-	-	16	14	43	262	t	Topola
	м	10152	56	0,55	-	-	7	6	14	29	m	
	ж	10248	279	2,72	-	-	9	8	29	233	f	
Градска	с	4546	34	0,75	-	-	2	3	4	25	t	Urban
	м	2161	4	0,19	-	-	1	-	1	2	m	
	ж	2385	30	1,26	-	-	1	3	3	23	f	
Остала	с	15854	301	1,90	-	-	14	11	39	237	t	Other
	м	7991	52	0,65	-	-	6	6	13	27	m	
	ж	7863	249	3,17	-	-	8	5	26	210	f	
Регион Јужне и Источне Србије	с	1424573	43489	3,05	551	774	3036	2829	4289	32010	t	Region Južne i Istočne Srbije
	м	701049	7522	1,07	257	384	1321	1073	1328	3159	m	
	ж	723524	35967	4,97	294	390	1715	1756	2961	28851	f	
Градска	с	737899	12138	1,64	317	420	1619	1336	1576	6870	t	Urban
	м	356760	2262	0,63	134	198	632	389	372	537	m	
	ж	381139	9876	2,59	183	222	987	947	1204	6333	f	
Остала	с	686674	31351	4,57	234	354	1417	1493	2713	25140	t	Other
	м	344289	5260	1,53	123	186	689	684	956	2622	m	
	ж	342385	26091	7,62	111	168	728	809	1757	22518	f	

4. Становништво старо 10 и више година према полу, а неписмени и према старости, по општинама и градовима (наставка)
Population aged 10 and over by sex, and illiterates by age, by municipalities and cities (continued)

Регион Област Град – општина	Пол	Укупно Total	Неписмени / Illiterates								Sex	Region Area City – Municipality
			свега All	учешће у укупном станов- ништву (%) Share in total popu- lation (%)	10–14 год. / years	15–19	20–34	35–49	50–64	65 и више 65 and over		
Борска област	с	115092	3704	3,22	31	35	175	182	372	2909	t	Borska oblast
	м	56007	608	1,09	10	17	84	53	101	343	m	
	ж	59085	3096	5,24	21	18	91	129	271	2566	f	
Градска	с	64480	1045	1,62	22	22	111	106	121	663	t	Urban
	м	31290	174	0,56	7	9	51	30	27	50	m	
	ж	33190	871	2,62	15	13	60	76	94	613	f	
Остала	с	50612	2659	5,25	9	13	64	76	251	2246	t	Other
	м	24717	434	1,76	3	8	33	23	74	293	m	
	ж	25895	2225	8,59	6	5	31	53	177	1953	f	
Бор	с	44309	847	1,91	20	15	90	92	103	527	t	Bor
	м	21669	138	0,64	6	5	32	26	27	42	m	
	ж	22640	709	3,13	14	10	58	66	76	485	f	
Градска	с	30937	465	1,50	19	14	74	75	62	221	t	Urban
	м	15093	78	0,52	6	4	26	18	10	14	m	
	ж	15844	387	2,44	13	10	48	57	52	207	f	
Остала	с	13372	382	2,86	1	1	16	17	41	306	t	Other
	м	6576	60	0,91	-	1	6	8	17	28	m	
	ж	6796	322	4,74	1	-	10	9	24	278	f	
Кладово	с	19130	1027	5,37	2	2	16	26	89	892	t	Kladovo
	м	9281	156	1,68	2	2	12	9	29	102	m	
	ж	9849	871	8,84	-	-	4	17	60	790	f	
Градска	с	8874	242	2,73	1	1	9	7	28	196	t	Urban
	м	4272	42	0,98	1	1	7	3	10	20	m	
	ж	4602	200	4,35	-	-	2	4	18	176	f	
Остала	с	10256	785	7,65	1	1	7	19	61	696	t	Other
	м	5009	114	2,28	1	1	5	6	19	82	m	
	ж	5247	671	12,79	-	-	2	13	42	614	f	
Мајданпек	с	17218	639	3,71	1	5	14	17	49	553	t	Majdanpek
	м	8549	110	1,29	-	1	10	5	8	86	m	
	ж	8669	529	6,10	1	4	4	12	41	467	f	
Градска	с	9284	127	1,37	-	1	4	7	6	109	t	Urban
	м	4489	16	0,36	-	-	4	3	2	7	m	
	ж	4795	111	2,31	-	1	-	4	4	102	f	
Остала	с	7934	512	6,45	1	4	10	10	43	444	t	Other
	м	4060	94	2,32	-	1	6	2	6	79	m	
	ж	3874	418	10,79	1	3	4	8	37	365	f	
Неготин	с	34435	1191	3,46	8	13	55	47	131	937	t	Negotin
	м	16508	204	1,24	2	9	30	13	37	113	m	
	ж	17927	987	5,51	6	4	25	34	94	824	f	
Градска	с	15385	211	1,37	2	6	24	17	25	137	t	Urban
	м	7436	38	0,51	-	4	14	6	5	9	m	
	ж	7949	173	2,18	2	2	10	11	20	128	f	
Остала	с	19050	980	5,14	6	7	31	30	106	800	t	Other
	м	9072	166	1,83	2	5	16	7	32	104	m	
	ж	9978	814	8,16	4	2	15	23	74	696	f	
Браничевска област	с	167658	5678	3,39	144	167	669	635	701	3362	t	Branicevska oblast
	м	80950	1344	1,66	64	82	315	299	265	319	m	
	ж	86708	4334	5,00	80	85	354	336	436	3043	f	
Градска	с	63716	1436	2,25	82	80	285	200	203	586	t	Urban
	м	30110	306	1,02	31	29	94	55	46	51	m	
	ж	33606	1130	3,36	51	51	191	145	157	535	f	
Остала	с	103942	4242	4,08	62	87	384	435	498	2776	t	Other
	м	50840	1038	2,04	33	53	221	244	219	268	m	
	ж	53102	3204	6,03	29	34	163	191	279	2508	f	

4. Становништво старо 10 и више година према полу, а неписмени и према старости, по општинама и градовима (наставак)
Population aged 10 and over by sex, and illiterates by age, by municipalities and cities (continued)

Регион Област Град – општина	Пол	Укупно Total	Неписмени / Illiterates								Sex	Region Area City – Municipality
			свега All	учешће у укупном станов- ништву (%) Share in total popu- lation (%)	10–14 год. / years	15–19	20–34	35–49	50–64	65 и више 65 and over		
Град Пожаревац	с	67820	1606	2,37	100	89	321	234	226	636	t	Grad Požarevac
	м	32433	364	1,12	38	35	107	73	61	50	m	
Градска	с	35387	1242	3,51	62	54	214	161	165	586	f	Urban
	м	48116	1152	2,39	80	72	260	177	164	399	t	
Остала	с	22770	249	1,09	29	26	78	47	35	34	m	Other
	ж	25346	903	3,56	51	46	182	130	129	365	f	
Пожаревац	с	19704	454	2,30	20	17	61	57	62	237	t	Požarevac
	м	9663	115	1,19	9	9	29	26	26	16	m	
Градска	ж	10041	339	3,38	11	8	32	31	36	221	f	Urban
	с	55891	901	1,61	30	32	131	97	117	494	t	
Остала	м	26588	198	0,74	14	14	50	40	43	37	m	Other
	ж	29303	703	2,40	16	18	81	57	74	457	f	
Костолац	с	39864	588	1,48	24	25	105	67	70	297	t	Kostolac
	м	18754	121	0,65	10	10	36	21	22	22	m	
Градска	ж	21110	467	2,21	14	15	69	46	48	275	f	Urban
	с	16027	313	1,95	6	7	26	30	47	197	t	
Остала	м	7834	77	0,98	4	4	14	19	21	15	m	Other
	ж	8193	236	2,88	2	3	12	11	26	182	f	
Велико Градиште	с	11929	705	5,91	70	57	190	137	109	142	t	Veliko Gradište
	м	5845	166	2,84	24	21	57	33	18	13	m	
Градска	ж	6084	539	8,86	46	36	133	104	91	129	f	Urban
	с	8252	564	6,83	56	47	155	110	94	102	t	
Остала	м	4016	128	3,19	19	16	42	26	13	12	m	Other
	ж	4236	436	10,29	37	31	113	84	81	90	f	
Голубац	с	3677	141	3,83	14	10	35	27	15	40	t	Golubac
	м	1829	38	2,08	5	5	15	7	5	1	m	
Жабари	ж	1848	103	5,57	9	5	20	20	10	39	f	Žabari
	с	16125	303	1,88	-	5	24	30	37	207	t	
Градска	м	7742	64	0,83	-	4	13	14	13	20	m	Urban
	ж	8383	239	2,85	-	1	11	16	24	187	f	
Остала	с	5224	76	1,45	-	3	15	13	13	32	t	Other
	м	2446	23	0,94	-	2	9	6	3	3	m	
Жагубица	ж	2778	53	1,91	-	1	6	7	10	29	f	Žagubica
	с	10901	227	2,08	-	2	9	17	24	175	t	
Остала	м	5296	41	0,77	-	2	4	8	10	17	m	Other
	ж	5605	186	3,32	-	-	5	9	14	158	f	
Голубац	с	7747	287	3,70	1	3	5	18	25	235	t	Golubac
	м	3784	48	1,27	1	2	3	10	8	24	m	
Остала	ж	3963	239	6,03	-	1	2	8	17	211	f	Other
	с	7747	287	3,70	1	3	5	18	25	235	t	
Жабари	м	3784	48	1,27	1	2	3	10	8	24	m	Žabari
	ж	3963	239	6,03	-	1	2	8	17	211	f	
Остала	с	10504	391	3,72	2	5	22	11	27	324	t	Other
	м	5114	49	0,96	1	4	11	3	9	21	m	
Жагубица	ж	5390	342	6,35	1	1	11	8	18	303	f	Žagubica
	с	10504	391	3,72	2	5	22	11	27	324	t	
Остала	м	5114	49	0,96	1	4	11	3	9	21	m	Other
	ж	5390	342	6,35	1	1	11	8	18	303	f	
Жагубица	с	11787	678	5,75	7	6	17	29	54	565	t	Žagubica
	м	5773	101	1,75	5	4	10	12	18	52	m	
Остала	ж	6014	577	9,59	2	2	7	17	36	513	f	Other
	с	11787	678	5,75	7	6	17	29	54	565	t	
Остала	м	5773	101	1,75	5	4	10	12	18	52	m	Other
	ж	6014	577	9,59	2	2	7	17	36	513	f	

4. Становништво старо 10 и више година према полу, а неписмени и према старости, по општинама и градовима (наставка)
Population aged 10 and over by sex, and illiterates by age, by municipalities and cities (continued)

Регион Област Град – општина	Пол	Укупно Total	Неписмени / Illiterates								Sex	Region Area City – Municipality
			свега All	учешће у укупном станов- ништву (%) Share in total popu- lation (%)	10–14 год. / years	15–19	20–34	35–49	50–64	65 и више 65 and over		
Кучево	с	14377	700	4,87	2	1	18	29	83	567	t	Кучево
	м	6994	114	1,63	1	-	13	14	25	61	m	
	ж	7383	586	7,94	1	1	5	15	58	506	f	
Градска	с	3640	121	3,32	-	1	4	4	14	98	t	Urban
	м	1733	22	1,27	-	-	3	1	6	12	m	
	ж	1907	99	5,19	-	1	1	3	8	86	f	
Остала	с	10737	579	5,39	2	-	14	25	69	469	t	Other
	м	5261	92	1,75	1	-	10	13	19	49	m	
	ж	5476	487	8,89	1	-	4	12	50	420	f	
Мало Црниће	с	10542	242	2,30	1	4	15	19	47	156	t	Malo Crniće
	м	5167	54	1,05	1	3	6	9	21	14	m	
	ж	5375	188	3,50	-	1	9	10	26	142	f	
Остала	с	10542	242	2,30	1	4	15	19	47	156	t	Other
	м	5167	54	1,05	1	3	6	9	21	14	m	
	ж	5375	188	3,50	-	1	9	10	26	142	f	
Петровац на Млави	с	28756	1471	5,12	31	54	247	265	202	672	t	Petrovac
	м	13943	550	3,94	17	30	152	164	110	77	m	
	ж	14813	921	6,22	14	24	95	101	92	595	f	
Градска	с	6736	87	1,29	2	4	6	6	12	57	t	Urban
	м	3161	12	0,38	2	1	4	1	2	2	m	
	ж	3575	75	2,10	-	3	2	5	10	55	f	
Остала	с	22020	1384	6,29	29	50	241	259	190	615	t	Other
	м	10782	538	4,99	15	29	148	163	108	75	m	
	ж	11238	846	7,53	14	21	93	96	82	540	f	
Зajeчарска област	с	111068	2202	1,98	19	33	126	130	233	1661	t	Zaječarska oblast
	м	53801	399	0,74	6	17	61	49	79	187	m	
	ж	57267	1803	3,15	13	16	65	81	154	1474	f	
Градска	с	63181	848	1,34	13	21	64	65	93	592	t	Urban
	м	30464	159	0,52	4	14	30	19	31	61	m	
	ж	32717	689	2,11	9	7	34	46	62	531	f	
Остала	с	47887	1354	2,83	6	12	62	65	140	1069	t	Other
	м	23337	240	1,03	2	3	31	30	48	126	m	
	ж	24550	1114	4,54	4	9	31	35	92	943	f	
Бољевац	с	11986	348	2,90	4	6	11	18	47	262	t	Boljevac
	м	5820	66	1,13	1	1	7	7	19	31	m	
	ж	6166	282	4,57	3	5	4	11	28	231	f	
Градска	с	4043	65	1,61	1	1	2	5	13	43	t	Urban
	м	1978	12	0,61	-	-	2	1	4	5	m	
	ж	2065	53	2,57	1	1	-	4	9	38	f	
Остала	с	7943	283	3,56	3	5	9	13	34	219	t	Other
	м	3842	54	1,41	1	1	5	6	15	26	m	
	ж	4101	229	5,58	2	4	4	7	19	193	f	
Зajeчар	с	54883	934	1,70	7	14	61	56	100	696	t	Zaječar
	м	26629	169	0,63	3	8	28	20	31	79	m	
	ж	28254	765	2,71	4	6	33	36	69	617	f	
Градска	с	34937	442	1,27	5	11	31	28	42	325	t	Urban
	м	16832	77	0,46	2	8	11	9	14	33	m	
	ж	18105	365	2,02	3	3	20	19	28	292	f	
Остала	с	19946	492	2,47	2	3	30	28	58	371	t	Other
	м	9797	92	0,94	1	-	17	11	17	46	m	
	ж	10149	400	3,94	1	3	13	17	41	325	f	

4. Становништво старо 10 и више година према полу, а неписмени и према старости, по општинама и градовима (наставка)
Population aged 10 and over by sex, and illiterates by age, by municipalities and cities (continued)

Регион Област Град – општина	Пол	Укупно Total	Неписмени / Illiterates								Sex	Region Area City – Municipality
			свега All	учешће у укупном станов- ништву (%) Share in total popu- lation (%)	10–14 год. / years	15–19	20–34	35–49	50–64	65 и више 65 and over		
Књажевац	с	29323	670	2,28	6	10	46	45	65	498	t	Knjaževac
	м	14226	126	0,89	1	6	20	18	24	57	m	
	ж	15097	544	3,60	5	4	26	27	41	441	f	
Градска	с	16825	281	1,67	5	8	28	26	30	184	t	Urban
	м	8158	55	0,67	1	5	14	8	9	18	m	
	ж	8667	226	2,61	4	3	14	18	21	166	f	
Остала	с	12498	389	3,11	1	2	18	19	35	314	t	Other
	м	6068	71	1,17	-	1	6	10	15	39	m	
	ж	6430	318	4,95	1	1	12	9	20	275	f	
Сокобања	с	14876	250	1,68	2	3	8	11	21	205	t	Sokobanja
	м	7126	38	0,53	1	2	6	4	5	20	m	
	ж	7750	212	2,74	1	1	2	7	16	185	f	
Градска	с	7376	60	0,81	2	1	3	6	8	40	t	Urban
	м	3496	15	0,43	1	1	3	1	4	5	m	
	ж	3880	45	1,16	1	-	-	5	4	35	f	
Остала	с	7500	190	2,53	-	2	5	5	13	165	t	Other
	м	3630	23	0,63	-	1	3	3	1	15	m	
	ж	3870	167	4,32	-	1	2	2	12	150	f	
Јабланичка област	с	196048	9290	4,74	80	115	472	439	747	7437	t	Jablanička oblast
	м	97591	1397	1,43	40	54	178	157	207	761	m	
	ж	98457	7893	8,02	40	61	294	282	540	6676	f	
Градска	с	84244	1939	2,30	36	60	265	224	260	1094	t	Urban
	м	40909	335	0,82	15	27	93	67	67	66	m	
	ж	43335	1604	3,70	21	33	172	157	193	1028	f	
Остала	с	111804	7351	6,57	44	55	207	215	487	6343	t	Other
	м	56682	1062	1,87	25	27	85	90	140	695	m	
	ж	55122	6289	11,41	19	28	122	125	347	5648	f	
Бојник	с	9913	901	9,09	20	18	71	45	98	649	t	Bojnik
	м	4986	143	2,87	11	4	21	15	26	66	m	
	ж	4927	758	15,38	9	14	50	30	72	583	f	
Остала	с	9913	901	9,09	20	18	71	45	98	649	t	Other
	м	4986	143	2,87	11	4	21	15	26	66	m	
	ж	4927	758	15,38	9	14	50	30	72	583	f	
Власотинце	с	27152	1270	4,68	2	4	25	28	73	1138	t	Vlasotince
	м	13576	202	1,49	2	3	14	17	31	135	m	
	ж	13576	1068	7,87	-	1	11	11	42	1003	f	
Градска	с	14357	275	1,92	1	-	16	15	25	218	t	Urban
	м	7096	42	0,59	1	-	10	9	10	12	m	
	ж	7261	233	3,21	-	-	6	6	15	206	f	
Остала	с	12795	995	7,78	1	4	9	13	48	920	t	Other
	м	6480	160	2,47	1	3	4	8	21	123	m	
	ж	6315	835	13,22	-	1	5	5	27	797	f	
Лебане	с	19948	1176	5,90	6	12	48	48	92	970	t	Lebane
	м	9994	203	2,03	2	6	22	23	25	125	m	
	ж	9954	973	9,77	4	6	26	25	67	845	f	
Градска	с	8304	268	3,23	2	2	24	22	28	190	t	Urban
	м	4097	39	0,95	-	-	11	8	10	10	m	
	ж	4207	229	5,44	2	2	13	14	18	180	f	
Остала	с	11644	908	7,80	4	10	24	26	64	780	t	Other
	м	5897	164	2,78	2	6	11	15	15	115	m	
	ж	5747	744	12,95	2	4	13	11	49	665	f	

4. Становништво старо 10 и више година према полу, а неписмени и према старости, по општинама и градовима (наставак)
Population aged 10 and over by sex, and illiterates by age, by municipalities and cities (continued)

Регион Област Град – општина	Пол	Укупно Total	Неписмени / Illiterates								Sex	Region Area City – Municipality
			свега All	учешће у укупном станов- ништву (%) Share in total popu- lation (%)	10–14 год. / years	15–19	20–34	35–49	50–64	65 и више 65 and over		
Лесковац	с	130695	5398	4,13	50	78	312	301	449	4208	t	Leskovac
	м	64735	763	1,18	23	40	114	88	113	385	m	
	ж	65960	4635	7,03	27	38	198	213	336	3823	f	
Градска	с	58706	1291	2,20	32	56	212	178	200	613	t	Urban
	м	28281	236	0,83	13	26	68	43	46	40	m	
	ж	30425	1055	3,47	19	30	144	135	154	573	f	
Остала	с	71989	4107	5,71	18	22	100	123	249	3595	t	Other
	м	36454	527	1,45	10	14	46	45	67	345	m	
	ж	35535	3580	10,07	8	8	54	78	182	3250	f	
Медвеђа	с	6743	424	6,29	2	2	16	14	33	357	t	Medveda
	м	3489	70	2,01	2	1	7	11	11	38	m	
	ж	3254	354	10,88	-	1	9	3	22	319	f	
Градска	с	2877	105	3,65	1	2	13	9	7	73	t	Urban
	м	1435	18	1,25	1	1	4	7	1	4	m	
	ж	1442	87	6,03	-	1	9	2	6	69	f	
Остала	с	3866	319	8,25	1	-	3	5	26	284	t	Other
	м	2054	52	2,53	1	-	3	4	10	34	m	
	ж	1812	267	14,74	-	-	-	1	16	250	f	
Црна Трава	с	1597	121	7,58	-	1	-	3	2	115	t	Crna Trava
	м	811	16	1,97	-	-	-	3	1	12	m	
	ж	786	105	13,36	-	1	-	-	1	103	f	
Остала	с	1597	121	7,58	-	1	-	3	2	115	t	Other
	м	811	16	1,97	-	-	-	3	1	12	m	
	ж	786	105	13,36	-	1	-	-	1	103	f	
Нишавска област	с	342711	6911	2,02	96	188	517	451	642	5017	t	Nišavska oblast
	м	167664	1207	0,72	48	94	239	183	221	422	m	
	ж	175047	5704	3,26	48	94	278	268	421	4595	f	
Градска	с	193183	1742	0,90	59	96	262	208	204	913	t	Urban
	м	92223	386	0,42	30	51	122	77	44	62	m	
	ж	100960	1356	1,34	29	45	140	131	160	851	f	
Остала	с	149528	5169	3,46	37	92	255	243	438	4104	t	Other
	м	75441	821	1,09	18	43	117	106	177	360	m	
	ж	74087	4348	5,87	19	49	138	137	261	3744	f	
Град Ниш	с	236173	2697	1,14	61	108	288	239	284	1717	t	Grad Niš
	м	114193	541	0,47	32	57	133	92	93	134	m	
	ж	121980	2156	1,77	29	51	155	147	191	1583	f	
Градска	с	170074	1374	0,81	53	88	227	180	152	674	t	Urban
	м	80944	320	0,40	29	48	104	65	36	38	m	
	ж	89130	1054	1,18	24	40	123	115	116	636	f	
Остала	с	66099	1323	2,00	8	20	61	59	132	1043	t	Other
	м	33249	221	0,66	3	9	29	27	57	96	m	
	ж	32850	1102	3,35	5	11	32	32	75	947	f	
Медијана	с	78619	345	0,44	11	16	26	27	31	234	t	Medijana
	м	36590	56	0,15	8	7	11	13	9	8	m	
	ж	42029	289	0,69	3	9	15	14	22	226	f	
Градска	с	74427	301	0,40	11	16	23	23	29	199	t	Urban
	м	34508	53	0,15	8	7	11	12	8	7	m	
	ж	39919	248	0,62	3	9	12	11	21	192	f	
Остала	с	4192	44	1,05	-	-	3	4	2	35	t	Other
	м	2082	3	0,14	-	-	-	1	1	1	m	
	ж	2110	41	1,94	-	-	3	3	1	34	f	

4. Становништво старо 10 и више година према полу, а неписмени и према старости, по општинама и градовима (наставак)
Population aged 10 and over by sex, and illiterates by age, by municipalities and cities (continued)

Регион Област Град – општина	Пол	Укупно Total	Неписмени / Illiterates								Sex	Region Area City – Municipality
			свега All	учешће у укупном станов- ништву (%) Share in total popu- lation (%)	10–14 год. / years	15–19	20–34	35–49	50–64	65 и више 65 and over		
Нишка Бања	с	13437	209	1,56	3	11	9	8	14	164	t	Niška Banja
	м	6787	26	0,38	1	2	4	1	4	14	m	
	ж	6650	183	2,75	2	9	5	7	10	150	f	
Градска	с	4035	26	0,64	-	3	2	1	1	19	t	Urban
	м	2028	2	0,10	-	-	1	-	-	1	m	
	ж	2007	24	1,20	-	3	1	1	1	18	f	
Остала	с	9402	183	1,95	3	8	7	7	13	145	t	Other
	м	4759	24	0,50	1	2	3	1	4	13	m	
	ж	4643	159	3,42	2	6	4	6	9	132	f	
Палилула	с	66579	1047	1,57	34	59	172	117	94	571	t	Palilula
	м	32592	243	0,75	15	34	77	44	24	49	m	
	ж	33987	804	2,37	19	25	95	73	70	522	f	
Градска	с	49197	669	1,36	31	57	156	107	73	245	t	Urban
	м	23871	196	0,82	15	33	70	41	17	20	m	
	ж	25326	473	1,87	16	24	86	66	56	225	f	
Остала	с	17382	378	2,17	3	2	16	10	21	326	t	Other
	м	8721	47	0,54	-	1	7	3	7	29	m	
	ж	8661	331	3,82	3	1	9	7	14	297	f	
Пантелеј	с	48358	389	0,80	4	11	16	18	35	305	t	Pantelej
	м	23609	64	0,27	3	6	8	9	18	20	m	
	ж	24749	325	1,31	1	5	8	9	17	285	f	
Градска	с	31334	165	0,53	4	4	7	11	10	129	t	Urban
	м	15065	26	0,17	3	2	5	7	5	4	m	
	ж	16269	139	0,85	1	2	2	4	5	125	f	
Остала	с	17024	224	1,32	-	7	9	7	25	176	t	Other
	м	8544	38	0,44	-	4	3	2	13	16	m	
	ж	8480	186	2,19	-	3	6	5	12	160	f	
Црвени крст	с	29180	707	2,42	9	11	65	69	110	443	t	Crveni krst
	м	14615	152	1,04	5	8	33	25	38	43	m	
	ж	14565	555	3,81	4	3	32	44	72	400	f	
Градска	с	11081	213	1,92	7	8	39	38	39	82	t	Urban
	м	5472	43	0,79	3	6	17	5	6	6	m	
	ж	5609	170	3,03	4	2	22	33	33	76	f	
Остала	с	18099	494	2,73	2	3	26	31	71	361	t	Other
	м	9143	109	1,19	2	2	16	20	32	37	m	
	ж	8956	385	4,30	-	1	10	11	39	324	f	
Насеље Ниш	с	166039	1348	0,81	53	85	225	179	151	655	t	Niš (settlement)
	м	78916	318	0,40	29	48	103	65	36	37	m	
	ж	87123	1030	1,18	24	37	122	114	115	618	f	
Алексинач	с	47357	1409	2,98	17	46	123	118	165	940	t	Aleksinac
	м	23426	274	1,17	7	18	57	51	53	88	m	
	ж	23931	1135	4,74	10	28	66	67	112	852	f	
Градска	с	16235	296	1,82	4	6	28	23	43	192	t	Urban
	м	7821	55	0,70	-	2	13	9	7	24	m	
	ж	8414	241	2,86	4	4	15	14	36	168	f	
Остала	с	31122	1113	3,58	13	40	95	95	122	748	t	Other
	м	15605	219	1,40	7	16	44	42	46	64	m	
	ж	15517	894	5,76	6	24	51	53	76	684	f	

4. Становништво старо 10 и више година према полу, а неписмени и према старости, по општинама и градовима (наставка)
Population aged 10 and over by sex, and illiterates by age, by municipalities and cities (continued)

Регион Област Град – општина	Пол	Укупно Total	Неписмени / Illiterates								Sex	Region Area City – Municipality
			свега All	учешће у укупном станов- ништву (%) Share in total popu- lation (%)	10–14 год. / years	15–19	20–34	35–49	50–64	65 и више 65 and over		
Гаџин Хан	с	7948	579	7,28	-	2	13	12	19	533	t	Gadžin Han
	м	4059	69	1,70	-	2	6	4	9	48	m	
	ж	3889	510	13,11	-	-	7	8	10	485	f	
Остала	с	7948	579	7,28	-	2	13	12	19	533	t	Other
	м	4059	69	1,70	-	2	6	4	9	48	m	
	ж	3889	510	13,11	-	-	7	8	10	485	f	
Дољевац	с	16707	684	4,09	6	14	47	31	60	526	t	Doljevac
	м	8548	93	1,09	3	6	22	12	25	25	m	
	ж	8159	591	7,24	3	8	25	19	35	501	f	
Остала	с	16707	684	4,09	6	14	47	31	60	526	t	Other
	м	8548	93	1,09	3	6	22	12	25	25	m	
	ж	8159	591	7,24	3	8	25	19	35	501	f	
Мерошина	с	12708	860	6,77	10	13	28	31	66	712	t	Merošina
	м	6549	138	2,11	5	7	11	15	27	73	m	
	ж	6159	722	11,72	5	6	17	16	39	639	f	
Остала	с	12708	860	6,77	10	13	28	31	66	712	t	Other
	м	6549	138	2,11	5	7	11	15	27	73	m	
	ж	6159	722	11,72	5	6	17	16	39	639	f	
Ражањ	с	8485	321	3,78	-	3	5	6	22	285	t	Ražanj
	м	4187	40	0,96	-	3	2	2	5	28	m	
	ж	4298	281	6,54	-	-	3	4	17	257	f	
Остала	с	8485	321	3,78	-	3	5	6	22	285	t	Other
	м	4187	40	0,96	-	3	2	2	5	28	m	
	ж	4298	281	6,54	-	-	3	4	17	257	f	
Сврљиг	с	13333	361	2,71	2	2	13	14	26	304	t	Svrljig
	м	6702	52	0,78	1	1	8	7	9	26	m	
	ж	6631	309	4,66	1	1	5	7	17	278	f	
Градска	с	6874	72	1,05	2	2	7	5	9	47	t	Urban
	м	3458	11	0,32	1	1	5	3	1	-	m	
	ж	3416	61	1,79	1	1	2	2	8	47	f	
Остала	с	6459	289	4,47	-	-	6	9	17	257	t	Other
	м	3244	41	1,26	-	-	3	4	8	26	m	
	ж	3215	248	7,71	-	-	3	5	9	231	f	
Пиротска област	с	85449	1939	2,27	11	21	89	80	168	1570	t	Pirotska oblast
	м	43168	363	0,84	8	9	51	36	73	186	m	
	ж	42281	1576	3,73	3	12	38	44	95	1384	f	
Градска	с	52777	553	1,05	5	15	48	41	67	377	t	Urban
	м	26320	115	0,44	3	5	29	15	23	40	m	
	ж	26457	438	1,66	2	10	19	26	44	337	f	
Остала	с	32672	1386	4,24	6	6	41	39	101	1193	t	Other
	м	16848	248	1,47	5	4	22	21	50	146	m	
	ж	15824	1138	7,19	1	2	19	18	51	1047	f	
Бабушница	с	11535	656	5,69	-	2	9	14	35	596	t	Babušnica
	м	5871	87	1,48	-	2	4	8	18	55	m	
	ж	5664	569	10,05	-	-	5	6	17	541	f	
Градска	с	4181	54	1,29	-	1	2	2	3	46	t	Urban
	м	2085	2	0,10	-	1	-	1	-	-	m	
	ж	2096	52	2,48	-	-	2	1	3	46	f	
Остала	с	7354	602	8,19	-	1	7	12	32	550	t	Other
	м	3786	85	2,25	-	1	4	7	18	55	m	
	ж	3568	517	14,49	-	-	3	5	14	495	f	

4. Становништво старо 10 и више година према полу, а неписмени и према старости, по општинама и градовима (наставак)
Population aged 10 and over by sex, and illiterates by age, by municipalities and cities (continued)

Регион Област Град – општина	Пол	Укупно Total	Неписмени / Illiterates								Sex	Region Area City – Municipality
			свега All	учешће у укупном станов- ништву (%) Share in total popu- lation (%)	10–14 год. / years	15–19	20–34	35–49	50–64	65 и више 65 and over		
Бела Паланка	с	11167	260	2,33	4	9	30	20	31	166	t	Bela Palanka
	м	5775	63	1,09	3	3	18	8	12	19	m	
	ж	5392	197	3,65	1	6	12	12	19	147	f	
Градска	с	7384	121	1,64	2	8	22	16	21	52	t	Urban
	м	3793	35	0,92	2	2	15	5	7	4	m	
	ж	3591	86	2,39	-	6	7	11	14	48	f	
Остала	с	3783	139	3,67	2	1	8	4	10	114	t	Other
	м	1982	28	1,41	1	1	3	3	5	15	m	
	ж	1801	111	6,16	1	-	5	1	5	99	f	
Димитровград	с	9425	165	1,75	-	1	10	13	12	129	t	Dimitrovgrad
	м	4808	38	0,79	-	-	5	8	3	22	m	
	ж	4617	127	2,75	-	1	5	5	9	107	f	
Градска	с	5795	67	1,16	-	1	1	6	8	51	t	Urban
	м	2919	18	0,62	-	-	1	4	2	11	m	
	ж	2876	49	1,70	-	1	-	2	6	40	f	
Остала	с	3630	98	2,70	-	-	9	7	4	78	t	Other
	м	1889	20	1,06	-	-	4	4	1	11	m	
	ж	1741	78	4,48	-	-	5	3	3	67	f	
Пирот	с	53322	858	1,61	7	9	40	33	90	679	t	Piro
	м	26714	175	0,66	5	4	24	12	40	90	m	
	ж	26608	683	2,57	2	5	16	21	50	589	f	
Градска	с	35417	311	0,88	3	5	23	17	35	228	t	Urban
	м	17523	60	0,34	1	2	13	5	14	25	m	
	ж	17894	251	1,40	2	3	10	12	21	203	f	
Остала	с	17905	547	3,06	4	4	17	16	55	451	t	Other
	м	9191	115	1,25	4	2	11	7	26	65	m	
	ж	8714	432	4,96	-	2	6	9	29	386	f	
Подунавска област	с	180271	3818	2,12	49	70	277	245	445	2732	t	Podunavska oblast
	м	88474	655	0,74	25	38	118	92	138	244	m	
	ж	91797	3163	3,45	24	32	159	153	307	2488	f	
Градска	с	93526	1310	1,40	33	42	158	123	149	805	t	Urban
	м	44988	225	0,50	16	22	61	38	30	58	m	
	ж	48538	1085	2,24	17	20	97	85	119	747	f	
Остала	с	86745	2508	2,89	16	28	119	122	296	1927	t	Other
	м	43486	430	0,99	9	16	57	54	108	186	m	
	ж	43259	2078	4,80	7	12	62	68	188	1741	f	
Велика Плана	с	37175	894	2,40	-	8	35	46	103	702	t	Velika Plana
	м	18230	150	0,82	-	4	21	15	40	70	m	
	ж	18945	744	3,93	-	4	14	31	63	632	f	
Градска	с	14574	222	1,52	-	5	13	17	20	167	t	Urban
	м	7060	29	0,41	-	2	9	3	4	11	m	
	ж	7514	193	2,57	-	3	4	14	16	156	f	
Остала	с	22601	672	2,97	-	3	22	29	83	535	t	Other
	м	11170	121	1,08	-	2	12	12	36	59	m	
	ж	11431	551	4,82	-	1	10	17	47	476	f	
Смедерево	с	97407	2032	2,09	41	48	190	169	255	1329	t	Smederevo
	м	47880	366	0,76	21	25	74	61	65	120	m	
	ж	49527	1666	3,36	20	23	116	108	190	1209	f	
Градска	с	57687	869	1,51	29	32	114	94	102	498	t	Urban
	м	27829	154	0,55	13	17	37	28	18	41	m	
	ж	29858	715	2,39	16	15	77	66	84	457	f	
Остала	с	39720	1163	2,93	12	16	76	75	153	831	t	Other
	м	20051	212	1,06	8	8	37	33	47	79	m	
	ж	19669	951	4,84	4	8	39	42	106	752	f	

4. Становништво старо 10 и више година према полу, а неписмени и према старости, по општинама и градовима (наставка)
Population aged 10 and over by sex, and illiterates by age, by municipalities and cities (continued)

Регион Област Град – општина	Пол	Укупно Total	Неписмени / Illiterates								Sex	Region Area City – Municipality
			свега All	учешће у укупном станов- ништву (%) Share in total popu- lation (%)	10–14 год. / years	15–19	20–34	35–49	50–64	65 и више 65 and over		
Смедеревска Паланка	с	45689	892	1,95	8	14	52	30	87	701	t	Smederevska Palanka
	м	22364	139	0,62	4	9	23	16	33	54	m	
	ж	23325	753	3,23	4	5	29	14	54	647	f	
Градска	с	21265	219	1,03	4	5	31	12	27	140	t	Urban
	м	10099	42	0,42	3	3	15	7	8	6	m	
	ж	11166	177	1,59	1	2	16	5	19	134	f	
Остала	с	24424	673	2,76	4	9	21	18	60	561	t	Other
	м	12265	97	0,79	1	6	8	9	25	48	m	
	ж	12159	576	4,74	3	3	13	9	35	513	f	
Пчињска област	с	142966	6318	4,42	90	113	538	501	706	4370	t	Pčinjska oblast
	м	71681	1010	1,41	44	57	200	134	165	410	m	
	ж	71285	5308	7,45	46	56	338	367	541	3960	f	
Градска	с	81657	2463	3,02	57	73	371	311	399	1252	t	Urban
	м	40214	461	1,15	25	37	137	67	87	108	m	
	ж	41443	2002	4,83	32	36	234	244	312	1144	f	
Остала	с	61309	3855	6,29	33	40	167	190	307	3118	t	Other
	м	31467	549	1,74	19	20	63	67	78	302	m	
	ж	29842	3306	11,08	14	20	104	123	229	2816	f	
Град Врање	с	75153	2391	3,18	25	26	125	125	241	1849	t	Grad Vranje
	м	37484	333	0,89	15	15	43	41	59	160	m	
	ж	37669	2058	5,46	10	11	82	84	182	1689	f	
Градска	с	54223	1084	2,00	22	23	100	73	148	718	t	Urban
	м	26771	162	0,61	12	14	35	19	34	48	m	
	ж	27452	922	3,36	10	9	65	54	114	670	f	
Остала	с	20930	1307	6,24	3	3	25	52	93	1131	t	Other
	м	10713	171	1,60	3	1	8	22	25	112	m	
	ж	10217	1136	11,12	-	2	17	30	68	1019	f	
Врање	с	66475	1934	2,91	21	22	105	92	180	1514	t	Vranje
	м	33120	262	0,79	13	12	34	28	46	129	m	
	ж	33355	1672	5,01	8	10	71	64	134	1385	f	
Градска	с	49410	895	1,81	18	19	82	51	101	624	t	Urban
	м	24385	124	0,51	10	11	28	13	24	38	m	
	ж	25025	771	3,08	8	8	54	38	77	586	f	
Остала	с	17065	1039	6,09	3	3	23	41	79	890	t	Other
	м	8735	138	1,58	3	1	6	15	22	91	m	
	ж	8330	901	10,82	-	2	17	26	57	799	f	
Врањска Бања	с	8678	457	5,27	4	4	20	33	61	335	t	Vranjska Banja
	м	4364	71	1,63	2	3	9	13	13	31	m	
	ж	4314	386	8,95	2	1	11	20	48	304	f	
Градска	с	4813	189	3,93	4	4	18	22	47	94	t	Urban
	м	2386	38	1,59	2	3	7	6	10	10	m	
	ж	2427	151	6,22	2	1	11	16	37	84	f	
Остала	с	3865	268	6,93	-	-	2	11	14	241	t	Other
	м	1978	33	1,67	-	-	2	7	3	21	m	
	ж	1887	235	12,45	-	-	-	4	11	220	f	
Босилеград	с	7500	279	3,72	1	2	4	14	20	238	t	Bosilegrad
	м	3840	37	0,96	-	2	3	9	8	15	m	
	ж	3660	242	6,61	1	-	1	5	12	223	f	
Градска	с	2409	22	0,91	-	-	2	2	-	18	t	Urban
	м	1204	2	0,17	-	-	1	1	-	-	m	
	ж	1205	20	1,66	-	-	1	1	-	18	f	
Остала	с	5091	257	5,05	1	2	2	12	20	220	t	Other
	м	2636	35	1,33	-	2	2	8	8	15	m	
	ж	2455	222	9,04	1	-	-	4	12	205	f	

4. Становништво старо 10 и више година према полу, а неписмени и према старости, по општинама и градовима (наставак)
Population aged 10 and over by sex, and illiterates by age, by municipalities and cities (continued)

Регион Област Град – општина	Пол	Укупно Total	Неписмени / Illiterates								Sex	Region Area City – Municipality
			свега All	учешће у укупном станов- ништву (%) Share in total popu- lation (%)	10–14 год. / years	15–19	20–34	35–49	50–64	65 и више 65 and over		
Бујановац ¹⁾	с	15733	1214	7,72	35	43	246	212	209	469	t	Bujanovac ¹⁾
	м	8017	274	3,42	13	20	96	44	45	56	m	
	ж	7716	940	12,18	22	23	150	168	164	413	f	
Градска	с	7562	832	11,00	34	42	234	197	186	139	t	Urban
	м	3775	225	5,96	12	19	89	38	39	28	m	
	ж	3787	607	16,03	22	23	145	159	147	111	f	
Остала	с	8171	382	4,68	1	1	12	15	23	330	t	Other
	м	4242	49	1,16	1	1	7	6	6	28	m	
	ж	3929	333	8,48	-	-	5	9	17	302	f	
Владичин Хан	с	18861	1087	5,76	8	17	68	44	78	872	t	Vladičin Han
	м	9400	148	1,57	4	9	21	16	19	79	m	
	ж	9461	939	9,92	4	8	47	28	59	793	f	
Градска	с	7180	186	2,59	1	4	16	6	18	141	t	Urban
	м	3520	24	0,68	1	2	3	1	6	11	m	
	ж	3660	162	4,43	-	2	13	5	12	130	f	
Остала	с	11681	901	7,71	7	13	52	38	60	731	t	Other
	м	5880	124	2,11	3	7	18	15	13	68	m	
	ж	5801	777	13,39	4	6	34	23	47	663	f	
Прешево ¹⁾	с	2746	145	5,28	2	5	16	15	16	91	t	Preševo ¹⁾
	м	1413	32	2,26	1	5	7	3	1	15	m	
	ж	1333	113	8,48	1	-	9	12	15	76	f	
Остала	с	2746	145	5,28	2	5	16	15	16	91	t	Other
	м	1413	32	2,26	1	5	7	3	1	15	m	
	ж	1333	113	8,48	1	-	9	12	15	76	f	
Сурдулица	с	18305	918	5,02	19	19	76	80	123	601	t	Surdulica
	м	9026	146	1,62	11	6	27	18	27	57	m	
	ж	9279	772	8,32	8	13	49	62	96	544	f	
Градска	с	10283	339	3,30	-	4	19	33	47	236	t	Urban
	м	4944	48	0,97	-	2	9	8	8	21	m	
	ж	5339	291	5,45	-	2	10	25	39	215	f	
Остала	с	8022	579	7,22	19	15	57	47	76	365	t	Other
	м	4082	98	2,40	11	4	18	10	19	36	m	
	ж	3940	481	12,21	8	11	39	37	57	329	f	
Трговиште	с	4668	284	6,08	-	1	3	11	19	250	t	Trgovište
	м	2501	40	1,60	-	-	3	3	6	28	m	
	ж	2167	244	11,26	-	1	-	8	13	222	f	
Остала	с	4668	284	6,08	-	1	3	11	19	250	t	Other
	м	2501	40	1,60	-	-	3	3	6	28	m	
	ж	2167	244	11,26	-	1	-	8	13	222	f	
Топличка област	с	83310	3629	4,36	31	32	173	166	275	2952	t	Toplička oblast
	м	41713	539	1,29	12	16	75	70	79	287	m	
	ж	41597	3090	7,43	19	16	98	96	196	2665	f	
Градска	с	41135	802	1,95	10	11	55	58	80	588	t	Urban
	м	20242	101	0,50	3	4	15	21	17	41	m	
	ж	20893	701	3,36	7	7	40	37	63	547	f	
Остала	с	42175	2827	6,70	21	21	118	108	195	2364	t	Other
	м	21471	438	2,04	9	12	60	49	62	246	m	
	ж	20704	2389	11,54	12	9	58	59	133	2118	f	

1) Подаци се односе само на пописано становништво.

1) The data relate to enumerated population only.

4. Становништво старо 10 и више година према полу, а неписмени и према старости, по општинама и градовима (наставак)
Population aged 10 and over by sex, and illiterates by age, by municipalities and cities (continued)

Регион Област Град – општина	Пол	Укупно Total	Неписмени / Illiterates								Sex	Region Area City – Municipality
			свега All	учешће у укупном станов- ништву (%) Share in total popu- lation (%)	10–14 год. / years	15–19	20–34	35–49	50–64	65 и више 65 and over		
Блаце	с	10866	642	5,91	-	2	28	21	48	543	t	Blace
	м	5403	98	1,81	-	1	16	13	24	44	m	
	ж	5463	544	9,96	-	1	12	8	24	499	f	
Градска	с	4729	112	2,37	-	-	1	3	7	101	t	Urban
	м	2311	11	0,48	-	-	-	3	2	6	m	
	ж	2418	101	4,18	-	-	1	-	5	95	f	
Остала	с	6137	530	8,64	-	2	27	18	41	442	t	Other
	м	3092	87	2,81	-	1	16	10	22	38	m	
	ж	3045	443	14,55	-	1	11	8	19	404	f	
Житорађа	с	14729	907	6,16	9	8	40	28	61	761	t	Žitorađa
	м	7509	130	1,73	7	5	18	12	10	78	m	
	ж	7220	777	10,76	2	3	22	16	51	683	f	
Остала	с	14729	907	6,16	9	8	40	28	61	761	t	Other
	м	7509	130	1,73	7	5	18	12	10	78	m	
	ж	7220	777	10,76	2	3	22	16	51	683	f	
Куршумлија	с	17520	729	4,16	4	3	22	40	45	615	t	Kuršumljia
	м	8945	122	1,36	1	2	8	16	16	79	m	
	ж	8575	607	7,08	3	1	14	24	29	536	f	
Градска	с	11939	259	2,17	3	2	13	12	11	218	t	Urban
	м	6005	34	0,57	1	2	4	5	3	19	m	
	ж	5934	225	3,79	2	-	9	7	8	199	f	
Остала	с	5581	470	8,42	1	1	9	28	34	397	t	Other
	м	2940	88	2,99	-	-	4	11	13	60	m	
	ж	2641	382	14,46	1	1	5	17	21	337	f	
Прокупље	с	40195	1351	3,36	18	19	83	77	121	1033	t	Prokuplje
	м	19856	189	0,95	4	8	33	29	29	86	m	
	ж	20339	1162	5,71	14	11	50	48	92	947	f	
Градска	с	24467	431	1,76	7	9	41	43	62	269	t	Urban
	м	11926	56	0,47	2	2	11	13	12	16	m	
	ж	12541	375	2,99	5	7	30	30	50	253	f	
Остала	с	15728	920	5,85	11	10	42	34	59	764	t	Other
	м	7930	133	1,68	2	6	22	16	17	70	m	
	ж	7798	787	10,09	9	4	20	18	42	694	f	
Регион Косово и Метохија	с	t	Region Kosovo i Metohija

5.1. Становништво старо 15 и више година према компјутерској писмености, по областима
Population aged 15 and over by computer literacy, by areas

Регион Област	Укупно <i>Total</i>	Компјутерски писмена лица <i>Computer literate persons</i>	Лица која делимично познају рад на рачунару <i>Persons with partial computer skills</i>	Компјутерски неписмена лица <i>Computer illiterate persons</i>	Region Area
РЕПУБЛИКА СРБИЈА	6161584	2108144	910586	3142854	REPUBLIC OF SERBIA
СРБИЈА – СЕВЕР	3081049	1263244	460200	1357605	SRBIJA – SEVER
Београдски регион	1426710	685603	198611	542496	Beogradski region
Београдска област (Град Београд)	1426710	685603	198611	542496	Beogradska oblast (Grad Beograd)
Регион Војводине	1654339	577641	261589	815109	Region Vojvodine
Западнобачка област	163205	48279	27426	87500	Zapadnobачка oblast
Јужнобанатска област	251202	81123	39746	130333	Južnobanatska oblast
Јужнобачка област	522362	220586	79724	222052	Južnobačka oblast
Севернобанатска област	127272	38062	20406	68804	Severnobanatska oblast
Севернобачка област	160331	57214	25925	77192	Severnobačka oblast
Средњобанатска област	161271	50551	25687	85033	Srednjobanatska oblast
Сремска област	268696	81826	42675	144195	Sremska oblast
СРБИЈА – ЈУГ	3080535	844900	450386	1785249	SRBIJA – JUG
Регион Шумадије и Западне Србије	1733212	482068	256880	994264	Region Šumadije i Zapadne Srbije
Златиборска област	245139	68976	35924	140239	Zlatiborska oblast
Колубарска област	151063	38336	18581	94146	Kolubarska oblast
Мачванска област	255843	60020	38890	156933	Mačvanska oblast
Моравичка област	183738	56370	23896	103472	Moravička oblast
Поморавска област	185556	48426	27957	109173	Pomoravska oblast
Расинска област	209127	56756	30966	121405	Rasinska oblast
Рашка област	250198	70633	45671	133894	Raška oblast
Шумадијска област	252548	82551	34995	135002	Šumadijska oblast
Регион Јужне и Источне Србије	1347323	362832	193506	790985	Region Južne i Istočne Srbije
Борска област	109261	29205	15772	64284	Borska oblast
Браничевска област	158360	35693	24822	97845	Braničevska oblast
Зајечарска област	106182	25391	14120	66671	Zaječarska oblast
Јабланичка област	184703	42601	25229	116873	Jablanička oblast
Нишавска област	325229	109657	46014	169558	Nišavska oblast
Пиротска област	81382	21917	10084	49381	Pirotska oblast
Подунавска област	169857	46826	26302	96729	Podunavska oblast
Пчињска област	133995	33631	19836	80528	Pčinjska oblast
Топличка област	78354	17911	11327	49116	Toplička oblast
Регион Косово и Метохија	Region Kosovo i Metohija

5.2. Становништво старо 15 и више година према компјутерској писмености, по областима (%)
Population aged 15 and over by computer literacy, by areas (%)

Регион Област	Укупно <i>Total</i>	Компјутерски писмена лица <i>Computer literate persons</i>	Лица која делимично познају рад на рачунару <i>Persons with partial computer skills</i>	Компјутерски неписмена лица <i>Computer illiterate persons</i>	Region Area
РЕПУБЛИКА СРБИЈА	100	34,21	14,78	51,01	REPUBLIC OF SERBIA
СРБИЈА – СЕВЕР	100	41,00	14,94	44,06	SRBIJA – SEVER
Београдски регион	100	48,05	13,92	38,02	Beogradski region
Београдска област (Град Београд)	100	48,05	13,92	38,02	Beogradska oblast (Grad Beograd)
Регион Војводине	100	34,92	15,81	49,27	Region Vojvodine
Западнобачка област	100	29,58	16,80	53,61	Zapadnobačka oblast
Јужнобанатска област	100	32,29	15,82	51,88	Južnobačanska oblast
Јужнобачка област	100	42,23	15,26	42,51	Južnobačka oblast
Севернобанатска област	100	29,91	16,03	54,06	Severnobačanska oblast
Севернобачка област	100	35,68	16,17	48,15	Severnobačka oblast
Средњобанатска област	100	31,35	15,93	52,73	Srednjobanatska oblast
Сремска област	100	30,45	15,88	53,66	Sremska oblast
СРБИЈА – ЈУГ	100	27,43	14,62	57,95	SRBIJA – JUG
Регион Шумадије и Западне Србије	100	27,81	14,82	57,37	Region Šumadije i Zapadne Srbije
Златиборска област	100	28,14	14,65	57,21	Zlatiborska oblast
Колубарска област	100	25,38	12,30	62,32	Kolubarska oblast
Мачванска област	100	23,46	15,20	61,34	Mačvanska oblast
Моравичка област	100	30,68	13,01	56,31	Moravička oblast
Поморавска област	100	26,10	15,07	58,84	Pomoravska oblast
Расинска област	100	27,14	14,81	58,05	Rasinska oblast
Рашка област	100	28,23	18,25	53,52	Raška oblast
Шумадијска област	100	32,69	13,86	53,46	Šumadijska oblast
Регион Јужне и Источне Србије	100	26,93	14,36	58,71	Region Južne i Istočne Srbije
Борска област	100	26,73	14,44	58,84	Borska oblast
Браничевска област	100	22,54	15,67	61,79	Braničevska oblast
Зајечарска област	100	23,91	13,30	62,79	Zaječarska oblast
Јабланичка област	100	23,06	13,66	63,28	Jablanička oblast
Нишавска област	100	33,72	14,15	52,13	Nišavska oblast
Пиротска област	100	26,93	12,39	60,68	Pirotska oblast
Подунавска област	100	27,57	15,48	56,95	Podunavska oblast
Пчињска област	100	25,10	14,80	60,10	Pčinjska oblast
Топличка област	100	22,86	14,46	62,68	Toplička oblast
Регион Косово и Метохија	Region Kosovo i Metohija
РЕПУБЛИКА СРБИЈА	100	100	100	100	REPUBLIC OF SERBIA
Београдски регион	23,15	32,52	21,81	17,26	Beogradski region
Регион Војводине	26,85	27,40	28,73	25,94	Region Vojvodine
Регион Шумадије и Западне Србије	28,13	22,87	28,21	31,64	Region Šumadije i Zapadne Srbije
Регион Јужне и Источне Србије	21,87	17,21	21,25	25,17	Region Južne i Istočne Srbije
Регион Косово и Метохија	Region Kosovo i Metohija

6. Становништво старо 15 и више година према компјутерској писмености и полу, по општинама и градовима
Population aged 15 and over by computer literacy and sex, by municipalities and cities

Регион Област Град – општина	Пол	Укупно Total	Компјутерски писмена лица Computer literate persons	Лица која делимично познају рад на рачунару Persons with partial computer skills	Компјутерски неписмена лица Computer illiterate persons	Sex	Region Area City – Municipality
РЕПУБЛИКА СРБИЈА	с	6161584	2108144	910586	3142854	t	REPUBLIC OF SERBIA
	м	2971868	1062125	463780	1445963	m	
	ж	3189716	1046019	446806	1696891	f	
Градска	с	3652252	1610356	551913	1489983	t	Urban
	м	1720408	800142	268851	651415	m	
	ж	1931844	810214	283062	838568	f	
Остала	с	2509332	497788	358673	1652871	t	Other
	м	1251460	261983	194929	794548	m	
	ж	1257872	235805	163744	858323	f	
СРБИЈА – СЕВЕР	с	3081049	1263244	460200	1357605	t	SRBIJA – SEVER
	м	1463415	624620	228600	610195	m	
	ж	1617634	638624	231600	747410	f	
Градска	с	2140733	1023897	310480	806356	t	Urban
	м	997326	500959	148885	347482	m	
	ж	1143407	522938	161595	458874	f	
Остала	с	940316	239347	149720	551249	t	Other
	м	466089	123661	79715	262713	m	
	ж	474227	115686	70005	288536	f	
Београдски регион	с	1426710	685603	198611	542496	t	Beogradski region
	м	666315	333192	95980	237143	m	
	ж	760395	352411	102631	305353	f	
Градска	с	1159454	610459	156091	392904	t	Urban
	м	533765	294865	73422	165478	m	
	ж	625689	315594	82669	227426	f	
Остала	с	267256	75144	42520	149592	t	Other
	м	132550	38327	22558	71665	m	
	ж	134706	36817	19962	77927	f	
Београдска област (Град Београд)	с	1426710	685603	198611	542496	t	Beogradska oblast (Grad Beograd)
	м	666315	333192	95980	237143	m	
	ж	760395	352411	102631	305353	f	
Градска	с	1159454	610459	156091	392904	t	Urban
	м	533765	294865	73422	165478	m	
	ж	625689	315594	82669	227426	f	
Остала	с	267256	75144	42520	149592	t	Other
	м	132550	38327	22558	71665	m	
	ж	134706	36817	19962	77927	f	
Барајево	с	23144	6154	3681	13309	t	Barajevo
	м	11455	3206	1939	6310	m	
	ж	11689	2948	1742	6999	f	
Остала	с	23144	6154	3681	13309	t	Other
	м	11455	3206	1939	6310	m	
	ж	11689	2948	1742	6999	f	
Вождовац	с	137315	68549	20131	48635	t	Voždovac
	м	63278	33165	9414	20699	m	
	ж	74037	35384	10717	27936	f	
Градска	с	126144	65657	18095	42392	t	Urban
	м	57741	31677	8355	17709	m	
	ж	68403	33980	9740	24683	f	
Остала	с	11171	2892	2036	6243	t	Other
	м	5537	1488	1059	2990	m	
	ж	5634	1404	977	3253	f	

6. Становништво старо 15 и више година према компјутерској писмености и полу, по општинама и градовима (наставак)
Population aged 15 and over by computer literacy and sex, by municipalities and cities (continued)

Регион Област Град – општина	Пол	Укупно Total	Компјутерски писмена лица Computer literate persons	Лица која делимично познају рад на рачунару Persons with partial computer skills	Компјутерски неписмена лица Computer illiterate persons	Sex	Region Area City – Municipality
Врачар	с	50010	30849	6079	13082	t	Vračar
	м	21764	14666	2466	4632	m	
	ж	28246	16183	3613	8450	f	
Градска	с	50010	30849	6079	13082	t	Urban
	м	21764	14666	2466	4632	m	
	ж	28246	16183	3613	8450	f	
Гроцка	с	70731	22201	13080	35450	t	Grocka
	м	34871	11216	6930	16725	m	
	ж	35860	10985	6150	18725	f	
Градска	с	7277	2495	1227	3555	t	Urban
	м	3522	1258	642	1622	m	
	ж	3755	1237	585	1933	f	
Остала	с	63454	19706	11853	31895	t	Other
	м	31349	9958	6288	15103	m	
	ж	32105	9748	5565	16792	f	
Звездара	с	130225	71164	17177	41884	t	Zvezdara
	м	59579	34053	8002	17524	m	
	ж	70646	37111	9175	24360	f	
Градска	с	130225	71164	17177	41884	t	Urban
	м	59579	34053	8002	17524	m	
	ж	70646	37111	9175	24360	f	
Земун	с	143173	66192	21576	55405	t	Zemun
	м	67202	32247	10734	24221	m	
	ж	75971	33945	10842	31184	f	
Градска	с	134040	63252	19988	50800	t	Urban
	м	62594	30745	9879	21970	m	
	ж	71446	32507	10109	28830	f	
Остала	с	9133	2940	1588	4605	t	Other
	м	4608	1502	855	2251	m	
	ж	4525	1438	733	2354	f	
Лазаревац	с	49812	16629	7096	26087	t	Lazarevac
	м	24206	8112	3736	12358	m	
	ж	25606	8517	3360	13729	f	
Градска	с	21931	10025	3141	8765	t	Urban
	м	10487	4853	1609	4025	m	
	ж	11444	5172	1532	4740	f	
Остала	с	27881	6604	3955	17322	t	Other
	м	13719	3259	2127	8333	m	
	ж	14162	3345	1828	8989	f	
Младеновац	с	45556	14614	5403	25539	t	Mladenovac
	м	22145	7468	2697	11980	m	
	ж	23411	7146	2706	13559	f	
Градска	с	20060	8582	2422	9056	t	Urban
	м	9303	4327	1120	3856	m	
	ж	10757	4255	1302	5200	f	
Остала	с	25496	6032	2981	16483	t	Other
	м	12842	3141	1577	8124	m	
	ж	12654	2891	1404	8359	f	

6. Становништво старо 15 и више година према компјутерској писмености и полу, по општинама и градовима (наставак)
Population aged 15 and over by computer literacy and sex, by municipalities and cities (continued)

Регион Област Град – општина	Пол	Укупно Total	Компјутерски писмена лица Computer literate persons	Лица која делимично познају рад на рачунару Persons with partial computer skills	Компјутерски неписмена лица Computer illiterate persons	Sex	Region Area City – Municipality
Нови Београд	с	186667	107859	22867	55941	t	Novi Beograd
	м	85206	52291	10319	22596	m	
	ж	101461	55568	12548	33345	f	
Градска	с	186667	107859	22867	55941	t	Urban
	м	85206	52291	10319	22596	m	
	ж	101461	55568	12548	33345	f	
Обреновац	с	61626	18683	9599	33344	t	Obrenovac
	м	30249	9397	5040	15812	m	
	ж	31377	9286	4559	17532	f	
Градска	с	21522	9138	3468	8916	t	Urban
	м	10170	4487	1749	3934	m	
	ж	11352	4651	1719	4982	f	
Остала	с	40104	9545	6131	24428	t	Other
	м	20079	4910	3291	11878	m	
	ж	20025	4635	2840	12550	f	
Палилула	с	148292	72054	20028	56210	t	Palilula
	м	69276	34844	9902	24530	m	
	ж	79016	37210	10126	31680	f	
Градска	с	136478	68303	17997	50178	t	Urban
	м	63444	32939	8801	21704	m	
	ж	73034	35364	9196	28474	f	
Остала	с	11814	3751	2031	6032	t	Other
	м	5832	1905	1101	2826	m	
	ж	5982	1846	930	3206	f	
Раковица	с	93014	47740	11968	33306	t	Rakovica
	м	43235	23150	5710	14375	m	
	ж	49779	24590	6258	18931	f	
Градска	с	93014	47740	11968	33306	t	Urban
	м	43235	23150	5710	14375	m	
	ж	49779	24590	6258	18931	f	
Савски венац	с	34518	20871	4077	9570	t	Savski venac
	м	15546	10055	1827	3664	m	
	ж	18972	10816	2250	5906	f	
Градска	с	34518	20871	4077	9570	t	Urban
	м	15546	10055	1827	3664	m	
	ж	18972	10816	2250	5906	f	
Сопот	с	17590	4399	2018	11173	t	Sopot
	м	8647	2231	1081	5335	m	
	ж	8943	2168	937	5838	f	
Градска	с	1647	699	217	731	t	Urban
	м	751	330	105	316	m	
	ж	896	369	112	415	f	
Остала	с	15943	3700	1801	10442	t	Other
	м	7896	1901	976	5019	m	
	ж	8047	1799	825	5423	f	
Стари град	с	43383	26387	5268	11728	t	Stari grad
	м	19007	12435	2250	4322	m	
	ж	24376	13952	3018	7406	f	
Градска	с	43383	26387	5268	11728	t	Urban
	м	19007	12435	2250	4322	m	
	ж	24376	13952	3018	7406	f	

6. Становништво старо 15 и више година према компјутерској писмености и полу, по општинама и градовима (наставак)
Population aged 15 and over by computer literacy and sex, by municipalities and cities (continued)

Регион Област Град – општина	Пол	Укупно Total	Компјутерски писмена лица Computer literate persons	Лица која делимично познају рад на рачунару Persons with partial computer skills	Компјутерски неписмена лица Computer illiterate persons	Sex	Region Area City – Municipality
Сурчин	с	36800	12748	6029	18023	t	Surčin
	м	18297	6451	3233	8613	m	
	ж	18503	6297	2796	9410	f	
Градска	с	22389	8357	3573	10459	t	Urban
	м	11121	4199	1891	5031	m	
	ж	11268	4158	1682	5428	f	
Остала	с	14411	4391	2456	7564	t	Other
	м	7176	2252	1342	3582	m	
	ж	7235	2139	1114	3982	f	
Чукарица	с	154854	78510	22534	53810	t	Čukarica
	м	72352	38205	10700	23447	m	
	ж	82502	40305	11834	30363	f	
Градска	с	130149	69081	18527	42541	t	Urban
	м	60295	33400	8697	18198	m	
	ж	69854	35681	9830	24343	f	
Остала	с	24705	9429	4007	11269	t	Other
	м	12057	4805	2003	5249	m	
	ж	12648	4624	2004	6020	f	
Насеље Београд	с	1009286	548475	133633	327178	t	Beograd (settlement)
	м	461457	264045	61993	135419	m	
	ж	547829	284430	71640	191759	f	
Регион Војводине	с	1654339	577641	261589	815109	t	Region Vojvodine
	м	797100	291428	132620	373052	m	
	ж	857239	286213	128969	442057	f	
Градска	с	981279	413438	154389	413452	t	Urban
	м	463561	206094	75463	182004	m	
	ж	517718	207344	78926	231448	f	
Остала	с	673060	164203	107200	401657	t	Other
	м	333539	85334	57157	191048	m	
	ж	339521	78869	50043	210609	f	
Западнобачка област	с	163205	48279	27426	87500	t	Zapadnobačka oblast
	м	78882	24621	14119	40142	m	
	ж	84323	23658	13307	47358	f	
Градска	с	86983	31214	14945	40824	t	Urban
	м	41370	15754	7527	18089	m	
	ж	45613	15460	7418	22735	f	
Остала	с	76222	17065	12481	46676	t	Other
	м	37512	8867	6592	22053	m	
	ж	38710	8198	5889	24623	f	
Апатин	с	25086	7147	4023	13916	t	Apatin
	м	12175	3676	2086	6413	m	
	ж	12911	3471	1937	7503	f	
Градска	с	15040	5090	2359	7591	t	Urban
	м	7236	2579	1195	3462	m	
	ж	7804	2511	1164	4129	f	
Остала	с	10046	2057	1664	6325	t	Other
	м	4939	1097	891	2951	m	
	ж	5107	960	773	3374	f	

6. Становништво старо 15 и више година према компјутерској писмености и полу, по општинама и градовима (наставак)
Population aged 15 and over by computer literacy and sex, by municipalities and cities (continued)

Регион Област Град – општина	Пол	Укупно Total	Компјутерски писмена лица Computer literate persons	Лица која делимично познају рад на рачунару Persons with partial computer skills	Компјутерски неписмена лица Computer illiterate persons	Sex	Region Area City – Municipality
Кула	с	36957	12123	5650	19184	t	Kula
	м	17923	6228	2916	8779	m	
	ж	19034	5895	2734	10405	f	
Градска	с	22933	8375	3412	11146	t	Urban
	м	11015	4255	1774	4986	m	
	ж	11918	4120	1638	6160	f	
Остала	с	14024	3748	2238	8038	t	Other
	м	6908	1973	1142	3793	m	
	ж	7116	1775	1096	4245	f	
Оџаци	с	26382	6809	4490	15083	t	Odžaci
	м	12932	3513	2374	7045	m	
	ж	13450	3296	2116	8038	f	
Градска	с	7699	2575	1698	3426	t	Urban
	м	3645	1315	850	1480	m	
	ж	4054	1260	848	1946	f	
Остала	с	18683	4234	2792	11657	t	Other
	м	9287	2198	1524	5565	m	
	ж	9396	2036	1268	6092	f	
Сомбор	с	74780	22200	13263	39317	t	Sombor
	м	35852	11204	6743	17905	m	
	ж	38928	10996	6520	21412	f	
Градска	с	41311	15174	7476	18661	t	Urban
	м	19474	7605	3708	8161	m	
	ж	21837	7569	3768	10500	f	
Остала	с	33469	7026	5787	20656	t	Other
	м	16378	3599	3035	9744	m	
	ж	17091	3427	2752	10912	f	
Јужнобанатска област	с	251202	81123	39746	130333	t	Južnobanatska oblast
	м	122172	41743	20483	59946	m	
	ж	129030	39380	19263	70387	f	
Градска	с	144411	57891	22576	63944	t	Urban
	м	68942	29313	11201	28428	m	
	ж	75469	28578	11375	35516	f	
Остала	с	106791	23232	17170	66389	t	Other
	м	53230	12430	9282	31518	m	
	ж	53561	10802	7888	34871	f	
Алибунар	с	17341	4141	2861	10339	t	Alibunar
	м	8525	2188	1499	4838	m	
	ж	8816	1953	1362	5501	f	
Градска	с	7096	2187	1124	3785	t	Urban
	м	3428	1129	564	1735	m	
	ж	3668	1058	560	2050	f	
Остала	с	10245	1954	1737	6554	t	Other
	м	5097	1059	935	3103	m	
	ж	5148	895	802	3451	f	
Бела Црква	с	14776	3455	2593	8728	t	Bela Crkva
	м	7195	1873	1324	3998	m	
	ж	7581	1582	1269	4730	f	
Градска	с	7803	2532	1419	3852	t	Urban
	м	3735	1372	706	1657	m	
	ж	4068	1160	713	2195	f	
Остала	с	6973	923	1174	4876	t	Other
	м	3460	501	618	2341	m	
	ж	3513	422	556	2535	f	

6. Становништво старо 15 и више година према компјутерској писмености и полу, по општинама и градовима (наставак)
Population aged 15 and over by computer literacy and sex, by municipalities and cities (continued)

Регион Област Град – општина	Пол	Укупно Total	Компјутерски писмена лица Computer literate persons	Лица која делимично познају рад на рачунару Persons with partial computer skills	Компјутерски неписмена лица Computer illiterate persons	Sex	Region Area City – Municipality
Вршац	с	44337	15975	6236	22126	t	Vršac
	м	21075	8165	3124	9786	m	
	ж	23262	7810	3112	12340	f	
Градска	с	30809	13105	4221	13483	t	Urban
	м	14495	6633	2038	5824	m	
	ж	16314	6472	2183	7659	f	
Остала	с	13528	2870	2015	8643	t	Other
	м	6580	1532	1086	3962	m	
	ж	6948	1338	929	4681	f	
Ковачица	с	21359	4928	3742	12689	t	Kovačica
	м	10613	2686	1963	5964	m	
	ж	10746	2242	1779	6725	f	
Градска	с	5342	1592	869	2881	t	Urban
	м	2636	872	444	1320	m	
	ж	2706	720	425	1561	f	
Остала	с	16017	3336	2873	9808	t	Other
	м	7977	1814	1519	4644	m	
	ж	8040	1522	1354	5164	f	
Ковин	с	28739	7554	4554	16631	t	Kovin
	м	14316	3968	2460	7888	m	
	ж	14423	3586	2094	8743	f	
Градска	с	11665	4261	1715	5689	t	Urban
	м	5714	2195	877	2642	m	
	ж	5951	2066	838	3047	f	
Остала	с	17074	3293	2839	10942	t	Other
	м	8602	1773	1583	5246	m	
	ж	8472	1520	1256	5696	f	
Опово	с	8837	1998	1460	5379	t	Opovo
	м	4398	1066	760	2572	m	
	ж	4439	932	700	2807	f	
Градска	с	3821	980	756	2085	t	Urban
	м	1875	489	388	998	m	
	ж	1946	491	368	1087	f	
Остала	с	5016	1018	704	3294	t	Other
	м	2523	577	372	1574	m	
	ж	2493	441	332	1720	f	
Панчево	с	105892	40576	16993	48323	t	Pančevo
	м	51070	20445	8661	21964	m	
	ж	54822	20131	8332	26359	f	
Градска	с	77875	33234	12472	32169	t	Urban
	м	37059	16623	6184	14252	m	
	ж	40816	16611	6288	17917	f	
Остала	с	28017	7342	4521	16154	t	Other
	м	14011	3822	2477	7712	m	
	ж	14006	3520	2044	8442	f	
Пландиште	с	9921	2496	1307	6118	t	Plandište
	м	4980	1352	692	2936	m	
	ж	4941	1144	615	3182	f	
Остала	с	9921	2496	1307	6118	t	Other
	м	4980	1352	692	2936	m	
	ж	4941	1144	615	3182	f	

6. Становништво старо 15 и више година према компјутерској писмености и полу, по општинама и градовима (наставак)
Population aged 15 and over by computer literacy and sex, by municipalities and cities (continued)

Регион Област Град – општина	Пол	Укупно Total	Компјутерски писмена лица Computer literate persons	Лица која делимично познају рад на рачунару Persons with partial computer skills	Компјутерски неписмена лица Computer illiterate persons	Sex	Region Area City – Municipality
Јужнобачка област	с	522362	220586	79724	222052	t	Južnobačka oblast
	м	248531	108260	39722	100549	m	
	ж	273831	112326	40002	121503	f	
Градска	с	368601	177492	53725	137384	t	Urban
	м	172669	86397	25931	60341	m	
	ж	195932	91095	27794	77043	f	
Остала	с	153761	43094	25999	84668	t	Other
	м	75862	21863	13791	40208	m	
	ж	77899	21231	12208	44460	f	
Град Нови Сад	с	290199	147433	41518	101248	t	Grad Novi Sad
	м	135408	70893	19909	44606	m	
	ж	154791	76540	21609	56642	f	
Градска	с	236259	128719	32490	75050	t	Urban
	м	108821	61577	15225	32019	m	
	ж	127438	67142	17265	43031	f	
Остала	с	53940	18714	9028	26198	t	Other
	м	26587	9316	4684	12587	m	
	ж	27353	9398	4344	13611	f	
Нови Сад	с	261213	134182	37364	89667	t	Novi Sad
	м	121323	64279	17853	39191	m	
	ж	139890	69903	19511	50476	f	
Градска	с	213047	117567	29224	66256	t	Urban
	м	97597	55975	13636	27986	m	
	ж	115450	61592	15588	38270	f	
Остала	с	48166	16615	8140	23411	t	Other
	м	23726	8304	4217	11205	m	
	ж	24440	8311	3923	12206	f	
Петроварадин	с	28986	13251	4154	11581	t	Petrovaradin
	м	14085	6614	2056	5415	m	
	ж	14901	6637	2098	6166	f	
Градска	с	23212	11152	3266	8794	t	Urban
	м	11224	5602	1589	4033	m	
	ж	11988	5550	1677	4761	f	
Остала	с	5774	2099	888	2787	t	Other
	м	2861	1012	467	1382	m	
	ж	2913	1087	421	1405	f	
Бач	с	12421	3029	2031	7361	t	Bač
	м	6111	1574	1071	3466	m	
	ж	6310	1455	960	3895	f	
Градска	с	4697	1594	703	2400	t	Urban
	м	2319	807	354	1158	m	
	ж	2378	787	349	1242	f	
Остала	с	7724	1435	1328	4961	t	Other
	м	3792	767	717	2308	m	
	ж	3932	668	611	2653	f	
Бачка Паланка	с	47572	15325	7930	24317	t	Bačka Palanka
	м	22955	7816	4125	11014	m	
	ж	24617	7509	3805	13303	f	
Градска	с	24036	9767	3619	10650	t	Urban
	м	11494	4972	1826	4696	m	
	ж	12542	4795	1793	5954	f	
Остала	с	23536	5558	4311	13667	t	Other
	м	11461	2844	2299	6318	m	
	ж	12075	2714	2012	7349	f	

6. Становништво старо 15 и више година према компјутерској писмености и полу, по општинама и градовима (наставак)
Population aged 15 and over by computer literacy and sex, by municipalities and cities (continued)

Регион Област Град – општина	Пол	Укупно Total	Компјутерски писмена лица Computer literate persons	Лица која делимично познају рад на рачунару Persons with partial computer skills	Компјутерски неписмена лица Computer illiterate persons	Sex	Region Area City – Municipality
Бачки Петровац	с	11477	3650	1980	5847	t	Bački Petrovac
	м	5622	1895	1032	2695	m	
	ж	5855	1755	948	3152	f	
Градска	с	5256	1797	976	2483	t	Urban
	м	2588	946	499	1143	m	
	ж	2668	851	477	1340	f	
Остала	с	6221	1853	1004	3364	t	Other
	м	3034	949	533	1552	m	
	ж	3187	904	471	1812	f	
Беочин	с	13249	4016	2307	6926	t	Beočin
	м	6543	2037	1241	3265	m	
	ж	6706	1979	1066	3661	f	
Градска	с	6433	2096	1281	3056	t	Urban
	м	3128	1068	691	1369	m	
	ж	3305	1028	590	1687	f	
Остала	с	6816	1920	1026	3870	t	Other
	м	3415	969	550	1896	m	
	ж	3401	951	476	1974	f	
Бечеј	с	31572	9690	5044	16838	t	Bečej
	м	15383	5106	2507	7770	m	
	ж	16189	4584	2537	9068	f	
Градска	с	20269	7256	3268	9745	t	Urban
	м	9778	3779	1589	4410	m	
	ж	10491	3477	1679	5335	f	
Остала	с	11303	2434	1776	7093	t	Other
	м	5605	1327	918	3360	m	
	ж	5698	1107	858	3733	f	
Врбас	с	35590	13000	5576	17014	t	Vrbas
	м	17073	6547	2886	7640	m	
	ж	18517	6453	2690	9374	f	
Градска	с	20327	8775	2779	8773	t	Urban
	м	9563	4399	1362	3802	m	
	ж	10764	4376	1417	4971	f	
Остала	с	15263	4225	2797	8241	t	Other
	м	7510	2148	1524	3838	m	
	ж	7753	2077	1273	4403	f	
Жабалъ	с	21669	5410	3732	12527	t	Žabalj
	м	10786	2764	1967	6055	m	
	ж	10883	2646	1765	6472	f	
Градска	с	7598	2080	1411	4107	t	Urban
	м	3747	1052	725	1970	m	
	ж	3851	1028	686	2137	f	
Остала	с	14071	3330	2321	8420	t	Other
	м	7039	1712	1242	4085	m	
	ж	7032	1618	1079	4335	f	
Србобран	с	13786	3836	2356	7594	t	Srbobran
	м	6706	1960	1196	3550	m	
	ж	7080	1876	1160	4044	f	
Градска	с	10129	2931	1786	5412	t	Urban
	м	4918	1513	897	2508	m	
	ж	5211	1418	889	2904	f	
Остала	с	3657	905	570	2182	t	Other
	м	1788	447	299	1042	m	
	ж	1869	458	271	1140	f	

6. Становништво старо 15 и више година према компјутерској писмености и полу, по општинама и градовима (наставак)
Population aged 15 and over by computer literacy and sex, by municipalities and cities (continued)

Регион Област Град – општина	Пол	Укупно Total	Компјутерски писмена лица Computer literate persons	Лица која делимично познају рад на рачунару Persons with partial computer skills	Компјутерски неписмена лица Computer illiterate persons	Sex	Region Area City – Municipality
Сремски Карловци	с	7543	2849	1313	3381	t	Sremski Karlovci
	м	3625	1400	665	1560	m	
	ж	3918	1449	648	1821	f	
Градска	с	7543	2849	1313	3381	t	Urban
	м	3625	1400	665	1560	m	
	ж	3918	1449	648	1821	f	
Темерин	с	23923	9147	3773	11003	t	Temerin
	м	11629	4615	1918	5096	m	
	ж	12294	4532	1855	5907	f	
Градска	с	21453	8267	3394	9792	t	Urban
	м	10409	4168	1721	4520	m	
	ж	11044	4099	1673	5272	f	
Остала	с	2470	880	379	1211	t	Other
	м	1220	447	197	576	m	
	ж	1250	433	182	635	f	
Тител	с	13361	3201	2164	7996	t	Titel
	м	6690	1653	1205	3832	m	
	ж	6671	1548	959	4164	f	
Градска	с	4601	1361	705	2535	t	Urban
	м	2279	716	377	1186	m	
	ж	2322	645	328	1349	f	
Остала	с	8760	1840	1459	5461	t	Other
	м	4411	937	828	2646	m	
	ж	4349	903	631	2815	f	
Севернобанатска област	с	127272	38062	20406	68804	t	Severnobanatska oblast
	м	61797	19564	10293	31940	m	
	ж	65475	18498	10113	36864	f	
Градска	с	80445	28545	13274	38626	t	Urban
	м	38404	14559	6477	17368	m	
	ж	42041	13986	6797	21258	f	
Остала	с	46827	9517	7132	30178	t	Other
	м	23393	5005	3816	14572	m	
	ж	23434	4512	3316	15606	f	
Ада	с	14656	4354	2571	7731	t	Ada
	м	7030	2251	1265	3514	m	
	ж	7626	2103	1306	4217	f	
Градска	с	13448	4174	2356	6918	t	Urban
	м	6408	2149	1151	3108	m	
	ж	7040	2025	1205	3810	f	
Остала	с	1208	180	215	813	t	Other
	м	622	102	114	406	m	
	ж	586	78	101	407	f	
Кањижа	с	21761	6038	3747	11976	t	Kanjiža
	м	10598	3076	1966	5556	m	
	ж	11163	2962	1781	6420	f	
Градска	с	8499	3132	1522	3845	t	Urban
	м	4064	1558	763	1743	m	
	ж	4435	1574	759	2102	f	
Остала	с	13262	2906	2225	8131	t	Other
	м	6534	1518	1203	3813	m	
	ж	6728	1388	1022	4318	f	

6. Становништво старо 15 и више година према компјутерској писмености и полу, по општинама и градовима (наставак)
Population aged 15 and over by computer literacy and sex, by municipalities and cities (continued)

Регион Област Град – општина	Пол	Укупно Total	Компјутерски писмена лица Computer literate persons	Лица која делимично познају рад на рачунару Persons with partial computer skills	Компјутерски неписмена лица Computer illiterate persons	Sex	Region Area City – Municipality
Кикинда	с	51257	16228	7948	27081	t	Kikinda
	м	24903	8322	4044	12537	m	
	ж	26354	7906	3904	14544	f	
Градска	с	32772	12070	5211	15491	t	Urban
	м	15661	6154	2576	6931	m	
	ж	17111	5916	2635	8560	f	
Остала	с	18485	4158	2737	11590	t	Other
	м	9242	2168	1468	5606	m	
	ж	9243	1990	1269	5984	f	
Нови Кнежевац	с	9667	2480	1335	5852	t	Novi Kneževac
	м	4740	1270	664	2806	m	
	ж	4927	1210	671	3046	f	
Градска	с	6077	1968	882	3227	t	Urban
	м	2939	992	416	1531	m	
	ж	3138	976	466	1696	f	
Остала	с	3590	512	453	2625	t	Other
	м	1801	278	248	1275	m	
	ж	1789	234	205	1350	f	
Сента	с	20041	6589	3393	10059	t	Senta
	м	9636	3360	1637	4639	m	
	ж	10405	3229	1756	5420	f	
Градска	с	16126	5960	2767	7399	t	Urban
	м	7646	3042	1305	3299	m	
	ж	8480	2918	1462	4100	f	
Остала	с	3915	629	626	2660	t	Other
	м	1990	318	332	1340	m	
	ж	1925	311	294	1320	f	
Чока	с	9890	2373	1412	6105	t	Čoka
	м	4890	1285	717	2888	m	
	ж	5000	1088	695	3217	f	
Градска	с	3523	1241	536	1746	t	Urban
	м	1686	664	266	756	m	
	ж	1837	577	270	990	f	
Остала	с	6367	1132	876	4359	t	Other
	м	3204	621	451	2132	m	
	ж	3163	511	425	2227	f	
Севернобачка област	с	160331	57214	25925	77192	t	Severnobačka oblast
	м	76605	29347	12770	34488	m	
	ж	83726	27867	13155	42704	f	
Градска	с	102837	42829	16670	43338	t	Urban
	м	48320	21787	7982	18551	m	
	ж	54517	21042	8688	24787	f	
Остала	с	57494	14385	9255	33854	t	Other
	м	28285	7560	4788	15937	m	
	ж	29209	6825	4467	17917	f	
Бачка Топола	с	28923	9187	4831	14905	t	Bačka Topola
	м	14002	4722	2427	6853	m	
	ж	14921	4465	2404	8052	f	
Градска	с	12611	5234	2109	5268	t	Urban
	м	5942	2623	1001	2318	m	
	ж	6669	2611	1108	2950	f	
Остала	с	16312	3953	2722	9637	t	Other
	м	8060	2099	1426	4535	m	
	ж	8252	1854	1296	5102	f	

6. Становништво старо 15 и више година према компјутерској писмености и полу, по општинама и градовима (наставак)
Population aged 15 and over by computer literacy and sex, by municipalities and cities (continued)

Регион Област Град – општина	Пол	Укупно Total	Компјутерски писмена лица Computer literate persons	Лица која делимично познају рад на рачунару Persons with partial computer skills	Компјутерски неписмена лица Computer illiterate persons	Sex	Region Area City – Municipality
Мали Иђош	с	10158	2868	1820	5470	t	Mali Idoš
	м	4950	1534	918	2498	m	
	ж	5208	1334	902	2972	f	
Остала	с	10158	2868	1820	5470	t	Other
	м	4950	1534	918	2498	m	
	ж	5208	1334	902	2972	f	
Суботица	с	121250	45159	19274	56817	t	Subotica
	м	57653	23091	9425	25137	m	
	ж	63597	22068	9849	31680	f	
Градска	с	90226	37595	14561	38070	t	Urban
	м	42378	19164	6981	16233	m	
	ж	47848	18431	7580	21837	f	
Остала	с	31024	7564	4713	18747	t	Other
	м	15275	3927	2444	8904	m	
	ж	15749	3637	2269	9843	f	
Средњобанатска област	с	161271	50551	25687	85033	t	Srednjobanatska oblast
	м	77996	25963	13225	38808	m	
	ж	83275	24588	12462	46225	f	
Градска	с	81365	32162	13052	36151	t	Urban
	м	38311	16330	6398	15583	m	
	ж	43054	15832	6654	20568	f	
Остала	с	79906	18389	12635	48882	t	Other
	м	39685	9633	6827	23225	m	
	ж	40221	8756	5808	25657	f	
Житиште	с	14559	3477	2279	8803	t	Žitište
	м	7150	1799	1215	4136	m	
	ж	7409	1678	1064	4667	f	
Градска	с	2481	734	443	1304	t	Urban
	м	1220	373	233	614	m	
	ж	1261	361	210	690	f	
Остала	с	12078	2743	1836	7499	t	Other
	м	5930	1426	982	3522	m	
	ж	6148	1317	854	3977	f	
Зрењанин	с	105917	37296	17191	51430	t	Zrenjanin
	м	50792	18967	8705	23120	m	
	ж	55125	18329	8486	28310	f	
Градска	с	65532	27660	10586	27286	t	Urban
	м	30730	13929	5130	11671	m	
	ж	34802	13731	5456	15615	f	
Остала	с	40385	9636	6605	24144	t	Other
	м	20062	5038	3575	11449	m	
	ж	20323	4598	3030	12695	f	
Нова Црња	с	8827	2056	1266	5505	t	Nova Crnja
	м	4375	1054	691	2630	m	
	ж	4452	1002	575	2875	f	
Остала	с	8827	2056	1266	5505	t	Other
	м	4375	1054	691	2630	m	
	ж	4452	1002	575	2875	f	

6. Становништво старо 15 и више година према компјутерској писмености и полу, по општинама и градовима (наставак)
Population aged 15 and over by computer literacy and sex, by municipalities and cities (continued)

Регион Област Град – општина	Пол	Укупно Total	Компјутерски писмена лица Computer literate persons	Лица која делимично познају рад на рачунару Persons with partial computer skills	Компјутерски неписмена лица Computer illiterate persons	Sex	Region Area City – Municipality
Нови Бечеј	с	20441	5157	3164	12120	t	Novi Bečej
	м	9941	2770	1658	5513	m	
	ж	10500	2387	1506	6607	f	
Градска	с	11229	3232	1729	6268	t	Urban
	м	5314	1732	886	2696	m	
	ж	5915	1500	843	3572	f	
Остала	с	9212	1925	1435	5852	t	Other
	м	4627	1038	772	2817	m	
	ж	4585	887	663	3035	f	
Сечањ	с	11527	2565	1787	7175	t	Sečanj
	м	5738	1373	956	3409	m	
	ж	5789	1192	831	3766	f	
Градска	с	2123	536	294	1293	t	Urban
	м	1047	296	149	602	m	
	ж	1076	240	145	691	f	
Остала	с	9404	2029	1493	5882	t	Other
	м	4691	1077	807	2807	m	
	ж	4713	952	686	3075	f	
Сремска област	с	268696	81826	42675	144195	t	Sremska oblast
	м	131117	41930	22008	67179	m	
	ж	137579	39896	20667	77016	f	
Градска	с	116637	43305	20147	53185	t	Urban
	м	55545	21954	9947	23644	m	
	ж	61092	21351	10200	29541	f	
Остала	с	152059	38521	22528	91010	t	Other
	м	75572	19976	12061	43535	m	
	ж	76487	18545	10467	47475	f	
Инђија	с	40971	12782	7299	20890	t	Indija
	м	20061	6681	3724	9656	m	
	ж	20910	6101	3575	11234	f	
Градска	с	22405	8577	4152	9676	t	Urban
	м	10780	4378	2058	4344	m	
	ж	11625	4199	2094	5332	f	
Остала	с	18566	4205	3147	11214	t	Other
	м	9281	2303	1666	5312	m	
	ж	9285	1902	1481	5902	f	
Ириг	с	9499	2333	1381	5785	t	Irig
	м	4635	1210	692	2733	m	
	ж	4864	1123	689	3052	f	
Градска	с	3804	1071	691	2042	t	Urban
	м	1858	542	354	962	m	
	ж	1946	529	337	1080	f	
Остала	с	5695	1262	690	3743	t	Other
	м	2777	668	338	1771	m	
	ж	2918	594	352	1972	f	
Пећинци	с	16786	4122	2582	10082	t	Pećinci
	м	8449	2128	1417	4904	m	
	ж	8337	1994	1165	5178	f	
Остала	с	16786	4122	2582	10082	t	Other
	м	8449	2128	1417	4904	m	
	ж	8337	1994	1165	5178	f	

6. Становништво старо 15 и више година према компјутерској писмености и полу, по општинама и градовима (наставак)
Population aged 15 and over by computer literacy and sex, by municipalities and cities (continued)

Регион Област Град – општина	Пол	Укупно Total	Компјутерски писмена лица Computer literate persons	Лица која делимично познају рад на рачунару Persons with partial computer skills	Компјутерски неписмена лица Computer illiterate persons	Sex	Region Area City – Municipality
Рума	с	47119	13535	7290	26294	t	Ruma
	м	22937	7019	3749	12169	m	
	ж	24182	6516	3541	14125	f	
Градска	с	26046	9435	4324	12287	t	Urban
	м	12342	4848	2103	5391	m	
	ж	13704	4587	2221	6896	f	
Остала	с	21073	4100	2966	14007	t	Other
	м	10595	2171	1646	6778	m	
	ж	10478	1929	1320	7229	f	
Сремска Митровица	с	68661	20297	11304	37060	t	Sremska Mitrovica
	м	33264	10317	5700	17247	m	
	ж	35397	9980	5604	19813	f	
Градска	с	35673	13400	6220	16053	t	Urban
	м	16843	6724	2991	7128	m	
	ж	18830	6676	3229	8925	f	
Остала	с	32988	6897	5084	21007	t	Other
	м	16421	3593	2709	10119	m	
	ж	16567	3304	2375	10888	f	
Стара Пазова	с	56109	20931	7987	27191	t	Stara Pazova
	м	27367	10494	4199	12674	m	
	ж	28742	10437	3788	14517	f	
Градска	с	15903	6163	2490	7250	t	Urban
	м	7636	3101	1305	3230	m	
	ж	8267	3062	1185	4020	f	
Остала	с	40206	14768	5497	19941	t	Other
	м	19731	7393	2894	9444	m	
	ж	20475	7375	2603	10497	f	
Шид	с	29551	7826	4832	16893	t	Šid
	м	14404	4081	2527	7796	m	
	ж	15147	3745	2305	9097	f	
Градска	с	12806	4659	2270	5877	t	Urban
	м	6086	2361	1136	2589	m	
	ж	6720	2298	1134	3288	f	
Остала	с	16745	3167	2562	11016	t	Other
	м	8318	1720	1391	5207	m	
	ж	8427	1447	1171	5809	f	
СРБИЈА – ЈУГ	с	3080535	844900	450386	1785249	t	SRBIJA – JUG
	м	1508453	437505	235180	835768	m	
	ж	1572082	407395	215206	949481	f	
Градска	с	1511519	586459	241433	683627	t	Urban
	м	723082	299183	119966	303933	m	
	ж	788437	287276	121467	379694	f	
Остала	с	1569016	258441	208953	1101622	t	Other
	м	785371	138322	115214	531835	m	
	ж	783645	120119	93739	569787	f	
Регион Шумадије и Западне Србије	с	1733212	482068	256880	994264	t	Region Šumadije i Zapadne Srbije
	м	847202	246233	133806	467163	m	
	ж	886010	235835	123074	527101	f	
Градска	с	815901	322011	132022	361868	t	Urban
	м	388014	162181	65383	160450	m	
	ж	427887	159830	66639	201418	f	
Остала	с	917311	160057	124858	632396	t	Other
	м	459188	84052	68423	306713	m	
	ж	458123	76005	56435	325683	f	

6. Становништво старо 15 и више година према компјутерској писмености и полу, по општинама и градовима (наставак)
Population aged 15 and over by computer literacy and sex, by municipalities and cities (continued)

Регион Област Град – општина	Пол	Укупно Total	Компјутерски писмена лица Computer literate persons	Лица која делимично познају рад на рачунару Persons with partial computer skills	Компјутерски неписмена лица Computer illiterate persons	Sex	Region Area City – Municipality
Златиборска област	с	245139	68976	35924	140239	t	Zlatiborska oblast
	м	120420	35051	19049	66320	m	
	ж	124719	33925	16875	73919	f	
Градска	с	124522	49411	19963	55148	t	Urban
	м	59878	24814	10141	24923	m	
	ж	64644	24597	9822	30225	f	
Остала	с	120617	19565	15961	85091	t	Other
	м	60542	10237	8908	41397	m	
	ж	60075	9328	7053	43694	f	
Ариље	с	16001	3763	2505	9733	t	Arijje
	м	7899	1899	1323	4677	m	
	ж	8102	1864	1182	5056	f	
Градска	с	5668	2036	1034	2598	t	Urban
	м	2730	1046	517	1167	m	
	ж	2938	990	517	1431	f	
Остала	с	10333	1727	1471	7135	t	Other
	м	5169	853	806	3510	m	
	ж	5164	874	665	3625	f	
Бајина Башта	с	22474	5092	3263	14119	t	Bajina Bašta
	м	11122	2657	1701	6764	m	
	ж	11352	2435	1562	7355	f	
Градска	с	7727	2857	1395	3475	t	Urban
	м	3719	1459	685	1575	m	
	ж	4008	1398	710	1900	f	
Остала	с	14747	2235	1868	10644	t	Other
	м	7403	1198	1016	5189	m	
	ж	7344	1037	852	5455	f	
Косјерић	с	10568	2385	1361	6822	t	Kosjerić
	м	5214	1220	753	3241	m	
	ж	5354	1165	608	3581	f	
Градска	с	3355	1371	567	1417	t	Urban
	м	1624	694	302	628	m	
	ж	1731	677	265	789	f	
Остала	с	7213	1014	794	5405	t	Other
	м	3590	526	451	2613	m	
	ж	3623	488	343	2792	f	
Нова Варош	с	14598	3400	1969	9229	t	Nova Varoš
	м	7249	1751	1017	4481	m	
	ж	7349	1649	952	4748	f	
Градска	с	7551	2601	1373	3577	t	Urban
	м	3674	1331	673	1670	m	
	ж	3877	1270	700	1907	f	
Остала	с	7047	799	596	5652	t	Other
	м	3575	420	344	2811	m	
	ж	3472	379	252	2841	f	
Пожега	с	25762	7051	3606	15105	t	Požega
	м	12482	3552	1894	7036	m	
	ж	13280	3499	1712	8069	f	
Градска	с	11193	4626	1598	4969	t	Urban
	м	5296	2318	812	2166	m	
	ж	5897	2308	786	2803	f	
Остала	с	14569	2425	2008	10136	t	Other
	м	7186	1234	1082	4870	m	
	ж	7383	1191	926	5266	f	

6. Становништво старо 15 и више година према компјутерској писмености и полу, по општинама и градовима (наставак)
Population aged 15 and over by computer literacy and sex, by municipalities and cities (continued)

Регион Област Град – општина	Пол	Укупно Total	Компјутерски писмена лица Computer literate persons	Лица која делимично познају рад на рачунару Persons with partial computer skills	Компјутерски неписмена лица Computer illiterate persons	Sex	Region Area City – Municipality
Прибој	с	23584	6807	3135	13642	t	Priboj
	м	11631	3527	1676	6428	m	
	ж	11953	3280	1459	7214	f	
Градска	с	12916	4836	1894	6186	t	Urban
	м	6294	2489	966	2839	m	
	ж	6622	2347	928	3347	f	
Остала	с	10668	1971	1241	7456	t	Other
	м	5337	1038	710	3589	m	
	ж	5331	933	531	3867	f	
Пријеполје	с	30989	8455	4739	17795	t	Prijepolje
	м	15361	4427	2510	8424	m	
	ж	15628	4028	2229	9371	f	
Градска	с	11264	4319	1760	5185	t	Urban
	м	5428	2181	890	2357	m	
	ж	5836	2138	870	2828	f	
Остала	с	19725	4136	2979	12610	t	Other
	м	9933	2246	1620	6067	m	
	ж	9792	1890	1359	6543	f	
Сјеница	с	20817	4518	3910	12389	t	Sjenica
	м	10592	2497	2240	5855	m	
	ж	10225	2021	1670	6534	f	
Градска	с	11141	3706	2258	5177	t	Urban
	м	5506	2018	1192	2296	m	
	ж	5635	1688	1066	2881	f	
Остала	с	9676	812	1652	7212	t	Other
	м	5086	479	1048	3559	m	
	ж	4590	333	604	3653	f	
Ужице	с	67503	24507	9677	33319	t	Užice
	м	32558	12037	5010	15511	m	
	ж	34945	12470	4667	17808	f	
Градска	с	51306	21962	7721	21623	t	Urban
	м	24458	10724	3917	9817	m	
	ж	26848	11238	3804	11806	f	
Остала	с	16197	2545	1956	11696	t	Other
	м	8100	1313	1093	5694	m	
	ж	8097	1232	863	6002	f	
Чајетина	с	12843	2998	1759	8086	t	Čajetina
	м	6312	1484	925	3903	m	
	ж	6531	1514	834	4183	f	
Градска	с	2401	1097	363	941	t	Urban
	м	1149	554	187	408	m	
	ж	1252	543	176	533	f	
Остала	с	10442	1901	1396	7145	t	Other
	м	5163	930	738	3495	m	
	ж	5279	971	658	3650	f	
Колубарска област	с	151063	38336	18581	94146	t	Kolubarska oblast
	м	74426	19094	9787	45545	m	
	ж	76637	19242	8794	48601	f	
Градска	с	63541	25956	9228	28357	t	Urban
	м	29974	12837	4539	12598	m	
	ж	33567	13119	4689	15759	f	
Остала	с	87522	12380	9353	65789	t	Other
	м	44452	6257	5248	32947	m	
	ж	43070	6123	4105	32842	f	

6. Становништво старо 15 и више година према компјутерској писмености и полу, по општинама и градовима (наставак)
Population aged 15 and over by computer literacy and sex, by municipalities and cities (continued)

Регион Област Град – општина	Пол	Укупно Total	Компјутерски писмена лица Computer literate persons	Лица која делимично познају рад на рачунару Persons with partial computer skills	Компјутерски неписмена лица Computer illiterate persons	Sex	Region Area City – Municipality
Ваљево	с	78674	24890	10153	43631	t	Valjevo
	м	38129	12356	5176	20597	m	
	ж	40545	12534	4977	23034	f	
Градска	с	51130	21143	7274	22713	t	Urban
	м	24106	10444	3565	10097	m	
	ж	27024	10699	3709	12616	f	
Остала	с	27544	3747	2879	20918	t	Other
	м	14023	1912	1611	10500	m	
	ж	13521	1835	1268	10418	f	
Лајковац	с	13202	3127	1696	8379	t	Lajkovac
	м	6558	1546	887	4125	m	
	ж	6644	1581	809	4254	f	
Градска	с	2796	986	491	1319	t	Urban
	м	1343	479	239	625	m	
	ж	1453	507	252	694	f	
Остала	с	10406	2141	1205	7060	t	Other
	м	5215	1067	648	3500	m	
	ж	5191	1074	557	3560	f	
Љиг	с	11054	2089	1218	7747	t	Ljig
	м	5437	1036	673	3728	m	
	ж	5617	1053	545	4019	f	
Градска	с	2901	1120	421	1360	t	Urban
	м	1362	559	220	583	m	
	ж	1539	561	201	777	f	
Остала	с	8153	969	797	6387	t	Other
	м	4075	477	453	3145	m	
	ж	4078	492	344	3242	f	
Мионица	с	12313	1943	1641	8729	t	Mionica
	м	6184	971	916	4297	m	
	ж	6129	972	725	4432	f	
Градска	с	1399	504	299	596	t	Urban
	м	648	241	150	257	m	
	ж	751	263	149	339	f	
Остала	с	10914	1439	1342	8133	t	Other
	м	5536	730	766	4040	m	
	ж	5378	709	576	4093	f	
Осечина	с	11022	1550	998	8474	t	Osečina
	м	5653	798	548	4307	m	
	ж	5369	752	450	4167	f	
Остала	с	11022	1550	998	8474	t	Other
	м	5653	798	548	4307	m	
	ж	5369	752	450	4167	f	
Уб	с	24798	4737	2875	17186	t	Ub
	м	12465	2387	1587	8491	m	
	ж	12333	2350	1288	8695	f	
Градска	с	5315	2203	743	2369	t	Urban
	м	2515	1114	365	1036	m	
	ж	2800	1089	378	1333	f	
Остала	с	19483	2534	2132	14817	t	Other
	м	9950	1273	1222	7455	m	
	ж	9533	1261	910	7362	f	

6. Становништво старо 15 и више година према компјутерској писмености и полу, по општинама и градовима (наставак)
Population aged 15 and over by computer literacy and sex, by municipalities and cities (continued)

Регион Област Град – општина	Пол	Укупно Total	Компјутерски писмена лица Computer literate persons	Лица која делимично познају рад на рачунару Persons with partial computer skills	Компјутерски неписмена лица Computer illiterate persons	Sex	Region Area City – Municipality
Мацванска област	с	255843	60020	38890	156933	t	Mačvanska oblast
	м	125910	30994	20096	74820	m	
	ж	129933	29026	18794	82113	f	
Градска	с	74627	29531	12617	32479	t	Urban
	м	34623	14727	6007	13889	m	
	ж	40004	14804	6610	18590	f	
Остала	с	181216	30489	26273	124454	t	Other
	м	91287	16267	14089	60931	m	
	ж	89929	14222	12184	63523	f	
Богатић	с	24677	4027	4494	16156	t	Bogatić
	м	12379	2138	2423	7818	m	
	ж	12298	1889	2071	8338	f	
Остала	с	24677	4027	4494	16156	t	Other
	м	12379	2138	2423	7818	m	
	ж	12298	1889	2071	8338	f	
Владимирци	с	15129	2039	1781	11309	t	Vladimirci
	м	7689	1128	1009	5552	m	
	ж	7440	911	772	5757	f	
Остала	с	15129	2039	1781	11309	t	Other
	м	7689	1128	1009	5552	m	
	ж	7440	911	772	5757	f	
Коцељева	с	11278	1930	1231	8117	t	Koceljeva
	м	5721	1022	669	4030	m	
	ж	5557	908	562	4087	f	
Остала	с	11278	1930	1231	8117	t	Other
	м	5721	1022	669	4030	m	
	ж	5557	908	562	4087	f	
Крупањ	с	14946	2253	1849	10844	t	Krupanj
	м	7556	1185	983	5388	m	
	ж	7390	1068	866	5456	f	
Градска	с	3784	1086	677	2021	t	Urban
	м	1786	543	336	907	m	
	ж	1998	543	341	1114	f	
Остала	с	11162	1167	1172	8823	t	Other
	м	5770	642	647	4481	m	
	ж	5392	525	525	4342	f	
Лозница	с	67543	17163	9830	40550	t	Loznica
	м	33047	8867	4965	19215	m	
	ж	34496	8296	4865	21335	f	
Градска	с	20799	7921	3391	9487	t	Urban
	м	9648	3972	1612	4064	m	
	ж	11151	3949	1779	5423	f	
Остала	с	46744	9242	6439	31063	t	Other
	м	23399	4895	3353	15151	m	
	ж	23345	4347	3086	15912	f	
Љубовија	с	12460	2142	1764	8554	t	Ljubovija
	м	6269	1136	915	4218	m	
	ж	6191	1006	849	4336	f	
Остала	с	12460	2142	1764	8554	t	Other
	м	6269	1136	915	4218	m	
	ж	6191	1006	849	4336	f	

6. Становништво старо 15 и више година према компјутерској писмености и полу, по општинама и градовима (наставак)
Population aged 15 and over by computer literacy and sex, by municipalities and cities (continued)

Регион Област Град – општина	Пол	Укупно Total	Компјутерски писмена лица Computer literate persons	Лица која делимично познају рад на рачунару Persons with partial computer skills	Компјутерски неписмена лица Computer illiterate persons	Sex	Region Area City – Municipality
Мали Зворник	с	10728	2916	1535	6277	t	Mali Zvornik
	м	5326	1527	803	2996	m	
	ж	5402	1389	732	3281	f	
Градска	с	3763	1518	624	1621	t	Urban
	м	1807	772	307	728	m	
	ж	1956	746	317	893	f	
Остала	с	6965	1398	911	4656	t	Other
	м	3519	755	496	2268	m	
	ж	3446	643	415	2388	f	
Шабац	с	99082	27550	16406	55126	t	Šabac
	м	47923	13991	8329	25603	m	
	ж	51159	13559	8077	29523	f	
Градска	с	46281	19006	7925	19350	t	Urban
	м	21382	9440	3752	8190	m	
	ж	24899	9566	4173	11160	f	
Остала	с	52801	8544	8481	35776	t	Other
	м	26541	4551	4577	17413	m	
	ж	26260	3993	3904	18363	f	
Моравичка област	с	183738	56370	23896	103472	t	Moravička oblast
	м	89424	27902	12418	49104	m	
	ж	94314	28468	11478	54368	f	
Градска	с	97826	41248	13895	42683	t	Urban
	м	46466	20246	6952	19268	m	
	ж	51360	21002	6943	23415	f	
Остала	с	85912	15122	10001	60789	t	Other
	м	42958	7656	5466	29836	m	
	ж	42954	7466	4535	30953	f	
Горњи Милановац	с	38654	11851	5033	21770	t	Gornji Milanovac
	м	18870	5985	2670	10215	m	
	ж	19784	5866	2363	11555	f	
Градска	с	20616	8845	3124	8647	t	Urban
	м	9820	4436	1602	3782	m	
	ж	10796	4409	1522	4865	f	
Остала	с	18038	3006	1909	13123	t	Other
	м	9050	1549	1068	6433	m	
	ж	8988	1457	841	6690	f	
Ивањица	с	27565	5994	3868	17703	t	Ivanjica
	м	13813	3023	2068	8722	m	
	ж	13752	2971	1800	8981	f	
Градска	с	10010	3445	1797	4768	t	Urban
	м	4850	1750	907	2193	m	
	ж	5160	1695	890	2575	f	
Остала	с	17555	2549	2071	12935	t	Other
	м	8963	1273	1161	6529	m	
	ж	8592	1276	910	6406	f	
Лучани	с	18387	4050	1986	12351	t	Lučani
	м	9151	2072	1088	5991	m	
	ж	9236	1978	898	6360	f	
Градска	с	4539	1947	564	2028	t	Urban
	м	2219	1012	293	914	m	
	ж	2320	935	271	1114	f	
Остала	с	13848	2103	1422	10323	t	Other
	м	6932	1060	795	5077	m	
	ж	6916	1043	627	5246	f	

6. Становништво старо 15 и више година према компјутерској писмености и полу, по општинама и градовима (наставак)
Population aged 15 and over by computer literacy and sex, by municipalities and cities (continued)

Регион Област Град – општина	Пол	Укупно Total	Компјутерски писмена лица Computer literate persons	Лица која делимично познају рад на рачунару Persons with partial computer skills	Компјутерски неписмена лица Computer illiterate persons	Sex	Region Area City – Municipality
Чачак	с	99132	34475	13009	51648	t	Čačak
	м	47590	16822	6592	24176	m	
	ж	51542	17653	6417	27472	f	
Градска	с	62661	27011	8410	27240	t	Urban
	м	29577	13048	4150	12379	m	
	ж	33084	13963	4260	14861	f	
Остала	с	36471	7464	4599	24408	t	Other
	м	18013	3774	2442	11797	m	
	ж	18458	3690	2157	12611	f	
Поморавска област	с	185556	48426	27957	109173	t	Pomoravska oblast
	м	89261	25294	14319	49648	m	
	ж	96295	23132	13638	59525	f	
Градска	с	83215	31688	13517	38010	t	Urban
	м	39090	16301	6492	16297	m	
	ж	44125	15387	7025	21713	f	
Остала	с	102341	16738	14440	71163	t	Other
	м	50171	8993	7827	33351	m	
	ж	52170	7745	6613	37812	f	
Деспотовац	с	20322	4037	3244	13041	t	Despotovac
	м	9914	2149	1709	6056	m	
	ж	10408	1888	1535	6985	f	
Градска	с	5423	1967	842	2614	t	Urban
	м	2636	1044	410	1182	m	
	ж	2787	923	432	1432	f	
Остала	с	14899	2070	2402	10427	t	Other
	м	7278	1105	1299	4874	m	
	ж	7621	965	1103	5553	f	
Јагодина	с	61511	18402	9250	33859	t	Jagodina
	м	29430	9410	4673	15347	m	
	ж	32081	8992	4577	18512	f	
Градска	с	31679	13067	5094	13518	t	Urban
	м	14666	6563	2456	5647	m	
	ж	17013	6504	2638	7871	f	
Остала	с	29832	5335	4156	20341	t	Other
	м	14764	2847	2217	9700	m	
	ж	15068	2488	1939	10641	f	
Параћин	с	46673	12452	6898	27323	t	Paraćin
	м	22588	6565	3512	12511	m	
	ж	24085	5887	3386	14812	f	
Градска	с	21444	8059	3464	9921	t	Urban
	м	10129	4202	1637	4290	m	
	ж	11315	3857	1827	5631	f	
Остала	с	25229	4393	3434	17402	t	Other
	м	12459	2363	1875	8221	m	
	ж	12770	2030	1559	9181	f	
Рековац	с	9930	1520	1169	7241	t	Rekovac
	м	4849	803	643	3403	m	
	ж	5081	717	526	3838	f	
Остала	с	9930	1520	1169	7241	t	Other
	м	4849	803	643	3403	m	
	ж	5081	717	526	3838	f	

6. Становништво старо 15 и више година према компјутерској писмености и полу, по општинама и градовима (наставак)
Population aged 15 and over by computer literacy and sex, by municipalities and cities (continued)

Регион Област Град – општина	Пол	Укупно Total	Компјутерски писмена лица Computer literate persons	Лица која делимично познају рад на рачунару Persons with partial computer skills	Компјутерски неписмена лица Computer illiterate persons	Sex	Region Area City – Municipality
Свилајнац	с	20441	4546	3289	12606	t	Svilajnac
	м	9663	2395	1703	5565	m	
	ж	10778	2151	1586	7041	f	
Градска	с	7838	2582	1442	3814	t	Urban
	м	3657	1334	710	1613	m	
	ж	4181	1248	732	2201	f	
Остала	с	12603	1964	1847	8792	t	Other
	м	6006	1061	993	3952	m	
	ж	6597	903	854	4840	f	
Ђуприја	с	26679	7469	4107	15103	t	Џуприја
	м	12817	3972	2079	6766	m	
	ж	13862	3497	2028	8337	f	
Градска	с	16831	6013	2675	8143	t	Urban
	м	8002	3158	1279	3565	m	
	ж	8829	2855	1396	4578	f	
Остала	с	9848	1456	1432	6960	t	Other
	м	4815	814	800	3201	m	
	ж	5033	642	632	3759	f	
Расинска област	с	209127	56756	30966	121405	t	Rasinska oblast
	м	102094	29405	16132	56557	m	
	ж	107033	27351	14834	64848	f	
Градска	с	76642	31399	12006	33237	t	Urban
	м	36320	15986	5771	14563	m	
	ж	40322	15413	6235	18674	f	
Остала	с	132485	25357	18960	88168	t	Other
	м	65774	13419	10361	41994	m	
	ж	66711	11938	8599	46174	f	
Александровац	с	23000	5490	2938	14572	t	Aleksandrovac
	м	11516	2843	1598	7075	m	
	ж	11484	2647	1340	7497	f	
Градска	с	5328	2139	806	2383	t	Urban
	м	2607	1070	437	1100	m	
	ж	2721	1069	369	1283	f	
Остала	с	17672	3351	2132	12189	t	Other
	м	8909	1773	1161	5975	m	
	ж	8763	1578	971	6214	f	
Брус	с	14296	3123	1617	9556	t	Brus
	м	7290	1633	878	4779	m	
	ж	7006	1490	739	4777	f	
Градска	с	3969	1424	632	1913	t	Urban
	м	1975	746	320	909	m	
	ж	1994	678	312	1004	f	
Остала	с	10327	1699	985	7643	t	Other
	м	5315	887	558	3870	m	
	ж	5012	812	427	3773	f	
Варварин	с	15557	2646	2560	10351	t	Varvarin
	м	7615	1397	1414	4804	m	
	ж	7942	1249	1146	5547	f	
Остала	с	15557	2646	2560	10351	t	Other
	м	7615	1397	1414	4804	m	
	ж	7942	1249	1146	5547	f	

6. Становништво старо 15 и више година према компјутерској писмености и полу, по општинама и градовима (наставак)
Population aged 15 and over by computer literacy and sex, by municipalities and cities (continued)

Регион Област Град – општина	Пол	Укупно Total	Компјутерски писмена лица Computer literate persons	Лица која делимично познају рад на рачунару Persons with partial computer skills	Компјутерски неписмена лица Computer illiterate persons	Sex	Region Area City – Municipality
Крушевац	с	110346	34474	16975	58897	t	Kruševac
	м	53343	17722	8608	27013	m	
	ж	57003	16752	8367	31884	f	
Градска	с	49926	21467	7877	20582	t	Urban
	м	23425	10857	3715	8853	m	
	ж	26501	10610	4162	11729	f	
Остала	с	60420	13007	9098	38315	t	Other
	м	29918	6865	4893	18160	m	
	ж	30502	6142	4205	20155	f	
Трстеник	с	37712	9262	5479	22971	t	Trstenik
	м	18345	4863	2885	10597	m	
	ж	19367	4399	2594	12374	f	
Градска	с	13389	5245	2010	6134	t	Urban
	м	6378	2728	952	2698	m	
	ж	7011	2517	1058	3436	f	
Остала	с	24323	4017	3469	16837	t	Other
	м	11967	2135	1933	7899	m	
	ж	12356	1882	1536	8938	f	
Ћићевац	с	8216	1761	1397	5058	t	Ćićevec
	м	3985	947	749	2289	m	
	ж	4231	814	648	2769	f	
Градска	с	4030	1124	681	2225	t	Urban
	м	1935	585	347	1003	m	
	ж	2095	539	334	1222	f	
Остала	с	4186	637	716	2833	t	Other
	м	2050	362	402	1286	m	
	ж	2136	275	314	1547	f	
Рашка област	с	250198	70633	45671	133894	t	Raška oblast
	м	122774	36902	24097	61775	m	
	ж	127424	33731	21574	72119	f	
Градска	с	132273	47198	26890	58185	t	Urban
	м	63553	24476	13670	25407	m	
	ж	68720	22722	13220	32778	f	
Остала	с	117925	23435	18781	75709	t	Other
	м	59221	12426	10427	36368	m	
	ж	58704	11009	8354	39341	f	
Врњачка Бања	с	23705	7064	3746	12895	t	Vrnjačka Banja
	м	11332	3530	1893	5909	m	
	ж	12373	3534	1853	6986	f	
Градска	с	8763	3377	1388	3998	t	Urban
	м	4023	1676	671	1676	m	
	ж	4740	1701	717	2322	f	
Остала	с	14942	3687	2358	8897	t	Other
	м	7309	1854	1222	4233	m	
	ж	7633	1833	1136	4664	f	
Краљево	с	106732	35135	14988	56609	t	Kraljevo
	м	51818	17841	7572	26405	m	
	ж	54914	17294	7416	30204	f	
Градска	с	57912	24235	8852	24825	t	Urban
	м	27543	12280	4304	10959	m	
	ж	30369	11955	4548	13866	f	
Остала	с	48820	10900	6136	31784	t	Other
	м	24275	5561	3268	15446	m	
	ж	24545	5339	2868	16338	f	

6. Становништво старо 15 и више година према компјутерској писмености и полу, по општинама и градовима (наставак)
Population aged 15 and over by computer literacy and sex, by municipalities and cities (continued)

Регион Област Град – општина	Пол	Укупно Total	Компјутерски писмена лица Computer literate persons	Лица која делимично познају рад на рачунару Persons with partial computer skills	Компјутерски неписмена лица Computer illiterate persons	Sex	Region Area City – Municipality
Нови Пазар	с	75610	18174	18650	38786	t	Novi Pazar
	м	37199	9906	9913	17380	m	
	ж	38411	8268	8737	21406	f	
Градска	с	50205	14049	13642	22514	t	Urban
	м	24382	7555	7102	9725	m	
	ж	25823	6494	6540	12789	f	
Остала	с	25405	4125	5008	16272	t	Other
	м	12817	2351	2811	7655	m	
	ж	12588	1774	2197	8617	f	
Рашка	с	21191	6052	2861	12278	t	Raška
	м	10577	3183	1459	5935	m	
	ж	10614	2869	1402	6343	f	
Градска	с	7654	3010	1143	3501	t	Urban
	м	3792	1594	587	1611	m	
	ж	3862	1416	556	1890	f	
Остала	с	13537	3042	1718	8777	t	Other
	м	6785	1589	872	4324	m	
	ж	6752	1453	846	4453	f	
Тутин	с	22960	4208	5426	13326	t	Tutin
	м	11848	2442	3260	6146	m	
	ж	11112	1766	2166	7180	f	
Градска	с	7739	2527	1865	3347	t	Urban
	м	3813	1371	1006	1436	m	
	ж	3926	1156	859	1911	f	
Остала	с	15221	1681	3561	9979	t	Other
	м	8035	1071	2254	4710	m	
	ж	7186	610	1307	5269	f	
Шумадијска област	с	252548	82551	34995	135002	t	Šumadijska oblast
	м	122893	41591	17908	63394	m	
	ж	129655	40960	17087	71608	f	
Градска	с	163255	65580	23906	73769	t	Urban
	м	78110	32794	11811	33505	m	
	ж	85145	32786	12095	40264	f	
Остала	с	89293	16971	11089	61233	t	Other
	м	44783	8797	6097	29889	m	
	ж	44510	8174	4992	31344	f	
Аранђеловац	с	39456	11515	6309	21632	t	Arandelovac
	м	19166	5766	3238	10162	m	
	ж	20290	5749	3071	11470	f	
Градска	с	21035	7835	3773	9427	t	Urban
	м	9883	3908	1857	4118	m	
	ж	11152	3927	1916	5309	f	
Остала	с	18421	3680	2536	12205	t	Other
	м	9283	1858	1381	6044	m	
	ж	9138	1822	1155	6161	f	
Баточина	с	10085	2483	1471	6131	t	Batočina
	м	4995	1321	792	2882	m	
	ж	5090	1162	679	3249	f	
Остала	с	10085	2483	1471	6131	t	Other
	м	4995	1321	792	2882	m	
	ж	5090	1162	679	3249	f	

6. Становништво старо 15 и више година према компјутерској писмености и полу, по општинама и градовима (наставак)
Population aged 15 and over by computer literacy and sex, by municipalities and cities (continued)

Регион Област Град – општина	Пол	Укупно <i>Total</i>	Компјутерски писмена лица <i>Computer literate persons</i>	Лица која делимично познају рад на рачунару <i>Persons with partial computer skills</i>	Компјутерски неписмена лица <i>Computer illiterate persons</i>	Sex	Region Area City – Municipality
Кнић	с	12533	2158	1501	8874	t	Knić
	м	6312	1114	840	4358	m	
	ж	6221	1044	661	4516	f	
Остала	с	12533	2158	1501	8874	t	Other
	м	6312	1114	840	4358	m	
	ж	6221	1044	661	4516	f	
Крагујевац	с	154290	58311	21000	74979	t	Kragujevac
	м	74515	29158	10521	34836	m	
	ж	79775	29153	10479	40143	f	
Градска	с	129501	53595	18244	57662	t	Urban
	м	62112	26720	9027	26365	m	
	ж	67389	26875	9217	31297	f	
Остала	с	24789	4716	2756	17317	t	Other
	м	12403	2438	1494	8471	m	
	ж	12386	2278	1262	8846	f	
Лапово	с	6785	1744	974	4067	t	Lapovo
	м	3294	923	492	1879	m	
	ж	3491	821	482	2188	f	
Градска	с	6180	1595	860	3725	t	Urban
	м	3013	839	432	1742	m	
	ж	3167	756	428	1983	f	
Остала	с	605	149	114	342	t	Other
	м	281	84	60	137	m	
	ж	324	65	54	205	f	
Рача	с	10053	2068	1398	6587	t	Rača
	м	5017	1130	754	3133	m	
	ж	5036	938	644	3454	f	
Градска	с	2214	809	426	979	t	Urban
	м	1065	448	203	414	m	
	ж	1149	361	223	565	f	
Остала	с	7839	1259	972	5608	t	Other
	м	3952	682	551	2719	m	
	ж	3887	577	421	2889	f	
Топола	с	19346	4272	2342	12732	t	Topola
	м	9594	2179	1271	6144	m	
	ж	9752	2093	1071	6588	f	
Градска	с	4325	1746	603	1976	t	Urban
	м	2037	879	292	866	m	
	ж	2288	867	311	1110	f	
Остала	с	15021	2526	1739	10756	t	Other
	м	7557	1300	979	5278	m	
	ж	7464	1226	760	5478	f	
Регион Јужне и Источне Србије	с	1347323	362832	193506	790985	t	Region Južne i Istočne Srbije
	м	661251	191272	101374	368605	m	
	ж	686072	171560	92132	422380	f	
Градска	с	695618	264448	109411	321759	t	Urban
	м	335068	137002	54583	143483	m	
	ж	360550	127446	54828	178276	f	
Остала	с	651705	98384	84095	469226	t	Other
	м	326183	54270	46791	225122	m	
	ж	325522	44114	37304	244104	f	

6. Становништво старо 15 и више година према компјутерској писмености и полу, по општинама и градовима (наставак)
Population aged 15 and over by computer literacy and sex, by municipalities and cities (continued)

Регион Област Град – општина	Пол	Укупно Total	Компјутерски писмена лица Computer literate persons	Лица која делимично познају рад на рачунару Persons with partial computer skills	Компјутерски неписмена лица Computer illiterate persons	Sex	Region Area City – Municipality
Борска област	с	109261	29205	15772	64284	t	Borska oblast
	м	53004	15507	8316	29181	m	
	ж	56257	13698	7456	35103	f	
Градска	с	60849	23214	10253	27382	t	Urban
	м	29399	12092	5082	12225	m	
	ж	31450	11122	5171	15157	f	
Остала	с	48412	5991	5519	36902	t	Other
	м	23605	3415	3234	16956	m	
	ж	24807	2576	2285	19946	f	
Бор	с	41889	13923	6035	21931	t	Bor
	м	20431	7242	3181	10008	m	
	ж	21458	6681	2854	11923	f	
Градска	с	29175	11690	4716	12769	t	Urban
	м	14174	6006	2416	5752	m	
	ж	15001	5684	2300	7017	f	
Остала	с	12714	2233	1319	9162	t	Other
	м	6257	1236	765	4256	m	
	ж	6457	997	554	4906	f	
Кладово	с	18277	4526	2393	11358	t	Kladovo
	м	8841	2439	1268	5134	m	
	ж	9436	2087	1125	6224	f	
Градска	с	8415	3256	1172	3987	t	Urban
	м	4037	1710	562	1765	m	
	ж	4378	1546	610	2222	f	
Остала	с	9862	1270	1221	7371	t	Other
	м	4804	729	706	3369	m	
	ж	5058	541	515	4002	f	
Мајданпек	с	16316	4045	2442	9829	t	Majdanpek
	м	8085	2209	1267	4609	m	
	ж	8231	1836	1175	5220	f	
Градска	с	8792	3186	1563	4043	t	Urban
	м	4240	1704	748	1788	m	
	ж	4552	1482	815	2255	f	
Остала	с	7524	859	879	5786	t	Other
	м	3845	505	519	2821	m	
	ж	3679	354	360	2965	f	
Неготин	с	32779	6711	4902	21166	t	Negotin
	м	15647	3617	2600	9430	m	
	ж	17132	3094	2302	11736	f	
Градска	с	14467	5082	2802	6583	t	Urban
	м	6948	2672	1356	2920	m	
	ж	7519	2410	1446	3663	f	
Остала	с	18312	1629	2100	14583	t	Other
	м	8699	945	1244	6510	m	
	ж	9613	684	856	8073	f	
Браничевска област	с	158360	35693	24822	97845	t	Branicevska oblast
	м	76107	18776	13125	44206	m	
	ж	82253	16917	11697	53639	f	
Градска	с	59924	21937	10059	27928	t	Urban
	м	28185	11135	4997	12053	m	
	ж	31739	10802	5062	15875	f	
Остала	с	98436	13756	14763	69917	t	Other
	м	47922	7641	8128	32153	m	
	ж	50514	6115	6635	37764	f	

6. Становништво старо 15 и више година према компјутерској писмености и полу, по општинама и градовима (наставак)
Population aged 15 and over by computer literacy and sex, by municipalities and cities (continued)

Регион Област Град – општина	Пол	Укупно Total	Компјутерски писмена лица Computer literate persons	Лица која делимично познају рад на рачунару Persons with partial computer skills	Компјутерски неписмена лица Computer illiterate persons	Sex	Region Area City – Municipality
Град Пожаревац	с	63760	19741	10431	33588	t	Grad Požarevac
	м	30382	10068	5348	14966	m	
	ж	33378	9673	5083	18622	f	
Градска	с	45183	16978	7426	20779	t	Urban
	м	21293	8551	3735	9007	m	
	ж	23890	8427	3691	11772	f	
Остала	с	18577	2763	3005	12809	t	Other
	м	9089	1517	1613	5959	m	
	ж	9488	1246	1392	6850	f	
Пожаревац	с	52726	17021	8302	27403	t	Požarevac
	м	24979	8629	4207	12143	m	
	ж	27747	8392	4095	15260	f	
Градска	с	37581	14815	5882	16884	t	Urban
	м	17598	7412	2926	7260	m	
	ж	19983	7403	2956	9624	f	
Остала	с	15145	2206	2420	10519	t	Other
	м	7381	1217	1281	4883	m	
	ж	7764	989	1139	5636	f	
Костолац	с	11034	2720	2129	6185	t	Kostolac
	м	5403	1439	1141	2823	m	
	ж	5631	1281	988	3362	f	
Градска	с	7602	2163	1544	3895	t	Urban
	м	3695	1139	809	1747	m	
	ж	3907	1024	735	2148	f	
Остала	с	3432	557	585	2290	t	Other
	м	1708	300	332	1076	m	
	ж	1724	257	253	1214	f	
Велико Градиште	с	15281	3360	2371	9550	t	Veliko Gradište
	м	7313	1798	1238	4277	m	
	ж	7968	1562	1133	5273	f	
Градска	с	4922	1911	789	2222	t	Urban
	м	2294	984	384	926	m	
	ж	2628	927	405	1296	f	
Остала	с	10359	1449	1582	7328	t	Other
	м	5019	814	854	3351	m	
	ж	5340	635	728	3977	f	
Голубац	с	7281	1512	929	4840	t	Golubac
	м	3546	832	508	2206	m	
	ж	3735	680	421	2634	f	
Остала	с	7281	1512	929	4840	t	Other
	м	3546	832	508	2206	m	
	ж	3735	680	421	2634	f	
Жабари	с	9981	1395	1306	7280	t	Žabari
	м	4826	776	725	3325	m	
	ж	5155	619	581	3955	f	
Остала	с	9981	1395	1306	7280	t	Other
	м	4826	776	725	3325	m	
	ж	5155	619	581	3955	f	
Жагубица	с	11179	1521	1576	8082	t	Žagubica
	м	5443	826	895	3722	m	
	ж	5736	695	681	4360	f	
Остала	с	11179	1521	1576	8082	t	Other
	м	5443	826	895	3722	m	
	ж	5736	695	681	4360	f	

6. Становништво старо 15 и више година према компјутерској писмености и полу, по општинама и градовима (наставак)
Population aged 15 and over by computer literacy and sex, by municipalities and cities (continued)

Регион Област Град – општина	Пол	Укупно Total	Компјутерски писмена лица Computer literate persons	Лица која делимично познају рад на рачунару Persons with partial computer skills	Компјутерски неписмена лица Computer illiterate persons	Sex	Region Area City – Municipality
Кучево	с	13633	2356	1643	9634	t	Kučevo
	м	6601	1335	866	4400	m	
	ж	7032	1021	777	5234	f	
Градска	с	3451	987	576	1888	t	Urban
	м	1635	527	265	843	m	
	ж	1816	460	311	1045	f	
Остала	с	10182	1369	1067	7746	t	Other
	м	4966	808	601	3557	m	
	ж	5216	561	466	4189	f	
Мало Црниће	с	9961	1303	1862	6796	t	Malo Crniće
	м	4847	729	1042	3076	m	
	ж	5114	574	820	3720	f	
Остала	с	9961	1303	1862	6796	t	Other
	м	4847	729	1042	3076	m	
	ж	5114	574	820	3720	f	
Петровац на Млави	с	27284	4505	4704	18075	t	Petrovac
	м	13149	2412	2503	8234	m	
	ж	14135	2093	2201	9841	f	
Градска	с	6368	2061	1268	3039	t	Urban
	м	2963	1073	613	1277	m	
	ж	3405	988	655	1762	f	
Остала	с	20916	2444	3436	15036	t	Other
	м	10186	1339	1890	6957	m	
	ж	10730	1105	1546	8079	f	
Зајечарска област	с	106182	25391	14120	66671	t	Zaječarska oblast
	м	51297	13640	7322	30335	m	
	ж	54885	11751	6798	36336	f	
Градска	с	59992	20464	9368	30160	t	Urban
	м	28816	10811	4604	13401	m	
	ж	31176	9653	4764	16759	f	
Остала	с	46190	4927	4752	36511	t	Other
	м	22481	2829	2718	16934	m	
	ж	23709	2098	2034	19577	f	
Бољевац	с	11437	2058	1221	8158	t	Boljevac
	м	5541	1120	668	3753	m	
	ж	5896	938	553	4405	f	
Градска	с	3835	1152	630	2053	t	Urban
	м	1867	631	314	922	m	
	ж	1968	521	316	1131	f	
Остала	с	7602	906	591	6105	t	Other
	м	3674	489	354	2831	m	
	ж	3928	417	237	3274	f	
Зајечар	с	52383	14506	7280	30597	t	Zaječar
	м	25321	7731	3738	13852	m	
	ж	27062	6775	3542	16745	f	
Градска	с	33187	12361	4833	15993	t	Urban
	м	15931	6472	2346	7113	m	
	ж	17256	5889	2487	8880	f	
Остала	с	19196	2145	2447	14604	t	Other
	м	9390	1259	1392	6739	m	
	ж	9806	886	1055	7865	f	

6. Становништво старо 15 и више година према компјутерској писмености и полу, по општинама и градовима (наставак)
Population aged 15 and over by computer literacy and sex, by municipalities and cities (continued)

Регион Област Град – општина	Пол	Укупно Total	Компјутерски писмена лица Computer literate persons	Лица која делимично познају рад на рачунару Persons with partial computer skills	Компјутерски неписмена лица Computer illiterate persons	Sex	Region Area City – Municipality
Књажевац	с	28176	5608	3655	18913	t	Knjaževac
	м	13661	3055	1921	8685	m	
	ж	14515	2553	1734	10228	f	
Градска	с	15992	4500	2733	8759	t	Urban
	м	7732	2422	1384	3926	m	
	ж	8260	2078	1349	4833	f	
Остала	с	12184	1108	922	10154	t	Other
	м	5929	633	537	4759	m	
	ж	6255	475	385	5395	f	
Сокобања	с	14186	3219	1964	9003	t	Sokobanja
	м	6774	1734	995	4045	m	
	ж	7412	1485	969	4958	f	
Градска	с	6978	2451	1172	3355	t	Urban
	м	3286	1286	560	1440	m	
	ж	3692	1165	612	1915	f	
Остала	с	7208	768	792	5648	t	Other
	м	3488	448	435	2605	m	
	ж	3720	320	357	3043	f	
Јабланичка област	с	184703	42601	25229	116873	t	Jablanička oblast
	м	91702	22656	13534	55512	m	
	ж	93001	19945	11695	61361	f	
Градска	с	79134	27638	12008	39488	t	Urban
	м	38293	14410	6124	17759	m	
	ж	40841	13228	5884	21729	f	
Остала	с	105569	14963	13221	77385	t	Other
	м	53409	8246	7410	37753	m	
	ж	52160	6717	5811	39632	f	
Бојник	с	9296	1251	1173	6872	t	Bojnik
	м	4659	688	636	3335	m	
	ж	4637	563	537	3537	f	
Остала	с	9296	1251	1173	6872	t	Other
	м	4659	688	636	3335	m	
	ж	4637	563	537	3537	f	
Власотинце	с	25570	5592	3411	16567	t	Vlasotince
	м	12778	3054	1844	7880	m	
	ж	12792	2538	1567	8687	f	
Градска	с	13470	4088	2025	7357	t	Urban
	м	6665	2194	1044	3427	m	
	ж	6805	1894	981	3930	f	
Остала	с	12100	1504	1386	9210	t	Other
	м	6113	860	800	4453	m	
	ж	5987	644	586	4757	f	
Лебане	с	18716	3223	2542	12951	t	Lebane
	м	9378	1760	1362	6256	m	
	ж	9338	1463	1180	6695	f	
Градска	с	7720	2059	1241	4420	t	Urban
	м	3817	1117	648	2052	m	
	ж	3903	942	593	2368	f	
Остала	с	10996	1164	1301	8531	t	Other
	м	5561	643	714	4204	m	
	ж	5435	521	587	4327	f	

6. Становништво старо 15 и више година према компјутерској писмености и полу, по општинама и градовима (наставак)
Population aged 15 and over by computer literacy and sex, by municipalities and cities (continued)

Регион Област Град – општина	Пол	Укупно Total	Компјутерски писмена лица Computer literate persons	Лица која делимично познају рад на рачунару Persons with partial computer skills	Компјутерски неписмена лица Computer illiterate persons	Sex	Region Area City – Municipality
Лесковац	с	123201	31060	17166	74975	t	Leskovac
	м	60809	16348	9134	35327	m	
	ж	62392	14712	8032	39648	f	
Градска	с	55269	20561	8342	26366	t	Urban
	м	26483	10610	4192	11681	m	
	ж	28786	9951	4150	14685	f	
Остала	с	67932	10499	8824	48609	t	Other
	м	34326	5738	4942	23646	m	
	ж	33606	4761	3882	24963	f	
Медвеђа	с	6359	1315	757	4287	t	Medveda
	м	3284	715	447	2122	m	
	ж	3075	600	310	2165	f	
Градска	с	2675	930	400	1345	t	Urban
	м	1328	489	240	599	m	
	ж	1347	441	160	746	f	
Остала	с	3684	385	357	2942	t	Other
	м	1956	226	207	1523	m	
	ж	1728	159	150	1419	f	
Црна Трава	с	1561	160	180	1221	t	Crna Trava
	м	794	91	111	592	m	
	ж	767	69	69	629	f	
Остала	с	1561	160	180	1221	t	Other
	м	794	91	111	592	m	
	ж	767	69	69	629	f	
Нишавска област	с	325229	109657	46014	169558	t	Nišavska oblast
	м	158747	56534	23404	78809	m	
	ж	166482	53123	22610	90749	f	
Градска	с	183171	82711	26845	73615	t	Urban
	м	87088	42046	13041	32001	m	
	ж	96083	40665	13804	41614	f	
Остала	с	142058	26946	19169	95943	t	Other
	м	71659	14488	10363	46808	m	
	ж	70399	12458	8806	49135	f	
Град Ниш	с	224041	92489	32028	99524	t	Grad Niš
	м	108022	47174	15795	45053	m	
	ж	116019	45315	16233	54471	f	
Градска	с	161342	75734	22973	62635	t	Urban
	м	76497	38363	11046	27088	m	
	ж	84845	37371	11927	35547	f	
Остала	с	62699	16755	9055	36889	t	Other
	м	31525	8811	4749	17965	m	
	ж	31174	7944	4306	18924	f	
Медијана	с	75090	38346	9834	26910	t	Medijana
	м	34846	19165	4573	11108	m	
	ж	40244	19181	5261	15802	f	
Градска	с	71106	37040	9131	24935	t	Urban
	м	32864	18473	4217	10174	m	
	ж	38242	18567	4914	14761	f	
Остала	с	3984	1306	703	1975	t	Other
	м	1982	692	356	934	m	
	ж	2002	614	347	1041	f	

6. Становништво старо 15 и више година према компјутерској писмености и полу, по општинама и градовима (наставак)
Population aged 15 and over by computer literacy and sex, by municipalities and cities (continued)

Регион Област Град – општина	Пол	Укупно Total	Компјутерски писмена лица Computer literate persons	Лица која делимично познају рад на рачунару Persons with partial computer skills	Компјутерски неписмена лица Computer illiterate persons	Sex	Region Area City – Municipality
Нишка Бања	с	12800	3499	1824	7477	t	Niška Banja
	м	6469	1869	977	3623	m	
	ж	6331	1630	847	3854	f	
Градска	с	3836	1355	538	1943	t	Urban
	м	1923	716	284	923	m	
	ж	1913	639	254	1020	f	
Остала	с	8964	2144	1286	5534	t	Other
	м	4546	1153	693	2700	m	
	ж	4418	991	593	2834	f	
Палилула	с	62928	24517	9539	28872	t	Palilula
	м	30708	12565	4773	13370	m	
	ж	32220	11952	4766	15502	f	
Градска	с	46508	20053	7112	19343	t	Urban
	м	22485	10264	3500	8721	m	
	ж	24023	9789	3612	10622	f	
Остала	с	16420	4464	2427	9529	t	Other
	м	8223	2301	1273	4649	m	
	ж	8197	2163	1154	4880	f	
Пантелеј	с	45719	18578	6778	20363	t	Pantelej
	м	22253	9560	3322	9371	m	
	ж	23466	9018	3456	10992	f	
Градска	с	29582	13493	4490	11599	t	Urban
	м	14165	6883	2162	5120	m	
	ж	15417	6610	2328	6479	f	
Остала	с	16137	5085	2288	8764	t	Other
	м	8088	2677	1160	4251	m	
	ж	8049	2408	1128	4513	f	
Црвени крст	с	27504	7549	4053	15902	t	Crveni krst
	м	13746	4015	2150	7581	m	
	ж	13758	3534	1903	8321	f	
Градска	с	10310	3793	1702	4815	t	Urban
	м	5060	2027	883	2150	m	
	ж	5250	1766	819	2665	f	
Остала	с	17194	3756	2351	11087	t	Other
	м	8686	1988	1267	5431	m	
	ж	8508	1768	1084	5656	f	
Насеље Ниш	с	157506	74379	22435	60692	t	Niš (settlement)
	м	74574	37647	10762	26165	m	
	ж	82932	36732	11673	34527	f	
Алексинач	с	44892	9022	6689	29181	t	Aleksinac
	м	22180	4847	3550	13783	m	
	ж	22712	4175	3139	15398	f	
Градска	с	15333	5020	2871	7442	t	Urban
	м	7346	2631	1440	3275	m	
	ж	7987	2389	1431	4167	f	
Остала	с	29559	4002	3818	21739	t	Other
	м	14834	2216	2110	10508	m	
	ж	14725	1786	1708	11231	f	
Гаџин Хан	с	7647	743	763	6141	t	Gadžin Han
	м	3914	423	441	3050	m	
	ж	3733	320	322	3091	f	
Остала	с	7647	743	763	6141	t	Other
	м	3914	423	441	3050	m	
	ж	3733	320	322	3091	f	

6. Становништво старо 15 и више година према компјутерској писмености и полу, по општинама и градовима (наставак)
Population aged 15 and over by computer literacy and sex, by municipalities and cities (continued)

Регион Област Град – општина	Пол	Укупно Total	Компјутерски писмена лица Computer literate persons	Лица која делимично познају рад на рачунару Persons with partial computer skills	Компјутерски неписмена лица Computer illiterate persons	Sex	Region Area City – Municipality
Дољевац	с	15742	2615	2401	10726	t	Doljevac
	м	8044	1449	1326	5269	m	
	ж	7698	1166	1075	5457	f	
Остала	с	15742	2615	2401	10726	t	Other
	м	8044	1449	1326	5269	m	
	ж	7698	1166	1075	5457	f	
Мерошина	с	11989	1557	1774	8658	t	Merošina
	м	6183	880	994	4309	m	
	ж	5806	677	780	4349	f	
Остала	с	11989	1557	1774	8658	t	Other
	м	6183	880	994	4309	m	
	ж	5806	677	780	4349	f	
Ражањ	с	8076	983	1022	6071	t	Ražanj
	м	3973	547	541	2885	m	
	ж	4103	436	481	3186	f	
Остала	с	8076	983	1022	6071	t	Other
	м	3973	547	541	2885	m	
	ж	4103	436	481	3186	f	
Сврљиг	с	12842	2248	1337	9257	t	Svrljig
	м	6431	1214	757	4460	m	
	ж	6411	1034	580	4797	f	
Градска	с	6496	1957	1001	3538	t	Urban
	м	3245	1052	555	1638	m	
	ж	3251	905	446	1900	f	
Остала	с	6346	291	336	5719	t	Other
	м	3186	162	202	2822	m	
	ж	3160	129	134	2897	f	
Пиротска област	с	81382	21917	10084	49381	t	Pirotska oblast
	м	41071	11827	5324	23920	m	
	ж	40311	10090	4760	25461	f	
Градска	с	49914	17957	6816	25141	t	Urban
	м	24887	9619	3472	11796	m	
	ж	25027	8338	3344	13345	f	
Остала	с	31468	3960	3268	24240	t	Other
	м	16184	2208	1852	12124	m	
	ж	15284	1752	1416	12116	f	
Бабушница	с	11091	1989	973	8129	t	Babušnica
	м	5622	1094	568	3960	m	
	ж	5469	895	405	4169	f	
Градска	с	3962	1384	494	2084	t	Urban
	м	1965	754	263	948	m	
	ж	1997	630	231	1136	f	
Остала	с	7129	605	479	6045	t	Other
	м	3657	340	305	3012	m	
	ж	3472	265	174	3033	f	
Бела Паланка	с	10653	2023	1270	7360	t	Bela Palanka
	м	5503	1133	690	3680	m	
	ж	5150	890	580	3680	f	
Градска	с	6982	1712	1039	4231	t	Urban
	м	3586	952	555	2079	m	
	ж	3396	760	484	2152	f	
Остала	с	3671	311	231	3129	t	Other
	м	1917	181	135	1601	m	
	ж	1754	130	96	1528	f	

6. Становништво старо 15 и више година према компјутерској писмености и полу, по општинама и градовима (наставак)
Population aged 15 and over by computer literacy and sex, by municipalities and cities (continued)

Регион Област Град – општина	Пол	Укупно Total	Компјутерски писмена лица Computer literate persons	Лица која делимично познају рад на рачунару Persons with partial computer skills	Компјутерски неписмена лица Computer illiterate persons	Sex	Region Area City – Municipality
Димитровград	с	8977	2458	1171	5348	t	Dimitrovgrad
	м	4583	1335	633	2615	m	
	ж	4394	1123	538	2733	f	
Градска	с	5489	1894	775	2820	t	Urban
	м	2770	1017	414	1339	m	
	ж	2719	877	361	1481	f	
Остала	с	3488	564	396	2528	t	Other
	м	1813	318	219	1276	m	
	ж	1675	246	177	1252	f	
Пирот	с	50661	15447	6670	28544	t	Pirot
	м	25363	8265	3433	13665	m	
	ж	25298	7182	3237	14879	f	
Градска	с	33481	12967	4508	16006	t	Urban
	м	16566	6896	2240	7430	m	
	ж	16915	6071	2268	8576	f	
Остала	с	17180	2480	2162	12538	t	Other
	м	8797	1369	1193	6235	m	
	ж	8383	1111	969	6303	f	
Подунавска област	с	169857	46826	26302	96729	t	Podunavska oblast
	м	83135	24737	13545	44853	m	
	ж	86722	22089	12757	51876	f	
Градска	с	88160	32407	14658	41095	t	Urban
	м	42256	16876	7149	18231	m	
	ж	45904	15531	7509	22864	f	
Остала	с	81697	14419	11644	55634	t	Other
	м	40879	7861	6396	26622	m	
	ж	40818	6558	5248	29012	f	
Велика Плана	с	35093	7614	5611	21868	t	Velika Plana
	м	17157	4094	2912	10151	m	
	ж	17936	3520	2699	11717	f	
Градска	с	13785	4211	2367	7207	t	Urban
	м	6672	2208	1190	3274	m	
	ж	7113	2003	1177	3933	f	
Остала	с	21308	3403	3244	14661	t	Other
	м	10485	1886	1722	6877	m	
	ж	10823	1517	1522	7784	f	
Смедерево	с	91562	27697	15103	48762	t	Smederevo
	м	44884	14640	7791	22453	m	
	ж	46678	13057	7312	26309	f	
Градска	с	54248	20585	9370	24293	t	Urban
	м	26083	10734	4581	10768	m	
	ж	28165	9851	4789	13525	f	
Остала	с	37314	7112	5733	24469	t	Other
	м	18801	3906	3210	11685	m	
	ж	18513	3206	2523	12784	f	
Смедеревска Паланка	с	43202	11515	5588	26099	t	Smederevska Palanka
	м	21094	6003	2842	12249	m	
	ж	22108	5512	2746	13850	f	
Градска	с	20127	7611	2921	9595	t	Urban
	м	9501	3934	1378	4189	m	
	ж	10626	3677	1543	5406	f	
Остала	с	23075	3904	2667	16504	t	Other
	м	11593	2069	1464	8060	m	
	ж	11482	1835	1203	8444	f	

6. Становништво старо 15 и више година према компјутерској писмености и полу, по општинама и градовима (наставак)
Population aged 15 and over by computer literacy and sex, by municipalities and cities (continued)

Регион Област Град – општина	Пол	Укупно Total	Компјутерски писмена лица Computer literate persons	Лица која делимично познају рад на рачунару Persons with partial computer skills	Компјутерски неписмена лица Computer illiterate persons	Sex	Region Area City – Municipality
Пчињска област	с	133995	33631	19836	80528	t	Pčinjska oblast
	м	67048	17965	10699	38384	m	
	ж	66947	15666	9137	42144	f	
Градска	с	76160	25373	12454	38333	t	Urban
	м	37397	13340	6523	17534	m	
	ж	38763	12033	5931	20799	f	
Остала	с	57835	8258	7382	42195	t	Other
	м	29651	4625	4176	20850	m	
	ж	28184	3633	3206	21345	f	
Град Врање	с	70398	20594	10329	39475	t	Grad Vranje
	м	35022	10814	5525	18683	m	
	ж	35376	9780	4804	20792	f	
Градска	с	50674	17873	7913	24888	t	Urban
	м	24929	9338	4160	11431	m	
	ж	25745	8535	3753	13457	f	
Остала	с	19724	2721	2416	14587	t	Other
	м	10093	1476	1365	7252	m	
	ж	9631	1245	1051	7335	f	
Врање	с	62251	19171	9322	33758	t	Vranje
	м	30920	10039	4965	15916	m	
	ж	31331	9132	4357	17842	f	
Градска	с	46199	16898	7289	22012	t	Urban
	м	22712	8823	3813	10076	m	
	ж	23487	8075	3476	11936	f	
Остала	с	16052	2273	2033	11746	t	Other
	м	8208	1216	1152	5840	m	
	ж	7844	1057	881	5906	f	
Врањска Бања	с	8147	1423	1007	5717	t	Vranjska Banja
	м	4102	775	560	2767	m	
	ж	4045	648	447	2950	f	
Градска	с	4475	975	624	2876	t	Urban
	м	2217	515	347	1355	m	
	ж	2258	460	277	1521	f	
Остала	с	3672	448	383	2841	t	Other
	м	1885	260	213	1412	m	
	ж	1787	188	170	1429	f	
Босилеград	с	7117	1376	823	4918	t	Bosilegrad
	м	3637	754	440	2443	m	
	ж	3480	622	383	2475	f	
Градска	с	2264	805	363	1096	t	Urban
	м	1132	433	186	513	m	
	ж	1132	372	177	583	f	
Остала	с	4853	571	460	3822	t	Other
	м	2505	321	254	1930	m	
	ж	2348	250	206	1892	f	
Бујановац ¹⁾	с	14496	2921	2804	8771	t	Bujanovac ¹⁾
	м	7373	1618	1565	4190	m	
	ж	7123	1303	1239	4581	f	
Градска	с	6848	1661	1548	3639	t	Urban
	м	3407	901	867	1639	m	
	ж	3441	760	681	2000	f	
Остала	с	7648	1260	1256	5132	t	Other
	м	3966	717	698	2551	m	
	ж	3682	543	558	2581	f	

¹⁾ Подаци се односе само на пописано становништво.

¹⁾ The data relate to enumerated population only.

6. Становништво старо 15 и више година према компјутерској писмености и полу, по општинама и градовима (наставак)
Population aged 15 and over by computer literacy and sex, by municipalities and cities (continued)

Регион Област Град – општина	Пол	Укупно Total	Компјутерски писмена лица Computer literate persons	Лица која делимично познају рад на рачунару Persons with partial computer skills	Компјутерски неписмена лица Computer illiterate persons	Sex	Region Area City – Municipality
Владичин Хан	с	17859	3433	2572	11854	t	Vladičin Han
	м	8889	1874	1367	5648	m	
	ж	8970	1559	1205	6206	f	
Градска	с	6742	1917	1165	3660	t	Urban
	м	3300	1022	578	1700	m	
	ж	3442	895	587	1960	f	
Остала	с	11117	1516	1407	8194	t	Other
	м	5589	852	789	3948	m	
	ж	5528	664	618	4246	f	
Прешево ¹⁾	с	2539	556	403	1580	t	Preševo ¹⁾
	м	1310	321	224	765	m	
	ж	1229	235	179	815	f	
Остала	с	2539	556	403	1580	t	Other
	м	1310	321	224	765	m	
	ж	1229	235	179	815	f	
Сурдулица	с	17177	4103	2315	10759	t	Surdulica
	м	8454	2210	1224	5020	m	
	ж	8723	1893	1091	5739	f	
Градска	с	9632	3117	1465	5050	t	Urban
	м	4629	1646	732	2251	m	
	ж	5003	1471	733	2799	f	
Остала	с	7545	986	850	5709	t	Other
	м	3825	564	492	2769	m	
	ж	3720	422	358	2940	f	
Трговиште	с	4409	648	590	3171	t	Trgovište
	м	2363	374	354	1635	m	
	ж	2046	274	236	1536	f	
Остала	с	4409	648	590	3171	t	Other
	м	2363	374	354	1635	m	
	ж	2046	274	236	1536	f	
Топличка област	с	78354	17911	11327	49116	t	Toplička oblast
	м	39140	9630	6105	23405	m	
	ж	39214	8281	5222	25711	f	
Градска	с	38314	12747	6950	18617	t	Urban
	м	18747	6673	3591	8483	m	
	ж	19567	6074	3359	10134	f	
Остала	с	40040	5164	4377	30499	t	Other
	м	20393	2957	2514	14922	m	
	ж	19647	2207	1863	15577	f	
Блаце	с	10317	2043	1339	6935	t	Blace
	м	5132	1091	718	3323	m	
	ж	5185	952	621	3612	f	
Градска	с	4400	1375	806	2219	t	Urban
	м	2147	717	417	1013	m	
	ж	2253	658	389	1206	f	
Остала	с	5917	668	533	4716	t	Other
	м	2985	374	301	2310	m	
	ж	2932	294	232	2406	f	

¹⁾ Подаци се односе само на пописано становништво.¹⁾ The data relate to enumerated population only.

6. Становништво старо 15 и више година према компјутерској писмености и полу, по општинама и градовима (наставак)
Population aged 15 and over by computer literacy and sex, by municipalities and cities (continued)

Регион Област Град – општина	Пол	Укупно Total	Компјутерски писмена лица Computer literate persons	Лица која делимично познају рад на рачунару Persons with partial computer skills	Компјутерски неписмена лица Computer illiterate persons	Sex	Region Area City – Municipality
Житорађа	с	13883	2086	1991	9806	t	Žitorađa
	м	7085	1207	1145	4733	m	
	ж	6798	879	846	5073	f	
Остала	с	13883	2086	1991	9806	t	Other
	м	7085	1207	1145	4733	m	
	ж	6798	879	846	5073	f	
Куршумлија	с	16425	3887	2318	10220	t	Kuršumljia
	м	8363	2056	1269	5038	m	
	ж	8062	1831	1049	5182	f	
Градска	с	11057	3426	1853	5778	t	Urban
	м	5529	1788	995	2746	m	
	ж	5528	1638	858	3032	f	
Остала	с	5368	461	465	4442	t	Other
	м	2834	268	274	2292	m	
	ж	2534	193	191	2150	f	
Прокупље	с	37729	9895	5679	22155	t	Prokuplje
	м	18560	5276	2973	10311	m	
	ж	19169	4619	2706	11844	f	
Градска	с	22857	7946	4291	10620	t	Urban
	м	11071	4168	2179	4724	m	
	ж	11786	3778	2112	5896	f	
Остала	с	14872	1949	1388	11535	t	Other
	м	7489	1108	794	5587	m	
	ж	7383	841	594	5948	f	
Регион Косово и Метохија	с	t	Region Kosovo i Metohija

Прилог
(Обрасци П-1 и П-2)

Annex
(Forms P-1 and P-2)

ЕТНИЧКА ОБЕЛЕЖЈА

15. ДА ЛИ ЈЕ ЛИЦЕ ИКАДА ЖИВЕЛО/БОРАВИЛО ВАН РЕПУБЛИКЕ СРБИЈЕ НЕПРЕКИДНО ГОДИНУ ДАНА И ДУЖЕ

- 1 Да
 2 Не
 3 Лице је у иностранству } питање 16

а) Година доласка/повратка у Републику Србију

б) Држава у којој је лице живело/боравило

в) Главни разлог доласка/повратка у Републику Србију

- 1 Посао
 2 Породични разлози
 3 Школовање
 4 Принудно пресељење
 5 Споразум о реадмисији
 6 Остало

16. ДРЖАВЉАНСТВО

- 1 Републике Србије
 2 Републике Србије и друге државе
 3 Друге државе
 4 Без држављанства

назив друге државе

БРАЧНИ СТАТУС И ФЕРТИЛИТЕТ

17. БРАЧНИ СТАТУС

- 1 Неожењен/неудата
 2 Ожењен/удата (живе заједно) → питање 19
 3 Ожењен/удата (не живе заједно)
 4 Удовац/удовица
 5 Разведен/разведена

18. ДА ЛИ ЛИЦЕ ЖИВИ У ВАНБРАЧНОЈ ЗАЈЕДНИЦИ

- 1 Да 2 Не

Питања 19 и 20 постављају се само за особу женског пола.

19. БРОЈ ЖИВОРОЂЕНЕ ДЕЦЕ

(укључујући и децу која нису у животу)

20. ГОДИНЕ РОЂЕЊА ЖИВОРОЂЕНЕ ДЕЦЕ

првог детета другог детета трећег детета

За више од три живорођена детета уписати годину рођења најмлађег детета →

21. НАЦИОНАЛНА ПРИПАДНОСТ

(према чл. 47 Устава Републике Србије грађанин није дужан да се изјасни)

22. МАТЕРЊИ ЈЕЗИК

23. ВЕРОИСПОВЕСТ

(према чл. 43 Устава Републике Србије грађанин није дужан да се изјасни)

ОБРАЗОВАЊЕ

Питања 24 и 25 не постављају се за дете млађе од 15 година.

24. НАЈВИША ЗАВРШЕНА ШКОЛА

- 1 Без школе
 2 1-3 разреда основне школе
 3 4 разреда основне школе
 4 5-7 разреда основне школе
 5 Основна школа (8 разреда)
 6 Средња школа у трајању од две године или краће
 7 Трогодишња средња школа
 8 Четворогодишња средња школа
 9 Специјализација после средње школе
 10 Виша школа
 11 Висока школа/факултет/академија

врста средње/више/високе школе/факултета/академије

Питање 25 поставља се само за лице за које је код питања 24 обележена шифра 11.

25. СТЕЧЕНО ЗВАЊЕ

- 1 Основне академске/струковне студије (I степен)
 2 Дипломирани/мастер/специјалиста
 3 Магистар
 4 Доктор наука

26. ШКОЛА КОЈУ ЛИЦЕ ПОХАЂА

- 1 Не школује се → питање 28
 2 Припремни предшколски програм
 3 Основна школа
 4 Средња школа
 5 Специјализација после средње школе
 6 Студије I степена (основне академске/струковне)
 7 Студије II степена (дипломске/мастер/специјалистичке)
 8 Докторске академске студије

СРЕДСТВА ЗА ЖИВОТ

40. ИЗВОРИ СРЕДСТАВА ЗА ЖИВОТ У ПОСЛЕДЊИХ ГОДИНУ ДАНА

могуће је означити
више одговора

- 1 Зарада или друга примања на основу рада
- 2 Пензија
- 3 Приходи од имовине (давање у закуп куће, стана, радње, земљишта и др.)
- 4 Социјална примања (дечији додатак, материјално обезбеђење и сл.)
- 5 Стипендија за ученике/студенте, студентски кредит
- 6 Зајам/уштеђевина
- 7 Новчана накнада за незапослена лица
- 8 Издржавано лице
- 9 Остало

а) Ако лице има више извора средстава за живот, уписати шифру главног извора →

Питање 41 поставља се само за лице за које је код питања 40 обележена шифра 8.

41. СВОЈСТВО ИЗДРЖАВАОЦА

- 1 Обавља пољопривредно занимање
- 2 Обавља непољопривредно занимање
- 3 Пензионер/пензионерка или лице с другим личним приходом
- 4 Ради/борави у иностранству
- 5 Правно лице

СРЕДСТВО ПУТОВАЊА

Питање 42 поставља се само за лице за које је код питања 26 обележена једна од шифара 2-8 и/или је код питања 30 или 31 обележена шифра 1.

42. НАЧИН ПУТОВАЊА НА ПОСаО/У ШКОЛУ

могуће је означити
највише два одговора

- 1 Аутомобилом
- 2 Градским аутобусом/трамвајем/тролејбусом
- 3 Међуградским аутобусом
- 4 Возом
- 5 Бициклом/мотоциклом
- 6 Пешице
- 7 Остало
- 8 Не путује (ради/похађа школу код куће)

ФУНКЦИОНИСАЊЕ И СОЦИЈАЛНА ИНТЕГРИСАНОСТ

43. ДА ЛИ ЛИЦЕ, И У КОЈОЈ МЕРИ, ИМА ПОТЕШКОЋЕ У ОБАВЉАЊУ СВАКОДНЕВНИХ АКТИВНОСТИ КОД КУЋЕ/У ШКОЛИ/НА ПОСЛУ ЗБОГ ПРОБЛЕМА СА

а) Видом (без обзира на то да ли носи наочаре или не)

- 1 Нема
- 2 Да, има мало потешкоћа
- 3 Да, има много потешкоћа
- 4 Да, потпуно је онемогућено
- 5 Не жели да одговори

б) Слухом (без обзира на то да ли носи слушни апарат или не)

- 1 Нема
- 2 Да, има мало потешкоћа
- 3 Да, има много потешкоћа
- 4 Да, потпуно је онемогућено
- 5 Не жели да одговори

в) Ходом или пењањем уз степенице

- 1 Нема
- 2 Да, има мало потешкоћа
- 3 Да, има много потешкоћа
- 4 Да, потпуно је онемогућено
- 5 Не жели да одговори

г) Памћењем/концентрацијом

- 1 Нема
- 2 Да, има мало потешкоћа
- 3 Да, има много потешкоћа
- 4 Да, потпуно је онемогућено
- 5 Не жели да одговори

д) Самосталношћу при одевању/исхрани/ одржавању личне хигијене

- 1 Нема
- 2 Да, има мало потешкоћа
- 3 Да, има много потешкоћа
- 4 Да, потпуно је онемогућено
- 5 Не жели да одговори

ђ) Комуникацијом

(говор, међусобно разумевање лица и околине)

- 1 Нема
- 2 Да, има мало потешкоћа
- 3 Да, има много потешкоћа
- 4 Да, потпуно је онемогућено
- 5 Не жели да одговори

Питање 44 поставља се за лице за које је код питања 43 под в) обележена шифра 2, 3 или 4.

44. ДА ЛИ ЛИЦЕ КОРИСТИ НЕКО ОД НАВЕДЕНИХ ПОМАГАЛА

- 1 Електромоторна колица
- 2 Механичка колица
- 3 Штаке
- 4 Ходалицу
- 5 Протезе и друга ортотичка помагала
- 6 Ништа од наведеног

могуће је означити
више одговора

45. КО ЈЕ ДАО ПОДАТКЕ

- 1 Лице које се пописује
- 2 Члан домаћинства
- 3 Друго лице

ПОПУЊАВА СТАТИСТИКА

Сродство с лицем на које се води домаћинство

Редни број породице

Положај члана у породици

СПИСАК ЛИЦА (стање 30. септембра 2011. у 24 часа)

Уписати најпре чланове домаћинства, а затим привремено присутна лица.

Под редним бројем 01 уписати лице на које се води домаћинство, потом чланове породице тог лица, па затим чланове друге, треће, итд. породице у оквиру домаћинства (уколико постоје), након тога остале чланове домаћинства који не припадају ниједној породици, а на крају лица која нису чланови домаћинства (привремено присутна лица).

Редни број	Име и презиме	Име једног родитеља	Име брачног/ ванбрачног партнера/ партнерке	Лице је	
				члан домаћинства	привремено присутно
(а)	(1)	(2)	(3)	(4)	(5)
01				<input type="checkbox"/>	<input type="checkbox"/>
02				<input type="checkbox"/>	<input type="checkbox"/>
03				<input type="checkbox"/>	<input type="checkbox"/>
04				<input type="checkbox"/>	<input type="checkbox"/>
05				<input type="checkbox"/>	<input type="checkbox"/>
06				<input type="checkbox"/>	<input type="checkbox"/>
07				<input type="checkbox"/>	<input type="checkbox"/>
08				<input type="checkbox"/>	<input type="checkbox"/>
09				<input type="checkbox"/>	<input type="checkbox"/>
10				<input type="checkbox"/>	<input type="checkbox"/>
11				<input type="checkbox"/>	<input type="checkbox"/>
12				<input type="checkbox"/>	<input type="checkbox"/>
13				<input type="checkbox"/>	<input type="checkbox"/>
14				<input type="checkbox"/>	<input type="checkbox"/>
15				<input type="checkbox"/>	<input type="checkbox"/>
16				<input type="checkbox"/>	<input type="checkbox"/>
17				<input type="checkbox"/>	<input type="checkbox"/>
18				<input type="checkbox"/>	<input type="checkbox"/>
19				<input type="checkbox"/>	<input type="checkbox"/>
20				<input type="checkbox"/>	<input type="checkbox"/>

ДОМАЋИНСТВО је свака породична или друга заједница лица која заједно станују и заједнички троше своје приходе за подмиривање основних животних потреба (становање, исхрана и др.), без обзира на то да ли се сви чланови стално налазе у месту где је настањено домаћинство или неки од њих привремено бораве у другом насељу, односно страни држави, због рада, школовања или из других разлога.

Домаћинством се сматра и свако лице које живи само, а које није члан неког другог домаћинства, тзв. **самачко домаћинство**, независно од тога да ли станује у посебном или дељивом стану, у самачком хотелу или као подстанар.

Домаћинством се сматра и тзв. **колективно домаћинство**, тј. домаћинство састављено од лица која живе у установама социјалне заштите за смештај деце и одраслих, у манастирима, болницама за смештај неизлечивих болесника и сл.

ПОРОДИЦА је заједница која се састоји само од брачног или ванбрачног пара, или од родитеља (оба или једног) и њихове деце.

ДЕТЕ је свако лице, без обзира на старост и на брачни статус, које живи у домаћинству с једним или с оба родитеља, а које у том домаћинству нема брачног/ванбрачног партнера или своје дете.

ПРИВРЕМЕНО ПРИСУТНО ЛИЦЕ је лице које у месту пописа борави због рада, школовања или из неког другог разлога, а стални је становник другог насеља у Републици Србији или неке стране државе, где има своје домаћинство.

ПОДАЦИ О СТАНУ

1. ВРСТА СТАМБЕНЕ ЈЕДИНИЦЕ

- 1 Стан
 2 Настањена пословна просторија
 3 Просторија настањена из нужде
 4 Колективна стамбена јединица

2. ВРСТА КОЛЕКТИВНЕ СТАМБЕНЕ ЈЕДИНИЦЕ

(одговор се обележава само ако је код питања 1 обележена шифра 4)

- 1 Хотел
 2 Студентски, гјачки дом и интернат
 3 Установа социјалне заштите за смештај деце и омладине
 4 Дом за децу и омладину ометену у развоју
 5 Установа за смештај одраслих и старих лица
 6 Установа за смештај одраслих инвалидних лица, лица ометених у менталном развоју и душевно оболелих лица
 7 Верска установа
 8 Прихватилиште (свратиште) за децу и одрасла лица
 9 Остале установе
 10 Полутрајне или привремене грађевине (барака, камп и сл.)

крај

3. КОРИШЋЕЊЕ СТАНА

- 1 Само за становање
 2 За становање и обављање делатности
 3 Само за обављање делатности
 4 Привремено ненастањен
 5 Напуштен
 6 За одмор и рекреацију, у викенд кући
 7 За одмор и рекреацију, у породичној кући
 8 За одмор и рекреацију, у другој врсти зграде
 9 У време сезонских радова у пољопривреди

4. ПОВРШИНА СТАНА (m²)

5. БРОЈ СОБА У СТАНУ (с површином од 4 m² и више)

6. ПОВРШИНА КУХИЊЕ (m²)

7. КУПАТИЛО У СТАНУ

- 1 Има 2 Нема

8. НУЖНИК У СТАНУ (у посебној просторији или у купатилу)

- 1 Нужник на испирање
 2 Нужник без испирања
 3 Нема нужника

9. ИНСТАЛАЦИЈЕ У СТАНУ

а) Електричне енергије

- 1 Има 2 Нема

б) Водовода

- 1 Прикључене су на јавни водовод
 2 Прикључене су на остале врсте водовода (месни, сеоски и сл.)
 3 Прикључене су на хидрофор и сл.
 4 Има, али нису прикључене
 5 Нема

в) Канализације

- 1 Прикључене су на јавну канализацију
 2 Прикључене су на септичку јаму и сл.
 3 Има, али нису прикључене
 4 Нема

г) Централног/етажног грејања

- 1 Даљинско (из јавне топлане и сл.)
 2 Етажно у згради (или у стану)
 3 Нема

д) Гасовода (за гас који се испоручује преко мреже)

- 1 Има 2 Нема

10. ВРСТА ЕНЕРГЕНАТА (ЕНЕРГИЈЕ) КОЈИ СЕ КОРИСТЕ ЗА ГРЕЈАЊЕ СТАНА

(за стан за који је на питање 9 под г) обележена шифра 1 одговара се само ако се стан догрева)

- 1 Угаљ
 2 Дрво и сл.
 3 Мазут и уље за ложење
 4 Плинско/гасно гориво
 5 Електрична енергија (струја)
 6 Друге врсте енергије

могуће је означити више одговора

11. СВОЈИНА СТАНА

- 1 Приватна својина једног лица
 2 Приватна својина два или више лица (сусвојина)
 3 Јавна (државна) својина
 4 Други облици својине

12. СПРАТ НА КОМЕ СЕ СТАН НАЛАЗИ

(приземље 0, први спрат 1, други спрат 2, итд. подрум 60, сутерен 70, поткровље 80)

13. СТАН СЕ НАЛАЗИ САМО НА ЈЕДНОМ СПРАТУ (НИВОУ)

- 1 Да 2 Не

ПОДАЦИ О ЗГРАДИ

14. ГОДИНА ИЗГРАДЊЕ ЗГРАДЕ

15. ВРСТА ЗГРАДЕ

- 1 Издвојена зграда с једним станом
 2 Издвојена зграда са два стана (један изнад другог)
 3 Полуиздвојена зграда (два припојена стана)
 4 Зграда у низу (с најмање три припојена стана, од којих сваки има свој улаз)
 5 Стамбена зграда са 3-9 станова
 6 Стамбена зграда са 10 и више станова
 7 Друга стамбена зграда
 8 Нестамбена зграда

16. МАТЕРИЈАЛ СПОЉНИХ ЗИДОВА ЗГРАДЕ

- 1 Тврди материјал
 2 Слаби материјал

ПОПУЊАВА СТАТИСТИКА

Број пописаних домаћинстава у стану

Број пописаних лица у стану

Број пописаних чланова домаћинства

1

4

0000001

15. HAS THE PERSON EVER LIVED/RESIDED OUTSIDE OF THE REPUBLIC OF SERBIA CONTINUOUSLY ONE YEAR AND LONGER

- 1 Yes
- 2 No
- 3 Person is abroad

} question 16.

a) Year of arrival / return to Serbia

b) Country in which the person have lived

c) The main reason of arrival / return to Serbia

- 1 Work
- 2 Family reasons
- 3 School
- 4 Forced migration
- 5 Agreement on readmission
- 6 Other

16. CITIZENSHIP

- 1 Republic of Serbia
- 2 Republic of Serbia and other country
- 3 Other country
- 4 Without citizenship

name of the other country

MARITAL STATUS AND FERTILITY

17. MARITAL STATUS

- 1 Single
- 2 Married (live together)
- 3 Married (do not live together)
- 4 Widow / widower
- 5 Divorced

→ question 19.

18. DOES THE PERSON LIVE IN AN CONSENSUAL UNION

- 1 Yes
- 2 No

On questions 19. and 20. answers should be written only for female person.

19. NUMBER OF LIVE BORN CHILDREN
 (including children who are not alive)

20. YEARS OF BIRTH FOR LIVE-BORN CHILDREN

the first child the second child the third child

For more than 3 live-born children write year of birth for the youngest child →

ETHNIC CHARACTERISTICS

21. NATIONAL AFFILIATION

(according to the Ar. 47 of the Constitution of RS, person is not obliged to declare)

22. MOTHER TONGUE

23. RELIGION

(according to the Ar. 43 of the Constitution of RS, person is not obliged to declare)

EDUCATION

On question 24. and 25. answer shouldn't be written for children younger than 15 years

24. THE HIGHEST SCHOOL COMPLETED

- 1 Without school
- 2 1-3 grades of primary school
- 3 4 grades of primary school
- 4 5-7 grades of primary school
- 5 Primary school (8 grades)
- 6 Secondary school lasting two years or shorter
- 7 Three-year secondary school
- 8 Four-year secondary school
- 9 Specialization after the secondary school
- 10 High school
- 11 Higher school / faculty / academy

type of secondary / high / higher school / faculty / academy

On question 25. answer should be written only for those person who, at the question 24, marked code 11.

25. ACHIEVED QUALIFICATIONS

- 1 Basic academic / professional studies (I degree)
- 2 Graduate / master / specialist
- 3 Master of science
- 4 Doctor of science

26. THE SCHOOL WHICH PERSON ATTENDS

- 1 Does not attend school → question 28.
- 2 Preparatory pre-school program
- 3 Primary school
- 4 Secondary school
- 5 Specialization after the secondary school
- 6 Studies of I degree (basic academic / professional)
- 7 Studies of II degree (graduate master / specialist)
- 8 Doctoral academic studies

SOURCES OF LIVELIHOOD

40. SOURCES OF LIVELIHOOD IN THE LAST YEAR

multiple answers are possible

- 1 Salary or other allowance based on work
- 2 Pension
- 3 Incomes from property (renting house, dwelling, shop, land, etc.)
- 4 Social welfare (child benefit, materially provision, etc.)
- 5 Scholarship for pupils / students, student loan
- 6 Loan / savings
- 7 Financial compensation for unemployed persons
- 8 Dependant person
- 9 Other

a) If person has more than one source of livelihood write code of the main source →

On question 41. answer should be written only for person, who at the question 40, marked code 8.

41. GUARDIAN STATUS

- 1 Performing agricultural work
- 2 Performing non-agricultural work
- 3 Pensioner or person with other personal income
- 4 Working / living abroad
- 5 Legal entity

MEANS OF TRAVEL

On question 42. answer should be written only for person who, at the question 26. marked some code from 2 to 8, and/or at the question 30. or 31. marked code 1.

42. TYPE OF TRANSPORTATION TO WORK / SCHOOL

- 1 Car
- 2 Bus / tram / trolley
- 3 Intercity bus
- 4 Train
- 5 Bicycle / motorcycle
- 6 On foot
- 7 Other
- 8 Does not travel (work/attend school at home)

two answers are possible

FUNCTIONING AND SOCIAL INTEGRATION

43. DOES THE PERSON, AND TO WHICH EXTEND, HAVE DIFFICULTIES IN ACCOMPLISHING EVERYDAY ACTIVITIES AT HOME / SCHOOL / WORK DUE TO SOME PROBLEM WITH

a) Seeing (whether person wear glasses or not)

- 1 No, no difficulty
- 2 Yes, some difficulty
- 3 Yes, a lot of difficulty
- 4 Yes, completely prevented
- 5 Does not want to answer

b) Hearing (whether person have hearing aid or not)

- 1 No, no difficulty
- 2 Yes, some difficulty
- 3 Yes, a lot of difficulty
- 4 Yes, completely prevented
- 5 Does not want to answer

c) Walking or climbing up the stairs

- 1 No, no difficulty
- 2 Yes, some difficulty
- 3 Yes, a lot of difficulty
- 4 Yes, completely prevented
- 5 Does not want to answer

d) Remembering / concentrating

- 1 No, no difficulty
- 2 Yes, some difficulty
- 3 Yes, a lot of difficulty
- 4 Yes, completely prevented
- 5 Does not want to answer

e) Independence with clothing/feeding/maintaining personal hygiene

- 1 No, no difficulty
- 2 Yes, some difficulty
- 3 Yes, a lot of difficulty
- 4 Yes, completely prevented
- 5 Не жели да одговори

f) Communication

(speaking, mutual understanding of people with the environment)

- 1 No, no difficulty
- 2 Yes, some difficulty
- 3 Yes, a lot of difficulty
- 4 Yes, completely prevented
- 5 Does not want to answer

On question 44. answer should be written only for person who, at the question 43/c marked code 2, 3 or 4.

44. DOES THE PERSON USE SOME OF THE MENTIONED TOOLS

- 1 Electro wheelchairs
- 2 Mechanic wheelchairs
- 3 Crutch
- 4 Walker
- 5 Prosthesis and other ortotic tools
- 6 Nothing of the above mentioned

(multiple answers are possible)

45. WHO DID PROVIDE DATA

- 1 Enumerated person
- 2 Member of the household
- 3 Other person

FILLED BY STATISTICS

Relation with the reference person of the household

Ordinal number of the family

Status in the family

LIST OF PERSONS (state as of 30th September 2011 at 12:00 PM)

First, write members of the household, and then temporarily present persons.

Under number 01 write reference person of the household, and then members of his/her family; then members of all other families in the household (if they exist), members of the household that do not belong to any of the families, and at the end persons who are not members of the household (temporarily present persons).

Ordinal number	Forename and surname	Name of one parent	Name of married/consensual partner	Person is	
				member of the household	temporarily present
(a)	(1)	(2)	(3)	(4)	(5)
01				<input type="checkbox"/>	<input type="checkbox"/>
02				<input type="checkbox"/>	<input type="checkbox"/>
03				<input type="checkbox"/>	<input type="checkbox"/>
04				<input type="checkbox"/>	<input type="checkbox"/>
05				<input type="checkbox"/>	<input type="checkbox"/>
06				<input type="checkbox"/>	<input type="checkbox"/>
07				<input type="checkbox"/>	<input type="checkbox"/>
08				<input type="checkbox"/>	<input type="checkbox"/>
09				<input type="checkbox"/>	<input type="checkbox"/>
10				<input type="checkbox"/>	<input type="checkbox"/>
11				<input type="checkbox"/>	<input type="checkbox"/>
12				<input type="checkbox"/>	<input type="checkbox"/>
13				<input type="checkbox"/>	<input type="checkbox"/>
14				<input type="checkbox"/>	<input type="checkbox"/>
15				<input type="checkbox"/>	<input type="checkbox"/>
16				<input type="checkbox"/>	<input type="checkbox"/>
17				<input type="checkbox"/>	<input type="checkbox"/>
18				<input type="checkbox"/>	<input type="checkbox"/>
19				<input type="checkbox"/>	<input type="checkbox"/>
20				<input type="checkbox"/>	<input type="checkbox"/>

HOUSEHOLD is any kind of family or other type of community with persons who live together and mutually spend their incomes for basic vital needs (habitation, nutrition, etc.), whether all members are constantly in the place where household is or some of them are temporarily living in some other settlement, or abroad, due to work, schooling or some other reasons.

Household is also every person who lives alone, and who is not member of some other household, so called **single member household**, disregarding if he / she lives in separate or mutual housing unit, hotel for single persons or as a lodger.

Household is also so called **collective household** which is a household composed of persons who live in social welfare institutions for children and adults, in monasteries, convents, hospitals for incurable patients, etc.

FAMILY is a community consisting only of marriage or consensual couple, or parents (one or both) and their children.

CHILD Is every person, regardless of age and marital status, who lives in the household with one or both parents, only if he/she is not married and has not a consensual partner or own child in that household.

TEMPORARILY PRESENT PERSON is a person who is in the place of enumeration, because of working, schooling or some other reason, and he/she is a resident of some other settlement in the Republic of Serbia or some foreign country where he/she has a household.

DATA ON DWELLING

1. TYPE OF HOUSING UNIT

- 1 Conventional dwelling
- 2 Occupied business premises
- 3 Premises occupied from necessity
- 4 Collective housing unit

2. TYPE OF COLLECTIVE HOUSING UNIT

(answer should be written only if, at the question 1, code 4 was marked)

- 1 Hotel
- 2 Student, pupil home or boarding school
- 3 Institution of social welfare for children and youth
- 4 Home for disabled children and youth
- 5 Institution of social welfare for adult persons
- 6 Institution for invalid persons, disabled and mentally ill adult persons
- 7 Religious institution
- 8 Shelters for children and adults
- 9 Other institutions
- 10 Half-permanent or temporal construction (barrack, camp, etc.)

The end

3. OCCUPANCY STATUS OF THE DWELLING

- 1 Only for living
- 2 For living and performing activities
- 3 Only for performing activities
- 4 Temporarily unoccupied
- 5 Abandoned
- 6 For vacation and recreation in weekend house
- 7 For vacation and recreation in family house
- 8 For vacation and recreation in other type of building
- 9 Used during seasonal agricultural works

4. AREA OF USEFUL FLOOR SPACE (m²)

5. NUMBER OF ROOMS IN THE DWELLING
(with the area of 4 m² and more)

6. AREA OF THE KITCHEN (m²)

7. BATHROOM IN THE DWELLING

- 1 Yes
- 2 No

8. TOILET IN THE DWELLING (in the special room or in the bathroom)

- 1 Toilet with flush
- 2 Toilet without flush
- 3 Without toilet

9. INSTALLATION IN THE DWELLING

a) Electrical energy

- 1 Yes
- 2 No

b) Water supply system

- 1 Connected to the public water system
- 2 Connected to the other types of system (local, rural, etc.)
- 3 Connected to the water pump
- 4 Exist, but not connected
- 5 Do not exist

c) Sewerage disposal system

- 1 Connected to the public sewerage system
- 2 Connected to the cesspit
- 3 Exist, but not connected
- 4 Do not exist

d) Central heating

- 1 From a community heating centre
- 2 From an installation in the building (or in the housing unit)
- 3 Do not exist

e) Piped gas (for gas which is delivered through the net)

- 1 Yes
- 2 No

10. TYPE OF ENERGY USED FOR HEATING OF THE DWELLING

(for dwellings for which at the question 9/d marked code 1 answer should be written only if dwellings are reheated).

- 1 Coal
- 2 Wood and similar
- 3 Oil fuels
- 4 Gaseous fuels
- 5 Electricity
- 6 Other type of energy

(multiple answers are possible)

11. PROPERTY OF THE DWELLING

- 1 One person private property
- 2 Two or more persons private property (co-ownership)
- 3 Public (state) property
- 4 Other types of property

12. FLOOR ON WHICH THE DWELLING IS

(ground floor 0, first floor 1, second floor 2, etc. cellar 60, basement 70, attic 80)

13. THE DWELLING IS POSITIONED ONLY ON ONE FLOOR (LEVEL)

- 1 Yes
- 2 No

DATA ON BUILDING

14. YEAR OF CONSTRUCTION OF THE BUILDING

15. TYPE OF BUILDING

- 1 Detached building with one dwelling
- 2 Detached building with two dwellings (one above the other)
- 3 Semi-detached building (two attached dwellings)
- 4 Row (or terraced) building (with at least three attached dwellings, each with separate entrances)
- 5 Residential building with 3-9 dwellings
- 6 Residential building with 10 and more dwellings
- 7 Other residential building
- 8 Non-residential building

16. MATERIALS OF EXTERNAL BUILDING WALLS

- 1 Hard material
- 2 Weak material

FILLED BY STATISTICS

Number of enumerated households in the dwelling

Number of enumerated persons in the dwelling

Number of enumerated members of the household

ШКОЛСКА СПРЕМА, ПИСМЕНОСТ И КОМПЈУТЕРСКА ПИСМЕНОСТ – подаци по општинама и градовима
EDUCATIONAL ATTAINMENT, LITERACY AND COMPUTER LITERACY – data by municipalities and cities

Рукопис припремили / Text edited by: Snežana Lakčević, Ljiljana Đorđević, Suzana Stanojković, Gordana Žikić, Nada Delić

Израда карата / Map design: Milivoje Grbović

РЕДАКЦИЈА / EDITORIAL STAFF

Руководилац / Editor in chief: Zoran Jančić

Чланови / Members: Snežana Lakčević, Sunčica Šestić, Olga Melovski Trpinac, Ljiljana Đorđević, Ljiljana Sekulić, Dragan Popović

Лектура / Language editing: Bogdana Milošević, Emilija Vidanović

Превод / Translated by: Vesna Aralica, Katarina Kaličanin

Технички уредник / Technical editor: Irena Dimić, Dragana Steljić, Suzana Jovanović

[www. stat.gov.rs](http://www.stat.gov.rs)

Издаје и штампа

Републички завод за статистику, Београд, Милана Ракића 5

Телефон: 011 2412-922; Телефакс: 011 2411-260

Број страна 194: ● Тираж: 100

Published and printed by

The Statistical Office of the Republic of Serbia, Belgrade, 5 Milana Rakica St

Telephone: +381 11 2412922; Fax: +381 11 2411260

Number of pages 194: ● Circulation: 100

CIP - Каталогизација у публикацији
Народна библиотека Србије, Београд

314.117(497.11)"2011"(083.81)
37.014.22(497.11)"2011"(083.41)

СТАНОВНИШТВО = Population. 3, Школска спрема, писменост и компјутерска писменост = Educational Attainment, Literacy and Computer Literacy : подаци по општинама и градовима = data by municipalities and cities / [рукопис припремили, text edited by Snežana Lakšević ... [и др.] ; превод, translated by Vesna Aralica, Katarina Kaličanin ; израда карата, map design Milivoje Grbović]. - Београд : Републички завод за статистику, 2013 (Београд : Републички завод за статистику). - 194 стр. : илустр., геогр. карте ; 30 см. - (Попис становништва, домаћинства и станова 2011. у Републици Србији = 2011 Census of Population, Households and Dwellings in the Republic of Serbia)

Упоредо срп. текст и енгл. превод. - Тираж 100. - Стр. 3-4: Предговор = Foreword / Драган Вукмировић.

ISBN 978-86-6161-034-9

1. Уп. ств. насл. 2. Лакчевић, Снежана
[приређивач, сакупљач]

а) Писменост - Србија - 2011 - Статистика

б) Србија - Становништво - 2011 - Пописи

COBISS.SR-ID 196380940