

**Дополнительные материалы к:
Винокуров Е. (2007) Теория анклавов,
Калининград: Терра Балтика.**

Глава 2.....	1
Глава 5.....	3
Глава 6.....	14
Глава 7.....	19
Глава 8.....	22
Глава 9.....	23
Глава 10.....	23

Глава 2

Таблица 2.1. Примеры субнациональных (административных) анклавов.

Австралия	Столичная территория Австралии является анклавом в Новом Южном Уэльсе. СТА также включает полуанклав Джервис Бэй на южном побережье Нового Южного Уэльса.
Австрия	Вена является анклавом Нижней Австрии
Китай	Округ Сянхэ, город Санхэ и автономный округ Дачанг Хи провинции Хебей образуют эксклав, расположенный между муниципалитетами провинций Пекин и Тяньцзинь.
Колумбия	Богота является анклавом Кундинамарки.
Франция	В департаменте Воклюз есть достаточно крупный эксклав, расположенный внутри департамента Дром. Когда-то Вальреас являлся частью владений Папы Римского во Франции, вблизи Авиньона и был присоединен к департаменту Воклюз после его аннексии Францией.
Франция	Департаменту Верхние Пиренеи принадлежат два экслага, окруженные департаментом Атлантические Пиренеи к востоку от города По. Экслагы образовались еще в Средние века; их существование было учтено при разработке нового административного деления при Наполеоне.
Германия	Бременхафен является анклавом земли Бремен
Япония	Деревня Китаяма и город Куманогава префектуры Вакаяма расположены на границе между префектурами Ми и Нара.
Индия	Пондишерри является объединенной территорией, состоящей из Пондишерри и Карикала (анклавы Тамил Наду), Янама (анклав Андра Прадеш) и Махе (анклав Керала). Пондишерри и Карикал представляют собой анклавные комплексы.
Индия	Три анклава Ассама в Куч Бехаре и один анклав Куч Бехара в Ассаме.
Италия	Административный округ ди Сан Коломбано является анклавом провинции Милан между провинциями Лоди и Павиа.

Малайзия	Федеральные территории Куала Лумпур и Путрахайя являются анклавами штата Селангор.
Россия	Москва является анклавом Московской области.
Россия	Санкт-Петербург является полуанклавом Ленинградской области.
Испания	Кондадо ди Тревиньо является анклавом Баскской провинции Алава и административной частью провинции Бургос в Кастилье-Леон. Кроме того, в Валенсии также есть эксклав, Ринсин де Адемуш между провинциями Теруэль в Арагоне и Куэнца в Кастиль Ла Манча
Испания	Адемуш принадлежит провинции Валенсия по историческим причинам, но отделена от нее провинциями Куэнца и Перуэль. Следовательно, он является чистым эксклавом на субнациональном уровне.
Швейцария	Два кантона Аппенцель (Внутренний Род и Внешний Род) окружены территорией кантона Сент-Галлен.
США	Самая западная часть округа Фултон, штат Кентукки, расположена внутри петли реки Миссисипи и отделена от своего материнского штата. При пересечении реки в любом направлении из Мадридского пояса путешествующий попадет в Миссури; только одна дорога на этой территории ведет на юг, в Теннесси.
США	Город Картер Лэйк, штат Айова, возникший к востоку от реки Миссури, был присоединен к штату Небраска в 1877 году после перемены течения Миссури. За этим последовала длительная судебная тяжба; Верховный Суд США постановил, что неожиданная перемена направления реки не изменила первоначальной линии границы, и что Картер Лэйк является частью штата Айова. (<i>Nebraska v. Iowa, 143 U.S. 359 (1892)</i>). Суд отложил принятие окончательного судебного решения, чтобы дать время Небраске и Айове достичь соглашения по праву владения территорией, что они и сделали на основании мирового соглашения (<i>145 U.S. 519 (1892)</i>).
США	Строительство судоходного канала на р. Гарлем изолировало Марбл Хилл, небольшой участок территории на северной границе Манхэттена (округ Нью-Йорк). Политически он остается частью Манхэттена, с которым он связан Бродвейским мостом.
США	Резервации индейцев в США имеют определенную степень автономности и обычно расположены в пределах штатов.
США	Остров Рикер, на котором выстроен тюремный комплекс Нью-Йорка, находится внутри Бронкса, одного из районов Нью-Йорка.
США	Центральная часть острова Эллис находится в юрисдикции штата Нью-Йорк, тогда как вся остальная территория острова принадлежат штату Нью-Джерси.
США	Остров Хумарок, часть административной зоны города Скитуэйт, штат Массачусетс, был отделен от него в 1898 году территорией Близзарда при смещении устья реки Норт Ривер. Единственный доступ к острову осуществляется посредством моста, связывающего остров с городом Маршфилд, штат Массачусетс.

Источники: Википедия (http://en.wikipedia.org/wiki/Enclave#Sub-national_enclaves), Зидентоп (Siedentop 1968) и др.

Гл. 5

Таблица 5.1. Возникновение и исчезновение анклавов
(‘б’ – бывший, М – материнское государство, О – окружающее государство).

Тип	Анклав	Период существования	Происхождение	Дезанклавирование
2-1	Арцвашен	1991-	дезинтеграция государства (СССР)	Аннексирован О в одностороннем порядке (фактическое дезанклавирование)
2-1	5 азербайджанских анклавов в Армении: Бархударлы, Кьярки (к северу от Нахичевани), 2 безымянных (к югу от Татлы), Верхняя Аскипара	1991-	дезинтеграция государства (СССР)	Аннексирован О в одностороннем порядке (фактическое дезанклавирование)
2-1	Анклавный комплекс Баарле	1198 (1795-1830)-		
2-1	22 бельгийских анклава. (Баарле-Хертог)	так же	Феодальное	
2-1	8 голландских анклавов (Баарле-Нассау)	так же	Феодальное	
2-1	Барак	1991-	дезинтеграция государства (СССР)	
2-1	Башкенд	1991-	дезинтеграция государства (СССР)	Аннексирован О в одностороннем порядке (фактическое дезанклавирование)
2-1	Бюзинген	1465 Австрия(1661-1698 Швейцария), конец XVIII века Германия	Феодальное	
2-1	Кампione	787-	Феодальное	

2-1	О-ва Хисамула и Ликома	1964-	природное (озеро)	
2-1	<i>Куч Бехар</i>	1947 (1713)		
2-1	106 индийских анклавов в Бангладеш	так же	феодалное / колониальное	
2-1	92 анклава Бангладеш в Индии	так же	Феодалное / колониальное	
2-1, 2-2	Декелия, Ормидия и Ксилотимбу	1960-	анклавы второго порядка, окруженные ТСБ Великобритании	
2-1	Джангайл	1991-	дезинтеграция государства (СССР)	
2-1	О-в Мартин Гарсиа	? XIX век, соглашение 1973 г.	природное (море)	
2-1	Юнгхольц	1368-	природное (горы)	
2-1	Кайрагач	1991-	дезинтеграция государства (СССР)	
2-1	Калача	1991-	дезинтеграция государства (СССР)	
2-1	Лливия	1660(1797-1815)-	Феодалное ¹	
2-1	Мадха (Вади-э-Мадха)	1969-	?	
2-1	Нагорный Карабах	1991-	дезинтеграция государства (СССР)	Аннексирован О в одностороннем порядке (фактическое дезанклавирование)
2-1	Нахва	1969-	?	
2-1	Саньково-Медвежье	1991-	дезинтеграция государства (СССР)	
2-1	Сарваксой (Сарваки-боло)	1991-	дезинтеграция государства (СССР)	
2-1	Саставчи	1991-?	дезинтеграция государства (Югославия)	
2-1	Шахимардан	1991-	дезинтеграция	

¹ В 1659 году была установлена испано-французская граница в соответствии с Пиренейским договором. Согласно Ливийскому договору (1660), часть Сердании, состоящая из 33 деревень, была передана Франции. Однако Испания отказалась передать Лливии просто потому, что она являлась городом, а не деревней.

			государства (СССР)	
2-1	Сох	1991-	дезинтеграция государства (СССР)	
2-1	Ворух	1991-	дезинтеграция государства (СССР)	
2-1	Анклавный комплекс Феннбан (5)	1919-	передача железной дороги, отделяющей изолированные участки суши ²	
2-1f	Конта Венессен и Авиньон	1348(1481)-1791	феодалное /религиозное	построение национального государства
2-1f	Дархен и др.	1640s-1959	феодалное (религиозное)	поглощение О (в одностороннем порядке)
2-1f	Добта и Чумби	?-1959	Феодалное	поглощение О (в одностороннем порядке)
2-1f	(несколько) анклавов Восточного Берлина в Западном Берлине	1945-1972,88,90	дезинтеграция государства (Германия)	Объединение М и О
2-1f, 2-2f	Французские анклав в Индии (17)	до 1947, 1950, 1954 гг.	колониализм (Франция)	постколониальное построение национальных государств
2-1f	Немецкие государства до 1871 года	до 1871 г.	Феодалное	построение национального государства
2-1f	Коулун	1842-1993	колониализм (Великобритания)	консолидация (соглашение)
2-1f	Гора Скопус	1949-1967	завоевание в ходе войны	Консолидация М (в одностороннем порядке)
2-1f, 2-2f	Португальские анклав в Индии (5)	середина XVI века.- 1954 (1961)	колониализм (Португалия)	постколониальное построение национального государства

² Будучи частью послевоенных урегулирований (после Второй мировой войны), железная дорога, проходящая по территории Германии, была передана Бельгии, что повлекло за собой экскавирование шести участков немецкой территории.

2-1f	Погири (Пагирай)	1990-1996	дезинтеграция государства (СССР)	передача М путем обмена землями ³
2-1f	Сен-Пьер и Микелон	1763-1992?	колониализм (Франция)	дезанклавирование – морской коридор (соглашение)
2-1f	Сано Жоао Баптиста де Ахуда	1680-1961	колониальное (Португалия)	постколониальное построение национального государства ⁴
2-1f	Ширгисвальде (6)	1635-1845	феодалное (религиозное)	передача М путем обмена землями
2-1f	Штайнштюкен и т.д. (12)	1945-1972, 1988, 1990	дезинтеграция государства (Германия)	создание коридора, соединяющего М и О
2-1f	Веренахоф	-1967	Феодалное	передача М путем обмена землями ⁵
2-1f	Западный Берлин	1945-1990	дезинтеграция государства (Германия)	Объединение М и О
2-2	Аляска	1867-	передача М посредством купли-продажи	
2-2	Сеута	(1668) 1956	колониальное (военный и торговый аванпост)	
2-2	Дубки	1990-	дезинтеграция государства (Германия)	
2-2	Эренкой (Коккина)	1974-	завоевание в ходе войны	

³ Эксклав Литвы Погири (Погири – белорусское название, Пагирай - литовское), в котором проживало три литовца на общей площади 1.69 га, существовал на международном уровне пять с половиной лет: с обретения Литвой независимости от СССР и до 26 апреля 1996 года, когда он был обменен на несколько участков белорусской земли вдоль границы. Одной из идей в ходе переговоров было установление сообщения анклава с материнским государством посредством строительства сухопутного коридора. В итоге проблема была урегулирована путем обмена землями, так как создание коридора было неприемлемо для Беларуси.

⁴ Анклав, площадь которого составляет 1 га, был сдан в аренду Португалии королем Дагомеи в 1680 году и выполнял функции торгового аванпоста. Когда Дагомея (Бенин) освободился от влияния Франции, его вооруженные силы захватили и аннексировали Сан Жоан Баптиста де Ахуда.

⁵ Обмен землями произошел в ходе урегулирования швейцарско-немецкой границы в 1967 году. Ференахоф был передан Швейцарии. Вследствие тесных связей населения анклава со Швейцарией и того, что населяли анклав швейцарцы по национальности, интеграция была естественной и не столкнулась с сопротивлением.

2-2	Гибралтар	1713-	колониальное (аванпост (военный, торговый) - завоевание в ходе войны)	
2-2	Мелилья	(1497) 1956	колониальное (аванпост (военный, торговый))	
2-2	П-ов Мусандам	1969-	?	
2-2	Окусси-Амбено	1999-	передача от О к М	
2-2	Другие испанские анклав в Марокко (6)	1508, XIX век	?	
2-2	Тембуронг	1890-	потеря территории, отделяющей анклав, в ходе войны ⁶	
2-2/2-3	Суверенные базы Великобритании на Кипре (2)	1960-	соглашение М/О	
2-2f	Гвадар	1784-1958	колониальное (военный и торговый аванпост)	передача М посредством купли-продажи
2-2f	Гонконг	1841(1860, 1898) - 1997	колониальное (военный и торговый аванпост)	передача М (соглашение), окончание срока аренды
2-2f	Кван-Чоу-Ван	1898-1949	колониальное (военный и торговый аванпост)	безвозмездная передача от М (постколониальная)
2-2f	Квантунг	1895-1945	колониальное (военный и торговый аванпост)	Передача Китаю по окончании Второй мировой войны
2-2f	Макао	1553-1999	колониальное (торговый аванпост)	передача М (соглашение)
2-2f	Зона Панамского канала	1903-1999	стратегические, торговые и военные интересы – соглашение с О, аренда	окончание срока аренды
2-2f	Чингдао	1897-1945	колониальное (военный и торговый аванпост)	Передача Китаю по окончании Второй мировой войны

⁶ Тембуронг образовался как полуанклав, когда в 1890 году дельта реки Лимбанг была аннексирована Сараваком (в настоящее время является частью Индонезии)

			– недобровольная передача	
2-2f	Уолвис-Бей	1878-1994	отложенная передача образовавшемуся государству Намибии	передача от М (безвозмездная, постколониальная)
2-2f	Вейхайвей	1898-1930	колониальное (военный и торговый аванпост) – недобровольная передача	окончание срока аренды
2-3	Кабинда	(1885)(1956)1975-	колониализм (постколониальное пограничное урегулирование)	
2-3	Дубровник	1991	дезинтеграция государства (Югославия)	
2-3	Калининградская область	1990-	дезинтеграция государства (СССР)	
2-3	Нахичевань	1991-	дезинтеграция государства (СССР)	
2-3	Стровилия	1974-(2000)	Военный конфликт	
2-3f	Восточный Пакистан	1947-1971	колониализм (постколониальное пограничное урегулирование)	получение независимости
2-3f	Восточная Пруссия	1919-1939	потеря территории, отделяющей анклав, в результате заключения договора	разделение анклава между окружающими государствами после войны
2-3f	Сирия	1958-1961	постколониальное пограничное урегулирование	получение независимости
2-4	Кляйневальзерталь	XIV век	природное (горы)	
2-4	Ливиньо		природное (горы)	
2-4	Пойнт Робертс	1846-	природное (океан)	Создан в результате картографической ошибки
2-4	Ос де Сивис		природное (горы)	

	анклавы в Бангладеш								
	92 анклава в Бангладеш Индии	X	x			X	x		X X
2-1	Электростанция Декелия (2, one туре 2-2), Ормидия и Ксилотимбу	x							X
	Джангайл								X X
2-1	О-в Мартин Гарсиа	X			X		X		X X
2-1	Юнгхольц	X	x		X		X		X X
2-1	Кайрагач	X			X		X		X X
2-1	Калача			X		X	X		X X
2-1	Лливия							x	X
2-1	Мадха (Вади-э-Мадха)							X	
2-1	Нагорный Карабах								
2-1	Нахва							X	
2-1	Саньково-Медвежье								X
2-1	Сарваксой (Сарваки-боло)						X		X X
2-1	Саставчи			X		X	X		X X
2-1	Шахимардан			X		X	X		X X
2-1	Сох			X		X	X		X X
2-1	Ворух								X X
2-1	Анклавный комплекс Феннбан (5)	X			X		X		X X
2-1f	Комта Венессен и Авиньон		X		X		X		X
2-1f	Дархен и др.		X		X		X		X
2-1f	Добга и Чумби		X		X		X		X
2-1f	(несколько) анклавов Восточного Берлина в Западном Берлине		X		X		X		X X
2-1f, 2-2f	Французские анклавы в Индии (17)	x	X		x	X	x	X	X
2-1f	Немецкие государства до 1871 года		X		X		X		X
2-	Коулун		X		X		X		X X

1f										
2-1f	Гора Скопус									X
2-1f, 2-2f	Португальские анклавны в Индии (5)	x	X		x	X		x	X	X
2-1f	Погири (Пагирай)	X			X			X		X
2-1f	Сен-Пьер и Микелон	X			X			X		X
2-1f	Сано Жоао Баптиста де Ахуда	X			X			X		X
2-1f	Ширгисвальде (6)		X			X			X	X
2-1f	Штайнштюкен и т.д. (12)			X		X		X	X	
2-1f	Веренахоф		X			X		X		X X
2-1f	Западный Берлин			X		X		X	X	
2-2	Аляска		X			X			X	X X
2-2	Сеута	X	x		X	x		X	x	X
2-2	Дубки								x	X
2-2	Эренкой (Коккина)	X			X			X		x X
2-2	Гибралтар			X		X			x	X
2-2	Мелилья	X	x		X	x		X	x	X
2-2	П-ов Мусандам									X
2-2	Окусси-Амбено	X			x	x		X		X
2-2	Другие испанские анклавны в Марокко (6)								X	X
2-2	Тембуронг	X			X			X	X	X
2-2/2-3	Суверенные базы Великобритании на Кипре (2)			x	x	x		x	x	X
2-3f	Гвадар	X				X		X	X	X
2-2f	Гонконг								x	
2-2f	Кван-Чоу-Ван	x	X			x			x	X X
2-2f	Квантунг	x	X			X		X		X
2-2f	Макао (Аомынь), данные на 1998 год	x	X			X		X		X
2-2f	Зона Панамского канала	x	X			X		X		X

2-2f	Чингдао	x	X		X		X		X		X
2-2f	Уолвис-Бей	x	X		X		X		X		X
2-2f	Вейхайвей								X		X
2-2f		x	X		X		X		X		X
	Кабинда										
2-3	Дубровник				X		X				X
2-3	Калининградская область	X			X		X		x		X
2-3	Нахичевань	X			X		X		x		X
2-3	Стровилия	X			X				X		X
2-3		X			X		X		x		X
	Восточный Пакистан										
2-3f	Восточная Пруссия				X		X	x	X		X
2-3f	Сирия	X			X		X	x			X
2-4	Кляйневальзерталь				X		X				X X
2-4	Ливиньо										X X
2-4	Пойнт Робертс	X	x		X		X				X X
2-4	Ос де Сивис				X		X				X X
2-4f	Йештеттен				X		X				x X
2-4f	Самнаун				X		X				x X
2-4f	Валь д'Аран	X			X		X	X			x X
2-4f	Канадский Юкон	x	x		X		X				x X



Рис. 5.1. Кабинда

Гл. 6



Рис. 6.1. Источник: Уайт (White 2004: 221), публикуется с разрешения автора. Дом «Пограничный вопрос» расположен на южной границе анклава H13.



Рис. 6.2. Разделенный дом в Баарле. Правая половина дома находится в Нидерландах, а левая – в Бельгии.



Рис. 6.3. Памятник «Контрабандисту» в Баарле-Хертог.



Рис. 6.4. Стилизованная разделительная линия границы.



Рис. 6.5. Бинациональная «анклавная» велосипедная дорожка.

Таблица 6.1. Товары, разрешенные для пограничной торговли в соответствии с торговым соглашением Индии и Бангладеша 1972 года. (эти товары в установленных пределах было разрешено перевозить через границу без уплаты пошлин⁷).

Экспорт из Индии в Бангладеш		Экспорт из Бангладеш в Индию	
Товарная группа	Количество	Товарная группа	Количество
Свежие фрукты	Корзина	Рыба	Корзина
Овощи	Корзина	Птица и яйца	Корзина
Специи	2 кг	Табак	1 кг
Дрова	Корзина	Кокосы	Корзина
Молоко и молочные продукты	Корзина	Листья бетеля	Корзина
Табак	1 кг	Специи	2 кг
Хозяйственное мыло	¼ кг	Соль	1 кг
Бамбук	Товаром может быть заполнена лодка, плот или телега	Фураж	Корзина
Горчичное масло	1 кг	Бамбук	Товаром может быть заполнена лодка, плот или телега

⁷ Существовало два действительных расписания: первое, для торговли между Рангпуром (Бангладеш) и Ассамом, Куч Бехаром и Джайпальгури; и второе, для торговли остальной территории Западного Бенгала с остальной территорией Бангладеш. Между ними есть незначительные различия. В данной работе я привожу первое расписание, так как оно имеет большее отношение к анклавам.

Горчичное семя/ семя рапса	Корзина	Тростник	Корзина
Кокосовое масло	1 кг	Листья хоглы	Корзина
		Дрова	Корзина
		Гур	Корзина
		Сладости	Корзина

Источник: Торговое соглашение Индии и Бангладеш от 28 марта 1972 года, список «Б» (Indo-Bangladeshi trade agreement 28 March 1972, Schedule “B”), цит. по Whyte 2002: 375-377.



Рис. 6.6. Восточная Пруссия и Польский коридор, 1920-1939.



Рис. 6.7. Айскеллер «Дитя свободы», 1961.
 Источник: Jeschonnek, Riedel, Durie (2002: 504).

Вена, сестра Западного Берлина, 1945-1955

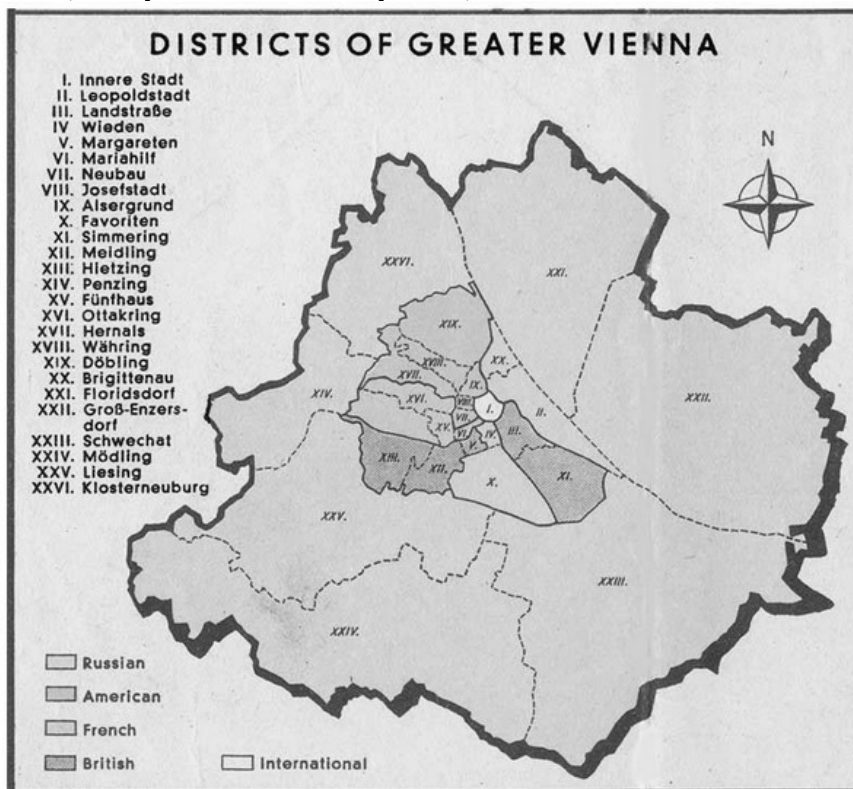


Рис. 6.8. Вена, 1945-1955 годы.
 Источник: http://www.usfava.com/USFA_Map2.htm

В 1945 году войска союзников разделили Австрию, так же как и Германию, на четыре оккупационные зоны: советская зона на востоке Австрии; американская

зона – на западе страны; французская зона – в Тироле и Форарльберге; и британская – в южных провинциях Штирии и Каринтии. Вена, так же как и Берлин, была разделена на четыре сектора союзных государств, но центр города управлялся объединенными силами союзников. В отличие от Берлина, в котором западные союзники имели два аэропорта в своих секторах, их взлетные полосы вблизи Вены находились на территории, контролируемой Советским Союзом: Тулльн-Лангенлебарн для американцев и Швечат – теперь международный аэропорт Вены – для британцев и французов.

В 1948 году, когда началась блокада Западного Берлина, жители боялись, что то же самое может случиться и с Веной. Для противодействия угрозе поспешно был принят ряд мер. Было поспешно начато строительство новой временной взлетной полосы в британском секторе. Были собраны запасы для гарнизона и для населения Вены, рассчитанные на 84 дня. Эти запасы, известные как «Операция «Беличья клетка», состояли из 65,013 тонн продуктов питания и 980 тонн горючего. Однако, напряженность в отношениях между Востоком и Западом, частично снятая после корейской войны и советской блокады Вены, становилась все менее заметной. К январю 1954 года запасы были сокращены до 45-дневного уровня, а к июню того же года до 15-дневного уровня. В начале 1955 года запасы состояли только из 1,800 тонн консервированного мяса. После окончательного решения будущего Австрии, этот запас был распродан в качестве еды для собак (Schmidl 1998).

Schmidl, Erwin A. (1998) *The Airlift that Never Was: Allied Plans to Supply Vienna By Air*, Austrian Information, Washington D.C., August, 51, 8. Available at: <http://www.austria.org/oldsite/aug98/airlift.html>. Retrieved 25 June 2005.

Глава 7



Рис. 7.1. Восточный Тимор и его эксклав Окусси-Амбено.

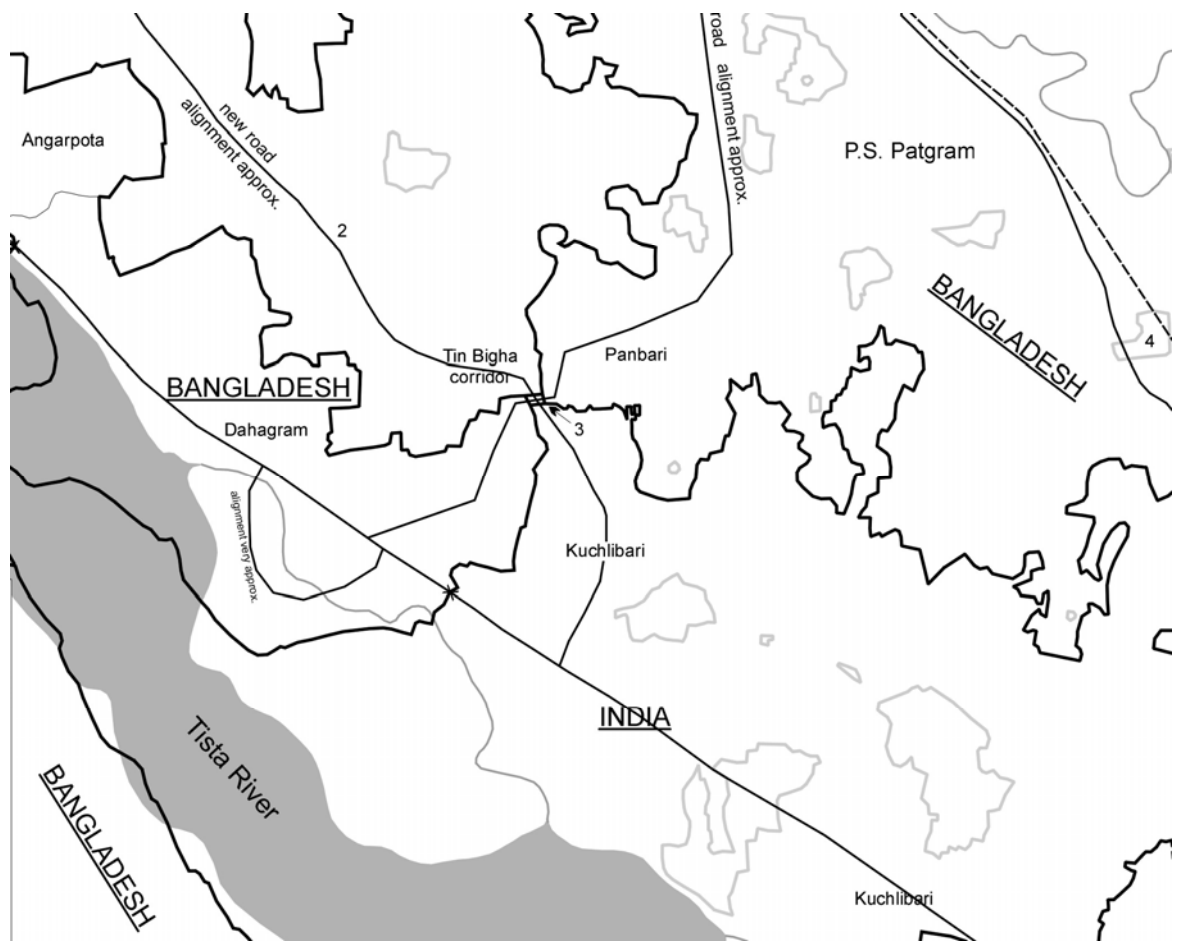


Рис. 7.2. «Дневной коридор» Тин Бигха.
Источник: Whyte (2002: 481). Масштаб 1:10000. С разрешения автора.



Рис. 7.3. Неумский коридор.

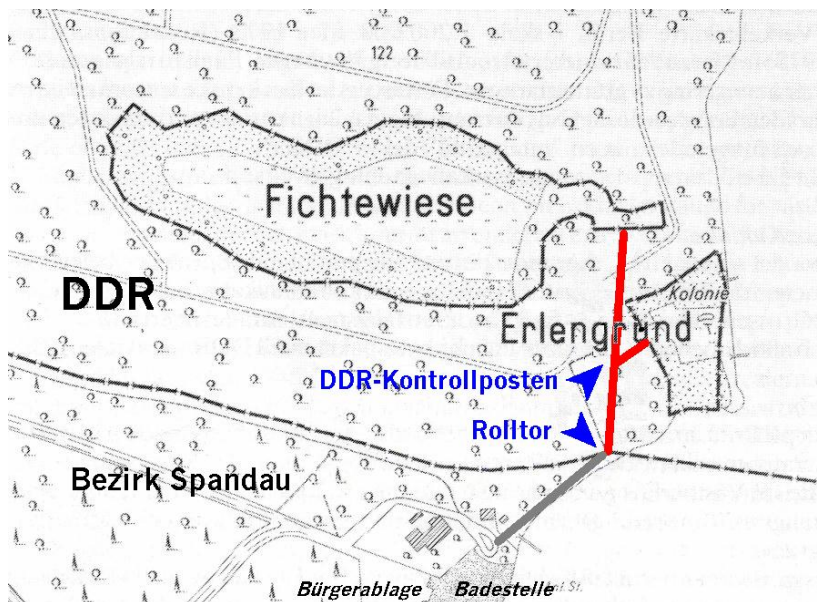


Рис. 7.4. Коридоры в Фихтевизе и в Эрленгрунд. www.arminweist.de, дата последнего просмотра – ноябрь 2004. (DDR – ГДР, Bezirk – район, DDR-Kontrollposten – пограничный пост ГДР, Rolltor –раздвижная дверь).



Рис. 7.5. Раздвижная дверь на пути в Фихтевизе и Эрленгрунд. Источник: Müller-Schneck, Jürgen. www.berlinermauerphotos.de



Рис. 7.6. Фронтальный вид коридора в Фихтевизе и Эрленгрунд. Источник: Müller-Schneck, Jürgen. www.berlinermauerphotos.de

Глава 8



Рис. 8.1. Гибралтар.

	Хисамула и Ликома								
2-1	Анклавный комплекс Куч Бехар	+	+ ⁸		+		+	<	<
2-1	Джангайл		+		+		+	<	<
2-1	о-в Мартин Гарсия								
2-1	Юнгхольц	+				+		=	=
2-1	Карагач		+		+		+		
2-1	Калача		+		+		+		
2-1	Лливия	+				+		=	>
2-1	Сарваксой		+		+		+		
2-1	Шахимардан		+		+		+		
2-1	Сох		+		+		+		
2-1	Ворух		+		+		+		
2-1	Анклавный комплекс Феннбан (5)					+		=	=
2-1f	Сен-Пьер и Микелон	+	+				+	<	<
2-1f	Веренахоф	+				+			
2-1f	Западный Берлин		+				+	>	<
2-2	Аляска					+		=	=
2-2	Сеута		+			+		>	<
2-2	Гибралтар			+		+		>	<
2-2	Мелилья		+			+		>	<
2-2	Окусси-Амбено				+		+	<	<
2-2f	Гонконг			+		+		>	>
2-2f	Макао (Аомынь), данные на 1998			+		+		>	>
2-2f	Зона Панамского канала		+	+					
2-3	Кабинда		+				+		

⁸ Дахаграм-Ангарпота, соединный коридором с основной территорией Бангладеша.

2-3	Дубровник					+			
2-3	Калининградская область		+			+		<	=
2-3	Нахичевань		+				+	<	<
2-3f	Восточный Пакистан						+	<	<
2-3f	Восточная Пруссия		+				+	>	<
2-4	Кляйнвальзерталь					+		=	=
2-4	Ливиньо	+				+		=	=
2-4	Пойнт Робертс	+				+		=	=



Рис. 10.2. Тембуронг.