

Wilaya d'Adrar

andi

INVEST IN ALGERIA



**Les Foggaras: On ne les retrouve nulle part ailleurs au Sahara
(sauf dans le Touat Adrar (région d'Algérie))**



1^{ère} partie: présentation de la wilaya

I-1 Situation géographique

I-2 Aspect Administratif

I-3 Situation démographique

I-3-1 Structure de la Population

I-3-1 Répartition de la population par sexe et par age

I-4 Le relief

I-5 Le climat

2^{ème} partie: Infrastructure de Base

3^{ème} partie: Les atouts et vocation de la wilaya

4^{ème} partie: fonciers industriels

5^{ème} partie: Programme quinquennal 2010-2014 de la wilaya

6^{ème} partie: Promotion de l'investissement

VI-1 Le guichet unique décentralisé d'Adrar

VI-2 Coordonnées du guichet unique décentralisé d'Adrar

VI-3 répartition des projets d'investissement declares par secteur d'activité



Wilaya d'Adrar

andi



1^{ère} partie: présentation de la wilaya

I-1 Situation géographique



A 1500 km d'Alger, à l'extrême sud du pays, Adrar est une commune et chef lieu de la wilaya du même nom, située au Sud-Ouest du pays,

La wilaya d'Adrar s'étend sur une superficie considérable de 427 968 km².

est caractérisée par son système d'irrigation traditionnelle « FOUGGARA ».



Une beauté indicible avec son chapelet d'oasis et champs de roses de sable un ensemble de Ksours remontant très loin dans le temps. Des monuments historiques qui se dressent majestueusement témoins d'un passé commercial culturel et civilisationnel glorieux parmi ces sites très connus on note la Région de Timimoun, Tamantit, Aoulef.

Ce brassage a donné naissance à un ensemble de traditions et de pratiques culturelles et artisanales qui se retrouvent aujourd'hui dans la vie de ses habitants se traduisant par la richesse du folklore et la spécificité des chants que par son riche patrimoine naturel et culturel



INVEST IN ALGERIA

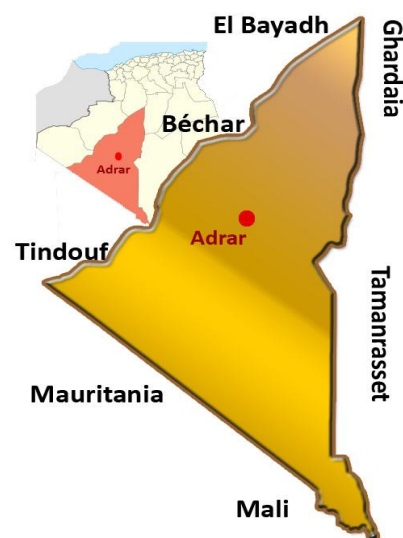


Wilaya d'Adrar







Elle est limitée :

- ✚ au Nord: La Wilaya d'EL-BAYADH
- ✚ au Nord Ouest: La Wilaya de BECHAR
- ✚ à l'Ouest: La Wilaya de TINDOUF
- ✚ au Sud: Le MALI
- ✚ au Sud Ouest: La MAURITANIE
- ✚ au Sud Est: La Wilaya de TAMANRASSET



I-2 Aspect Administratif

Elle est composée de 11 Daïras, 28 Communes et 294 Ksours.

Photos	Daira	Communes
	Adrar	Adrar, Bouda, Ouled Ahmed Tammi
	Aoulef	Akabli, Aoulef, tamekten, tit.
	Aougrouit	Aougrouit, deldoul, metarfa
	Bordj badji mokhtar	Bordj badji mokhtar, timiaouine



Wilaya d'Adrar



INVEST IN ALGERIA

Photos	Daira	Communes
	Charouine	Charouine, ouled aissa, talmine
	Fenoughil	Fenoughil, tamantit, tamest
	Reggane	Reggane, sali
	Timimoun	Ouled said, timimoun
	Tinerkouk	Ksar kaddour, tinerkouk
	Tsabit	Sebaa, tsabit
	Zaouiet kounta	In zghmir, zaouiet kounta



Wilaya d'Adrar



I-3 Situation démographique

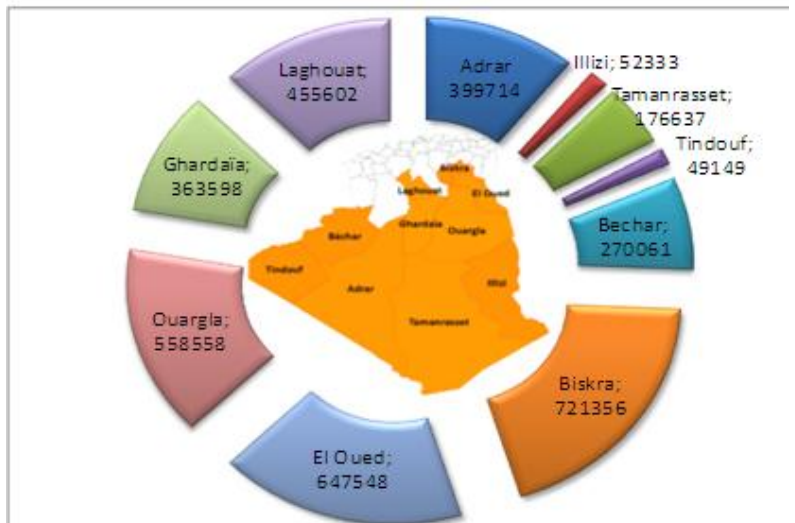
Durant la période des recensements 1998/2008, la population s'est accrue de 399 714 habitants), soit une densité de 1 hab. /km².

La structure de la population d'Adrar par sexe laisse apparaître que la population masculine dépasse légèrement la population féminine – respectivement de 51% et 49%.

Le taux d'accroissement moyen/an dans la wilaya d'Adrar durant la période entre les deux recensements 1998/2008 était de 2,6% égal au taux national qui était de 1,6%.

La population de la wilaya d'Adrar représente 11% de la population du grand sud (3 694 556 Habitants).

Le taux d'accroissement moyen/an dans la wilaya d'Adrar durant la période entre les deux recensements 1998/2008 était de 2,6% supérieur au taux national qui était de 1,6%.



Source : Office National des Statistiques ONS. 2008



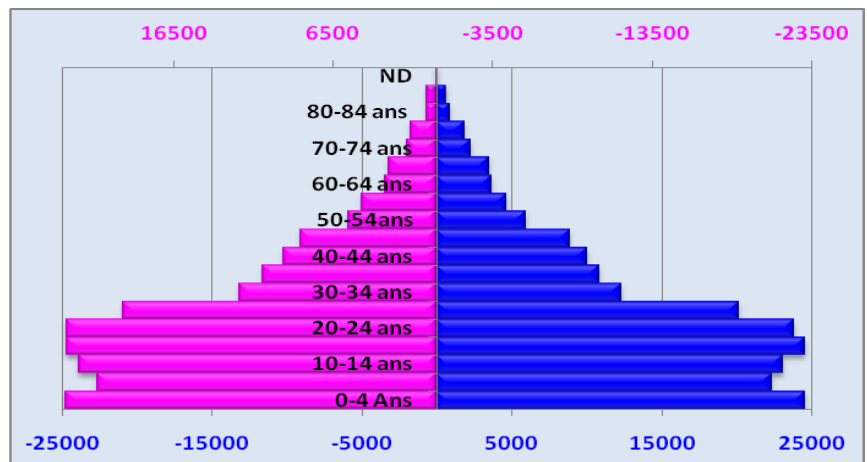
Wilaya d'Adrar

andi

I-3-1 Répartition de la population par sexe et par âge

La jeunesse de la population de la wilaya de Tipaza représente un atout majeur. En effet 58% des habitants de la wilaya ont l'âgés moins de 24 ans.

La population ayant un âge inférieur à 15 ans représentant 34% du total de la population, constitue dans les années à venir une importante ressource humaine.



Source : Office National des Statistiques ONS. 2008

I-4 Le relief

La wilaya d'Adrar est composée de 04 grandes régions:

- le [Gourara](#): la région de Timimoun
- le [Touat](#): la région d'Adrar
- le [Tidikelt](#): la région d'Aoulef
- le [Tanezrouft](#): la région de Bordj Badji Mokhtar.



I-5 Le climat

Deux climats prédominent à Adrar: Présaharien de Timimoun jusqu'à l'ouest de Béchar. Saharien, de Timimoun vers Timiaouine au sud. Les températures diurnes enregistrent des écarts importants. Elles passent selon les saisons de 45° C à (l'ombre) durant l'été, à 0°C en hiver.



Wilaya d'Adrar

andi

2^{ème} partie: Infrastructure de Base

En matière d'infrastructures, la Wilaya d'Adrar dispose :

II-1 Réseau routier :

Un réseau routier très dense avec des axes de liaison vers le Nord et le Sud du pays. Une longueur de 2.314 km de routes nationales, 518 km de chemins de wilaya et 454 km de routes communales, a été consolidé ces dernières années par l'inscription de nouveaux projets, en cours de réalisation ou en voie d'être lancés et susceptibles de désenclaver les régions reculées et d'ouvrir de nouvelles voies avec les wilayas limitrophes.



- ✦ Un réseau de télécommunications modernes.
- ✦ Une centrale Electricie fonctionnant au Gaz Naturel avec une capacité de 100 MEGAWATT, touchant plus de 97% du territoire de la wilaya.
- ✦ Trois aéroports.
- ✦ Un institut de formation spécialisé et 10 centres de formation d'une capacité d'accueil globale de 2.025 postes pédagogiques.
- ✦ L'enseignement supérieur, une université Ahmed Draya compte trois instituts d'une capacité d'accueil de 5.110 places pédagogiques.
- ✦ Trois hôpitaux et 26 polycliniques.
- ✦ D'importantes poches d'hydrocarbures liquides et gazeux.
- ✦ Potentiel en énergie renouvelable (solaire et éolienne)
- ✦ Des frontières Internationales longues de plus de 1.200 Km avec le Mali et la Mauritanie et une ouverture vers le Niger.



3^{ème} partie: Les atouts et vocation de la wilaya

Les disponibilités hydriques énormes en eaux souterraines, pour le développement de l'Agriculture Saharienne, la multitude de sites et paysages touristiques à travers le territoire de la Wilaya, de renommée mondiale, ainsi que l'activité de troc avec les pays voisins, font la base de l'économie de la Wilaya.

Donc les atouts de la Wilaya sont liés pour l'essentiel à :


- ✦ Une vocation agricole , phoeniculture et autres produits de l'agriculture industrielle, avec un potentiel en sols irrigables très important et les possibilités d'utilisation des énergies solaires et éoliennes, et enfin un aquifère considérable de la nappe du continental intercalaire.



Wilaya d'Adrar

andi

- ✦ D'importantes poches d'hydrocarbures liquides et gazeux
- ✦ Potentiel en énergie renouvelable (solaire et éolienne)
- ✦ Des frontières Internationales longues de plus de 1.200 Km avec le Mali et la Mauritanie et une ouverture vers le Niger.
- ✦ Une vocation commerciale grâce à la pratique du troc des opérateurs Algériens avec leurs homologues Maliens et Mauritaniens, de par sa position géostratégique vis-à-vis de l'Afrique, la Wilaya d'ADRAR offre aussi des possibilités de transit pour l'exportation et les échanges avec les pays du Sahel ou plus loin encore.
- ✦ * Une vocation touristique, aux potentialités énormes et qui pourraient constituer un réel axe de développement régional dont les retombées positives sur les économies régionale et nationale ne sont plus à démontrer. L'existence de Sites et Oasis de renommée mondiale (Timimoun, Tamentit...), l'artisanat traditionnel et un patrimoine culturel très varié, font la richesse de ce secteur qui pourrait générer beaucoup d'emplois.



INVEST IN ALGERIA



Wilaya d'Adrar

andi

Il faut aussi indiquer que la wilaya dispose d'infrastructures routières et aéroportuaires assez importantes, d'un réseau de télécommunications modernes, et d'une centrale électrique fonctionnant au gaz naturel avec une capacité de 100 MEGAWATT.

La wilaya d'Adrar est entrain de développer une troisième vocation grâce aux différents résultats très probants dans le domaine de la recherche pétrolière. Il est prévu la réalisation d'une raffinerie de pétrole lancée en partenariat entre SONATRACH et une Société Chinoise. La réalisation d'autres infrastructures par GAZ de France. Et bien d'autres projets encore en étude dans le domaine pétrolier et gazier.



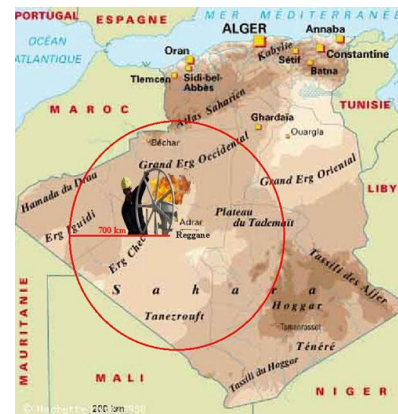
principaux objectifs dans ce secteur.

La stratégie de développement de la wilaya est basée sur le secteur agricole au regard des disponibilités hydriques que recèle son sous sol. L'orientation vers le développement de la petite mise en valeur avec le concours du FNRDA a donné un bon résultat. L'extension des superficies de la phoeniculture et le développement de la plasticulture restent les principaux objectifs dans ce secteur.

Les dernières découvertes en matière de pétrole et gaz dans la région de Régane et Sbaa..., augurent d'un avenir prometteur dans ce secteur qui reste à développer et à prendre en charge, en raison de ses retombées économiques et sociales sur toute la région du sud ouest du pays.



Quant au développement de la céréaliculture sous pivot, elle reste encore moyenne et se heurte à différents problèmes et charges (coût excessif de l'électricité, un rendement à l'hectare juste moyen,..).



INVEST IN ALGERIA





4^{ème} partie: fonciers industriels

Commune	Superficie (ha)	Superficie disponible (ha)
ADRAR	101	Néant
ADRAR	21	
TIMOUMOUN	39	
REGGANE	1	
OULEF	4	
TAMAKANT (OULEF)	8	
ZAOUIA KANTAH	3	
TILOULINE (ANAZGUIMIR)	2	

Source: Agence Nationale d'Intermédiation et de Régulation Foncière

IV-1 Activités principales

- ✚ Matériaux de construction
- ✚ Mines
- ✚ Industrie agroalimentaire
- ✚ Activités de froid

IV-2 Projets inscrits

- ✚ Réseau routier
- ✚ Réfection de la route n° 6 reliant ADRAR à BECHAR.
- ✚ Finalisation de la réalisation de la route reliant REGGANE à Bordj BADJI MOKHTAR
- ✚ Réalisation d'une route reliant ADRAR à EI BAYADH
- ✚ Réalisation d'une route reliant OUGROUT à TINDOUF
- ✚ Réalisation d'une route reliant AOULEF à ADRAR
- ✚ Réalisation de 20 châteaux d'eau d'une capacité globale de 11950 m3
- ✚ Energie.
 - Réalisation de 434km de canalisation de gaz naturel
- ✚ Environnement
 - Réalisation d'un CET
- ✚ Foncier industriel
 - Réalisation d'une zone industrielle de 200 ha à Adrar.





5^{ème} partie: Programme quinquennal 2010-2014 de la wilaya

Dans la perspective de la poursuite des efforts d'investissements déjà entrepris au titre des plans précédents, il a été notifié à la wilaya un programme quinquennal d'un montant de 12miliard de DA pour tous les secteurs.

6^{ème} partie: Promotion de l'investissement

VI-1 Le guichet unique décentralisé d'Adrar

Le guichet Unique Décentralisé est crée pour assurer une fluidité optimale des opérations d'investissement et être l'interlocuteur unique des investisseurs.

Depuis le démarrage des ses activités en juin 2004, le guichet unique décentralisé d'Adrar a eu à accomplir sa mission qui lui a été assignée, et qui se traduit par:

- ✦ Le service de promouvoir l'investissement dans la région.
- ✦ assurer, dans tous les domaines utiles à l'investissement, un service d'accueil et d'information au profit des investisseurs ;
- ✦ Assister les promoteurs dans la concrétisation de leurs projets d'investissements.
- ✦ Identifier les obstacles et contraintes de toute nature entravant la réalisation des investissements et de les communiquer à la Direction Générale de l'ANDI afin de permettre à cette dernière de proposer au Ministre de tutelle, des mesures organisationnelles et réglementaires à même d'y remédier.
- ✦ Assurer un service de mise en relation d'affaires et de facilitation des contacts des investisseurs non résidents avec les opérateurs algériens et de promouvoir les projets et les opportunités d'affaires ;

Le guichet unique décentralisé d'Adrar s'implique, également, dans les activités qui concernent le développement économique local et régional tout en marquant sa présence et participe à toutes les manifestations économiques qui ont lieu au niveau de la wilaya.

Il regroupe, en son sein, outre les cadres de l'Agence elle-même, les représentants des administrations intervenant à un moment ou à un autre dans le parcours de l'investissement tels que:

- Le Centre National du Registre de Commerce
- Les services des Impôts
- les services des Domaines
- des services des Douanes
- des services de l'Urbanisme
- de l'Aménagement du Territoire et de l'Environnement
- de l'Emploi et du Travail
- les représentants de la CNAS et de la CASNOS
- de l'APC



Wilaya d'Adrar



VI -2- Coordonnées du guichet unique décentralisé d'Adrar :

Responsable : Mr. ABDELLAHI Abderahmane, Directeur du Guichet

Tél : 049.96.05.70

Fax : 049.96.05.95

E-mail : guadrar@andi.dz



INVEST IN ALGERIA



Wilaya d'Adrar



VI-3 Répartition des projets d'investissement déclarés par secteur d'activité

Durant la période 2002 -2013, la répartition des projets d'investissement déclarés par secteur d'activité regroupé au niveau du guichet se présente comme suit :

Montant: Millions de DA.

Secteur d'activité	Nombre de projets	Montant	Nombre d'emplois
TRANSPORT	600	11 461	2 766
BATIMENTS ET TRAVAUX PUBLICS	474	21 009	4 477
SERVICES	109	15 941	3 144
INDUSTRIES	39	46 718	1 423
TOURISME	11	5 088	506
AGRICULTURE	9	294	82
SANTE	2	14	12
TOTAL	1 244	100 526	12 410

Source Agence nationale de Développement de l'Investissement (ANDI)-2015

Ce tableau donne un aperçu sur le nombre de projets d'investissement déclarés dans cette wilaya qui est de l'ordre de **1 244** projets dont le coût global est de **100 526** millions de dinars avec **12 410** postes d'emplois prévus.

