Salvamento al patrimonio ARQUITECTÓNICO-ARQUEOLÓGICO Nacional.

Autor responsable del estudio: Gilda Mora

Panorámicas del territorio

En estas imágenes se aprecia aterrazamiento y variaciones en lo alto del cordón de cordillera ¿natural, o intervención del hombre?

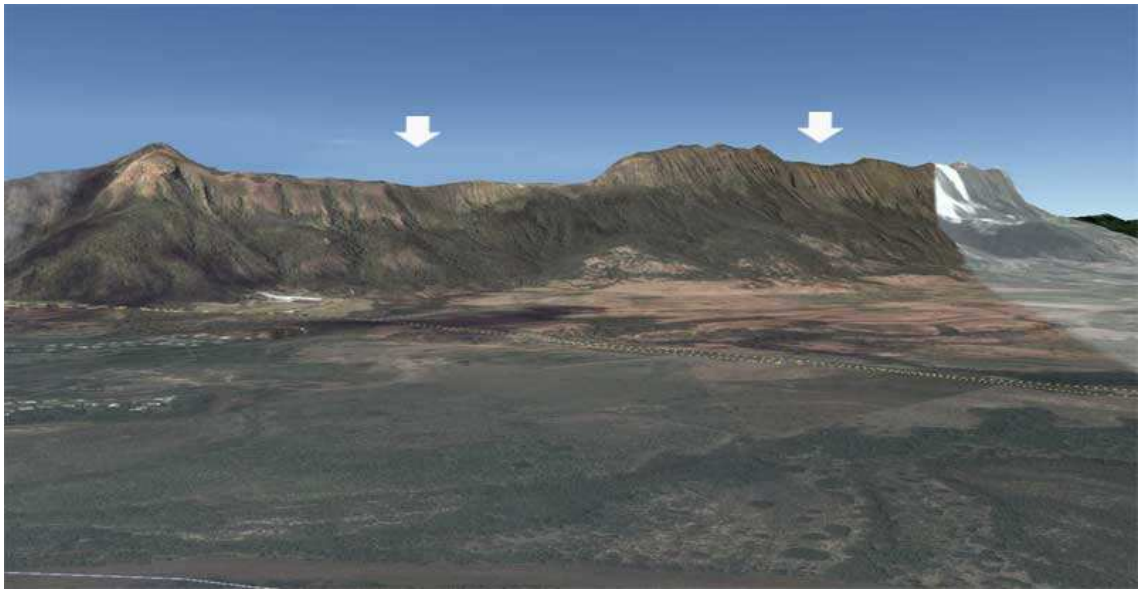

Dimensión del Complejo Sutagao.

El territorio demarcado en rojo que expone esta imagen es el **más extenso yacimiento arquitectónico-arqueológico del continente**.

Desde la cumbre del cordón Bolivia a la orilla del río Magdalena se encuentran construidas innumerables cámaras de distintos formatos **en más de 10.000 hectáreas continuas** y convierte a este lugar en la más grande ciudadela subterránea de toda América, o (necrópolis, si es el caso). La margen derecha del río Magdalena desde la desembocadura del río Sumapaz hacia el sur fue el más importante centro ritual de Colombia fácilmente comprobado por la gran cantidad, calidad y diversidad de restos cerámicos que se encuentran en la superficie de vegas y lomas de todo el complejo, y dejaron allí como ofrenda casi todas las culturas clasificadas por la arqueología en nuestro país.

El Patrimonio arquitectónico está compuesto de **habitaciones subterráneas talladas en roca (peñón), de más de 20 metros cuadrados con techos a dos aguas o planas,** rodeadas de tumbas de cajón y bóvedas funerarias de más de dos metros de diámetro **en una cantidad abrumadora y continuada sobre una desmesurada extensión de unos treinta kilómetros a lo largo del cauce del río Magdalena,** por lo que tiene de ancho a la cumbre del cordón de cordillera que le sirve de marco.

Geografía del sector.

El río Magdalena era llamado por los indígenas en esta región **Guacacallo**, que traduce: **RÍO DE LAS TUMBAS.**

El río Magdalena en su rumbo nororiente posee una anomalía que se conoce como **El Codo de Girardot.**

En un aproximado de doce kilómetros de recorrido el Magdalena **hace una desviación al poniente** y **retoma su curso** al **nororiente** después de recibir en la margen izquierda al río Coello; en la misma margen ya ha recibido al río Saldaña, al oriente recibe al río Sumapaz o Fusagasugá, al río Bogotá en la parte norte.

Localización de la tribu del municipio de Suarez.

La brinda la crónica y el cambio de nombres en los diferentes tiempos.

Los ríos por lo regular fueron la frontera de las tribus, la crónica deja parcialmente establecida la frontera de los Panches y Sutagaos: El río Bogotá y el río Magdalena, los limites orientales y occidentales son confusos pero al sur los Sutagaos son confinantes con Coyaimas y Natagaimas, de estas dos tribus está perfectamente clara su ubicación en muchos documentos y mapas de más de un siglo que es lo que demora la pacificación del alto Magdalena.

ZAMORA, **año 1702**, página 246…*Juan de Céspedes, que con cuarenta Soldados de á pie, y quince de á caballo, saliera en demanda de la Nación de los Panches, feroz, y atrevida, que habitaba con numeroso gentío* ***entre el río Fusagasugá, que baja de la serranía, en que habitaba otra nación, llamada Vtagaos, y el río de la Magdalena, que divide sus términos hacía el Sur, y por banda del Norte el río de Bogotá….***

Mapa **año 1570** de Juan Nieto.

Padre Antonio Julián, año **1787**
*…**y la de los Sutagaos, que eran los que desde Tunjuelo y Usme se extendían por las orillas y cercanías del río Fusagasugá, hasta el río de la Magdalena**…*

La regencia Omegua.

Siglos XV y XVI.

Los Sutagaos de Lucas Fernández Piedrahita.

Lucas Fernández de Piedrahita **nace en 1626. Su primer destino después de ordenado sacerdote es el Curato de Fusagasugá**, la recopilación que nos deja sobre los Sutagaos es indagada por la memoria de sus catecúmenos, como se puede decir del extracto de Simón sobre los **Yaporoges nombre del cual se abre y rebate Piedrahita quien reconoce apoyarse en mucho en la obra de Simón ya publicada.**

El nombre de una tribu variaba de tiempo a tiempo y dependía de cómo fueran llamados en la lengua del interprete sin profundizar en la mayoría de los casos a que familia pertenecía, **en el caso de Piedrahita sus colaboradores eran de la familia Sutagao** y la relación de Simón con nativos de Tocaima o de los Natagaima ya reducidos desde el **año 1606.**

Lucas Fernández de Piedrahita, Libro II Capítulo I:

…No estaba toda la provincia sujeta al Zipa, porque los Sutagaos, que están de la otra parte del río Pasca, reconocían diferente dominio…

Fernández Piedrahita considera a los Sutagaos cabeza de familia, **a la vez los coloca bajo dominio y no existe en su contexto el nombre de esos regentes y al igual que Simón destituyeron con su condición parcializada y aversión manifiesta a la cabeza central del Imperio, los Omegua.**

Lucas Fernández de Piedrahita, **año1688.** Libro I Capítulo II.....

*…**Coyaimas y Natagaimas**…que habitar estos en los llanos de Neiva, y aquellos en las sierras, que confinan con las provincias de Popayán…**Los Sutagaos sus confinantes, de los Mozcas y Panches,** poblados entre los dos ríos de Pasca y Sumapaz que entran juntos con el nombre de Fusagasugá por la jurisdicción de Tocaima hasta encontrarse con el río de la Magdalena….*

Sutagaos al sur.

De las tribus que **existían a finales del siglo XVI**, en el alto Magdalena, el licenciado Francisco de Anuncibay **en el año 1592** destaca a los SUTAGAOS plantando resistencia como integrantes de la federación de los Pijaos.

INFORME SOBRE LA POBLACION INDIGENA DE LA GOBERNACION DE POPAYAN Y SOBRE LA NECESIDAD DE IMPORTAR NEGROS PARA LA EXPLOTACION DE SUS MINAS. POR EL LIC. FRANCISCO DE ANUNCIBAY. AÑO DE 1592 *

.....

o quatorze mill indios y éstos están en Popaián, Cali y Pasto y tiene Pasto los ocho mill porq' goza de tierra fría, demanera q' Cartago, Arma, Anzerma, Caramanta, Buga, Agreda y Madrigal, son muy faltos de mi dios y se va la tierra a acabar a más andar, porq' ya se trata de despoblar a Madrigal y no tiene seis moradores y muy brebe hará lo mismo Agreda y Buga porq' ya en lo de Timaná y La Plata se an despoblado otras dos colonias y asi se entiende se acabará muy presto; tienen un adversario grande, pues la gente de guerra q' come carne humana que baja a pelear y comer a los nuestros de paz no sin grande afrenta de los españioles, estos son anaimas y sutagaes y putimaes y pijaos toribios y pues que han hecho notable carnizería de los nuestros teniendo tablas públicas en que venden quartos de indios, que es la más horrenda cosa que en historia se lee, a esta causa la tierra está despoblada y inhabitable porq' ay tigres y osos y leones, que también hacen sus saltos en in-

dios. (9)

....

Los Yaporoges de Fray Pedro Simón:

Fray Pedro Simón, parte 2 cuarta noticia historial capitulo IX....

…Lugares de mercado fueron casi todos que había de indios en estas dos provincias de Bogotá y Tunja; pero los más principales se hicieron de ordinario en dos: el uno en los pueblos que estaban a las márgenes del Río Grande de la Magdalena, tierra muy caliente, ***poblada por ambas partes de los indios Poinas o como llamaban los españoles Yaporoges, por su Cacique de ellos llamado Yapaocos: estos eran tantos, que cogían sus poblaciones ambas márgenes de este gran río, desde el de Cuello hasta el Lache, que entra en el grande en frente de Neiva;*** *eran estos grandes mineros, por ser muchas las vetas de oro que hay en la tierra nombrada, y esto les ocasionaba a saberlas fundir y labrar, haciendo de ello muchas y grandes joyas, de las que muchas veces hemos dicho,* ***aunque mal obradas*** *para sus galas y santuarios. A las tierras de estos acudían a hacer mercados los moscas, en especial los del pueblo de Pazca y sus convecinos,* ***llevándoles mucha cantidad de finas mantas, sal y esmeraldas, con que rescataban del mucho oro fundido y en joyas quo les daban en trueque los Yaporoges, que fue; el camino más principal por donde entro la mayor parte del oro que hubo en este Nuevo Reino y hallaron los españoles.***

En el **año 1608**, Simón acompañaba a Juan de Borja en la segunda pacificación de las tribus Pijaos ubicadas en la **cordillera central, en la zona de Chaparral**.

Simón expone y aplica a este sector del Magdalena la modalidad usada en la colonia que alteró el gentilicio de los indígenas y aún el de los lugares al aplicar el nombre del cacique o principal **del momento** a toda una comunidad indígena o sector: ***"Río Grande de la Magdalena, tierra muy caliente, poblada por ambas partes de los indios Poinas o como llamaban los españoles Yaporoges, por su Cacique de ellos llamado Yapaocos",*** una relación cercana al calificativo **Poina** dentro de todo lo revisado es el nombre de uno de los caciques Guane que se llamaba **Poima** y el **Ya**po o **Ya**pa que deja consignado, muy significativo para el medio y bajo magdalena al igual que el piedemonte amazónico, (en toponimia se ampliará el concepto).

Cuando Simón conoce la zona colindante al rio Magdalena las tribus **llevaban 69 años** confederadas desde **1539 al llamado de la Gaitana** y todo el territorio era de guerra desde ese suceso, los Sutagaos habían emigrado hacía tiempo como se verá. El comercio y riqueza que transmite Simón sobre la región ya era historia y la recopiló de voz. **El cronista exalta la importancia del sector con los límites que encuentra y son los de Tocaima-Ibagué.**

Esa delimitación era española, cuándo Fray Pedro Simón hace la visita a la región **ya llevaban 57 años implantados esos límites dando al río Saldaña como término a Ibagué, pero continuaba hasta Neiva** (en disputa) **con la gobernación de Popayán como lo muestra el siguiente mapa que sostiene en 1789 esos límites.**

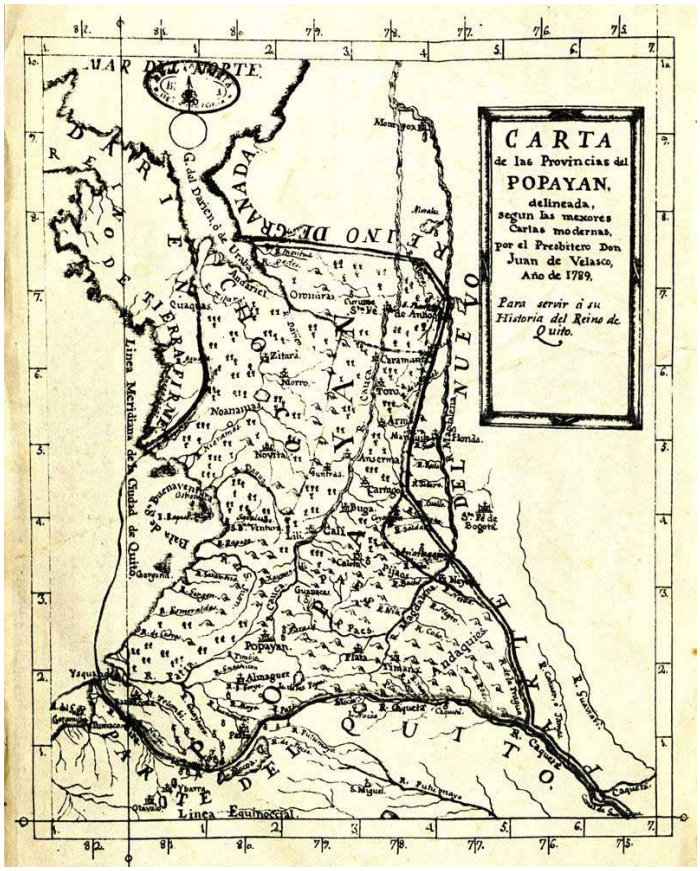

Mapa de la Gobernación de Popayán **año 1789**:

Alejandro Carranza en su libro Los caballeros de San Dionisio de Tocaima traspasa parte de un documento de Baltasar Maldonado del **año 1551** **sobre la fijación de límites entre Tocaima e Ibagué,** del tomo VI de Historia Civil Archivo Nacional. Para esta separación **llevaba 7 años** **repartido el territorio a los encomenderos de Tocaima desde su fundación en el año 1544**; (resalto de este documento la medida de ‘‘legua’’ que impone Maldonado).

Aparte del **documento de Maldonado en lo relativo a los límites a partir del río Coello**:

…y llegando al rrio grande en donde entra el rrio que dicho es de Coello el rrio grande arriba ***entrando en lo llano*** ***una legua y más media la cual dicha legua tenga tres mil pasos y en cada paso se cuenten tres pies y la media tenga al respecto de la dicha legua y eso se entiende hasta la boca del rrio de Saldaña*** *adonde entra en el dicho grande lo cual todo como dicho es se daba y dio por términos de la dicha ciudad de Tocaima…al dicho rrio de Coello y pasándolo hasta el de Saldaña con tanto* ***que dende el dicho rrio que se llama de Coello corriendo el rrio grande arriba hasta el dicho rrio de Saldaña no entren en la dicha leguas y media que he dado y señalado por términos de la ciudad de Tocaima*** ***y la poblazón que los españoles llaman de Luisa con todas las demás que estuvieren en los términos aquí nombrados y nombraba y señalo por términos*** *…*

Para pensar:

Etnografía Chimila, Reichel-Dolmatoff, **año 1946** página 141

..El cadáver se entierra dentro de la casa de habitación, precisamente bajo el lugar en el cual el muerto solía colgar su hamaca. La casa se abandona en seguida y la familia procede a construir una nueva al lado de la abandonada. Después de la muerte, dicen los Chimila que el difunto vaga cuatro días buscando el camino hacia otro mundo. ***La ruta lo lleva hacia el Sur, “porque por allá están los antiguos”, sobre el río Magdalena, y se dirige lejos siguiendo la margen derecha hasta encontrar un país “donde le va muy bien”.***

Flechas con veneno

Piedrahita, Libro I Capítulo II.

…. ***La tercera de los Sutagaos, que dominan a los Sumapaces, Cundayes y Neivas…***
….son de mediana estatura y ***de pronunciación tan meliflua****, que bien claramente dan a entender la cortedad de su ánimo.* ***…Sus armas eran flechas envenenadas, y las más temidas, las yerbas venenosas de que abundan y de que se valían para matar á los que se les antojaba, con pacto tan especial del demonio, que haciendo una raya con el veneno en algún camino, moría solamente el que querían, aunque otros muchos con él lo atravesasen. …á los Sumapaces, Doas y Cundayes, dominaron más con el espanto de sus hechizos y yerbas, que con el valor de sus armas….***

El nombre Sutagao parece significar **en lengua Chibcha, gentes del sol o personas soberanas** según otras traducciones.

Las características de la tribu están establecidas con Piedrahita:

Las flechas envenenadas, siembra de coca y la pronunciación meliflua (una voz dulce, con gran suavidad y delicadeza); tenemos de ellos estos datos para tratar de hacer la filiación.

Estas son las únicas referencias de crónica que yo encuentro respecto a los Sutagao, Simón hace dos pequeñas anotaciones refiriéndose a límites, Zamora da los nombres de sus conversores, Ordoñez de Ceballos deja una anotación de un Sutagao como informante y es la única relación que he visto de un contacto directo entre un español y un Sutagao no sujeto al Zipa.

Recién llegado Jiménez de Quesada a la sabana manda una expedición (**año 1538)** a las tierras de los Panches a petición de los caciques Chibchas que a su vez habían dado la proclama como era el uso de los indígenas cuando se declaraban guerra; a la convocatoria acuden todas las tribus circunvecinas con sus armas, **primera y última vez en toda la pacificación Panche que se denuncia flecha con veneno.**

Fray Pedro Simón segunda parte 2 noticia capitulo XVII.

….descollados penachos de plumería do hermosos colores, que causaba alegría el verlos desde aquellos altos, todos apercibidos de sus arcos ***y flechas de veneno, macanas, lanzas y dardos****: toda gente robusta, suelta y bien alentada, de grandes cuerpos…..…… sólo salieron doce soldados mal heridos, entre los cuales fue uno Juan de Montalvo, hombre de muy buenos bríos, y seis caballos, aunque de las heridas* ***no hubo peligro de muerte por el cuidado que se puso en caldearlas con hierros ardiendo, remedio eficaz contra la herida de hierba, como eran todas las de los soldados y caballos.***

En la posterior pacificación de Anolaima, Anapoima, Calandaima, Tocarema, Quipile, Apulo, Nimaima, Nocaima, Viotá, Guaduas, Bituima, Sasaima, Chaguaní, Vianí, Síquima, Útica, Fusagasugá, Pasca, etc. no se presentó veneno en las armas ni en el piso como las célebres puyas Muzo, pero si las trampas de hoyos con estacas, las armas de los Coyaimas, Natagaimas y resto de tribus de las vegas del Magdalena, las describen todas las crónicas y los documentos y probanzas de la época, lo mismo ocurre en el sur en la pacificación de Pijaos Yalcones Guanacas Paeces y Tamas. **Un solo hecho de veneno se dio en el mismo año de 1538 a la altura de Neiva y es el:**

Veneno a Belalcázar.

A fines del **año 1538** Belalcázar encuentra los rastros de la expedición de Jiménez de Quesada, envía hombres a seguir los rastros como relata en su probanza Gonzalo de la Peña, del **2 julio de 1539.** (¿Los repelen los Sutagaos?) Belalcázar se cambia a la otra banda del río pasando todo el valle de Neiva con una recogida sobre la orilla izquierda del río Magdalena de 10.000 pesos de oro, entregados por *"gente no belicosa"* hasta la altura del río sabandija y lo acometen de nuevo flecheros con hierba antes del encuentro con Hernán Pérez de Quesada, según probanza de Pedro de Puelles del mismo día y año probanzas que se encuentra en:

Documentos inéditos para la Historia de Colombia tomo V página 207.

Testimonio de Sebastián de Belalcázar:

…...dejó este testigo poblados dos pueblos con parte de su gente, que el un pueblo se llama Neiva y el otro Guacacallo (Timaná); *y que la tierra que paso le parece toda muy rica y que hallo los indios que tenían oro de minas por fundir y plata muy fina y que toda la tierra son indios que pelean con lanzas y macanas* ***y de Neiva para acá tienen flechas con hierba…***

Guerras civiles del Perú, Cieza de León, parte 1 página 240

Pues llegado que fue el capitán Belalcázar al valle de Neyba, llevando su principal intento en ir a salir al mar Océano, determinó de enviar a poblar las provincias de Timaná y los Yalcones, que él había descubierto, con el capitán Pedro de Añasco, caballero principal, natural de la ciudad de Sevilla, al cual dio comisión e poder para lo que había de hacer, e con la gente necesaria Pedro de Añasco se partió a hacer la nueva población. E luego que salió Pedro de Añasco el capitán Belalcázar anduvo caminando por el valle abajo, discurriendo hacia el mediodía, e aportó a unas poblaciones de indios belicosos e grandes flecheros, y en las puntas de las flechas tenían puesta de la pestífera yerba semejable a la que usan los indios de Urabá. Los pueblos de estos indios están por encima del valle, a la decaída de la larga e muy grande cordillera de los Andes; e como tuviesen noticia de la venida de los cristianos, salieron a darles guerra, e como en el Perú no hay cosa tan dañosa como aquella yerba, y los españoles iban descuidados de recibir muertes tan repentinas por que por el mismo valle y en la sierra que decimos fueron heridos veinte españoles. Y es cosa dolorosa oír del arte que morían aquellos tristes, e con la pena que sus ánimas salían de los trabajados cuerpos. No se piense que las heridas eran muy grandes, mas como la contagiosa yerba fuese de la calidad que ya hemos dicho, no era menester más de que las flechas oliesen la sangre e picando tan solamente con las puntas sacasen una gota de ella, cuando luego el furor de la ponzoña subía al corazón, e los ….

Página 241, Cieza llega a Cali con Juan de Vadillo en el **año 1538.** Cieza se entera en Cali de los pormenores de la expedición de Belalcázar de boca de los que regresan y de su viaje a España con Jiménez de Quesada y Federmán.

El capitán Belalcázar e los demás españoles se admiraban de ver las súpitas muertes de sus compañeros; entre veinte que hirieron se escapó tan solamente uno, que se llamaba Diego López, e la causa por que no murió fue que estando en un río, él y otro su compañero llamado Trujillo, le hirieron en la pantorrilla de la pierna, e antes que la yerba penetrase, con un anzuelo con que estaba pescando, asió fuertemente de la carne de su pierna, e sacando un cuchillo se lo dio al compañero e le dijo que sin piedad cortase toda la carne que estaba alrededor de donde estaba la herida, e que no tardase, porque ya le parecía sentir lo que sentían los que con tales heridas habían sido muertos: e tomando el cuchillo, sin ninguna piedad, cortó lo que le pareció convenir, con tanta presteza que la yerba no pudo pasar adelante e la ponzoña quedó en la carne cortada. E así este español quedó con la vida, mas no con pantorrilla. Visto por el capitán Sebastián de Belalcázar el mal suceso e cuantos cristianos le mataban con la yerba, acordó de se volver al valle de Neyba e andar hasta llegar al gran río que llaman de Santa Marta, porque un brazo de aquel río nace por aquella parte y el otro en la sierra de los Coconucos, que está junto a Popayán, y de brazo al otro habrá poco más de cuarenta leguas, e van divididos hasta cerca de la ciudad de Mompox de la gobernación de Cartagena, adonde juntándose va tan grande como ven que sale al mar Océano o del Norte. Entre estos ríos hay grandes provincias por descubrir e muy ricas, a lo que dicen; yo sé harto de ello porque he salido tres o cuatro veces con capitanes que iban a descubrirlo, mas no quiero divertirme ni ….

Simón tomo 2 capitulo. V página 258:

*…**ya cuando iban caminando el valle abajo llegaron al paraje de las Fortalecillas**, donde habían llegado por esta otra banda del Río Grande los soldados que días hacía habían ido á buscar con el General Quesada la casa del sol**. Tuvieron nuevas de los indios que ya había otros hombres como ellos en la tierra, de que recibieron harta pena, por haberles en eso sucedido lo que el Belalcázar se sospechaba**, por saber andaban muchos conquistando por muchas partes…..*

Sobre el veneno y su paternidad se verá en: Homínido Americano.

La migración de la zona

En el año de 1604 está confirmada la retirada de todo el territorio de la banda derecha del río Magdalena, hasta la ciudad de Neiva.

San Dionisio de los caballeros de Tocaima de Alejandro Carranza B. Página 128:

***..**En la ciudad de Tocaima a dos de marzo **de mil seiscientos y cuatro años**…..Sobre la entrada del capitán Juan Bautista de los Reyes **por la parte de los Sutagaos a los pijaos que están a esta parte del río grande de la magdalena…**…..El capitán Francisco de Prado vecino encomendero de esta ciudad de más de sesenta años dijo: que había entrado cuatro veces en la tierra de los indios llamados guaruos y tamagales que están de esta parte del río grande de la Magdalena y su parecer es que el capitán que entrase ha de hacer la **entrada por junto a Sumapaz o por más** **abajo a salir a las cabeceras del río prado** **y de allí atravesar el río cabrera** en que había **setenta indios salteadores**. I habrá por lo llano veinticinco o treinta leguas desde el sitio por donde entrare hasta el valle de Neiva y le parece que con quince o veinte españoles se podrá correr esta tierra veinticinco o treinta días y esto se resolvió... El capitán Sebastián de Bocanegra vecino encomendero de esta ciudad, de más de cuarenta años, dijo: **que ha entrado dos veces en esta tierra: la primera por el río prado a dar a la provincia de tamagal y guarinó y la otra por el río Juan cabrera.** En la primera ocupó quince días y la segunda veintidós y se corrió toda la tierra **en la cual habrá a la sazón cien indios** de ambas a dos provincias y se podía correr la tierra veinte o treinta días con otros tantos soldados y cien indios amigos y esto se resolvió….*

Los Guaruos y Tamagales según estos planes y el número de los indígenas es factible que hubieran sido exterminados y ocupado el territorio con los llamados Duhos y Babaduhos por Rodríguez Freyle quien parece estuvo en la región con Juan de Borja.

(También aparece acompañando **en 1608** a Juan de Borja **fray Pedro Simón).**

Lo curioso de esos nombres es que son los del objeto distintivo de la zona de Suarez Tolima y son los maravillosos asientitos; los Duhos fueron característicos de la cultura Taino y en ese idioma baba se traduce padre (papá) y Duho banqueta ceremonial.

El Carnero **(año 1638)** de Juan Rodríguez Freyle página 189

*…. De esta banda del Río grande, y por encima del valle de Neiva hacia este Reino, corre otra cordillera. En ella residen los **duhos y bahaduhos**, que estas naciones eran la carne de monte de los pijaos, que salían a caza de ellos como acá se sale a caza de*

venados; y vez nos sucedió que habiendo dado un aluaso sobre el cercado del cacique Dura, a donde hallamos retirada la gente, porque nos sintió la espía y les dio aviso, halláronse solas dos indias viejas que no pudieron huir, y un chiquero de indios duhos, que los tenían allí engordando para comérselos en las borracheras…..

Fray Pedro Simón tomo 5 séptima noticia página 316

..en demanda de la provincia de los Natagaimas, que aunque eran también Pijaos, y los que más infestaban el camino de Timaná y Valle de Neiva, no se había tenido noticia de ellos hasta entonces; que corriéndoles toda su provincia y la de los ***Cutivaes y lo que llaman los Órganos, por unos altísimos y encrespados riscos y puntas que caen sobre el río Saldaña,*** *se aseguró más el camino de Timaná trayendo al Chaparral más de treinta prisioneros, y entre ellos algunos que llamaban* ***Duhos*** *y otros muchachos, y éstos eran captivos de los Natagaimas,* ***y no sé si les llamaban así por ser captivos, ó por ser provincia y nación particular….***

Sobre Sutagao o Yaporoge puede asegurar la **NO** filiación **Panche o Pijao;** **por su lengua, por sus armas y no comían carne humana.**

La vega del río Magdalena que hoy ocupa el municipio de Suarez en el Tolima **sobre la margen derecha del rio** es posible que no sea ni **Sutagao o Yaporoges**. Por el momento lo que sí se puede asegurar es **que los constructores de la metrópolis existente** en esa gran región, abandonaron el lugar a la llegada del español.

Su carácter sagrado se probará **con la obra artística que se encuentra bajo tierra y urge rescatar** para confirmar **la gran variedad de culturas y tribus tributarias al sector** que denuncian los fragmentos de la superficie.

La aversión de algunos cronistas al nombre Omagua, Omegua, Dorado

Simón tomo 1 página 206
…principal de Papaneme le daba de aquella rica Provincia, que ellos llevaban fingida del Dorado, que los de aquel pueblo y Provincias ***llamaban Ditagua y los del Papaneme Omeguas,*** *que casi corresponde con las noticias que Pedro de Urzúa tuvo en el Marañón,* ***llamada Omagua*** *(como en su lugar diremos en este primer tomo,* ***que pienso era la misma)****…*

Simón tomo 3 página 231
…. Pienso que llevados de unas falsas noticias que habían comenzado a volar por los puertos de tierra firme, ***de que había unos grandes llanos en los nacimientos de aquellos grandes ríos Orinoco y otros que había días estaban descubiertas sus bocas y entradas en el Mar…, donde publicaba la lisonjera fama había insuperables riquezas****…… **donde llevando pensamientos de aumentar sus caudales, han venido a perder los que tenían y con ellos la vida, sin haber hallado hasta hoy otra cosa ninguno de los que han entrado en estos llanos, que parece no se descubrieron sino para sepulcro de españoles, pues tienen tantos en sí sepultados con las haciendas que en ellos han metido ganadas en buenas tierras. Y es el encanto de estas tan grande, que con avisarles a voces la experiencias de los mal que a todos los que entran en***

ellas les sucede, pues hasta hoy ha dejado hombre de salir perdido de ellas, caso que por muy buena suerte salga con la vida, cierran los ojos y oídos a todas estas desgracias que se ven y venlas algunos hombres y aún entre ellos, castigados algunos con la experiencia, y todavía porfían en sus descubrimientos, como hemos visto largamente en nuestra primera parte y veremos más adelante…..

Simón tomo 2 página 242
*..donde corre y vacía en el mar del Norte por las bocas del Drago el famoso río Orinoco, por cuyas feroces aguas suele meterse el ánimo y brío español, como hemos dicho en nuestra primera parte lo hizo D. Diego de Ordaz y D. Pedro de Silva y otros muchos, **porque desde las márgenes de este río, que subiendo por él demoran á la mano derecha, hasta las del río Papamene, que bajando por las Provincias del Caguán que está á las espaldas de este Nuevo Reino…, fingen las de los que dan estas noticias estar las del Dorado**, en cuya demanda se han puesto en ejecución grandes y costosas jornadas, trasegando mares, ríos y lagunas, trastornando tierras y provincias de dificultosísimos caminos, enfermos, estalajes y habitaciones sin haber surtido otro efecto que pérdidas de haciendas que á **la fama de este nombre campanudo del Dorado no han reparado en dejar sus tierras en los reinos de España, y venir á buscar su perdición y total ruina : de que son buenos testigos los lastimosos fines que han tenido cuantos han intentado estos caminos y entradas, sin que haya habido uno de muchos que se han puesto á ello le haya sucedido otra cosa que calamidades sin un día de descanso, que no deja de ser ocasión de espanto ver que todos los que intentan esto, corran igual fortuna de desgracias,** cuya verdad nos desempeñan los sucesos referidos en la primera parte de la jornada de D. Diego de Ordaz por el Orinoco ; las dos de D. Pedro de Silva, la del Capitán Juan de Cerpa, las del Capitán Antonio del Berrío, de este Reino, y la del Capitán Domingo de Vera, **cuyos fines han sido lastimosas tragedias, celebradas con tristes y mal enjugadas lágrimas que duran hoy…….***

Esta es una muestra de la queja de Simón y explica los motivos de su hostilidad con esos nombres, ese rechazo se encuentra a lo largo de toda su obra: **5 libros con un total de 2134 páginas.**

Omeguas.

Memorias para la Historia de la Nueva Granada, **año1848**, Página 85:

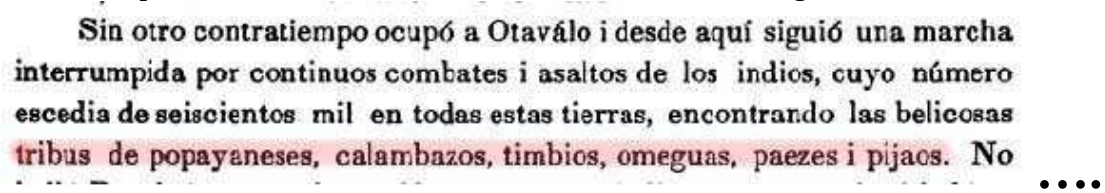
Sin otro contratiempo ocupó a Otaválo i desde aquí siguió una marcha interrumpida por continuos combates i asaltos de los indios, cuyo número escedia de seiscientos mil en todas estas tierras, encontrando las belicosas tribus de popayaneses, calambazos, timbios, omeguas, paezes i pijaos. No ....

Don José Antonio de Plaza por sí, y por la posición su padre tuvo acceso a mucha información; este Historiador deja un dato sobre **las tribus del sur** en los actuales departamentos del Cauca y Huila donde se destaca el nombre **OMEGUA** al lado de Paez y Pijao

Omeguas y Sutagaos

El cronista Pedro Ordóñez de Cevallos es cofundador de la ciudad de Nuestra Señora de Altagracia de Sumapaz o de los Sutagaos como también se conoció a esa población.

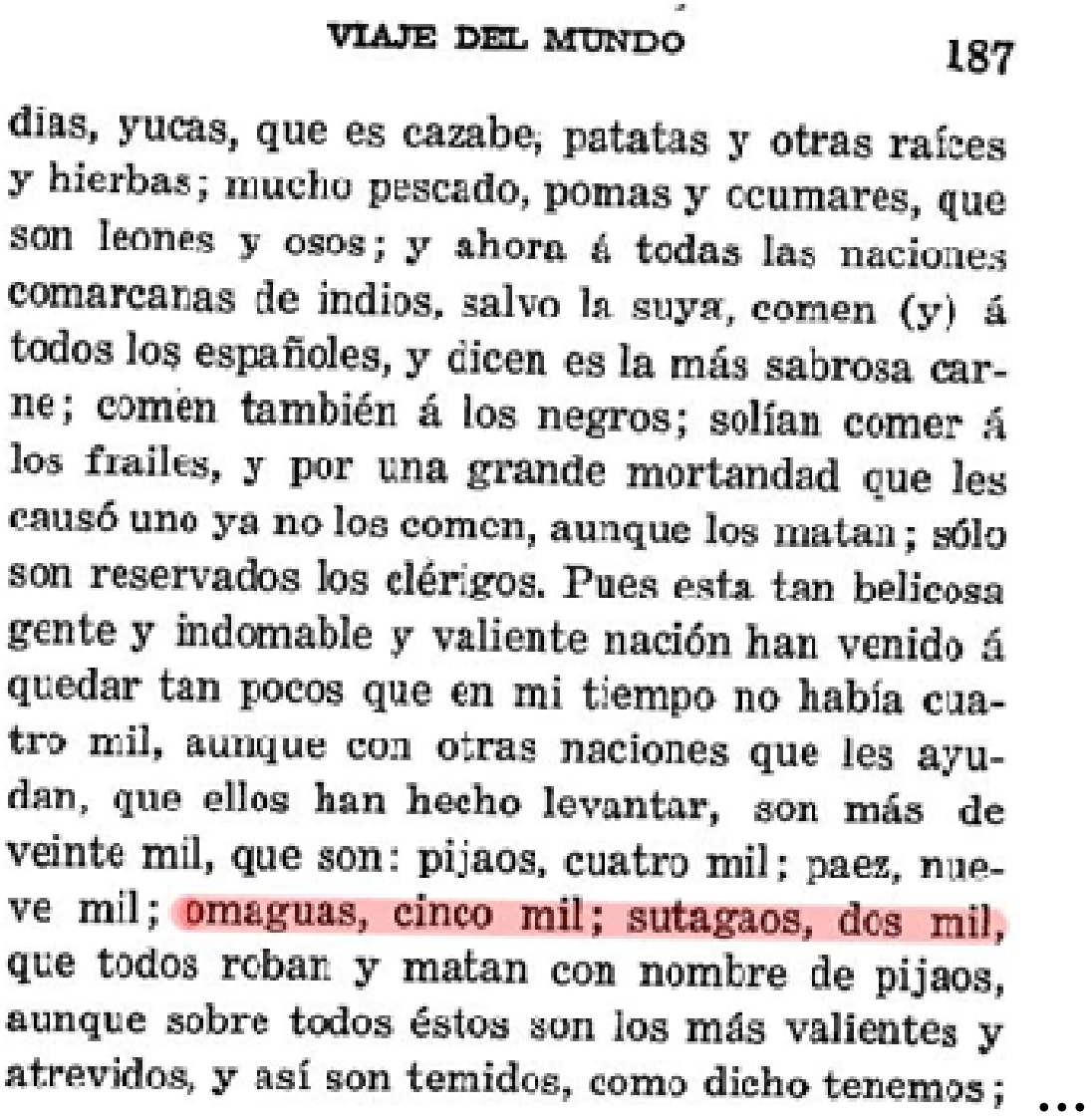

VIAJE DEL MUNDO 187

dias, yucas, que es cazabe, patatas y otras raíces y hierbas; mucho pescado, pomas y ccumares, que son leones y osos; y ahora á todas las naciones comarcanas de indios, salvo la suya, comen (y) á todos los españoles, y dicen es la más sabrosa carne; comen también á los negros; solían comer á los frailes, y por una grande mortandad que les causó uno ya no los comen, aunque los matan; sólo son reservados los clérigos. Pues esta tan belicosa gente y indomable y valiente nación han venido á quedar tan pocos que en mi tiempo no había cuatro mil, aunque con otras naciones que les ayudan, que ellos han hecho levantar, son más de veinte mil, que son: pijaos, cuatro mil; paez, nueve mil; omaguas, cinco mil; sutagaos, dos mil, que todos roban y matan con nombre de pijaos, aunque sobre todos éstos son los más valientes y atrevidos, y así son temidos, como dicho tenemos; ...

Ordoñez y Cevallos en el **año 1583** establece la capacidad de hombres de guerra de las naciones del alto Magdalena: **4.000 los Pijao; 9.000 los Paeces; 2.000 los Sutagaos; y 5.000 los Omaguas**.

La relación de Ordoñez no desconoce a las primeras tribus que dieron muerte a Pedro de Añasco y posteriormente a Juan de Ampudia. **El nombre de la nación conformada por las tribus Yalcones, Piramas, y Guanacas, era Omagua.**

Ordoñez detalla las **naciones**. El padre Aguado al igual que este cronista y otros relacionan a las tribus encontradas en un sector, como pertenecientes o sujetas a determinadas **familias o naciones** según sea el caso o el relator**.**

Pijaos

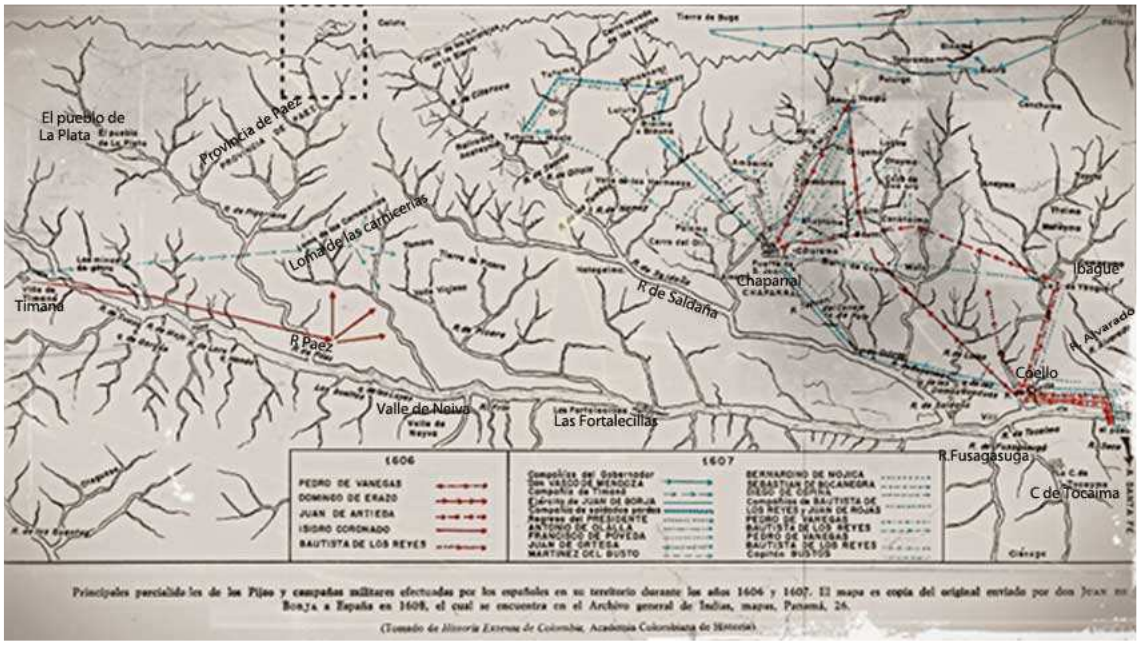

Mapa de la región del Nevado del Huila, enviado al rey Felipe III de España, en un informe sobre la guerra contra los Pijaos **entre 1606 y 1607. Juan de Borja (1608).** Fuente: Web del Servicio Geológico Colombiano (antiguo Ingeominas). He superpuesto algunos nombres en este importante documento para hacerlo entendible debido a la baja resolución conseguida. Resalto de este mapa las rutas de acceso desde la sabana; notar la flecha que señala: a Santa Fe, cerca de Tocaima.

El Padre Aguado continúa el manuscrito del padre Medrano que muere en la expedición al dorado de Gonzalo Jiménez de Quesada, Aguado **regresa a España en 1575**, las copias de su manuscrito que quedan en Bogotá sirven de referencia a los posteriores cronistas. Aguado deja la relación de la ruta de Domingo Lozano a la región del alto Magdalena y **niega enfáticamente el canibalismo de Paeces Yalcones y Guanacas, determinando que era exclusivo de los Pijaos.**

AguadoTomo2 capítulo tres página 724
*Como hallando camino los españoles **baxaron de los órganos de Neiva**, castigando y haciendo el daño que podían en la gente pexaos que por allí hallaban poblados, hasta que llegaron a las propias **lomas de las carnicerías,** donde se alojaron, así para castigar la desvergüenza…*

Simón, Tomo3 capitulo XXIV página 157
Pijaos…*por todas aquellas provincias que ocupaban estos indios, la primera **la de Cutiba, Aype, Valle de las Hermosas, Irico, Paloma, Ambeima, Amoya, Tumbos, Coyaimas, Mayto, Mola, Atayma, Cacataima y Tuamo,** que son las dos postreras y más cercanas á la ciudad de Ibagué, con otras muchas entre éstas**. Todos los que habitan estas provincias son de la misma lengua, costumbres, religión, disposición de cuerpos y cabezas, en las cuales se diferencian más que en otra cosa ninguna de sus provincias fronterizas**, porque en lo que más cuidado ponen en naciendo los niños es entablarles la cabeza con dos tablillas, una en el colodrillo y otra en la frente, conque quedan **chatos por ambas partes y la cabeza levantada y disforrnidable**, y á ellos les parece estar con esto los más graciosos de todas las demás gentes….*

Yalcones, Piramas, Guanacas:

Nación: Omeguas, Omaguas.

Fray Pedro de Aguado, tomo 2 Página 732:

*.. **paso por cerca de la villa de la Plata,** donde le salieron al camino á Lozano el teniente y alcalde y prometiendo de esperarles en **Guaneca, repartimiento de aquella propia villa, aunque ocho o nueve leguas apartado de ella**, paso de largo y no paro ni se detuvo hasta llegar **a Guanaca, repartimiento** de buena poblazon para en aquella tierra, … **luego de otros indios que entendían su lenguaje**, procuraron informarse que gente era esta española que en su tierra había entrado, y de dónde venían y adonde iban. **El cacique Anabeima, entendiendo que los españoles iban a la provincia de los Paez a hacer guerra y conquistarla**, pareciole buena ocasión para vengarse de un cacique **de la propia provincia, llamado Abirama**, que pocos días antes, en prosecución de sus antiguas enemistades, le habían muerto veinte indios; y así hablo al capitán Lozano ofreciéndose de seguirle con la mas de su gente y de atraer a su amistad **otro cacique llamado Esmisa,** señor de mucha gente, **que estaba más adentro, casi metido en la propia provincia de los Paez y de la propia nación, que era cuñado de Anabeima**, si le favorecía y ayudaba en arruinar y destruir la tierra y personas de sus enemigos. Y como Lozano viese que de estas enemistades y discordias que entre los indios y principales había se le seguía a él gran provecho….*

Simón tomo 3 página 135:
*..En especial hizo esto con el hijo **del gran Cacique de la Provincia de los Yalcones, llamado Pioanza…***

Página 140…*La vieja **Gaitana**, solícita en su venganza,…**á los Caciques convecinos de los Paeces, Piramas y Guanacas,** con grandes demostraciones de las angustias de su alma…se fue **al Pioanza de los Yalcones**, y desmelenado el cabello, maltratado el rostro...**se juntaron seis mil guerreros de sólo los Yalcones, siendo otros tantos de los demás Caciques**…*

Simón contradice a Aguado en el canibalismo y afirma que todos estos pueblos eran voraces de carne humana.

Simón tomo 3 segunda noticia…
*…entre los dos ríos de Cauca y la **Magdalena,** que le demoraban al Oriente, a treinta y cuarenta leguas de tierras asperísimas, **que se llamaban Timanaes, Yalcones, Piramas, Guanacas y Paeces..***

Genealogías del Nuevo Reino de Granada. Tomo II 1612-1692 *XXVII.*

***…La ciudad de San Bartolomé de Cambis en la Provincia de Jalcones, en el valle de Neiva**, fundó Sebastián Quintero en el año de 1551 y la asoló el tirano Álvaro de Oyón, reedificándola el de 1552 el mismo poblador y Bartolomé Ruiz, **nombrándola San Sebastián de la Plata** por tener minas della en su distrito, distante siete leguas de Timaná; y a 17 de junio de 1577 la destruyeron los belicosos indios pijaos y la volvió a reedificar el año de 1653 don Diego de Ospina Maldonado, Gobernador de Neiva, por ser de su jurisdicción….*

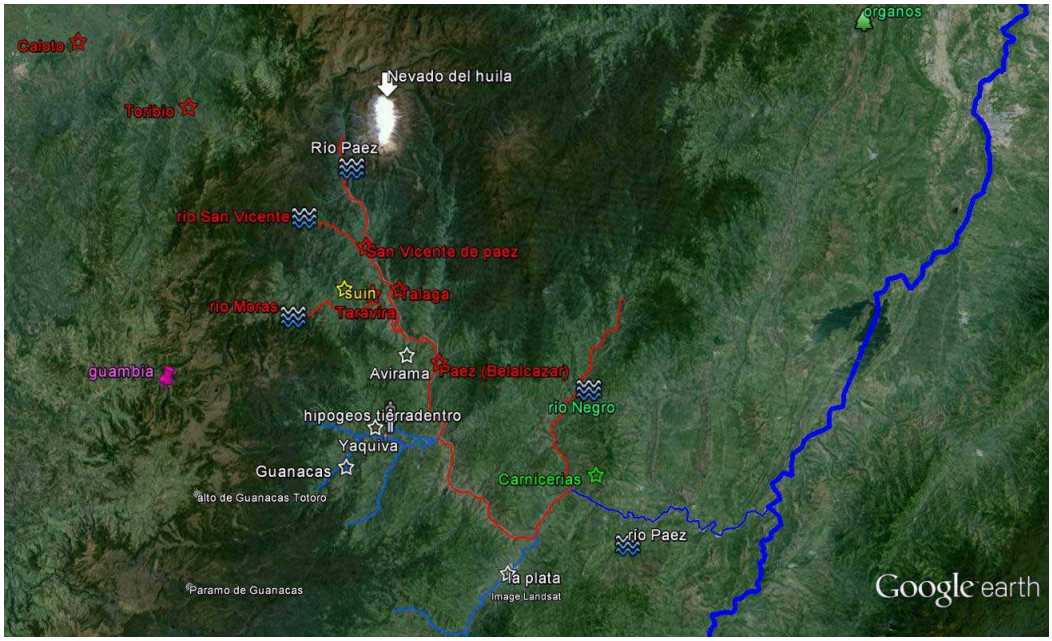

El rojo demarca el territorio Paez, verde límites de los Pijaos, blanco Guanacas, Yalcones y Piramas. Amarillo cacique con relación matrimonial con Guanacas.

Según la relación de la crónica no era Paez la zona arqueológica de Tierradentro a la llegada de los conquistadores, por la topografía y la secuencia de las rutas de los conquistadores que se ajusta con las actuales poblaciones, esa zona pertenecía a los Piramas, Cacique Abirama, Apirama, Avirama.

Aguado tomo 2 página 758

……y así subió la gente sin peligro, hasta llegar a una poblazon que en lo alto estaba, ***llamada Taraviríi, de la cual era Señora una India principal, hermana del señor de Paez y de Talaga y Simurga, indios principales y caciques en aquella tierra: todos estos de diferente parcialidad que Abirama, porque Abirama sustentaba guerra por si, y Esmisa, con Suin, su padre, eran cabezas de otra parcialidad, de suerte que estas tres parcialidades avía en esta provincia a cuyos principales se arrimaban y seguían los demás caciques de la tierra, según a cada uno le parecía….***

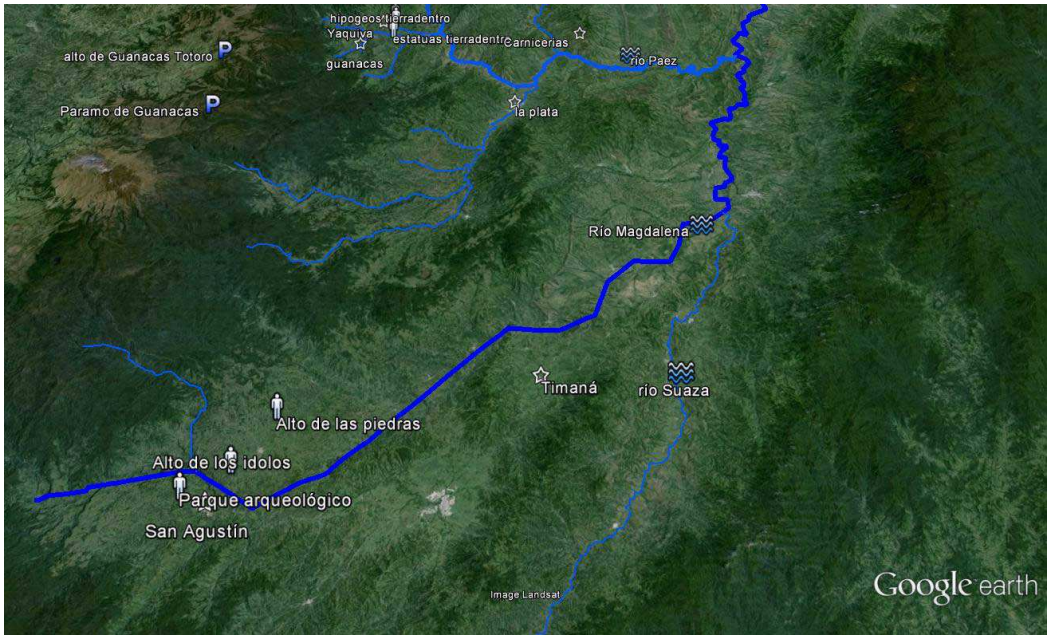

Adelantado Pascual de Andagoya. Año **1541.**

….Diez leguas de Popayán hay ***una provincia que se dice Apirama****, que es donde mataron los capitanes que arriba decimos. … salen con mucho ánimo y entran por los repartimientos de Popayán hasta cinco leguas de la ciudad quemando la tierra y matando los que hallaban de que tuve necesidad de enviar sobre ellos y entrar en su tierra; y con ir 150 hombres y los 60 de caballo, aguardaron en un llano hecho un escuadrón cerrado tan bien ordenado como se podrá hacer en toda Ytalia que sería de más de* ***doce mil hombres con picas de más de cuarenta palmos arriba, y debajo de las picas que tenían caladas, entre dos picas había uno de un montante que allá se dice macana, los cuales salían de entre el escuadrón de las picas a pelear, y se tornaban á retraer debajo de las picas, y los de caballo jamás pudieron romper por ninguna parte ni dar lanzada****, hasta que los arcabuceros abrieron por un llano, y antes que pudiesen cerrar fueron por allí rompidos, con los de caballo, recibiendo daño antes que se pudieran poner en tierra áspera. Después de esto no osaron más bajarse en el llano, y en lo alto hacían un ardid de guerra con que herían y se aprovechaban de los caballos hasta venir a entrar en el Real y en escaramuzas que hubo me tomaron tres soldados a manos vivos.* ***Estos señores traían gente a sueldos de otra provincia que con ellos confina que se dicen los Tijajos que es gente que gana sueldo a todas partes que les llaman****…..*

Antonio de Herrera y Tordesillas **año 1602**, Década VI. Libro VIII. Página 359.

*…..****fueron hasta la Provincia de los Yalcones, que confina con la de Paez****. Avía en este tiempo salido de Timaná el Capitán Pedro de Añasco para ir a Popayán….****los Yalcones, que son hombres guerreros, y determinados,*** *acordaron de rebelarse, y dar en los que iban de Popayán, y en los otros…..el Capitán Añasco al mismo tiempo avía llegado al valle de Aquirga….****le dijo, que los Yalcones, los de Paez, y otros se avían conjurado contra los Castellanos…***

Carlos Cuervo Márquez en el **año de 1887 y 1888** recorre **dos territorios del imperio: Las regiones de Tierradentro-San Agustín, y los llanos de San Martín.**

En su obra: Estudios Arqueológicos y Etnográficos página 266, Cuervo Márquez demarca como límites de los Paez y Pijaos el río Negro de Narváez y al sur el río de la Plata.

Los límites que establece en su recorrido de finales del siglo **XIX** están en concordancia con los del siglo **XVII** que denuncia el mapa de los Pijao **de 1608** que hemos visto y confirma la permanencia de las fronteras de las tribus indígenas, en este caso la de los Paez única etnia sobreviviente para su época.

Los próximos investigadores deberían tener en cuenta a este magnífico historiador al igual que a la geografía de Don Felipe Pérez que allega importantísimos datos de las comunidades indígenas existentes en el país en su siglo y sobre todo traspasa las reseñas de voz de comunidades poco contactadas es esos y estos tiempos, estos datos los consulta muy poco o nada la actual ciencia como se aprecia en la bibliografía denunciada en los diferentes estudios.

Siglo XVIII.

Andaquíes:

Sometida la confederación Pijao **desaparecen** de las siguientes crónicas los nombres de **Yalcones, Guanacas, Piramas.**

Aparece como Nación la Andaquíes convirtiéndose en el mayor enemigo de las poblaciones blancas y mestizas del alto Magdalena en este y siguientes siglos hasta casi hasta nuestros días.

Los estudios actuales sobre estas tribus y región siguen los **lineamientos impuestos por Juan Friede desde 1942.** Su vinculación y compromiso con la región se puede encontrar en el segundo bloque de su biografía:

http://www.banrepcultural.org/blaavirtual/biografias/friejuan.htm

Friede encasilla a los Andaquíes como tribus salvajes y selváticas y delimita: …."*Estos Andakí, habitantes de las vertientes amazónicas de la Cordillera Oriental, ocupaban las cabeceras de los ríos Pescado, Fragua, Bodoquera y otros afluentes del Orteguasa y Caquetá"…*, Friede establece la anexión de los Andaquíes a esta vertiente de la cordillera y específicamente al río Suaza **solo a partir de 1752** desconociendo a los cronistas e historiadores anteriores a su tiempo, **pero su concepto es el que prima en la actualidad a pesar del desliz de su mapa de tribus y naciones que veremos más adelante.**

Las armas establecidas para los Andaquíes son lanzas y picas similares a las de los Apirama que describe Pascual de Andagoya en la página anterior y a las de los Omeguas con las que hieren a Felipe de Utre en cercanías al río Ariari en el actual departamento del Meta. Las expediciones de Utre, Espira y Hernán Pérez de Quesada, que se hicieron sobre la vertiente amazónica de la cordillera entre los años **1537 y 1543** encontraron indios flecheros de hierba y a los Choques que en lengua Aimara significa oro en la zona del Pescado, la Fragua y Orteguasa. Sobre el significado del nombre Andaquíes dice Santa Gertrudis:

Fray Juan de Santa Gertrudis, tomo 2 (ruta de Timaná a Paicol **año 1758**)

…Fue pues la ciudad de San Sebastián de La Plata antiguamente tan rica como noto en el capítulo ya citado. ***Esta nación andaquí*** *supongo que arrastrados parte de la codicia, y parte de la torpeza y sensualidad, por estar La Plata poblada de mujeres mestizas y blancas, formaron sus escuadrones de indios bárbaros,* ***y avanzaron primeramente a la ciudad de Timaná, y la devastaron, armados con flechas, dardos y lanzas****. …. **Entre esta batalla se oía de los nuestros estas voces: Anda aquí, anda allí. Y pensaban los indios que eran voces de los que mandaban, y que con ellas decían que los matasen a todos ellos. Y de esto más enfurecidos, repetían ellos mismos: Anda aquí. Y de aquí viene llamar desde entonces a esta nación los Andaquíes. Cómo se llamaban antes no lo sé yo….***

Sobre las armas, estatura y la ubicación de los Andaquíes dice Juan de Velasco, página 318:

6. Sobre cuál hubiese sido esta bárbara nación, oí yo mismo dos opiniones diversas en la Nueva Ciudad de San Sebastián de la Plata. Decían unos haber sido los Pijaos situados al Norte; y otros, los Andaquíes, situados hacia el oriente. Esta segunda me pareció más conforme, por la especie de armas con que fueron, según la tradición que conservan de padres a hijos. Eran aquellas unas pesadísimas lanzas, largas de 30 palmos, a cuyo manejo estaban acostumbrados, no los Pijaos, sino los Andaquíes, por su natural robustez y por la estatura algo más que la común. Belalcázar intentó conquistarlos cuando dispuso la fundación de Timaná, de quienes eran muy vecinos; mas se vio precisado a desistir de la empresa, horrorizado de aquellas enormes lanzas, con las cuales se burlaban de los caballos y las espadas, siendo en aquel tiempo muy escasos los fusiles. Hayan sido éstos o aquéllos o tal vez unos y otros, nada importa, conviniendo todos en la substancia del hecho.

Sobre la primaria ubicación de los Andaquíes y su cultura dice en la Geografía de Felipe Pérez, **año 1863 (Agustín Codazzi)**

EN LA CORDILLERA.

Andaquíes—Viven en plena libertad i sin comercio con los demas indios, en la escabrosa cordillera de los Andes, entre las cabeceras de los dos rios Fragua, de los cuales el uno cae al Orteguasa i el otro al Caquetá. Son los restos de la antigua nacion que vivia en tiempo de la conquista entre los rios Magdalena i Suaza, i que tenia sus principales adoratorios en el valle de san Agustin, cuyos ídolos colosales de roca viva atestiguan que aquel pueblo habia llegado a cierto grado de civilizacion, i que no andaba ya errante como otros, sino que tenia su asiento en un clima sano i templado. Algunos restos de esta nacion se hallan esparcidos por la cordillera desierta i no visitada ni aun por los indios de las antiguas misiones, apesar de que pertenecen a esa misma nacion i hablan el mismo idioma.....

Dos Mapas

Juan Friede establece para la arqueología actual un mapa con la aclaración de que fue elaborado siguiendo los cronistas, identificando a las naciones de Pijao, Paez, Yalcon y Timaná y las tribus que las integran reconociendo un **Otegua** en lugar del **OMEGUA que denuncian el cronista Pedro Ordóñez de Cevallos año 1583 y Don José Antonio de Plaza año1848.**

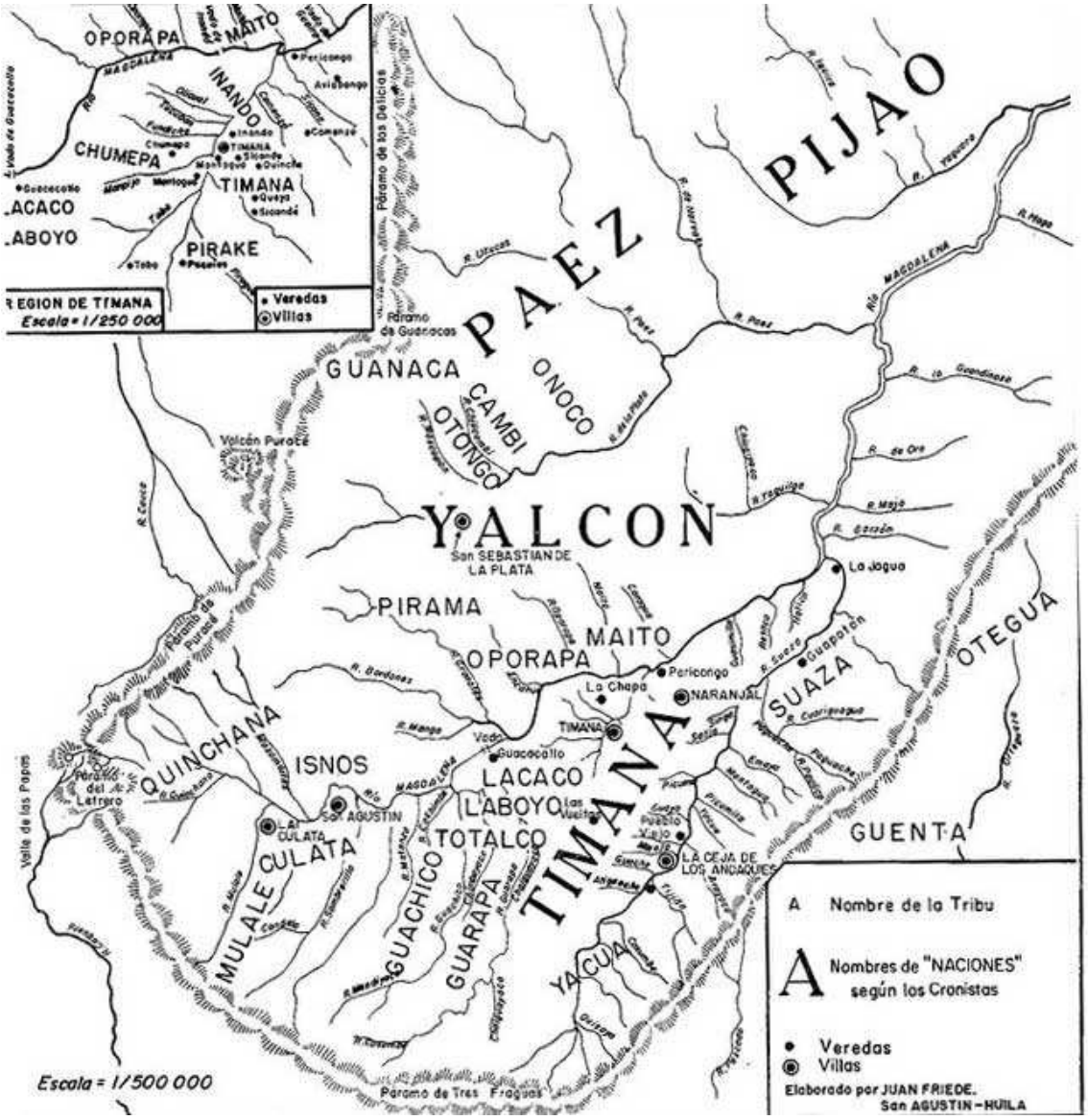

Principales naciones y tribus indígenas de Colombia.

Grabado de C. Perron **(Reclus, 1893). Elisée Reclus**

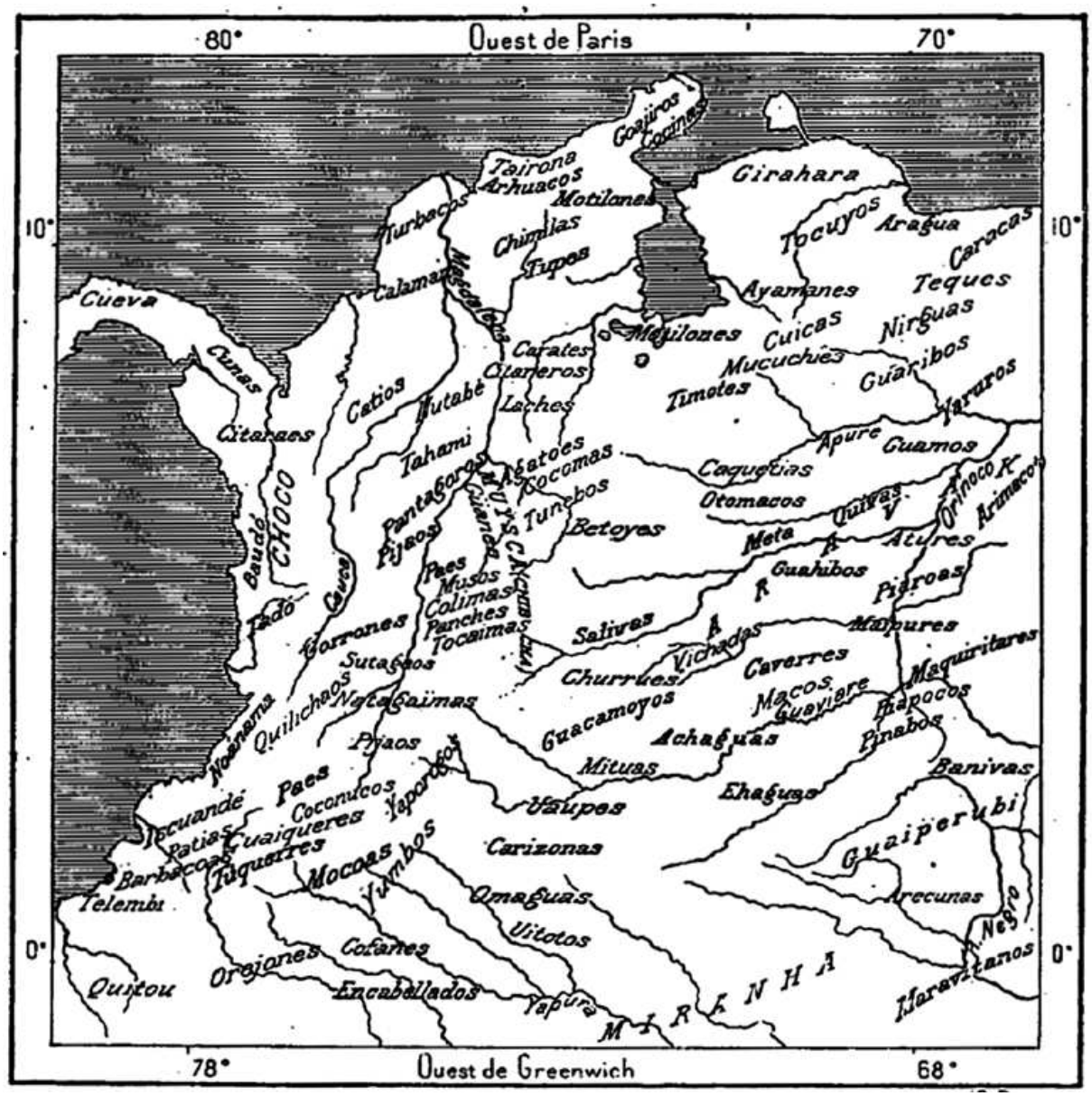

La erudición de Reclus y la del **General Francisco Javier Vergara y Velasco** producen este sorprendente mapa de tribus.

Es de notar la ubicación de Guanes, Paez, Musos, Colimas, y Tocaimas como tribu independiente enfrentando a Pantagoros y Pijaos rio Magdalena por medio. A los Sutagaos siguiendo a los Tocaima cubriendo ambas márgenes del río Magdalena al igual que los Natagaimas seguidos de los Pijaos; desconoce a los Coyaimas (toda la crónica los referencia como una de las tribu más importante de la nación Pijao) al occidente nuevamente Paez y a **los Yaporoges (Andaquíes u Omaguas), siguiendo la línea de la cordillera de la margen derecha del río Magdalena.**

Los siguientes artículos pueden ser ilustrados con este mapa.

La toponimia u onomástica geográfica

Existen completas investigaciones del siglo XIX sobre toponimia y lenguaje bastante completos; a estos estudios no se los tiene en cuenta ni se confrontan esos trabajos con las repetitivas "fuentes" (algunas bastante equivocadas) que parecen ser las únicas aceptadas por los que califican las distintas tesis de los graduados en las distintas ramas de las Ciencias Sociales encargadas de nuestra historia e investigación de los últimos 70 años.

El nombre de la tribu de los Coyaimas y su localización en los llamados llanos de Neiva y vegas del río Magdalena, no varió con ninguno de los cronistas, **en la pacificación Pijao fue célebre el acuerdo o alianza de esta tribu con el conquistador, protegieron el territorio liberándolo de tributos, encomiendas y poblaciones; no ocurrió lo mismo con los Coyaimas del Valle de Upar:**

Juan de Castellanos **año 1550**, extracto del acta de fundación de Valledupar*:*

*… **la provincia de los Chimilas, Itotos, Cariachiles y Coyaimas o Tupe,** y hemos encontrado muchos indios y buenas tierras para agricultura y ganados, que poblándose…..… Upar: Itotos, hacia el Oriente, Cariachiles en la misma vecindad y **Coyaimas, o Tupe en la parte suroriental,……Hay dentro de Upar muchas naciones en lenguas y ritos diferentes** pero todas de fieras condiciones y de estos son Los Tupes más valientes...*

El Virrey Eslava en informe al Rey*: "son los indios Tupes o Coyaimas los más terribles"...*

Muchas parcialidades del Valle de Upar fueron flecheros de yerba. Los Tupe ubicados entre Rincón, Curumaní y Sierra Negra en la Guajira según el padre Julián eran los cultivadores de la coca. Las distintas tribus que rodearon la Sierra Nevada de Santa Marta acataban la **dominación Tairona** considerados por toda la crónica los **regentes del bajo Magdalena en su margen derecha u oriental.**

Nasa (nombre actual de los Paeces;) fuente Wikipedia:

*….De acuerdo con la toponimia se deduce que los nasas habitan en el valle geográfico del río Cauca. Nombres que provienen de la lengua nasa son **Cali** (kaly 'tejido trenzado sin agujas'), **Chipichape** ('choclo cocido'), **Yumbo** ('inundación, orilla del río, río grande'), **Buga** ('olla grande'), **Tuluá** ('huertos' o 'rancho del huerto'), **Yotoco** ('avivar la llama con fuelle'), **Chango** ('escoplo'), **Anchicayá** ('se gorgojea mucho'), **Dagua** ('árbol específico'), **Quilichao** (verter lo fundido), **Jamundí** (camino a la izquierda), **Petecui** (guacamayo, viejo) **laguna de Sonso** (zonz=rana).3 4 **Al parecer la fase final de la llamada cultura calima, fue protagonizada por los nasa, que se destacaron entonces como orfebres, alfareros y agricultores. Huyeron del valle geográfico y se refugiaron en las montañas para resistir a la conquista española.***

Fray Pedro simón denuncia la lengua Paez en la margen derecha del río Magdalena desde los Chimila hasta los Panche incluidos los Muzos y Colimas, y Paez en el alto Magdalena limitando con los Coyaimas de la familia Pijao**. Poinas como el nombre propio de los Yaporoges, y Poima un cacique de los Guane.**

Los Yariguies confundidos entre los Guane por costumbres y tradiciones tienen un topónimo espectacular en el río y llanos del Yari que enmarcan a Chiribiquete; continuamos la toponimia en Tocaima, la frontera.
El cacique Guacaná no dio guerra ni oposición a los españoles, asumió la conquista camuflando su filiación en un antiguo nombre del lugar: Tocaima. Entre el **Guacaná** de la vega del Bogotá al norte, y el **Guamacá** de la tribu **Yariguies**, estaban las flechas envenenadas de Muzo-Colima señores de las esmeraldas, entre el **Guacaná** de Tocaima al sur y el **Guanaca** de los **Yalcones** tenemos los Sutagaos, con flechas envenenadas.

La filiación de las tribus a sus familias por el lenguaje es bastante compleja, muchas eran bilingües y trilingües debido a la práctica de capturar mujeres y niños en sus guerras, es sabio un cronista que dice: "la lengua que se mamo con la leche" y muchos hablaron al conquistador en la que quisieron, ocultando la propia en muchos casos.

Al día de hoy se incluyen diversas familias de la Orinoquia a la Toponimia KA-TU-GUA que antes se asumían dentro de las lenguas amazónicas Macro-Yê, Ka, o Ara-Wa-Ka, **y sea cual sea la filiación lingüística de las tribus del río Magdalena, solo pocas usaron armas envenenadas, menos tribus tuvieron el dominio del cultivo de la coca y asociadas estas particularidades a la deformación de los cráneos se pueden unificar las familias**.

La desviación y el ocultamiento fue el mayor triunfo indígena sobre el conquistador. La otra estrategia por demás natural fue el desplazamiento y la dispersión de las familias que se camuflaron entre otras tribus amigas.

Sobre las características de las armas, veneno, dominio de la coca, cráneos deformados y canibalismo estoy trabajando hace algún tiempo.

La Coca y su cultivo restringido.

Timaná, región de San Agustín.
Duitama, en Soatá.
Tupes o Coyaimas, falda oriental de la Sierra Nevada de santa Marta.
Sutagaos.

La Perla de América provincia de Santa Marta, del **padre Antonio Julián,** año **1787**

..Antiguamente, en lo más interior del Nuevo Reino, se cultivaba esta planta, y se hacía gran uso de sus hojas. ***Las provincias más fértiles y abundantes de ella eran la de Duitama, singularmente en el territorio de la villa ó parroquia de Soatá****, y la de los Sutagaos, que eran los que desde Tunjuelo y Usme se extendían por las orillas y cercanías del río Fusagasugá, hasta el río de la Magdalena.*

Y era de tanta estimación esta yerba, que con ella, después de que era bien tostada, sahumaban a sus ídolos los sacerdotes llamados xeques. ***Ahora años hace ya cesó el cultivo y uso de esta yerba en el centro del reino****, y sólo ha quedado en la provincia de*

Santa Marta. En ésta, fuera de las tierras de los mismos guajiros, ***solamente hay dos pueblos donde se da la cosecha, y llámense Molino el uno y el otro Villanueva, situados ambos al pie de la serranía de Maracaibo, de la parte de la Sierra Nevada, y en los confines del Valle de Upar:*** *pueblos amenísimos y fertilísimos, singularmente de esta yerba. Son pueblos de Indios mansos y cristianos, que pudieran estar ricos con el comercio de esta planta, y son bien pobres y miserables, porque el indio no se cuida de amontonar riquezas, sino de pasar el día corno Dios le ayuda. Estos Indios siembran y cultivan la planta del hayo, y vi con mucho gusto mío, algunos campos y sementeras de ella que tenían junto a sus pueblos. La siembran con orden y división de una planta a la otra, la cultivan con mucho cuidado y limpieza, y no cogen de sus hojas hasta que por la frutilla que hecha conocen que ya está en sazón. La planta no crece mucho, pero tampoco es tan pequeña que no llegue, cuando está sazonada, á cuatro o cinco palmos de altura. Se levanta de la tierra con su palito, del cual van saliendo las hojitas. Es hermosa, y se dilata en varios ramitos, que dan hojas en abundancia. No sé realmente a qué planta de Europa se parezca más la planta del hayo*

Lucas Fernández de Piedrahita. Página 15...

Las partes más fértiles de esta hoja son la provincia de los Sutagaos*, y en Soatá de la provincia de Duitama, y es de tanta estimación, que con ella sahumaban los Jeques á sus ídolos....*

Fray Pedro Simón, tomo 2 capítulo 5 página 253

…Era la que comenzaron luego á encontrar tan áspera y doblada de riscos, cerros, montañas cerradas, ríos quebrados, ramblas, pantanos, tremedales y balzares con malas influencias del cielo, que si él no les ayudara perecieran todos, según comenzaron luego á enfermar ; pero con tal ayuda vinieron á estar en el valle de Neiva (antes de llegar á Neiva ***se detuvieron en Timaná por la riqueza que en ella hallaron del contrato del ayo, de que fue y es muy abundante****, y hallaron de 500 indios en aquella Provincia), tierra, como dejamos dicho, mal sana por entonces, aunque llana y desahoyada de" montañas, pues no las tiene sino á la margen del río Grande de la Magdalena que lo baña****, y de los que entran en él por ambas partes por la que llegaron, que es la tierra de los Coyaimas****, hallaron muchos lugares poblados y muchos despoblados por unas sangrientas guerras civiles que se habían levantado entre ellos…*

Antonio de Herrera y Tordesillas **año 1602**, Década VI. Libro VIII. Página 359

Timaná…***adonde ay oro, y tienen heredades de aquella yerba Coca, hoja menor que la del Rosal, por la cual los Indios dan cualquier dinero****,….de todas estas cofas se hace cada semana mercado, y acuden los Indios de la comarca á contratar…*

El Dorado.

Todos los conquistadores que intentaron encontrar el Dorado y fueron muchos, mueren planeando una nueva expedición. Tanto sufrimiento, tanto capital invertido, tanta muerte de españoles, (algunos alemanes portugueses, etc.) y la de los miles de cargueros que transportaban las expediciones, que no sea en vano. **Hoy podemos revindicar a**

toda esa gente y honrar a nuestro Imperio, probando su existencia, y suprimir la sí fantasía de su inexistencia.

De mi Web: **…...Fue más fácil descargar en una aberración de la conducta a esa exhaustiva búsqueda de los siglos XVI y XVII.** Con ese parámetro impuesto por varios siglos no solo fueron **atacados por la locura** en ese entonces los conquistadores que buscaron ese territorio, incluye a los **Monarcas de las Coronas Europeas, sus Cortes, Tribunales, Consejos, y las Reales Audiencias,** existentes en América que exigieron su encuentro…..Todos locos, *(Que falta de respeto*).

Dejo como queja de la desidia con nuestro Imperio; las penas de nuestro descubridor:

Información de méritos y servicios de Gonzalo Jiménez de Quesada, 1577

*…..sucedió **que habrá ocho años poco más o menos** que tomó vuestra majestad asiento conmigo **sobre cierto descubrimiento de los Llanos que están a una banda, pasado este reino, haciéndome su gobernador de entre las provincias del Pauto y Papaneme** por dos vidas, al cual descubrimiento yo fui con trescientos hombres aderezados de tal manera que porque es notorio y por tal lo alego, lo digo así, que nunca otros semejantes aderezos se sacaron a descubrimiento porque se gastaron más de ciento y cincuenta mil ducados en ella; y con todo esto no fue Dios servido **que tres años que duró la dicha jornada** no se pudiese descubrir cosa de provecho ni que se pueda poblar, padeciendo en los dichos tres años yo y la dicha mi gente tantos trabajos, tantos infortunios y tan extraños y tan extraordinarios acontecimientos, que pone honor al entendimiento volver tantas desventuras a la memoria, porque cierto que aún con todas parece que es imposible creerlas todos y hasta que me vi sin gente ninguna porque, dejada aparte la muerte, se me huían y ha huido en diversas veces mucha cantidad de gente. **Nunca salí de la dicha jornada y así salí con veinticinco hombres solos, habiendo entrado con trescientos; y vuelto a este reino con intención de volver al dicho descubrimiento por otra banda, hallé al doctor Venero, presidente que fue de esta audiencia real de este reino, tan contrario y tan enemigo declarado por las causas que a él le parecieron y que yo no refiero,** porque aunque ya no sea mi superior ni mi juez se debe tener gran respeto y gran advertencia y miramiento a los que lo han sido, pero notorias son las causas de enemistad de entre él y mí, perpetuas, y harto azote ha sido mío, aunque no bastante según mis pecados, que salido él de su estudio venga a hacerme una guerra cruel aquí y en España tomando por título y color para ello el nombre de justicia contra aquel que casi que antes que él naciese o a lo menos antes que le naciesen las barbas, le habían salido ya canas en servicio de vuestra majestad tras todo lo cual yo caí doliente y estuve a la muerte, como es notorio que aún todavía no estoy sano de aquella enfermedad, **no pude con la falta de salud y con la contradicción de Venero continuar lo que tenía pensado de volver a la jornada del Dorado, que así la llaman.** Por otra parte, después de lo cual, vino a esta tierra el licenciado Briceño por presidente de vuestra alteza y, queriendo yo esforzarme aunque con falta de salud **todavía a continuar mis pensamientos del Dorado**, se ofreció que el dicho licenciado Briceño, vuestro presidente que haya gloria, halló este reino muy trabajado por causa del levantamiento de las sierras que se habían revelado los naturales contra el servicio de vuestra alteza y de tal manera que vaya la cosa que los mismos rebelados salían a los llanos del reino salteando y de tal suerte que ni se podrían ya labrar minas de oro en esta provincia, ni hacerse cosa en ella, especialmente en la tierra caliente que supiese a paz ni a quietud; y entonces vuestro presidente y oidores, visto esto y la necesidad que había, de presto se me dio*

revirtiéndome de la jornada que yo tornaba a proseguir, me mandaron que fuese a esta otra *y que* ***pues había descubierto este reino que lo restaurase*** *y lo tornase a ganar de nuevo, …, tomé la mano e hice gente y vine luego a las dichas sierras* ***cargado en hombros de otros hombres, porque no me podía tener en pie por causa de mis indisposiciones*** *y de esta forma comencé la dicha pacificación y la proseguí y acabé, en la cual me mataron mucha gente los bárbaros y entre ellos a mi sobrino Jerónimo Hurtado de Mendoza y de Quesada, el cual era a quien tenía vueltos los ojos en este reino; …*

Sobre las distintas expediciones que se hicieron en la búsqueda del Dorado tengo extendido el tema en mi sitio Web. Quiero remarcar la insistencia de algunos conquistadores que fracasados y estruendosamente nunca desistieron en su empeño, tenían una dirección geográfica del eje central del Imperio gobernado por **los Omeguas** al oriente de la cordillera y **su extensión** hasta el río Magdalena, Un solo ejemplo de la secuencia es suficiente para ilustrar lo dicho.

Pedro de Silva viene en **1566** con el capitán **Diego Soleto**, (Silva va a España a denunciar el hallazgo de las cultas y ricas tierras que encuentran y pedir la gobernación, ya con el título conseguido arma una expedición y fracasa, arma otra expedición y muere).

Diego Soleto queda en la sabana; con **Jiménez de Quesada** sale en busca del Dorado en **1569**, es cofundador de Tocaima y de Altagracia en los Sutagaos en **1580**, disputa la propiedad de ese territorio a Juan López de Herrera hijo **de Alonso de Olaya Herrera**.

Pedro Ordóñez de Cevallos, (el clérigo agradecido)

CAPITULO XXIV

Donde se da cuenta de lo que me pasó en Santa Fé y visita de Antioquía y Gobernación de Popayán.

Ofrecióse que el capitán Sotelo tenía en depósito una provincia de indios que les llaman sutagaos; pidieron se poblasen; quiso ir con gente; estaba allí el capitán Juan López de Herrera, que decía ser en su conquista y gobernación; entré de por medio, y con gente de la que ambos capitanes tenían fui á los sutagaos, juntamente con los dichos capitanes, y poblamos la ciudad de Alta Gracia; y por llamarse el cacique mayor Suma Paz, la llamé Alta Gracia de Suma Paz. Con la gente que sobró me entré por aquellos llanos hasta San Juan de los Llanos, que es una ciudad de españoles que está distante de Santa Fé ochenta leguas en medio de aquellas montañas, donde me rehice .....

Gonzalo Jiménez de Quesada estaba negociando su Gobernación de Pauto y Papaneme con **Alonso de Olaya Herrera** antes de morir en **1579.** Olaya en **1580** consigue ser Gobernador del amplio territorio Sutagao hasta el Caguán, funda tres pueblos, Nuestra Señora de Altagracia del Sumapaz, San Juan de Yeima en el **Gua**viare y Espíritu Santo del Ca**guá**n, posteriormente adquiere las tierras del **Valle de la Plata y San Juan de los Llanos.**

Soledad Acosta de Samper **año1883**, dice de **Alonso de Olaya**:…

*….**y además de 80 años de edad**, capituló con el presidente Aux de Armendáriz la conquista **del Valle de la Plata y** Moque**gua,** lo cual hizo á su costa con 150 hombres de armas. Aunque llevó á efecto la excursión, no volvió de ella, porque pereció en la jornada. Sus compañeros trajeron sus huesos á Santafé, y los sepultaron en la Catedral de esta ciudad.*

Simón tomo 3, Noticia 7 Capítulo XXXV página 266

*…sintiéndose **el Capitán Alonso de Olalla** defraudado de sus intentos, **y que la muerte del Adelantado Quesada había cortado los pasos á la entrada que pretendía hacer á su Gobernación**, **según el concierto de ambos**, trató luego de tomar asiento con el Doctor Don Lope de Almendaris, Gobernador Capitán General del 'Nuevo Reino de Granada y Presidente, de su Real Audiencia, para hacer otra entrada en otras provincias más al Sur de las del Gobierno del Adelantado, **en que se comprendían las provincias de los Moqui**guas, Ajes y Valle de La Plata,** nombre éste con que se llamaban, aunque se comprendían otras muchas, obligándose **á pacificar estas tierras, que tienen aguas vertientes sobre el Río Grande de la Magdalena por la parte de la cordillera que mira al Poniente, y aguas vertientes al Este por toda la cordillera que comienza desde el pueblo de Pasca y corre al Sur hacia la Villa de La Plata y Timaná, cien leguas de longitud y otras tantas de latitud;** obligándose a las comunes condiciones que se le suelen capitular en tales asientos, como…..., **todo á su costa, y que descubriría, apaciguaría y poblaría la tierra dentro de seis años**, con que Su Majestad le diese estas tierras en gobernación por su vida y la de un sucesor suyo, y que le poblase tres ciudades de españoles, le diese título de Adelantado perpetuo para él y sus herederos,….. Tomado este asiento, que fue á **veintisiete días del mes de Noviembre del mismo año de mil quinientos setenta y nueve (1579)**, **hizo leva de gente, y con la más que pudo dio principio á su jornada pasando por los indios, desde cuyos fines al Sur tiene sus principios esta Gobernación del valle de la Plata,** y habiendo comenzado la conquista y pacificación atropellando por algunas dificultades que se le iban ofreciendo á cada paso, **le cortó los suyos la muerte dando fin á sus días antes que acabase los suyos el mismo año, estando en la conquista de los Moqui**guas**, á donde un hijo suyo, que le acompañó desde el principio, llamado el Capitán Juan López de Herrera, desecó el cuerpo….*

Omeguas en el Meta y Omaguas de Chiribiquete.

Serranía Omegua en el departamento del Meta en mi Web:
http://www.eldoradocolombia.com/la_cultura_omegua.html

Imagen Wikipedia,

Geoglifos en Chiribiquete? . Refugio del Imperio de los Omegua a partir del siglo XVII.
Ver: http://www.eldoradocolombia.com/el_hombre_dorado.html

Geoglifos de la amazonia.

Geoglifos de Acre Brasil

En 1977 el profesor Ondemar Días, del Instituto Brasileño de Arqueología de Río de Janeiro, los incluyó en el inventario nacional arqueológico; desde entonces ya se han detectado más de 250 geoglifos. ***Se trata de prolijas zanjas o fosos de 1 a 4 metros de profundidad y unos 12 metros de ancho*** *-reforzadas en sus lados por la propia tierra de la excavación- que forman diferentes diseños, algunos de* ***300 m2 de superficie****: círculos, cuadrados, rectángulos, rectas, paralelas o en forma de "U".* Fuente: pueblosoriginarios.com/sur/amazonia/acre/geoglifos_acre.html

He denunciado a expertos acreditados **esas huellas de vegetación con formas redondeadas de las mesas de Chiribiquete y la similitud que tienen con los Geoglifos amazónicos**. Las anomalías de la cumbre norte que inicia la serranía y unas líneas en la base del tepuy que evidencia Google Earth y podrían ser la huella de una antigua ciudad.

Cumbre, coordenadas para Google Earth: 1.569970° -72.965625°
Base, coordenadas para Google Earth: 1.587002° -72.971052°

Murciélagos de Chiribiquete en los siglos XVIII, XIX, XX

A principio del siglo XX se produce la última gran búsqueda de una civilización en la amazonia, la de Percy Harrison Fawcett, y su búsqueda de la tribu de los Murciélagos, **ver:** http://www.eldoradocolombia.com/percy-fawcett.html

Murciélagos, Omaguas, río Yari o de los engaños.

Geografía física y política de Felipe Pérez, **año 1863**.

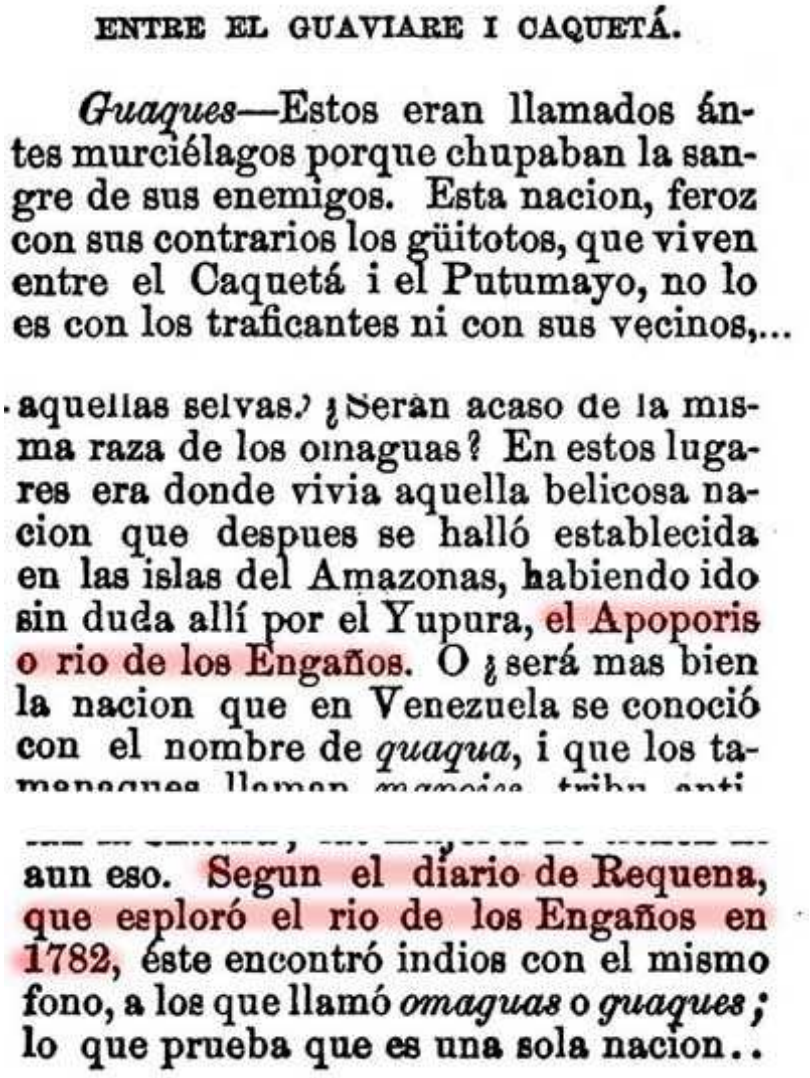

ENTRE EL GUAVIARE I CAQUETÁ.

Guaques—Estos eran llamados ántes murciélagos porque chupaban la sangre de sus enemigos. Esta nacion, feroz con sus contrarios los güitotos, que viven entre el Caquetá i el Putumayo, no lo es con los traficantes ni con sus vecinos,...

aquellas selvas? ¿Serán acaso de la misma raza de los omaguas? En estos lugares era donde vivia aquella belicosa nacion que despues se halló establecida en las islas del Amazonas, habiendo ido sin duda allí por el Yupura, el Apoporis o rio de los Engaños. O ¿será mas bien la nacion que en Venezuela se conoció con el nombre de *quaqua*, i que los ta-

aun eso. Segun el diario de Requena, que esploró el rio de los Engaños en 1782, éste encontró indios con el mismo fono, a los que llamó *omaguas* o *guaques*; lo que prueba que es una sola nacion..

El libro Sierras y Serranías de Colombia dice de Chiribiquete:

En la actualidad, la serranía está prácticamente deshabitada. Fuera de algunos individuos mezclados con los Koreguajes del Orteguaza y con unas cuantas familias establecidas en Puerto Nare en el Vaupés, los Karijonas prácticamente se extinguieron. Las investigaciones relacionan a los ***Karijonas con las actuales tribus Guakes, Huakes, Umauas, Murciélagos o Kalijonas****, todos pertenecientes a la familia macrolingüística Karib. Igualmente parecen serlo los Riamas, ubicados entre el Yarí y el alto Apaporis; los Guaguas y los Caicushana, un poco más al occidente de este mismo sector y los Mahotayana y Yacaoyana, que tienen vestigios lingüísticos Arawak, aunque son netamente Karijona y Karib.*

El Homínido Americano.

Relación de un nuevo intento para salvaguardar los restos de:

Los ‘Pequeñitos’ que convivían con los Sutagaos

El compromiso de hace muchos años con nuestro Imperio me exige salvaguardar a este gran **patrimonio Arquitectónico-arqueológico** de las riberas del río Magdalena que se **acompaña de un mayor tesoro y es la prueba material de un "homínido americano" de muy pequeña talla pero superior en inteligencia y con una percepción extrasensorial diferente a la de las tribus indígenas de América.**

La búsqueda de esos restos fue lo que me motivó a limpiar en el **año de 1985** a algunos hipogeos **saqueados en la mitad del siglo XVI,** como denuncié en su momento y tengo expuesto en la Web. Durante largos siete meses continuos retiré con sumo cuidado la tierra y piedra con que se habían rellenado las cámaras encontradas con la esperanza de hallar esos pequeños huesos dentro de esas toneladas de piedra.

No busqué en ese entonces nada más que esos restos y fue lo que pudo establecer el ICAN que demandó mi investigación en ese tiempo. Esa es la verdad que no pudieron desvirtuar las autoridades por más que lo intentaron en **1985,** y fue lo que me dio y da la fuerza moral del año 2014 y en este principio de 2015 para seguir dirigiéndome a todas las autoridades, estamentos del Estado y, porque no, **a la comunidad internacional hasta conseguir la salvaguarda de esos restos, de esa extraordinaria arquitectura subterránea, del derecho de los propietarios de tierra y el reconocimiento de nuestro Imperio.**

Los pequeños homínidos **están descritos en Norte América como poseedores del veneno en las arma defensivas, lo que explicaría y porque no achacar la perdición de las tribus de todas las Américas a la discriminación en el uso de esa letal defensa.**

*…..en las montañas de San Pedro en **Wyoming**. Cuando el polvo comenzó a asentarse, los prospectores hicieron un descubrimiento sorprendente — vieron que habían abierto una pequeña habitación, de aproximadamente 1.2 metros de altura, 1.2 metros de ancho, y unos 4 metros de profundidad en donde se encontraba los restos de un pequeño humano. Los orígenes de este pequeño humano eran un misterio. Las tribus nativas locales norteamericanas eran conocidas por contar historias de legendarias "gente pequeña", "diminutos espíritus", o el Nimeriga. **En algunas de estas historias, la gente pequeña tenía poderes mágicos o poderes curativos**. En otras historias**, ellos eran una tribu feroz que atacaban a los nativos norteamericanos con flechas envenenadas. "Cuidado con la gente pequeña!" era una expresión muy común.** Las tribus, sobre todo la tribu Shoshone**, hablan de la "gente pequeña" como una raza agresiva que median aproximadamente 50 cm.** Según la tradición nativa ellos vivían en las montañas de San Pedro en el centro sur de Wyoming**. A menudo se decía que si uno de los Nimerigar se enfermaba o era viejo, morían a manos de su propio pueblo con un golpe en la cabeza,*** (practica de alguna tribus de Huila, Meta, Guaviare) *También decían que las pequeñas momias traían mala suerte a cualquier persona que los encontraba, y hasta la fecha los nativos norteamericanos advierten a la gente de su tribu de las "personas pequeñas devoradoras" que vagan por la Cordillera de San Pedro de Wyoming. La mayoría de estas afirmaciones se consideraron folclore hasta el descubrimiento de lo que hoy se conoce como la momia "Pedro".*

A los siguientes artículos de internet se suma el artículo de **28 mayo 2014** de RT, son interesantes los comentarios de los lectores y tener en cuenta que más de esto se irá sucediendo.

http://actualidad.rt.com/cultura/view/129448-iran-ciudad-enanos-viajes-gulliver

Artículos de Internet sobre la raza chiquita.

De acuerdo a **Garry Nolan**, experto en Medicina de la Universidad de Stanford, con la disección de dos costillas de la criatura lograron obtener **médula ósea**, con la que pudieron descartar que se trataba de un feto o un mono. "La secuencia que obtuvimos de la mitocondria nos señalan con un gran porcentaje de acierto que **la madre es una indígena chilena**. Otra cosa que nos dimos cuenta inmediatamente es que es un varón. **Probablemente murió en el último siglo**", señaló Nolan de acuerdo al Huffington Post. Según los análisis, los resultados arrojaron que Ata era una **"interesante mutación" de un humano** que sobrevivió a su nacimiento de **seis a ocho años.**

"Respiraba, comía, metabolizaba. Queda la interrogante de qué tan grande era cuando nació. El ADN cuenta la historia y tenemos técnicas de computación que **nos permiten determinar, de hecho, que esto es humano**".

http://www.siriusdisclosure.com/evidence/atacama-humanoid/

DC: ¿También lo ha visto la **Universidad de Granada**?

RN: Sí. Fue en ese congreso de **Lanzarote** en donde, para salir de dudas, nos recomendaron que hiciéramos un análisis de ADN al "ser". Precisamente en ese evento conocimos a **D. Miguel Cecilio Botella**, catedrático de **Antropología Física de la Universidad de Granada**, que se brindó a efectuar ese análisis de ADN. Así que, pasados unos días, nos presentamos en la **Universidad de Granada**. Allí fueron muchas personas de todos los departamentos los que se interesaron por el "ser". Recuerdo que el antiguo decano nos dijo: "Tened paciencia porque a la ciencia le cuesta mucho admitir las cosas nuevas". La misma persona que analizó el ADN de **Cristóbal Colón** fue quien analizó el ADN del "ser". Al cabo de unos meses, el **Dr. Juan Carlos Álvarez** nos dijo que se trataba de una momia correspondiente a un ser de raza amerindia, que era una hembra y varias cosas más, sin mayor trascendencia, con las que no estoy en absoluto de acuerdo. Porque el "ser" de amerindio no tiene nada: 13 centímetros, con cresta, la longitud de las extremidades, el tamaño de la cuenca de los ojos...

DC: Me decías que paralelamente a este tipo de estudios, habíais iniciado una línea de investigación que aportara información acerca del entorno en el que debió vivir ese "ser", ¿verdad?



RN: Entramos en contacto con una investigadora colombiana, **Gilda Mora**, que me abrió los ojos al decirme que tenía noticias de estos seres, que habían existido en tiempo de la conquista española, de **Nueva España** y que, incluso hoy en día, se tenía referencias de ellos en un lugar llamado **"El cerro de los enanos"**, en **Colombia**, de muy difícil acceso. Esas historias hablan de una civilización de seres diminutos, de unos 35-40 centímetros, que vivirían en lo alto de las montañas. Y eso encaja con la momia del "ser" que tenemos, porque se trata de un individuo joven, de ahí que mida apenas 14 centímetros, además sabemos que los procesos de momificación el cuerpo se encoge un poco.

DC: Pero la ciencia se enroca en la hipótesis del feto.

RN: Desgraciadamente, así es, al menos en público. En cierta ocasión el **Dr. Parés** me dijo que si conseguíamos un segundo ejemplar, entonces no habría opción y la ciencia debería reconsiderar la hipótesis de que se trataba de un simple feto. Así que en 2008 organizamos una segunda expedición, pero esta vez no ya para documentar posibles casos de OVNIS sino con el propósito de localizar un segundo "ser" que confirmase que estamos ante un desafío que hay que investigar en profundidad. Ciertas informaciones, que recabamos de unos y de otros, nos llevaron hasta **Pachica**, en el desierto de **Atacama**, un lugar muy alejado de donde **Oscar Muñoz** encontró la primera momia. **Pachica** es una población pequeña, de casas modestas y una vez allí entablamos amistad con sus habitantes que nos llevaron al lugar en el que, según nos dijeron, habían encontrado otro cadáver muy parecido al "ser", metido en una vasija, que es como se enterraba a los *gentiles*.

http://www.dogmacero.org/el-ser-de-atacama-no-es-un-fraude-entrevista-a-ramon-navia-osorio-villar-2/

Familia Omegua-Sutagao

A Sutagao y Omegua los consideré y hoy ratifico son una sola familia, lo sustenté en su momento a todas las autoridades de la Nación**. Descubrí y denuncié como cultura la existencia de los Sutagao en el año 1985, Sutagao-Omegua en el año 1999, en el año 2000, en el año 2002, y a mediados del año 2003**. A finales de ese mismo año son públicas mis denuncias e investigaciones en Internet (eldoradocolombia.com)

Nuestra ciencia conoce de este territorio desde 1985 y desde ese tiempo se mantiene Velado, las autoridades han recibido "legítimamente" y publicado la información de algunos investigadores licenciados que por supuesto han excluido **la jerarquía y secuencia** de esta región en sus informes, el exabrupto se prueba con los distintos "estudios" efectuados a través de los años

Saqueo de la metrópolis subterránea en la conquista.

Los dos factores que permitieron se produjera un saqueo tan general sobre un territorio tan amplio **sin dejar memoria** están expuestos en las crónicas.

1º Los indígenas que trajo Belalcázar en lengua y costumbres diferentes a los locales facilitó la mano de obra y la ofensiva militar en el sector para lograr el levantamiento del complejo subterráneo sin el conocimiento de los cronistas y de las autoridades españolas, **2º** La inmensa fortuna que adquirió **un solo español cercano a la región es contundente**, las leyendas sobre ese español y su fortuna han traspasado los tiempos envueltos en el misterio.

La ubicación de los súbditos del Inca entre Fusagasugá y Tocaima la brinda una petición de privilegios castigada con el destierro en:

Altagracia de Sumapaz

Memorias para la historia de la nueva granada **año 1848** página 98

sabores. Allegábase a esto, que las desarregladas pasiones de Hernan eran halagadas por estas jentes, quienes pusieron a su disposicion las mas hermosas mujeres que habian conducido del Perú, de donde tambien trajeron muchos indios peruanos que fueron repartidos en dos parcialidades con los nombres de Chachas i Cajamarcas, avecindando a los primeros en Fusagasugá i a los segundos en la esplanada de Bogotá, cerca de la punta de Chitasugá.

Fusagasugá historia y geografía **año1919**, Julio Sabogal. S. presbítero.

CAPITULO VIII

Fundación de la ciudad de Nuestra Señora de ***Altagracia.***

Sometidos definitivamente los Sutagaos y los Panches, se presentaron los españoles Pedro Ordóñez Ceballos, Juan López de Herrera y Diego Sotelo*, quienes después de recorrer y de admirar el hermoso panorama, se decidieron por la fundación de la ciudad de* ***Nuestra Señora de Altagracia,*** ***en el año de 1580****,* ***en la meseta comprendida entre los ríos Batán y Guavio****. A poco tiempo llegó a ser de tanta importancia, que le disputó la supremacía a Santafe de Indias. En uno de los libros parroquiales se lee: "Por una tradición no desmentida se sabe que a* ***fines del siglo XVI****,* ***los habitantes de Altagracia, por haber mantenido un pleito con la Audiencia de Santafe*** ***sobre privilegios****,* ***fueron castigados; por orden real, mandándolos bajo partida de registro a habitar los pueblos destruidos por el Cotopaxi y otros volcanes, en el Ecuador.*** *El doctor Manuel María Aya dice que el pueblo a* ***donde los desterraron se llamaba Tacunga…*** (Latacunga)

Solo los indígenas de Perú y Ecuador que deja Sebastián de Belalcázar en la sabana (unos 1.000) **en 1539,** pudieron hacer requerimientos y exigencias motivados por su categoría de súbditos del Inca en esos tiempos.
Los indígenas que trajo Belalcázar provenientes de los ejércitos del Inca fueron cuidadosamente seleccionados por él y su dote más preciada cuando decidió retirarse de la fila de los Pizarro.

De los españoles que trae Belalcázar del Ecuador **sobresale para la historia** un simple soldado de nombre **Juan Díaz** fundador y residente de Tocaima, Díaz tenía mujer indígena traída de Quito. Cuando los españoles se casaban con mujer india solo les era permitido hacerlo con las hijas de caciques o guerreros importantes, esta mujer seguro que no fue la excepción, pudo tener algún o mucho dominio sobre los indígenas de su misma etnia poblados en lo que fue Altagracia y obtener **el conocimiento de la metrópolis subterránea del Magdalena que su marido explotó ayudado por un esclavo negro.**

El esclavo negro pudo ser el capataz de los súbditos Incas, la crónica dice que ese esclavo le beneficiaba las minas secretas que jamás se pudieron encontrar y lo convirtieron en el hombre más rico de su momento. En **1550** Díaz era famoso por su fortuna.

De mi sitio Web:

….Estudiando los cronistas hay un hecho que puede interpretarse como confirmatorios del hallazgo de los Hipogeos durante la conquista: existió un español de nombre Juan Díaz, este hombre fue soldado raso, llegó con Belalcázar y fue uno de los que quedó en la sabana mientras él viajaba a España, participó en la fundación de Tocaima y se quedó en esa población. Posteriormente fue uno de los hombres más ricos de toda la conquista como queda consignado en todas las crónicas, la explicación a su fortuna fue, que en la tierra que le había correspondido o solar en el repartimiento de la población, encontró sacando unas yucas unos hormigueros, que estas hormigas habían hecho montañas de oro para limpiar la tierra, él recogió ese oro y lo fundió, dicen las crónicas que no se podía pesar normalmente sino que se pesó por fanegas.

Mi especulación consiste en dos puntos, en los Hipogeos no se encontró resto redondo que perteneciera a vasija, estas eran la ofrenda y en ellas se colocaban los líquidos y comidas para la otra vida, si no existió resto cerámico pudo ser que los recipientes fueran en oro, y este oro fuera el fundido por el soldado Díaz. Dicen los cronistas que los hormigueros se los ayudó a limpiar un esclavo negro que tenía. Díaz era un simple soldado, no podía tener un esclavo negro y menos en esos tiempos, los primeros que llegaron a la sabana y comerciados fueron traídos muchos años después.

Belalcázar viajo a España desde la sabana a conseguir favores, su pretensión involucraba toda la tierra que él había pisado, dejo parte de su soldados en la sabana y con ellos también buena copia de indígenas. Las expediciones trasportaban cientos, pasando a miles muchas de ellas, Belalcázar, traía indios de las zonas del Cauca, Quito, muchos del Perú, y negros, que solo él como conquistador se podía pagar.

Quedaron en la sabana que fue lo pactado, y quedó consignado en actas, al cuidado de los intereses de Belalcázar cerca de una veintena de hombres de su confianza, la cantidad de indígenas que debían cubrirlos no está establecida, al cuidado y para cuidar a sus hombres hasta su regreso. Sí se puede conjeturar el manejo de Díaz de una mano de obra fiel a él y no a otro español ni cacique cercano, y la temprana muerte de Belalcázar lo deja dueño de la situación y fortuna…..

Presumo que la ceremonia de las botellas, la lapidada de los hipogeos y los asienticos, se debió hacer con el propósito de convencer a los obreros indios extranjeros a esa tierra que no recibirían daño por la profanación. Se les debió presentar más bien como una obligación la erradicación y destrucción del diablo, (acaso también el mismo conquistador se necesitaba convencer de eso a sí mismo). Díaz trabajo solo sin oposición, una confrontación hubiera tenido víctimas, alertando al resto de españoles de Tocaima, estaría escrita y no lo de las hormigas, la cercanía española en la nueva población de Tocaima y la devastación de los Panches, pudo hacer emigrar a los Sutagaos tierra adentro protegidos con la barrera natural que brinda el Cordón Bolivia desamparando las vegas del Magdalena, igual estrategia usaron los Omeguas y muchas tribus...Continuar en:

http://www.eldoradocolombia.com/sobre_los_sutagaos.html

Las colindantes tribus Panche.

Tocaima, la frontera.

Tocaima **es llamada la capital de la salud**. Su nombre se debe a las aguas termales **que los indígenas conocían y sus distintas propiedades en y de cada vertiente**, Gonzalo Jiménez de Quesada estuvo un tiempo usando de esos baños en el **año 1539**, camino a España.

Medardo Rivas, **año 1883** en sus tradiciones de Tocaima nos deja un relato:*…Entre aquellos había caído la reina de los indios,…hija del cacique Tocaima…Esta mujer, como sucedió muy frecuentemente durante la Conquista, después de prisionera y esclava, se apasionó de uno de los españoles y fue de grande utilidad para Quesada.*

***Ella le aconsejó que no situase la ciudad en la orilla occidental del río**, porque estaba expuesta á las invasiones de infinidad de pueblos que vivían en Copó, **Lutaima y toda la cordillera, sino en la oriental, pues así estaba resguardada por el río, al que los indígenas tenían miedo;** y trajo su tribu á situarse en la margen del río.*

Según leemos se respetaba o temía a **ese sector sin historia** que se atrevió a ocupar la tribu del Guacaná al abrigo español. La tribu de Tocaima era **Gua** a la llegada de los españoles, el cacique se llamaba **Guacaná**, los lugares adyacentes tenían nombres como Anundá, Cualatá, acuatá, Apauta, pandal, Guataquí, Limba, etc. nada que ver con los **IMA.**

En el primer contacto con los Panches se acomoda a los conquistadores un indígena que llaman el negrito; este astuto Panche es el encargado de guiar y servir de mediador

en la sujeción de las tribus. El principal cometido de esa primera incursión era llegar a los nevados donde denunciaron los Chibchas existía a su alrededor gente muy rica y todas sus vasijas eran de oro. Los Panches desvían a los conquistadores del amplio valle del Bogotá, su desembocadura, **la margen derecha del río Magdalena y su espectacular infraestructura subterránea** (que hoy se debe rescatar) enviándolos a las minas de Mariquita.

Descubrimiento y colonización de la Nueva Granada en el siglo Décimo Sexto:

á las alturas vecinas. Vanegas envió sus intérpretes á convidarlos con la paz y requiriéndolos se sujetasen al Rey, y en respuesta mandaron como mensajero un gallardo jóven, pintado de negro, que les dijo que su cacique no convenia por ahora en sujetarse, y que la materia seria considerada despacio; pero que si lo que pretendian era pasar por sus tierras, sin detenerse en ellas, les ofrecia que nunca serian molestados, como no lo habian sido ni aun las mas pequeñas partidas de cristianos que habian bajado en diversas ocasiones á embarcarse en el rio Grande. Continuó de esta manera su viage Vanegas hasta el Magdalena, el cual pasó en canoas que halló abundantemente en la orilla derecha, y, siguiendo al poniente, el Indio guia los condujo á un rio que llamaron del Venadillo, por un ciervo doméstico que criaban algunos indígenas en cierta casa [1]. Mas adelante hallaron el sitio en que el indígena les indicó estaban las minas; y, en efecto, cavando y lavando hallaron abundantes muestras de oro, y, por aquellos indicios se persuadieron de que el guia no los engañaba. Determinaron pues volverse, des- .....

El negrito guía a los conquistadores desde Tocaima por Jerusalén a **Guataquí**, **este lugar fue el pueblo de las canoas y no Girardot como hoy se quiere interpretar.**

Pedro de Aguado Historia de Santa Marta y Nuevo Reino, tomo 2

CAPITULO SEGUNDO (Instrucción al contenido)

Que trata de otra salida que hizo Martin Yaüez Tafur, y como conquisto y truxo de paz a los indios de la provincia de Xaquima y ***de Guatagui****, y de la fundación de la ciudad de Tocaima.*

Capítulo 10*….****De Xaquima, caminando, fue a dar el capitán Maldonado con su gente a un pueblo llamado de las Canoas****, puesto en las riveras del Rio Grande, donde los naturales procuraron defender su tierra y casas; pero fue vana pretensión, por ser fácilmente desbaratados y ahuyentados de los nuestros, con pérdida de muchos yndios.* ***Pasaron los españoles el Rio Grande, de la otra banda, por junto a un pueblo llamado Onda,*** *donde ni en el pasar del Rio ni en el entrar en el pueblo tuvieron ninguna resistencia de indio….*

Río Patí-Bogotá.

El río Bogotá atraviesa la sabana. El creer de los Muiscas era que Bochica con su vara creo el salto de Tequendama para desagotar la Sabana, el río era sagrado para ellos y posiblemente no les era indiferente a todas las tribus incluidas las Panches que también habitaban en sus orillas.

Para todos los pueblos de América era importante la localización oriente-occidente, y norte-sur para ubicar sus sementeras, templos, casas y sepulcros. En la desembocadura del río Bogotá se daba la desviación oriente-occidente del río Magdalena.

No encuentro referencias de la zona de Girardot en la crónica del descubrimiento y conquista; en la colonia fue llamado ese territorio la chivera, hasta el siglo XIX.

Simón afirma que a la altura de la desembocadura del rio Bogotá en el Magdalena estaban los Yaporoges:

*….tierra muy caliente**, poblada por ambas partes de los indios Poinas o como llamaban los españoles Yaporoges, por su Cacique de ellos llamado Yapaocos: estos eran tantos, que cogían sus poblaciones ambas márgenes de este gran río, desde el de Cuello hasta el Lache, que entra en el grande en frente de Neiva;…***

Los puntos rojos en este mapa de 1906 señalan los ríos Coello, Bogotá, y Fusagasugá o Sumapaz.

Parece que el río Bogotá fue desviado hace muchos años para que la toma del acueducto de Girardot y que está ubicada en Ricaurte estuviera libre de sus aguas ya contaminadas; la desembocadura original según me informaron estaba muy cerca del signo de interrogación que coloco en la imagen satélite de Google Earth, la obra tengo entendido la ordenó Mariano Ospina Pérez.

Si esto es verdad la arqueología de al menos los últimos 50 años se ha entretenido estudiando y buscando la historia indígena sobre la quebrada Salsipuedes, que al parecer fue la que recibió las aguas del río Bogotá.

¿Camellones y albarradas en el valle del Río Bogotá?

Coordenadas 4°21'13.96" - 74°46'16.09" 4°21'4.90" - 74°45'46.27"

En la otra banda del río, coordenada 4°20'57.67" - 74°46'34.25"

La arqueología ha estudiado los **camellones del río Bogotá en el río Tunjuelo y en Soacha,** pero los del valle de su desembocadura no los nombra o no conoce de ellos.

Camellones en América:

Camellones del río San Jorge Colombia

Camellones del Beni en Bolivia

Los límites de los Sutagaos (Tunjuelo y Usme) que entrega el Padre Antonio Julián:
…y la de los Sutagaos, que eran los que desde Tunjuelo y Usme se extendían por las orillas y cercanías del río Fusagasugá, hasta el río de la Magdalena. Agruparía a los constructores de los camellones del río Bogotá con culturas no Muisca más afín a las Zenú del río San Jorge y por supuesto a los camellones chontales y chinampas de los mayas de las zonas de Veracruz y Xochimilco, los de Guayas en el Ecuador, llanos del Orinoco en Venezuela, Guayanas francesas y Mojos en Bolivia, que entre otros construyeron estos sistemas.

Sobre la Ley.

He insistido en una revisión a la legislación desde el año 1999.

http://www.eldoradocolombia.com/lo_dicho_sobre_amparos.html

http://www.eldoradocolombia.com/guaqueria.html

La Ley y el oro.

Extractos de mi Web: sección: Guaquería. **EVOLUCIÓN DE LA GUAQUERÍA EN COLOMBIA.**
SIGLO XVI: En las primeras décadas de ese siglo, la crónica referencia oro en los montículos o "tumbas" del Sinú y nace la guaquería en nuestro país.
Estimulación: la búsqueda de oro.

Dividendos: peso bruto del metal después de depurado por medio de la fundición
---
SIGLO XVIII y XIX:

Estimulación: la búsqueda de oro.

Dividendos: Peso bruto del metal después de depurado por medio de la fundición.

SIGLO XX: A mitad del siglo XX se produce una especie de sociedad o matrimonio con coleccionistas privados y Oficiales (los Museos) compiten y compran todo lo hallado en las "tumbas".

Estimulación: la búsqueda de oro MÁS Los objetos varios.

Dividendos: venta de todo lo encontrado y se elimina la fundición.

SIGLO XXI: Principio del siglo XXI

Estimulación: La búsqueda de oro MENOS Los objetos varios. Muere el socio o cónyuge, debido a: Las Leyes y Decretos de Colombia.

Dividendos: PESO BRUTO DEL METAL DESPUÉS DE DEPURADO POR MEDIO DE LA FUNDICIÓN

Objetos varios: SE QUEDAN EN SITIO O SE DESTRUYEN

Considerando lo expuesto en los cuatro artículos de este Menú y analizando cuál de los males es el menor, queda por hacer esta Pregunta: ¿Que justifica seguir sosteniendo las leyes de amparo en Colombia?....

El oro es el soporte económico de casi todos los estados del planeta incluida Colombia, los objetos artísticos elaborados en oro tienen un valor intrínseco que desconoce el estado. La ley puede salvaguardar algunas piezas cerámicas pues suprime de tajo al comprador pero jamás lograra salvar a la orfebrería.

La **obra artística** elaborada en oro interesó al guaquero hasta **1997** cuando el Museo del Oro y el particular aún compraban el gramo de oro de acuerdo a la particularidad de la pieza existiendo una gama de valores que superaba en más de cuatro veces su precio oro bruto, **pagado al guaquero y también al arqueólogo titulado; suprimidos por la Ley el comprador oficial y el privado, le queda al objeto precolombino su valor en peso bruto de metal y se funde sin misericordia por la calidad de la obra artística, legado irrecuperable de nuestro antepasado.**

Los cristales.

Etnografía Chimila, Reichel-Dolmatoff, página 142

Chamana: ……*En un rancherío Chimila del alto río Ariguaní encontramos una anciana septuagenaria quien desempeñó este oficio y la cual, después de largas negociaciones,* ***consintió en vendernos su equipo mágico a pesar de la oposición del resto de la población. Enterrados en una mochila tejida de algodón y provista de un cabrestillo, se encuentran más de dos docenas de cristales de roca de forma irregular, mezclados con fragmentos de vidrio y cuentas de origen europeo****. En la unión del cabrestillo con la mochila, está amarrado el cascabel de un Crótalus horridus (fig. 13, e).* ***La importancia mágica de los cristales de roca*** *parece asimismo un rasgo típico para las tribus amazónicas, especialmente en la región del alto río Negro y sus afluentes. Los Arawak del río Isana y los Guahibo pertenecen a esta misma zona.*

La arqueología desconoce sin más, la importancia de los "cantos rodados" encontrados en los lugares arqueológicos asociados a los fragmentos cerámicos, jamás han sido materia de estudio, ni clasificado las **diferentes clases de cuarzos** que se encuentran en los yacimientos arqueológicos, no se ha tomado la arqueología la molestia de constatar la procedencia de estos cuarzos, "*canto rodado de alguna quebrada cercana*", **o muy lejana también.**

En la superficie del complejo Arquitectónico-arqueológico de Suarez se encuentra en mucha cantidad cantos de sardonyx, jaspe rojo y amarillo, cuarzo blanco, y muchísimo xilópalo, en Omegua del departamento del Meta se destaca la cornalina.

Extracto de mi Web, sección: Sobre los Sutagaos……Existen **lomas y terrenos cubiertas con canto rodado en el territorio Sutagao, San Agustín y Omegua**, que considero hecha por la mano del hombre, **no existe en la base de las lomas y en los terrenos que la rodean este elemento,** en algunos casos se **encuentra el canto rodado de más o menos la misma medida como si se hubiera seleccionado su tamaño, incluso color, para cubrir esa superficie especifica.**

Extractos de mi Web, sección: Los muros de Perú: **…"Para Cristóbal Colón**, para el grueso de los conquistadores, para los posteriores colonizadores, y para los expedicionarios de la actualidad, el mayor y mejor producto de trueque o de regalo a las tribus contactadas, fueron y siguen siendo las cuentas para collares, hoy siguen recibiendo vidrio, (chaquiras).

Las cuentas de cristal que trajo Colón y los posteriores conquistadores eran vidrios de colores**, los indígenas desconocían la manufactura del vidrio**, y no conocieron de la diferencia entre lo natural y lo artificial, **ellos sabían que "si brilla y tiene color "sirve"**, los españoles desconocieron el por qué los indios apreciaran tanto su producto.

La verdad es que nadie engañó a nadie, **el indio que encontró el conquistador "sabía" que una piedra traslucida u opaca de color intenso era más valiosa que cualquier metal, y por metal las cambiaron.**

…y que por más que indagó el conquistador no pudo conocer y aún desconocemos de qué manera las piedras indígenas precolombinas (algunas con dureza 8 en la escala de Mohs) fueron talladas, pulidas y agujereadas.

El europeo de esos siglos creía en las propiedades curativas de los cristales naturales, en toda la crónica se encuentran relacionados los hallazgos minerales en todo el continente, se describen los lugares y sus riquezas, piedras de ijada, etc.,.

Aglomerados artificiales.

En el Municipio de Suarez existen kilómetros de muros precolombinos sin reconocer, toneladas de canto rodado provenientes del río recubriendo lomas y sabanas sin diferenciar de los aglomerados naturales, zonas extensas de cenizas y lavas volcánicas donde predominan los fragmentos cerámicos en superficie claramente seleccionados, en decoración y pintura, notándose la mayor concentración de bordes de platos urnas y vasijas mezclados con los guijarros y rocas de piedra pómez, **impresiones de hojas en algunos peñones, en el piso y en las paredes de dos cámaras, pañetes y aglomerados de apariencia artificial en varios lugares.**

Historia del Reino de Quito en la América Meridional, tomo1 Página 27

En el órden de los semi-pétreos, entran dos especies de cal. La una es blanquísima y comun; y la otra casi negra, mucho mas fuerte que la blanca para las fábricas. Esta sola abunda en la provincia de Popayan. El yeso de dos especies, esto es, el de fabricar, y el que usan los pintores, es tambien comun. El primero de que no se sirven, ni lo usan para nada los españoles, lo conocieron y lo usaron con grandes ventajas los antiguos indianos, porque mezclándolo con cierta especie de betun, hacian algunas obras como de vivo pedernal. De esto son los estribos del puente poco mas abajo de la ciudad de Cuenca, que se conservan intactos; y de esto era la famosa via real de los Andes, de que todavía se ven grandes fragmentos. Llámase este yeso *pachachi*.

El dictamen científico de que Las "piedras" que conforman los muros de Sacsayhuaman fueron construidas, tiene aturdida a la arqueología del Perú.

Ver: http://www.eldoradocolombia.com/los_muros_de_peru.html

DATOS ETNOGRAGICOS DE LA ARQUOLOGÍA EN EL MUNICIPIO DE SUAREZ TOLIMA ALTERADOS, Y GRAVES OMISIONES DE LA MISMA CIENCIA EN ESTE Y OTROS LUGARES.

Son fatales en casi todos los levantamientos del país, usualmente se suaviza el desconocimiento con la repetitiva: “el grupo alfarero que habitó”, “grupos humanos que se asocian con las piezas”, etc.

Municipio de Suarez.

Los informes oficiales del territorio **presentan los planos de las construcciones subterráneas** y unas extensas descripciones de los distintos tipos de fragmentos encontrados dejando ver que el mayor empeño es minimizar el extraordinario patrimonio arquitectónico.

No se pronuncian los arqueólogos sobre la dureza de la roca conocida como peñón en el que fueron talladas las cámaras subterráneas, el aplomo y simetría de las construcciones. No cuestionan que herramientas fueron utilizadas para desbastar esa roca hasta conseguir **habitaciones de más de veinte metros cuadrados a tres y más metros de profundidad** que superan en mucho las que ahora usamos, y menos sobre el tiempo que pudo consumir el tallado y la extracción de los muchos metros cúbicos de residuo retirado.

Levantamientos, fotografías, planos y reseñas históricas de la arqueología:

Ajuar de oro, Álvaro Botiva Contreras: http://www.banrepcultural.org/node/83426

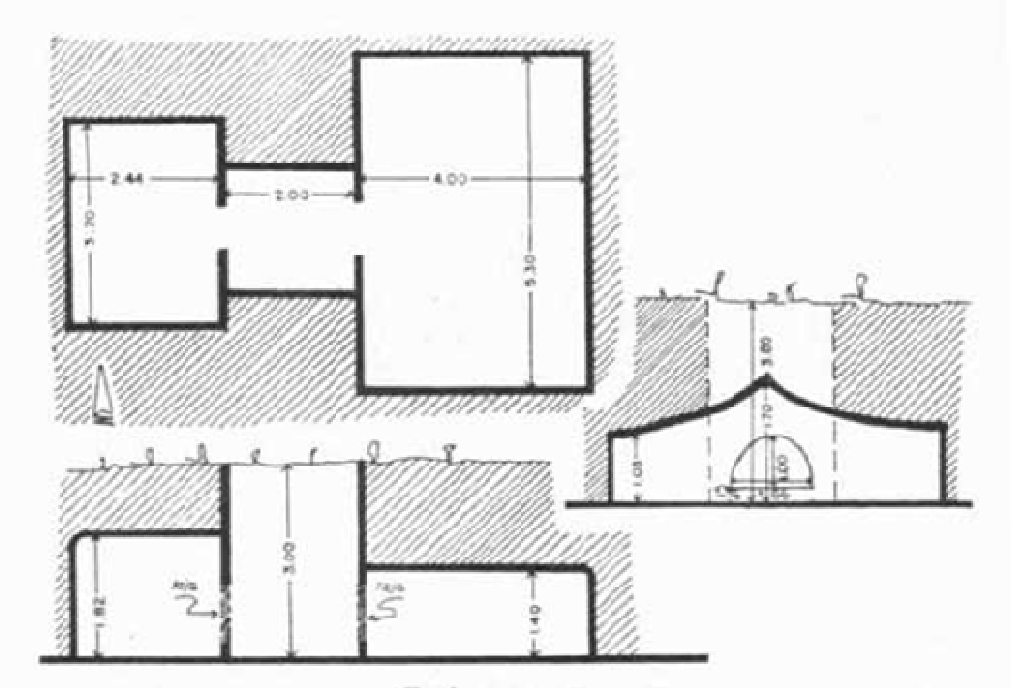

Arqueología del municipio de Suárez (Tolima). Dos tradiciones alfareras Por: Cifuentes Toro, Arturo. http://www.banrepcultural.org/node/83280

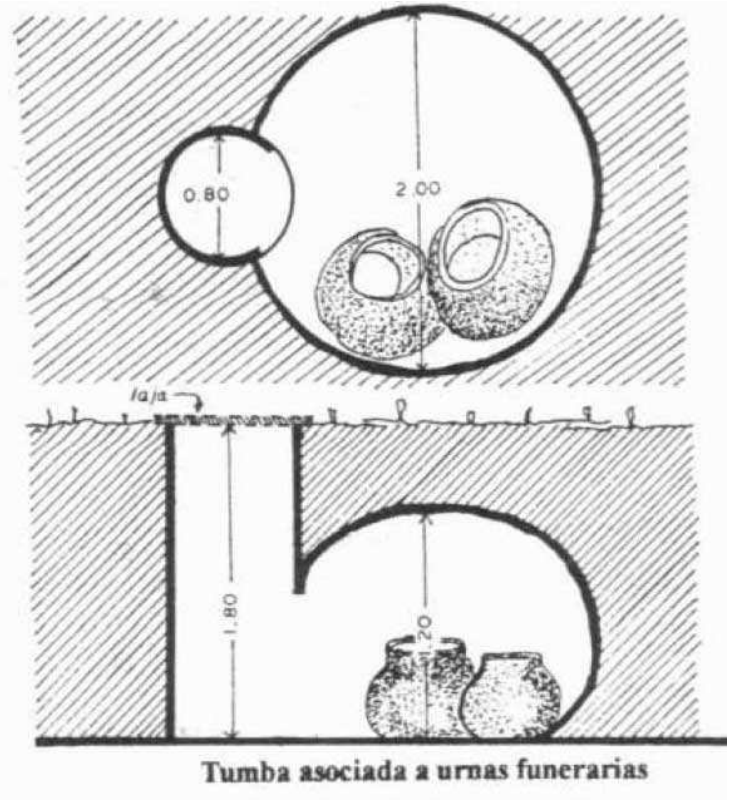

Tumba asociada a urnas funerarias

… La cámara oriental, presenta una planta rectangular con ***las dimensiones 5.30 m. de largo por 4.00 m. de ancho,*** *con la parte superior plana y una* ***altura de 1.40 m****. La cámara occidental, presenta una planta rectangular con las dimensiones* ***de 3.20 m. de largo por 2.44 m****. de ancho, con la parte superior plana y una altura de* ***1.82 m…***

…Como ofrendas, de acuerdo al material cerámico se encontraron algunos elementos ***similares a dúhos o bancas, elaboradas en arcilla y con motivos pintados en rojo, negro y blanco****,..*

…Por el territorio del municipio de Suárez, cruzó Hernán Pérez de Quesada, hacia 1545, y encontró los indígenas Iqueimas de la etnia panche, quienes tenían un asentamiento en el punto llamado de Pueblo Viejo *(probablemente el sitio de acuerdo a las evidencias cerámicas tardías puede corresponder a un sector de la vereda Hato Viejo)….*

La relación anterior es "ligeramente" modificada y pertenece al proyecto final de prospección para la licencia de la exploración sísmica pechui 2d, y se afirma sin ninguna vergüenza que es el propio Hernán Pérez de Quesada quien da el informe.

Por otra parte, hacia 1545, Hernán Pérez de Quesada se refiere a los indígenas Iqueimas, como habitantes del territorio que actualmente corresponde al municipio de Suárez, cuyo poblado luego fue fundado en 1827 (Cifuentes 1996).

…

Afirma conocer todos los estudios de la zona incluido el rico hallazgo de Botiva, más:

- La información que se obtuvo por parte de campesinos sobre arte rupestre, un posible cementerio guaqueado y muestras de cerámica indígena en veredas vecinas a las de la línea experimental, indican que no se puede descartar la riqueza arqueológica de la zona. Por lo tanto, se recomienda prospectar las otras seis líneas que comprenden el bloque Pechui, si se hace exploración sísmica en ellas. tal como se plantea en el PMA.

…

A estas "reseñas históricas", respondo:

Hernán Pérez hace la expedición del dorado en **1541-1543**, termina en Cali refugiado por Sebastián de Belalcázar, firma una carta al Rey en Popayán el **16 de mayo 1543**, en **junio de 1543** se encontraba en Popayán (documento1664). Lo trae Preso Lugo (Documentos inéditos para la historia de Colombia tomo VII). (Documento 1706), carta de Lugo al Rey, **18 de diciembre 1543***… sobre las cosas que Hernán Pérez de quesada y otros que a ellas le ayudaron, no he entendido en ellas****, más que haberlo hecho venir de la gobernación de Belalcázar,*** *donde aporto; y como supo que a este Reino yo venía por mandato de Vuestra Majestad, se huyó echando fama que iba a hacer la jornada del Dorado****, y lo he tenido preso y a buen recaudo...***

La ruta que tenían establecida los conquistadores para subir a Bogotá fue**: Popayán-Neiva-Tocaima**. **A Hernán Pérez de Quesada lo mata un rayo, MUERE en 1544.**

Otra ubicación y "descubrimiento de la tribu hecha por Hernán Pérez de Quesada":
…..en el territorio de Suárez gobernaba el cacique Iqueima y su principal población fue Iqueima ***ubicada probablemente en la vereda de Cañaverales, el territorio panche (Iqueima) se extendía desde la desembocadura del río Sumapaz hasta la quebrada de batatas, de allí en adelante era el territorio de los yaporogos*** *…. El territorio suarense fue descubierto por don Hernán Pérez de Quesada, hermano de don Gonzalo Jiménez de Quesada* ***en el mes de julio de 1543…***

Presumo que se ajustó a este municipio un concepto del Coronel Joaquín Acosta **del año 1848**, concepto en el que yo misma caí hace 15 años y ubique al Iqueima en la actual población de Pandi, negando la apreciación oficial de nuestra ciencia que ya lo situaba en el municipio de Suarez.

Acosta sigue fiel y literalmente a Fray Pedro Simón, en ese tiempo el Coronel no tenía acceso a la geografía a través de los mapas; hoy tenemos **Desde Codazzi hasta Google Earth y es a lo que nos tenemos que ceñir los que interpretamos la crónica**.

Descubrimiento y colonización dela Nueva Granada en el siglo Décimo Sexto:

bien se sujetaron por la fuerza los Anapuimas. El cacique Conchima, que habitaba los valles que rodean hoy la Mesa de J. Diaz, se presentó voluntariamente; y al de Iqueima, que se resistia, y cuyos estados comenzaban en la ribera izquierda del rio Fusagasugá, en donde este entra al Magdalena, se le dió una sorpresa que lo redujo á la obediencia, con lo cual quedó sujeta á mediados del año de 1544 toda la tierra de los .....

Recorriendo la región con **Google Earth** y **su insuperable herramienta para medir distancias,** se puede interpretar correctamente el documento de Fray Pedro Simón quien brinda la ubicación del **Iqueima** cacique **(ima)** en la **margen derecha** del río Sumapaz, conservando los Yaporoges o Sutagao **la margen izquierda** de dicho río **frontera indiscutible de las tribus** en todas las crónicas, **que guardaron los españoles y que aún perdura en nuestros límites de departamentos**.

Veamos a Fray Pedro Simón:

El cacique Iqueima:

Fray Pedro Simón, **año 1620** libro IV, 6 Noticia, Cap... XVIII

*…….pues no todos admitían este camino de blandura para allanarse, **fiados en su fortaleza y la del sitio de sus tierras, tan ásperas que les parecía poder confiar de ellas su libertad. Fue de éstos uno el Cacique Iqueima,** pues con ser de los más cercanos á la nueva ciudad donde estaba poblado, **solas cinco leguas al Sur,** estuvo rebelde y pertinaz en mil ocasiones que le enviaron á llamar por bien de paz, no queriendola admitir en ninguna, antes responder con arrogantes palabras, con que obligó á los nuestros á darle una trasnochada, como lo hicieron, pues señalando el Capitán Vanegas para llevar en su compañía **cuarenta soldados, los seis ó siete á caballo**, todos veteranos y curtidos en riesgos y ocasiones semejantes, y algunos lebreles, **salió del pueblo á las primeras sombras de la noche**, con todo silencio, por excusar no se le apegaran los tocaimas, por los inconvenientes dichos, y caminando por entre la oscuridad, que sobrevino mayor aquella noche que otras con algunos aguaceros, **fueron caminando hasta llegar al río que dicen Fusagasugá, cuyas corrientes venían tan rápidas por venir crecido, y ser la madre lapidosa que los hizo separar y aun entender no les había de dar vado para pasarlo** viéndole por todas partes con riesgos tan conocidos, que al más diestro y animoso soldado hacía retardar los pasos en su determinación para arrojarse al agua. **Pero viendo cuan á propósito les era la noche para los intentos, y que si la dejaban pasar sin llegar á ella á dar el asalto, podían con la luz suceder rigorosas competencias de ambas partes,** se determinó un Alonso de Aguilar, atropellando temores, pasar á la otra orilla del río, y así tomando la espada en los dientes y la rodela y hatillo en las espaldas, se arrojó á la corriente, por donde fue entrando hasta donde iba tan impetuosa, que faltándote las fuerzas para poderla*

romper, se dejó llevar del agua con harto riesgo de la vida, hasta un remanso, donde pudo sosegarse y tomar resuello y tierra á la otra banda, todo con harto peligro, aunque no lo detuvieron las armas y el vestido, pues todo le sacó libre, dándole mil voces los compañeros, á que no respondía, por no dejárselas oír el gran ruido del agua, con que les parecía se lo había llevado y ahogado, hasta que subiendo el río arriba, se puso en frente de ellos y les dio voces, con que salieron de las sospechas, y dio razón del riesgo en que había estado, y así no querían verse en el mismo, buscasen otro paso más seguro. ***Dábale cuidado esto al Capitán Vanegas, ver que se le pasaba la noche, y con ella los buenos efectos que pretendía hacer****, y así esforzando á sus compañeros soldados, tentó vado en ellos, por si hallaba alguno tan esforzado que tentase el del río, sin reparar en las dificultades que tenían á los ojos y decía el Aguilar. Callaron todos, hasta que un Francisco de Barajas, con otro compañero, dijo que él lo pasaba y tantearía por la otra banda si hallaba algún paso menos dificultoso por donde todos pasaran. Hízolo así y con menos riesgo que el Aguilar, se vido á la otra banda con otro compañero,* ***y advirtiendo que más abajo era menos caudaloso el raudal,*** *avisó y pasaron todos, y siguiendo su derrota, guiándolos el negrito****, llegaron casi al quebrar el alba al pueblo de Iqueima, á quien acometieron luego,*** *y después de haber tenido algunas refriegas en que prendieron algunos, se tomaron medios cómo viniera de paz el Cacique, con quien también la asentaron, y guardó después con fidelidad…*

En las investigaciones previas a la incursión al cacique rebelde es de lógica que los españoles se informaron de cuantas casas eran, de cuantas personas en cada casa, de cuantos indios de guerra, ubicación, y muy seguramente su jerarquía como guarda o señor sobre el río Fusagasugá, (hoy Sumapaz).

Análisis del documento y probable ubicación del lugar Iqueima.

Asumiendo el paso del río Sumapaz **la dirección sur** es el valle de Melgar. Las líneas en rojo señalan **los únicos accesos a la banda izquierda del río Sumapaz desde Tocaima** que solo permiten los cañones de los ríos Nilo y Sumapaz y caen al valle de la Apicalá y a Melgar; se descartan estos valles por: Distancia, vado del río, **y no se puede acomodar el territorio que muestra la imagen, a: "…fiados en su fortaleza y la del sitio de sus tierras"…** coordenadas para Google Earth: 4°12'49.19"- 74°43'10.73"

Cuestionario sobre el escrito:

1 Ubicación a una **distancia señalada de 5 leguas** y; (b**)** ***"fortaleza y la del sitio de sus tierras, por ser algunas tan ásperas que les parecía poder confiar de ellas su libertad"*** (c) ***nombre con terminación IMA***

2 Río con madre lapidosa (piedras), Simón lo llama **Fusagasugá.** (b) **Debían llegar antes del amanecer.**

En la conversión de las leguas lo más extendido fue de 4 kilómetros X legua que correspondía **a 5000 varas de 80 centímetros X legua** y es la usada por Simón, la medida por lo regular es aérea, se tomaba con instrumentos bastantes precisos **y sitúan los datos y distancia al Iqueima en la mesa de Limones, actual Tolemaida.**

Desenlace del cuestionario:

1 La distancia es de **5 leguas al Sur.** La distancia desde Tocaima a los lugares **establecidos por la arqueología para el Iqueima en la orilla del río Magdalena que ilustro con la anterior imagen da: 8,8 y 10,4 leguas, descartando estas cifras a los dos lugares establecidos por nuestra ciencia.**

1 (b) El Iqueima se encontraba en una zona muy protegida por las montañas, o en una altura de difícil acceso; **nada que ver con las vegas del Magdalena y es el más importante dato que hace descartar el lugar escogido por los arqueólogos.**

La puntualidad de la ubicación en Tolemaida es concluyente al verificar los datos brindados por el mismo cronista sobre la distancia de la ciudad de Tocaima con respecto a la ciudad de Bogotá y a la orilla del río Magdalena:

Simón, Libro IV 6. Noticia Cap. XVIII.
Tocaima.…..*está al Oeste de esta de Santafé, quince leguas algo inclinada al Noroeste, tres grados y treinta y cinco minutos de latitud al Norte, y sesenta y ocho grados y treinta minutos de longitud al Oeste, á cuya banda está también ésta del Río Grande de la Magdalena, seis leguas á la margen del río Pati que entra en el grande, ocho ó diez del pueblo…*

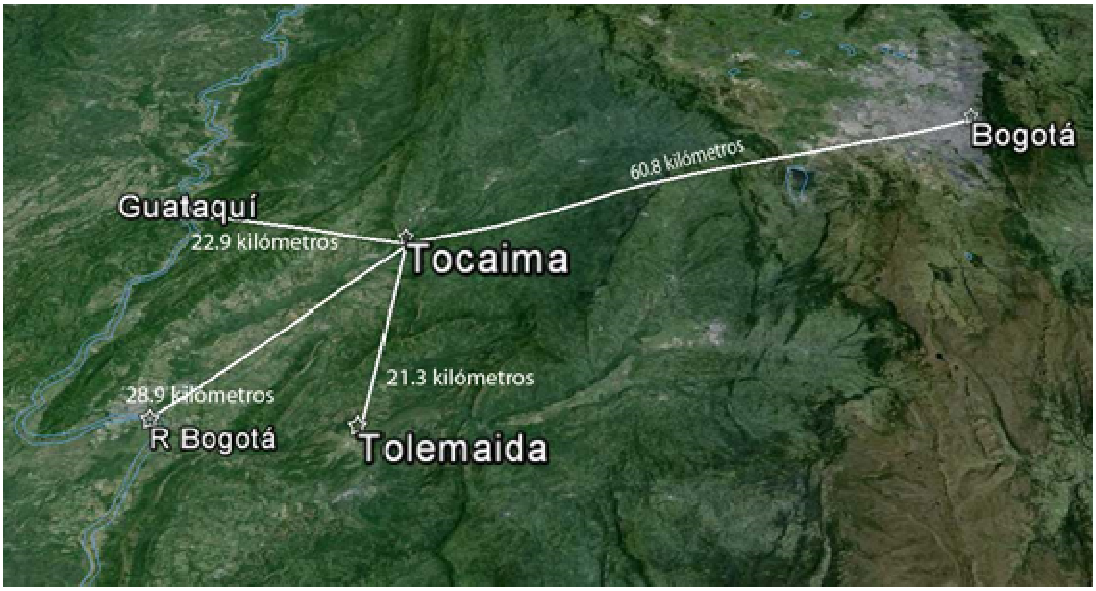

Tocaima: (Portillo) ubicación del puntero, Bogotá: plaza de Bolívar. Tolemaida Al alto de la meseta 21.3 k, las 5 leguas asignadas que serían 20 kilómetros dan exactos a la pata de la meseta.

2B,*…la noche para los intentos, y que si la dejaban pasar sin llegar á ella á dar el asalto, podían con la luz suceder rigorosas competencias de ambas partes….* Tolemaida aprovechó la estratégica condición de la meseta por altura y visibilidad. **Los conquistadores solo podían subir a la fortaleza de noche para no ser vistos y es lo que expresa Simón.**

2 Madre lapidosa, y buscaron vado para pasarlo:

El Sumapaz o Fusagasugá **después de Melgar no tiene piedra, su media de 40 metros de ancho y profundidad dificulta el paso en situación normal y mucho más crecido. El río Nilo pudo ser el río atravesado para darle la trasnochada al cacique ubicado en el río Fusagasugá llegando por detrás.**



Imagen compuesta con los dos ríos Sumapaz y Nilo, las flechas señalan los posibles pasos, el que aplica la arqueología para llegar supuestamente a las vegas del Magdalena y el lugar en el que se atravesaría el río Nilo según mi parecer para golpear al Iqueima.

La improvisación de la ciencia.

La arqueología nacional se ha dedicado a promover leyes sin considerar los recursos que las hagan viables y las soporten, en el caso de la pequeña propiedad particular donde exista un yacimiento la arqueología no tiene cabida por falta de presupuestos y se desentiende; en el caso de la mediana y gran empresa, la Ley los obliga a pagar los costos de las investigaciones y los arqueólogos las desangran.

La primera falla de nuestra arqueología es la no continuidad en los territorios arqueológicos, en toda intervención se abandona el sector sin agotar el yacimiento. Si la intervención es por denuncia de la presencia de guaqueros estos se retiran por un tiempo y después regresan. Si es un descubrimiento en obras civiles, después de retirados los arqueólogos llegan los guaqueros y si encuentran; es triste pero es cierto.

En nuestro país la arqueología es todera y de salvamento.

Cuando se produce un hallazgo fortuito **no existen especialistas en y de esa zona específica para hacer el levantamiento** y lo hace el arqueólogo al que le toca la suerte según tengo entendido de acuerdo a la importancia del descubrimiento o el que esté disponible.

Los estudios arqueológicos.

La principal controversia que tengo con la arqueología está en los restos cerámicos y líticos que se encuentran sobre algunos terrenos y en los llamados **"basureros"** que presume la ciencia y **sobre los que se hacen los "detallados" estudios:**

Expongo como muestra esta extensión enorme de terreno cubierto de canto y tiesto, que denuncia el profesional y lo que representan para él estos restos en concordancia con muchos de los "estudios y levantamientos arqueológicos'' que analizan los fragmentos de elementos cerámicos y líticos encontrados en montículos o regados.

(Fotografía No.3) ….En prospecciones efectuadas en la ***vereda Hato Viejo, del municipio de Suárez****, hemos identificado, en un antiguo y* ***probable sitio de mercadeo indígena****,* ***cientos de fragmentos*** *correspondientes a varios tipos de los descritos como tardíos en el tramo del río Magdalena desde Honda hasta Natagaima,* ***pudiendo corresponder el lugar a la descripción de Fray Pedro Simón cuando aludía a los mercados que se efectuaban por parte de los indígenas a las orillas del río Magdalena****… Además, es frecuente encontrar en estos sitios gran cantidad de elementos líticos, elaborados en chert, asociados a la cerámica y utilizados con diversos fines; también se encuentran manos y piedras de moler, algunas elaboradas en rocas ígneas, fragmentos de figurinas, así como restos óseos*…(Cifuentes 1996)

El equivalente de la arqueología respecto **a fragmentos-plaza de mercado** como este caso y el general de **fragmentos-habitación** no es racional; es indudable que el regado de cerámica obedeció a un fin**: en sus sementeras** como protección y fertilidad, en sus **lugares sagrados, y donde depositaron sus muertos**; **no en sus viviendas. El presumir que los indígenas iban desechando sus basuras en el piso, viviendo, comerciando y caminado sobre ellas es una aberración. Ver:**

http://www.eldoradocolombia.com/los_entierros.html

La guaquería en el descubrimiento y la conquista.

Otra genial omisión de la ciencia es no tener en cuenta **la extensiva práctica de guaquería que se dio en el descubrimiento, la conquista y colonización.** La pacificación a un territorio se concedía por lo regular a cuenta y riesgo del conquistador que la pedía, su ganancia era **el oro que se obtenía de los vivos y LOS MUERTOS**.

Es tanta la información y **legislación de la Corona en los primeros dos siglos sobre sepulcros,** que se puede hacer con el tema un extenso libro. La primera y mayor granjería en la conquista y posterior colonia fue la búsqueda del oro que los indígenas escondieron bajo tierra o dejaban con sus muertos, **al día de hoy continúa la búsqueda del metal y seguirá mañana y pasado** mientras exista bajo tierra:

La riqueza de las tribus del oro.

El común de la crónica es tildar a las tribus caníbal, de cráneo deforme o con las características, de sin dios, ley, ni orden. Pocas conformaron poblados es cierto y todos los hábitos que les endosan como probatorios de un salvajismo extremo se contradice con su obra cerámica, orfebre, lítica, arquitectónica, el orden militar que con pesar pondera la crónica, la facilidad de confederarse superando rencillas internas niega la acefalia de regencia; estas parcialidades intercambiaban productos, conocimiento, y se desplazaban con un orden que no logró o no quiso penetrar el cronista conquistador.

Los guaqueros o buscadores del oro que dejaron estas tribus bajo tierra son los que rescataron y rescatan la verdad de esos pueblos. Con el rescate de los objetos precolombinos, hecho por guaquero o arqueólogo titulado, se va reconstruyendo poco a poco la verdadera cultura y unidad que tuvieron las tribus en su calidad de integrantes de esa extensa familia que tuvo como principal ocupación la extracción, dominio y comercio del oro.

Nadie duda que la obra artística de los antepasados es patrimonio de todos, se debe salvaguardar, rescatar, clasificar y dignificar en nuestros museos. Pero la Ley que supuestamente protege ese patrimonio es mortífera. Se puede hacer un cotejo de la Ley y sus favores con los museos y sus archivos. ¿Con que herramientas se los dotó para incrementar sus colecciones?, si no se pueden vender o comprar los objetos trabajados por nuestros indígenas hay un consecuente damnificado, el pasado.

Sobre los objetos de oro

La contraprestación del valor del peso bruto (acorde a su ley o grado de pureza) de un joya precolombina es la mayor omisión de la Ley. **Se expropia un valor real y material** al que lo encuentra fortuitamente y lo denuncia, se le suprime al arqueólogo profesional su mayor incentivo, y sobre todo **se damnifica al propietario de tierra** para el cual **no existe indemnización** ni participación ninguna en lo hallado.

Extracto de mi Web, sección: lo dicho sobre amparos:

….La participación económica del propietario de los terrenos donde existen enterramientos indígenas y que no contempla la Ley, salvaría las culturas y se agilizaría su descubrimiento**, el propietario se encontraría del lado del Estado y no expropiado por él, se obtendría fiscalización adicional, el**

dueño de tierra velaría por su parte, el hallazgo seria conocido al fin por los museos, estos si conocen la tasa de cada objeto y el gobierno tendría el avaluó real de los "trastos "que son la verdadera manifestación cultural de nuestros aborígenes. El propietario del terreno la remuneración económica que le corresponda.

...Siempre me he preguntado porque el Instituto no ha exigido la presentación de un acta o relación de lo encontrado en las tumbas levantada en el mismo sitio, firmada por cada una de las personas que participan del levantamiento, profesionales, obreros y testigos, incluido el propietario del terreno o su delegado. Una pequeña tumba, puede valer muchos millones de pesos, como ejemplo: el Banco de la Republica pagó no hace mucho, una cifra bien considerada por los objetos de una tumba del Magdalena Medio, y por las obras que adquirió de Mala Gana…….

Últimos hallazgos arqueológicos del país, sus costos y resultados:

http://www.elespectador.com/noticias/bogota/muiscas-el-olvido-articulo-454722

http://www.elespectador.com/noticias/bogota/articulo-432960-aldea-premuisca-enreda-transmision-de-luz-bogota

http://www.terra.com.co/actualidad/articulo/html/acu6656.htm

El último material educativo sobre patrimonio enseña que no existe o no tiene un valor material ningún objeto constitutivo de patrimonio de toda índole, de ser esto cierto, todos los objetos patrimonio del país incluidos los arqueológicos elaborados en oro están sin seguro, si lo tienen hay un avaluó material de ellos y la publicidad es engañosa.

http://www.eltiempo.com/multimedia/infografias/asi-se-llevan-nuestro-pasado/14039471

Años 2014 y 2015.

En los anteriores links a mi Web: eldoradocolombia.com/el_hombre_dorado.html y eldoradocolombia.com/percy-fawcett.html se encuentra la relación de voz de seres pequeñitos **y en la metrópolis del Magdalena están sus restos físicos,** el siguiente aparte pertenece a una carta que envié a algunos hacendados del municipio de Suarez Tolima **en abril del 2014**, buscando la conciencia y conocimiento ciudadano de lo que se le avecina a la región:

Plataformas petroleras.

Un triste panorama. Está proyectada a un futuro muy próximo una exploración (¿o explotación?) en todo el territorio. El pasado 8 de febrero solicité esos datos a CANACOL ENERGY S.A. Les informé que la EXPLORACION COR 39, se adelantará sobre Patrimonio Arqueológico, (y les adjunté un anexo que ahora reemplazo por extenso).

Índice de contenido

SALVAMENTO AL PATRIMONIO ARQUITECTÓNICO-ARQUEOLÓGICO NACIONAL. ---- 1

Dimensión del Complejo Sutagao. ---- 2

Geografía del sector. ---- 2

Localización de la tribu del municipio de Suarez. ---- 3

LA REGENCIA OMEGUA. ---- 4

Los Sutagaos de Lucas Fernández Piedrahita. ---- 4

Sutagaos al sur. ---- 4

Los Yaporoges de Fray Pedro Simón: ---- 5

Para pensar: ---- 7

Flechas con veneno ---- 7

Veneno a Belalcázar. ---- 8

La migración de la zona ---- 10

La aversión de algunos cronistas al nombre Omagua, Omegua, Dorado ---- 11

Omeguas. ---- 12

Omeguas y Sutagaos ---- 13

Pijaos ---- 14

Yalcones, Piramas, Guanacas: ---- 15

Siglo XVIII. ---- 18

Andaquíes: ---- 18

Dos Mapas ---- 20

LA TOPONIMIA U ONOMÁSTICA GEOGRÁFICA ---- 22

La Coca y su cultivo restringido. ---- 23

EL DORADO. ---- 24

Información de méritos y servicios de Gonzalo Jiménez de Quesada, 1577 ---- 25

OMEGUAS EN EL META Y OMAGUAS DE CHIRIBIQUETE. ---- 27

Geoglifos de la amazonia. ---------- **29**

Murciélagos de Chiribiquete en los siglos XVIII, XIX, XX ---------- **30**

EL HOMÍNIDO AMERICANO. ---------- **31**

Artículos de Internet sobre la raza chiquita. ---------- **32**

Familia Omegua-Sutagao ---------- **33**

SAQUEO DE LA METRÓPOLIS SUBTERRÁNEA EN LA CONQUISTA. ---------- **33**

Altagracia de Sumapaz ---------- **34**

LAS COLINDANTES TRIBUS PANCHE. ---------- **36**

Tocaima, la frontera. ---------- **36**

Río Patí-Bogotá. ---------- **38**

¿Camellones y albarradas en el valle del Río Bogotá? ---------- **39**

Sobre la Ley. ---------- **41**

La Ley y el oro. ---------- **41**

Los cristales. ---------- **42**

Aglomerados artificiales. ---------- **43**

DATOS ETNOGRAGICOS DE LA ARQUOLOGÍA EN EL MUNICIPIO DE SUAREZ TOLIMA ALTERADOS, Y GRAVES OMISIONES DE LA MISMA CIENCIA EN ESTE Y OTROS LUGARES. ---------- **43**

Municipio de Suarez. ---------- **44**

Levantamientos, fotografías, planos y reseñas históricas de la arqueología: ---------- **44**

A estas "reseñas históricas", respondo: ---------- **46**

El cacique Iqueima: ---------- **47**

Análisis del documento y probable ubicación del lugar Iqueima. ---------- **48**

LA IMPROVISACIÓN DE LA CIENCIA. ---------- **51**

Los estudios arqueológicos. ---------- **52**

La guaquería en el descubrimiento y la conquista. ---------- **53**

La riqueza de las tribus del oro. ---------- **53**

Sobre los objetos de oro ---------- **53**

Últimos hallazgos arqueológicos del país, sus costos y resultados: ---------- **54**

AÑOS 2014 Y 2015. ---------- **54**

Plataformas petroleras. ---------- **54**

ÍNDICE DE CONTENIDO ---------- **55**