

ГЕОГРАФИЧЕСКИЕ ХАРАКТЕРИСТИКИ РЕСПУБЛИКИ БЕЛАРУСЬ

Самый отдаленный пункт земного шара к чему-нибудь да близок, а самый близкий от чего-нибудь да отдален.

Козьма Прутков
(литературная маска поэтов середины XIX века
Алексея Толстого и братьев Жемчужниковых)

Республика Беларусь расположена в центре Европы на водоразделе Балтийского и Черного морей.

Площадь Беларуси составляет 207,6 тыс. км²:

- 39 % — леса;
- 43 % — сельскохозяйственные земли;
- 6 % — поверхностные воды, включая болота;
- 12 % — другие земли.

По площади Беларусь в 1,2 раза превосходит Литву, Латвию и Эстонию вместе взятые, она немного меньше Великобритании, но в 2,2 раза больше Португалии или Венгрии.



Протяженность территории Республики Беларусь:

- с севера на юг — 560 км;
- с запада на восток — 650 км.

По размерам территории Беларусь занимает:

- 13-е место среди европейских государств;
- 84-е место в мире.

СТОЛИЦЫ СОСЕДНИХ ГОСУДАРСТВ РЕСПУБЛИКИ БЕЛАРУСЬ

Столица государства	Расстояние от Минска	Среднее время в пути	Население столицы, тыс. человек	Национальная валюта
Москва (Россия)	698	Поезд — 10 ч Самолет — 1 ч	11 978	российский рубль
Киев (Украина)	579	Поезд — 11 ч 30 мин Самолет — 1 ч	2845	гривна
Рига (Латвия)	551	Поезд — 9 ч Самолет — 1 ч	699	латвийский лат
Вильнюс (Литва)	200	Поезд — 2 ч 30 мин Самолет — 12 мин	527	литовский лит
Варшава (Польша)	499	Поезд — 12 ч Самолет — 1 ч	1708	злотый

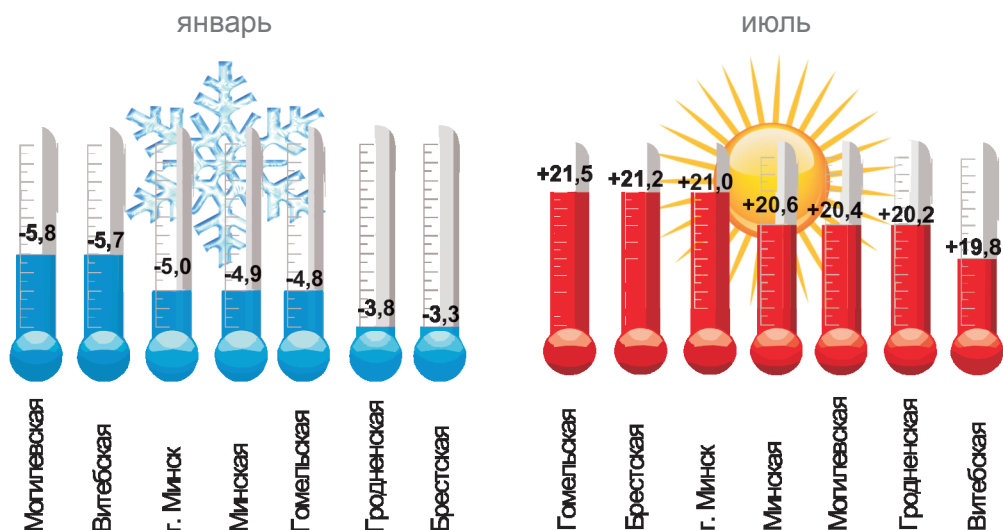
Поверхность Беларуси в целом равнинная. Для нее характерно чередование возвышенных, равнинных и низменных участков с болотами и озерами.

- ▶ **Самая высокая точка Беларуси** над уровнем моря — **345 м** (гора Дзержинская, Дзержинский район Минской области), которая в 26 раз ниже самой высокой точки в мире (горы Джомолунгмы в Гималаях).
- ▶ **Самая низкая отметка Беларуси** над уровнем моря — **80—90 м** (долина Немана, Гродненская область).
- ▶ **Средняя высота Беларуси** над уровнем моря — **160 м**.

Климат Беларуси умеренно континентальный. На территории страны преобладают западные ветры. В Беларуси, как и во всех странах Северного полушария, самая высокая средняя месячная температура бывает в июле, а самая низкая — в январе.

- ▶ В 2012 году в Республике Беларусь средняя температура января составила $-4,8^{\circ}\text{C}$, а июля — $+20,6^{\circ}\text{C}$.

СРЕДНЯЯ МЕСЯЧНАЯ ТЕМПЕРАТУРА ВОЗДУХА ПО ОБЛАСТЯМ И Г. МИНСКУ В 2012 ГОДУ

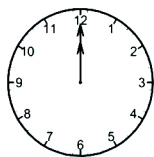


Беларусь относится к зоне достаточного увлажнения. Среднегодовое количество осадков в 2012 году составило 757 мм. Максимальное их количество пришлось на Гомельскую область (844 мм), а минимальное — на Брестскую область (647 мм).

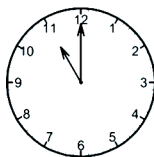
- ▶ Среднегодовая температура воздуха **для всей земной поверхности** составляет $+14^{\circ}\text{C}$, январская — $(+12^{\circ}\text{C})$, июльская — $(+16^{\circ}\text{C})$. В целом, Северное полушарие $(+15^{\circ}\text{C})$ теплее Южного $(+13^{\circ}\text{C})$.
- ▶ Осадки на земной поверхности распределяются неравномерно. В пустынях осадков мало, местами дождей нет на протяжении нескольких лет: в Сахаре (Африка) выпадает около 10—50 мм осадков в год, в пустыне Атакама (Южная Америка) — 0,1—5 мм. Максимальное количество осадков выпадает в Черапунджи (Индия) и на Гавайских островах в Тихом океане (около 12 тыс. мм в год).

Государственные языки — белорусский и русский. Основная религия — христианство (православие и католицизм).

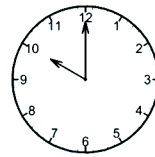
Беларусь находится во втором часовом поясе. Когда в Минске полдень, в Париже 11:00, в Лондоне 10:00, в Нью-Йорке 5:00, в Лос-Анджелесе 2:00, в Москве 13:00.



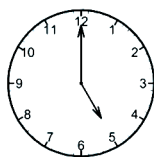
Минск



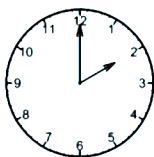
Париж



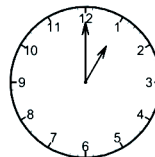
Лондон



Нью-Йорк



Лос-Анджелес



Москва

Беларусь имеет 6 областей с центрами в Минске, Бресте, Витебске, Гомеле, Гродно и Могилеве. Каждая область делится на районы, города и другие территориальные и административно-территориальные единицы.

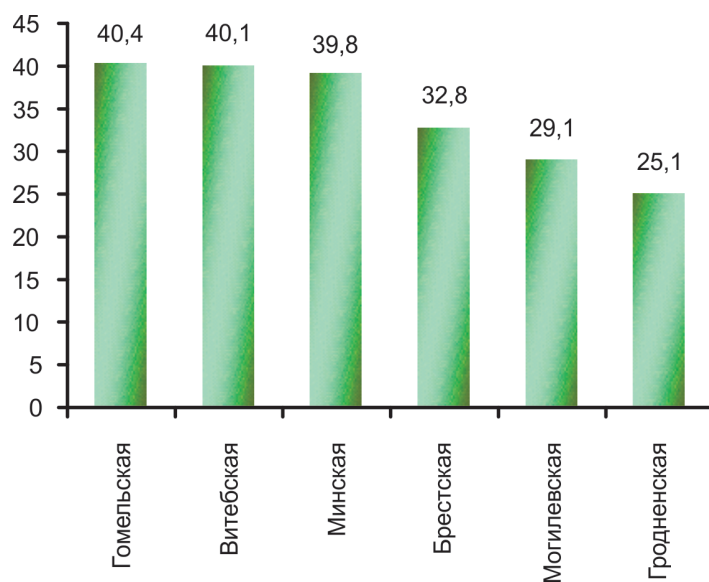
Столица — г. Минск, находится в центре страны, территория города составляет 348 км².

АДМИНИСТРАТИВНО-ТЕРРИТОРИАЛЬНОЕ ДЕЛЕНИЕ РЕСПУБЛИКИ БЕЛАРУСЬ НА 1 ЯНВАРЯ 2013 ГОДА

Область	Территория, тыс. км ²	Центр области	Районы, единиц	Города, единиц	Сельские населенные пункты, единиц
Брестская	32,8	Брест	16	21	2161
Витебская	40,1	Витебск	21	19	6268
Гомельская	40,4	Гомель	21	18	2301
Гродненская	25,1	Гродно	17	15	4322
Минская	40,1	Минск	22	25	5207
Могилевская	29,1	Могилев	21	15	3016
Республика Беларусь	207,6		118	113	23 275

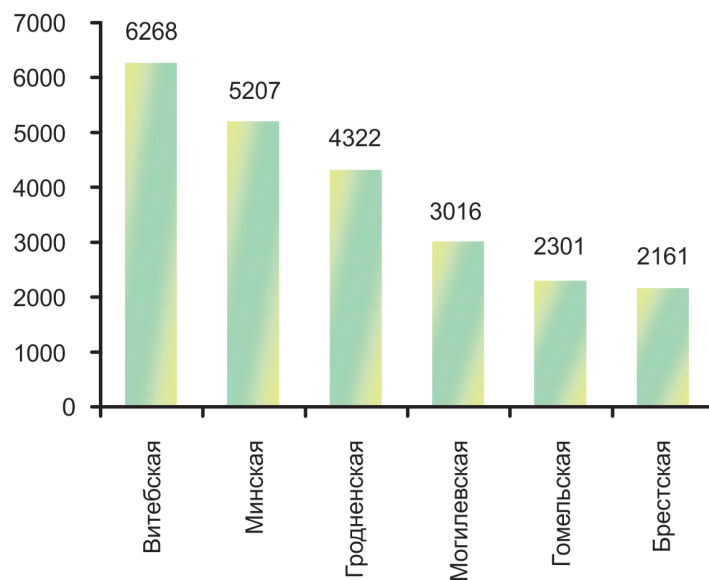
ТЕРРИТОРИЯ ОБЛАСТЕЙ РЕСПУБЛИКИ БЕЛАРУСЬ

(на 1 января 2013 года; тыс. км²)



СЕЛЬСКИЕ НАСЕЛЕННЫЕ ПУНКТЫ РЕСПУБЛИКИ БЕЛАРУСЬ ПО ОБЛАСТЯМ

(на 1 января 2013 года; единиц)



ГОРОДА, ОТМЕЧАЮЩИЕ ЮБИЛЕЙ В 2013 ГОДУ

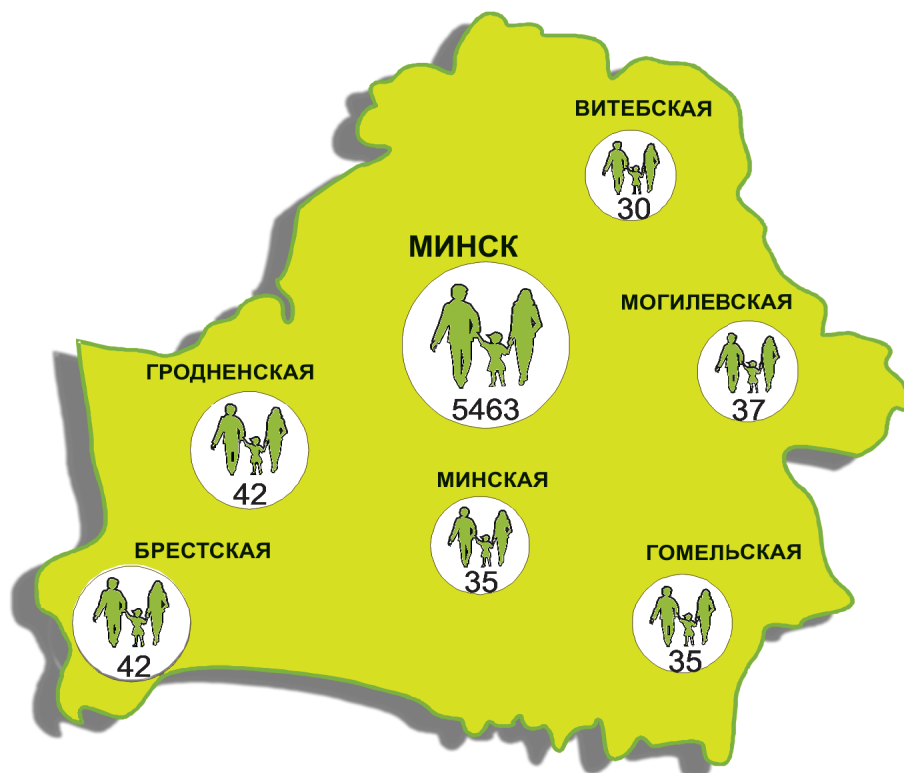
Герб	Город	Возраст	Область	Численность населения на 1 января 2013 г., человек
	Речица	800 лет	Гомельская	65 289
	Несвиж	790 лет	Минская	14 612
	Лида	690 лет	Гродненская	99 430
	Иваново	590 лет	Брестская	16 456
	Толочин	580 лет	Витебская	9894
	Сморгонь	510 лет	Гродненская	36 942
	Петриков	490 лет	Гомельская	10 382
	Жодино	370 лет	Минская	62 696
	Дубровно	240 лет	Витебская	7586

- ▶ Основным показателем, характеризующим размещение населения, является **плотность населения**.
- ▶ Чтобы рассчитать плотность, нужно общую численность населения разделить на площадь территории.
- ▶ Показатель отражает, сколько человек живет на 1 км².

По состоянию на 1 января 2013 года на одном квадратном километре территории нашей страны в среднем проживает 46 жителей.

ПЛОТНОСТЬ НАСЕЛЕНИЯ РЕСПУБЛИКИ БЕЛАРУСЬ ПО ОБЛАСТЯМ И Г. МИНСКУ НА 1 ЯНВАРЯ 2013 ГОДА

(человек на 1 км²)



► Самыми густонаселенными странами и территориями в мире считаются:

Монако — 17 714 жителей на 1 км²;

Сингапур — 7405 жителей на 1 км²;

Гонконг — 6787 жителей на 1 км²;

Бахрейн — 1741 житель на 1 км²;

Мальта — 1299 жителей на 1 км²;

Бермуды — 1294 жителя на 1 км²;

Бангладеш — 1156 жителей на 1 км²;

Мальдивы — 1067 жителей на 1 км²;

Барбадос — 637 жителей на 1 км².

САМЫЕ ГУСТОНАСЕЛЕННЫЕ РАЙОНЫ НА 1 ЯНВАРЯ 2013 ГОДА

(человек на 1 км²)

