


ریاست جمهوری  
سازمان مدیریت و برنامه‌ریزی کشور  
مرکز آمار ایران

اطلاعات پروانه‌های ساختمانی  
صادر شده توسط شهرداری‌های کشور  
نیمه‌ی اول ۱۳۹۴

مرکز آمار ایران



نشانه‌های نشریات مرکز آمار ایران	
آمار گردآوری نشده است.	-
آمار در دسترس نیست.	000
ذاتاً یا عملاً وجود ندارد.	x
جمع و محاسبه غیر ممکن یا بی‌معنی است.	xx
رقم کمتر از نصف واحد است.	
رقم (نسبت) ناچیز و قابل صرف نظر کردن است.	//
رقم غیر قطعی است.	*
رقم جنبه تخمینی دارد.	**
به دلیل حفظ محرمانگی، رقم قابل انتشار نیست.	⊙

اختلاف در سرجمع‌ها به علت سراسر کردن ارقام است. محاسبه نسبت‌ها و شاخص‌ها قبل از سراسر کردن ارقام صورت گرفته است.

مرکز آمار ایران

## مقدمه

نشریه حاضر، نتایج طرح گردآوری اطلاعات پروانه‌های ساختمانی صادرشده توسط شهرداری‌های کشور در نیمه‌ی اول سال ۱۳۹۴ را ارائه می‌دهد. براساس نتایج این طرح، تعداد پروانه‌های ساختمانی صادرشده در کشور برحسب نوع پروانه، نوع کاربری، مساحت زمین، مساحت زیربنا، نوع اسکلت و مصالح عمده به کار رفته در بنا، تعداد واحد مسکونی، تعداد طبقات و ... در قالب ۱۵ جدول استانی و ۹۳ جدول شهری ارائه شده است.

با توجه به هماهنگی‌های به عمل آمده با شهرداری تهران، اطلاعات مورد نظر همانند سایر نقاط شهری کشور در قالب جداول استانی و شهری ارائه می‌شود، برای حفظ سری‌های زمانی موجود و از سوی دیگر اهمیت اطلاعات شهر تهران، علاوه بر ارائه این اطلاعات در قالب استان تهران، به صورت سطری جداگانه نیز در ذیل استان تهران و همچنین به صورت جدول I به تفکیک مناطق شهرداری ارائه شده است. علاوه بر این، خلاصه مهم‌ترین یافته‌های مربوط به شهر تهران جدا از نقاط شهری کل کشور (شامل شهر تهران)، در قسمت گزیده یافته‌های آماری آورده شده است.

یادآور می‌شود که آمار و اطلاعات مربوط به مشخصات فیزیکی ساختمان‌ها و تعداد واحد مسکونی آن‌ها، در مرحله قبل از احداث ساختمان و بر پایه اطلاعات مندرج در پروانه‌های ساختمانی صادره از سوی شهرداری‌های کشور، جمع‌آوری و در این نشریه ارائه شده است. این نشریه در دفتر آمارهای صنعت، معدن و زیربنایی مرکز آمار ایران توسط کارشناسان گروه آمارهای مسکن و ساختمان با همکاری شهرداری‌های تمام شهرهای کشور و معاونت آمار و اطلاعات سازمان مدیریت و برنامه‌ریزی استان‌های سراسر کشور تهیه شده است.

## فهرست مندرجات

صفحه	عنوان
۱۳	تعاریف و مفاهیم طرح
۱۵	گزیده یافته‌های آماری
۱۵	الف- شهر تهران
۱۸	ب- نقاط شهری کل کشور
۲۷	نمودارها و نقشه‌ها
۲۹	نمودار ۱- درصد پروانه‌های صادرشده برای احداث ساختمان برحسب تعداد طبقات-شهر تهران: نیمه‌ی اول ۱۳۹۴
۲۹	نمودار ۲- درصد پروانه‌های صادرشده برای احداث ساختمان مسکونی برحسب تعداد طبقات- کل کشور: نیمه‌ی اول ۱۳۹۴
۳۰	نمودار ۳- درصد پروانه‌های صادرشده برای احداث ساختمان برحسب مورد استفاده- شهر تهران: نیمه‌ی اول ۱۳۹۴
۳۰	نمودار ۴- درصد پروانه‌های صادرشده برای احداث ساختمان برحسب مورد استفاده- کل کشور: نیمه‌ی اول ۱۳۹۴
۳۰	نمودار ۵- درصد پروانه‌های صادرشده برای احداث ساختمان مسکونی برحسب نوع اسکلت و مصالح عمده‌ی به‌کار رفته در ساختمان- کل کشور: نیمه‌ی اول ۱۳۹۴
۳۱	نمودار ۶- درصد پروانه‌های صادرشده برای احداث ساختمان مسکونی برحسب تعداد واحد مسکونی- کل کشور: نیمه‌ی اول ۱۳۹۴
۳۲	نمودار ۷- مقایسه‌ی سهم مساحت زیربنای پروانه‌های احداث ساختمان در شهر تهران با سایر شهرهای کشور: نیمه‌ی اول ۱۳۹۴
۳۲	نمودار ۸- مقایسه‌ی سهم تعداد واحد مسکونی در پروانه‌های احداث ساختمان در شهر تهران با سایر شهرهای کشور: نیمه‌ی اول ۱۳۹۴
۳۲	نمودار ۹- روند تغییرات تعداد پروانه‌های صادرشده برای احداث ساختمان از نیمه‌ی اول ۹۰ تا نیمه‌ی اول ۹۴
۳۳	نمودار ۱۰- روند تغییرات تعداد واحدمسکونی در پروانه‌های صادرشده برای احداث ساختمان از نیمه‌ی اول ۹۰ تا نیمه‌ی اول ۹۴
۳۴	نمودار ۱۱- روند تغییرات مساحت زیربنا در پروانه‌های صادرشده برای احداث ساختمان از نیمه‌ی اول ۹۰ تا نیمه‌ی اول ۹۴
۳۵	نقشه ۱- مناطق ۲۲ گانه شهرداری تهران برحسب تعداد واحد مسکونی پیش‌بینی شده در پروانه‌های احداث ساختمان مسکونی: نیمه‌ی اول ۱۳۹۴
۳۶	نقشه ۲- مناطق ۲۲ گانه شهرداری برحسب نسبت پروانه‌های احداث ساختمان مسکونی ۵ طبقه و بیش‌تر به کمتر از ۵ طبقه: نیمه‌ی اول ۱۳۹۴
۳۷	نقشه ۳- استان‌های کشور برحسب متوسط مساحت زیربنای واحد مسکونی در پروانه‌های احداث ساختمان مسکونی: نیمه‌ی اول ۱۳۹۴
۳۸	نقشه ۴- استان‌های کشور برحسب میزان تراکم در پروانه‌های احداث ساختمان مسکونی: نیمه‌ی اول ۱۳۹۴
۳۹	نقشه ۵- استان‌های کشور برحسب سهم واحدهای مسکونی هر استان از کل واحدهای مسکونی پیش‌بینی شده در پروانه‌های احداث ساختمان مسکونی: نیمه‌ی اول ۱۳۹۴
۴۱	جدول‌های آماری
۴۳	۱- تعداد پروانه‌های ساختمانی برحسب نوع پروانه، بخش متقاضی و استان: نیمه‌ی اول ۱۳۹۴
۴۴	۲- مساحت‌زیربنای تعیین شده در پروانه‌های ساختمانی برحسب نوع پروانه، بخش متقاضی و استان: نیمه‌ی اول ۱۳۹۴

- ۳- تعداد واحد مسکونی تعیین شده در پروانه‌های ساختمانی برحسب نوع پروانه، بخش متقاضی و استان: نیمه اول ۱۳۹۴ ..... ۴۵
- ۴- تعداد پروانه و مساحت زمین در پروانه‌های احداث ساختمان برحسب وضع زمین و استان: نیمه اول ۱۳۹۴ ..... ۴۶
- ۵- تعداد پروانه‌های احداث ساختمان برحسب تعداد طبقات ساختمان و استان: نیمه اول ۱۳۹۴ ..... ۴۷
- ۶- تعداد پروانه‌های احداث ساختمان برحسب نوع اسکلت و مصالح عمده به کار رفته در ساختمان و استان: نیمه اول ۱۳۹۴ ..... ۴۸
- ۷- تعداد پروانه‌های احداث ساختمان برحسب مورد استفاده‌ی ساختمان و استان: نیمه اول ۱۳۹۴ ..... ۴۹
- ۸- مساحت زمین در پروانه‌های احداث ساختمان برحسب مورد استفاده‌ی ساختمان و استان: نیمه اول ۱۳۹۴ ..... ۵۰
- ۹- مساحت زیربنا در پروانه‌های احداث ساختمان برحسب مورد استفاده‌ی ساختمان و استان: نیمه اول ۱۳۹۴ ..... ۵۱
- ۱۰- تعداد واحد مسکونی تعیین شده در پروانه‌های احداث ساختمان برحسب مورد استفاده‌ی ساختمان و استان: نیمه اول ۱۳۹۴ ..... ۵۲
- ۱۱- تعداد پروانه‌های احداث ساختمان مسکونی برحسب مساحت زمین و استان: نیمه اول ۱۳۹۴ ..... ۵۳
- ۱۲- تعداد پروانه‌های احداث ساختمان مسکونی برحسب مساحت زیربنا و استان: نیمه اول ۱۳۹۴ ..... ۵۴
- ۱۳- تعداد پروانه‌های احداث ساختمان مسکونی برحسب تعداد طبقات ساختمان و استان: نیمه اول ۱۳۹۴ ..... ۵۵
- ۱۴- تعداد پروانه‌های احداث ساختمان مسکونی برحسب نوع اسکلت و مصالح عمده به کار رفته در ساختمان و استان: نیمه اول ۱۳۹۴ ..... ۵۶
- ۱۵- تعداد پروانه‌های احداث ساختمان مسکونی برحسب تعداد واحد مسکونی و استان: نیمه اول ۱۳۹۴ ..... ۵۷
- ۱۶- پروانه‌های احداث ساختمان برحسب تعداد طبقات، مساحت زمین، زیربنا و تعداد واحد مسکونی پیش‌بینی شده در آن‌ها در نقاط شهری استان آذربایجان شرقی: نیمه اول ۱۳۹۴ ..... ۵۸
- ۱۷- پروانه‌های احداث ساختمان برحسب تعداد طبقات، مساحت زمین، زیربنا و تعداد واحد مسکونی پیش‌بینی شده در آن‌ها در نقاط شهری استان آذربایجان غربی: نیمه اول ۱۳۹۴ ..... ۶۱
- ۱۸- پروانه‌های احداث ساختمان برحسب تعداد طبقات، مساحت زمین، زیربنا و تعداد واحد مسکونی پیش‌بینی شده در آن‌ها در نقاط شهری استان اردبیل: نیمه اول ۱۳۹۴ ..... ۶۳
- ۱۹- پروانه‌های احداث ساختمان برحسب تعداد طبقات، مساحت زمین، زیربنا و تعداد واحد مسکونی پیش‌بینی شده در آن‌ها در نقاط شهری استان اصفهان: نیمه اول ۱۳۹۴ ..... ۶۴
- ۲۰- پروانه‌های احداث ساختمان برحسب تعداد طبقات، مساحت زمین، زیربنا و تعداد واحد مسکونی پیش‌بینی شده در آن‌ها در نقاط شهری استان البرز: نیمه اول ۱۳۹۴ ..... ۶۹
- ۲۱- پروانه‌های احداث ساختمان برحسب تعداد طبقات، مساحت زمین، زیربنا و تعداد واحد مسکونی پیش‌بینی شده در آن‌ها در نقاط شهری استان ایلام: نیمه اول ۱۳۹۴ ..... ۷۰
- ۲۲- پروانه‌های احداث ساختمان برحسب تعداد طبقات، مساحت زمین، زیربنا و تعداد واحد مسکونی پیش‌بینی شده در آن‌ها در نقاط شهری استان بوشهر: نیمه اول ۱۳۹۴ ..... ۷۱
- ۲۳- پروانه‌های احداث ساختمان برحسب تعداد طبقات، مساحت زمین، زیربنا و تعداد واحد مسکونی پیش‌بینی شده در آن‌ها در نقاط شهری استان تهران: نیمه اول ۱۳۹۴ ..... ۷۳
- ۲۴- پروانه‌های احداث ساختمان برحسب تعداد طبقات، مساحت زمین، زیربنا و تعداد واحد مسکونی پیش‌بینی شده در آن‌ها در نقاط شهری استان چهارمحال و بختیاری: نیمه اول ۱۳۹۴ ..... ۷۵
- ۲۵- پروانه‌های احداث ساختمان برحسب تعداد طبقات، مساحت زمین، زیربنا و تعداد واحد مسکونی پیش‌بینی شده در آن‌ها در نقاط شهری استان خراسان جنوبی: نیمه اول ۱۳۹۴ ..... ۷۷
- ۲۶- پروانه‌های احداث ساختمان برحسب تعداد طبقات، مساحت زمین، زیربنا و تعداد واحد مسکونی پیش‌بینی شده در آن‌ها در نقاط شهری استان خراسان رضوی: نیمه اول ۱۳۹۴ ..... ۷۸
- ۲۷- پروانه‌های احداث ساختمان برحسب تعداد طبقات، مساحت زمین، زیربنا و تعداد واحد مسکونی پیش‌بینی شده در آن‌ها در نقاط شهری استان خراسان شمالی: نیمه اول ۱۳۹۴ ..... ۸۱









## تعاریف و مفاهیم طرح

**پروانه ساختمانی:** جواز ساخت ساختمان است که از طرف شهرداری‌ها یا سایر مراجع ذیصلاح صادر می‌شود.

**واحد مسکونی:** عبارت از تمام یا قسمتی از یک ساختمان است که حداقل شامل یک اتاق و سرویس (حداقل یک توالت) مستقل بوده و دارای ورودی مستقیم یا غیر مستقیم از معبر عمومی باشد. شکل متعارف آن، واحد مسکونی آپارتمانی و غیرآپارتمانی است که برای سکونت یک خانوار ساخته می‌شود.

### بخش متقاضی پروانه:

**خصوصی:** متقاضی پروانه ساختمانی، فرد، موسسه یا شرکت خصوصی باشد.

**تعاونی:** متقاضی پروانه ساختمانی یک شرکت تعاونی باشد و پروانه ساختمانی به نام آن شرکت تعاونی صادرشده باشد.

**دولتی:** متقاضی پروانه ساختمانی یکی از سازمان‌های دولتی یا وابسته به دولت باشد. برای مثال نهادهای انقلاب اسلامی، شهرداری‌ها و سازمان‌های مشابه، دولتی است.

### نوع پروانه:

**احداث بنا (تخریب و نوسازی، پروانه ساخت):** پروانه ساختمانی است که به منظور ساخت و ایجاد بنای جدید صادر می‌شود.  
**افزایش بنا (اضافه اشکوب، توسعه بنا):** پروانه ساختمانی است که به منظور افزایش سطح یا حجم بنای موجود صادر می‌شود.

### وضعیت زمین قبل از احداث بنا:

**بایر:** منظور زمینی است که هیچ‌گونه فعالیت اقتصادی (مثلاً کشاورزی و ...) روی آن انجام نمی‌گیرد و دارای ساختمان یا تاسیساتی نیز نمی‌باشد.

**باغ، باغچه یا مزرعه:** زمینی است که باغ، فضای سبز یا مزرعه بوده که در آن درختکاری، زراعت و نظایر آن انجام می‌شود.  
**ساختمان تخریبی:** در مواردی که زمین پروانه صادرشده، مربوط به بنایی باشد که به دلیل کلنگی بودن یا دلایل دیگر قصد تخریب آن و احداث بنای جدید باشد.

### مورد استفاده‌ی پروانه:

**مسکونی:** پروانه ساختمانی است که با شرایط معین در ملک مشخص برای تصرف مسکونی صادر می‌شود.

**تجاری:** پروانه ساختمانی است که با شرایط معین در ملک مشخص برای تصرف تجاری صادر می‌شود.

**آموزشی:** پروانه ساختمانی است که با شرایط معین در ملک مشخص برای تصرف آموزشی صادر می‌شود.  
**بهداشتی یا درمانی:** پروانه ساختمانی است که با شرایط معین در ملک مشخص برای تصرف بهداشتی-درمانی صادر می‌شود.  
**صنعتی:** پروانه ساختمانی است که با شرایط معین در ملک مشخص برای تصرف صنعتی صادر می‌شود.  
**مسکونی و تجاری (مسکونی و کارگاه توام):** اگر بنا علاوه بر کاربرد مسکونی یک یا چند کاربرد دیگر نیز داشته باشد (مثلاً مسکونی و تجاری یا مسکونی و آموزشی)، مسکونی و تجاری محسوب می‌شود.  
**سایر:** بناهایی که در هیچ یک از طبقه بندی‌های فوق قرار نمی‌گیرند، نظیر بناهای عمومی، مذهبی، ورزشی، تفریحی (مانند سینماها و تئاترها)، سالن‌های اجتماعات مستقل و نظایر آن‌ها در این گروه قرار می‌گیرند.

#### نوع اسکلت بنا:

**بتون آرمه:** چنانچه اسکلت یک بنا از بتون آرمه (بتون همراه با آرماتور و میلگرد) ساخته شود، بنای با اسکلت بتون آرمه نامیده می‌شود که این اسکلت، بار بنا را تحمل می‌کند.  
**فلزی:** ساختمانی که پیکربندی و اتصالات آن جهت مقاومت در برابر نیروهای داخلی و خارجی (ثقلی و جانبی) از قطعات فولادی است.  
**سایر:** در صورتی که اسکلت بنا حالتی غیر از دو حالت فوق باشد، اسکلت آن سایر محسوب می‌شود.

**ساختمان با مصالح بنایی:** ساختمانی است که پیکربندی و اتصالات آن جهت مقاومت در برابر نیروهای داخلی و خارجی (ثقلی و جانبی) از مصالح بنایی متداول باشد. این تعریف، ساختمان‌های با اسکلت فلزی و بتونی را شامل نمی‌شود.  
**آجر (سفال یا سنگ) و آهن یا تیرچه بلوک:** ساختمانی است که دیوارهای بنای آجری (سفال یا سنگی) بار بنا را تحمل می‌کند.  
**آجر (سنگ) و چوب:** تقسیم بار سقف با ایجاد دهنه‌های مناسب برای اجرای سقف توسط تیرهای چوبی انجام می‌شود و از محل اتصال این تیرهای چوبی با دیوارها، سنگینی سقف به دیوارها منتقل می‌شود.  
**بلوک سیمانی (با هر نوع سقف):** در این حالت مصالح به کار رفته در دیوارها را بلوک سیمانی تشکیل می‌دهد.

مرکز آمار ایران

## گزیده یافته‌های آماری

به دلیل اهمیت اطلاعات شهر تهران و به منظور حفظ قابلیت مقایسه اطلاعات با سال‌های قبل، آمار مربوط به شهر تهران، به صورت سطری جداگانه در ذیل استان تهران در جداول ۱ تا ۱۵ ارائه شده است. بر همین اساس، خلاصه یافته‌های این نشریه نیز در دو بخش "الف" برای شهر تهران و "ب" برای نقاط شهری کل کشور تهیه شده است که به شرح زیر ارائه می‌شود.

### الف- شهر تهران

بر اساس اطلاعات بدست آمده از شهرداری تهران، این شهرداری در نیمه‌ی اول سال ۱۳۹۴، تعداد ۴۵۱۶ پروانه‌ی ساختمانی صادر کرده است که ۴۵۰۱ پروانه (۹۹/۷ درصد) مربوط به احداث ساختمان و ۱۵ پروانه (۰/۳ درصد) مربوط به افزایش بنا بوده است. این تعداد پروانه‌ی احداث ساختمان (پروانه ساختمان و تخریب و نوسازی) صادرشده حدود ۷/۳ درصد از کل پروانه‌های احداث ساختمان صادرشده از سوی شهرداری‌های کشور را تشکیل می‌دهد. پروانه‌های احداث ساختمان نسبت به نیمه‌ی اول سال قبل حدود ۲۲/۷ درصد کاهش داشته است. بیشترین سهم از پروانه‌های صادرشده برای احداث ساختمان در شهر تهران، مربوط به شهرداری منطقه ۴ با صدور ۴۶۳ پروانه (۱۰/۳ درصد) و کمترین سهم مربوط به شهرداری منطقه ۱۲ با ۸۶ پروانه (۱/۹ درصد) بوده است.

مجموع مساحت زیربنای تعیین شده در پروانه‌های احداث ساختمان صادرشده از سوی شهرداری‌های شهر تهران حدود ۶۷۰۶/۶ هزار مترمربع بوده است که ضمن کاهش ۲۶/۴ درصدی نسبت به نیمه‌ی اول سال قبل در حدود ۲۰/۴ درصد از مجموع کل زیربنای تعیین شده در پروانه‌های احداث ساختمان صادرشده از سوی شهرداری‌های کشور را تشکیل می‌دهد. با توجه به تعداد پروانه‌های احداث ساختمان صادرشده و مساحت زیربنای متناظر با آن‌ها، متوسط مساحت زیربنای هر پروانه احداث ساختمان صادرشده حدود ۱۴۹۰ مترمربع محاسبه شده است.

تعداد واحد مسکونی پیش‌بینی شده در پروانه‌های احداث ساختمان صادرشده از سوی شهرداری‌های شهر تهران بالغ بر ۳۷۶۵۶ واحد بوده است. این تعداد واحد مسکونی، ۲۱/۰ درصد از کل واحدهای مسکونی در پروانه‌های احداث ساختمان صادرشده از سوی شهرداری‌های کشور است که دارای ۲۲/۹ درصد کاهش نسبت به نیمه‌ی اول سال قبل است. در پروانه‌های احداث ساختمان صادرشده از سوی شهرداری تهران، بیشترین سهم از واحد مسکونی پیش‌بینی شده مربوط به شهرداری منطقه ۲۲ با ۴۶۲۳ واحد مسکونی (۱۲/۳ درصد) و کمترین سهم مربوط به شهرداری منطقه ۱۲ با ۴۵۸ واحد مسکونی (۱/۲ درصد) بوده است. متوسط تعداد واحد مسکونی پیش‌بینی شده در پروانه‌های احداث ساختمان صادرشده حدود ۸/۴ واحد مسکونی محاسبه شده است.

مجموع مساحت زمین پروانه‌های صادرشده برای احداث ساختمان در حدود ۱۳۹۳/۴ هزار مترمربع بوده است که ضمن کاهش ۲۶/۹ درصدی نسبت به نیمه‌ی اول سال قبل در حدود ۶/۲ درصد از مجموع کل زمین تعیین شده در پروانه‌های احداث ساختمان صادرشده از سوی شهرداری‌های کشور را تشکیل می‌دهد. با توجه به تعداد پروانه‌های احداث ساختمان صادرشده و مساحت زمین متناظر با آن‌ها متوسط مساحت زمین در هر پروانه احداث ساختمان ۳۱۰ مترمربع بوده است.

۱۶ - اطلاعات پروانه‌های ساختمانی صادر شده توسط شهرداری‌های کشور - نیمه‌ی اول ۱۳۹۴

الف - تعداد پروانه‌های احداث ساختمان صادر شده (شامل پروانه ساختمان و تخریب و نوسازی) از سوی شهرداری‌های شهر تهران، مساحت زمین، مساحت زیربنا و تعداد واحدهای مسکونی پیش‌بینی شده در آن‌ها: نیمه‌ی اول ۱۳۹۴

شرح	تعداد پروانه	مساحت زیربنا (هزار مترمربع)	مساحت زمین (هزار مترمربع)	تعداد واحد مسکونی
مقدار.....	۴۵۰۱	۶۷۰۶/۶	۱۳۹۳/۴	۳۷۶۵۶

ب - تعداد و درصد پروانه‌های ساختمانی برحسب نوع پروانه و بخش متقاضی توسط شهرداری تهران: نیمه‌ی اول ۱۳۹۴

شرح	کل	پروانه‌ی احداث ساختمان				پروانه‌ی افزایش بنا			
		جمع	خصوصی	تعاونی	دولتی	جمع	خصوصی	تعاونی	دولتی
تعداد.....	۴۵۱۶	۴۵۰۱	۴۴۱۵	۲	۸۴	۱۵	۱۴	۰	۱
درصد.....	۱۰۰/۰	۹۹/۷	۹۷/۸	۰/۰	۱/۹	۰/۳	۰/۳	۰/۰	۰/۰

همچنین، اطلاعات حاصل بیانگر این مطلب است که از مجموع پروانه‌های احداث ساختمان صادر شده از سوی شهرداری‌های شهر تهران در حدود ۰/۴ درصد برای احداث ساختمان‌های یک طبقه، ۰/۷ درصد برای احداث ساختمان‌های دو طبقه، ۱/۷ درصد برای احداث ساختمان‌های سه طبقه، ۵/۵ درصد برای احداث ساختمان‌های چهار طبقه و ۹۱/۷ درصد برای احداث ساختمان‌های پنج طبقه و بیش‌تر صادر شده است.

پ - تعداد و درصد پروانه‌های احداث ساختمان صادر شده (شامل پروانه ساختمان و تخریب و نوسازی) از سوی شهرداری‌های شهر تهران برحسب تعداد طبقات: نیمه‌ی اول ۱۳۹۴

شرح	کل	۱ طبقه	۲ طبقه	۳ طبقه	۴ طبقه	۵ طبقه و بیش‌تر
تعداد.....	۴۵۰۱	۲۰	۳۰	۷۶	۲۴۸	۴۱۲۷
درصد.....	۱۰۰/۰	۰/۴	۰/۷	۱/۷	۵/۵	۹۱/۷

طبق نتایج حاصل از طرح، بخش اعظم پروانه‌های ساختمانی، برای احداث ساختمان‌های مسکونی صادر شده‌اند. از کل پروانه‌های صادر شده برای احداث ساختمان از سوی شهرداری‌های شهر تهران تعداد ۴۰۰۵ پروانه (۸۹/۰ درصد) مربوط به احداث ساختمان‌های مسکونی، ۳۸۱ پروانه (۸/۵ درصد) مربوط به احداث ساختمان‌های مسکونی و کارگاه توأم، ۹۵ پروانه (۲/۱ درصد) مربوط به احداث ساختمان‌های بازرگانی و ۲۰ پروانه (۰/۴ درصد) مربوط به احداث ساختمان‌هایی با سایر کاربری‌ها بوده است.

ت - تعداد و درصد پروانه‌های احداث ساختمان برحسب مورد استفاده‌ی ساختمان توسط شهرداری تهران: نیمه‌ی اول ۱۳۹۴

شرح	کل	مسکونی	مسکونی و کارگاه توأم	بازرگانی	صنعتی	آموزشی	بهداشتی یا درمانی	سایر
تعداد.....	۴۵۰۱	۴۰۰۵	۳۸۱	۹۵	۸	۲	۰	۱۰
درصد.....	۱۰۰/۰	۸۹/۰	۸/۵	۲/۱	۰/۲	۰/۰	۰/۰	۰/۲

اطلاعات پروانه‌های ساختمانی صادرشده توسط شهرداری‌های کشور - نیمه‌ی اول ۱۳۹۴

همان‌طور که پیش‌تر اشاره شد، مساحت زمین در پروانه‌های احداث ساختمان بالغ بر ۱۳۹۳/۴ هزار مترمربع بوده است که در حدود ۱۱۸۱/۰ هزار مترمربع (۸۴/۸ درصد) مربوط به پروانه‌های احداث ساختمان مسکونی گزارش شده است. متوسط مساحت زمین در هر پروانه احداث ساختمان مسکونی حدود ۲۹۵ مترمربع محاسبه شده است.

ث - مساحت زمین و متوسط مساحت زمین در پروانه‌های احداث ساختمان برحسب مورد استفاده‌ی ساختمان توسط شهرداری تهران: نیمه‌ی اول ۱۳۹۴

شرح	کل	مسکونی	مسکونی و کارگاه توام	بازرگانی	صنعتی	آموزشی	بهداشتی یا درمانی	سایر
مساحت کل زمین (هزارمترمربع).....	۱۳۹۳/۴	۱۱۸۱/۰	۱۳۳/۰	۴۷/۹	۶/۸	۳/۹	۰/۰	۲۰/۸
درصد از کل.....	۱۰۰/۰	۸۴/۸	۹/۵	۳/۴	۰/۵	۰/۳	۰/۰	۱/۵
متوسط مساحت زمین در هر پروانه (مترمربع).....	۳۰۹/۶	۲۹۴/۹	۳۴۹/۰	۵۰۴/۰	۸۵۴/۵	۱۹۵۳/۰	××	۲۰۷۷/۷

به‌همین ترتیب، مساحت زیربنا در کل پروانه‌های احداث ساختمان صادرشده توسط شهرداری‌های شهر تهران در نیمه‌ی اول سال ۱۳۹۴ بالغ بر ۶۷۰۶/۶ هزار مترمربع بوده است. از کل مساحت زیربنای یاد شده، ۵۴۵۹/۲ هزار مترمربع (۸۱/۴ درصد) مربوط به پروانه‌های احداث ساختمان‌های مسکونی بوده است. متوسط مساحت زیربنا در هر پروانه احداث ساختمان مسکونی ۱۳۶۳ مترمربع محاسبه شده است.

ج - مساحت زیربنا و متوسط مساحت زیربنا در پروانه‌های احداث ساختمان برحسب مورد استفاده‌ی ساختمان توسط شهرداری تهران: نیمه‌ی اول ۱۳۹۴

شرح	کل	مسکونی	مسکونی و کارگاه توام	بازرگانی	صنعتی	آموزشی	بهداشتی یا درمانی	سایر
مساحت کل زیربنا (هزارمترمربع).....	۶۷۰۶/۶	۵۴۵۹/۲	۸۷۸/۹	۲۸۲/۶	۵/۹	۷/۷	۰/۰	۷۲/۴
درصد از کل.....	۱۰۰/۰	۸۱/۴	۱۳/۱	۴/۲	۰/۱	۰/۱	۰/۰	۱/۱
متوسط مساحت زیربنا در هر پروانه (مترمربع).....	۱۴۹۰/۰	۱۳۶۳/۱	۲۳۰۶/۸	۲۹۷۵/۲	۷۳۳/۵	۳۸۴۶/۰	××	۷۲۳۷/۵

تعداد واحدهای مسکونی پیش‌بینی شده در پروانه‌های احداث ساختمان در نیمه‌ی اول سال ۱۳۹۴ بالغ بر ۳۷۶۵۶ واحد بوده است که ۳۳۲۳۰ واحد مسکونی (۸۸/۲ درصد) مربوط به پروانه‌های احداث ساختمان مسکونی بوده است. متوسط تعداد واحد مسکونی در هر پروانه حدود ۸/۳ واحد مسکونی محاسبه شده است.

چ - تعداد و درصد واحدهای مسکونی پیش‌بینی شده در پروانه‌های احداث ساختمان برحسب مورد استفاده‌ی ساختمان توسط شهرداری تهران: نیمه‌ی اول ۱۳۹۴

شرح	جمع	مسکونی	مسکونی و کارگاه توام	سایر
تعداد.....	۳۷۶۵۶	۳۳۲۳۰	۴۴۲۶	۰
درصد.....	۱۰۰/۰	۸۸/۲	۱۱/۸	۰/۰

۱۸ ————— اطلاعات پروانه‌های ساختمانی صادرشده توسط شهرداری‌های کشور - نیمه‌ی اول ۱۳۹۴

توزیع پروانه‌های احداث ساختمان مسکونی برحسب نوع اسکلت و مصالح عمده‌ی به‌کار رفته در ساختمان آن‌ها نشان می‌دهد که ۶۶/۳ درصد این پروانه‌ها برای احداث ساختمان‌های بتون‌آرمه، ۳۳/۶ درصد برای ساختمان‌های اسکلت فلزی و ۰/۱ درصد برای احداث ساختمان با سایر انواع اسکلت صادرشده است.

ح - پروانه‌های احداث ساختمان مسکونی برحسب نوع اسکلت و مصالح عمده‌ی به‌کار رفته در ساختمان توسط شهرداری تهران: نیمه‌ی اول ۱۳۹۴

شرح	کل	فلزی	بتون‌آرمه	سایر				
				جمع	آجر و آهن	آجر و چوب	بلوک سیمانی	سایر
تعداد.....	۴۰۰۵	۱۳۴۷	۲۶۵۵	۳	۲	۰	۰	۱
درصد.....	۱۰۰/۰	۳۳/۶	۶۶/۳	۰/۱	۰/۰	۰/۰	۰/۰	۰/۰

ب - نقاط شهری کل کشور

براساس نتایج حاصل از اجرای طرح، در نیمه‌ی اول سال ۱۳۹۴ تعداد ۶۷۸۸۳ پروانه ساختمانی توسط شهرداری‌های کشور صادرشده است. از کل پروانه‌های صادرشده، تعداد ۶۲۰۱۱ پروانه (۹۱/۳ درصد) مربوط به احداث ساختمان و ۵۸۷۲ پروانه (۸/۷ درصد) مربوط به افزایش بنا بوده است که پروانه‌های صادرشده برای احداث ساختمان نسبت به نیمه‌ی اول سال قبل ۸/۱ درصد افزایش داشته است. در ضمن، از ۶۷۸۸۳ پروانه ساختمانی صادره از سوی شهرداری‌های کشور، تعداد ۶۶۴۲۹ پروانه (۹۷/۹ درصد) به تقاضای بخش خصوصی، ۵۸۷ پروانه (۰/۹ درصد) به تقاضای بخش تعاونی و ۸۶۷ پروانه (۱/۳ درصد) به تقاضای بخش دولتی صادرشده است. با مروری بر فراوانی نسبی پروانه‌های صادرشده برای احداث ساختمان در هر یک از استان‌های کشور مشاهده می‌شود که استان اصفهان با مقدار ۸۳۶۴ پروانه (۱۳/۵ درصد) بیش‌ترین و استان خراسان جنوبی با مقدار ۵۹۱ پروانه (۱/۰ درصد) کمترین میزان صدور را داشته‌اند.

خ - تعداد و درصد پروانه‌های ساختمانی برحسب نوع پروانه و بخش متقاضی: نیمه‌ی اول ۱۳۹۴

شرح	کل	پروانه‌ی احداث ساختمان				پروانه‌ی افزایش بنا			
		جمع	خصوصی	تعاونی	دولتی	جمع	خصوصی	تعاونی	دولتی
تعداد.....	۶۷۸۸۳	۶۲۰۱۱	۶۰۶۲۸	۵۵۹	۸۲۴	۵۸۷۲	۵۸۰۱	۲۸	۴۳
درصد.....	۱۰۰/۰	۹۱/۳	۸۹/۳	۰/۸	۱/۲	۸/۷	۸/۵	۰/۰	۰/۱

در نیمه‌ی اول سال ۱۳۹۴، مساحت زیربنای تعیین شده در پروانه‌های ساختمانی صادره از سوی شهرداری‌های کشور بالغ بر ۳۴۳۸۹/۸ هزار مترمربع بوده است. در حدود ۳۲۹۱۳/۰ هزار مترمربع (۹۵/۷ درصد) از مساحت زیربنای پروانه‌ها مربوط به پروانه‌های احداث ساختمان و ۱۴۷۶/۸ هزار مترمربع (۴/۳ درصد) مربوط به پروانه‌های افزایش بنا است که مساحت زیربنای پروانه‌های صادرشده برای احداث ساختمان نسبت به نیمه‌ی اول سال قبل ۶/۳ درصد کاهش داشته است. به این ترتیب، متوسط مساحت زیربنای تعیین شده در هر پروانه ساختمانی ۵۰۷ مترمربع، در هر پروانه احداث ساختمان ۵۳۱ مترمربع و در هر پروانه افزایش بنا ۲۵۲ مترمربع محاسبه شده است. در ضمن، از کل زیربنای تعیین شده در پروانه‌های ساختمانی صادره از سوی شهرداری‌های کشور در حدود ۳۲۳۲۳/۸ هزار مترمربع (۹۴/۰ درصد) به تقاضای بخش خصوصی، ۶۳۸/۴ هزار مترمربع (۱/۹ درصد) به تقاضای بخش تعاونی و ۱۴۲۷/۷ هزار مترمربع (۴/۲ درصد) به تقاضای بخش دولتی صادرشده است.

با مروری بر مساحت زیربنای پروانه‌های صادرشده برای احداث ساختمان در هر یک از استان‌های کشور مشاهده می‌شود که استان تهران با مقدار ۸۱۶۶/۶ هزار مترمربع (۲۴/۸ درصد) بیش‌ترین و استان خراسان جنوبی با ۱۵۶/۵ هزار مترمربع (۰/۵ درصد) کمترین مساحت زیربنا را داشته‌اند.

بررسی میانگین مساحت زیربنا در پروانه‌های احداث ساختمان نشان می‌دهد که استان تهران با ۱۱۳۹/۰ مترمربع دارای بالاترین میانگین و استان ایلام با ۲۳۳/۱ مترمربع دارای پایین‌ترین میانگین در بین استان‌های کشور است.

**د- مساحت زیربنای تعیین شده در پروانه‌های ساختمانی برحسب نوع پروانه و بخش متقاضی: نیمه‌ی اول ۱۳۹۴ (هزارمترمربع)**

شرح	کل	پروانه‌ی احداث ساختمان				پروانه‌ی افزایش بنا			
		جمع	خصوصی	تعاونی	دولتی	جمع	خصوصی	تعاونی	دولتی
مقدار	۳۴۳۸۹/۸	۳۲۹۱۳/۰	۳۰۸۹۷/۳	۶۰۹/۳	۱۴۰۶/۴	۱۴۷۶/۸	۱۴۲۶/۵	۲۹/۱	۲۱/۳
درصد	۱۰۰/۰	۹۵/۷	۸۹/۸	۱/۸	۴/۱	۴/۳	۴/۱	۰/۱	۰/۱

واحدهای مسکونی تعیین شده در پروانه‌های ساختمانی صادرشده در نیمه‌ی اول سال ۱۳۹۴ بالغ بر ۱۸۶۹۱۴ واحد بوده است. از کل این تعداد واحد مسکونی، تعداد ۱۷۹۰۸۹ واحد (۹۵/۸ درصد) مربوط به پروانه‌های احداث ساختمان و ۷۸۲۵ واحد (۴/۲ درصد) مربوط به پروانه‌های افزایش بنا بوده است که تعداد واحد مسکونی در پروانه‌های صادرشده برای احداث ساختمان نسبت به نیمه‌ی اول سال قبل ۳/۶ درصد کاهش داشته است. در ضمن از کل واحدهای مسکونی پیش‌بینی شده در پروانه‌های ساختمانی صادره از سوی شهرداری‌های کشور، بخش خصوصی متقاضی ساخت ۱۸۲۰۴۷ واحد مسکونی بوده که ۹۷/۴ درصد واحدهای مسکونی پیش‌بینی شده در پروانه‌های ساختمانی است. سهم نسبی تقاضای ساخت واحد مسکونی توسط بخش تعاونی و بخش دولتی به ترتیب ۱/۶ درصد و ۱/۰ درصد بوده است. متوسط تعداد واحد مسکونی پیش‌بینی شده در پروانه‌های احداث ساختمان صادرشده حدود ۲/۹ واحد مسکونی محاسبه شده است.

با مرور تعداد واحدهای مسکونی تعیین شده در پروانه‌های صادرشده برای احداث ساختمان در هر یک از استان‌های کشور مشاهده می‌شود که استان تهران با مقدار ۴۴۸۶۸ واحد مسکونی (۲۵/۱ درصد) بیش‌ترین و استان کهگیلویه و بویراحمد با ۹۰۴ واحد مسکونی (۰/۵ درصد) کمترین تعداد واحدهای مسکونی تعیین شده در پروانه‌های احداث ساختمان را داشته‌اند.

با بررسی میانگین تعداد واحدهای مسکونی پیش‌بینی شده در پروانه‌های احداث ساختمان مشاهده می‌شود که استان تهران با میانگین ۶/۳ واحد مسکونی در هر پروانه، دارای بالاترین و استان کرمان با ۱/۴ واحد مسکونی در هر پروانه، دارای پایین‌ترین میانگین در بین استان‌های کشور می‌باشند.

**ذ- تعداد واحدهای مسکونی تعیین شده در پروانه‌های ساختمانی برحسب نوع پروانه و بخش متقاضی: نیمه‌ی اول ۱۳۹۴**

شرح	کل	پروانه‌ی احداث ساختمان				پروانه‌ی افزایش بنا			
		جمع	خصوصی	تعاونی	دولتی	جمع	خصوصی	تعاونی	دولتی
تعداد	۱۸۶۹۱۴	۱۷۹۰۸۹	۱۷۴۴۱۸	۲۸۲۱	۱۸۵۰	۷۸۲۵	۷۶۲۹	۱۴۲	۵۴
درصد	۱۰۰/۰	۹۵/۸	۹۳/۳	۱/۵	۱/۰	۴/۲	۴/۱	۰/۱	۰/۰

چنان‌چه پیش‌تر اشاره شد، از کل پروانه‌های ساختمانی صادرشده توسط شهرداری‌های کشور در نیمه‌ی اول سال ۱۳۹۴، تعداد ۶۲۰۱۱ پروانه (۹۱/۳ درصد) مربوط به احداث ساختمان بوده که ویژگی‌های عمومی آن‌ها به شرح زیر است:

مساحت زمین پروانه‌های احداث ساختمان در دوره مورد بررسی بالغ بر ۲۲۴۲۱/۹ هزار مترمربع بوده است که نسبت به نیمه‌ی اول سال قبل ۷/۸ درصد افزایش داشته است. با توجه به تعداد پروانه‌های صادرشده برای احداث ساختمان، متوسط مساحت زمین در هر پروانه احداث ساختمان ۳۶۲ مترمربع محاسبه شده است.

توزیع مساحت زمین پروانه‌های احداث ساختمان برحسب وضع زمین آن‌ها نشان می‌دهد که حدود ۱۷۱۷۹/۸ هزار مترمربع (۷۶/۶ درصد) مربوط به زمین بایر یا باغ یا مزرعه و ۵۲۴۲/۱ هزار مترمربع (۲۳/۴ درصد) مربوط به ساختمان‌های تخریبی برای احداث مجدد ساختمان بوده است. به همین ترتیب، از کل پروانه‌های احداث ساختمان در این دوره، ۷۵/۲ درصد برای احداث بر روی زمین‌های بایر یا مزروعی یا باغ و ۲۳/۴ درصد برای احداث ساختمان بر روی زمین ساختمان‌های تخریبی صادرشده است.

با مروری بر مساحت زمین پروانه‌های صادرشده برای احداث ساختمان در هر یک از استان‌های کشور مشاهده می‌شود که مساحت زمین در استان تهران با ۲۹۹۱/۰ هزار مترمربع (۱۳/۳ درصد) بیش‌ترین و در استان کهگیلویه و بویر احمد با ۱۵۷/۰ هزار مترمربع (۰/۷ درصد) کمترین مقدار را داشته‌اند.

با بررسی میانگین مساحت زمین در پروانه‌های احداث ساختمان مشاهده می‌شود که استان هرمزگان با ۱۲۳۹ مترمربع دارای بالاترین میانگین و استان کرمانشاه با ۱۷۹ مترمربع دارای پایین‌ترین میانگین در بین استان‌های کشور می‌باشد.

### ر - تعداد پروانه و مساحت زمین در پروانه‌های احداث ساختمان برحسب نوع زمین: نیمه‌ی اول ۱۳۹۴

شرح	کل پروانه‌های احداث ساختمان		زمین بایر یا باغ یا مزرعه		زمین بناهای تخریبی	
	تعداد	مساحت (هزارمترمربع)	تعداد	مساحت (هزارمترمربع)	تعداد	مساحت (هزارمترمربع)
تعداد یا مقدار .....	۶۲۰۱۱	۲۲۴۲۱/۹	۴۶۶۱۸	۱۷۱۷۹/۸	۱۵۳۹۳	۵۲۴۲/۱
درصد .....	۱۰۰/۰	۱۰۰/۰	۷۵/۲	۷۶/۶	۲۴/۸	۲۳/۴

الگوی توزیع پروانه‌های احداث ساختمان برحسب تعداد طبقه‌های ساختمان نشان‌دهنده اهمیت بسیار زیاد ساختمان‌های یک طبقه، دو طبقه و پنج طبقه و بیش‌تر در نقاط شهری کشور است، به طوری که فراوانی نسبی پروانه‌هایی که برای احداث ساختمان‌های یک طبقه، دو طبقه و پنج طبقه و بیش‌تر صادرشده‌اند به ترتیب ۲۹/۳ درصد، ۲۵/۷ درصد و ۲۰/۰ درصد است. در حالی که فراوانی نسبی ساختمان‌های سه طبقه ۱۵/۳ درصد و چهار طبقه ۹/۷ درصد است.

با مروری بر فراوانی نسبی پروانه‌های صادرشده برای احداث ساختمان‌های یک طبقه در استان‌های کشور مشاهده می‌شود که استان ایلام با ۶۹/۷ درصد بیش‌ترین و استان تهران با ۲/۵ درصد کمترین فراوانی نسبی را داشته‌اند.

به علاوه، بیش‌ترین فراوانی نسبی پروانه‌های صادرشده برای احداث ساختمان‌های دو طبقه در استان آذربایجان غربی با ۴۹/۴ درصد و در استان تهران با ۵/۰ درصد به ترتیب بالاترین و پایین‌ترین مقدار را داشته‌اند.

بیش‌ترین و کمترین سهم پروانه‌های صادرشده برای احداث ساختمان‌های پنج طبقه و بیش‌تر از کل پروانه‌های صادرشده در هر استان، نشان می‌دهد که استان تهران با ۶۴/۲ درصد بالاترین و استان سیستان و بلوچستان با ۲/۱ درصد کمترین مقدار را داشته‌اند.

### ز - تعداد و درصد پروانه‌های احداث ساختمان برحسب تعداد طبقات ساختمان: نیمه‌ی اول ۱۳۹۴

شرح	کل	۱ طبقه	۲ طبقه	۳ طبقه	۴ طبقه	۵ طبقه و بیش‌تر
تعداد .....	۶۲۰۱۱	۱۸۱۵۲	۱۵۹۴۵	۹۵۰۷	۶۰۲۶	۱۲۳۸۱
درصد .....	۱۰۰/۰	۲۹/۳	۲۵/۷	۱۵/۳	۹/۷	۲۰/۰



همچنین، الگوی توزیع پروانه‌های صادرشده برای احداث ساختمان در دوره مورد بررسی برحسب نوع اسکلت و مصالح عمده‌ی به‌کار رفته در ساختمان آن‌ها حاکی از آن است که پروانه‌های مربوط به احداث ساختمان‌های بتون‌آرمه، ساختمان‌های اسکلت فلزی و ساختمان‌های با آجر و آهن دارای بیش‌ترین فراوانی بوده‌اند، به طوری که ۵۷/۴ درصد این پروانه‌ها برای احداث ساختمان‌های بتون‌آرمه، ۲۲/۹ درصد آن‌ها برای احداث ساختمان‌های اسکلت فلزی و ۱۸/۶ درصد این پروانه‌ها برای احداث ساختمان‌های با آجر و آهن صادرشده‌اند. پروانه‌های احداث ساختمان‌های با بلوک سیمانی (۰/۹ درصد)، آجر و چوب و سایر مصالح در مراتب بعدی اهمیت قرار دارند.

با مروری بر فراوانی نسبی پروانه‌های صادرشده برای احداث ساختمان‌های با اسکلت فلزی در هر یک از استان‌های کشور مشاهده می‌شود که استان خراسان رضوی با مقدار ۹۶/۵ درصد (پروانه ۲۹۳۵) بیش‌ترین و استان هرمزگان با مقدار ۰/۱ درصد (۱ پروانه) کمترین فراوانی نسبی را داشته‌اند.

بیش‌ترین فراوانی نسبی پروانه‌های صادرشده برای احداث ساختمان‌های بتون‌آرمه در استان مازندران با مقدار ۹۷/۱ درصد (۲۳۲۷ پروانه) و استان خراسان رضوی با مقدار ۲/۲ درصد (۶۶ پروانه) کمترین فراوانی نسبی را دارا می‌باشند.

به‌علاوه، بیش‌ترین فراوانی نسبی پروانه‌های صادرشده برای احداث ساختمان‌های با آجر و آهن در استان خوزستان با مقدار ۶۹/۳ درصد (۲۶۹۸ پروانه) مشاهده می‌شود و استان‌های البرز، قزوین و مرکزی دارای هیچ پروانه‌ای برای احداث ساختمان‌های با آجر و آهن نبوده‌اند.

بیش‌ترین فراوانی نسبی پروانه‌های صادرشده برای احداث ساختمان‌های با سایر مصالح عمده‌ی ساختمانی در استان بوشهر با مقدار ۲۲/۴ درصد (۲۹۹ پروانه) مشاهده می‌شود. استان‌های البرز، ایلام، تهران، خراسان جنوبی، خراسان رضوی، زنجان، سمنان، سیستان و بلوچستان، قزوین، قم، کرمانشاه، گلستان، لرستان و یزد دارای هیچ پروانه‌ای برای احداث ساختمان با سایر مصالح نبوده‌اند.

### س- تعداد و درصد پروانه‌های احداث ساختمان برحسب نوع اسکلت و مصالح عمده‌ی به‌کار رفته در ساختمان: نیمه‌ی اول ۱۳۹۴

شرح	کل	فلزی	بتون‌آرمه	سایر				
				جمع	آجر و آهن	آجر و چوب	بلوک سیمانی	سایر
تعداد.....	۶۲۰۱۱	۱۴۲۳۰	۳۵۵۶۴	۱۲۲۱۷	۱۱۵۵۴	۹۰	۵۷۲	۱
درصد.....	۱۰۰/۰	۲۲/۹	۵۷/۴	۱۹/۷	۱۸/۶	۰/۱	۰/۹	۰/۰

طبق نتایج حاصل از طرح، بخش اعظم پروانه‌های ساختمانی، برای احداث ساختمان‌های مسکونی صادرشده‌اند. از کل پروانه‌های صادرشده برای احداث ساختمان از سوی شهرداری‌های کشور تعداد ۵۱۶۱۳ پروانه (۸۳/۲ درصد) مربوط به احداث ساختمان‌های مسکونی، ۵۰۹۲ پروانه (۸/۲ درصد) مربوط به احداث ساختمان‌های مسکونی و کارگاه توام، ۴۱۷۶ پروانه (۶/۷ درصد) مربوط به احداث ساختمان‌های بازرگانی و ۱۱۳۰ پروانه (۱/۸ درصد) مربوط به احداث ساختمان‌هایی با سایر کاربری‌ها بوده است.

با مروری بر فراوانی نسبی پروانه‌های صادرشده برای احداث ساختمان‌های مسکونی در هر یک از استان‌های کشور مشاهده می‌شود که استان ایلام با مقدار ۹۲/۰ درصد (۷۴۴ پروانه) بیش‌ترین و استان اردبیل با ۷۱/۹ درصد (۸۷۲ پروانه) کمترین فراوانی نسبی را داشته‌اند.

به‌علاوه، بیش‌ترین فراوانی نسبی پروانه‌های صادرشده برای احداث ساختمان‌های مسکونی و کارگاه توام در استان گلستان با مقدار ۱۵/۲ درصد (۹۳ پروانه) و کمترین فراوانی نسبی در استان خراسان جنوبی با ۲/۵ درصد (۱۵ پروانه) مشاهده شده است.

بیش‌ترین فراوانی نسبی پروانه‌های صادرشده برای احداث ساختمان‌های بازرگانی در استان خراسان سمنان با مقدار ۱۵/۲ درصد (۹۶ پروانه) مشاهده می‌شود و استان ایلام با ۳/۰ درصد (۲۴ پروانه) کمترین فراوانی نسبی را دارا می‌باشند.

همچنین، بیش‌ترین فراوانی نسبی پروانه‌های صادرشده برای احداث ساختمان‌های با سایر کاربری‌ها در استان اصفهان با ۴/۲ درصد (۳۵۱ پروانه) مشاهده می‌شود. استان‌های یزد با ۰/۲ درصد (۲ پروانه) کمترین فراوانی نسبی را داشته‌اند.

ش - تعداد و درصد پروانه‌های احداث ساختمان برحسب مورد استفاده‌ی ساختمان: نیمه‌ی اول ۱۳۹۴

شرح	کل	مسکونی	مسکونی و کارگاه توام	بازرگانی	صنعتی	آموزشی	بهداشتی یا درمانی	سایر
تعداد.....	۶۲۰۱۱	۵۱۶۱۳	۵۰۹۲	۴۱۷۶	۵۶۳	۱۸۵	۷۸	۳۰۴
درصد.....	۱۰۰/۰	۸۳/۲	۸/۲	۶/۷	۰/۹	۰/۳	۰/۱	۰/۵

همان‌طور که پیش‌تر اشاره شد، مساحت زمین در پروانه‌های احداث ساختمان بالغ بر ۲۲۴۲۱/۹ هزار مترمربع بوده است که در حدود ۱۴۶۳۳/۴ هزار مترمربع (۶۵/۳ درصد) مربوط به پروانه‌های احداث ساختمان مسکونی گزارش شده است. متوسط مساحت زمین در هر پروانه احداث ساختمان مسکونی حدود از ۲۸۴ مترمربع محاسبه شده است.

ص - مساحت زمین و متوسط مساحت زمین در پروانه‌های احداث ساختمان برحسب مورد استفاده‌ی ساختمان: نیمه‌ی اول ۱۳۹۴

شرح	کل	مسکونی	مسکونی و کارگاه توام	بازرگانی	صنعتی	آموزشی	بهداشتی یا درمانی	سایر
مساحت کل زمین (هزار مترمربع).....	۲۲۴۲۱/۹	۱۴۶۳۳/۴	۱۴۶۰/۳	۲۵۳۰/۴	۱۵۰۲/۲	۹۷۶/۰	۴۳۲/۴	۸۸۷/۱
درصد از کل.....	۱۰۰/۰	۶۵/۳	۶/۵	۱۱/۳	۶/۷	۴/۴	۱/۹	۴/۰
متوسط مساحت زمین در هر پروانه (مترمربع).....	۳۶۱/۶	۲۸۳/۵	۲۸۶/۸	۶۰۵/۹	۲۶۶۸/۳	۵۲۷۵/۶	۵۵۴۳/۳	۲۹۱۸/۲

به‌همین ترتیب، مساحت زیربنا در کل پروانه‌های احداث ساختمان صادر شده توسط شهرداری‌های کشور در نیمه‌ی اول سال ۱۳۹۴ بالغ بر ۳۲۹۱۳/۰ هزار مترمربع بوده است. از کل مساحت زیربنای یاد شده، ۲۴۴۲۴/۴ هزار مترمربع (۷۴/۲ درصد) مربوط به پروانه‌های احداث ساختمان‌های مسکونی بوده است. متوسط مساحت زیربنا در هر پروانه احداث ساختمان مسکونی ۴۷۳ مترمربع محاسبه شده است.

ض - مساحت زیربنا و متوسط مساحت زیربنا در پروانه‌های احداث ساختمان برحسب مورد استفاده‌ی ساختمان: نیمه‌ی اول ۱۳۹۴

شرح	کل	مسکونی	مسکونی و کارگاه توام	بازرگانی	صنعتی	آموزشی	بهداشتی یا درمانی	سایر
مساحت کل زیربنا (هزار مترمربع).....	۳۲۹۱۳/۰	۲۴۴۲۴/۴	۴۰۴۶/۴	۳۱۸۴/۹	۳۶۴/۲	۲۷۱/۷	۲۶۳/۶	۳۵۷/۸
درصد از کل.....	۱۰۰/۰	۷۴/۲	۱۲/۳	۹/۷	۱/۱	۰/۸	۰/۸	۱/۱
متوسط مساحت زیربنا در هر پروانه (مترمربع).....	۵۳۰/۸	۴۷۳/۲	۷۹۴/۷	۷۶۲/۷	۶۴۶/۸	۱۴۶۸/۴	۳۳۷۹/۴	۱۱۷۷/۱

تعداد واحدهای مسکونی پیش‌بینی شده در پروانه‌های احداث ساختمان در نیمه‌ی اول سال ۱۳۹۴ بالغ بر ۱۷۹۰۸۹ واحد بوده است که ۱۵۷۷۸۵ واحد مسکونی (۸۸/۱ درصد) مربوط به پروانه‌های احداث ساختمان مسکونی بوده است. با توجه به تعداد واحدهای مسکونی و مساحت زمین و زیربنای متناظر با آن‌ها در هر پروانه احداث ساختمان مسکونی، متوسط مساحت زمین و زیربنای هر واحد مسکونی به ترتیب ۹۳ و ۱۵۵ مترمربع محاسبه شده است و متوسط تعداد واحد مسکونی در هر پروانه نیز نزدیک به ۳/۱ واحد محاسبه شده است.

ط - تعداد و درصد واحدهای مسکونی پیش‌بینی شده در پروانه‌های احداث ساختمان برحسب مورد استفاده‌ی ساختمان:  
نیمه‌ی اول ۱۳۹۴

شرح	جمع	مسکونی	مسکونی و کارگاه توام	سایر
تعداد .....	۱۷۹۰۸۹	۱۵۷۷۸۵	۲۰۶۷۶	۶۲۸
درصد .....	۱۰۰/۰	۸۸/۱	۱۱/۵	۰/۴

الگوی توزیع پروانه‌های احداث ساختمان مسکونی برحسب مساحت زمین آن‌ها نشان می‌دهد که مساحت زمین در حدود ۱۹/۲ درصد پروانه‌های احداث ساختمان مسکونی، برابر ۱۵۰ مترمربع یا کمتر، بیش از ۴۸/۹ درصد آن‌ها بین ۱۵۱ تا ۲۵۰ مترمربع و در حدود ۳۱/۹ درصد آن‌ها نیز بیش از ۲۵۰ مترمربع است.

ز - تعداد و درصد پروانه‌های احداث ساختمان مسکونی برحسب مساحت زمین: نیمه‌ی اول ۱۳۹۴

شرح	جمع	۱۰۰ مترمربع و کمتر	۱۰۱ - ۱۵۰ مترمربع	۱۵۱ - ۲۰۰ مترمربع	۲۰۱ - ۲۵۰ مترمربع	۲۵۱ - ۳۰۰ مترمربع	۳۰۱ - ۵۰۰ مترمربع	۵۰۱ مترمربع و بیش‌تر
تعداد .....	۵۱۶۱۳	۲۸۳۳	۷۰۷۴	۱۴۳۲۳	۱۰۹۲۴	۶۵۵۸	۶۹۸۲	۲۹۱۹
درصد .....	۱۰۰/۰	۵/۵	۱۳/۷	۲۷/۸	۲۱/۲	۱۲/۷	۱۳/۵	۵/۷

توزیع پروانه‌های احداث ساختمان مسکونی برحسب مساحت زیربنای آن نشان می‌دهد که مساحت زیربنای ۲۷/۱ درصد از این پروانه‌ها برابر ۱۵۰ مترمربع یا کمتر، ۲۰/۸ درصد بین ۱۵۱ تا ۲۵۰ مترمربع و ۵۲/۱ درصد آن‌ها بیش از ۲۵۰ مترمربع بوده است.

ع - تعداد و درصد پروانه‌های احداث ساختمان مسکونی برحسب مساحت زیربنا: نیمه‌ی اول ۱۳۹۴

شرح	جمع	۱۰۰ مترمربع و کمتر	۱۰۱ - ۱۵۰ مترمربع	۱۵۱ - ۲۰۰ مترمربع	۲۰۱ - ۲۵۰ مترمربع	۲۵۱ - ۳۰۰ مترمربع	۳۰۱ - ۵۰۰ مترمربع	۵۰۱ مترمربع و بیش‌تر
تعداد .....	۵۱۶۱۳	۴۹۵۳	۹۰۳۰	۶۰۹۴	۴۶۲۶	۴۴۵۵	۹۶۸۵	۱۲۷۷۰
درصد .....	۱۰۰/۰	۹/۶	۱۷/۵	۱۱/۸	۹/۰	۸/۶	۱۸/۸	۲۴/۷

علاوه براین، نتایج طرح حاکی از آن است که تعداد طبقات تعیین شده در پروانه‌های احداث ساختمان مسکونی در نیمه‌ی اول سال ۱۳۹۴، به‌طور عمده یک طبقه (۳۰/۰ درصد)، دو طبقه (۲۵/۱ درصد) و پنج طبقه و بیش‌تر ۲۰/۵ درصد بوده است که این پروانه‌ها در مجموع ۷۵/۷ درصد پروانه‌های احداث ساختمان مسکونی را تشکیل می‌دهند. فراوانی نسبی پروانه‌های احداث ساختمان‌های سه طبقه ۱۴/۵ درصد و ساختمان‌های چهار طبقه ۹/۸ درصد بوده است.

غ - تعداد و درصد پروانه‌های احداث ساختمان مسکونی برحسب تعداد طبقات ساختمان: نیمه‌ی اول ۱۳۹۴

شرح	کل	۱ طبقه	۲ طبقه	۳ طبقه	۴ طبقه	۵ طبقه و بیش‌تر
تعداد .....	۵۱۶۱۳	۱۵۴۹۳	۱۲۹۷۲	۷۴۶۹	۵۰۷۴	۱۰۶۰۵
درصد .....	۱۰۰/۰	۳۰/۰	۲۵/۱	۱۴/۵	۹/۸	۲۰/۵

توزیع پروانه‌های احداث ساختمان مسکونی برحسب نوع اسکلت و مصالح عمده‌ی به‌کار رفته در ساختمان آن‌ها نشان می‌دهد که ۵۷/۶ درصد این پروانه‌ها برای احداث ساختمان‌های بتون‌آرمه، ۲۰/۶ درصد برای ساختمان‌های اسکلت فلزی، ۲۰/۷ درصد برای احداث ساختمان‌های با آجر و آهن و ۱/۱ درصد برای احداث ساختمان‌هایی با سایر انواع اسکلت صادرشده است.

ف - پروانه‌های احداث ساختمان مسکونی برحسب نوع اسکلت و مصالح عمده‌ی به‌کار رفته در ساختمان: نیمه‌ی اول ۱۳۹۴

شرح	کل	فلزی	بتون‌آرمه	سایر				
				جمع	آجر و آهن	آجر و چوب	بلوک سیمانی	سایر
تعداد .....	۵۱۶۱۳	۱۰۶۱۴	۲۹۷۱۹	۱۱۲۸۰	۱۰۶۹۶	۸۱	۵۰۲	۱
درصد .....	۱۰۰/۰	۲۰/۶	۵۷/۶	۲۱/۹	۲۰/۷	۰/۲	۱/۰	۰/۰

الگوی توزیع پروانه‌های احداث ساختمان مسکونی برحسب تعداد واحد مسکونی آن‌ها نشان می‌دهد که بخش عمده آن‌ها (۴۱/۳ درصد) دارای یک واحد مسکونی بوده است. سهم پروانه‌های احداث ساختمان مسکونی صادرشده برای ساختمان‌های دارای دو واحد مسکونی ۲۵/۱ درصد و برای ساختمان‌های دارای بیش از دو واحد مسکونی ۳۳/۶ درصد بوده است.

ق - تعداد و درصد پروانه‌های احداث ساختمان مسکونی برحسب تعداد واحد مسکونی: نیمه‌ی اول ۱۳۹۴

شرح	کل	۱ واحد	۲ واحد	۳ واحد	۴ واحد	۵ واحد و بیش‌تر
تعداد .....	۵۱۶۱۳	۲۱۳۱۷	۱۲۹۶۳	۵۴۰۵	۳۸۴۵	۸۰۸۳
درصد .....	۱۰۰/۰	۴۱/۳	۲۵/۱	۱۰/۵	۷/۴	۱۵/۷

آمارهای ارایه شده در این نشریه، ویژگی‌های عمومی و کلی یاد شده را به طور تفصیلی به تفکیک هر یک از استان‌ها و شهرهای کشور نشان می‌دهد.

I- تعداد پروانه‌های ساختمانی صادرشده برای احداث ساختمان (شامل پروانه ساختمان و تخریب و نوسازی) برحسب تعداد طبقات، مساحت زمین، مساحت زیربنا و تعداد واحدهای مسکونی پیش‌بینی شده به تفکیک منطقه در شهر تهران: نیمه‌ی

اول ۱۳۹۴

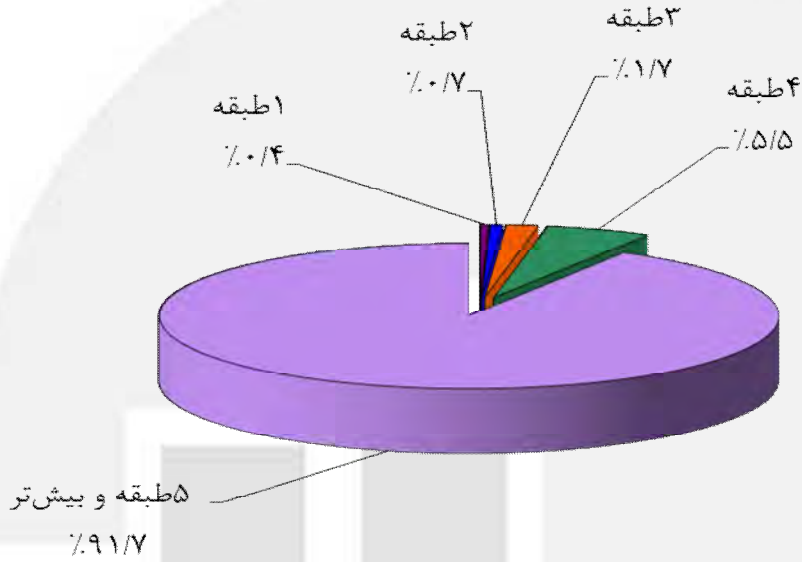
منطقه	کل	۱ طبقه	۲ طبقه	۳ طبقه	۴ طبقه	۵ طبقه و بیش‌تر	مساحت زمین (مترمربع)	مساحت زیربنا (مترمربع)	تعداد واحد مسکونی
شهر تهران	۴۵۰۱	۲۰	۳۰	۷۶	۲۴۸	۴۱۲۷	۱۳۹۳۴۰۳	۶۷۰۶۶۴۳	۳۷۶۵۶
منطقه ۱	۱۶۲	۱	۲	۱	۱۵۷	۱۰۴۰۴۲	۷۲۵۹۴۶	۲۵۳۸	
منطقه ۲	۳۲۶	۲	۱	۱۱	۳۱۱	۱۲۰۲۶۸	۵۴۴۷۶۵	۲۷۸۱	
منطقه ۳	۱۵۱	۰	۱	۲	۱۴۷	۶۳۰۴۹	۳۱۲۷۵۲	۱۲۶۰	
منطقه ۴	۴۶۳	۱	۴	۷	۴۴۴	۱۵۶۴۶۸	۷۰۷۰۱۸	۴۰۸۵	
منطقه ۵	۲۸۷	۱	۲	۵	۲۷۵	۱۰۴۵۸۹	۴۷۱۴۴۷	۲۶۴۶	
منطقه ۶	۱۴۲	۰	۱	۰	۱۴۰	۵۷۹۳۱	۳۱۴۱۹۶	۱۰۳۹	
منطقه ۷	۱۹۱	۰	۰	۲	۱۸۶	۴۳۱۱۰	۱۸۸۷۴۲	۱۲۰۰	
منطقه ۸	۲۸۹	۳	۵	۳	۲۷۸	۵۸۴۸۰	۲۵۵۲۵۶	۱۸۶۳	
منطقه ۹	۱۰۷	۰	۰	۲	۱۰۵	۲۱۳۴۲	۹۰۰۳۱	۷۱۰	
منطقه ۱۰	۲۳۴	۲	۰	۱	۲۲۳	۳۸۲۸۶	۱۵۹۲۵۹	۱۵۸۹	
منطقه ۱۱	۱۴۴	۰	۱	۳	۱۳۴	۲۸۶۲۹	۱۱۳۶۸۳	۸۲۶	
منطقه ۱۲	۸۶	۰	۱	۴	۷۳	۱۸۲۵۸	۶۲۶۷۲	۴۵۸	
منطقه ۱۳	۱۸۸	۰	۳	۶	۱۷۵	۳۶۷۷۶	۱۵۵۶۳۱	۱۰۹۸	
منطقه ۱۴	۲۹۱	۰	۲	۴	۲۸۱	۴۹۱۴۲	۲۰۸۶۷۰	۱۵۵۸	
منطقه ۱۵	۳۸۱	۲	۲	۱۸	۳۴۷	۷۰۵۱۷	۲۸۱۲۹۰	۲۱۰۶	
منطقه ۱۶	۱۴۰	۱	۱	۲	۱۳۴	۲۹۸۲۴	۱۶۰۱۷۷	۹۴۶	
منطقه ۱۷	۱۴۹	۱	۱	۱	۱۴۴	۳۰۹۴۵	۱۴۱۹۶۹	۱۰۵۵	
منطقه ۱۸	۱۹۷	۱	۳	۹	۱۷۴	۴۸۲۶۷	۲۱۵۲۶۰	۱۵۸۹	
منطقه ۱۹	۸۹	۰	۰	۲	۷۶	۲۱۱۸۶	۱۰۲۶۹۲	۷۲۴	
منطقه ۲۰	۲۲۲	۴	۱	۳	۲۰۸	۶۵۸۴۲	۲۸۳۱۳۶	۱۸۳۶	
منطقه ۲۱	۱۴۸	۰	۰	۲	۸۳	۴۴۴۶۳	۱۶۳۷۴۵	۱۱۲۶	
منطقه ۲۲	۱۱۴	۱	۰	۰	۸۱	۱۸۱۹۸۹	۱۰۴۸۳۱۶	۴۶۲۳	



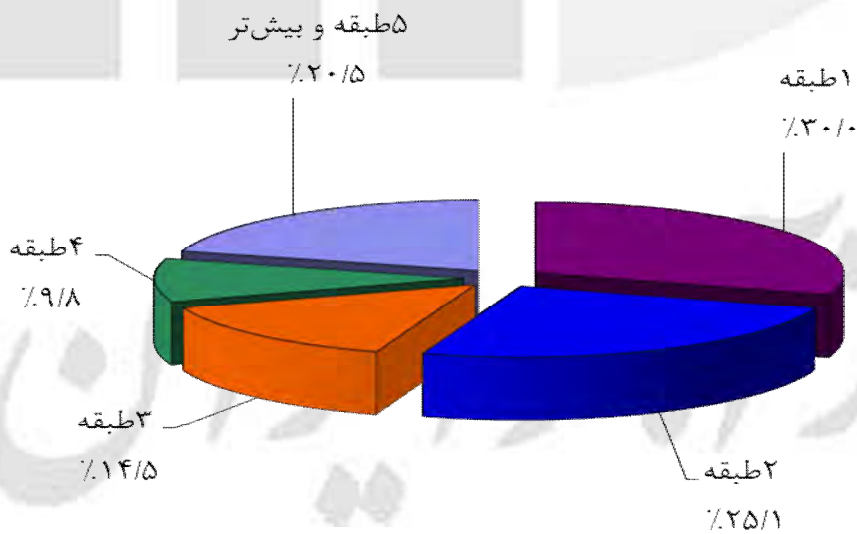
# نمودارها و نقشه‌ها

مرکز آمار ایران

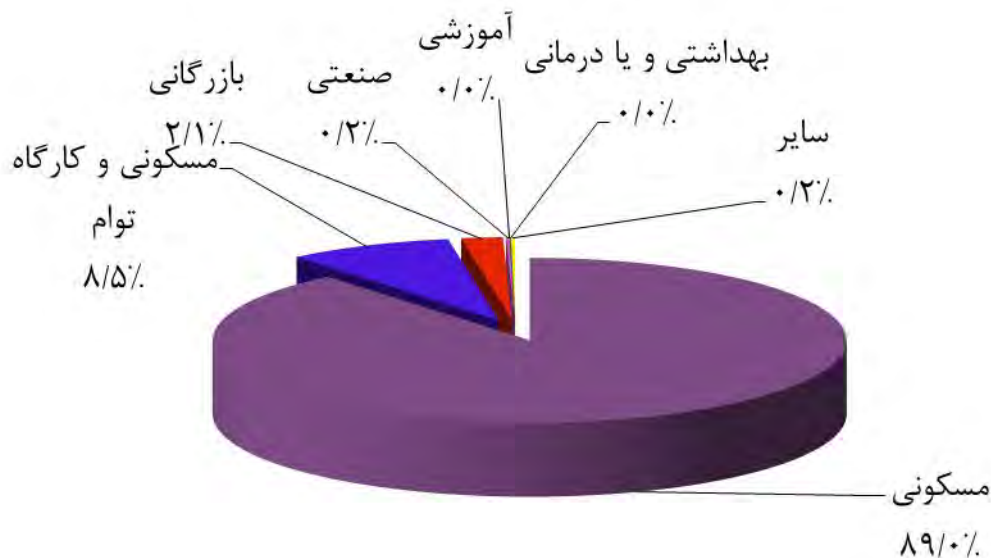
نمودار ۱- درصد پروانه‌های صادرشده برای احداث ساختمان برحسب تعداد طبقات - شهر تهران: نیمه‌ی اول ۱۳۹۴



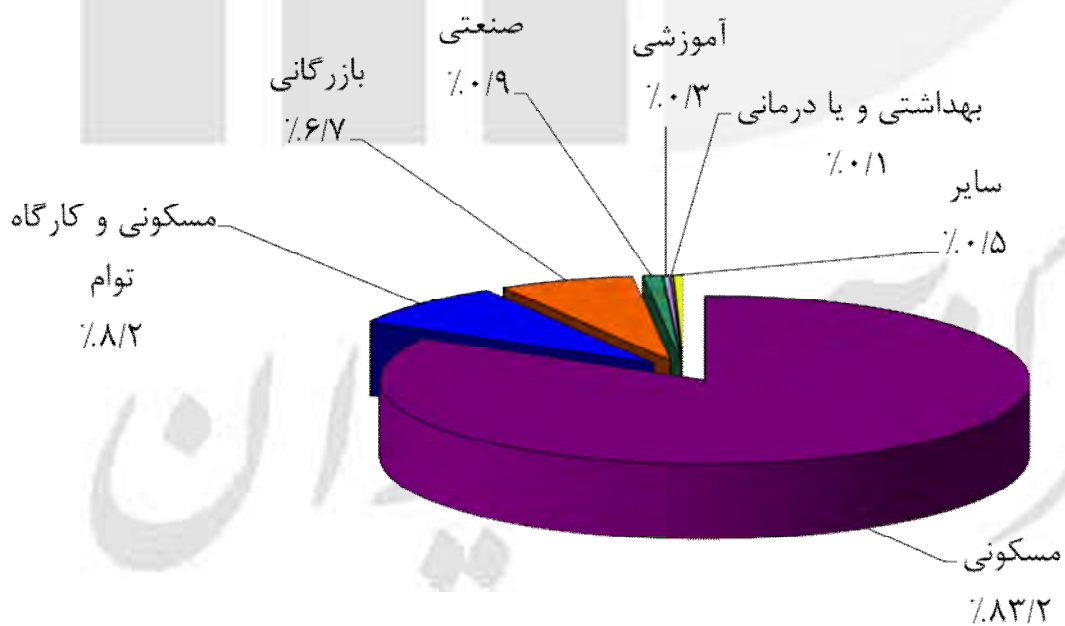
نمودار ۲- درصد پروانه‌های صادرشده برای احداث ساختمان مسکونی برحسب تعداد طبقات - کل کشور: نیمه‌ی اول ۱۳۹۴



نمودار ۳- درصد پروانه‌های صادرشده برای احداث ساختمان برحسب مورد استفاده- شهر تهران: نیمه‌ی اول ۱۳۹۴

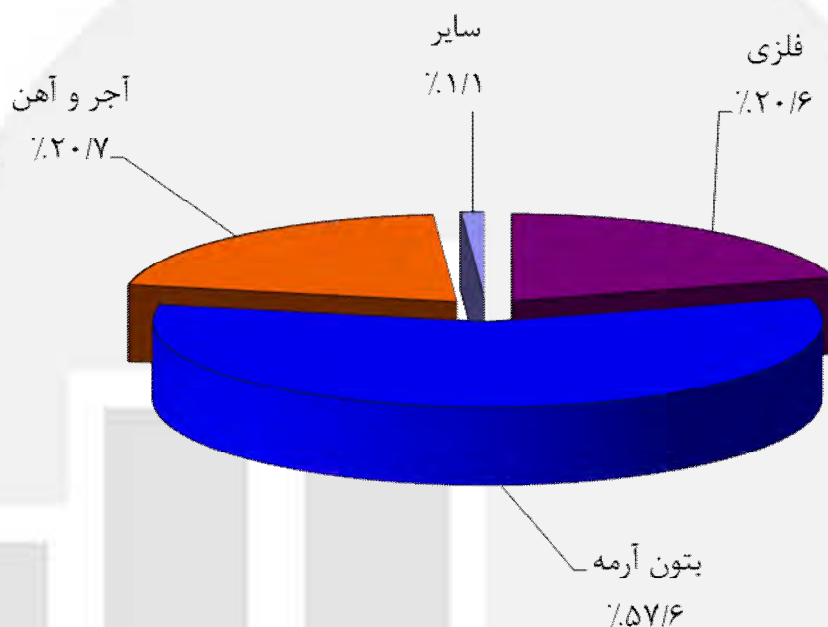


نمودار ۴- درصد پروانه‌های صادرشده برای احداث ساختمان برحسب مورد استفاده- کل کشور: نیمه‌ی اول ۱۳۹۴

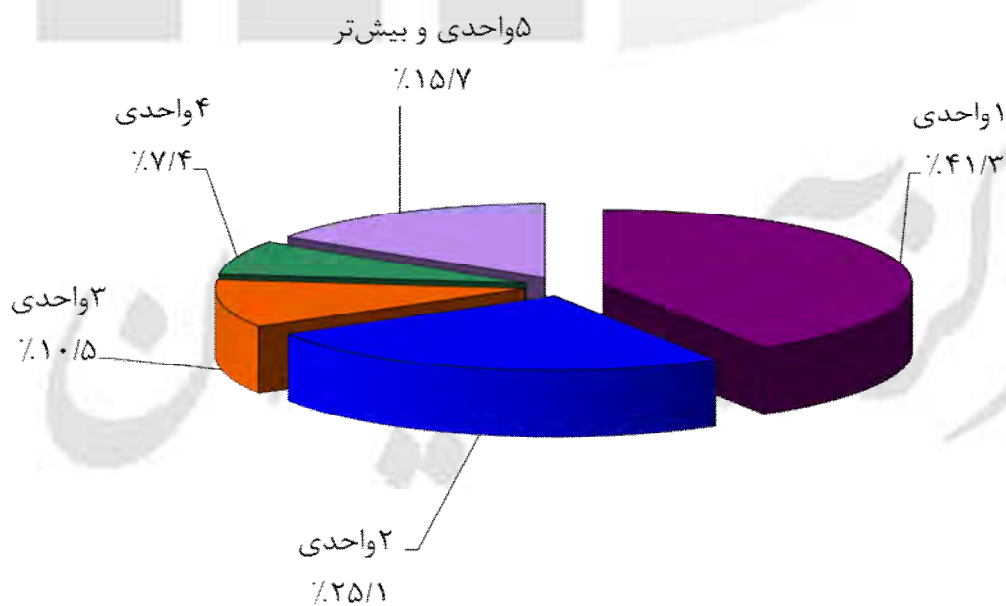




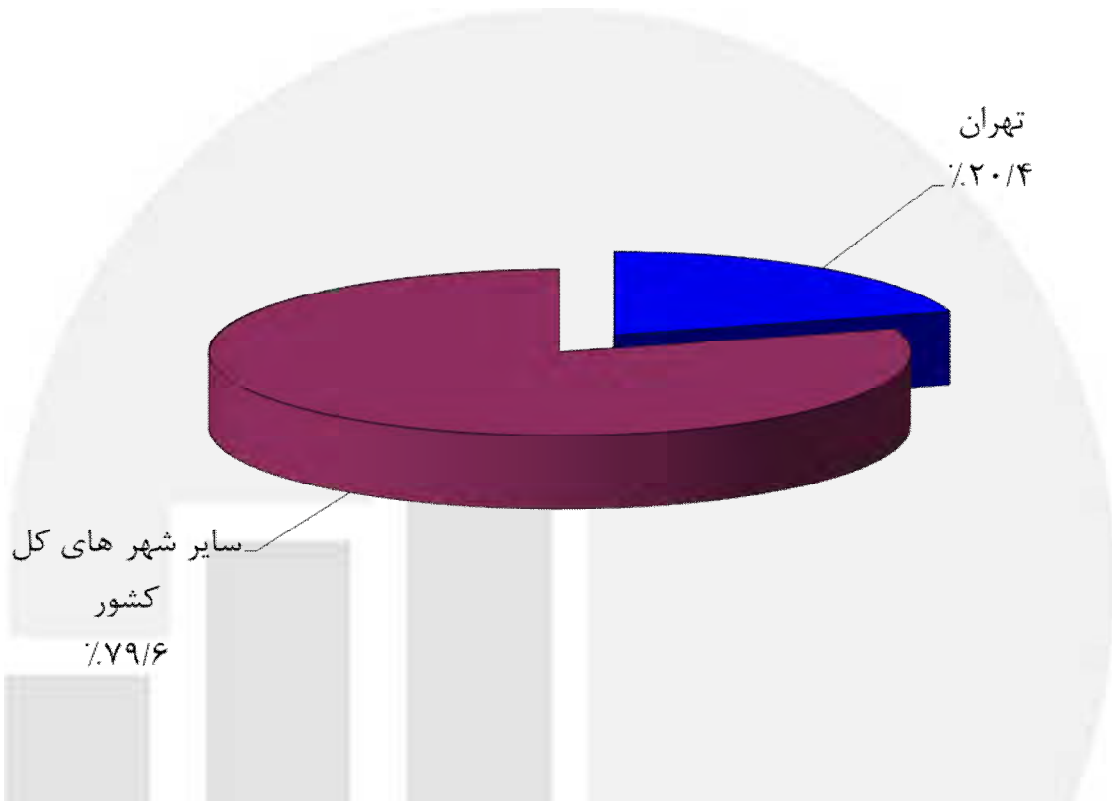
نمودار ۵- درصد پروانه‌های صادرشده برای احداث ساختمان مسکونی برحسب نوع اسکلت و مصالح عمده‌ی به‌کار رفته در ساختمان - کل کشور: نیمه‌ی اول ۱۳۹۴



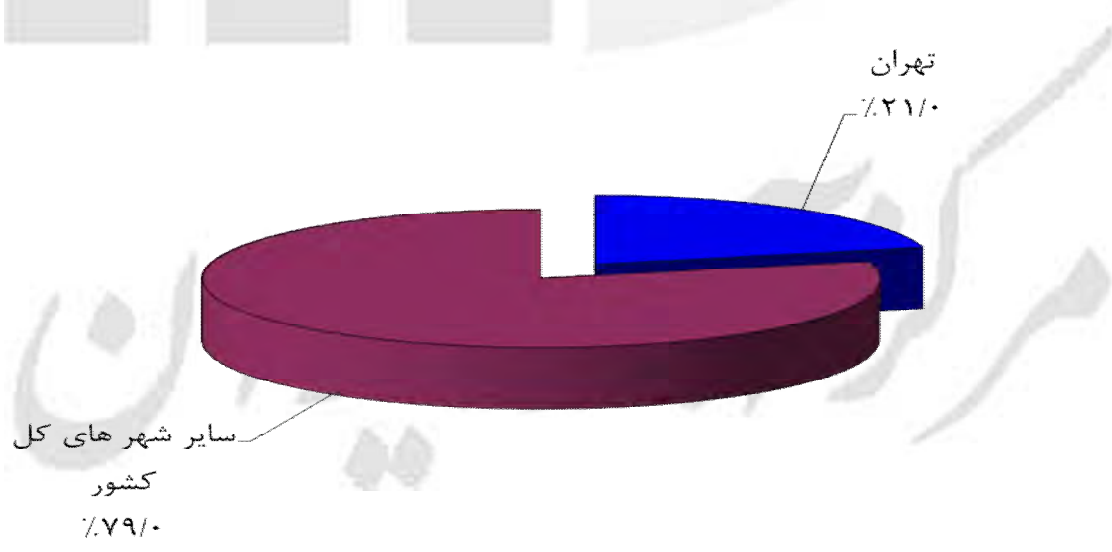
نمودار ۶- درصد پروانه‌های صادرشده برای احداث ساختمان مسکونی برحسب تعداد واحد مسکونی - کل کشور: نیمه‌ی اول ۱۳۹۴



نمودار ۷- مقایسه‌ی سهم مساحت زیربنای پروانه‌های احداث ساختمان در شهر تهران با سایر شهرهای کشور: نیمه‌ی اول ۱۳۹۴



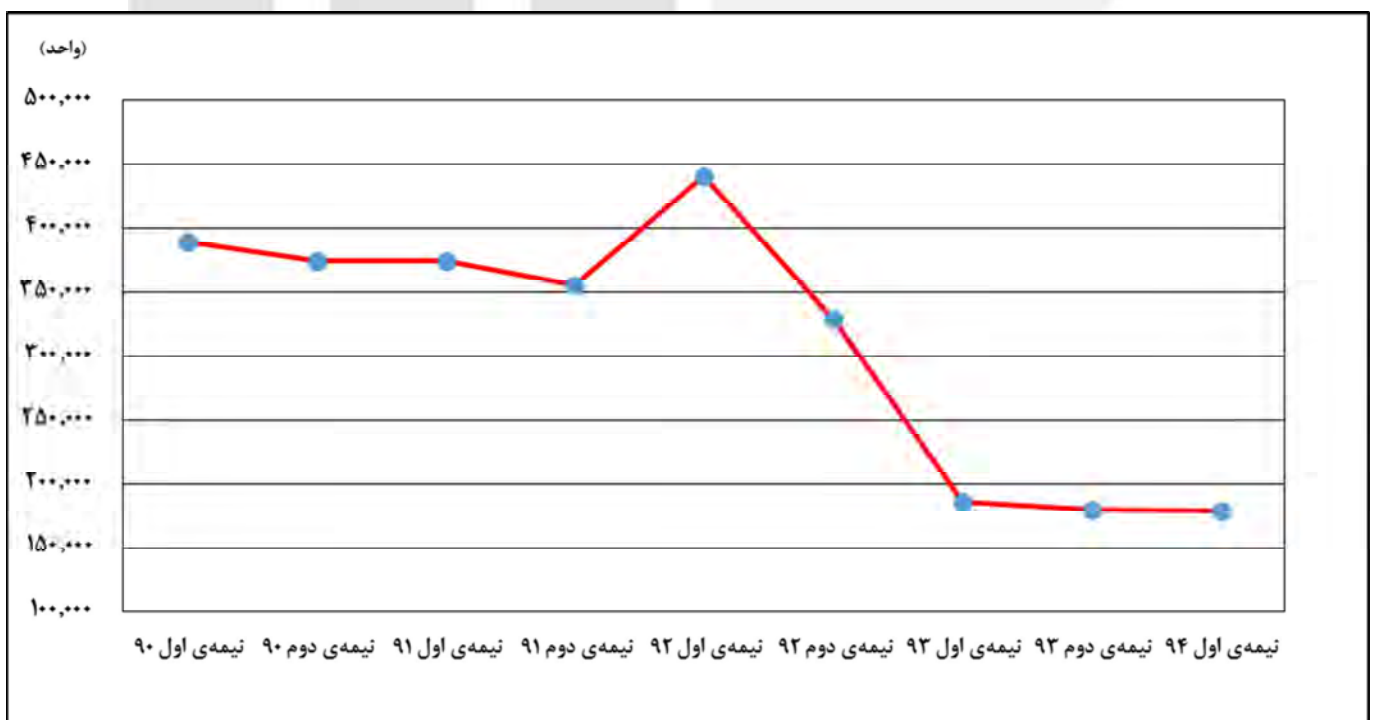
نمودار ۸- مقایسه‌ی سهم تعداد واحد مسکونی در پروانه‌های احداث ساختمان در شهر تهران با سایر شهرهای کشور: نیمه‌ی اول ۱۳۹۴



نمودار ۹- روند تغییرات تعداد پروانه‌های صادرشده برای احداث ساختمان از نیمه‌ی اول ۹۰ تا نیمه‌ی اول ۹۴



نمودار ۱۰- روند تغییرات تعداد واحدمسکونی در پروانه‌های صادرشده برای احداث ساختمان از نیمه‌ی اول ۹۰ تا نیمه‌ی اول ۹۴

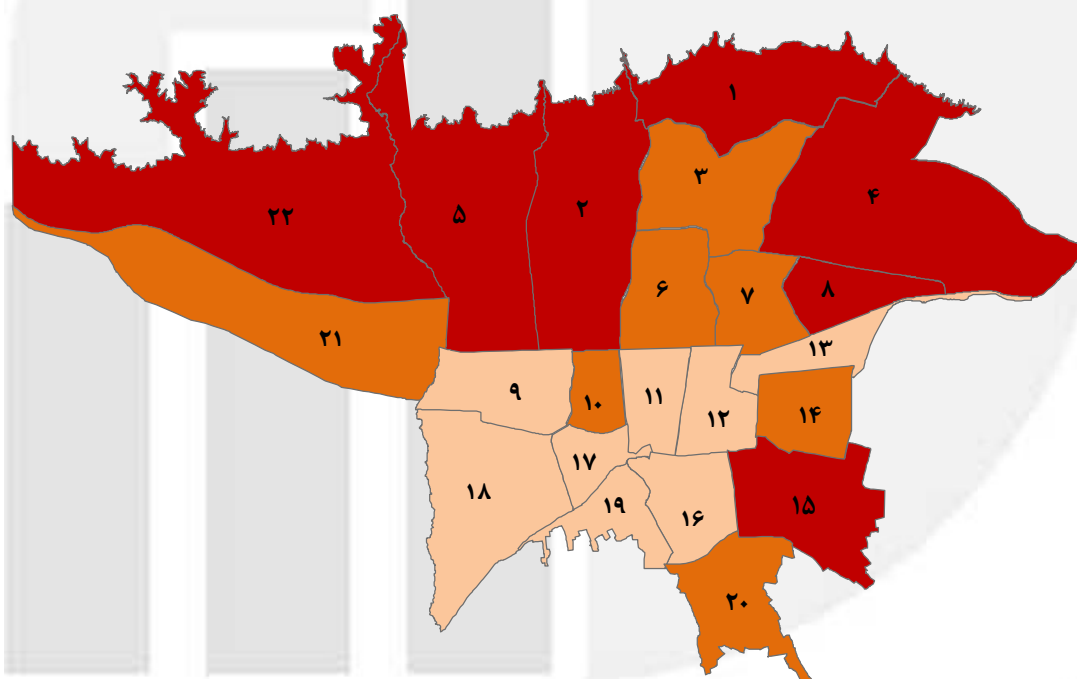


نمودار ۱۱- روند تغییرات مساحت زیربنا در پروانه‌های صادرشده برای احداث ساختمان از نیمه‌ی اول ۹۰ تا نیمه‌ی اول ۹۴



مرکز آمار ایران

نقشه ۱- مناطق ۲۲ گانه شهرداری تهران برحسب تعداد واحد مسکونی پیش‌بینی شده در پروانه‌های احداث ساختمان مسکونی: نیمه‌ی اول ۱۳۹۴



واحد

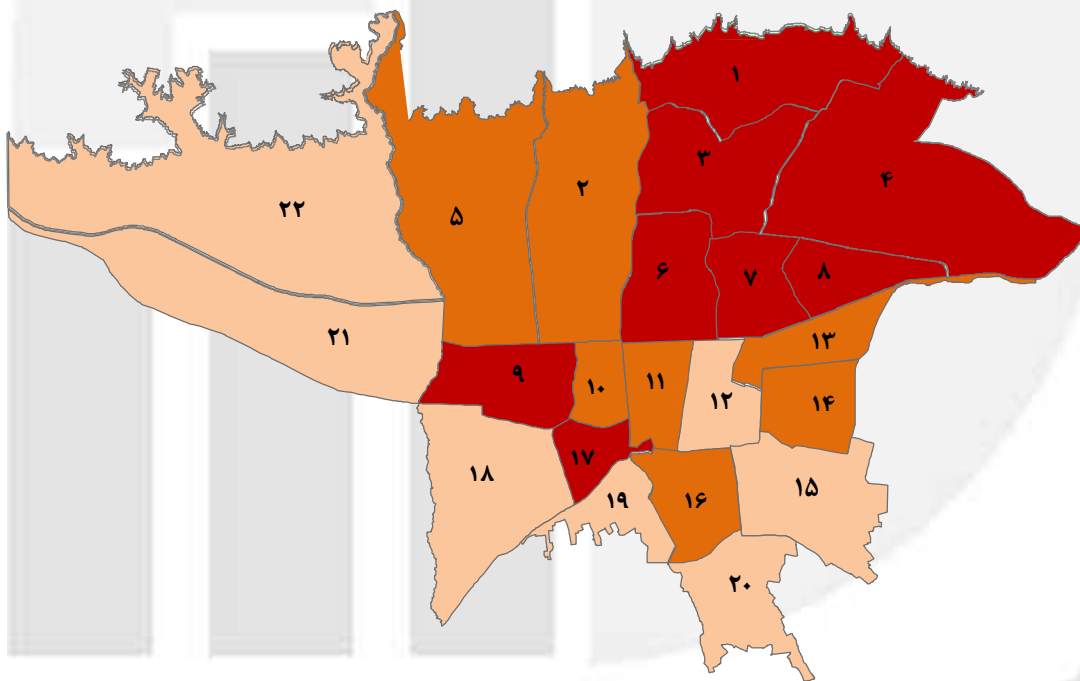
$10000 >$

$10000 - 15000$

$15000 <$



نقشه ۲- مناطق ۲۲ گانه شهرداری بر حسب نسبت پروانه‌های احداث ساختمان مسکونی ۵ طبقه و بیش‌تر به کمتر از ۵ طبقه: نیمه‌ی اول ۱۳۹۴



نسبت

$25 >$

۲۵-۴۰

$40 <$





نقشه ۴- استان‌های کشور بر حسب میزان تراکم در پروانه‌های احداث ساختمان  
مسکونی: نیمه‌ی اول ۱۳۹۴



درصد

۱۲۰ >

۱۲۰ - ۱۶۰

۱۶۰ <





نقشه ۵- استان‌های کشور برحسب سهم واحدهای مسکونی هر استان از کل واحدهای مسکونی پیش‌بینی شده در پروانه‌های احداث ساختمانی مسکونی: نیمه‌ی اول ۱۳۹۴



درصد

$> 1/5$

$1/5 - 4$

$< 4$





# جدول‌های آماری

مرکز آمار ایران

۱- تعداد پروانه‌های ساختمانی برحسب نوع پروانه، بخش متقاضی و استان: نیمه‌ی اول ۱۳۹۴

پروانه افزایش بنا				پروانه احداث ساختمان				کل	استان (نقاط شهری)
دولتی	تعاونی	خصوصی	جمع	دولتی	تعاونی	خصوصی	جمع		
۴۳	۲۸	۵۸۰۱	۵۸۱۷۲	۸۲۴	۵۵۹	۶۰۶۲۸	۶۲۰۱۱	۶۷۸۸۳	کل کشور.....
۴۲	۲۸	۵۷۸۷	۵۸۵۷	۷۴۰	۵۵۷	۵۶۲۱۳	۵۷۵۱۰	۶۳۳۶۷	کل کشور (بجز شهر تهران).....
۲	۰	۱۲۰	۱۲۲	۱۱	۵	۳۴۳۶	۳۴۵۲	۳۵۷۴	آذربایجان شرقی.....
۲	۰	۲۰۳	۲۰۵	۱۶	۳	۲۷۶۶	۲۷۸۵	۲۹۹۰	آذربایجان غربی.....
۱	۰	۸۱	۸۲	۶	۴	۱۲۰۳	۱۲۱۳	۱۲۹۵	اردبیل.....
۶	۱	۳۵۸	۳۶۵	۱۱۸	۱۷۹	۸۰۶۷	۸۳۶۴	۸۷۲۹	اصفهان.....
۰	۱	۴۰	۴۱	۵	۸	۹۵۴	۹۶۷	۱۰۰۸	البرز.....
۰	۰	۲۲	۲۲	۳	۳	۸۰۳	۸۰۹	۸۳۱	ایلام.....
۱	۰	۱۰۵	۱۰۶	۶	۲	۱۳۲۸	۱۳۳۶	۱۴۴۲	بوشهر.....
۳	۲	۳۱۱	۳۱۶	۹۷	۷	۷۰۶۶	۷۱۷۰	۷۴۸۶	تهران.....
۲	۲	۲۹۷	۳۰۱	۱۳	۵	۲۶۵۱	۲۶۶۹	۲۹۷۰	بجز شهر تهران.....
۱	۰	۱۴	۱۵	۸۴	۲	۴۴۱۵	۴۵۰۱	۴۵۱۶	شهر تهران.....
۰	۰	۴۰	۴۰	۱۹	۲	۱۲۰۱	۱۲۲۲	۱۲۶۲	چهارمحال و بختیاری.....
۲	۱۱	۱۳۱	۱۴۴	۷۳	۳۱	۴۸۷	۵۹۱	۷۳۵	خراسان جنوبی.....
۵	۱	۴۶۱	۴۶۷	۵۷	۴۰	۲۹۴۵	۳۰۴۲	۳۵۰۹	خراسان رضوی.....
۱	۱	۱۱۱	۱۱۳	۱۷	۳	۶۹۵	۷۱۵	۸۲۸	خراسان شمالی.....
۵	۳	۹۹۲	۱۰۰۰	۱۰	۱۱	۳۸۷۰	۳۸۹۱	۴۸۹۱	خوزستان.....
۰	۰	۷۱	۷۱	۱۱	۹	۸۳۶	۸۵۶	۹۲۷	زنجان.....
۱	۰	۴۵	۴۶	۴	۱	۶۲۵	۶۳۰	۶۷۶	سمنان.....
۴	۰	۱۱۴	۱۱۸	۱۴	۶	۹۹۳	۱۰۱۳	۱۱۳۱	سیستان و بلوچستان.....
۱	۰	۵۷۳	۵۷۴	۴۵	۲۷	۵۳۴۵	۵۴۱۷	۵۹۹۱	فارس.....
۱	۰	۳۰	۳۱	۲	۰	۶۸۴	۶۸۶	۷۱۷	قزوین.....
۰	۰	۱۸	۱۸	۳	۰	۹۴۱	۹۴۴	۹۶۲	قم.....
۰	۴	۲۴۰	۲۴۴	۱۲	۱۳	۱۳۳۵	۱۳۶۰	۱۶۰۴	کردستان.....
۰	۱	۸۴۰	۸۴۱	۲۳۱	۱۲۲	۴۵۰۴	۴۸۵۷	۵۶۹۸	کرمان.....
۲	۰	۱۱۹	۱۲۱	۴	۱	۱۰۴۱	۱۰۴۶	۱۱۶۷	کرمانشاه.....
۰	۰	۳۲	۳۲	۰	۲	۶۱۸	۶۲۰	۶۵۲	کهگیلویه و بویراحمد.....
۶	۰	۲۲۷	۲۳۳	۱۲	۴	۵۹۷	۶۱۳	۸۴۶	گلستان.....
۰	۰	۱۰۵	۱۰۵	۴	۱	۱۵۱۹	۱۵۲۴	۱۶۲۹	گیلان.....
۰	۰	۱۷۴	۱۷۴	۴	۰	۸۹۳	۸۹۷	۱۰۷۱	لرستان.....
۰	۰	۱۲۵	۱۲۵	۹	۴	۲۳۸۴	۲۳۹۷	۲۵۲۲	مازندران.....
۰	۱	۱۸	۱۹	۸	۵	۸۳۰	۸۴۳	۸۶۲	مرکزی.....
۰	۰	۳۸	۳۸	۵	۸	۷۲۰	۷۳۳	۷۷۱	هرمزگان.....
۰	۰	۵۱	۵۱	۹	۰	۸۸۲	۸۹۱	۹۴۲	همدان.....
۰	۲	۶	۸	۹	۵۸	۱۰۶۰	۱۱۲۷	۱۱۳۵	یزد.....

۲- مساحت زیربنای تعیین شده در پروانه‌های ساختمانی برحسب نوع پروانه، بخش متقاضی و استان: نیمه‌ی اول ۱۳۹۴ (مترمربع)

پروانه افزایش بنا				پروانه احداث ساختمان				کل	استان (نقاط شهری)
دولتی	تعاونی	خصوصی	جمع	دولتی	تعاونی	خصوصی	جمع		
۲۱۲۹۰	۲۹۰۸۴	۱۴۲۶۴۷۰	۱۴۷۶۸۴۴	۱۴۰۶۳۹۷	۶۰۹۳۰۱	۳۰۱۹۷۲۹۲	۳۲۹۱۲۹۹۰	۳۴۳۸۹۸۳۴	کل کشور
۲۰۶۰۷	۲۹۰۸۴	۱۳۳۶۹۳۴	۱۳۸۶۶۲۵	۱۲۳۶۱۴۱	۵۴۵۹۸۳	۲۴۴۲۴۲۲۳	۲۶۲۰۶۳۴۷	۲۷۵۹۲۹۷۲	کل کشور (بجز شهر تهران)
۳۸۳	۰	۳۳۷۹۴	۳۴۱۷۷	۷۸۹۶	۹۳۶۹	۲۳۰۹۲۲۳	۲۳۲۶۴۸۸	۲۳۶۰۶۶۵	آذربایجان شرقی
۱۶۷۵	۰	۳۵۳۱۳	۳۶۹۸۸	۱۳۸۴۸	۱۰۲۷	۸۰۲۹۳۶	۸۱۷۸۱۱	۸۵۴۷۹۹	آذربایجان غربی
۱۶۵	۰	۲۲۵۵۷	۲۲۷۲۲	۲۳۲۶	۱۵۵۱	۴۸۱۱۳۱	۴۸۵۰۰۸	۵۰۷۷۳۰	اردبیل
۲۰۴۶	۱۴۴	۷۳۵۲۰	۷۵۷۱۰	۹۳۹۲۴	۲۴۶۷۸۲	۴۰۷۵۳۶۱	۴۴۱۶۰۶۷	۴۴۹۱۷۷۷	اصفهان
۰	۲۰۱۵۷	۴۹۴۵۰	۶۹۶۰۷	۲۰۸۶۵	۳۱۸۷	۸۱۱۳۶۲	۸۳۵۴۱۴	۹۰۵۰۲۱	البرز
۰	۰	۳۷۳۰	۳۷۳۰	۳۸۸۰	۴۱۳	۱۸۴۲۵۲	۱۸۸۵۴۵	۱۹۲۲۷۵	ایلام
۱۱۵	۰	۲۴۲۶۸	۲۴۳۸۳	۵۵۹۱	۱۲۲۶	۵۴۰۳۲۷	۵۴۷۱۴۴	۵۷۱۵۲۷	بوشهر
۱۸۵۸	۷۹۰	۱۷۶۸۸۴	۱۷۹۵۳۲	۱۹۱۸۱۰	۶۷۰۹۱	۷۹۰۷۷۲۳	۸۱۶۶۶۲۴	۸۳۴۶۱۵۶	تهران
۱۱۷۵	۷۹۰	۸۷۳۴۸	۸۹۳۱۳	۲۱۵۵۴	۳۷۷۳	۱۴۳۴۶۵۴	۱۴۵۹۹۸۱	۱۵۴۹۲۹۴	بجز شهر تهران
۶۸۳	۰	۸۹۵۳۶	۹۰۲۱۹	۱۷۰۲۵۶	۶۳۳۱۸	۶۴۷۳۰۶۹	۶۷۰۶۶۴۳	۶۷۹۶۸۶۲	شهر تهران
۰	۰	۵۶۵۹	۵۶۵۹	۲۵۹۸	۴۱۳	۳۶۲۰۴۳	۳۶۵۰۵۴	۳۷۰۷۱۳	چهارمحال و بختیاری
۲۱۱۳	۴۵۰۴	۲۵۹۵۶	۳۲۵۷۳	۱۱۷۷۴	۹۶۳۵	۱۳۵۰۷۵	۱۵۶۴۸۴	۱۸۹۰۵۷	خراسان جنوبی
۱۵۲۹	۱۴۹	۱۲۸۰۴۸	۱۲۹۷۲۶	۶۸۸۸۴۲	۸۶۹۷	۱۷۱۰۷۷۳	۲۴۰۸۳۱۲	۲۵۳۸۰۳۸	خراسان رضوی
۶۴۷	۷۷	۱۲۸۷۰	۱۳۵۹۴	۲۳۰۷۷	۱۰۸۶	۲۱۶۶۶۴	۲۴۰۸۲۷	۲۵۴۴۲۱	خراسان شمالی
۳۶۱۴	۷۵۱	۱۴۶۵۶۱	۱۵۰۹۲۶	۶۳۲۹۵	۱۲۶۰۵	۱۴۰۰۴۲۷	۱۴۷۶۳۲۷	۱۶۲۷۲۵۲	خوزستان
۰	۰	۷۸۴۲	۷۸۴۲	۴۵۶۹	۶۴۹۰	۲۶۸۶۰۴	۲۷۹۶۶۳	۲۸۷۵۰۵	زنجان
۱۹۸	۰	۶۷۰۵	۶۹۰۳	۴۵۵۵	۳۳۴۱	۲۸۵۲۱۷	۲۹۳۱۱۳	۳۰۰۰۱۶	سمنان
۸۸۷	۰	۱۸۸۵۴	۱۹۷۴۱	۵۵۶۷	۱۴۸۵	۳۱۲۷۸۷	۳۱۹۸۳۹	۳۳۹۵۸۰	سیستان و بلوچستان
۱۸۶	۰	۸۲۴۹۰	۸۲۶۷۶	۲۳۹۱۴	۱۰۹۴۶۷	۲۳۳۸۹۶۰	۲۴۷۲۳۴۱	۲۵۵۵۰۱۷	فارس
۳۲۸	۰	۶۳۵۱	۶۶۷۹	۷۵۴۱	۰	۳۰۲۵۸۳	۳۱۰۱۲۴	۳۱۶۸۰۳	قزوین
۰	۰	۸۸۳۱	۸۸۳۱	۱۵۸۸	۰	۴۶۲۸۴۱	۴۶۴۴۲۹	۴۷۳۳۶۰	قم
۰	۴۸۵	۲۶۳۷۶	۲۶۸۶۱	۱۴۹۲۴	۴۱۱۵	۵۰۳۹۵۱	۵۲۲۹۹۰	۵۴۹۸۵۱	کردستان
۰	۵۰۳	۲۵۲۹۳۵	۲۵۳۴۳۸	۱۰۴۱۵۶	۲۰۹۶۶	۱۱۶۲۶۳۴	۱۲۸۷۷۵۶	۱۵۴۱۱۹۴	کرمان
۸۴۳	۰	۲۲۸۴۲	۲۳۶۸۵	۱۶۷۵	۱۰۲	۳۴۰۳۰۹	۳۴۲۰۸۶	۳۶۵۷۷۱	کرمانشاه
۰	۰	۳۸۰۱	۳۸۰۱	۰	۲۶۵	۱۵۸۸۰۵	۱۵۹۰۷۰	۱۶۲۸۷۱	کهگیلویه و بویراحمد
۴۷۰۳	۰	۱۴۱۷۲۸	۱۴۶۴۳۱	۲۳۹۸۰	۷۰۸۵	۲۴۱۱۷۸	۲۷۲۲۴۳	۴۱۸۶۷۴	گلستان
۰	۰	۱۵۹۱۶	۱۵۹۱۶	۱۶۴۲	۹۶۴	۶۰۹۸۵۷	۶۱۲۴۶۳	۶۲۸۳۷۹	گیلان
۰	۰	۴۳۸۵۸	۴۳۸۵۸	۳۲۸۲	۰	۲۷۳۹۷۹	۲۷۷۲۶۱	۳۲۱۱۱۹	لرستان
۰	۰	۳۴۵۷۴	۳۴۵۷۴	۲۳۸۷۱	۲۱۵۹۵	۱۲۵۸۹۱۲	۱۳۰۴۳۷۸	۱۳۳۸۹۵۲	مازندران
۰	۱۸۵	۲۲۱۵	۲۴۰۰	۴۴۵۵	۱۶۲۴	۴۱۲۶۷۹	۴۱۸۷۵۸	۴۲۱۱۵۸	مرکزی
۰	۰	۶۲۶۳	۶۲۶۳	۴۸۳۵	۵۲۳۷۵	۳۱۰۲۲۴	۳۶۷۴۳۴	۳۷۳۶۹۷	هرمزگان
۰	۰	۵۵۵۲	۵۵۵۲	۲۳۸۹۹	۰	۴۰۳۰۲۶	۴۲۶۹۲۵	۴۳۲۴۷۷	همدان
۰	۱۳۳۹	۷۲۷	۲۰۶۶	۲۲۲۱۸	۱۶۳۴۵	۳۱۳۴۴۹	۳۵۲۰۱۲	۳۵۴۰۷۸	یزد

۳- تعداد واحد مسکونی تعیین شده در پروانه‌های ساختمانی برحسب نوع پروانه، بخش متقاضی و استان: نیمه‌ی اول ۱۳۹۴

پروانه افزایش بنا				پروانه احداث ساختمان				کل	استان (نقاط شهری)
دولتی	تعاونی	خصوصی	جمع	دولتی	تعاونی	خصوصی	جمع		
۵۴	۱۴۲	۷۶۲۹	۷۸۲۵	۱۸۵۰	۲۸۲۱	۱۷۴۴۱۸	۱۷۹۰۸۹	۱۸۶۹۱۴	کل کشور
۴۷	۱۴۲	۷۶۱۴	۷۸۰۳	۱۰۶۳	۲۳۲۸	۱۳۸۰۴۲	۱۴۱۴۳۳	۱۴۹۲۳۶	کل کشور (بجز شهر تهران)
۰	۰	۱۷۸	۱۷۸	۹	۵۳	۱۵۳۱۵	۱۵۳۷۷	۱۵۵۵۵	آذربایجان شرقی
۱	۰	۲۳۸	۲۳۹	۳۵	۱	۴۷۷۰	۴۸۰۶	۵۰۴۵	آذربایجان غربی
۰	۰	۱۱۱	۱۱۱	۲	۱۰	۲۸۵۲	۲۸۶۴	۲۹۷۵	اردبیل
۴	۱	۵۴۳	۵۴۸	۲۶۰	۷۴۸	۲۰۰۰۳	۲۱۰۱۱	۲۱۵۵۹	اصفهان
۰	۸۸	۱۱۲	۲۰۰	۳	۱۶	۴۴۱۷	۴۴۳۶	۴۶۳۶	البرز
۰	۰	۲۵	۲۵	۴	۳	۱۲۴۰	۱۲۴۷	۱۲۷۲	ایلام
۱	۰	۱۵۴	۱۵۵	۱۹	۶	۳۱۰۲	۳۱۲۷	۳۲۸۲	بوشهر
۱۷	۴	۳۹۹	۴۲۰	۷۹۸	۵۱۳	۴۳۵۵۷	۴۴۸۶۸	۴۵۲۸۸	تهران
۱۰	۴	۳۸۴	۳۹۸	۱۱	۲۰	۷۱۸۱	۷۲۱۲	۷۶۱۰	بجز شهر تهران
۷	۰	۱۵	۲۲	۷۸۷	۴۹۳	۳۶۳۷۶	۳۷۶۵۶	۳۷۶۷۸	شهر تهران
۰	۰	۴۳	۴۳	۶	۳	۲۳۱۳	۲۳۲۲	۲۳۶۵	چهارمحال و بختیاری
۰	۳۲	۱۰۹	۱۴۱	۱۱۹	۷۱	۷۳۴	۹۲۴	۱۰۶۵	خراسان جنوبی
۷	۱	۵۸۲	۵۹۰	۱۳۴	۴۳	۷۱۲۳	۷۳۰۰	۷۸۹۰	خراسان رضوی
۰	۱	۸۶	۸۷	۸	۳	۱۳۲۵	۱۳۳۶	۱۴۲۳	خراسان شمالی
۳	۴	۱۱۹۱	۱۱۹۸	۵۶	۹۸	۹۴۷۲	۹۶۲۶	۱۰۸۲۴	خوزستان
۰	۰	۷۳	۷۳	۲۵	۸	۱۴۹۱	۱۵۲۴	۱۵۹۷	زنجان
۰	۰	۴۴	۴۴	۱	۲۸	۱۳۱۵	۱۳۴۴	۱۳۸۸	سمنان
۶	۰	۱۳۹	۱۴۵	۱۸	۷	۱۹۶۷	۱۹۹۲	۲۱۳۷	سیستان و بلوچستان
۱	۰	۵۶۶	۵۶۷	۹۱	۶۳۵	۱۳۱۷۴	۱۳۹۰۰	۱۴۴۶۷	فارس
۰	۰	۴۰	۴۰	۰	۰	۱۶۵۱	۱۶۵۱	۱۶۹۱	قزوین
۰	۰	۵۴	۵۴	۹	۰	۳۱۳۴	۳۱۴۳	۳۱۹۷	قم
۰	۵	۱۹۳	۱۹۸	۳۴	۲۴	۲۸۶۱	۲۹۱۹	۳۱۱۷	کردستان
۰	۰	۱۰۴۱	۱۰۴۱	۹	۸۶	۶۸۴۱	۶۹۳۶	۷۹۷۷	کرمان
۱	۰	۱۷۷	۱۷۸	۱۱	۱	۲۲۰۵	۲۲۱۷	۲۳۹۵	کرمانشاه
۰	۰	۳۲	۳۲	۰	۱	۹۰۳	۹۰۴	۹۳۶	کهگیلویه و بویراحمد
۱۳	۰	۶۲۴	۶۳۷	۹	۱	۱۲۹۲	۱۳۰۲	۱۹۳۹	گلستان
۰	۰	۹۹	۹۹	۱	۷	۳۹۶۹	۳۹۷۷	۴۰۷۶	گیلان
۰	۰	۴۷۸	۴۷۸	۱	۰	۲۲۰۰	۲۲۰۱	۲۶۷۹	لرستان
۰	۰	۱۷۹	۱۷۹	۲۷	۵۵	۶۷۰۰	۶۷۸۲	۶۹۶۱	مازندران
۰	۱	۲۵	۲۶	۴	۹	۲۴۳۹	۲۴۵۲	۲۴۷۸	مرکزی
۰	۰	۴۲	۴۲	۸	۳۲۵	۱۸۰۲	۲۱۳۵	۲۱۷۷	هرمزگان
۰	۰	۴۹	۴۹	۱۳	۰	۲۷۰۲	۲۷۱۵	۲۷۶۴	همدان
۰	۵	۳	۸	۱۳۶	۶۶	۱۵۴۹	۱۷۵۱	۱۷۵۹	یزد

۴- تعداد پروانه و مساحت زمین در پروانه‌های احداث ساختمان برحسب وضع زمین و استان: نیمه‌ی اول ۱۳۹۴

ساختمان تخریبی		باغ یا مزرعه		زمین بایر		مساحت کل زمین (مترمربع)	تعداد کل پروانه	استان (نقاط شهری)
مساحت (مترمربع)	تعداد پروانه	مساحت (مترمربع)	تعداد پروانه	مساحت (مترمربع)	تعداد پروانه			
۵۲۴۲۱۱۸	۱۵۳۹۳	...	...	...	...	۲۲۴۲۱۹۰۶	۶۲۰۱۱	کل کشور.....
۴۱۱۹۱۷۷	۱۱۱۰۲	۹۸۶۱۵۶	۶۵۶	۱۵۹۲۳۱۷۰	۴۵۷۵۲	۲۱۰۲۸۵۰۳	۵۷۵۱۰	کل کشور(بجز شهر تهران).....
۴۱۴۷۳۰	۱۵۹۲	۶۴۹۷۳	۲۵	۶۲۴۶۹۱	۱۸۳۵	۱۱۰۴۳۹۴	۳۴۵۲	آذربایجان شرقی.....
۲۵۷۴۹۳	۴۲۹	۵۸۸۵۰	۱۲	۴۸۳۳۹۷	۲۳۴۴	۷۹۹۷۴۰	۲۷۸۵	آذربایجان غربی.....
۱۳۵۵۰۷	۴۲۴	۲۲۲۱	۶	۱۷۲۷۳۵	۷۸۳	۳۱۰۴۶۳	۱۲۱۳	اردبیل.....
۱۵۴۳۱۵	۶۳۰	۱۰۲۶۵۷	۵۷	۲۱۴۹۷۷۸	۷۶۷۷	۲۴۰۶۷۵۰	۸۳۶۴	اصفهان.....
۲۳۵۶۳۴	۵۸۷	۴۵۴۴	۵	۶۲۱۰۶۴	۳۷۵	۸۶۱۲۴۲	۹۶۷	البرز.....
۴۷۱۱۳	۲۴۸	.	.	۱۲۳۸۵۷	۵۶۱	۱۷۰۹۷۰	۸۰۹	ایلام.....
۶۸۶۸۷	۲۲۵	۱۳۹۵	۱	۳۶۸۴۶۲	۱۱۱۰	۴۳۸۵۴۴	۱۳۳۶	بوشهر.....
۱۵۶۳۸۹۲	۵۱۱۱	...	...	...	...	۲۹۹۰۹۹۵	۷۱۷۰	تهران.....
۴۴۰۹۵۱	۸۲۰	۶۴۵۸۴	۴۰	۱۰۹۲۰۵۷	۱۸۰۹	۱۵۹۷۵۹۲	۲۶۶۹	بجز شهر تهران.....
۱۱۲۲۹۴۱	۴۲۹۱	...	...	...	...	۱۳۹۳۴۰۳	۴۵۰۱	شهر تهران.....
۳۲۱۳۷	۱۲۸	۲۳۸	۱	۲۴۰۴۵۳	۱۰۹۳	۲۷۲۸۲۸	۱۲۲۲	چهارمحال و بختیاری.....
۲۰۰۳۱	۸۲	۹۶۳۶	۳	۱۸۰۰۰۶	۵۰۶	۲۰۹۶۷۳	۵۹۱	خراسان جنوبی.....
۲۳۶۱۹۷	۹۰۹	۲۴۶۱۳	۱۶	۱۰۹۸۸۳۷	۲۱۱۷	۱۳۵۹۶۴۷	۳۰۴۲	خراسان رضوی.....
۲۷۸۸۶	۷۲	۱۹۳۵	۳	۲۶۳۹۲۴	۶۴۰	۲۹۳۷۴۵	۷۱۵	خراسان شمالی.....
۳۰۹۸۳۰	۱۱۸۱	۹۵۱	۴	۷۵۰۰۷۸	۲۷۰۶	۱۰۶۰۸۵۹	۳۸۹۱	خوزستان.....
۲۶۸۵۴	۱۰۸	.	.	۱۶۳۷۳۶	۷۴۸	۱۹۰۵۹۰	۸۵۶	زنجان.....
۱۹۴۰۶	۶۲	۱۲۳۷۴	۱۷	۱۶۷۰۲۴	۵۵۱	۱۹۸۸۰۴	۶۳۰	سمنان.....
۵۲۴۴۲	۱۸۱	۶۱۸	۱	۲۸۲۲۹۴	۸۳۱	۳۳۵۳۵۴	۱۰۱۳	سیستان و بلوچستان.....
۳۳۳۹۱۴	۹۵۱	۱۱۴۶۲۰	۱۰۶	۱۳۱۲۱۵۰	۴۳۶۰	۱۷۶۰۶۸۴	۵۴۱۷	فارس.....
۴۲۲۱۰	۱۹۳	۳۸۴۷۷	۱۸	۱۷۸۹۳۵	۴۷۵	۲۵۹۶۲۲	۶۸۶	قزوین.....
۱۴۶۵۷	۴۷	۳۰۰۹	۱۴	۲۷۲۶۰۸	۸۸۳	۲۹۰۲۷۴	۹۴۴	قم.....
۵۶۸۹۰	۳۳۷	۱۱۴۸۳	۳	۲۰۵۴۷۸	۱۰۲۰	۲۷۳۸۵۱	۱۳۶۰	کردستان.....
۷۲۵۳۴۶	۲۱۰	۲۹۶۷۲	۶۳	۱۵۷۸۵۶۶	۴۵۸۴	۲۳۳۳۵۸۴	۴۸۵۷	کرمان.....
۷۱۴۳۴	۳۶۴	۵۱۶۱	۷	۱۱۰۱۳۰	۶۷۵	۱۸۶۷۲۵	۱۰۴۶	کرمانشاه.....
۴۶۰۱۷	۱۶۹	۴۳۳	۲	۱۱۰۵۶۷	۴۴۹	۱۵۷۰۱۷	۶۲۰	کهگیلویه و بویراحمد.....
۱۳۳۰۵	۴۵	۳۴۳۷	۱	۳۴۸۱۷۴	۵۶۷	۳۶۴۹۱۶	۶۱۳	گلستان.....
۴۹۴۵۳	۲۰۶	۳۱۳۷۴۱	۹۷	۴۰۳۹۳۹	۱۲۲۱	۷۶۷۱۳۳	۱۵۲۴	گیلان.....
۱۳۷۹۶	۶۵	۵۴۷	۳	۱۶۳۸۸۳	۸۲۹	۱۷۸۲۲۶	۸۹۷	لرستان.....
۱۱۰۵۱۸	۲۸۶	۳۹۹۱۵	۶۷	۷۷۰۹۶۹	۲۰۴۴	۹۲۱۴۰۲	۲۳۹۷	مازندران.....
۴۶۳۳۴	۱۶۰	۱۲۱۷۲	۷	۲۶۸۹۹۴	۶۷۶	۳۲۷۵۰۰	۸۴۳	مرکزی.....
۱۱۲۰۵	۴۰	۴۰۹۶۵	۴۹	۸۵۶۳۲۳	۶۴۴	۹۰۸۴۹۳	۷۳۳	هرمزگان.....
۹۰۰۷۶	۲۹۰	۱۶۹۶۳	۱۰	۱۴۱۶۷۹	۵۹۱	۲۴۸۷۱۸	۸۹۱	همدان.....
۱۴۸۰۹	۶۱	۵۹۷۲	۱۸	۴۱۸۳۸۲	۱۰۴۸	۴۳۹۱۶۳	۱۱۲۷	یزد.....

۵- تعداد پروانه‌های احداث ساختمان برحسب تعداد طبقات ساختمان و استان: نیمه‌ی اول ۱۳۹۴

استان (نقاط شهری)	جمع	۱ طبقه	۲ طبقه	۳ طبقه	۴ طبقه	۵ طبقه و بیش‌تر
کل کشور.....	۶۲۰۱۱	۱۸۱۵۲	۱۵۹۴۵	۹۵۰۷	۶۰۲۶	۱۲۳۸۱
کل کشور(بجز شهر تهران).....	۵۷۵۱۰	۱۸۱۳۲	۱۵۹۱۵	۹۴۳۱	۵۷۷۸	۸۲۵۴
آذربایجان شرقی.....	۳۴۵۲	۵۶۹	۶۲۹	۶۱۱	۳۹۹	۱۲۴۴
آذربایجان غربی.....	۲۷۸۵	۵۹۶	۱۳۷۶	۴۵۶	۱۶۲	۱۹۵
اردبیل.....	۱۲۱۳	۲۸۸	۲۹۵	۲۲۰	۱۲۵	۲۸۵
اصفهان.....	۸۳۶۴	۱۸۳۱	۲۷۹۶	۱۸۱۹	۸۲۰	۱۰۹۸
البرز.....	۹۶۷	۵۶	۱۸۶	۱۴۲	۱۱۸	۴۶۵
ایلام.....	۸۰۹	۵۶۴	۱۰۳	۸۱	۲۹	۳۲
بوشهر.....	۱۳۳۶	۶۸۳	۳۲۱	۱۱۸	۱۳۵	۷۹
تهران.....	۷۱۷۰	۱۷۸	۳۵۸	۹۴۶	۱۰۸۴	۴۶۰۴
بجز شهر تهران.....	۲۶۶۹	۱۵۸	۳۲۸	۸۷۰	۸۳۶	۴۷۷
شهر تهران.....	۴۵۰۱	۲۰	۳۰	۷۶	۲۴۸	۴۱۲۷
چهارمحال و بختیاری.....	۱۲۲۲	۳۶۵	۴۷۸	۲۱۰	۹۰	۷۹
خراسان جنوبی.....	۵۹۱	۲۷۴	۲۰۸	۴۴	۴۱	۲۴
خراسان رضوی.....	۳۰۴۲	۱۰۰۶	۵۴۸	۳۳۲	۳۶۹	۷۸۷
خراسان شمالی.....	۷۱۵	۲۵۷	۱۷۷	۱۲۹	۱۰۴	۴۸
خوزستان.....	۳۸۹۱	۱۹۷۰	۱۱۵۲	۲۰۵	۱۱۵	۴۴۹
زنجان.....	۸۵۶	۲۵۶	۲۲۷	۲۲۵	۸۲	۶۶
سمنان.....	۶۳۰	۱۵۰	۲۲۸	۱۱۵	۶۶	۷۱
سیستان و بلوچستان.....	۱۰۱۳	۴۷۷	۳۰۹	۱۳۲	۷۴	۲۱
فارس.....	۵۴۱۷	۲۳۵۷	۱۴۱۴	۵۷۱	۳۶۳	۷۱۲
قزوین.....	۶۸۶	۱۳۰	۱۲۹	۱۵۳	۱۴۳	۱۳۱
قم.....	۹۴۴	۱۵۴	۳۰۲	۱۷۳	۱۵۷	۱۵۸
کردستان.....	۱۳۶۰	۱۴۲	۴۳۸	۴۱۱	۲۰۴	۱۶۵
کرمان.....	۴۸۵۷	۳۳۲۷	۱۰۰۴	۲۱۳	۹۱	۲۲۲
کرمانشاه.....	۱۰۴۶	۲۳۶	۳۷۵	۲۵۷	۷۳	۱۰۵
کهگیلویه و بویراحمد.....	۶۲۰	۳۳۶	۱۵۴	۸۰	۳۴	۱۶
گلستان.....	۶۱۳	۲۰۲	۲۰۸	۸۸	۴۶	۶۹
گیلان.....	۱۵۲۴	۲۷۳	۵۵۴	۲۰۹	۲۳۷	۲۵۱
لرستان.....	۸۹۷	۱۹۳	۳۰۷	۲۰۳	۸۷	۱۰۷
مازندران.....	۲۳۹۷	۳۲۶	۶۷۸	۶۱۰	۴۲۰	۳۶۳
مرکزی.....	۸۴۳	۲۰۴	۲۲۷	۱۷۵	۷۵	۱۶۲
هرمزگان.....	۷۳۳	۳۸۹	۱۴۳	۴۸	۳۳	۱۲۰
همدان.....	۸۹۱	۱۷۲	۲۰۳	۱۸۸	۱۰۵	۲۲۳
یزد.....	۱۱۲۷	۱۹۱	۴۱۸	۳۴۳	۱۴۵	۳۰

۶- تعداد پروانه‌های احداث ساختمان برحسب نوع اسکلت و مصالح عمده به‌کار رفته در ساختمان و استان: نیمه‌ی اول ۱۳۹۴

استان (نقاط شهری)	کل	فلزی	بتون آرمه	سایر			
				جمع	آجر و آهن	آجر و چوب	بلوک سیمانی
کل کشور.....	۶۲۰۱۱	۱۴۲۳۰	۳۵۵۶۴	۱۲۲۱۷	۱۱۵۵۴	۹۰	۵۷۲
کل کشور(بجز شهر تهران).....	۵۷۵۱۰	۱۲۶۴۱	۳۲۶۵۷	۱۲۲۱۲	۱۱۵۵۰	۹۰	۵۷۲
آذربایجان شرقی.....	۳۴۵۲	۳۵۷	۲۸۶۸	۲۲۷	۱۹۸	۱	۲۸
آذربایجان غربی.....	۲۷۸۵	۶۳۰	۱۹۷۷	۱۷۸	۱۶۶	۲	۱۰
اردبیل.....	۱۲۱۳	۴۱۰	۷۴۱	۶۲	۵۴	۰	۸
اصفهان.....	۸۳۶۴	۶۵۹	۷۲۳۲	۴۷۳	۴۴۲	۰	۳۱
البرز.....	۹۶۷	۱۲۵	۸۴۲	۰	۰	۰	۰
ایلام.....	۸۰۹	۲۷	۲۴۲	۵۴۰	۵۴۰	۰	۰
بوشهر.....	۱۳۳۶	۱۱	۶۵۷	۶۶۸	۳۶۹	۱۷	۲۸۲
تهران.....	۷۱۷۰	۲۳۴۱	۴۸۲۳	۶	۵	۰	۰
بجز شهر تهران.....	۲۶۶۹	۷۵۲	۱۹۱۶	۱	۱	۰	۰
شهر تهران.....	۴۵۰۱	۱۵۸۹	۲۹۰۷	۵	۴	۰	۰
چهارمحال و بختیاری.....	۱۲۲۲	۷	۹۴۹	۲۶۶	۲۶۵	۰	۱
خراسان جنوبی.....	۵۹۱	۵۴۷	۲۳	۲۱	۲۱	۰	۰
خراسان رضوی.....	۳۰۴۲	۲۹۳۵	۶۶	۴۱	۴۱	۰	۰
خراسان شمالی.....	۷۱۵	۱۳۶	۵۴۵	۳۴	۳۳	۱	۰
خوزستان.....	۳۸۹۱	۳۳۱	۷۹۴	۲۷۶۶	۲۶۹۸	۴۷	۲۱
زنجان.....	۸۵۶	۱۰۶	۶۹۴	۵۶	۵۶	۰	۰
سمنان.....	۶۳۰	۳۵	۵۷۶	۱۹	۱۹	۰	۰
سیستان و بلوچستان.....	۱۰۱۳	۲۷۲	۴۲۲	۳۱۹	۳۱۹	۰	۰
فارس.....	۵۴۱۷	۷۰۲	۱۶۳۳	۳۰۸۲	۲۹۷۷	۶	۹۹
قزوین.....	۶۸۶	۱۹۷	۴۸۹	۰	۰	۰	۰
قم.....	۹۴۴	۴۱۹	۳۶۹	۱۵۶	۱۵۶	۰	۰
کردستان.....	۱۳۶۰	۲۷۲	۸۹۵	۱۹۳	۱۹۲	۱	۰
کرمان.....	۴۸۵۷	۱۳۱۱	۱۵۸۹	۱۹۵۷	۱۹۴۳	۱۳	۱
کرمانشاه.....	۱۰۴۶	۵۴۹	۴۲۲	۷۵	۷۵	۰	۰
کهگیلویه و بویراحمد.....	۶۲۰	۲۸	۳۸۹	۲۰۳	۱۷۴	۱	۲۸
گلستان.....	۶۱۳	۱۶	۵۸۶	۱۱	۱۱	۰	۰
گیلان.....	۱۵۲۴	۳۸	۱۴۷۵	۱۱	۲	۰	۹
لرستان.....	۸۹۷	۶۵۹	۲۳۵	۳	۳	۰	۰
مازندران.....	۲۳۹۷	۵۹	۲۳۲۷	۱۱	۸	۰	۳
مرکزی.....	۸۴۳	۴۳۵	۴۰۷	۱	۰	۱	۰
هرمزگان.....	۷۳۳	۱	۵۱۷	۲۱۵	۱۶۶	۰	۴۹
همدان.....	۸۹۱	۴۹۵	۳۱۸	۷۸	۷۶	۰	۲
یزد.....	۱۱۲۷	۱۲۰	۴۶۲	۵۴۵	۵۴۵	۰	۰



۷- تعداد پروانه‌های احداث ساختمان برحسب مورد استفاده‌ی ساختمان و استان: نیمه‌ی اول ۱۳۹۴

استان (نقاط شهری)	جمع	مسکونی	مسکونی و کارگاه توام	بازرگانی	صنعتی	آموزشی	بهداشتی یا درمانی	سایر
کل کشور.....	۶۲۰۱۱	۵۱۶۱۳	۵۰۹۲	۴۱۷۶	۵۶۳	۱۸۵	۷۸	۳۰۴
کل کشور(بجز شهر تهران).....	۵۷۵۱۰	۴۷۶۰۸	۴۷۱۱	۴۰۸۱	۵۵۵	۱۸۳	۷۸	۲۹۴
آذربایجان شرقی.....	۳۴۵۲	۲۵۳۹	۴۹۶	۳۲۸	۴۸	۸	۲	۳۱
آذربایجان غربی.....	۲۷۸۵	۲۲۹۵	۳۴۲	۱۳۱	۶	۱	۳	۷
اردبیل.....	۱۲۱۳	۸۷۲	۱۸۳	۱۴۲	۳	۳	۳	۷
اصفهان.....	۸۳۶۴	۷۰۰۰	۲۷۴	۷۳۹	۱۳۲	۱۰۲	۳۱	۸۶
البرز.....	۹۶۷	۸۷۸	۴۶	۳۷	۵	۰	۰	۱
ایلام.....	۸۰۹	۷۴۴	۳۹	۲۴	۱	۰	۱	۰
بوشهر.....	۱۳۳۶	۱۱۶۵	۸۷	۷۷	۲	۳	۰	۲
تهران.....	۷۱۷۰	۶۲۰۶	۶۰۴	۲۲۹	۹۴	۱۰	۳	۲۴
بجز شهر تهران.....	۲۶۶۹	۲۲۰۱	۲۲۳	۱۳۴	۸۶	۸	۳	۱۴
شهر تهران.....	۴۵۰۱	۴۰۰۵	۳۸۱	۹۵	۸	۲	۰	۱۰
چهارمحال و بختیاری.....	۱۲۲۲	۱۰۷۶	۷۸	۴۳	۱۹	۴	۰	۲
خراسان جنوبی.....	۵۹۱	۴۸۴	۱۵	۷۶	۷	۰	۲	۷
خراسان رضوی.....	۳۰۴۲	۲۴۵۴	۲۴۳	۲۱۹	۶۱	۱۰	۴	۵۱
خراسان شمالی.....	۷۱۵	۵۵۸	۸۴	۵۷	۷	۰	۲	۷
خوزستان.....	۳۸۹۱	۳۰۹۱	۳۷۶	۳۵۸	۵۰	۶	۱	۹
زنجان.....	۸۵۶	۷۱۸	۶۸	۵۳	۱۵	۰	۲	۰
سمنان.....	۶۳۰	۴۸۵	۴۰	۹۶	۴	۰	۱	۴
سیستان و بلوچستان.....	۱۰۱۳	۸۴۵	۸۶	۵۹	۱۹	۳	۰	۱
فارس.....	۵۴۱۷	۴۸۹۸	۲۷۶	۲۱۴	۶	۳	۳	۱۷
قزوین.....	۶۸۶	۵۵۶	۸۱	۳۸	۶	۳	۰	۲
قم.....	۹۴۴	۷۲۹	۱۳۹	۷۳	۲	۰	۱	۰
کردستان.....	۱۳۶۰	۱۱۴۳	۱۵۳	۵۲	۲	۵	۲	۳
کرمان.....	۴۸۵۷	۴۰۲۰	۳۰۸	۴۹۳	۲۸	۳	۲	۳
کرمانشاه.....	۱۰۴۶	۸۸۴	۷۴	۸۴	۲	۰	۱	۱
کهگیلویه و بویراحمد.....	۶۲۰	۵۱۸	۵۶	۴۰	۳	۱	۱	۱
گلستان.....	۶۱۳	۴۵۰	۹۳	۴۵	۲	۶	۱	۱۶
گیلان.....	۱۵۲۴	۱۲۴۶	۲۰۸	۶۳	۳	۰	۲	۲
لرستان.....	۸۹۷	۷۲۶	۹۸	۶۳	۵	۲	۱	۲
مازندران.....	۲۳۹۷	۲۰۶۴	۱۹۶	۱۱۸	۵	۵	۱	۸
مرکزی.....	۸۴۳	۶۸۵	۹۱	۴۲	۱۷	۳	۴	۱
هرمزگان.....	۷۳۳	۵۸۵	۶۴	۷۱	۱	۲	۲	۸
همدان.....	۸۹۱	۷۴۷	۹۳	۴۰	۷	۱	۲	۱
یزد.....	۱۱۲۷	۹۵۲	۱۰۱	۷۲	۱	۱	۰	۰

۸- مساحت زمین در پروانه‌های احداث ساختمان برحسب مورد استفاده‌ی ساختمان و استان: نیمه‌ی اول ۱۳۹۴ (مترمربع)

استان (نقاط شهری)	جمع	مسکونی	مسکونی و کارگاه توام	بازرگانی	صنعتی	آموزشی	بهداشتی یا درمانی	سایر
کل کشور.....	۲۲۴۲۱۹۰۶	۱۴۶۳۳۴۱۶	۱۴۶۰۳۲۲	۲۵۳۰۴۱۹	۱۵۰۲۲۴۲	۹۷۵۹۹۲	۴۳۲۳۷۸	۸۸۷۱۳۷
کل کشور(بجز شهر تهران).....	۲۱۰۲۸۵۰۳	۱۳۴۵۲۳۸۰	۱۳۲۷۳۵۱	۲۴۸۲۵۴۲	۱۴۹۵۴۰۶	۹۷۲۰۸۶	۴۳۲۳۷۸	۸۶۶۳۶۰
آذربایجان شرقی.....	۱۱۰۴۳۹۴	۶۳۷۹۰۶	۱۲۰۴۱۶	۱۲۸۶۶۹	۱۰۹۱۳۴	۱۱۹۷۸	۵۵۳	۹۵۷۳۸
آذربایجان غربی.....	۷۹۹۷۴۰	۴۸۸۵۴۰	۷۲۵۱۶	۵۱۸۰۵	۷۰۸۶	۳۰۵	۲۲۸۵۸	۱۵۶۶۳۰
اردبیل.....	۳۱۰۴۶۳	۱۸۴۹۴۵	۴۱۸۱۷	۲۶۱۲۵	۱۳۰۱	۲۲۹۹۶	۴۱۴۳	۲۹۱۳۶
اصفهان.....	۲۴۰۶۷۵۰	۱۶۴۰۸۲۸	۷۳۵۳۴	۲۷۷۱۲۸	۲۱۱۷۸۷	۴۱۴۹۶	۳۴۴۸۸	۱۲۷۴۸۹
البرز.....	۸۶۱۲۴۲	۳۱۸۹۶۰	۲۰۸۴۴	۵۱۹۹۱۴	۱۳۸۲	.	.	۱۴۱
ایلام.....	۱۷۰۹۷۰	۱۵۷۰۳۴	۷۷۷۹	۲۰۶۹	۸۴	.	۴۰۰۴	.
بوشهر.....	۴۳۸۵۴۴	۳۶۴۶۴۴	۲۷۴۰۹	۲۶۴۰۱	۱۴۵۲۲	۳۷۴۰	.	۱۸۲۸
تهران.....	۲۹۹۰۹۹۵	۱۷۴۳۴۸۳	۱۹۶۵۶۴	۳۱۳۱۷۷	۵۴۲۸۸۲	۳۹۷۶۸	۵۲۹۹۹	۱۰۲۱۲۲
بجز شهر تهران.....	۱۵۹۷۵۹۲	۵۶۲۴۴۷	۶۳۵۹۳	۲۶۵۳۰۰	۵۳۶۰۴۶	۳۵۸۶۲	۵۲۹۹۹	۸۱۳۴۵
شهر تهران.....	۱۳۹۳۴۰۳	۱۱۸۱۰۳۶	۱۳۲۹۷۱	۴۷۸۷۷	۶۸۳۶	۳۹۰۶	.	۲۰۷۷۷
چهارمحال و بختیاری.....	۲۷۲۸۲۸	۲۴۱۵۹۸	۱۷۳۰۶	۴۱۰۰	۳۱۷۵	۱۴۸۹	.	۵۱۶۰
خراسان جنوبی.....	۲۰۹۶۷۳	۱۱۹۸۱۶	۲۷۱۹	۱۱۷۲۴	۱۶۳۸۴	.	۷۰۰	۵۸۳۳۰
خراسان رضوی.....	۱۳۵۹۶۴۷	۶۶۹۵۲۶	۱۰۴۰۷۷	۱۳۸۹۳۰	۳۴۹۴۰۹	۱۵۱۱۰	۲۶۶۵۳	۵۵۹۴۲
خراسان شمالی.....	۲۹۳۷۴۵	۱۳۴۷۲۷	۱۶۸۴۹	۲۹۸۵۹	۶۸۲	.	۱۰۰۷۷۰	۱۰۸۵۸
خوزستان.....	۱۰۶۰۸۵۹	۷۱۸۷۲۲	۱۳۹۵۰۵	۸۹۶۷۱	۱۸۸۰۶	۴۰۹۰۶	۳۹۹۸۴	۱۳۲۶۵
زنجان.....	۱۹۰۵۹۰	۱۴۹۴۳۷	۱۲۴۸۶	۲۴۹۱۸	۲۶۱۵	.	۱۱۳۴	.
سمنان.....	۱۹۸۸۰۴	۱۴۳۹۵۴	۸۰۳۹	۳۸۰۸۸	۱۹۴۴	.	۲۹۷۴	۳۸۰۵
سیستان و بلوچستان.....	۳۳۵۳۵۴	۲۲۲۷۳۶	۲۵۸۷۴	۲۳۷۶۸	۱۴۵۴۵	۴۰۴۰۸	.	۸۰۲۳
فارس.....	۱۷۶۰۶۸۴	۱۵۱۸۴۷۷	۹۷۸۴۸	۸۰۷۸۱	۴۶۱۲	۱۰۵۶۰	۳۹۹۶	۴۴۴۱۰
قزوین.....	۲۵۹۶۲۲	۱۳۳۳۱۵	۱۶۸۲۱	۱۶۷۹۵	۷۰۸۶۰	۲۰۳۷۷	.	۱۴۵۴
قم.....	۲۹۰۲۷۴	۲۱۴۶۶۲	۴۵۵۴۹	۲۵۶۹۱	۲۰۶۷	.	۲۳۰۵	.
کردستان.....	۲۷۳۸۵۱	۲۱۴۰۷۲	۲۸۷۶۷	۸۸۳۴	۲۲۰۳	۱۴۹۲۴	۲۶۷۹	۲۳۷۲
کرمان.....	۲۳۳۳۵۸۴	۱۳۲۳۶۸۲	۶۴۵۷۲	۲۲۸۱۸۶	۶۲۱۲۳	۶۴۵۰۵۴	۶۸۷۰	۳۰۹۷
کرمانشاه.....	۱۸۶۷۲۵	۱۶۱۶۶۳	۱۴۸۰۶	۸۹۵۹	۵۰۰	.	۲۹۹	۴۹۸
کهگیلویه و بویراحمد.....	۱۵۷۰۱۷	۱۳۴۷۵۲	۱۰۹۷۰	۵۹۰۴	۸۲۳	۳۷۲۸	۵۹۰	۲۵۰
گلستان.....	۳۶۴۹۱۶	۱۳۱۱۲۶	۵۲۱۸۱	۱۶۴۲۳	۳۸۰۶	۲۰۸۲۱	۴۰۶۸	۱۳۶۴۹۱
گیلان.....	۷۶۷۱۳۳	۶۷۷۹۶۱	۵۷۳۶۶	۱۹۴۹۷	۸۳۲۰	.	۲۹۲۹	۱۰۶۰
لرستان.....	۱۷۸۲۲۶	۱۳۵۰۶۹	۲۱۰۴۸	۹۴۲۰	۵۸۷۳	۱۲۰۰	۴۰۰۰	۱۶۱۶
مازندران.....	۹۲۱۴۰۲	۷۰۰۴۶۲	۶۶۹۶۴	۱۰۰۵۸۳	۹۷۱۰	۵۹۰۳	۳۰۰۰۰	۷۷۸۰
مرکزی.....	۳۲۷۵۰۰	۱۸۹۸۸۲	۳۶۳۱۱	۱۴۳۶۹	۳۰۷۷۸	۲۱۴۸	۵۳۷۰۲	۳۱۰
هرمزگان.....	۹۰۸۴۹۳	۵۸۳۱۶۷	۲۰۴۴۲	۲۶۹۶۱۷	۴۲۱۷	۵۴۵۴	۶۹۱۶	۱۸۶۸۰
همدان.....	۲۴۸۷۱۸	۱۶۶۷۸۵	۱۹۳۶۴	۱۱۸۲۲	۴۸۱	۲۶۸۵۰	۲۲۷۶۴	۶۵۲
یزد.....	۴۳۹۱۶۳	۴۱۱۴۸۵	۱۹۵۷۹	۷۱۹۲	۱۳۰	۷۷۷	.	.

۹- مساحت زیربنا در پروانه‌های احداث ساختمان برحسب مورد استفاده‌ی ساختمان و استان: نیمه‌ی اول ۱۳۹۴ (مترمربع)

استان (نقاط شهری)	جمع	مسکونی	مسکونی و کارگاه توام	بازرگانی	صنعتی	آموزشی	بهداشتی یا درمانی	سایر
کل کشور.....	۳۲۹۱۲۹۹۰	۲۴۴۲۴۴۴۱	۴۰۴۶۴۲۷	۳۱۸۴۸۱۷۸	۳۶۴۱۵۳	۲۷۱۶۵۸	۲۶۳۵۹۶	۲۵۷۸۳۷
کل کشور(بجز شهر تهران).....	۲۶۲۰۶۳۴۷	۱۸۹۶۵۲۸۱	۳۱۶۷۵۲۱	۲۹۰۲۲۳۵	۳۵۸۲۸۵	۲۶۳۹۶۶	۲۶۳۵۹۶	۲۸۵۴۶۳
آذربایجان شرقی.....	۲۳۲۶۴۸۸	۱۵۵۹۳۶۰	۴۳۶۹۶۶	۲۳۸۶۱۳	۳۱۹۷۸	۱۱۵۳۴	۹۴۲	۴۷۰۹۵
آذربایجان غربی.....	۸۱۷۸۱۱	۶۲۹۰۴۰	۱۴۰۴۶۵	۳۳۸۵۸	۲۱۷۰	۸۸۴	۷۰۵۷	۴۳۳۷
اردبیل.....	۴۸۵۰۰۸	۳۴۷۵۷۶	۹۸۰۹۰	۲۸۵۳۸	۶۱۵	۱۰۶۷	۴۶۱۶	۴۵۰۶
اصفهان.....	۴۴۱۶۰۶۷	۳۲۱۳۶۵۴	۱۶۹۶۰۸	۷۳۴۷۹۱	۸۳۵۱۹	۱۲۰۵۵۰	۳۶۹۴۲	۵۷۰۰۳
البرز.....	۸۲۵۴۱۴	۷۵۲۷۴۶	۴۳۰۴۶	۳۸۴۶۱	۱۱۴۶	.	.	۱۵
ایلام.....	۱۸۸۵۴۵	۱۵۹۰۲۹	۲۳۳۴۸	۳۱۶۶	۸۴	.	۲۹۱۸	.
بوشهر.....	۵۴۷۱۴۴	۴۲۸۸۴۴	۸۲۱۷۹	۳۰۶۴۵	۱۵۰	۳۵۶۲	.	۱۷۶۴
تهران.....	۸۱۶۶۶۲۴	۶۳۹۴۳۴۸	۱۰۵۴۷۶۳	۴۵۷۸۸۰	۱۱۶۴۲۸	۲۳۶۳۰	۲۳۶۴۱	۹۵۹۳۴
بجز شهر تهران.....	۱۴۵۹۹۸۱	۹۳۵۱۸۸	۱۷۵۸۵۷	۱۷۵۲۳۷	۱۱۰۵۶۰	۱۵۹۳۸	۲۳۶۴۱	۲۳۵۶۰
شهر تهران.....	۶۷۰۶۶۴۳	۵۴۵۹۱۶۰	۸۷۸۹۰۶	۲۸۲۶۴۳	۵۸۶۸	۷۶۹۲	.	۷۲۳۷۴
چهارمحال و بختیاری.....	۳۶۵۰۵۴	۳۱۲۱۱۱	۳۳۴۲۶	۴۶۶۰	۲۷۵۴	۲۰۴۶	.	۱۰۰۵۷
خراسان جنوبی.....	۱۵۶۴۸۴	۱۲۶۹۴۸	۶۰۲۶	۱۱۴۴۵	۱۳۶۶	.	۳۵۵	۱۰۳۴۴
خراسان رضوی.....	۲۴۰۸۳۱۲	۱۰۹۶۱۷۶	۲۹۳۷۸۷	۸۲۴۸۴۰	۵۳۸۰۷	۱۷۰۶۶	۷۱۷۱۰	۵۰۹۲۶
خراسان شمالی.....	۲۴۰۸۲۷	۱۶۹۳۶۹	۴۱۰۴۸	۷۵۳۵	۶۶۶	.	۱۷۱۱۹	۵۰۹۰
خوزستان.....	۱۴۷۶۳۲۷	۱۰۴۲۷۰۴	۲۹۰۲۶۸	۸۸۶۰۹	۷۳۶۶	۷۱۶۶	۲۹۶۰۳	۱۰۶۱۱
زنجان.....	۲۷۹۶۶۳	۲۱۷۴۶۶	۲۶۱۲۳	۳۱۳۱۵	۱۷۰۸	.	۳۰۵۱	.
سمنان.....	۲۹۳۱۱۳	۲۲۰۵۴۹	۲۲۸۱۷	۴۰۹۹۷	۳۶۲۴	.	۱۱۶۰	۳۹۶۶
سیستان و بلوچستان.....	۳۱۹۸۳۹	۲۵۱۵۷۹	۴۸۲۳۰	۹۶۹۸	۴۳۶۳	۴۲۰۹	.	۱۷۶۰
فارس.....	۲۴۷۲۳۴۱	۲۱۰۸۲۲۶	۲۶۱۸۵۵	۸۰۲۹۸	۲۱۸۲	۲۹۹۸	۳۵۳۸	۱۳۲۴۴
قزوین.....	۳۱۰۱۲۴	۲۰۹۸۸۱	۳۸۸۴۰	۳۵۴۴۸	۲۱۲۶۴	۳۴۹۹	.	۱۱۹۲
قم.....	۴۶۴۴۲۹	۳۳۸۰۶۱	۹۲۲۲۶	۳۲۲۶۱	۱۰۸۸	.	۶۹۳	.
کردستان.....	۵۲۲۹۹۰	۴۰۷۲۸۹	۷۴۶۷۶	۲۱۷۰۱	۹۳۷	۱۱۱۹۲	۴۲۷۰	۲۹۲۵
کرمان.....	۱۲۸۷۷۵۶	۹۴۷۲۸۰	۱۴۶۶۹۱	۱۶۱۱۴۳	۷۳۵۵	۲۴۱۱۶	۷۸۸	۳۸۳
کرمانشاه.....	۳۴۲۰۸۶	۲۸۴۷۲۸	۴۱۲۱۲	۱۱۵۳۹	۳۵۰	.	۲۴۲۰	۱۸۳۷
کهگیلویه و بویراحمد.....	۱۵۹۰۷۰	۱۲۳۵۲۷	۲۹۱۲۹	۳۸۷۳	۹۹۶	۱۳۵۳	۷۳	۱۱۹
گلستان.....	۲۷۲۲۴۳	۱۵۱۸۴۲	۴۹۲۴۶	۳۴۷۵۰	۱۷۵۷	۱۰۵۴۲	۱۰۹۸	۲۳۰۰۸
گیلان.....	۶۱۲۴۶۳	۴۴۹۱۴۳	۱۲۶۳۶۰	۲۴۲۰۳	۲۳۸۴	.	۹۴۹۸	۸۷۵
لرستان.....	۲۷۷۲۶۱	۲۰۴۴۰۱	۵۲۰۵۰	۱۲۲۵۰	۲۸۲۸	۲۰۰۰	۱۱۷۱	۲۵۶۱
مازندران.....	۱۳۰۴۳۷۸	۱۰۳۹۳۱۵	۱۲۰۹۱۵	۱۰۸۶۵۱	۴۱۸۸	۱۱۶۵۲	۱۷۳۶۰	۲۲۹۷
مرکزی.....	۴۱۸۷۵۸	۳۲۳۱۷۵	۵۴۵۵۹	۱۶۸۸۷	۵۳۸۵	۲۳۱۳	۱۶۲۰۷	۲۳۲
هرمزگان.....	۳۶۷۴۳۴	۲۶۹۸۲۵	۶۴۳۷۹	۱۷۸۳۵	۵۶۷	۵۰۲۷	۵۳۵۷	۴۴۴۴
همدان.....	۴۲۶۹۲۵	۳۴۵۸۸۳	۴۹۴۲۳	۲۲۸۳۰	۹۹۳	۴۴۷۵	۲۰۰۹	۱۳۱۲
یزد.....	۳۵۲۰۱۲	۳۰۰۳۶۶	۳۴۶۷۶	۱۶۰۵۸	۱۳۵	۷۷۷	.	.

۱۰- تعداد واحد مسکونی تعیین شده در پروانه‌های احداث ساختمان برحسب مورد استفاده‌ی ساختمان و استان: نیمه‌ی اول ۱۳۹۴

استان (نقاط شهری)	جمع	مسکونی	مسکونی و کارگاه توام	بازرگانی	صنعتی	آموزشی	بهداشتی یا درمانی	سایر
کل کشور.....	۱۷۹۰۸۹	۱۵۷۷۸۵	۲۰۶۷۶	۴۱۶	۴۲	۷۱	۱۱	۸۸
کل کشور(بجز شهر تهران).....	۱۴۱۴۳۳	۱۲۴۵۵۵	۱۶۲۵۰	۴۱۶	۴۲	۷۱	۱۱	۸۸
آذربایجان شرقی.....	۱۵۳۷۷	۱۲۶۰۲	۲۷۱۷	۲۰	۴	۷	۱	۲۶
آذربایجان غربی.....	۴۸۰۶	۴۰۸۶	۶۷۴	۳۹	۴	.	.	۳
اردبیل.....	۲۸۶۴	۲۴۰۳	۴۵۶	۴	.	.	.	۱
اصفهان.....	۲۱۰۱۱	۲۰۱۷۴	۷۰۰	۶۹	۴	۳۷	۷	۲۰
البرز.....	۴۴۳۶	۴۱۶۶	۲۶۳	۶	۱	.	.	.
ایلام.....	۱۲۴۷	۱۱۳۰	۱۱۰	۶	۱	.	.	.
بوشهر.....	۳۱۲۷	۲۷۱۰	۳۸۹	۲۲	.	۴	.	۲
تهران.....	۴۴۸۶۸	۳۹۴۸۸	۵۳۶۹	۱	۳	۲	.	۵
بجز شهر تهران.....	۷۲۱۲	۶۲۵۸	۹۴۳	۱	۳	۲	.	۵
شهر تهران.....	۳۷۶۵۶	۳۳۲۳۰	۴۴۲۶	.	.	.	.	.
چهارمحال و بختیاری.....	۲۳۲۲	۲۱۳۸	۱۷۸	۴	.	۲	.	.
خراسان جنوبی.....	۹۲۴	۸۸۹	۳۱	۳	.	.	.	۱
خراسان رضوی.....	۷۳۰۰	۶۳۶۳	۸۹۳	۲۲	۲	۸	.	۱۲
خراسان شمالی.....	۱۳۳۶	۱۱۳۸	۱۸۹	۸	.	.	.	۱
خوزستان.....	۹۶۲۶	۷۸۸۸	۱۷۱۰	۲۳	.	۴	.	۱
زنجان.....	۱۵۲۴	۱۳۷۸	۱۴۴	۱	.	.	۱	.
سمنان.....	۱۳۴۴	۱۲۳۵	۱۰۴	۴	.	.	.	۱
سیستان و بلوچستان.....	۱۹۹۲	۱۷۰۱	۲۷۶	۸	۷	.	.	.
فارس.....	۱۳۹۰۰	۱۲۶۷۰	۱۱۸۲	۴۲	۱	.	۲	۳
قزوین.....	۱۶۵۱	۱۴۵۶	۱۹۳	۲	.	.	.	.
قم.....	۳۱۴۳	۲۵۳۵	۶۰۳	۵	.	.	.	.
کردستان.....	۲۹۱۹	۲۵۶۲	۳۴۲	۱۲	۱	۲	.	.
کرمان.....	۶۹۳۶	۶۲۳۶	۶۸۳	۱۲	۱	۳	.	۱
کرمانشاه.....	۲۲۱۷	۲۰۱۸	۱۸۲	۱۵	۲	.	.	.
کهگیلویه و بویراحمد.....	۹۰۴	۷۳۱	۱۵۴	۱۳	۶	.	.	.
گلستان.....	۱۳۰۲	۹۷۳	۳۱۰	۱۱	.	۱	.	۷
گیلان.....	۳۹۷۷	۳۲۴۲	۷۲۸	۷	.	.	.	.
لرستان.....	۲۲۰۱	۱۸۳۴	۳۵۸	۷	۲	.	.	.
مازندران.....	۶۷۸۲	۶۱۷۵	۵۸۳	۲۲	۱	.	.	۱
مرکزی.....	۲۴۵۲	۲۱۴۰	۳۱۰	۱	۱	.	.	.
هرمزگان.....	۲۱۳۵	۱۷۷۲	۳۵۴	۶	.	.	.	۳
همدان.....	۲۷۱۵	۲۴۵۲	۲۵۷	۵	۱	.	.	.
یزد.....	۱۷۵۱	۱۵۰۰	۲۳۴	۱۶	.	۱	.	.

۱۱- تعداد پروانه‌های احداث ساختمان مسکونی برحسب مساحت زمین و استان: نیمه‌ی اول ۱۳۹۴

استان (نقاط شهری)	جمع	۱۰۰ مترمربع و کمتر	۱۰۱-۱۵۱ مترمربع	۱۵۱-۲۰۰ مترمربع	۲۰۱-۲۵۰ مترمربع	۲۵۱-۳۰۰ مترمربع	۳۰۱-۵۰۰ مترمربع	۵۰۱ مترمربع و بیش‌تر
کل کشور.....	۵۱۶۱۳	۲۸۳۳	۷۰۷۴	۱۴۳۲۳	۱۰۹۲۴	۶۵۵۸	۶۹۸۲	۲۹۱۹
کل کشور(بجز شهر تهران).....	۴۷۶۰۸	۲۴۰۵	۶۳۷۰	۱۳۶۷۱	۱۰۲۰۸	۶۰۵۰	۶۲۴۶	۲۶۵۸
آذربایجان شرقی.....	۲۵۳۹	۲۴۸	۳۶۶	۸۶۹	۵۲۰	۲۲۶	۲۲۸	۸۲
آذربایجان غربی.....	۲۲۹۵	۳۵۹	۵۷۸	۶۹۰	۳۶۰	۱۶۶	۱۱۲	۳۰
اردبیل.....	۸۷۲	۸۵	۱۴۶	۳۴۳	۱۵۴	۶۳	۵۴	۲۷
اصفهان.....	۷۰۰۰	۲۰۶	۸۸۷	۲۵۳۸	۱۶۶۳	۷۸۷	۶۹۴	۲۲۵
البرز.....	۸۷۸	۷۲	۱۱۷	۱۸۸	۱۶۲	۸۰	۱۰۲	۱۵۷
ایلام.....	۷۴۴	۲۲	۱۳۹	۲۷۶	۱۶۳	۸۲	۵۳	۹
بوشهر.....	۱۱۶۵	۱۴	۴۱	۲۱۱	۳۶۵	۲۲۹	۲۴۰	۶۵
تهران.....	۶۲۰۶	۷۵۴	۱۲۶۰	۱۲۴۵	۹۷۳	۶۳۵	۹۰۲	۴۳۷
بجز شهر تهران.....	۲۲۰۱	۳۲۶	۵۵۶	۵۹۳	۲۵۷	۱۲۷	۱۶۶	۱۷۶
شهر تهران.....	۴۰۰۵	۴۲۸	۷۰۴	۶۵۲	۷۱۶	۵۰۸	۷۳۶	۲۶۱
چهارمحال و بختیاری.....	۱۰۷۶	۱۵	۱۷۶	۳۸۹	۲۴۳	۱۳۰	۹۲	۳۱
خراسان جنوبی.....	۴۸۴	۴	۲۲	۱۲۲	۱۷۴	۸۸	۶۹	۵
خراسان رضوی.....	۲۴۵۴	۲۲۵	۴۹۵	۵۳۳	۵۱۸	۲۹۰	۲۶۵	۱۲۸
خراسان شمالی.....	۵۵۸	۱۳	۸۰	۲۱۴	۱۲۷	۶۲	۴۶	۱۶
خوزستان.....	۳۰۹۱	۱۲۵	۵۲۴	۹۵۱	۷۰۳	۳۷۳	۳۴۱	۷۴
زنجان.....	۷۱۸	۶۵	۱۰۱	۳۵۱	۱۱۳	۳۷	۴۴	۷
سمنان.....	۴۸۵	۶	۲۸	۱۹۳	۱۰۶	۶۰	۶۶	۲۶
سیستان و بلوچستان.....	۸۴۵	۱۸	۱۱۹	۲۳۷	۱۸۳	۱۳۴	۱۱۱	۴۳
فارس.....	۴۸۹۸	۶۴	۲۲۳	۹۹۳	۱۲۷۸	۹۴۰	۱۰۴۶	۳۵۴
قزوین.....	۵۵۶	۲۶	۹۳	۲۴۰	۹۲	۴۳	۴۰	۲۲
قم.....	۷۲۹	۷۶	۳۲۵	۱۷۷	۳۱	۶۵	۲۲	۳۳
کردستان.....	۱۱۴۳	۱۴۰	۲۶۸	۵۰۹	۱۵۱	۳۳	۳۲	۱۰
کرمان.....	۴۰۲۰	۲۷	۷۶	۵۵۰	۱۰۵۰	۸۴۰	۱۱۱۴	۳۶۳
کرمانشاه.....	۸۸۴	۷۱	۲۰۳	۴۱۴	۱۱۸	۴۳	۳۱	۴
کهگیلویه و بویراحمد.....	۵۱۸	۳	۳۸	۱۵۵	۱۲۱	۱۰۰	۸۴	۱۷
گلستان.....	۴۵۰	۹	۵۰	۱۱۳	۱۱۷	۷۴	۷۰	۱۷
گیلان.....	۱۲۴۶	۳۸	۱۲۹	۲۷۰	۲۴۷	۲۱۱	۲۴۷	۱۰۴
لرستان.....	۷۲۶	۲۸	۱۳۶	۳۸۲	۱۱۹	۳۸	۲۱	۲
مازندران.....	۲۰۶۴	۲۹	۱۷۳	۳۶۶	۴۱۳	۳۴۳	۴۸۷	۲۵۳
مرکزی.....	۶۸۵	۳۱	۷۷	۱۹۷	۱۷۹	۸۶	۷۵	۴۰
هرمزگان.....	۵۸۵	۷	۳۳	۷۷	۱۰۹	۱۳۳	۱۳۴	۹۲
همدان.....	۷۴۷	۴۵	۱۲۹	۲۷۲	۱۷۴	۶۲	۵۲	۱۳
یزد.....	۹۵۲	۸	۴۲	۲۵۸	۱۹۸	۱۰۵	۱۰۸	۲۳۳

۱۲- تعداد پروانه‌های احداث ساختمان مسکونی برحسب مساحت زیربنا و استان: نیمه‌ی اول ۱۳۹۴

استان (نقاط شهری)	جمع	۱۰۰ مترمربع و کمتر	۱۰۱-۱۵۱ مترمربع	۱۵۱-۲۰۰ مترمربع	۲۰۱-۲۵۰ مترمربع	۲۵۱-۳۰۰ مترمربع	۳۰۱-۵۰۰ مترمربع	۵۰۱ مترمربع و بیش‌تر
کل کشور.....	۵۱۶۱۳	۴۹۵۳	۹۰۳۰	۶۰۹۴	۴۶۲۶	۴۴۵۵	۹۶۸۵	۱۲۷۷۰
کل کشور(بجز شهر تهران).....	۴۷۶۰۸	۴۹۴۸	۹۰۲۷	۶۰۶۵	۴۵۷۳	۴۳۲۱	۸۸۵۳	۹۸۲۱
آذربایجان شرقی.....	۲۵۳۹	۱۲۰	۲۱۰	۱۶۸	۱۸۴	۲۴۵	۵۳۱	۱۰۸۱
آذربایجان غربی.....	۲۲۹۵	۲۶۹	۵۲۰	۳۶۱	۳۲۳	۲۶۸	۳۲۱	۲۳۳
اردبیل.....	۸۷۲	۱۲۱	۱۳۲	۷۲	۷۶	۶۲	۱۳۶	۲۷۳
اصفهان.....	۷۰۰۰	۳۴۱	۱۰۲۹	۷۲۶	۸۳۳	۸۵۱	۱۵۵۱	۱۶۶۹
البرز.....	۸۷۸	۱۶	۷۶	۶۳	۳۵	۶۳	۱۴۹	۴۷۶
ایلام.....	۷۴۴	۲۲۰	۲۶۹	۶۲	۳۵	۳۵	۷۶	۴۷
بوشهر.....	۱۱۶۵	۸۳	۲۹۳	۲۵۷	۱۰۰	۵۹	۱۸۷	۱۸۶
تهران.....	۶۲۰۶	۱۰۸	۱۶۸	۲۰۰	۲۸۲	۳۸۵	۱۶۳۵	۳۴۲۸
بجز شهر تهران.....	۲۲۰۱	۱۰۳	۱۶۵	۱۷۱	۲۲۹	۲۵۱	۸۰۳	۴۷۹
شهر تهران.....	۴۰۰۵	۵	۳	۲۹	۵۳	۱۳۴	۸۳۲	۲۹۴۹
چهارمحال و بختیاری.....	۱۰۷۶	۹۸	۲۰۴	۲۰۱	۱۲۰	۱۴۱	۲۰۳	۱۰۹
خراسان جنوبی.....	۴۸۴	۱۰۸	۱۰۱	۴۸	۵۱	۴۸	۶۹	۵۹
خراسان رضوی.....	۲۴۵۴	۵۱۸	۳۹۳	۲۷۵	۱۹۴	۱۶۲	۳۳۱	۵۸۱
خراسان شمالی.....	۵۵۸	۱۳۶	۸۲	۳۳	۶۱	۴۴	۹۷	۱۰۵
خوزستان.....	۳۰۹۱	۵۳۷	۸۰۷	۳۹۷	۲۳۷	۲۷۰	۴۱۵	۴۲۸
زنجان.....	۷۱۸	۹۶	۱۳۹	۵۹	۸۷	۷۱	۱۸۴	۸۲
سمنان.....	۴۸۵	۳۹	۷۷	۴۸	۴۷	۵۳	۸۶	۱۳۵
سیستان و بلوچستان.....	۸۴۵	۱۳۶	۱۵۴	۱۶۰	۷۹	۶۱	۱۶۷	۸۸
فارس.....	۴۸۹۸	۱۹۰	۱۰۸۵	۹۶۸	۴۱۵	۳۵۵	۸۲۸	۱۰۵۷
قزوین.....	۵۵۶	۵۲	۶۲	۴۰	۶۰	۵۴	۱۶۶	۱۲۲
قم.....	۷۲۹	۹۱	۸۶	۱۱۸	۷۰	۵۹	۱۶۳	۱۴۲
کردستان.....	۱۱۴۳	۴۱	۱۲۲	۱۲۳	۱۷۶	۱۴۸	۳۱۵	۲۱۸
کرمان.....	۴۰۲۰	۸۴۶	۱۴۹۰	۶۵۷	۲۰۲	۱۹۷	۳۳۴	۲۹۴
کرمانشاه.....	۸۸۴	۶۳	۱۶۹	۱۲۸	۱۶۰	۹۲	۱۳۷	۱۳۵
کهگیلویه و بویراحمد.....	۵۱۸	۴۵	۱۶۵	۱۱۸	۳۷	۴۵	۷۵	۳۳
گلستان.....	۴۵۰	۷۶	۸۵	۴۵	۳۵	۴۷	۷۴	۸۸
گیلان.....	۱۲۴۶	۱۵۷	۱۳۹	۱۶۵	۱۵۱	۱۰۰	۲۶۵	۲۶۹
لرستان.....	۷۲۶	۳۹	۱۷۵	۸۱	۱۳۱	۹۴	۱۲۶	۸۰
مازندران.....	۲۰۶۴	۱۲۱	۲۰۴	۱۶۸	۱۹۵	۱۶۴	۴۸۵	۷۲۷
مرکزی.....	۶۸۵	۶۶	۹۱	۵۶	۷۴	۷۳	۱۴۵	۱۸۰
هرمزگان.....	۵۸۵	۱۴۰	۱۵۲	۵۴	۲۸	۳۰	۴۸	۱۳۳
همدان.....	۷۴۷	۶۶	۱۰۱	۶۵	۶۶	۸۵	۱۲۲	۲۴۲
یزد.....	۹۵۲	۱۴	۲۵۰	۱۷۸	۸۲	۹۴	۲۶۴	۷۰

۱۳- تعداد پروانه‌های احداث ساختمان مسکونی برحسب تعداد طبقات ساختمان و استان: نیمه‌ی اول ۱۳۹۴

استان (نقاط شهری)	جمع	۱ طبقه	۲ طبقه	۳ طبقه	۴ طبقه	۵ طبقه و بیش‌تر
کل کشور.....	۵۱۶۱۳	۱۵۴۹۳	۱۲۹۷۲	۷۴۶۹	۵۰۷۴	۱۰۶۰۵
کل کشور(بجز شهر تهران).....	۴۷۶۰۸	۱۵۴۹۰	۱۲۹۶۸	۷۴۲۳	۴۸۶۵	۶۸۶۲
آذربایجان شرقی.....	۲۵۳۹	۳۶۳	۴۵۷	۴۳۱	۲۹۹	۹۸۹
آذربایجان غربی.....	۲۲۹۵	۴۸۳	۱۱۹۹	۳۴۱	۱۱۰	۱۶۲
اردبیل.....	۸۷۲	۲۱۴	۱۹۳	۱۴۶	۷۹	۲۴۰
اصفهان.....	۷۰۰۰	۱۴۱۷	۲۳۶۴	۱۴۸۷	۷۲۶	۱۰۰۶
البرز.....	۸۷۸	۳۹	۱۶۴	۱۳۱	۱۰۵	۴۳۹
ایلام.....	۷۴۴	۵۴۶	۸۳	۶۵	۲۶	۲۴
بوشهر.....	۱۱۶۵	۶۳۰	۲۷۷	۹۸	۱۱۳	۴۷
تهران.....	۶۲۰۶	۷۵	۲۴۳	۸۱۵	۹۷۸	۴۰۹۵
بجز شهر تهران.....	۲۲۰۱	۷۲	۲۳۹	۷۶۹	۷۶۹	۳۵۲
شهر تهران.....	۴۰۰۵	۳	۴	۴۶	۲۰۹	۳۷۴۳
چهارمحال و بختیاری.....	۱۰۷۶	۳۱۲	۴۳۷	۱۸۲	۷۸	۶۷
خراسان جنوبی.....	۴۸۴	۲۳۶	۱۶۳	۲۳	۴۰	۲۲
خراسان رضوی.....	۲۴۵۴	۸۲۰	۴۰۰	۲۱۳	۳۳۵	۶۸۶
خراسان شمالی.....	۵۵۸	۲۰۸	۱۳۶	۹۳	۸۷	۳۴
خوزستان.....	۳۰۹۱	۱۵۸۶	۹۶۲	۱۳۴	۷۷	۳۳۲
زنجان.....	۷۱۸	۲۲۳	۱۷۹	۱۹۳	۶۹	۵۴
سمنان.....	۴۸۵	۱۱۹	۱۶۴	۸۴	۵۶	۶۲
سیستان و بلوچستان.....	۸۴۵	۴۰۸	۲۵۶	۱۰۸	۶۴	۹
فارس.....	۴۸۹۸	۲۲۵۰	۱۲۴۶	۴۶۴	۳۰۹	۶۲۹
قزوین.....	۵۵۶	۱۱۰	۹۷	۱۱۱	۱۳۱	۱۰۷
قم.....	۷۲۹	۱۲۵	۲۲۴	۱۲۵	۱۳۸	۱۱۷
کردستان.....	۱۱۴۳	۱۱۸	۳۸۳	۳۲۹	۱۷۲	۱۴۱
کرمان.....	۴۰۲۰	۳۰۶۷	۶۰۶	۱۲۵	۵۰	۱۷۲
کرمانشاه.....	۸۸۴	۱۸۷	۳۲۸	۲۲۲	۶۳	۸۴
کهگیلویه و بویراحمد.....	۵۱۸	۳۰۸	۱۲۳	۶۸	۱۴	۵
گلستان.....	۴۵۰	۱۵۰	۱۴۸	۶۴	۳۹	۴۹
گیلان.....	۱۲۴۶	۲۴۷	۴۵۷	۱۵۲	۱۹۷	۱۹۳
لرستان.....	۷۲۶	۱۶۵	۲۵۲	۱۷۱	۶۴	۷۴
مازندران.....	۲۰۶۴	۲۵۴	۵۸۹	۵۳۱	۳۷۱	۳۱۹
مرکزی.....	۶۸۵	۱۵۸	۱۸۶	۱۵۰	۶۲	۱۲۹
هرمزگان.....	۵۸۵	۳۴۰	۱۰۰	۳۱	۲۱	۹۳
همدان.....	۷۴۷	۱۵۳	۱۵۹	۱۴۴	۹۱	۲۰۰
یزد.....	۹۵۲	۱۸۲	۳۹۷	۲۳۸	۱۱۰	۲۵

۱۴- تعداد پروانه‌های احداث ساختمان مسکونی برحسب نوع اسکلت و مصالح عمده به‌کار رفته در ساختمان و استان:  
نیمه‌ی اول ۱۳۹۴

استان (نقاط شهری)	کل	فلزی	بتون آرمه	سایر			سایر
				جمع	آجر و آهن	آجر و چوب	
کل کشور.....	۵۱۶۱۳	۱۰۶۱۴	۲۹۷۱۹	۱۱۲۸۰	۱۰۶۹۶	۸۱	۵۰۲
کل کشور(بجز شهر تهران).....	۴۷۶۰۸	۹۲۶۷	۲۷۰۶۴	۱۱۲۷۷	۱۰۶۹۴	۸۱	۵۰۲
آذربایجان شرقی.....	۲۵۳۹	۱۳۴	۲۲۰۵	۲۰۰	۱۸۳	۰	۱۷
آذربایجان غربی.....	۲۲۹۵	۴۷۳	۱۶۵۷	۱۶۵	۱۵۵	۲	۸
اردبیل.....	۸۷۲	۲۲۱	۵۹۱	۶۰	۵۲	۰	۸
اصفهان.....	۷۰۰۰	۴۸۹	۶۰۷۹	۴۳۲	۴۰۲	۰	۳۰
البرز.....	۸۷۸	۱۰۳	۷۷۵	۰	۰	۰	۰
ایلام.....	۷۴۴	۲۲	۲۰۴	۵۱۸	۵۱۸	۰	۰
بوشهر.....	۱۱۶۵	۷	۵۴۷	۶۱۱	۳۵۰	۱۷	۲۴۴
تهران.....	۶۲۰۶	۱۸۹۴	۴۳۰۹	۳	۲	۰	۰
بجز شهر تهران.....	۲۲۰۱	۵۴۷	۱۶۵۴	۰	۰	۰	۰
شهر تهران.....	۴۰۰۵	۱۳۴۷	۲۶۵۵	۳	۲	۰	۰
چهارمحال و بختیاری.....	۱۰۷۶	۵	۸۳۶	۲۳۵	۲۳۴	۰	۱
خراسان جنوبی.....	۴۸۴	۴۴۳	۲۰	۲۱	۲۱	۰	۰
خراسان رضوی.....	۲۴۵۴	۲۳۶۳	۵۴	۳۷	۳۷	۰	۰
خراسان شمالی.....	۵۵۸	۹۶	۴۳۹	۲۳	۲۲	۱	۰
خوزستان.....	۳۰۹۱	۲۰۵	۵۷۹	۲۳۰۷	۲۲۵۱	۴۰	۱۶
زنجان.....	۷۱۸	۸۸	۵۷۹	۵۱	۵۱	۰	۰
سمنان.....	۴۸۵	۱۴	۴۵۳	۱۸	۱۸	۰	۰
سیستان و بلوچستان.....	۸۴۵	۲۱۲	۳۵۲	۲۸۱	۲۸۱	۰	۰
فارس.....	۴۸۹۸	۵۷۵	۱۳۱۵	۳۰۰۸	۲۹۰۳	۶	۹۹
قزوین.....	۵۵۶	۱۶۰	۳۹۶	۰	۰	۰	۰
قم.....	۷۲۹	۲۸۹	۲۹۴	۱۴۶	۱۴۶	۰	۰
کردستان.....	۱۱۴۳	۲۲۲	۷۳۶	۱۸۵	۱۸۴	۱	۰
کرمان.....	۴۰۲۰	۸۰۴	۱۳۲۴	۱۸۹۲	۱۸۷۹	۱۲	۱
کرمانشاه.....	۸۸۴	۴۳۳	۳۸۰	۷۱	۷۱	۰	۰
کهگیلویه و بویراحمد.....	۵۱۸	۱۸	۳۲۰	۱۸۰	۱۵۷	۱	۲۲
گلستان.....	۴۵۰	۵	۴۳۶	۹	۹	۰	۰
گیلان.....	۱۲۴۶	۱۹	۱۲۱۷	۱۰	۲	۰	۸
لرستان.....	۷۲۶	۵۳۳	۱۹۰	۳	۳	۰	۰
مازندران.....	۲۰۶۴	۳۰	۲۰۲۵	۹	۶	۰	۳
مرکزی.....	۶۸۵	۳۴۱	۳۴۳	۱	۰	۱	۰
هرمزگان.....	۵۸۵	۰	۳۸۹	۱۹۶	۱۵۳	۰	۴۳
همدان.....	۷۴۷	۳۹۹	۲۷۲	۷۶	۷۴	۰	۲
یزد.....	۹۵۲	۱۷	۴۰۳	۵۳۲	۵۳۲	۰	۰



۱۵- تعداد پروانه‌های احداث ساختمان مسکونی برحسب تعداد واحد مسکونی و استان: نیمه‌ی اول ۱۳۹۴

استان (نقاط شهری)	جمع	۱ واحدی	۲ واحدی	۳ واحدی	۴ واحدی	۵ واحدی و بیش‌تر
کل کشور.....	۵۱۶۱۳	۲۱۳۱۷	۱۲۹۶۳	۵۴۰۵	۳۱۴۵	۱۰۸۳
کل کشور(بجز شهر تهران).....	۴۷۶۰۸	۲۱۲۹۱	۱۲۸۶۶	۴۸۶۸	۲۹۸۶	۵۵۹۷
آذربایجان شرقی.....	۲۵۳۹	۵۳۴	۶۱۳	۱۹۹	۳۱۰	۸۸۳
آذربایجان غربی.....	۲۲۹۵	۱۱۵۴	۸۴۹	۱۴۲	۸۱	۶۹
اردبیل.....	۸۷۲	۳۲۷	۲۱۱	۸۶	۹۸	۱۵۰
اصفهان.....	۷۰۰	۱۸۷۳	۲۶۰۰	۱۰۹۸	۵۵۱	۸۷۸
البرز.....	۸۷۸	۱۵۹	۱۴۵	۷۸	۲۱۵	۲۸۱
ایلام.....	۷۴۴	۵۹۴	۸۹	۲۶	۱۱	۲۴
بوشهر.....	۱۱۶۵	۷۰۰	۲۳۹	۱۰۵	۴۶	۷۵
تهران.....	۶۲۰۶	۵۷۰	۸۶۸	۱۰۵۸	۹۸۸	۲۷۲۲
بجز شهر تهران.....	۲۲۰۱	۵۴۴	۷۷۱	۵۲۱	۱۲۹	۲۳۶
شهر تهران.....	۴۰۰۵	۲۶	۹۷	۵۳۷	۸۵۹	۲۴۸۶
چهارمحال و بختیاری.....	۱۰۷۶	۳۷۵	۵۱۶	۱۲۳	۳۵	۲۷
خراسان جنوبی.....	۴۸۴	۲۷۴	۱۱۹	۳۶	۳۸	۱۷
خراسان رضوی.....	۲۴۵۴	۱۲۰۲	۵۷۴	۲۴۴	۱۷۴	۲۶۰
خراسان شمالی.....	۵۵۸	۲۶۶	۱۵۱	۷۴	۲۶	۴۱
خوزستان.....	۳۰۹۱	۱۶۷۱	۶۰۴	۱۴۳	۳۱۷	۳۵۶
زنجان.....	۷۱۸	۳۱۰	۲۹۷	۶۰	۲۲	۲۹
سمنان.....	۴۸۵	۲۳۰	۱۱۸	۵۲	۲۹	۵۶
سیستان و بلوچستان.....	۸۴۵	۴۸۳	۲۲۶	۷۸	۱۵	۴۳
فارس.....	۴۸۹۸	۲۶۱۹	۱۱۶۷	۲۹۷	۱۷۲	۶۴۳
قزوین.....	۵۵۶	۱۶۷	۱۴۸	۱۱۲	۶۸	۶۱
قم.....	۷۲۹	۲۳۳	۲۳۱	۱۲۲	۵۴	۸۹
کردستان.....	۱۱۴۳	۳۱۳	۵۰۰	۲۰۶	۸۸	۳۶
کرمان.....	۴۰۲۰	۳۱۱۷	۵۶۲	۱۱۸	۵۱	۱۷۲
کرمانشاه.....	۸۸۴	۲۹۴	۳۴۶	۱۳۳	۳۷	۷۴
کهگیلویه و بویراحمد.....	۵۱۸	۳۷۹	۱۰۷	۲۱	۴	۷
گلستان.....	۴۵۰	۲۴۸	۱۰۲	۳۳	۲۱	۴۶
گیلان.....	۱۲۴۶	۵۵۳	۲۴۷	۱۸۲	۹۰	۱۷۴
لرستان.....	۷۲۶	۲۸۹	۲۲۱	۸۷	۳۶	۹۳
مازندران.....	۲۰۶۴	۷۸۰	۴۵۴	۳۰۶	۱۳۸	۳۸۶
مرکزی.....	۶۸۵	۲۴۹	۲۲۴	۷۱	۴۴	۹۷
هرمزگان.....	۵۸۵	۳۷۵	۶۷	۲۲	۲۸	۹۳
همدان.....	۷۴۷	۲۲۴	۲۱۵	۷۴	۵۴	۱۸۰
یزد.....	۹۵۲	۷۵۵	۱۵۳	۱۹	۴	۲۱

۱۶- پروانه‌های احداث ساختمان برحسب تعداد طبقات، مساحت زمین، زیربنا و تعداد واحد مسکونی پیش‌بینی شده در آن‌ها در نقاط شهری استان آذربایجان شرقی: نیمه‌ی اول ۱۳۹۴

تعداد واحد مسکونی	مساحت زیربنا (مترمربع)	مساحت زمین (مترمربع)	تعداد پروانه احداث ساختمان بر حسب طبقه				شهر
			جمع	۱ طبقه	۲ طبقه	۳ طبقه و بیش‌تر	
۱۵۳۷۷	۲۳۲۶۴۸۸	۱۱۰۴۳۹۴	۲۲۵۴	۶۲۹	۵۶۹	۳۴۵۲	استان.....
۱۸	۲۶۲۷	۳۴۹۳	۲	۲	۱۲	۱۶	آبش احمد.....
۶۹	۱۱۹۴۸	۶۵۱۱	۲۱	۷	۵	۳۳	آذرشهر.....
۷	۷۳۹	۹۰۷	۰	۲	۳	۵	آقکند.....
۸	۵۰۷	۱۲۷۳	۱	۰	۴	۵	اچچی.....
۳۵	۹۲۳۰	۱۸۸۲۵	۱۱	۱۰	۱۴	۳۵	اسکو.....
۱۰۰	۱۷۰۸۹	۱۳۱۸۰	۲۳	۱۲	۱۸	۵۳	اهر.....
۴۶	۱۱۹۲۶	۹۵۴۵	۱۱	۱۵	۹	۳۵	ایلخچی.....
۲۱	۴۸۹۷	۱۱۴۵۱	۱۱	۲	۱	۱۴	باسمنج.....
۳۱	۳۴۵۲	۴۷۶۵	۱	۶	۲۰	۲۷	بخشایش.....
۷۸	۱۶۸۱۸	۸۸۳۴	۲۷	۱۶	۳	۴۶	بستان آباد.....
۲۵۵	۴۴۰۵۸	۳۳۱۹۲	۵۸	۴۸	۴۲	۱۴۸	بناب.....
۱	۶۲	۱۱۰	۰	۰	۱	۱	بناب مرند.....
۱۱۶۳۷	۱۶۳۸۰۲۳	۴۴۴۵۱۵	۱۵۰۷	۹۳	۱۱۳	۱۷۱۳	تبریز.....
۸	۱۱۸۷	۹۷۱	۱	۳	۳	۷	ترک.....
۲۱	۳۸۴۱	۲۵۶۱	۷	۴	۱	۱۲	ترکمانچای.....
۴۳	۶۷۶۳	۹۴۹۸	۱	۱۶	۱۵	۳۲	تسوج.....
۲۳	۳۷۲۷	۲۴۰۷	۵	۷	۴	۱۶	تیکمه داش.....
۱۰	۱۳۰۱	۲۷۵۳	۱	۰	۹	۱۰	تیمورلو.....
۳۴	۷۷۴۶	۳۲۶۶	۱۲	۱	۰	۱۳	جلفا.....
۸	۷۱۳	۲۶۶۶	۰	۲	۴	۶	جوان قلعه.....
۹	۱۶۷۶	۲۳۰۹	۱	۳	۳	۷	خاروانا.....
۷	۱۲۰۳	۱۴۳۵	۱	۱	۴	۶	خامنه.....
۷	۸۲۲	۱۲۷۹	۰	۲	۴	۶	خداجو(خراجو).....
۵۲	۹۱۰۴	۱۳۲۲۳	۶	۷	۹	۲۲	خسروشاه.....

۱۶- پروانه‌های احداث ساختمان برحسب تعداد طبقات، مساحت زمین، زیربنا و تعداد واحد مسکونی پیش‌بینی شده در آن‌ها در نقاط شهری استان آذربایجان شرقی: نیمه‌ی اول ۱۳۹۴ (دنباله)

تعداد واحد مسکونی	مساحت زیربنا (مترمربع)	مساحت زمین (مترمربع)	تعداد پروانه احداث ساختمان بر حسب طبقه				شهر
			۳ طبقه و بیش‌تر	۲ طبقه	۱ طبقه	جمع	
۳۷	۴۴۰۶	۵۲۹۹	۳	۷	۱۶	۲۶	خمارلو.....
۴	۴۴۳	۱۲۱۹	۰	۱	۳	۴	خواجه.....
۱۳	۱۵۴۳	۳۱۲۵	۰	۵	۳	۸	دوزدوزان.....
۲۶	۴۸۵۵	۵۴۳۴	۳	۱۱	۹	۲۳	زرنق.....
۳	۶۳۰	۸۶۳	۰	۲	۰	۲	زنوز.....
۱۲۹	۲۷۲۶۷	۲۱۶۸۷	۳۴	۴۰	۱۲	۸۶	سراب.....
۴۷	۱۶۰۳۹	۱۴۱۱۹	۲۶	۱۴	۵	۴۵	سردرود.....
۵۵۱	۶۴۴۶۲	۳۸۱۴۲	۳۸	۱۰	۱	۴۹	سهند.....
۱۳	۳۳۳۴	۶۴۴۹	۰	۵	۳	۸	سیس.....
۵	۴۷۹	۸۳۶	۰	۱	۳	۴	سیه رود.....
۵۵	۱۳۶۸۲	۶۰۱۴	۲۲	۲	۳	۲۷	شیستر.....
۱۲	۱۹۷۸	۳۱۶۲	۰	۵	۳	۸	شربیان.....
۸	۱۱۳۲	۱۳۶۱	۰	۲	۴	۶	شرفخانه.....
۲۳	۳۷۹۶	۳۶۶۶	۱	۸	۶	۱۵	شندآباد.....
۴۴	۸۷۰۲	۴۷۸۰۶	۱۱	۹	۶	۲۶	صوفیان.....
۴۹۹	۸۶۶۶۵	۴۵۱۲۳	۸۹	۴۸	۱۸	۱۵۵	عجب شیر.....
۲۷	۴۸۳۰	۳۲۸۵	۸	۸	۸	۲۴	قره آغاج.....
۹	۸۶۲۵	۴۷۳۴۵	۲	۱	۴	۷	کشکسرای.....
۱۹	۲۴۸۰	۴۳۳۲	۰	۴	۱۳	۱۷	کلوانق.....
۳۱	۵۲۳۴	۱۴۶۷۲	۷	۱۱	۹	۲۷	کلیبر.....
۲۱	۲۵۱۶	۲۸۳۳	۲	۵	۵	۱۲	کوزه کنان.....
۲۰	۴۳۶۹	۲۶۰۱	۱	۱۲	۱	۱۴	گوگان.....
۲۶	۴۳۸۲	۳۰۴۵	۷	۲	۷	۱۶	لیلان.....
۲۶	۴۴۰۷	۸۸۸۱	۰	۵	۱۸	۲۳	مبارک شهر.....
۴۷۲	۹۳۶۷۶	۳۰۷۲۳	۱۲۳	۱۵	۳	۱۴۱	مراغه.....

۱۶- پروانه‌های احداث ساختمان برحسب تعداد طبقات، مساحت زمین، زیربنا و تعداد واحد مسکونی پیش‌بینی شده در آن‌ها در نقاط شهری استان آذربایجان شرقی: نیمه‌ی اول ۱۳۹۴ (دنباله)

تعداد واحد مسکونی	مساحت زیربنا (مترمربع)	مساحت زمین (مترمربع)	تعداد پروانه احداث ساختمان بر حسب طبقه				شهر
			۳ طبقه و بیش‌تر	۲ طبقه	۱ طبقه	جمع	
۱۳۳	۲۵۷۴۱	۱۴۱۷۴	۴۷	۹	۱۶	۷۲	مرند.....
۱۳۸	۲۴۲۵۳	۱۶۹۸۰	۱۶	۴۹	۲۰	۸۵	ملکان.....
۱۹	۵۲۵۶	۳۶۵۷۶	۴	۷	۳	۱۴	ممقان.....
۲۲	۴۲۴۷	۷۸۲۳	۲	۶	۱۴	۲۲	مهربان.....
۱۹۰	۴۲۹۴۲	۱۵۹۲۲	۵۷	۱۴	۶	۷۷	میانه.....
۲۲	۲۸۸۷	۳۶۸۵	۳	۴	۷	۱۴	نظرکهریزی.....
۳	۵۸۲	۴۲۹	۱	۰	۱	۲	وایقان.....
۱۲	۲۶۰۱	۲۷۴۴	۲	۲	۸	۱۲	ورزقان.....
۱۱۷	۳۵۲۵۹	۵۴۱۲۴	۲۷	۱۹	۹	۵۵	هادیشهر.....
۱۷	۲۵۲۲	۳۱۹۰	۱	۴	۱۰	۱۵	هریس.....
۳۹	۸۱۵۱	۲۵۶۶۷	۷	۱۷	۷	۳۱	هشترود.....
۱۲	۱۹۵۶	۱۲۰۹	۲	۴	۱	۷	هوراند.....
۵	۷۰۰	۸۸۰	۰	۲	۳	۵	یامچی.....

مرکز آمار ایران

۱۷- پروانه‌های احداث ساختمان برحسب تعداد طبقات، مساحت زمین، زیربنا و تعداد واحد مسکونی پیش‌بینی شده در آن‌ها در نقاط شهری استان آذربایجان غربی: نیمه اول ۱۳۹۴

تعداد واحد مسکونی	مساحت زیربنا (مترمربع)	مساحت زمین (مترمربع)	تعداد پروانه احداث ساختمان بر حسب طبقه				شهر
			۳ طبقه و بیش‌تر	۲ طبقه	۱ طبقه	جمع	
۴۸۰۶	۱۱۷۸۱۱	۷۹۹۷۴۰	۱۱۳	۱۳۷۶	۵۹۶	۲۷۸۵	استان.....
۲	۶۰۹	۶۱۷	۰	۱	۱	۲	آواجیق.....
۱۶۴۷	۲۸۷۴۰۹	۱۸۳۹۴۶	۲۹۱	۳۸۵	۱۸۳	۸۵۹	ارومیه.....
۲۳	۲۶۸۴	۳۳۹۱	۰	۵	۱۴	۱۹	اشنویه.....
۷	۱۰۶۴	۲۱۰۵	۰	۱	۶	۷	ایواوغلی.....
۱۶	۲۲۴۷	۲۷۰۵	۱	۴	۸	۱۳	باروق.....
۳۸	۶۰۵۱	۴۰۴۹	۹	۱۲	۲	۲۳	بازرگان.....
۸۰۶	۱۲۳۵۱۸	۷۷۶۳۷	۱۴۲	۳۲۷	۴۲	۵۱۱	بوکان.....
۲۰	۵۲۲۲	۴۱۱۵	۵	۵	۹	۱۹	پلدشت.....
۲۸۱	۳۶۲۶۰	۲۷۵۵۴	۲۲	۱۱۰	۲۰	۱۵۲	پیرانشهر.....
۵	۷۰۱	۶۲۷	۰	۲	۱	۳	تازه شهر.....
۱۴۹	۱۹۹۸۲	۱۶۰۰۰	۱۱	۵۸	۲۹	۹۸	تکاب.....
۳۶	۴۷۷۳	۷۸۶۸	۰	۸	۲۲	۳۰	چهاربرج.....
۴۹۰	۹۱۲۵۵	۲۱۲۴۸۸	۱۲۲	۱۱۳	۳۸	۲۷۳	خوی.....
۱۷	۲۲۰۴	۵۰۷۰	۱	۲	۱۲	۱۵	دیزج دیز.....
۱۳	۱۳۶۳	۱۳۵۴	۰	۵	۴	۹	ربط.....
۱	۸۱	۱۵۳	۰	۰	۱	۱	زرآباد.....
۲۲	۵۷۴۰	۳۴۸۵	۹	۶	۱	۱۶	سردشت.....
۴	۱۶۷۷۲	۳۸۲۶	۳	۲	۰	۵	سرو.....
۶۹	۱۴۷۳۹	۲۹۶۰۷	۷	۲۲	۱۴	۴۳	سلماس.....
۱۷	۳۶۰۴	۵۴۶۷	۱	۸	۶	۱۵	سیه چشمه.....
۶۷	۱۴۰۷۰	۳۰۱۰۴	۲	۲۵	۲۹	۵۶	شاهین دژ.....
۲۷	۳۰۲۳	۲۹۷۷	۱	۸	۸	۱۷	شوط.....
۵۷	۵۴۵۰	۵۶۴۶۰	۰	۲۰	۲۲	۴۲	فیروزق.....
۶۸	۱۲۱۵۰	۱۱۱۶۰	۳	۳۹	۱۷	۵۹	قره ضیاءالدین.....

۱۷- پروانه‌های احداث ساختمان برحسب تعداد طبقات، مساحت زمین، زیربنا و تعداد واحد مسکونی پیش‌بینی شده در آن‌ها در نقاط شهری استان آذربایجان غربی: نیمه‌ی اول ۱۳۹۴ (دنباله)

تعداد واحد مسکونی	مساحت زیربنا (مترمربع)	مساحت زمین (مترمربع)	تعداد پروانه احداث ساختمان بر حسب طبقه				شهر
			جمع	۱ طبقه	۲ طبقه	۳ طبقه و بیش‌تر	
۹	۱۱۶۸	۴۵۸۷	۰	۴	۶	۱۰	قطور.....
۱	۱۱۴	۱۶۸	۰	۰	۱	۱	قوشچی.....
۱۳	۲۰۰۸	۱۵۲۹	۱	۶	۱	۸	کشاورز.....
۸	۱۰۲۴	۲۳۴۷	۰	۰	۹	۹	گردکشانه.....
۸۹	۱۵۷۹۲	۱۰۰۰۷	۲۸	۱۳	۲	۴۳	ماکو.....
۲۹	۳۶۱۹	۴۶۲۸	۰	۸	۱۵	۲۳	محمدیار.....
۲۳	۳۹۸۰	۴۰۲۵	۱	۳	۱۸	۲۲	محمودآباد.....
۵	۷۰۳	۱۲۲۸	۰	۳	۱	۴	مرگنلر.....
۳۱۰	۵۶۴۴۲	۲۵۸۴۳	۸۴	۳۸	۶	۱۲۸	مهاباد.....
۲۷۳	۴۵۲۲۴	۳۱۶۵۰	۵۷	۶۵	۲۲	۱۴۴	میاندوآب.....
۳	۲۴۹	۲۴۸	۰	۱	۱	۲	میرآباد.....
۴	۴۶۳	۱۰۰۹	۰	۱	۲	۳	نازک علیا.....
۱۴	۱۷۹۶	۱۹۴۷	۰	۴	۵	۹	نالوس.....
۱۳۴	۲۳۰۷۵	۱۶۹۵۴	۱۱	۵۸	۱۷	۸۶	نقده.....
۹	۱۱۸۳	۸۰۵	۱	۴	۱	۶	نوشین.....

مرکز آمار ایران

۱۸- پروانه‌های احداث ساختمان برحسب تعداد طبقات، مساحت زمین، زیربنا و تعداد واحد مسکونی پیش‌بینی شده در آن‌ها در نقاط شهری استان اردبیل: نیمه‌ی اول ۱۳۹۴

تعداد واحد مسکونی	مساحت زیربنا (مترمربع)	مساحت زمین (مترمربع)	تعداد پروانه احداث ساختمان بر حسب طبقه				شهر
			۳ طبقه و بیش‌تر	۲ طبقه	۱ طبقه	جمع	
۲۸۶۴	۴۸۵۰۰۸	۳۱۰۶۶۳	۶۳۰	۲۹۵	۲۸۸	۱۲۱۳	استان.....
۲۷	۴۹۶۵	۴۵۸۱	۷	۶	۶	۱۹	آبی بیگلو.....
۲۰۴۵	۳۵۴۹۹۰	۱۹۰۳۹۷	۴۸۳	۱۱۹	۱۰۹	۷۱۱	اردبیل.....
۷	۶۶۲	۷۷۹	۰	۲	۳	۵	اسلام‌آباد.....
۱۴	۱۸۰۹	۲۷۰۵	۰	۳	۱۱	۱۴	اصلاندوز.....
۳۵	۴۸۵۰	۷۷۴۱	۱	۹	۱۶	۲۶	بيله سوار.....
۱۴۳	۲۱۱۶۹	۱۵۸۶۸	۳۱	۴۲	۲۱	۹۴	پارس آباد.....
۲	۲۴۹	۴۵۷	۰	۰	۲	۲	تازه کند.....
۳	۵۳۱	۸۶۱	۰	۱	۲	۳	تازه کندانگوت.....
۲۱	۳۲۸۰	۶۳۰۹	۲	۳	۱۲	۱۷	جعفرآباد.....
۸۰	۱۳۹۲۸	۷۵۳۴	۲۵	۵	۷	۳۷	خلخال.....
۱	۲۰۶	۳۴۰	۰	۱	۰	۱	رضی.....
۱۳۶	۱۹۳۵۰	۱۰۰۳۷	۱۰	۷	۰	۱۷	سرعین.....
۲۴	۳۴۲۱	۶۲۵۵	۱	۵	۱۳	۱۹	عنبران.....
۵	۶۲۵	۲۳۰۵	۰	۰	۵	۵	فخرآباد.....
۵	۷۰۷	۱۱۱۲	۰	۲	۱	۳	قصابه.....
۲۲	۳۲۷۷	۳۲۸۰	۵	۵	۱	۱۱	کلور.....
۱۱	۲۰۳۸	۲۹۶۸	۱	۶	۳	۱۰	کوراایم.....
۳۷	۴۲۶۴	۵۱۹۵	۲	۸	۱۹	۲۹	گرمی.....
۱۲	۲۲۸۳	۳۰۷۹	۳	۴	۶	۱۳	گیوئ.....
۸	۷۷۲	۲۱۲۴	۰	۱	۶	۷	لاهرود.....
۱	۱۵۵	۲۴۰	۰	۰	۱	۱	مرادلو.....
۱۴۱	۲۸۲۳۸	۱۹۷۷۶	۴۹	۳۸	۲۶	۱۱۳	مشگین شهر.....
۴۰	۶۶۱۱	۴۳۳۳	۷	۱۲	۱	۲۰	نمین.....
۱۷	۲۹۴۳	۴۲۲۲	۱	۸	۴	۱۳	نیر.....
۱۶	۱۹۰۳	۳۶۴۰	۰	۶	۶	۱۲	هشتجین.....
۱۱	۱۷۸۲	۴۳۲۵	۲	۲	۷	۱۱	هیر.....

۱۹- پروانه‌های احداث ساختمان برحسب تعداد طبقات، مساحت زمین، زیربنا و تعداد واحد مسکونی پیش‌بینی شده در آن‌ها در نقاط شهری استان اصفهان: نیمه‌ی اول ۱۳۹۴

تعداد واحد مسکونی	مساحت زیربنا (مترمربع)	مساحت زمین (مترمربع)	تعداد پروانه احداث ساختمان بر حسب طبقه				شهر
			۳ طبقه و بیش‌تر	۲ طبقه	۱ طبقه	جمع	
۲۱۰۱۱	۴۴۱۶۰۶۷	۲۴۰۶۷۵۰	۳۷۳۷	۲۷۹۶	۱۸۳۱	۸۳۶۴	استان.....
۱۵۴	۳۰۵۳۳	۵۷۹۲۰	۱۲	۴۵	۶۵	۱۲۲	آران و بیدگل.....
۵۷	۸۹۱۷	۶۵۵۱	۹	۲۵	۵	۳۹	ایریشم.....
۱۴	۲۰۹۰	۲۶۰۰	۱	۲	۹	۱۲	ابوزیدآباد.....
۲۷	۵۸۲۶	۵۴۲۵	۲	۱۲	۸	۲۲	اردستان.....
۴	۷۰۶	۷۲۶	۰	۱	۴	۵	اژیه.....
۴	۵۵۱	۱۶۱۳	۰	۲	۲	۴	اصغرآباد.....
۱۱۴۱۹	۲۷۴۰۲۹۹	۹۴۵۵۴۲	۲۴۰۷	۴۹۳	۲۲۵	۳۱۲۵	اصفهان.....
۲۵	۳۲۷۵	۴۵۴۱	۰	۹	۸	۱۷	افوس.....
۱	۱۰۰	۲۰۰	۰	۰	۱	۱	انارک.....
۴۸	۷۵۷۱	۱۸۴۴۵	۵	۱۷	۱۴	۳۶	ایمانشهر.....
۲۸	۶۵۶۰	۶۷۲۵	۳	۳	۳۵	۴۱	بادرود.....
۱۲۳	۱۸۹۷۹	۱۹۹۰۷	۱۷	۲۷	۱۳	۵۷	باغ بهادران.....
۸	۱۲۵۰	۹۸۷	۱	۲	۱	۴	باغشاد.....
۱۰	۱۴۷۶	۱۹۷۴	۱	۰	۸	۹	بافران.....
۳۰	۲۸۷۷	۲۹۷۳	۱	۱۱	۴	۱۶	برزک.....
۱۰	۱۶۵۹	۲۲۶۳	۰	۳	۹	۱۲	برف انبار.....
۲۱	۳۱۳۸	۳۰۴۰	۱	۹	۵	۱۵	بویین ومیاندشت.....
۵۸	۹۸۵۹	۷۷۵۱	۰	۲۷	۹	۳۶	بهاران شهر.....
۶۱۳	۸۰۴۶۷	۴۰۶۸۳	۱۶۵	۱۸	۱۵	۱۹۸	بهارستان.....
۳۵	۵۷۰۶	۵۳۹۵	۴	۱۲	۲	۱۸	پیربکران.....
۳۲	۵۰۳۷	۷۱۷۱	۱	۵	۲۵	۳۱	تودشک.....
۴۰	۱۷۴۶۵	۱۸۱۶۲	۱۳	۲۸	۲۴	۶۵	تیران.....
۹۴	۱۱۰۱۳	۲۴۴۹۹	۰	۳	۹۲	۹۵	جندق.....
۱	۱۸۷	۱۵۶	۰	۱	۰	۱	جوزدان.....



۱۹- پروانه‌های احداث ساختمان برحسب تعداد طبقات، مساحت زمین، زیربنا و تعداد واحد مسکونی پیش‌بینی شده در آن‌ها در نقاط شهری استان اصفهان: نیمه‌ی اول ۱۳۹۴ (دنباله)

تعداد واحد مسکونی	مساحت زیربنا (مترمربع)	مساحت زمین (مترمربع)	تعداد پروانه احداث ساختمان بر حسب طبقه				شهر
			۳ طبقه و بیش‌تر	۲ طبقه	۱ طبقه	جمع	
۱۷	۱۹۴۵	۲۶۸۷	۲	۸	۱	۱۱	جوشقان قالی.....
۸۶	۱۴۲۴۸	۱۳۰۰۳	۹	۳۷	۱۳	۵۹	چادگان.....
۴۱	۷۷۳۲	۷۳۷۸	۲	۱۸	۵	۲۵	چرمهین.....
۴۳	۵۶۰۹	۴۴۸۶	۳	۱۶	۸	۲۷	چمگردان.....
۵	۹۴۰	۸۱۹	۰	۳	۱	۴	حبیب آباد.....
۳	۲۵۸	۲۷۵	۰	۱	۱	۲	حسن اباد.....
۵	۸۲۷	۱۳۷۷	۰	۱	۳	۴	حنا.....
۵	۷۶۳	۴۵۷۱	۰	۰	۶	۶	خالدآباد.....
۵۴۸	۹۱۹۳۹	۷۱۸۰۳	۱۱۸	۱۳۹	۴۸	۳۰۵	خمینی شهر.....
۶۲	۹۲۲۴	۸۱۳۵	۱۲	۱۳	۷	۳۲	خوانسار.....
۹۵	۱۴۷۳۷	۲۱۰۱۸	۱	۱۰	۸۰	۹۱	خور.....
۲۶۲	۴۳۲۳۷	۲۱۹۰۷	۶۴	۳۵	۱۸	۱۱۷	خورزوق.....
۳۵	۴۷۰۵	۴۸۱۰	۲	۱۲	۹	۲۳	داران.....
۴۸	۷۰۴۰	۹۵۳۷	۱	۱۶	۱۹	۳۶	دامنه.....
۱۳۸	۲۰۸۰۰	۱۲۳۵۲	۲۰	۴۵	۸	۷۳	درچه.....
۶۸	۹۸۸۲	۸۶۱۹	۶	۲۴	۹	۳۹	دستگرد.....
۹۳	۲۳۴۱۳	۲۶۶۹۰	۱۶	۲۷	۳۱	۷۴	دولت آباد.....
۲۹	۴۰۶۵	۳۳۸۶	۲	۱۰	۵	۱۷	دهاقان.....
۱۳	۱۸۶۰	۱۷۱۶	۰	۵	۳	۸	دهق.....
۵۳	۷۷۱۱	۷۲۷۱	۲	۲۲	۵	۲۹	دیزیچه.....
۱۵	۲۲۳۸	۲۰۳۸	۰	۸	۳	۱۱	رزوه.....
۳۰	۵۱۱۷	۷۵۸۷	۰	۳	۲۳	۲۶	رضوانشهر.....
۲۰	۲۴۹۷	۱۸۰۴	۲	۷	۱	۱۰	زازران.....
۶۹	۸۲۰۵	۶۶۲۶	۳	۳۰	۳	۳۶	زاینده رود.....
۱۲۰	۳۲۹۸۴	۲۵۱۵۹	۹۸	۳۶	۳۳	۱۶۷	زرین شهر.....

۱۹- پروانه‌های احداث ساختمان برحسب تعداد طبقات، مساحت زمین، زیربنا و تعداد واحد مسکونی پیش‌بینی شده در آن‌ها در نقاط شهری استان اصفهان: نیمه‌ی اول ۱۳۹۴ (دنباله)

تعداد واحد مسکونی	مساحت زیربنا (مترمربع)	مساحت زمین (مترمربع)	تعداد پروانه احداث ساختمان بر حسب طبقه				شهر
			۳ طبقه و بیش‌تر	۲ طبقه	۱ طبقه	جمع	
۴۴	۶۵۴۲	۸۶۳۵	۲	۶	۳۴	۴۲	زواره.....
۱۳	۱۳۳۱	۱۵۵۷	۱	۶	۲	۹	زیار.....
۱۰۹	۱۶۴۵۷	۲۱۵۲۰	۱۱	۳۵	۹	۵۵	زیباشهر.....
۱۰	۱۳۰۵	۱۸۶۱	۰	۲	۸	۱۰	سجزی.....
۸۵	۱۵۱۶۰	۲۰۰۵۹	۳	۴۰	۲۴	۶۷	سده لنجان.....
۵	۴۷۶	۷۷۲	۰	۰	۵	۵	سفیدشهر.....
۵۶	۸۷۴۲	۳۰۲۰۹	۶	۱۷	۱۶	۳۹	سمیرم.....
۷	۱۵۷۰	۱۵۲۶	۰	۵	۳	۸	سین.....
۱۳	۱۵۳۶	۱۲۹۶	۰	۶	۱	۷	شاپورآباد.....
۱۶۳۶	۲۳۴۰۷۳	۸۴۴۵۲	۲۳۶	۱۱۱	۹	۳۵۶	شاهین شهر.....
۳۳۸	۵۷۸۵۳	۳۵۸۳۲	۵۳	۸۳	۲۸	۱۶۴	شهرضا.....
۵۷	۹۰۴۸	۸۲۸۷	۱	۲۲	۱۲	۳۵	طالخنچه.....
۱۹	۲۶۸۷	۱۳۷۹۵	۳	۵	۸	۱۶	طرق رود.....
۹	۱۲۴۴	۱۵۲۲۶	۰	۳	۴	۷	عسگران.....
۲۴	۳۱۵۰	۴۴۴۳	۰	۷	۱۲	۱۹	علویجه.....
۳	۳۱۹	۱۲۹۹	۰	۰	۳	۳	فرخی.....
۷۱	۱۲۲۰۴	۱۴۴۳۲	۱۵	۲۲	۵	۴۲	فریدونشهر.....
۱۳۷	۲۳۲۰۸	۱۲۲۶۲	۲۳	۲۳	۷	۵۳	فلاورجان.....
۱۸۹	۶۲۰۰۴	۷۹۵۰۶	۵۵	۴۰	۱۲	۱۰۷	فولادشهر.....
۱۰۱	۱۱۴۸۲	۲۴۹۷۲	۵	۵۶	۱۸	۷۹	قمصر.....
۷۳	۹۴۶۸	۶۹۵۸	۱۲	۱۵	۹	۳۶	قهماورستان.....
۱۰۴	۱۵۴۵۱	۱۷۷۲۶	۸	۳۰	۳۰	۶۸	قهدریجان.....
۷۶۱	۱۵۰۷۵۱	۱۴۰۹۸۱	۳۷	۲۸۱	۵۵	۳۷۳	کاشان.....
۴	۴۴۱	۹۹۱	۰	۱	۳	۴	کامو و چوگان.....
۴۶	۸۸۵۷	۶۲۰۵	۳	۱۹	۳	۲۵	کرکوند.....

۱۹- پروانه‌های احداث ساختمان برحسب تعداد طبقات، مساحت زمین، زیربنا و تعداد واحد مسکونی پیش‌بینی شده در آن‌ها در نقاط شهری استان اصفهان: نیمه‌ی اول ۱۳۹۴ (دنباله)

تعداد واحد مسکونی	مساحت زیربنا (مترمربع)	مساحت زمین (مترمربع)	تعداد پروانه احداث ساختمان بر حسب طبقه				شهر
			۳ طبقه و بیش‌تر	۲ طبقه	۱ طبقه	جمع	
۱۷۵	۲۲۴۳۵	۱۲۱۸۴	۲۷	۲۳	۵	۵۵	کلیشادوسودرجان
۹	۱۶۱۱	۲۴۷۴	۰	۱	۱۰	۱۱	کمشچه
۵۲	۳۱۹۴۷	۴۵۳۲۸	۹	۲۳	۷	۳۹	کوشک
۵۶	۷۶۳۰	۹۳۷۵	۰	۹	۴۰	۴۹	کوهپایه
۲۵	۳۰۳۴	۳۱۷۳	۰	۸	۹	۱۷	کهریزسنگ
۸۶	۱۲۹۱۹	۱۱۱۹۸	۱۰	۳۰	۱۶	۵۶	گرگاب
۷۶	۱۴۸۸۵	۱۱۴۰۵	۸	۲۹	۷	۴۴	گزبرخوار
۱۲۳	۲۳۰۴۶	۱۵۹۸۲	۲۵	۲۳	۳۲	۸۰	گلپایگان
۳۷	۵۱۱۳	۴۱۹۲	۱	۱۶	۵	۲۲	گلدشت
۱۱	۱۲۷۷	۱۵۰۸	۰	۳	۵	۸	گلشن
۹	۱۱۶۴	۲۳۸۳	۰	۲	۶	۸	گلشهر
۱۴	۲۲۱۰	۱۵۲۶	۳	۴	۳	۱۰	گوگرد
۱	۱۶۷	۱۴۶	۰	۰	۱	۱	لای بید
۳۰۲	۴۷۸۴۶	۳۰۴۳۶	۴۷	۸۴	۱۴	۱۴۵	مبارکه
۱۷۱	۲۰۹۷۷	۳۴۱۵۵	۱	۲	۱۶۱	۱۶۴	مجلسی
۴۷	۸۶۲۳	۱۰۰۳۳	۱	۱۶	۳۳	۵۰	محمدآباد
۱۱	۱۶۰۴	۲۲۶۹	۱	۱	۸	۱۰	مشکات
۱۴	۱۶۷۰	۱۵۷۴	۰	۵	۴	۹	منظریه
۲۲	۳۶۰۴	۵۲۴۰	۰	۵	۱۴	۱۹	مه‌آباد
۲	۳۴۲	۲۶۵	۰	۱	۰	۱	میمه
۶۶	۱۲۶۹۴	۸۳۶۹	۲۲	۱۲	۶	۴۰	نابین
۵۳۰	۱۷۴۱۲۳	۶۱۵۷۳	۷۹	۱۸۳	۷۴	۳۳۶	نجف آباد
۲۱	۳۹۷۸	۵۶۹۶	۰	۴	۱۸	۲۲	نصرآباد
۵۸	۹۱۶۶	۶۹۷۲	۱۱	۷	۳	۲۱	نطنز
۴۶	۷۲۴۹	۲۰۲۲۶	۱	۱۴	۱۸	۳۳	نوش آباد

۱۹- پروانه‌های احداث ساختمان برحسب تعداد طبقات، مساحت زمین، زیربنا و تعداد واحد مسکونی پیش‌بینی شده در آن‌ها در نقاط شهری استان اصفهان: نیمه‌ی اول ۱۳۹۴ (دنباله)

تعداد واحد مسکونی	مساحت زیربنا (مترمربع)	مساحت زمین (مترمربع)	تعداد پروانه احداث ساختمان بر حسب طبقه				شهر
			۳ طبقه و بیش‌تر	۲ طبقه	۱ طبقه	جمع	
۱۷۹	۱۴۲۲۳	۳۳۷۴۶	۰	۸۱	۱۶	۹۷	نیاسر.....
۳۰	۴۸۴۳	۷۲۶۶	۰	۱۱	۲۳	۳۴	نیک آباد.....
۲۸	۳۹۳۴	۴۸۵۸	۱	۳	۲۱	۲۵	ورزنه.....
۱۱۵	۲۴۸۱۸	۳۲۲۶۶	۷	۶۶	۱۶	۸۹	ورنامخواست.....
۹	۲۰۲۸	۱۴۰۱	۱	۶	۱	۸	وزوان.....
۲۳	۴۰۳۱	۴۳۲۶	۲	۸	۹	۱۹	هرند.....

مرکز آمار ایران

۲۰- پروانه‌های احداث ساختمان برحسب تعداد طبقات، مساحت زمین، زیربنا و تعداد واحد مسکونی پیش‌بینی شده در آن‌ها در نقاط شهری استان البرز: نیمه‌ی اول ۱۳۹۴

تعداد واحد مسکونی	مساحت زیربنا (مترمربع)	مساحت زمین (مترمربع)	تعداد پروانه احداث ساختمان بر حسب طبقه				شهر
			جمع	۱ طبقه	۲ طبقه	۳ طبقه و بیش‌تر	
۴۴۳۶	۱۳۵۴۱۴	۱۶۱۳۴۲	۷۲۵	۱۸۶	۵۶	۹۶۷	استان.....
۹	۷۴۵	۳۰۰۲	۰	۶	۰	۶	آسارا.....
۱۵۲	۳۱۲۵۵	۱۸۶۱۵	۴۳	۱۷	۵	۶۵	اشتهارد.....
۶	۲۱۴۰	۱۵۳۲	۱	۲	۴	۷	چهارباغ.....
۱۳۶	۳۳۹۴۱	۵۱۶۴۶۰	۱۸	۲۴	۰	۴۲	شهر جدید هشتگرد.....
۱۰	۱۶۱۳	۵۴۲۳	۳	۳	۰	۶	طالقان.....
۳۱۳۰	۶۱۰۶۱۷	۲۱۶۵۸۴	۴۸۴	۱۷	۱۳	۵۱۴	فردیس.....
۳۲۹	۴۷۸۶۳	۲۳۱۳۱	۴۲	۷	۱	۵۰	کمال شهر.....
۶۱	۵۵۴۵	۱۴۶۷۰	۲	۵	۱۵	۲۲	کوهسار.....
۳۰	۷۴۹۲	۴۶۲۰	۵	۱	۲	۸	گرمدره.....
۱۵	۲۳۱۴	۱۵۷۹	۶	۲	۲	۱۰	گلسار.....
۲۹	۴۴۴۶	۳۴۹۷	۱۱	۰	۲	۱۳	ماه‌دشت.....
۷۸	۱۳۷۱۹	۵۳۸۲	۱۶	۲	۰	۱۸	محمدشهر.....
۴۷	۸۴۷۷	۶۰۱۰	۱۱	۱۶	۰	۲۷	مشکین دشت.....
۲۳۶	۳۵۳۸۳	۲۰۹۷۳	۳۲	۷۷	۳	۱۱۲	نظرآباد.....
۱۶۸	۲۹۸۶۴	۱۹۷۶۴	۵۱	۷	۹	۶۷	هشتگرد.....

مرکز آمار ایران

۲۱- پروانه‌های احداث ساختمان برحسب تعداد طبقات، مساحت زمین، زیربنا و تعداد واحد مسکونی پیش‌بینی شده در آن‌ها در نقاط شهری استان ایلام: نیمه‌ی اول ۱۳۹۴

تعداد واحد مسکونی	مساحت زیربنا (مترمربع)	مساحت زمین (مترمربع)	تعداد پروانه احداث ساختمان بر حسب طبقه				شهر
			۳ طبقه و بیش‌تر	۲ طبقه	۱ طبقه	جمع	
۱۲۴۷	۱۸۸۵۴۵	۱۷۰۹۷۰	۱۴۲	۱۰۳	۵۶۴	۸۰۹	استان.....
۲۶۵	۳۴۱۳۴	۴۶۶۳۲	۱	۲۶	۲۳۸	۲۶۵	آبدانان.....
۱	۱۵۸	۶۳۲	۰	۰	۱	۱	آسمان آباد.....
۳۱	۵۷۶۸	۷۵۴۶	۲	۳	۲۴	۲۹	ارکواز.....
۶۰۳	۱۰۳۴۰۲	۴۱۷۶۷	۱۳۲	۴۱	۴	۱۷۷	ایلام.....
۲۳	۶۳۸۷	۷۲۰۲	۱	۸	۸	۱۷	ایوان.....
۲	۲۰۵	۵۵۳	۰	۰	۲	۲	پهله.....
۳	۴۲۳	۷۵۲	۰	۰	۳	۳	توحید.....
۱	۱۵۶	۲۰۰	۰	۰	۱	۱	چوار.....
۵۹	۷۱۸۸	۱۱۴۵۵	۰	۵	۵۲	۵۷	دره شهر.....
۰	۰	۰	۰	۰	۰	۰	دلگشا.....
۵۹	۸۷۴۶	۱۱۳۹۹	۳	۱۱	۴۲	۵۶	دهلران.....
۱	۹۱	۱۹۰	۰	۰	۱	۱	زرنه.....
۴۵	۴۴۶۴	۱۰۰۸۲	۰	۲	۴۱	۴۳	سراب باغ.....
۱۱	۲۳۲۵	۱۹۲۰	۲	۴	۴	۱۰	سرابله.....
۴	۵۰۲	۶۸۹	۰	۱	۲	۳	شباب.....
۱	۱۷۲	۱۷۵	۰	۰	۱	۱	صالح آباد.....
۱	۱۰۸	۱۸۰	۰	۰	۱	۱	لومار.....
۵	۴۲۳	۹۲۶	۰	۰	۵	۵	ماژین.....
۱۱۰	۱۰۶۲۳	۲۳۰۷۸	۰	۰	۱۱۰	۱۱۰	مورموری.....
۱	۱۴۰	۳۷۵	۰	۰	۱	۱	موسیان.....
۲۱	۳۱۳۰	۵۲۱۷	۱	۲	۲۳	۲۶	مهران.....

۲۲- پروانه‌های احداث ساختمان برحسب تعداد طبقات، مساحت زمین، زیربنا و تعداد واحد مسکونی پیش‌بینی شده در آن‌ها در نقاط شهری استان بوشهر: نیمه‌ی اول ۱۳۹۴

تعداد واحد مسکونی	مساحت زیربنا (مترمربع)	مساحت زمین (مترمربع)	تعداد پروانه احداث ساختمان بر حسب طبقه				شهر
			۳ طبقه و بیش‌تر	۲ طبقه	۱ طبقه	جمع	
۳۱۲۷	۵۴۷۱۴۴	۴۳۸۵۴۴	۳۳۲	۳۲۱	۶۸۳	۱۳۳۶	استان.....
۴۹	۸۳۲۷	۱۳۲۷۸	۱	۷	۴۵	۵۳	آب پخش.....
۴	۴۸۱	۱۴۳۷	۰	۰	۴	۴	آباد.....
۳۲	۵۷۵۸	۱۰۰۲۰	۰	۵	۲۵	۳۰	آبدان.....
۱۹	۲۷۳۲	۳۸۱۳	۰	۳	۱۴	۱۷	امام حسن.....
۲۲	۲۸۲۲	۶۲۰۵	۰	۲	۱۹	۲۱	انارستان.....
۲۸	۵۰۱۳	۷۵۰۲	۱	۵	۱۸	۲۴	اهرم.....
۱۰	۱۷۵۳	۳۱۴۹	۰	۰	۱۰	۱۰	بادوله.....
۱۷۱	۳۲۱۰۰	۳۱۴۷۸	۲۵	۵۳	۳۹	۱۱۷	برازجان.....
۱۷	۲۴۶۰	۵۷۱۶	۰	۰	۱۷	۱۷	بردخون.....
۲۰	۳۵۳۷	۶۷۷۴	۱	۱	۱۸	۲۰	بردستان.....
۷۴	۱۴۶۶۵	۱۰۵۱۴	۹	۱۱	۲۲	۴۲	بندر دیر.....
۲۳	۲۷۱۴	۳۲۵۹	۰	۹	۷	۱۶	بندر دیلم.....
۲۲	۳۷۷۴	۵۴۰۳	۱	۹	۶	۱۶	بندر ریگ.....
۲۷۹	۴۴۳۳۹	۳۵۸۲۷	۲۷	۴۴	۶۷	۱۳۸	بندر کنگان.....
۲۶۲	۳۹۹۹۱	۴۰۵۱۰	۳۷	۴۸	۵۳	۱۳۸	بندر گناوه.....
۲۹	۴۵۱۷	۴۵۲۷	۱	۹	۹	۱۹	بنک.....
۱۸	۲۳۰۱	۹۲۷۸	۰	۲	۱۵	۱۷	بوشکان.....
۱۱۴۰	۲۱۷۸۴۶	۱۰۲۴۱۳	۱۶۷	۸	۸	۱۸۳	بوشهر.....
۶	۶۷۶	۳۱۳۰	۰	۳	۴	۷	تنگ ارم.....
۲۴۳	۴۳۸۲۲	۱۵۰۲۹	۳۰	۵	۷	۴۲	جم.....
۴۷	۷۳۵۹	۱۰۰۷۷	۱	۶	۳۵	۴۲	چغادک.....
۴۷	۶۲۷۳	۱۹۳۹	۸	۰	۰	۸	خارک.....
۱۱۲	۲۱۵۲۵	۲۰۸۸۹	۱	۲۶	۵۸	۸۵	خور موج.....
۷	۱۰۰۹	۲۵۲۷	۰	۰	۸	۸	دالکی.....

۲۲- پروانه‌های احداث ساختمان برحسب تعداد طبقات، مساحت زمین، زیربنا و تعداد واحد مسکونی پیش‌بینی شده در آن‌ها در نقاط شهری استان بوشهر: نیمه‌ی اول ۱۳۹۴ (دنباله)

تعداد واحد مسکونی	مساحت زیربنا (مترمربع)	مساحت زمین (مترمربع)	تعداد پروانه احداث ساختمان بر حسب طبقه				شهر
			جمع	۱ طبقه	۲ طبقه	۳ طبقه و بیش‌تر	
۲۴	۱۳۹۲۱	۱۱۷۵۹	۲۱	۱۱	۹	۱	دلوار.....
۱۷	۲۳۲۵	۴۸۱۹	۱۷	۱۷	۰	۰	دوراهک.....
۲۷	۴۴۲۲	۸۸۲۷	۲۴	۲۱	۳	۰	ریز.....
۱۳	۳۴۷۱	۶۷۵۱	۱۸	۱۶	۱	۱	سعد آباد.....
۲۸	۴۶۵۹	۵۰۱۴	۱۵	۱۱	۲	۲	سیراف.....
۲۳	۳۴۹۱	۶۰۸۱	۲۵	۲۵	۰	۰	شبانکاره.....
۳	۲۷۷	۱۱۲۵	۳	۳	۰	۰	شنبه.....
۸۰	۹۹۰۲	۳۱۶۲	۱۰	۱	۲	۷	عسلویه.....
۴۲	۶۷۴۲	۱۰۵۶۳	۴۳	۳۲	۱۰	۱	کاکي.....
۶	۶۳۰	۱۹۳۶	۵	۵	۰	۰	کلمه.....
۱۵۷	۱۷۳۵۴	۱۲۲۹۲	۵۴	۹	۳۵	۱۰	نخل تقی.....
۲۶	۴۱۵۶	۱۱۵۲۱	۲۷	۲۴	۳	۰	وحدتیه.....

مرکز آمار ایران



۲۳- پروانه‌های احداث ساختمان برحسب تعداد طبقات، مساحت زمین، زیربنا و تعداد واحد مسکونی پیش‌بینی شده در آن‌ها در نقاط شهری استان تهران: نیمه‌ی اول ۱۳۹۴

تعداد واحد مسکونی	مساحت زیربنا (مترمربع)	مساحت زمین (مترمربع)	تعداد پروانه احداث ساختمان بر حسب طبقه				شهر
			۳ طبقه و بیش‌تر	۲ طبقه	۱ طبقه	جمع	
۷۲۱۲	۱۴۵۹۹۸۱	۱۵۹۷۵۹۲	۲۱۸۳	۳۲۸	۱۵۸	۲۶۶۹	استان.....
۴۰	۸۶۳۳	۵۵۶۰	۱۷	۳	۰	۲۰	آبسرد.....
۷	۹۵۴	۷۶۴	۳	۰	۰	۳	آبعلی.....
۵	۷۶۹	۱۹۱	۱	۰	۰	۱	احمد آباد مستوفی.....
۹	۷۸۶	۲۲۳۷	۰	۳	۴	۷	ارجمند.....
۱۶۷۴	۲۶۱۸۶۱	۳۶۹۴۶۶	۴۰۲	۳۳	۱۷	۴۵۲	اسلام شهر.....
۷۰	۲۹۹۸۶	۱۶۰۹۴	۵۱	۳	۰	۵۴	اندیشه.....
۱۲۷	۵۲۸۰۱	۵۰۰۹۸	۵۴	۱۲	۵	۷۱	باغستان.....
۲۰۱	۸۰۶۲۷	۱۷۸۶۲۰	۴۱	۳	۸	۵۲	باقرشهر.....
۱۰	۲۲۰۰	۱۴۲۶	۲	۰	۱	۳	بومهن.....
۲۹۵	۶۱۹۱۳	۳۸۹۹۹	۱۴۰	۱۳	۴	۱۵۷	پاکدشت.....
۱۳۷	۶۲۳۶۶	۱۰۴۲۶۷	۳۹	۴	۰	۴۳	پردیس.....
۵۹	۱۶۶۰۶	۱۵۴۶۲	۲۱	۲۲	۱	۴۴	پرند.....
۵۶	۱۵۹۲۵	۳۹۰۲۴	۲۰	۵	۰	۲۵	پیشوا.....
۳۷۶۵۶	۶۷۰۶۶۴۳	۱۳۹۳۴۰۳	۴۴۵۱	۳۰	۲۰	۴۵۰۱	تهران.....
۱۲	۱۶۴۳	۲۰۳۱	۲	۱	۵	۸	جوادآباد.....
۱۱۶	۲۲۵۸۱	۱۷۷۳۹	۳۷	۳	۱۳	۵۳	چهاردانگه.....
۲۵۳	۲۷۲۲۶	۱۹۵۳۵	۴۳	۱۸	۱۰	۷۱	حسن آباد.....
۲۱۵	۵۳۶۱۹	۱۲۰۵۹۷	۱۲۳	۱۵	۷	۱۴۵	دماوند.....
۲۴۳	۴۵۶۷۳	۱۹۹۳۳	۱۰۵	۷	۱	۱۱۳	رباطکریم.....
۹۷	۳۰۱۳۹	۷۱۱۷۲	۲۴	۴	۴	۳۲	رودهن.....
۵۸	۹۲۳۲	۴۳۹۴	۱۹	۴	۰	۲۳	شاهدشهر.....
۶۴	۱۴۲۰۶	۴۳۷۸۳	۱۲	۲	۳	۱۷	شریف آباد.....

۲۳- پروانه‌های احداث ساختمان برحسب تعداد طبقات، مساحت زمین، زیربنا و تعداد واحد مسکونی پیش‌بینی شده در آن‌ها در نقاط شهری استان تهران: نیمه‌ی اول ۱۳۹۴ (دنباله)

تعداد واحد مسکونی	مساحت زیربنا (مترمربع)	مساحت زمین (مترمربع)	تعداد پروانه احداث ساختمان بر حسب طبقه				شهر
			۳ طبقه و بیش‌تر	۲ طبقه	۱ طبقه	جمع	
۱۶	۴۰۲۲	۲۵۲۱	۷	۱	۰	۸	شمشک.....
۷۲۲	۱۲۴۳۱۳	۴۶۱۵۸	۱۳۸	۱۰	۲	۱۵۰	شهریار.....
۱۶۳	۲۱۸۱۴	۱۰۶۲۱	۸۱	۱	۱	۸۳	صالحیه.....
۲۷	۴۴۸۹	۲۵۵۱	۱۰	۷	۰	۱۷	صباشهر.....
۱۴۹	۴۲۹۳۲	۷۴۳۱۱	۵۱	۱۷	۱۱	۷۹	صفادشت.....
۱۳۸	۲۱۶۸۶	۱۳۳۶۳	۳۱	۵	۲	۳۸	فردوسیه.....
۶	۸۴۹	۴۵۲	۳	۰	۰	۳	فرون اباد.....
۴۱	۱۱۳۰۶	۱۷۸۰۱	۲۷	۰	۰	۲۷	فشم.....
۱۰۲	۱۵۱۲۱	۸۴۱۷	۲۷	۱۰	۱	۳۸	فیروزکوه.....
۴۱۱	۱۱۴۶۶۱	۸۱۵۱۹	۱۱۵	۶	۱۷	۱۳۸	قدس.....
۳۳۳	۴۱۲۲۵	۱۴۷۱۰	۸۷	۰	۱	۸۸	قرچک.....
۷۲	۳۶۸۵۰	۶۶۸۷۲	۲۰	۲	۷	۲۹	کهریزک.....
۳۵	۶۵۲۶	۱۵۵۵۶	۱۱	۱۸	۲	۳۱	کیلان.....
۲۵۷	۵۸۹۸۷	۳۰۶۳۲	۸۳	۲۰	۱۱	۱۱۴	گلستان.....
۵۰	۸۸۹۶	۱۲۹۶۴	۲۱	۰	۰	۲۱	لواسان.....
۱۹۷	۳۵۹۰۴	۲۰۹۳۵	۴۰	۲۵	۴	۶۹	ملارد.....
۲۳۸	۲۸۷۶۳	۱۶۱۴۷	۱۴۸	۰	۰	۱۴۸	نسیم شهر.....
۹۷	۱۲۱۲۹	۹۲۹۳	۳۱	۲۸	۱	۶۰	نصیرشهر.....
۴۵	۵۷۰۲	۳۵۸۹	۱۳	۵	۵	۲۳	وحیدیه.....
۳۶۵	۶۴۰۶۰	۲۷۷۸۸	۸۳	۱۸	۱۰	۱۱۱	ورامین.....

۲۴- پروانه‌های احداث ساختمان برحسب تعداد طبقات، مساحت زمین، زیربنا و تعداد واحد مسکونی پیش‌بینی شده در آن‌ها در نقاط شهری استان چهارمحال و بختیاری: نیمه‌ی اول ۱۳۹۴

تعداد واحد مسکونی	مساحت زیربنا (مترمربع)	مساحت زمین (مترمربع)	تعداد پروانه احداث ساختمان بر حسب طبقه				شهر
			۳ طبقه و بیش‌تر	۲ طبقه	۱ طبقه	جمع	
۲۳۲۲	۳۶۵۰۵۴	۲۷۲۸۲۸	۳۷۹	۴۷۸	۳۶۵	۱۲۲۲	استان.....
۵۹	۷۰۴۹	۶۹۱۷	۴	۱۸	۱۳	۳۵	آلونی.....
۴۲	۴۹۱۶	۶۴۲۴	۱	۹	۲۴	۳۴	اردل.....
۴۴	۵۱۳۲	۵۸۶۹	۵	۱۴	۹	۲۸	باباحیدر.....
۲	۱۹۹	۲۰۰	۰	۱	۰	۱	بازفت.....
۲۶۲	۴۱۶۳۲	۲۲۲۵۷	۲۷	۴۷	۱۳	۸۷	بروجن.....
۲۸	۳۹۴۵	۷۶۹۹	۰	۲	۲۲	۲۴	بلداجی.....
۲۸	۳۴۸۱	۴۵۶۷	۱	۷	۱۱	۱۹	بن.....
۲۲	۲۳۱۱	۲۶۳۷	۱	۸	۴	۱۳	پردنجان.....
۲۴	۲۸۱۰	۳۶۳۵	۰	۸	۸	۱۶	جونقان.....
۱۵	۱۳۷۰	۲۰۳۸	۱	۳	۷	۱۱	چلگرد.....
۵	۵۳۴	۷۶۳	۰	۲	۱	۳	چلیچه.....
۸	۱۰۷۶	۲۰۰۰	۰	۳	۵	۸	دستنا.....
۹	۱۳۳۹	۱۸۴۳	۰	۳	۶	۹	دشتک.....
۸۹	۱۳۵۲۱	۱۰۶۲۸	۱۸	۱۹	۶	۴۳	سامان.....
۱۳	۱۸۴۶	۲۷۳۱	۰	۵	۴	۹	سفیددشت.....
۸۱	۹۶۴۸	۱۶۶۶۵	۲	۳۲	۱۶	۵۰	سودجان.....
۵۳	۵۶۶۹	۶۴۲۶	۲	۱۷	۱۴	۳۳	سورشجان.....
۳۱	۳۳۱۲	۵۰۷۷	۰	۷	۱۷	۲۴	شلمزار.....
۸۰۷	۱۵۲۳۰۴	۶۶۵۴۵	۲۶۳	۴۷	۲۷	۳۳۷	شهرکرد.....
۱۶	۲۲۱۰	۳۲۹۸	۰	۴	۸	۱۲	طاقانک.....
۱۵۱	۲۱۹۵۶	۱۵۷۵۲	۲۶	۴۰	۲۱	۸۷	فارسان.....
۸۱	۱۰۷۶۹	۱۱۹۰۷	۱	۲۹	۲۱	۵۱	فراادبنه.....
۸۸	۲۲۳۲۰	۱۴۱۹۱	۱۲	۲۷	۱۱	۵۰	فرخ شهر.....
۱۴	۱۳۴۹	۱۸۳۱	۰	۵	۴	۹	کاج.....

۲۴- پروانه‌های احداث ساختمان برحسب تعداد طبقات، مساحت زمین، زیربنا و تعداد واحد مسکونی پیش‌بینی شده در آنها در نقاط شهری استان چهارمحال و بختیاری: نیمه‌ی اول ۱۳۹۴ (دنباله)

تعداد واحد مسکونی	مساحت زیربنا (مترمربع)	مساحت زمین (مترمربع)	تعداد پروانه احداث ساختمان بر حسب طبقه				شهر
			جمع	۱ طبقه	۲ طبقه	۳ طبقه و بیش‌تر	
۳۲	۴۰۹۲	۳۳۹۷	۱۷	۳	۱۳	۱	کیان.....
۳۸	۵۵۲۴	۵۲۳۹	۲۷	۱۲	۷	۸	گندمان.....
۲۲	۲۶۱۴	۲۷۷۷	۱۶	۹	۷	۰	گوجان.....
۲۰	۲۷۶۲	۵۹۱۹	۲۰	۲۰	۰	۰	گهرو.....
۸۱	۱۱۶۳۱	۱۳۱۶۵	۵۳	۱۳	۴۰	۰	لردگان.....
۱۳	۱۵۵۳	۱۷۶۷	۹	۴	۴	۱	مال خلیفه.....
۳	۴۷۵	۹۸۶	۲	۰	۲	۰	ناغان.....
۲۲	۲۷۹۲	۳۶۳۳	۱۳	۴	۹	۰	نافچ.....
۴۹	۵۰۴۵	۵۱۱۲	۲۹	۹	۲۰	۰	نقنه.....
۱۴	۱۸۶۸	۲۴۳۰	۱۰	۵	۵	۰	وردنجان.....
۲	۱۹۱	۱۵۰	۱	۰	۱	۰	هارونی.....
۵۴	۵۸۰۹	۶۳۵۳	۳۲	۱۴	۱۳	۵	هفشجان.....

مرکز آمار ایران

۲۵- پروانه‌های احداث ساختمان برحسب تعداد طبقات، مساحت زمین، زیربنا و تعداد واحد مسکونی پیش‌بینی شده در آن‌ها در نقاط شهری استان خراسان جنوبی: نیمه‌ی اول ۱۳۹۴

تعداد واحد مسکونی	مساحت زیربنا (مترمربع)	مساحت زمین (مترمربع)	تعداد پروانه احداث ساختمان بر حسب طبقه				شهر
			جمع	۱ طبقه	۲ طبقه	۳ طبقه و بیش‌تر	
۹۲۴	۱۵۶۴۸۴	۲۰۹۶۷۳	۵۹۱	۲۷۴	۲۰۸	۱۰۹	استان.....
۱۳	۱۴۵۴	۱۵۷۴	۷	۲	۴	۱	آرین شهر.....
۱۴	۱۷۸۳	۲۹۷۷	۱۲	۹	۳	۰	آیسک.....
۱	۱۲۰	۳۰۸	۱	۱	۰	۰	ارسک.....
۷	۷۷۸	۱۲۳۳	۶	۵	۱	۰	اسدیه.....
۸	۶۲۷	۶۹۸۰	۹	۹	۰	۰	اسفدن.....
۶۲	۱۱۱۹۲	۱۳۸۹۸	۳۵	۵	۲۹	۱	اسلامیه.....
۲۲	۳۳۰۹	۵۳۹۳	۲۴	۱۷	۷	۰	بشرویه.....
۳۷۸	۷۳۹۶۳	۳۴۵۳۸	۱۴۹	۱۷	۳۶	۹۶	بیرجند.....
۱۱	۱۳۰۸	۲۵۸۰	۱۰	۹	۱	۰	حاجی آباد.....
۲۸	۳۱۰۴	۳۳۰۵	۱۵	۲	۱۳	۰	خضری دشت بیاض.....
	۱۶۳	۷۲	۱	۰	۱	۰	دیپوک.....
۱	۶۰	۲۰۰	۱	۱	۰	۰	زهان.....
۱۰	۱۵۶۹	۱۸۲۹	۸	۴	۴	۰	سرایان.....
۱	۱۸۰	۸۰	۱	۰	۱	۰	سربیشه.....
۸	۹۵۶	۱۸۶۲	۸	۷	۱	۰	سه قلعه.....
۸۰	۱۴۴۸۰	۱۹۲۸۸	۶۷	۳۲	۳۵	۰	طیس.....
۶	۶۵۴	۹۰۵	۴	۲	۲	۰	طیس مسینا.....
۲	۲۸۴	۵۴۱	۲	۲	۰	۰	عشق آباد.....
۵۷	۱۴۰۹۷	۶۰۲۴۹	۴۶	۲۸	۱۶	۲	فردوس.....
۱۲۳	۱۹۲۵۹	۲۴۱۷۰	۱۱۳	۵۹	۴۵	۹	قائن.....
۵۳	۳۲۷۷	۱۳۷۰۵	۵۳	۵۳	۰	۰	گزیک.....
۳۱	۲۶۴۲	۳۳۲۶	۱۰	۳	۷	۰	مود.....
۴	۷۰۱	۹۷۷۸	۶	۵	۱	۰	نهبندان.....
۴	۵۲۴	۸۸۲	۳	۲	۱	۰	نیمیلوک.....

۲۶- پروانه‌های احداث ساختمان برحسب تعداد طبقات، مساحت زمین، زیربنا و تعداد واحد مسکونی پیش‌بینی شده در آن‌ها در نقاط شهری استان خراسان رضوی: نیمه‌ی اول ۱۳۹۴

تعداد واحد مسکونی	مساحت زیربنا (مترمربع)	مساحت زمین (مترمربع)	تعداد پروانه احداث ساختمان بر حسب طبقه				شهر
			۳ طبقه و بیش‌تر	۲ طبقه	۱ طبقه	جمع	
۷۳۰۰	۲۴۰۸۳۱۲	۱۳۵۹۶۶۷	۱۴۸۸	۵۴۸	۱۰۰۶	۳۰۴۲	استان.....
۵	۴۵۰	۱۱۴۶	۰	۰	۵	۵	احمدآبادصورت.....
۶	۴۱۰	۱۳۶۷	۰	۰	۶	۶	انابد.....
۱۹	۴۵۲۲	۳۹۱۷	۰	۸	۶	۱۴	باخرز.....
۴	۳۶۵	۶۶۵	۰	۱	۲	۳	بار.....
۱۸	۱۲۶۹	۲۱۵۷	۰	۱	۱۶	۱۷	بایک.....
۳۸	۴۹۸۳	۶۱۲۴	۰	۲۱	۳	۲۴	بجستان.....
۵۷	۱۳۶۵۲	۱۶۲۴۱	۳	۱۵	۶۵	۸۳	بردسکن.....
۳۸	۵۲۳۴	۱۴۶۲۹	۰	۵	۳۲	۳۷	بیدخت.....
۲۲	۳۶۶۱	۴۷۴۶	۲	۱۰	۵	۱۷	تایباد.....
۵۶	۱۰۳۱۸	۱۰۲۸۸	۷	۲۰	۲۲	۴۹	تریت جام.....
۱۲۸	۲۶۲۳۸	۱۹۸۶۴	۳۵	۲۲	۱۶	۷۳	تریت حیدریه.....
۲۵	۵۸۵۱	۸۰۹۹	۴	۱۳	۹	۲۶	جغتای.....
۱۵	۱۶۹۲	۳۵۷۹	۰	۳	۱۲	۱۵	جنگل.....
۱	۹۰	۱۵۰	۰	۰	۱	۱	چاپشلو.....
۲	۳۰۱	۳۳۰	۰	۲	۰	۲	چکنه.....
۱۲۴	۱۴۲۶۶	۱۵۱۸۹	۷	۴۰	۴۵	۹۲	چناران.....
۲۳	۲۴۰۹	۴۲۶۳	۰	۷	۱۲	۱۹	خرو.....
۳۵	۵۸۷۷	۱۰۱۵۸	۱	۱۷	۱۲	۳۰	خلیل آباد.....
۷۰	۱۲۲۰۰	۱۵۶۵۵	۸	۳۲	۴۰	۸۰	خواف.....
۲	۲۵۰	۴۵۴	۰	۰	۲	۲	داورزن.....
۷۰	۱۰۷۹۷	۲۰۵۶۰	۹	۸	۳۷	۵۴	درگز.....
۲۴	۲۶۴۹	۳۱۱۳	۵	۵	۷	۱۷	درود.....
۳۴	۴۰۸۶	۵۳۶۷	۰	۱۰	۲۲	۳۲	دولت آباد.....
۷	۴۷۳	۶۳۴	۰	۲	۳	۵	رباط سنگ.....

۲۶- پروانه‌های احداث ساختمان برحسب تعداد طبقات، مساحت زمین، زیربنا و تعداد واحد مسکونی پیش‌بینی شده در آن‌ها در نقاط شهری استان خراسان رضوی: نیمه‌ی اول ۱۳۹۴ (دنباله)

تعداد واحد مسکونی	مساحت زیربنا (مترمربع)	مساحت زمین (مترمربع)	تعداد پروانه احداث ساختمان بر حسب طبقه				شهر
			۳ طبقه و بیش‌تر	۲ طبقه	۱ طبقه	جمع	
۲۶	۲۹۲۳	۳۴۶۷	۱	۸	۱۱	۲۰	رشتخوار.....
۶	۳۸۸۴۲	۳۰۰۹۰۸	۲	۰	۶	۸	رضویه.....
۹	۶۷۴	۱۵۴۹	۰	۳	۴	۷	روداب.....
۷	۹۷۱	۹۸۴	۰	۴	۳	۷	ریوش.....
۱۰۳	۲۱۶۸۷	۱۵۶۵۴	۳۲	۱۸	۱۷	۶۷	سبزوار.....
۳۴	۴۲۲۱	۴۰۶۶	۲	۵	۱۹	۲۶	سرخس.....
۱۰	۱۱۱۲	۱۶۲۲	۱	۱	۸	۱۰	سفیدسنگ.....
۲۷	۲۵۵۰	۵۲۷۸	۰	۴	۲۱	۲۵	سلامی.....
۱۴	۱۲۶۶	۲۱۶۶	۰	۴	۹	۱۳	سلطان آباد.....
۳۵	۴۳۱۱	۷۷۷۷	۴	۱۱	۸	۲۳	سنگان.....
۲۱	۱۸۶۶	۵۳۳۴	۰	۱	۱۹	۲۰	شادمهر.....
۱۲۳	۲۵۴۶۴	۳۹۸۴۷	۲۶	۲۶	۲۵	۷۷	شاندیز.....
۱۲	۱۶۸۴	۱۹۳۶	۰	۵	۴	۹	ششتمد.....
۳	۶۱۷	۴۶۹	۰	۳	۰	۳	شهرآباد.....
۸	۸۱۹	۱۱۱۹	۱	۱	۴	۶	شهرزو.....
۱۲	۱۲۸۴	۱۵۰۲	۰	۵	۵	۱۰	صالح آباد.....
۶۵	۲۷۲۴۷	۲۵۵۲۷	۳۰	۹	۲	۴۱	طرقبه.....
۷	۱۰۶۲	۱۷۲۷	۱	۱	۷	۹	عشق آباد.....
۳۵	۳۱۳۸	۸۰۷۴	۰	۵	۲۶	۳۱	فرهادگرد.....
۳۳	۶۱۵۷	۸۹۲۲	۲	۹	۱۷	۲۸	فریمان.....
۲	۱۰۷۴	۲۱۲۸	۰	۲	۱	۳	فیروزه.....
۱۱۲	۱۷۲۳۳	۲۷۹۱۴	۰	۲۱	۸۸	۱۰۹	فیض آباد.....
۱۳	۱۱۲۵	۲۹۹۹	۰	۱	۱۱	۱۲	قاسم آباد.....
۱۷	۲۰۲۱	۲۶۷۰	۰	۸	۴	۱۲	قدمگاه.....
۱۰	۹۷۰	۲۰۵۲	۰	۴	۲	۶	قلندرآباد.....

۲۶- پروانه‌های احداث ساختمان بر حسب تعداد طبقات، مساحت زمین، زیربنا و تعداد واحد مسکونی پیش‌بینی شده در آن‌ها در نقاط شهری استان خراسان رضوی: نیمه‌ی اول ۱۳۹۴ (دنباله)

تعداد واحد مسکونی	مساحت زیربنا (مترمربع)	مساحت زمین (مترمربع)	تعداد پروانه احداث ساختمان بر حسب طبقه				شهر
			جمع	۱ طبقه	۲ طبقه	۳ طبقه و بیش‌تر	
۱۵۸	۲۲۴۰۴	۱۶۲۶۴	۲۷	۲۴	۳۳	۸۴	قوچان.....
۱۶	۲۴۸۵	۸۷۵۶	۰	۶	۹	۱۵	کاخک.....
۱۹	۴۱۶۹	۶۹۰۳	۲	۶	۴	۱۲	کاریز.....
۵۰	۱۰۳۷۵	۲۶۵۴۹	۱۰	۱۰	۳۹	۵۹	کاشمر.....
۷	۷۱۶	۱۳۶۶	۰	۱	۶	۷	کدکن.....
۲۱	۱۸۰۳	۱۶۴۲	۱	۸	۲	۱۱	کلات.....
۱۴	۱۲۹۵	۷۷۱۲۹	۰	۲	۱۱	۱۳	کندر.....
۳۰	۳۱۷۲	۵۲۵۴	۱	۹	۱۳	۲۳	گلمکان.....
۱۱۳	۱۱۸۵۸	۲۴۷۹۰	۹	۱۸	۲۱	۴۸	گناباد.....
۳	۴۳۴	۵۵۵	۰	۲	۱	۳	لطف آباد.....
۳	۲۵۶	۱۲۷۰	۰	۰	۳	۳	مزدآوند.....
۴۹۸۷	۱۹۸۰۹۶۱	۴۹۹۹۵۷	۱۱۹۲	۲۳	۷۵	۱۲۹۰	مشهد.....
۹	۱۰۴۷	۲۰۲۶	۰	۲	۵	۷	مشهدریزه.....
۱۴	۱۳۰۷	۲۷۴۳	۰	۴	۶	۱۰	ملک آباد.....
۱۰	۱۲۵۰	۲۳۷۲	۰	۲	۸	۱۰	نشتیفان.....
۲۱	۲۷۱۳	۳۵۷۰	۱	۵	۹	۱۵	نصرآباد.....
۲۶	۳۶۵۹	۶۵۴۳	۰	۴	۲۳	۲۷	نقاب.....
۳	۲۰۵	۶۷۰	۰	۰	۳	۳	نوخندان.....
۲۱۳	۵۴۱۴۲	۲۳۰۰۴	۶۲	۱۹	۱۹	۱۰۰	نیشابور.....
۱۴	۱۴۵۲	۳۴۹۰	۰	۲	۱۳	۱۵	نیل شهر.....
۲	۲۴۸	۴۰۸	۰	۰	۲	۲	یونسی.....



۲۷- پروانه‌های احداث ساختمان برحسب تعداد طبقات، مساحت زمین، زیربنا و تعداد واحد مسکونی پیش‌بینی شده در آن‌ها در نقاط شهری استان خراسان شمالی: نیمه‌ی اول ۱۳۹۴

تعداد واحد مسکونی	مساحت زیربنا (مترمربع)	مساحت زمین (مترمربع)	تعداد پروانه احداث ساختمان بر حسب طبقه				شهر
			جمع	۱ طبقه	۲ طبقه	۳ طبقه و بیش‌تر	
۱۳۳۶	۲۴۰۸۲۷	۲۹۳۷۴۵	۲۸۱	۱۷۷	۲۵۷	۷۱۵	استان.....
۸۶	۱۱۲۱۹	۱۰۹۷۶	۱۱	۲۳	۲۵	۵۹	آشخانه.....
۱	۸۶	۲۰۰	۰	۰	۱	۱	آوا.....
۸۷	۱۶۲۳۶	۱۴۶۷۸	۱۹	۱۹	۲۸	۶۶	اسفراین.....
۱۵	۲۰۷۶	۳۴۷۵	۰	۵	۱۰	۱۵	ایور.....
۷۱۰	۱۲۸۴۲۴	۷۰۲۶۵	۲۰۰	۲۷	۱۷	۲۴۴	بجنورد.....
۵	۵۵۸	۱۰۱۸	۰	۱	۴	۵	پیش قلعه.....
۵	۴۷۰	۱۲۵۲	۰	۲	۲	۴	تیتکانلو.....
۱۶	۲۹۴۲	۴۶۱۶	۲	۵	۶	۱۳	جاجرم.....
۴	۴۴۷	۱۲۳۶	۰	۲	۲	۴	حصار گرمخان.....
۴۹	۴۸۸۲	۱۱۴۶۱	۰	۱	۴۶	۴۷	درق.....
۷	۸۰۸	۲۹۳۱	۱	۱	۶	۸	راز.....
۱۲	۱۱۵۰	۲۳۴۸	۱	۳	۳	۷	زیارت.....
۱۱	۱۲۵۹	۳۳۶۴	۰	۲	۹	۱۱	سنخواست.....
۲۱	۲۵۰۳	۳۷۸۲	۱	۶	۱۲	۱۹	شوقان.....
۲۳۶	۵۵۰۷۶	۱۳۷۶۴۸	۴۰	۶۱	۳۶	۱۳۷	شیروان.....
۲۵	۲۴۲۶	۴۷۱۱	۰	۴	۲۱	۲۵	صفی آباد.....
۱۲	۱۷۹۷	۲۵۰۴	۲	۰	۱۰	۱۲	فاروج.....
۵	۳۵۲	۱۰۸۵	۰	۰	۵	۵	قاضی.....
۲۸	۸۰۴۶	۱۶۰۱۵	۴	۱۵	۱۳	۳۲	گرمه.....
۱	۷۰	۱۸۰	۰	۰	۱	۱	لوجلی.....

۲۸- پروانه‌های احداث ساختمان برحسب تعداد طبقات، مساحت زمین، زیربنا و تعداد واحد مسکونی پیش‌بینی شده در آن‌ها در نقاط شهری استان خوزستان: نیمه‌ی اول ۱۳۹۴

تعداد واحد مسکونی	مساحت زیربنا (مترمربع)	مساحت زمین (مترمربع)	تعداد پروانه احداث ساختمان بر حسب طبقه				شهر
			۳ طبقه و بیش‌تر	۲ طبقه	۱ طبقه	جمع	
۹۶۲۶	۱۴۷۶۳۲۷	۱۰۶۰۸۵۹	۷۶۹	۱۱۵۲	۱۹۷۰	۳۸۹۱	استان.....
۹۰۹	۱۱۲۵۱۴	۷۶۰۷۶	۸۳	۱۴۷	۱۵۲	۳۸۲	آبادان.....
۷	۱۰۶۲	۱۷۰۰	۰	۱	۶	۷	آبژدان.....
۳	۴۳۱	۷۱۸	۰	۰	۳	۳	آزادی.....
۱۴	۱۷۹۷	۳۲۰۵	۰	۰	۱۴	۱۴	آغاچاری.....
۱۰	۱۱۶۶	۲۲۰۴	۰	۱	۸	۹	ابوحمیظه.....
۲۰	۲۷۹۲	۳۵۳۸	۰	۵	۱۲	۱۷	اروندکنار.....
۳	۶۱۹	۱۰۶۱	۰	۰	۶	۶	الوان.....
۶	۹۲۱	۱۹۶۵	۰	۰	۶	۶	الهایی.....
۴۹	۶۹۱۸	۷۶۵۹	۴	۷	۲۶	۳۷	امیدیه.....
۲۱۳	۲۵۰۶۸	۲۶۵۷۴	۱۲	۲۸	۱۳۰	۱۷۰	اندیمشک.....
۴۵۱۵	۷۶۰۳۷۸	۲۸۷۵۰۸	۴۰۵	۳۰۶	۹۵	۸۰۶	اهواز.....
۵۴۷	۷۲۱۴۳	۶۰۵۸۳	۵۹	۶۷	۱۹۲	۳۱۸	ایذه.....
۳۳	۵۴۱۱	۶۱۶۷	۰	۱۰	۱۸	۲۸	باغ ملک.....
۴	۷۱۶	۶۱۲	۰	۱	۲	۳	بستان.....
۲۰۵	۲۵۲۰۶	۱۸۲۵۶	۲۲	۴۱	۱۹	۸۲	بندرامام خمینی.....
۲۵۱	۴۴۵۸۳	۳۲۷۷۲	۳۸	۳۵	۲۲	۹۵	بندرماهشهر.....
۳۳۳	۴۰۵۲۹	۴۰۷۴۵	۲۲	۸۵	۱۱۱	۲۱۸	بهبهان.....
۱۲	۱۷۲۱	۳۲۱۹	۰	۱	۱۱	۱۲	ترکالکی.....
۵۸	۷۰۷۱	۱۵۵۵۲	۰	۱	۵۹	۶۰	تشان.....
۷	۱۵۱۲	۱۶۳۸	۰	۲	۸	۱۰	جایزان.....
۱۸	۲۱۱۳	۳۷۷۳	۰	۰	۱۶	۱۶	جنت مکان.....
۵	۵۶۴	۱۱۳۰	۰	۰	۵	۵	چغامیش.....
۵	۶۲۸	۱۸۱۴	۰	۰	۳	۳	چمران.....
۱۱	۱۲۳۶	۲۳۳۱	۰	۰	۱۱	۱۱	چوبیده.....

۲۸- پروانه‌های احداث ساختمان برحسب تعداد طبقات، مساحت زمین، زیربنا و تعداد واحد مسکونی پیش‌بینی شده در آن‌ها در نقاط شهری استان خوزستان: نیمه‌ی اول ۱۳۹۴ (دنباله)

تعداد واحد مسکونی	مساحت زیربنا (مترمربع)	مساحت زمین (مترمربع)	تعداد پروانه احداث ساختمان بر حسب طبقه				شهر
			۳ طبقه و بیش‌تر	۲ طبقه	۱ طبقه	جمع	
۱۷	۲۵۲۳	۴۹۵۲	۰	۱	۱۵	۱۶	حر.....
۱	۱۲۹	۲۰۰	۰	۰	۱	۱	حسینیه.....
۶	۶۵۰	۱۱۹۲	۰	۰	۷	۷	حمزه.....
۱۰	۱۵۴۶	۲۲۸۳	۰	۲	۶	۸	حمیدیه.....
۲۴۳	۳۶۶۰۳	۳۹۸۵۹	۱۱	۴۶	۱۱۱	۱۶۸	خرمشهر.....
۳	۴۷۳	۱۰۶۷	۰	۰	۳	۳	خانفره.....
۳۳۹	۵۵۲۱۸	۸۶۶۳۹	۵۰	۴۵	۱۴۶	۲۴۱	دزفول.....
۶	۷۴۹	۱۱۷۲	۰	۲	۵	۷	دهدز.....
۴۷	۶۳۵۳	۱۰۳۴۶	۰	۹	۳۶	۴۵	رامشیر.....
۱۴۴	۲۰۶۹۵	۲۰۳۶۹	۶	۳۱	۶۲	۹۹	رامهرمز.....
۱	۱۳۷	۲۲۷	۰	۰	۱	۱	زهره.....
۱۳	۱۹۶۵	۲۰۴۱	۱	۲	۱۰	۱۳	سردشت.....
۳	۴۲۱	۲۷۶۹	۰	۰	۳	۳	سماله.....
۶۰	۹۷۳۴	۱۲۶۱۷	۰	۹	۴۰	۴۹	سوسنگرد.....
۱۶	۲۱۲۵	۱۳۲۰	۱	۶	۵	۱۲	سیاه منصور.....
۱۵	۲۳۷۲	۱۳۶۰	۱	۳	۲	۶	شادگان.....
۲	۴۴۲	۴۰۶	۰	۱	۱	۲	شاوور.....
۱۳	۱۶۸۳	۲۲۹۹	۰	۲	۱۰	۱۲	شرافت.....
۲۷	۳۲۹۰	۳۹۴۴	۰	۷	۲۱	۲۸	شمس آباد.....
۱۶۷	۲۲۸۵۱	۱۵۶۰۲	۷	۳۲	۱۸	۵۷	شوش.....
۱۶۰	۲۷۷۶۲	۱۵۲۲۹	۲۰	۳۰	۲۰	۷۰	شوشتر.....
۵	۸۶۶	۱۲۷۰	۰	۱	۵	۶	شهر امام.....
۲۱	۵۳۱۸	۱۰۳۰۴	۰	۲	۱۶	۱۸	شیبان.....
۱۲	۱۵۱۱	۳۱۹۵	۰	۰	۱۳	۱۳	صالح شهر.....
۴	۴۰۵	۶۵۳	۰	۰	۴	۴	صفی آباد.....

۲۸- پروانه‌های احداث ساختمان برحسب تعداد طبقات، مساحت زمین، زیربنا و تعداد واحد مسکونی پیش‌بینی شده در آن‌ها در نقاط شهری استان خوزستان: نیمه‌ی اول ۱۳۹۴ (دنباله)

تعداد واحد مسکونی	مساحت زیربنا (مترمربع)	مساحت زمین (مترمربع)	تعداد پروانه احداث ساختمان بر حسب طبقه				شهر
			۳ طبقه و بیش‌تر	۲ طبقه	۱ طبقه	جمع	
۱۹	۴۷۲۱	۲۴۵۷۹	۰	۰	۲۳	۲۳	صیدون.....
۵	۷۰۲	۱۵۸۲	۰	۰	۴	۴	فتح المبین.....
۳۸	۴۹۸۴	۵۳۹۵	۲	۷	۲۲	۳۱	قلعه تل.....
۱	۱۲۱	۲۹۹	۰	۰	۱	۱	قلعه خواجه.....
۲	۴۸۵	۵۳۳	۰	۱	۱	۲	کوت سیدنعم.....
۴۵۷	۷۱۵۵۴	۱۱۸۰۲۷	۴	۱۰۸	۲۰۳	۳۱۵	کوت عبدالله.....
۵۵	۷۰۴۱	۸۷۸۰	۲	۸	۳۲	۴۲	گتوند.....
۳	۴۴۲	۴۵۸	۰	۱	۱	۲	گوریه.....
۵۵	۶۶۹۰	۹۲۴۳	۰	۱۶	۲۶	۴۲	لالی.....
۱۸۰	۲۴۰۳۵	۵۶۸۵	۱۶	۵	۷	۲۸	مسجد سلیمان.....
۳	۴۶۶	۱۰۱۶	۰	۰	۳	۳	مشراگه.....
۷۹	۱۰۸۵۵	۱۳۲۴۷	۲	۱۲	۳۸	۵۲	ملائانی.....
۶	۵۷۳	۹۷۴	۰	۰	۶	۶	منصوریه.....
۲۷	۳۶۳۵	۵۱۹۵	۰	۳	۲۳	۲۶	میانرود.....
۱۱	۱۲۰۴	۱۸۲۹	۰	۰	۱۱	۱۱	میداود.....
۳۳	۵۱۰۴	۷۴۶۷	۰	۳	۳۰	۳۳	مینوشهر.....
۱	۱۲۰	۲۰۰	۰	۰	۱	۱	ویس.....
۲۴	۲۶۴۰	۲۹۳۵	۰	۹	۸	۱۷	هفتگل.....
۳۲	۴۳۱۵	۶۲۴۸	۱	۱۰	۱۲	۲۳	هندیجان.....
۲۲	۳۷۲۰	۵۰۵۲	۰	۰	۲۲	۲۲	هویره.....

۲۹- پروانه‌های احداث ساختمان برحسب تعداد طبقات، مساحت زمین، زیربنا و تعداد واحد مسکونی پیش‌بینی شده در آن‌ها در نقاط شهری استان زنجان: نیمه‌ی اول ۱۳۹۴

تعداد واحد مسکونی	مساحت زیربنا (مترمربع)	مساحت زمین (مترمربع)	تعداد پروانه احداث ساختمان بر حسب طبقه				شهر
			۳ طبقه و بیش‌تر	۲ طبقه	۱ طبقه	جمع	
۱۵۲۴	۲۷۹۶۶۳	۱۹۰۵۹۰	۳۷۳	۲۲۷	۲۵۶	۸۵۶	استان.....
۱۹	۳۲۴۷	۳۵۵۹	۲	۸	۵	۱۵	آب بر.....
۱۷۱	۳۲۰۴۶	۱۸۳۵۶	۴۱	۲۰	۳۷	۹۸	ابهر.....
۴	۳۷۰	۱۵۵۳	۰	۰	۴	۴	ارمغانخانه.....
۵	۵۸۳	۹۴۳	۰	۱	۴	۵	چورزق.....
۴	۳۵۹	۶۹۶	۰	۱	۲	۳	حلب.....
۱۷۸	۲۲۳۹۳	۲۸۸۰۰	۲۷	۳۲	۵۸	۱۱۷	خرمدره.....
۲۲	۳۲۳۸	۳۸۲۸	۰	۸	۹	۱۷	دندی.....
۱۸	۲۲۱۵	۲۳۷۷	۳	۴	۴	۱۱	زرین آباد.....
۱۲	۲۰۹۷	۲۶۰۸	۰	۶	۸	۱۴	زرین رود.....
۷۹۱	۱۶۹۵۵۸	۸۳۷۵۸	۲۶۹	۷۲	۲۰	۳۶۱	زنجان.....
۱۴	۱۷۸۰	۳۸۶۴	۰	۰	۱۴	۱۴	سجاس.....
۴۵	۶۰۰۴	۵۷۸۱	۶	۸	۱۰	۲۴	سلطانیه.....
۵	۸۵۶	۸۷۷	۱	۲	۱	۴	سهرورد.....
۲۰	۳۱۲۰	۴۴۲۴	۰	۶	۱۲	۱۸	صایین قلعه.....
۱۵۴	۲۴۹۷۷	۱۹۷۵۲	۱۹	۴۳	۴۷	۱۰۹	قیدار.....
۱۲	۱۳۸۸	۱۵۸۳	۱	۱	۸	۱۰	کرسف.....
۲	۳۳۷	۱۳۲۹	۰	۰	۳	۳	ماه نشان.....
۱	۷۰	۲۵۷	۰	۰	۱	۱	نوربهار.....
۴۷	۵۰۲۵	۶۲۴۵	۴	۱۵	۹	۲۸	هیدج.....

۳۰- پروانه‌های احداث ساختمان برحسب تعداد طبقات، مساحت زمین، زیربنا و تعداد واحد مسکونی پیش‌بینی شده در آن‌ها در نقاط شهری استان سمنان: نیمه‌ی اول ۱۳۹۴

تعداد واحد مسکونی	مساحت زیربنا (مترمربع)	مساحت زمین (مترمربع)	تعداد پروانه احداث ساختمان بر حسب طبقه				شهر
			۳ طبقه و بیش‌تر	۲ طبقه	۱ طبقه	جمع	
۱۳۴۴	۲۹۳۱۱۳	۱۹۸۸۰۴	۲۵۲	۲۲۸	۱۵۰	۶۳۰	استان.....
۳	۶۶۴	۱۱۴۶	۱	۰	۴	۵	آرادان.....
۱۰	۲۸۳۴	۴۹۵۰	۱	۰	۱۱	۱۲	امیریه.....
۲۱	۵۱۶۱	۶۱۲۲	۳	۷	۹	۱۹	ایوانکی.....
۱	۱۲۲	۲۹۸۰	۰	۱	۱	۲	بسطام.....
۶	۷۲۲	۱۹۰۴	۰	۰	۶	۶	بیارجمند.....
۸۹	۲۲۵۰۸	۱۶۰۲۴	۲۱	۲۳	۱۱	۵۵	دامغان.....
۵	۷۲۷	۹۴۵	۰	۱	۲	۳	درجزین.....
۱۳	۱۶۶۴	۲۸۹۱	۱	۴	۶	۱۱	دیباچ.....
۱۴	۲۲۲۸	۱۹۰۹	۱	۵	۷	۱۳	رودیان.....
۳۲	۳۹۳۰	۴۹۶۷	۰	۳	۱	۴	سرخه.....
۳۶۷	۱۰۵۱۶۹	۵۰۳۶۰	۸۶	۴۵	۱۲	۱۴۳	سمنان.....
۴۹۴	۹۳۳۴۷	۵۴۱۱۵	۹۲	۷۲	۱۷	۱۸۱	شاهرود.....
۱۱۴	۱۸۵۵۶	۱۸۴۳۹	۱۹	۱۸	۱۰	۴۷	شهمیرزاد.....
۳۲	۳۵۸۴	۵۲۸۸	۰	۱۳	۱۳	۲۶	کلاته.....
۷	۱۸۹۳	۳۱۷۸	۰	۵	۴	۹	کلاته خیج.....
۸۲	۱۹۷۵۶	۱۴۸۶۶	۱۳	۱۸	۳۰	۶۱	گرمسار.....
۶	۱۰۴۰	۵۴۱	۳	۰	۰	۳	مجن.....
۴۱	۶۴۹۴	۵۸۹۶	۹	۱۰	۳	۲۲	مهدئ شهر.....
۷	۲۷۱۴	۲۲۸۳	۲	۳	۳	۸	میامی.....

۳۱- پروانه‌های احداث ساختمان برحسب تعداد طبقات، مساحت زمین، زیربنا و تعداد واحد مسکونی پیش‌بینی شده در آن‌ها در نقاط شهری استان سیستان و بلوچستان: نیمه‌ی اول ۱۳۹۴

تعداد واحد مسکونی	مساحت زیربنا (مترمربع)	مساحت زمین (مترمربع)	تعداد پروانه احداث ساختمان بر حسب طبقه				شهر
			۳ طبقه و بیش‌تر	۲ طبقه	۱ طبقه	جمع	
۱۹۹۲	۳۱۹۸۳۹	۳۳۵۳۵۶	۲۲۷	۳۰۹	۶۷۷	۱۰۱۳	استان.....
۲	۱۵۰۲	۷۵۵۳	۰	۰	۳	۳	ادیمی.....
۷	۵۳۵	۳۱۰۰	۰	۰	۱۰	۱۰	اسپکه.....
۱۲۹	۲۴۲۷۲	۲۷۶۹۳	۱۴	۱۴	۴۸	۷۶	ایران‌شهر.....
۲۲	۲۱۵۲	۳۹۴۵	۰	۱	۱۷	۱۸	بمپور.....
۲	۳۰۸	۲۷۱۵	۰	۰	۲	۲	بنت.....
۳	۲۹۶	۸۵۶	۰	۰	۳	۳	جالق.....
۳۸۶	۶۰۹۳۵	۳۶۰۵۶	۶۱	۵۹	۹	۱۲۹	چاه بهار.....
۳۳	۴۲۹۸	۹۱۲۱	۱	۱	۳۱	۳۳	خاش.....
۱	۶۰	۳۰۰	۰	۰	۱	۱	دوست محمد.....
۲	۳۰۰	۶۰۰	۰	۰	۲	۲	راسک.....
۹۱	۱۶۴۸۹	۱۸۵۹۸	۲	۲۱	۵۴	۷۷	زابل.....
۹	۱۴۵۸	۶۶۳۲	۰	۰	۹	۹	زابلی.....
۱۱۳۲	۱۸۲۷۲۲	۱۷۷۹۷۵	۱۴۳	۱۶۷	۱۹۷	۵۰۷	زاهدان.....
۶	۱۴۱۶	۱۲۳۴	۱	۵	۵	۱۱	زهک.....
۳۶	۵۹۹۷	۶۰۰۴	۱	۱۵	۸	۲۴	سراوان.....
۱۲	۲۴۲۶	۳۲۲۴	۰	۴	۷	۱۱	سوران.....
۳	۳۰۱	۴۴۰	۰	۰	۲	۲	شهرک علی اکبر.....
۲۲	۳۱۹۹	۴۸۰۴	۰	۵	۱۱	۱۶	فnoch.....
۶	۷۲۲	۴۵۵۲	۰	۱	۵	۶	قصرقند.....
۱۶	۲۱۲۲	۲۳۹۴	۳	۳	۵	۱۱	کنارک.....
۲	۱۲۰	۶۷۷	۰	۰	۲	۲	گشت.....
۳	۳۱۱	۱۲۷۱	۰	۰	۵	۵	گلمورتی.....
۱۳	۱۰۲۹	۵۰۵۹	۰	۰	۱۵	۱۵	محمدان.....
۴	۶۰۲	۸۳۲	۰	۰	۴	۴	محمدآباد.....

۳۱- پروانه‌های احداث ساختمان برحسب تعداد طبقات، مساحت زمین، زیربنا و تعداد واحد مسکونی پیش‌بینی شده در آن‌ها در نقاط شهری استان سیستان و بلوچستان: نیمه‌ی اول ۱۳۹۴ (دنباله)

تعداد واحد مسکونی	مساحت زیربنا (مترمربع)	مساحت زمین (مترمربع)	تعداد پروانه احداث ساختمان بر حسب طبقه				شهر
			۳ طبقه و بیش‌تر	۲ طبقه	۱ طبقه	جمع	
۱۸	۲۷۲۲	۴۳۳۵	۰	۵	۹	۱۴	محمدی.....
۳	۲۵۲	۵۸۲	۰	۰	۳	۳	میرجاوه.....
۲	۱۲۳	۶۰۰	۰	۰	۲	۲	نصرت آباد.....
۸	۱۰۷۰	۲۱۳۸	۰	۰	۸	۸	نوک آباد.....
۱۹	۲۱۰۰	۲۰۶۴	۱	۸	۰	۹	نیک شهر.....

مرکز آمار ایران



۳۲- پروانه‌های احداث ساختمان برحسب تعداد طبقات، مساحت زمین، زیربنا و تعداد واحد مسکونی پیش‌بینی شده در آن‌ها در نقاط شهری استان فارس: نیمه‌ی اول ۱۳۹۴

تعداد واحد مسکونی	مساحت زیربنا (مترمربع)	مساحت زمین (مترمربع)	تعداد پروانه احداث ساختمان بر حسب طبقه				شهر
			۳ طبقه و بیش‌تر	۲ طبقه	۱ طبقه	جمع	
۱۳۹۰۰	۲۴۷۲۳۴۱	۱۷۶۰۶۸۶	۱۶۴۶	۱۴۱۴	۲۳۵۷	۵۴۱۷	استان.....
۲۲۴	۳۸۹۲۲	۳۱۱۸۰	۲۲	۴۱	۳۹	۱۰۲	آباده.....
۱۵	۱۹۲۷	۲۷۴۹	۰	۴	۱۰	۱۴	آباده طشک.....
۳۶	۵۸۹۳	۴۶۴۶	۵	۹	۵	۱۹	اردکان.....
۳۵	۶۶۰۲	۱۳۵۳۲	۱	۸	۲۱	۳۰	ارسنجان.....
۹۶	۱۷۴۵۰	۱۶۲۳۶	۲	۲۷	۴۶	۷۵	استهبان.....
۱۱	۲۰۲۷	۵۲۱۲	۱	۰	۸	۹	اسیر.....
۵۶	۱۲۹۱۹	۱۴۹۶۴	۶	۸	۳۱	۴۵	اشکنان.....
۳	۳۲۶	۷۵۳	۰	۰	۳	۳	افزر.....
۱۱۷	۲۰۱۲۰	۱۵۴۰۰	۱۷	۴۲	۹	۶۸	اقلید.....
۹	۱۰۷۶	۱۹۸۲	۲	۰	۵	۷	امام شهر.....
۹۵	۱۵۴۳۸	۱۲۸۶۰	۶	۶	۲۲	۳۴	اوز.....
۷	۷۱۵	۳۱۴۳	۰	۰	۷	۷	اهل.....
۱۱	۱۳۵۲	۲۷۰۶	۰	۰	۱۱	۱۱	ایج.....
۴	۶۸۲	۱۳۶۱	۰	۰	۴	۴	ایزدخواست.....
۴۵	۶۷۷۰	۸۷۲۲	۳	۶	۳۰	۳۹	باب انار.....
۲۴	۳۳۹۰	۴۱۴۶	۱	۶	۱۵	۲۲	بالاده.....
۲۸	۴۱۳۸	۹۷۵۸	۰	۰	۲۸	۲۸	بنارویه.....
۳۷	۵۶۶۱	۸۷۴۵	۰	۸	۲۴	۳۲	بوانات.....
۱۰	۱۸۰۳	۲۹۹۶	۰	۱	۹	۱۰	بهمن.....
۴۸	۹۰۹۲	۱۷۶۱۶	۱	۷	۴۳	۵۱	بیرم.....
۴۰	۶۵۲۳	۶۰۶۴	۲	۱۱	۱۸	۳۱	بیضا.....
۲۷	۴۷۷۸	۷۰۶۵	۲	۱	۲۳	۲۶	جنت شهر.....
۲۲	۳۳۷۷	۸۳۶۳	۰	۲	۲۳	۲۵	جویم.....
۵۰۹	۹۱۳۸۸	۶۰۸۸۳	۸۲	۷۴	۷۷	۲۳۳	چهرم.....

۳۲- پروانه‌های احداث ساختمان برحسب تعداد طبقات، مساحت زمین، زیربنا و تعداد واحد مسکونی پیش‌بینی شده در آن‌ها در نقاط شهری استان فارس: نیمه‌ی اول ۱۳۹۴ (دنباله)

تعداد واحد مسکونی	مساحت زیربنا (مترمربع)	مساحت زمین (مترمربع)	تعداد پروانه احداث ساختمان بر حسب طبقه				شهر
			۳ طبقه و بیش‌تر	۲ طبقه	۱ طبقه	جمع	
۳۹	۵۷۶۵	۸۶۶۷	۱	۵	۳۰	۳۶	حاجی آباد.....
۳۵	۵۱۸۹	۱۱۱۴۶	۰	۴	۳۱	۳۵	حسامی.....
۸	۹۳۲	۱۴۲۰	۰	۰	۷	۷	خانه زنیان.....
۱۱	۱۵۳۱	۲۸۷۳	۰	۱	۸	۹	خانیمن.....
۱۱	۱۴۰۲	۳۶۸۸	۰	۱	۱۰	۱۱	خاوران.....
۸۸	۱۲۴۳۳	۱۸۷۵۶	۲	۱۳	۶۱	۷۶	خرامه.....
۲۸	۴۴۲۲	۸۵۰۷	۲	۱	۲۰	۲۳	خشت.....
۴۳	۹۷۳۱	۱۴۸۹۶	۱	۱۳	۱۴	۲۸	خنج.....
۲۵	۷۰۳۲	۶۶۵۱	۴	۷	۱۳	۲۴	خور.....
۹	۱۳۰۹	۳۰۸۶	۰	۰	۹	۹	خوزی.....
۱۵	۲۲۳۱	۴۰۴۸	۰	۰	۱۵	۱۵	خومه زار.....
۹۷	۱۹۶۷۶	۲۲۲۱۸	۱۴	۴۴	۲۰	۷۸	داراب.....
۱۰	۱۷۹۴	۲۲۳۴	۰	۳	۶	۹	داریان.....
۳۱	۳۷۸۰	۹۲۳۰	۰	۲	۲۸	۳۰	دبیران.....
۱۳	۱۹۷۴	۲۶۲۹	۰	۴	۶	۱۰	دژکرد.....
۵	۵۳۸	۱۲۴۳	۰	۰	۶	۶	دوبرجی.....
۱	۱۴۵	۲۸۵	۰	۰	۱	۱	دوزه.....
۱۱	۱۵۴۷	۵۹۰۶	۰	۱	۹	۱۰	دهرم.....
۱۱	۱۵۷۷	۲۳۳۰	۰	۲	۷	۹	رامجرد.....
۲۲	۲۸۶۶	۴۴۲۶	۰	۰	۲۳	۲۳	رونیز.....
۷	۸۸۹	۱۸۱۶	۰	۰	۷	۷	زاهدشهر.....
۳۷	۵۲۵۸	۱۰۰۷۵	۲	۱۳	۱۰	۲۵	زرقان.....
۱۰	۲۵۱۸	۳۹۳۷	۰	۵	۷	۱۲	سده.....
۵۸	۱۰۵۹۱	۱۱۷۶۵	۳	۱۱	۲۹	۴۳	سروستان.....
۲۰	۳۲۷۷	۳۲۱۰	۱	۴	۱۰	۱۵	سعادت شهر.....

۳۲- پروانه‌های احداث ساختمان برحسب تعداد طبقات، مساحت زمین، زیربنا و تعداد واحد مسکونی پیش‌بینی شده در آن‌ها در نقاط شهری استان فارس: نیمه‌ی اول ۱۳۹۴ (دنباله)

تعداد واحد مسکونی	مساحت زیربنا (مترمربع)	مساحت زمین (مترمربع)	تعداد پروانه احداث ساختمان بر حسب طبقه				شهر
			جمع	۱ طبقه	۲ طبقه	۳ طبقه و بیش‌تر	
۲	۱۹۴	۵۲۴	۰	۰	۲	۲	سلطان شهر.....
۲	۳۱۸	۴۸۷	۰	۱	۲	۳	سورمق.....
۲۳	۳۵۵۶	۴۰۳۱	۲	۱۰	۶	۱۸	سیدان.....
۴	۵۶۷	۱۲۱۰	۰	۰	۵	۵	ششده.....
۲۸	۳۶۱۱	۱۰۰۸۰	۰	۱	۲۷	۲۸	شهرپیر.....
۸۹۱	۱۸۳۱۶۵	۲۰۵۳۲۵	۲۶۴	۷۱	۲۵	۳۶۰	شهرصدرا.....
۷۶۳۰	۱۳۶۱۰۵۰	۵۱۰۹۹۲	۱۰۰۱	۳۸۰	۱۷۶	۱۵۵۷	شیراز.....
۱۳	۱۸۴۹	۳۱۸۲	۰	۲	۱۰	۱۲	صفاد.....
۴۹	۷۹۹۰	۱۲۱۶۹	۳	۳	۳۵	۴۱	صفاشهر.....
۱۶	۲۰۷۵	۴۹۵۷	۰	۰	۱۶	۱۶	علامرودشت.....
۱۱	۱۷۵۲	۳۹۳۷	۰	۲	۷	۹	عمادده.....
۸	۷۳۴	۱۷۱۷	۰	۰	۸	۸	فدامی.....
۵۹	۸۹۵۱	۱۸۸۲۸	۱	۲	۵۹	۶۲	فراشبند.....
۳۴۵	۵۲۱۷۱	۴۶۲۹۶	۱۶	۳۷	۱۲۵	۱۷۸	فسا.....
۳۴۶	۶۰۲۲۷	۵۵۰۱۹	۱۹	۸۵	۶۴	۱۶۸	فیروزآباد.....
۱۵	۳۲۹۹	۳۸۷۸	۱	۳	۱۲	۱۶	قادرآباد.....
۵۰	۷۵۲۷	۱۲۱۴۹	۰	۳	۴۸	۵۱	قایمیه.....
۹	۱۱۵۵	۳۴۰۸	۰	۰	۹	۹	قره بلاغ.....
۴	۷۵۰	۱۰۴۹	۰	۰	۴	۴	قطب آباد.....
۱۵	۱۹۹۱	۳۸۸۴	۰	۱	۱۴	۱۵	قطرویه.....
۲۲	۳۱۷۳	۴۷۹۹	۲	۳	۱۵	۲۰	قیر.....
۹	۱۲۵۸	۲۲۴۱	۰	۱	۸	۹	کارزین (فتح آباد).....
۴۵۹	۸۸۰۲۷	۵۴۴۲۳	۵۵	۸۲	۳۷	۱۷۴	کازرون.....
۱	۲۷۳	۲۴۶	۰	۱	۰	۱	کامفیروز.....
۱۰	۱۴۸۷	۲۳۴۶	۰	۲	۸	۱۰	کره ای.....

۳- پروانه‌های احداث ساختمان برحسب تعداد طبقات، مساحت زمین، زیربنا و تعداد واحد مسکونی پیش‌بینی شده در آن‌ها در نقاط شهری استان فارس: نیمه‌ی اول ۱۳۹۴ (دنباله)

تعداد واحد مسکونی	مساحت زیربنا (مترمربع)	مساحت زمین (مترمربع)	تعداد پروانه احداث ساختمان بر حسب طبقه				شهر
			۳ طبقه و بیش‌تر	۲ طبقه	۱ طبقه	جمع	
۳	۳۸۹	۷۲۷	۰	۰	۳	۳	کنار تخته.....
۱۰۷	۱۹۱۰۸	۲۵۵۹۳	۲	۲۰	۶۵	۸۷	کوار.....
۱۱	۲۲۱۲	۳۷۸۹	۰	۰	۱۱	۱۱	کوپن.....
۲	۲۳۵	۵۰۰	۰	۰	۲	۲	کوهنجان.....
۱۴۹	۲۷۳۶۰	۲۹۱۳۴	۷	۶۱	۳۴	۱۰۲	گراش.....
۱۱۶	۱۹۶۶۴	۳۵۷۳۳	۲	۲۳	۷۴	۹۹	گله دار.....
۳۱۵	۶۵۴۵۱	۴۸۸۷۸	۲۲	۲۷	۹۲	۱۴۱	لار.....
۲۱۶	۳۲۷۲۶	۶۳۶۷۷	۱۱	۲۹	۱۰۲	۱۴۲	لامرد.....
۱۵	۲۱۲۸	۲۵۹۰	۰	۴	۶	۱۰	لپویی.....
۲۸	۵۹۲۹	۹۳۴۴	۱	۰	۲۷	۲۸	لطیفی.....
۲	۲۰۸	۵۷۵	۰	۰	۲	۲	مادر سلیمان.....
۱۹	۲۶۵۵	۴۹۱۱	۰	۰	۱۹	۱۹	مبارک آباد دیز.....
۳۳۲	۵۳۹۷۵	۳۴۰۷۳	۳۴	۸۱	۴۰	۱۵۵	مرودشت.....
۱۲	۱۴۲۴	۲۵۴۹	۰	۰	۱۲	۱۲	مزایجان.....
۸	۱۱۷۰	۳۰۱۷	۰	۰	۹	۹	مشکان.....
۲۲	۴۰۷۴	۵۳۷۵	۱	۶	۱۳	۲۰	مصیری.....
۷۸	۱۴۶۵۰	۲۲۸۱۲	۵	۷	۶۲	۷۴	مهر.....
۷	۸۲۹	۱۶۴۵	۰	۱	۶	۷	میان شهر.....
۴۱	۵۸۷۲	۱۱۷۹۹	۰	۴	۳۸	۴۲	میمند.....
۱	۱۳۷	۲۶۱	۰	۰	۱	۱	نوبندگان.....
۱۲	۱۷۰۱	۵۱۱۸	۰	۰	۱۳	۱۳	نوجین.....
۱	۱۵۰	۳۰۰	۰	۰	۱	۱	نودان.....
۶۳	۱۳۳۲۴	۱۴۸۴۵	۴	۷	۳۳	۴۴	نورآباد.....
۱۲۲	۲۲۶۸۵	۲۸۰۴۰	۱۰	۵۱	۴۵	۱۰۶	نی ریز.....
۲۲	۳۲۳۹	۸۵۹۹	۰	۰	۲۲	۲۲	وراوی.....
۲۱	۳۱۲۰	۳۴۹۹	۰	۸	۵	۱۳	هماشهر.....

۳- پروانه‌های احداث ساختمان برحسب تعداد طبقات، مساحت زمین، زیربنا و تعداد واحد مسکونی پیش‌بینی شده در آن‌ها در نقاط شهری استان قزوین: نیمه‌ی اول ۱۳۹۴

تعداد واحد مسکونی	مساحت زیربنا (مترمربع)	مساحت زمین (مترمربع)	تعداد پروانه احداث ساختمان بر حسب طبقه				شهر
			۳ طبقه و بیش‌تر	۲ طبقه	۱ طبقه	جمع	
۱۶۵۱	۳۱۰۱۲۴	۲۵۹۶۲۲	۴۲۷	۱۲۹	۱۳۰	۶۸۶	استان.....
۳۲	۲۶۲۳۷	۱۰۳۳۴	۷	۱۰	۱۷	۳۴	آبگرم.....
۹۰	۱۹۳۷۲	۲۷۹۹۸	۳۰	۸	۶	۴۴	آبیک.....
۲	۱۹۳	۱۶۳	۰	۱	۰	۱	آوج.....
۵	۶۴۵	۱۳۷۸	۰	۱	۴	۵	ارداق.....
۲۴	۳۰۵۷	۵۷۱۴	۱	۵	۱۱	۱۷	اسفرورین.....
۶۷	۹۲۳۳	۶۲۹۲	۲۸	۹	۳	۴۰	اقبالیه.....
۱۳۳	۱۹۸۴۴	۸۱۲۲	۴۰	۵	۲	۴۷	الوند.....
۷۳	۱۱۰۷۶	۷۰۳۷	۲۲	۷	۶	۳۵	بوئین زهرا.....
۱۵	۲۳۴۰	۱۲۹۲	۶	۱	۲	۹	بیدستان.....
۷۷	۱۳۸۷۲	۱۰۷۴۸	۲۸	۱۲	۲	۴۲	تاکستان.....
۹	۲۱۶۰	۱۱۷۷	۳	۱	۲	۶	خاکعلی.....
۴۲	۵۴۰۳	۴۶۲۲	۴	۱۵	۴	۲۳	خرمدشت.....
۳۰	۳۸۱۵	۴۵۱۷	۴	۳	۱۰	۱۷	دانسفهان.....
۶	۷۱۹	۱۳۲۵	۰	۲	۲	۴	رازمیان.....
۹	۱۷۰۲	۴۵۹۹	۱	۰	۸	۹	سگزآباد.....
۲۰	۱۹۴۲	۷۱۹۹	۲	۶	۴	۱۲	سیردان.....
۱۰	۱۱۰۹	۱۷۰۵	۰	۲	۶	۸	شال.....
۲۲	۳۲۲۴	۲۳۱۹	۷	۴	۵	۱۶	شریفیه.....
۳۷	۵۳۱۰	۷۲۴۹	۵	۷	۱۷	۲۹	ضیاءآباد.....
۸۰۷	۱۳۸۷۵۰	۷۳۵۰۷	۲۰۲	۱۲	۵	۲۱۹	قزوین.....
۱	۱۰۴	۲۳۲	۰	۰	۱	۱	کوهین.....
۸۶	۳۲۷۲۲	۶۱۳۱۹	۲۳	۸	۲	۳۳	محمدیه.....
۱۹	۲۷۷۴	۱۳۸۶	۹	۰	۱	۱۰	محمودآبادنمونه.....
۱۰	۱۲۰۱	۵۳۱۹	۱	۳	۴	۸	معلم کلایه.....
۲۵	۳۳۲۰	۴۰۶۹	۴	۷	۶	۱۷	نرجه.....

۳۴- پروانه‌های احداث ساختمان برحسب تعداد طبقات، مساحت زمین، زیربنا و تعداد واحد مسکونی پیش‌بینی شده در آن‌ها در نقاط شهری استان قم: نیمه‌ی اول ۱۳۹۴

تعداد واحد مسکونی	مساحت زیربنا (مترمربع)	مساحت زمین (مترمربع)	تعداد پروانه احداث ساختمان بر حسب طبقه				شهر
			جمع	۱ طبقه	۲ طبقه	۳ طبقه و بیش‌تر	
۳۱۴۳	۴۶۴۴۲۹	۲۹۰۲۷۴	۴۸۸	۳۰۲	۱۵۴	۹۴۴	استان.....
۱۵	۱۵۱۳	۲۰۴۲	۰	۳	۹	۱۲	جعفریه.....
۱۶	۱۲۵۹	۲۷۰۳	۰	۶	۵	۱۱	دستجرد.....
۶	۹۰۰	۹۰۰	۰	۲	۲	۴	سلفچگان.....
۳۰۸۱	۴۵۶۹۹۷	۲۸۱۰۱۴	۴۸۶	۲۸۴	۱۲۸	۸۹۸	قم.....
۲۳	۳۳۰۶	۲۸۶۲	۲	۴	۹	۱۵	قنوات.....
۲	۴۵۴	۷۵۳	۰	۳	۱	۴	کهک.....

مرکز آمار ایران

۳۵- پروانه‌های احداث ساختمان برحسب تعداد طبقات، مساحت زمین و زیربنا و تعداد واحد مسکونی پیش‌بینی شده در آن‌ها در نقاط شهری استان کردستان: نیمه‌ی اول ۱۳۹۴

تعداد واحد مسکونی	مساحت زیربنا (مترمربع)	مساحت زمین (مترمربع)	تعداد پروانه احداث ساختمان بر حسب طبقه				شهر
			۳ طبقه و بیش‌تر	۲ طبقه	۱ طبقه	جمع	
۲۹۱۹	۵۲۲۹۹۰	۲۷۳۸۵۱	۷۸۰	۴۳۸	۱۴۲	۱۳۶۰	استان.....
۵	۵۲۵	۶۴۴	۱	۰	۳	۴	بابارشانی.....
۲۰۸	۴۴۷۱۹	۲۹۷۲۹	۴۷	۴۳	۱۲	۱۰۲	بانه.....
۵	۷۵۹	۷۲۷	۰	۳	۱	۴	برده رشه.....
۱۱	۱۳۲۶	۱۴۰۷	۰	۳	۵	۸	بلبان آباد.....
۱۱	۱۶۲۸	۱۱۸۶	۲	۲	۲	۶	بوئین سفلی.....
۸۶	۱۵۶۵۵	۱۸۷۴۳	۱۹	۱۶	۵	۴۰	بیجار.....
۱	۷۲	۷۲	۰	۰	۱	۱	توپ آغاج.....
۵	۵۴۳	۱۳۷۵	۰	۱	۳	۴	دزج.....
۳۷	۴۰۰۳	۴۵۱۷	۲	۱۳	۶	۲۱	دلبران.....
۹۹	۱۷۰۳۸	۸۵۷۵	۳۰	۱۷	۱۰	۵۷	دهگلان.....
۳۸	۱۵۳۶۶	۶۲۷۷	۱۵	۷	۲	۲۴	دیواندره.....
۳۰	۴۲۱۷	۲۸۸۹	۲	۱۰	۶	۱۸	زرینه.....
۲	۲۶۴	۳۲۰	۰	۰	۲	۲	سروآباد.....
۲۳	۳۸۹۸	۶۹۴۱	۱	۸	۷	۱۶	سریش آباد.....
۸۷۱	۱۴۸۱۲۵	۶۳۸۵۷	۲۱۹	۱۶۲	۱۴	۳۹۵	سقز.....
۷۲۸	۱۳۴۷۰۶	۵۳۷۹۳	۲۱۸	۱۱	۵	۲۳۴	سنندج.....
۳	۴۹۹	۱۶۵	۱	۰	۰	۱	شویشه.....
۲۳	۲۸۵۹	۳۱۰۴	۱	۸	۸	۱۷	صاحب.....
۲۷۹	۵۰۲۱۲	۲۶۱۴۳	۹۲	۳۵	۱۵	۱۴۲	قروه.....
۱۴۳	۲۴۹۳۵	۱۴۸۶۰	۴۲	۳۱	۹	۸۲	کامیاران.....
۲۰	۲۴۴۱	۱۶۶۷	۱	۱۲	۲	۱۵	کانی دینار.....
۴	۳۴۳	۳۷۶	۰	۱	۲	۳	کانی سور.....
۲۶۸	۴۶۳۰۵	۲۳۵۷۳	۸۷	۵۱	۸	۱۴۶	مریوان.....
۵	۶۱۸	۵۰۵	۰	۱	۴	۵	موچش.....
۱۴	۱۹۳۴	۲۴۰۶	۰	۳	۱۰	۱۳	ياسوکنند.....

۳۶- پروانه‌های احداث ساختمان برحسب تعداد طبقات، مساحت زمین، زیربنا و تعداد واحد مسکونی پیش‌بینی شده در آن‌ها در نقاط شهری استان کرمان: نیمه‌ی اول ۱۳۹۴

تعداد واحد مسکونی	مساحت زیربنا (مترمربع)	مساحت زمین (مترمربع)	تعداد پروانه احداث ساختمان بر حسب طبقه				شهر
			۳ طبقه و بیش‌تر	۲ طبقه	۱ طبقه	جمع	
۶۹۳۶	۱۲۸۱۷۷۵۶	۲۳۳۳۵۸۶	۵۲۶	۱۰۰۴	۳۳۲۷	۴۸۵۷	استان.....
۴۴	۵۴۳۳	۹۰۲۴	۰	۴	۳۵	۳۹	اختیارآباد.....
۱۲	۱۲۳۷	۲۹۹۵	۰	۰	۱۲	۱۲	ارزوئیه.....
۲۸	۴۳۳۰	۷۴۷۴	۰	۲	۲۶	۲۸	امین شهر.....
۷۳	۱۱۳۰۸	۱۲۵۸۵	۲	۲۴	۲۲	۴۸	انار.....
۳۲	۴۲۹۴	۹۰۴۰	۰	۴	۲۲	۲۶	باغین.....
۱۰۳	۱۵۰۵۶	۲۴۳۳۹	۰	۲۲	۶۳	۸۵	بافت.....
۱۱۸	۱۷۳۸۲	۳۱۲۹۴	۳	۱۴	۹۲	۱۰۹	بردسیر.....
۱۰	۲۳۰۱	۷۳۳۲	۰	۱	۱۲	۱۳	بروات.....
۲۷	۳۱۸۵	۱۳۲۴۱	۰	۲	۲۴	۲۶	بزنجان.....
۷	۱۰۱۵	۷۴۵۴	۰	۱	۱۰	۱۱	بلورد.....
۱۳	۱۰۹۶	۴۷۴۰	۰	۱	۱۲	۱۳	بلوک.....
۱۲۳	۱۸۵۵۰	۳۲۸۲۹	۳	۳۸	۶۰	۱۰۱	بم.....
۱۹	۳۱۹۷	۶۹۸۲	۰	۳	۱۴	۱۷	بهرمان.....
۵	۷۰۱	۷۲۳	۰	۲	۲	۴	پاریز.....
۱۳	۱۲۰۴	۲۸۴۵	۰	۰	۱۳	۱۳	جبالبارز.....
۲۵	۲۸۶۱	۱۲۵۶۵	۰	۳	۱۹	۲۲	جوپار.....
۳	۳۱۳	۱۲۹۰	۰	۰	۳	۳	جوزم.....
۲۶۱	۴۱۳۹۸	۵۱۳۰۵	۱۹	۳۴	۱۱۱	۱۶۴	جیرفت.....
۲۱	۲۱۶۴	۶۲۳۰	۰	۰	۲۰	۲۰	چترود.....
۱۴	۱۹۹۲	۳۷۶۳	۰	۲	۱۱	۱۳	خاتون آباد.....
۱	۱۴۵	۱۲۵۵	۰	۰	۱	۱	خانوک.....
۱۳	۱۵۴۷	۳۷۰۷	۰	۰	۱۴	۱۴	خواجو شهر.....
۳۷	۴۹۵۵	۱۰۱۱۹	۱	۱	۳۴	۳۶	خورسند.....
۳۹	۳۰۸۹	۱۰۵۲۴	۰	۱	۳۷	۳۸	درب بهشت.....



۳۶- پروانه‌های احداث ساختمان برحسب تعداد طبقات، مساحت زمین، زیربنا و تعداد واحد مسکونی پیش‌بینی شده در آن‌ها در نقاط شهری استان کرمان: نیمه‌ی اول ۱۳۹۴ (دنباله)

تعداد واحد مسکونی	مساحت زیربنا (مترمربع)	مساحت زمین (مترمربع)	تعداد پروانه احداث ساختمان بر حسب طبقه				شهر
			۳ طبقه و بیش‌تر	۲ طبقه	۱ طبقه	جمع	
۲	۱۲۰	۵۷۵	۰	۰	۲	۲	دشتکار.....
۲۷	۱۸۱۲	۹۱۱۹	۰	۰	۲۸	۲۸	دوساری.....
۲	۱۵۲	۵۱۶	۰	۰	۲	۲	دهج.....
۱۵۰	۱۷۲۲۸	۳۵۸۰۳	۱	۱۷	۱۱۵	۱۳۳	رابر.....
۲۰	۲۳۰۷	۵۸۳۴	۰	۱	۱۹	۲۰	راور.....
۲۳	۲۷۷۱	۶۸۳۸	۰	۰	۲۳	۲۳	راین.....
۹۷۷	۲۷۸۷۰۱	۳۵۱۶۱۸	۷۷	۴۲۶	۵۰۲	۱۰۰۵	رفسنجان.....
۱۱۷	۱۳۹۳۹	۳۰۸۳۲	۳	۹	۱۰۳	۱۱۵	رودبار.....
۲	۳۳۴	۷۷۹	۰	۰	۵	۵	ریحان.....
۲۴۳	۳۹۸۳۴	۶۰۵۲۸	۱۰	۳۰	۱۸۷	۲۲۷	زرنند.....
۲۱	۲۲۶۳	۵۱۰۹	۱	۲	۱۵	۱۸	زنگی آباد.....
۱۹	۱۸۰۸	۵۶۱۵	۱	۰	۱۴	۱۵	زهکلوٹ.....
۲۲	۲۸۷۳	۵۹۱۶	۰	۰	۲۵	۲۵	زیدآباد.....
۴۶۷	۸۳۷۹۳	۱۱۰۸۰۲	۳۸	۴۷	۱۸۹	۲۷۴	سیرجان.....
۲	۱۵۳	۱۹۳۷	۰	۰	۲	۲	شهداد.....
۱۷۳	۳۳۷۲۶	۴۸۵۹۶	۱۵	۴۱	۸۱	۱۳۷	شهربابک.....
۱	۱۰۵	۳۰۰	۰	۰	۱	۱	صفائیه.....
۵۹	۱۲۸۱۵	۲۶۵۶۸	۳	۳	۵۶	۶۲	عنبرآباد.....
۲۳	۲۴۶۴	۶۰۸۸	۰	۲	۲۱	۲۳	فاریاب.....
۴	۶۶۱	۳۱۹۷	۰	۱	۴	۵	فهرج.....
۸	۱۰۲۷	۲۳۳۸	۰	۱	۷	۸	قلعه گنج.....
۲۴۵۷	۵۱۱۳۳۳	۹۱۶۸۳۱	۳۴۴	۲۰۲	۲۸۴	۸۳۰	کرمان.....
۲۰	۳۲۵۸	۸۴۷۹	۰	۰	۲۲	۲۲	کشکوئیه.....
۱۴	۲۵۱۱	۸۷۵۵	۰	۲	۱۲	۱۴	کوهبنان.....
۵۰	۶۹۸۷	۱۳۷۰۷	۰	۸	۳۷	۴۵	کهنوج.....

۳۶- پروانه‌های احداث ساختمان برحسب تعداد طبقات، مساحت زمین، زیربنا و تعداد واحد مسکونی پیش‌بینی شده در آن‌ها در نقاط شهری استان کرمان: نیمه‌ی اول ۱۳۹۴ (دنباله)

تعداد واحد مسکونی	مساحت زیربنا (مترمربع)	مساحت زمین (مترمربع)	تعداد پروانه احداث ساختمان بر حسب طبقه				شهر
			۳ طبقه و بیش‌تر	۲ طبقه	۱ طبقه	جمع	
۱۴	۱۷۷۷	۴۵۸۱	۰	۱	۱۳	۱۴	کیانشهر.....
۸	۹۱۳	۲۵۱۰	۱	۰	۶	۷	گلباف.....
۲۷	۲۳۸۶	۷۱۹۸	۰	۰	۲۷	۲۷	گلزار.....
۶	۳۶۰	۱۶۷۸	۰	۰	۶	۶	گنبدکی.....
۱۹	۱۵۲۰	۶۸۹۱	۰	۰	۱۹	۱۹	لاله زار.....
۵۱۶	۶۴۰۳۵	۲۷۰۳۷۶	۱	۹	۵۰۴	۵۱۴	ماهان.....
۸۱	۶۰۲۲	۲۲۳۹۵	۰	۱	۸۰	۸۱	محمدآباد.....
۲	۱۶۹	۱۱۱۳	۰	۰	۲	۲	محمی آباد.....
۷	۵۸۹	۱۷۹۸	۰	۰	۸	۸	مردهک.....
۲۳	۲۵۰۷	۹۰۰۵	۰	۰	۲۳	۲۳	منوجان.....
۲۱۳	۲۷۶۹۱	۴۳۵۴۱	۳	۴۱	۱۳۸	۱۸۲	نجف شهر.....
۲	۱۸۰	۵۰۰	۰	۰	۲	۲	نرماشیر.....
۲	۱۳۰	۵۰۰	۰	۰	۲	۲	نظام شهر.....
۱۷	۱۷۶۹	۵۰۸۹	۰	۰	۱۸	۱۸	نگار.....
۱۵	۱۸۵۴	۶۴۰۶	۰	۰	۱۶	۱۶	نودژ.....
۲۲	۲۴۶۲	۵۱۶۰	۰	۱	۲۰	۲۱	هماشهر.....
۱۲	۱۰۷۸	۲۰۵۲	۰	۰	۱۲	۱۲	هنزا.....
۶	۵۸۶	۲۴۵۶	۰	۰	۶	۶	یزدان شهر.....

مرکز آمار ایران

۳۷- پروانه‌های احداث ساختمان برحسب تعداد طبقات، مساحت زمین، زیربنا و تعداد واحد مسکونی پیش‌بینی شده در آن‌ها در نقاط شهری استان کرمانشاه: نیمه‌ی اول ۱۳۹۴

تعداد واحد مسکونی	مساحت زیربنا (مترمربع)	مساحت زمین (مترمربع)	تعداد پروانه احداث ساختمان بر حسب طبقه				شهر
			جمع	۱ طبقه	۲ طبقه	۳ طبقه و بیش‌تر	
۲۲۱۷	۳۴۲۰۸۶	۱۸۶۷۲۵	۴۳۵	۳۷۵	۲۳۶	۱۰۴۶	استان.....
۱۵	۱۶۹۱	۲۴۹۵	۰	۵	۷	۱۲	ازگله.....
۱۴۵	۲۰۷۷۶	۱۴۵۴۸	۳۷	۴۲	۲۱	۱۰۰	اسلام آبادغرب.....
۷	۷۱۸	۵۰۲	۰	۳	۱	۴	بانوره.....
۳	۲۵۲	۱۶۷	۰	۲	۰	۲	باینگان.....
۱	۸۸	۱۴۶	۰	۰	۱	۱	بیستون.....
۳۱	۴۶۹۵	۱۸۷۹	۱۰	۲	۰	۱۲	پاوه.....
۲۵	۳۵۶۲	۳۲۰۱	۳	۱۰	۹	۲۲	تازه آباد.....
۱۸۰	۱۵۰۳۳	۸۲۸۲	۵۳	۱۰	۱	۶۴	جوانرود.....
۳	۳۳۹	۵۶۵	۰	۱	۱	۲	حمیل.....
۲۰	۳۹۷۱	۲۶۱۰	۶	۸	۷	۲۱	روانسر.....
۶	۸۲۵	۷۸۶	۰	۳	۰	۳	ریجاب.....
۱۵۹	۱۸۸۸۲	۱۶۵۲۹	۳۳	۵۲	۱۸	۱۰۳	سرپل ذهاب.....
۱۰	۱۲۳۲	۱۵۵۳	۰	۱	۸	۹	سرمست.....
۹۲	۱۲۳۳۶	۸۸۷۳	۱۶	۳۱	۶	۵۳	سنقر.....
۱۱	۸۳۲	۱۴۹۶	۱	۳	۲	۶	شاهو.....
۴۷	۶۵۹۲	۹۱۰۰	۸	۱۲	۱۲	۳۲	صحنه.....
۷۸	۹۵۴۱	۱۲۷۱۶	۰	۱۹	۴۲	۶۱	قصرشیرین.....
۱۲۴۰	۲۲۰۳۹۶	۸۰۷۶۹	۲۶۲	۱۲۱	۳۴	۴۱۷	کرمانشاه.....
۷	۷۸۸	۷۷۵	۰	۴	۱	۵	کرد.....
۴۰	۷۲۶۰	۶۹۲۵	۰	۱۸	۲۲	۴۰	کنگاور.....
۴	۴۹۳	۵۳۴	۰	۱	۲	۳	کوزران.....
۴۴	۶۷۵۳	۷۱۳۹	۵	۱۱	۲۷	۴۳	گیلانغرب.....
۲	۲۵۳	۱۰۵	۱	۰	۰	۱	نودشه.....
۴۷	۴۷۷۸	۵۰۳۰	۰	۱۶	۱۴	۳۰	هرسین.....

۳۸- پروانه‌های احداث ساختمان برحسب تعداد طبقات، مساحت زمین، زیربنا و تعداد واحد مسکونی پیش‌بینی شده در آن‌ها در نقاط شهری استان کهگیلویه و بویراحمد: نیمه‌ی اول ۱۳۹۴

تعداد واحد مسکونی	مساحت زیربنا (مترمربع)	مساحت زمین (مترمربع)	تعداد پروانه احداث ساختمان بر حسب طبقه				شهر
			۳ طبقه و بیش‌تر	۲ طبقه	۱ طبقه	جمع	
۹۰۴	۱۵۹۰۷۰	۱۵۷۰۱۷	۱۳۰	۱۵۴	۳۳۶	۶۲۰	استان.....
۲۷	۳۴۴۰	۶۳۲۱	۱	۰	۲۶	۲۷	باشت.....
۱۷	۲۶۰۷	۴۰۵۵	۰	۳	۱۱	۱۴	پاتاوه.....
۱۶	۴۸۷۰	۷۳۱۴	۱	۴	۱۲	۱۷	چرام.....
۱	۹۷	۱۱۳۵	۰	۰	۱	۱	چیتاب.....
۵۲	۸۹۳۵	۱۰۵۰۵	۰	۱۰	۳۰	۴۰	دهدشت.....
۱۱	۱۲۱۷	۲۶۳۳	۰	۲	۹	۱۱	سرفاریاب.....
۹	۱۴۲۱	۲۰۵۷	۰	۰	۹	۹	سوق.....
۲۹	۶۰۴۳	۶۹۲۱	۴	۵	۳	۱۲	سی سخت.....
۲	۲۸۳	۱۸۵	۱	۰	۰	۱	قلعه رئیسی.....
۶۶	۹۱۶۸	۱۵۳۵۲	۰	۵	۶۰	۶۵	لنده.....
۷۸	۱۰۱۸۹	۱۵۰۲۵	۱	۱۱	۷۲	۸۴	لیکک.....
۲۹	۵۷۶۵	۵۳۷۱	۳	۱۹	۳	۲۵	مادوان.....
۱۶	۱۷۴۷	۲۸۷۸	۰	۲	۱۳	۱۵	مارگون.....
۵۵۱	۱۰۳۲۸۸	۷۷۲۶۵	۱۱۹	۹۳	۸۷	۲۹۹	ياسوج.....

مرکز آمار ایران

۳۹- پروانه‌های احداث ساختمان برحسب تعداد طبقات، مساحت زمین، زیربنا و تعداد واحد مسکونی پیش‌بینی شده در آن‌ها در نقاط شهری استان گلستان: نیمه‌ی اول ۱۳۹۴

تعداد واحد مسکونی	مساحت زیربنا (مترمربع)	مساحت زمین (مترمربع)	تعداد پروانه احداث ساختمان بر حسب طبقه				شهر
			جمع	۱ طبقه	۲ طبقه	۳ طبقه و بیش‌تر	
۱۳۰۲	۲۷۲۲۴۳	۳۶۴۹۱۶	۶۱۳	۲۰۲	۲۰۸	۲۰۳	استان.....
۶۲	۱۳۲۲۱	۱۲۸۷۹	۵۱	۱۱	۲۸	۱۲	آزادشهر.....
۱۴	۷۷۳۴	۳۵۱۹۰	۱۳	۳	۹	۱	آق قلا.....
	۶۳	۳۱۹	۱	۱	۰	۰	انبارآلوم.....
۵	۴۷۶	۱۱۱۵	۴	۳	۱	۰	اینچه برون.....
۱۷	۷۴۷۷	۶۸۹۷۲	۱۸	۵	۱۱	۲	بندرترکمن.....
۱۸	۳۳۴۴	۲۱۹۴	۹	۲	۲	۵	بندرگز.....
۰	۰	۰	۰	۰	۰	۰	جلین.....
۳	۵۲۶	۶۱۲	۳	۲	۱	۰	خان بیین.....
۶	۱۰۰۲۳	۱۰۰۰۲	۴	۱	۲	۱	دلند.....
۱۱	۴۲۳۷	۸۱۶۵	۱۲	۸	۳	۱	رامیان.....
۷	۱۲۲۷	۷۲۴	۴	۰	۱	۳	سرخنکلاته.....
۲۳	۲۵۹۳	۳۰۳۷	۱۶	۹	۷	۰	سنگدوین.....
۲۰	۳۲۹۶	۸۱۷۴	۲۰	۱۴	۶	۰	سیمین شهر.....
۱۱۸	۳۱۱۴۷	۱۹۳۳۹	۶۹	۲۰	۳۰	۱۹	علی اباد.....
۳۱	۸۳۵۶	۹۵۴۷	۱۶	۷	۳	۶	فاضل آباد.....
۵	۹۰۱	۲۲۱۰	۶	۴	۲	۰	فراغی.....
۳۳	۵۲۰۰	۲۷۸۷۱	۱۵	۴	۳	۸	کردکوی.....
۳۵	۷۳۰۸	۸۱۲۱	۳۴	۱۸	۱۲	۴	کلاله.....
۲۶	۳۶۹۱	۴۲۶۰	۱۷	۷	۸	۲	گالیکش.....
۳۸۰	۸۷۵۱۱	۲۶۰۹۴	۸۲	۹	۱۰	۶۳	گرگان.....
۲۵	۳۵۹۱	۸۶۱۸	۲۵	۱۷	۸	۰	گمیش تپه.....
۴۰۱	۶۶۹۸۹	۶۷۸۷۱	۱۴۲	۲۴	۴۶	۷۲	گنبدکاووس.....
۱۷	۴۰۲۵	۱۳۸۰۹	۱۸	۱۶	۲	۰	مراوه.....
۸	۷۸۹	۲۰۷۱	۸	۷	۱	۰	مزرعه.....

۳۹- پروانه‌های احداث ساختمان برحسب تعداد طبقات، مساحت زمین، زیربنا و تعداد واحد مسکونی پیش‌بینی شده در آن‌ها در نقاط شهری استان گلستان: نیمه‌ی اول ۱۳۹۴ (دنباله)

تعداد واحد مسکونی	مساحت زیربنا (مترمربع)	مساحت زمین (مترمربع)	تعداد پروانه احداث ساختمان بر حسب طبقه				شهر
			۳ طبقه و بیش‌تر	۲ طبقه	۱ طبقه	جمع	
۱۳	۴۶۵۷	۷۶۰۰	۳	۳	۳	۹	مینودشت.....
۱۳	۱۶۲۴	۲۳۲۶۷	۱	۴	۵	۱۰	نگین شهر.....
۱	۲۱۶	۱۸۰	۰	۱	۰	۱	نوده خاندوز.....
۱۰	۱۰۲۱	۱۶۷۵	۰	۴	۲	۶	نوکنده.....

مرکز آمار ایران

۴۰- پروانه‌های احداث ساختمان برحسب تعداد طبقات، مساحت زمین، زیربنا و تعداد واحد مسکونی پیش‌بینی شده در آن‌ها در نقاط شهری استان گیلان: نیمه‌ی اول ۱۳۹۴

تعداد واحد مسکونی	مساحت زیربنا (مترمربع)	مساحت زمین (مترمربع)	تعداد پروانه احداث ساختمان بر حسب طبقه				شهر
			جمع	۱ طبقه	۲ طبقه	۳ طبقه و بیش‌تر	
۳۹۷۷	۶۱۳۴۶۳	۷۶۷۱۳۳	۶۹۷	۵۵۴	۲۷۳	۱۵۲۴	استان.....
۲۴۴	۴۴۸۴۵	۱۶۸۹۶	۴۹	۷	۲	۵۸	آستارا.....
۷۷	۱۲۷۹۳	۹۰۱۶	۱۶	۱۶	۶	۳۸	آستانه اشرفیه.....
۱۳	۱۱۹۴	۲۵۸۴	۰	۵	۶	۱۱	احمدسرگوراب.....
۲۴	۴۸۲۱	۶۸۵۹	۰	۱۲	۱۲	۲۴	اسالم.....
۱۷	۳۱۵۱	۳۴۶۹	۲	۱۰	۲	۱۴	اطاقور.....
۵۷	۷۵۴۹	۵۶۷۲	۹	۱۰	۳	۲۲	املش.....
۱۴	۱۷۳۹	۲۶۳۳	۱	۳	۶	۱۰	بازار جمعه.....
۶	۶۱۷	۱۲۰۰	۰	۲	۳	۵	بره سر.....
۲۰۱	۳۷۱۰۴	۲۲۶۷۳	۴۵	۱۴	۵	۶۴	بندرانزلی.....
۲۱	۲۷۶۱	۴۵۵۹	۲	۸	۵	۱۵	پره سر.....
۱۰	۱۸۰۸	۳۱۸۳	۰	۴	۴	۸	توتکابن.....
۴	۲۴۶	۲۵۸۱	۰	۰	۴	۴	جیرنده.....
۹۴	۲۳۶۳۰	۳۴۰۱۹	۱۴	۲۳	۹	۴۶	چابکسر.....
۱۲۳	۲۰۳۴۰	۵۸۳۳۹	۵	۷۴	۲۹	۱۰۸	چاف و چمخاله.....
۶	۳۴۸۴	۱۳۵۰۹	۰	۴	۴	۸	چوبر.....
۷	۱۰۲۹	۱۰۷۲	۱	۲	۱	۴	حویق.....
۲۳	۲۹۲۴	۳۸۰۱	۴	۵	۴	۱۳	خشکیبجار.....
۶۴	۷۶۰۷	۳۷۱۴	۱۰	۱	۳	۱۴	خمام.....
۳۰	۲۷۵۴	۸۴۹۰	۰	۷	۱۴	۲۱	دیلمان.....
۲۳	۳۳۳۷	۲۶۹۰	۶	۳	۳	۱۲	رانکوه.....
۵۷	۷۰۲۱	۱۰۲۸۳	۴	۲۷	۶	۳۷	رحیم آباد.....
۲۱	۲۲۷۰	۳۹۹۸	۰	۶	۱۱	۱۷	رستم آباد.....
۹۱۹	۱۴۰۸۳۳	۵۴۰۶۶	۲۰۷	۱۸	۵	۲۳۰	رشت.....
۳۹	۶۰۱۷	۷۶۸۶	۲	۲۰	۶	۲۸	رضوانشهر.....

۴۰- پروانه‌های احداث ساختمان برحسب تعداد طبقات، مساحت زمین، زیربنا و تعداد واحد مسکونی پیش‌بینی شده در آن‌ها در نقاط شهری استان گیلان: نیمه‌ی اول ۱۳۹۴ (دنباله)

تعداد واحد مسکونی	مساحت زیربنا (مترمربع)	مساحت زمین (مترمربع)	تعداد پروانه احداث ساختمان بر حسب طبقه				شهر
			۳ طبقه و بیش‌تر	۲ طبقه	۱ طبقه	جمع	
۱۳	۲۰۳۶	۴۱۳۸	۱	۴	۶	۱۱	رودبار.....
۱۳	۱۲۰۹	۲۵۶۹	۰	۶	۶	۱۲	رودبنه.....
۱۸۶	۲۷۸۱۳	۵۸۶۳۷	۲۸	۱۸	۱۵	۶۱	رودسر.....
۸۶	۱۱۲۱۳	۱۱۹۴۰	۸	۲۲	۲۱	۵۱	سنگر.....
۵۹	۷۹۶۳	۸۱۸۴	۹	۱۵	۷	۳۱	سیاهکل.....
۳۱	۴۴۰۵	۳۵۷۶	۶	۱۰	۱	۱۷	شفت.....
۱۷	۲۷۶۰	۵۵۰۵	۱	۸	۷	۱۶	شلمان.....
۲۳۳	۲۶۸۷۲	۱۱۶۷۰	۴۴	۰	۱	۴۵	صومعه سرا.....
۱۷۰	۲۱۲۸۲	۹۲۵۰	۳۶	۴	۲	۴۲	فومن.....
۶۲	۹۹۵۹	۸۰۹۰	۱۱	۳	۰	۱۴	کلاچای.....
۱۵	۱۹۵۵	۲۱۵۴	۲	۵	۲	۹	کوچصفهان.....
۳۵	۴۴۷۵	۲۵۳۹۳۵	۱	۱۴	۵	۲۰	کومله.....
۲۵	۳۷۵۲	۸۰۸۷	۱	۱۱	۱۰	۲۲	کیاشهر.....
۹	۱۲۱۷	۲۶۱۶	۰	۵	۶	۱۱	گوراب زرمیخ.....
۲۶۹	۴۶۶۹۴	۱۶۲۶۸	۷۰	۴	۱	۷۵	لاهیجان.....
۳۴	۴۶۶۸	۴۷۹۱	۶	۹	۴	۱۹	لشت نشاء.....
۳۰۳	۴۱۳۱۳	۲۰۴۲۷	۴۰	۶۵	۳	۱۰۸	لنگرود.....
۱۸	۳۶۳۶	۲۵۶۲	۳	۳	۵	۱۱	لوشان.....
۹	۹۰۲	۱۸۸۷	۰	۳	۵	۸	لولمان.....
۳۴	۶۷۶۰	۶۳۶۰	۷	۱۵	۱	۲۳	لوندویل.....
۳۸	۵۲۵۱	۴۵۷۳	۳	۱۲	۰	۱۵	لیسار.....
۴۵	۷۰۸۲	۸۳۲۶	۸	۲	۱	۱۱	ماسال.....
۸	۶۶۹	۳۴۳	۱	۳	۰	۴	ماسوله.....
۵	۵۵۵	۶۹۰۸	۰	۱	۴	۵	ماکلوان.....
۲۵	۳۳۰۴	۱۵۳۵	۷	۰	۰	۷	مرجقل.....
۱۹	۲۸۴۸	۳۴۵۵	۴	۱	۴	۹	منجیل.....
۱۶	۲۸۲۵	۵۲۳۲	۱	۱۱	۲	۱۴	واجارگاه.....
۱۰۶	۱۹۱۷۱	۱۱۱۲۳	۲۲	۱۹	۱	۴۲	هشتپر (تالش).....



۴۱- پروانه‌های احداث ساختمان برحسب تعداد طبقات، مساحت زمین، زیربنا و تعداد واحد مسکونی پیش‌بینی شده در آن‌ها در نقاط شهری استان لرستان: نیمه‌ی اول ۱۳۹۴

تعداد واحد مسکونی	مساحت زیربنا (مترمربع)	مساحت زمین (مترمربع)	تعداد پروانه احداث ساختمان بر حسب طبقه				شهر
			۳ طبقه و بیش‌تر	۲ طبقه	۱ طبقه	جمع	
۲۲۰۱	۲۷۷۲۶۱	۱۷۸۲۲۶	۳۹۷	۳۰۷	۱۹۳	۸۹۷	استان.....
۱۵۹	۲۴۱۹۰	۱۴۹۵۸	۲۴	۴۴	۸	۷۶	ازنا.....
۳	۴۲۱	۵۶۶	۰	۱	۱	۲	اشترینان.....
۱۷	۱۸۱۰	۲۶۷۷	۰	۴	۱۱	۱۵	الشتر.....
۱۰۳	۲۰۵۶۴	۱۳۸۱۰	۲۷	۲۶	۱۱	۶۴	الیگودرز.....
۲۲۷	۴۰۳۵۶	۲۶۳۹۳	۴۵	۵۵	۲۷	۱۲۷	بروجرد.....
۱۹	۳۹۷۴	۷۷۵۸	۰	۳	۱۹	۲۲	پلدختر.....
۴	۱۲۷۶	۳۷۴۵	۰	۱	۳	۴	چالانچولان.....
۱۱	۲۴۸۳	۱۹۹۱	۳	۴	۱	۸	چقابل.....
۱۳۳۴	۱۲۹۲۹۲	۶۰۹۰۰	۲۳۶	۷۱	۳۶	۳۴۳	خرم آباد.....
۱۱۲	۱۹۵۹۱	۱۴۶۱۳	۲۰	۳۸	۲۵	۸۳	دورود.....
۱	۳۵۱	۳۴۶	۰	۰	۳	۳	سراب دوره.....
۱۰	۱۰۱۷	۱۷۳۷	۰	۰	۱۰	۱۰	شول آباد.....
۱	۷۱	۱۱۸	۰	۱	۰	۱	فیروز آباد.....
۷۶	۱۲۸۱۷	۱۲۰۲۵	۱۱	۳۹	۱۰	۶۰	کوه‌دشت.....
۱۶	۱۸۳۴	۳۳۰۳	۱	۱	۱۱	۱۳	کوهنانی.....
۶	۳۱۱۲	۲۳۶۲	۱	۳	۳	۷	گراب.....
۱۴	۱۴۶۶	۱۳۳۴	۲	۱	۵	۸	معمولان.....
۵	۷۷۲	۶۸۶	۰	۳	۱	۴	مومن آباد.....
۷۸	۱۱۱۴۸	۷۸۲۴	۲۷	۱۱	۵	۴۳	نورآباد.....
۵	۷۱۶	۱۰۸۰	۰	۱	۳	۴	ویسیان.....

۴۲- پروانه‌های احداث ساختمان برحسب تعداد طبقات، مساحت زمین، زیربنا و تعداد واحد مسکونی پیش‌بینی شده در آن‌ها در نقاط شهری استان مازندران: نیمه‌ی اول ۱۳۹۴

شهر	تعداد پروانه احداث ساختمان بر حسب طبقه						
	جمع	۱ طبقه	۲ طبقه	۳ طبقه و بیش‌تر	مساحت زمین (مترمربع)	مساحت زیربنا (مترمربع)	تعداد واحد مسکونی
استان.....	۲۳۹۷	۳۲۶	۶۷۸	۱۳۹۳	۹۳۱۴۰۲	۱۳۰۴۳۷۸	۶۷۸۲
آلاشت.....	۴	۱	۲	۱	۶۸۴	۹۱۵	۸
آمل.....	۳۲۲	۱۳	۴۴	۲۶۵	۸۷۲۷۶	۱۹۵۸۵۳	۱۱۳۰
ارطه.....	۷	۱	۳	۳	۱۹۸۷	۲۴۱۶	۹
امامزاده عبدالله.....	۲۴	۲۱	۳	۰	۸۶۰۷	۳۹۵۶	۲۷
امیرکلا.....	۲۴	۹	۶	۹	۵۹۳۴	۷۹۶۳	۴۵
ایزدشهر.....	۷۱	۳	۳۴	۳۴	۴۰۷۶۹	۴۵۷۳۴	۱۷۵
بابل.....	۲۸۹	۳۵	۶۸	۱۸۶	۷۲۲۵۰	۱۶۷۴۹۱	۹۲۰
بابلسر.....	۳۰	۳	۴	۲۳	۹۳۳۲	۲۶۴۷۵	۱۵۸
بلده.....	۶	۰	۵	۱	۱۶۴۴	۱۴۵۵	۷
بهشهر.....	۴۵	۴	۱۱	۳۰	۹۶۴۵	۲۲۰۰۷	۱۱۷
بهنمیر.....	۲۶	۱۵	۸	۳	۸۳۱۷	۵۱۳۱	۳۵
پل سفید.....	۵	۱	۱	۳	۸۹۲	۱۶۷۶	۱۱
پول.....	۱۰	۳	۶	۱	۳۴۵۴	۱۲۷۹	۱۱
تنکابن.....	۷۳	۸	۱۶	۴۹	۲۶۴۵۲	۶۶۲۷۷	۳۳۲
جویبار.....	۱۴	۲	۳	۹	۴۸۱۱	۴۱۲۴	۴۵
چالوس.....	۱۴۴	۳۳	۴۵	۶۶	۴۳۷۸۹	۵۳۴۶۷	۳۲۳
چمستان.....	۲۹	۴	۲۰	۵	۸۶۷۱	۷۶۲۷	۴۰
خرم آباد.....	۲۲	۶	۹	۷	۴۸۸۵۵	۲۲۹۲۷	۲۹
خوش رودپی.....	۱۲	۳	۴	۵	۲۶۱۹	۳۰۹۵	۲۱
دابودشت.....	۳۴	۲۲	۱۱	۱	۱۳۵۳۵	۸۸۶۵	۳۴
رامسر.....	۷۵	۱۶	۲۳	۳۶	۳۵۶۹۳	۱۲۷۱۴	۱۶۷
رستمکلا.....	۹	۲	۴	۳	۲۳۰۶	۲۴۷۷	۱۶
رویان.....	۳۰	۲	۱۹	۹	۱۲۶۷۷	۹۹۳۵	۳۹
رینه.....	۲۵	۵	۱۶	۴	۷۸۹۱	۵۲۵۸	۳۲

۴۲- پروانه‌های احداث ساختمان برحسب تعداد طبقات، مساحت زمین، زیربنا و تعداد واحد مسکونی پیش‌بینی شده در آن‌ها در نقاط شهری استان مازندران: نیمه‌ی اول ۱۳۹۴ (دنباله)

تعداد واحد مسکونی	مساحت زیربنا (مترمربع)	مساحت زمین (مترمربع)	تعداد پروانه احداث ساختمان بر حسب طبقه				شهر
			۳ طبقه و بیش‌تر	۲ طبقه	۱ طبقه	جمع	
۸	۲۸۴۲	۲۵۷۵	۲	۴	۱	۷	زرگرمحله.....
۶۳۴	۱۲۱۸۹۸	۵۵۱۴۰	۱۱۸	۸	۷	۱۳۳	ساری.....
۶۱	۱۰۹۱۶	۱۰۴۰۸	۵	۳	۲	۱۰	سرخرود.....
۶	۱۷۶۲	۲۵۲۴	۰	۵	۱	۶	سلمان شهر.....
۶۸	۱۱۴۲۹	۱۷۳۹۴	۱۲	۱۸	۷	۳۷	شیرگاه.....
۴۹	۹۶۶۹	۱۴۵۲۸	۱۲	۱۹	۳	۳۴	شیرود.....
۱۳	۳۹۷۱	۳۳۴۸	۴	۳	۴	۱۱	عباس اباد.....
۳۸	۴۷۲۴۱	۳۳۰۰۳	۷	۰	۳	۱۰	فریدونکنار.....
۲	۲۱۰	۹۰۷	۰	۱	۱	۲	فریم.....
۸۵۰	۱۶۳۳۸۸	۷۷۱۳۵	۱۸۵	۳۶	۱۶	۲۳۷	قائم شهر.....
۷۳	۱۲۶۷۳	۱۸۶۸۷	۱۸	۱۷	۳	۳۸	کلارآباد.....
۱۱۴	۲۳۰۲۹	۳۹۳۹۷	۴۶	۲۳	۳	۷۲	کلاردشت.....
۱۶	۳۱۷۲	۵۳۹۱	۲	۴	۸	۱۴	کیاکلا.....
۱۴۱	۲۷۴۱۶	۴۹۸۸۱	۲۹	۴۵	۵	۷۹	کتالم و سادات شهر.....
۸	۱۳۵۰	۱۷۸۳	۱	۲	۵	۸	کوهی خیل.....
۴	۵۲۱	۱۰۸۹	۰	۲	۱	۳	کتاب.....
۳۴	۹۶۶۰	۱۱۳۴۱	۱۴	۱۱	۳	۲۸	گلوگاه.....
۱۱	۱۹۳۳	۱۸۴۹	۲	۳	۲	۷	گلوگاه.....
۱۹۵	۴۴۸۰۲	۲۰۲۰۸	۳۷	۱۶	۴	۵۷	محمودآباد.....
۱۱	۱۱۲۲	۲۵۸۹	۰	۱۱	۰	۱۱	مرزن آباد.....
۱۲	۲۱۲۶	۳۱۵۷	۳	۰	۳	۶	نشتارود.....
۱۵۹	۲۳۹۵۱	۱۱۱۰۵	۲۹	۵	۳	۳۷	نکا.....
۱۳۷	۲۵۶۲۹	۱۳۶۱۲	۲۵	۶	۲	۳۳	نور.....
۲۷۵	۵۱۱۵۸	۳۲۸۲۱	۶۵	۱۸	۱۴	۹۷	نوشهر.....
۲۰	۳۳۱۹	۳۸۹۷	۲	۷	۶	۱۵	هادی شهر.....
۱۱۲	۲۰۰۷۴	۲۹۵۴۳	۲۲	۴۶	۷	۷۵	هیچیرود.....

۴۳- پروانه‌های احداث ساختمان برحسب تعداد طبقات، مساحت زمین، زیربنا و تعداد واحد مسکونی پیش‌بینی شده در آن‌ها در نقاط شهری استان مرکزی: نیمه‌ی اول ۱۳۹۴

تعداد واحد مسکونی	مساحت زیربنا (مترمربع)	مساحت زمین (مترمربع)	تعداد پروانه احداث ساختمان بر حسب طبقه				شهر
			۳ طبقه و بیش‌تر	۲ طبقه	۱ طبقه	جمع	
۲۴۵۲	۴۱۸۷۵۸	۳۲۷۵۰۰	۴۱۲	۲۲۷	۲۰۴	۸۴۳	استان.....
۱۹	۱۷۹۱	۲۹۷۲	۰	۵	۸	۱۳	آستانه.....
۱۷	۲۱۶۶	۶۴۱۸	۱	۶	۷	۱۴	آشتیان.....
۲	۳۷۷	۴۰۰	۰	۲	۰	۲	آوه.....
۱۳۳۰	۱۹۸۲۸۶	۷۹۹۵۴	۱۹۲	۳۱	۱۴	۲۳۷	اراک.....
۸	۸۳۵	۱۲۳۱	۰	۳	۲	۵	پرنده.....
۱۱۱	۱۹۷۸۵	۱۸۶۵۶	۱۸	۱۶	۱۲	۴۶	تفرش.....
۳	۷۵۵	۵۹۴	۲	۱	۰	۳	توره.....
۷	۷۲۹	۸۲۲	۰	۳	۲	۵	جاورسیان.....
۱۶	۲۲۰۲	۵۷۰۰	۰	۲	۱۴	۱۶	خشک‌رود.....
۱۲۱	۳۴۰۲۹	۵۵۵۶۱	۲۴	۳۹	۱۴	۷۷	خمین.....
۵	۴۴۷	۶۶۸	۰	۱	۴	۵	خنجین.....
۷	۹۲۲	۷۰۵	۲	۱	۱	۴	خنداب.....
۱	۱۱۶	۲۰۷	۰	۰	۱	۱	داودآباد.....
۱۲۴	۲۲۲۴۳	۱۴۸۶۴	۳۶	۱۳	۵	۵۴	دلیجان.....
۸	۱۲۶۱	۲۹۳۸	۰	۳	۴	۷	رازقان.....
۱۹	۳۸۳۴	۱۲۷۵	۳	۲	۰	۵	زاویه.....
۱	۸۷	۱۴۰	۰	۰	۱	۱	ساروق.....
۳۳۵	۶۹۱۳۵	۳۱۲۸۲	۸۲	۲۸	۱۳	۱۲۳	ساوه.....
۴۱	۸۵۸۱	۱۴۴۴۳	۷	۱۲	۱۳	۳۲	شازند.....
۹	۱۵۳۶	۲۳۵۳	۱	۳	۲	۶	شهباز.....
۱۱	۱۶۷۵	۴۱۰۷	۰	۴	۷	۱۱	غرق آباد.....
۵۱	۱۰۱۴۵	۹۲۳۵	۶	۱۳	۲۰	۳۹	فرمهین.....
۱۰	۱۴۹۲	۶۲۹۶	۰	۴	۳	۷	کارچان.....
۱۱	۱۷۳۸	۲۱۱۸	۲	۱	۷	۱۰	کمیجان.....

اطلاعات پروانه‌های ساختمانی صادرشده توسط شهرداری‌های کشور - نیمه‌ی اول ۱۳۹۴ - ۱۰۹

۴۳- پروانه‌های احداث ساختمان برحسب تعداد طبقات، مساحت زمین، زیربنا و تعداد واحد مسکونی پیش‌بینی شده در آن‌ها در نقاط شهری استان مرکزی: نیمه‌ی اول ۱۳۹۴ (دنباله)

تعداد واحد مسکونی	مساحت زیربنا (مترمربع)	مساحت زمین (مترمربع)	تعداد پروانه احداث ساختمان بر حسب طبقه				شهر
			۳ طبقه و بیش‌تر	۲ طبقه	۱ طبقه	جمع	
۴۰	۶۱۹۳	۵۰۷۸	۸	۵	۹	۲۲	مامونیه.....
۴۹	۹۸۹۱	۸۱۶۷	۱۳	۵	۹	۲۷	محلات.....
۲۱	۳۹۳۹	۶۲۰۷	۶	۳	۰	۹	مهاجران.....
۱۷	۲۱۱۷	۵۷۴۶	۱	۲	۱۲	۱۵	میلاجرد.....
۱۶	۲۲۰۰	۵۱۷۰	۲	۵	۶	۱۳	نوبران.....
۳۴	۹۶۱۴	۳۳۰۹۲	۶	۱۴	۷	۲۷	نیمور.....
۸	۶۳۷	۱۱۰۱	۰	۰	۷	۷	هندودر.....

مرکز آمار ایران

۴۴- پروانه‌های احداث ساختمان برحسب تعداد طبقات، مساحت زمین، زیربنا و تعداد واحد مسکونی پیش‌بینی شده در آن‌ها در نقاط شهری استان هرمزگان: نیمه اول ۱۳۹۴

تعداد واحد مسکونی	مساحت زیربنا (مترمربع)	مساحت زمین (مترمربع)	تعداد پروانه احداث ساختمان بر حسب طبقه				شهر
			۳ طبقه و بیش‌تر	۲ طبقه	۱ طبقه	جمع	
۲۱۳۵	۳۶۷۴۳۴	۹۰۸۴۹۳	۲۰۱	۱۴۳	۳۱۹	۷۳۳	استان.....
	۴۸۲	۱۵۰۰	۰	۰	۱	۱	ابوموسی.....
۲۵	۳۹۵۸	۵۹۶۰	۰	۷	۱۶	۲۳	بستک.....
۴۶	۱۰۶۶۲	۶۰۸۸	۱۱	۲	۵	۱۸	بندر جاسک.....
۱۱۰۷	۱۹۱۲۰۰	۹۱۶۶۷	۱۲۹	۱۳	۱	۱۴۳	بندرعباس.....
۳۷	۷۱۷۰	۶۰۹۱	۴	۹	۱۱	۲۴	بندر لنگه.....
۴	۴۳۰	۱۷۱۴	۰	۰	۳	۳	بیکاء.....
۱۵۵	۱۹۴۰۲	۲۳۷۳۰	۱۳	۲۰	۲۳	۵۶	پارسیان.....
۹	۱۱۸۳	۶۹۶۵	۰	۰	۹	۹	تخت.....
۳	۴۳۴	۱۲۶۳	۰	۰	۳	۳	جناح.....
۹	۱۸۶۳	۱۰۱۹	۱	۰	۱	۲	چارک.....
۲۷	۶۹۸۶	۱۱۴۸۳	۱	۱۱	۲۳	۳۵	حاجی اباد.....
۱۰	۲۵۶۰	۲۵۳۳	۰	۶	۳	۹	خمیر.....
۴	۵۹۵	۱۴۱۵	۰	۲	۰	۲	دشتی.....
۷۴	۱۵۱۱۴	۲۷۲۰۶۶	۰	۱۴	۶۳	۷۷	دهبارز.....
۱۹	۲۱۸۶	۷۹۱۰	۰	۲	۱۷	۱۹	رویدر.....
۱۶	۲۲۳۶	۵۰۶۴	۰	۳	۱۷	۲۰	زیارتعلی.....
۲	۲۷۱	۷۱۰	۰	۰	۳	۳	سردشت.....
۳	۲۴۶	۱۳۶۲	۰	۱	۱	۲	سرگز.....
۱۸	۲۷۷۶	۴۴۶۷	۰	۵	۶	۱۱	سیریک.....
۱۰	۱۰۹۳	۴۷۵۱	۰	۱	۱۰	۱۱	فارغان.....
۸۷	۸۴۷۶	۶۰۰۴۷	۰	۲	۹۳	۹۵	فین.....
۳۲۵	۶۲۸۱۷	۲۵۴۳۸۲	۳۱	۱۹	۱۲	۶۲	قشم.....
۱۹	۲۳۹۶	۵۶۰۰	۱	۲	۱۲	۱۵	قلعه قاضی.....
۲۰	۳۵۹۹	۴۴۲۱	۱	۹	۲	۱۲	کنگ.....

۴۴- پروانه‌های احداث ساختمان برحسب تعداد طبقات، مساحت زمین، زیربنا و تعداد واحد مسکونی پیش‌بینی شده در آن‌ها در نقاط شهری استان هرمزگان: نیمه‌ی اول ۱۳۹۴ (دنباله)

تعداد واحد مسکونی	مساحت زیربنا (مترمربع)	مساحت زمین (مترمربع)	تعداد پروانه احداث ساختمان بر حسب طبقه				شهر
			۳ طبقه و بیش‌تر	۲ طبقه	۱ طبقه	جمع	
۳۷	۳۳۸۵	۱۰۴۲۰	۰	۳	۲۹	۳۲	کوشکنار.....
۴	۶۵۰	۲۱۱۴	۰	۰	۴	۴	گروک.....
۶۱	۱۳۸۶۷	۱۳۱۶۷	۸	۱۲	۲۰	۴۰	میناب.....
۴	۱۳۹۷	۵۸۴	۱	۰	۱	۲	هرمز.....

مرکز آمار ایران

۴۵- پروانه‌های احداث ساختمان برحسب تعداد طبقات، مساحت زمین، زیربنا و تعداد واحد مسکونی پیش‌بینی شده در آن‌ها در نقاط شهری استان همدان: نیمه‌ی اول ۱۳۹۴

تعداد واحد مسکونی	مساحت زیربنا (مترمربع)	مساحت زمین (مترمربع)	تعداد پروانه احداث ساختمان بر حسب طبقه				شهر
			جمع	۱ طبقه	۲ طبقه	۳ طبقه و بیش‌تر	
۲۷۱۵	۴۲۶۹۲۵	۲۴۸۷۱۸	۱۹۱	۱۷۲	۲۰۳	۵۱۶	استان.....
۴۰	۵۲۱۷	۴۸۷۶	۲۱	۵	۶	۱۰	ازندریان.....
۴۸	۱۱۱۱۵	۳۱۵۳۱	۲۷	۷	۱۱	۹	اسدآباد.....
۲	۵۴۰	۳۷۷	۱	۰	۰	۱	برزول.....
۸۲	۱۲۴۵۴	۷۰۶۰	۳۶	۸	۶	۲۲	بهار.....
۷۰	۱۲۷۱۶	۴۵۱۸	۲۰	۰	۵	۱۵	تویسرکان.....
۱۴	۱۹۰۶	۲۰۱۷	۹	۲	۵	۲	جورقان.....
۶	۱۳۰۱	۱۳۴۹	۶	۲	۱	۳	جوکار.....
۲	۳۶۲	۵۹۵	۳	۲	۱	۰	دمق.....
۶۷	۸۹۰۱	۶۹۴۰	۳۹	۹	۱۴	۱۶	رزن.....
۳	۴۷۰	۷۶۵	۴	۳	۱	۰	زنگنه.....
۱۵	۱۵۹۱	۲۴۸۵	۱۲	۷	۵	۰	سامن.....
۵	۶۸۹	۲۷۴	۳	۰	۱	۲	سرکان.....
۱	۸۵	۳۳۶	۱	۱	۰	۰	شیرین سو.....
۳۰	۳۸۴۱	۳۶۷۶	۱۶	۳	۱	۱۲	صالح آباد.....
۲۸	۴۷۸۵	۵۱۵۳	۲۲	۹	۸	۵	فامنین.....
۱	۲۶۴	۳۲۴	۱	۰	۱	۰	فرسفج.....
۲۴	۳۲۳۵	۳۸۵۲	۱۹	۱۱	۳	۵	فیروزان.....
۲۲	۳۶۰۶	۳۳۱۱	۲۰	۹	۶	۵	قروه درجزین.....
۱	۱۳۰	۲۰۰	۱	۱	۰	۰	قهاوند.....
۷۴	۱۱۴۵۹	۱۰۷۲۹	۶۱	۳۱	۱۹	۱۱	کبودرآهنگ.....
۹	۱۰۹۶	۲۰۶۲	۶	۱	۴	۱	گل تپه.....
۱۳	۱۸۵۴	۲۳۷۵	۱۰	۵	۴	۱	گیان.....
۱۳۲	۲۳۷۰۵	۱۵۶۷۵	۷۸	۱۷	۲۴	۳۷	لالجین.....
۲۵	۳۹۶۰	۴۴۱۵	۱۵	۲	۴	۹	مریانج.....



۴۵- پروانه‌های احداث ساختمان برحسب تعداد طبقات، مساحت زمین، زیربنا و تعداد واحد مسکونی پیش‌بینی شده در آن‌ها در نقاط شهری استان همدان: نیمه‌ی اول ۱۳۹۴ (دنباله)

تعداد واحد مسکونی	مساحت زیربنا (مترمربع)	مساحت زمین (مترمربع)	تعداد پروانه احداث ساختمان بر حسب طبقه				شهر
			۳ طبقه و بیش‌تر	۲ طبقه	۱ طبقه	جمع	
۱۶۳	۲۴۲۲۷	۸۳۳۵	۳۶	۶	۳	۴۵	ملایر.....
۵	۵۵۹	۹۷۰	۰	۲	۲	۴	مهاجران.....
۱۴۵	۲۱۴۹۴	۱۵۰۲۳	۳۱	۸	۱۸	۵۷	نهادند.....
۱۶۸۸	۲۶۵۳۶۳	۱۰۹۴۹۵	۲۸۳	۵۷	۱۴	۳۵۴	همدان.....

مرکز آمار ایران

۴۶- پروانه‌های احداث ساختمان برحسب تعداد طبقات، مساحت زمین، زیربنا و تعداد واحد مسکونی پیش‌بینی شده در آن‌ها در نقاط شهری استان یزد: نیمه‌ی اول ۱۳۹۴

شهر	تعداد پروانه احداث ساختمان بر حسب طبقه						
	جمع	۱ طبقه	۲ طبقه	۳ طبقه و بیش‌تر	مساحت زمین (مترمربع)	مساحت زیربنا (مترمربع)	تعداد واحد مسکونی
استان.....	۱۱۲۷	۱۹۱	۴۱۸	۵۱۸	۴۳۹۱۶۳	۳۵۲۰۱۲	۱۷۵۱
ابركوه.....	۶	۰	۴	۲	۲۰۴۲	۱۵۵۸	۵
احمدآباد.....	۱۴	۱۱	۱	۲	۲۶۱۳	۱۹۹۹	۱۵
اردكان.....	۷۹	۲۴	۳۶	۱۹	۱۹۳۳۱	۱۸۳۹۳	۷۳
اشكذر.....	۲	۱	۱	۰	۶۲۴	۴۴۷	۲
بافق.....	۱۷۸	۱۴	۱۰۴	۶۰	۳۴۵۹۶	۳۸۹۲۹	۱۷۰
بفرويه.....	۹	۷	۲	۰	۲۲۵۷	۱۴۹۶	۹
بهباد.....	۱۶	۶	۹	۱	۳۷۹۰	۳۰۸۷	۱۵
تفت.....	۱۴	۳	۷	۴	۳۸۱۱	۳۷۹۷	۱۳
حميديا.....	۱۷	۰	۱۲	۵	۲۶۸۹	۴۵۱۵	۹
زارچ.....	۷	۲	۵	۰	۱۷۱۸	۱۴۵۲	۷
شاهديه.....	۵	۰	۰	۵	۱۱۷۸	۱۵۰۱	۴
عقدا.....	۴	۴	۰	۰	۱۴۱۶	۵۹۲	۴
مروست.....	۴	۴	۰	۰	۱۰۵۱	۵۲۴	۴
مهردشت.....	۲	۲	۰	۰	۶۳۴	۳۷۲	۲
مهريز.....	۱	۰	۰	۱	۴۱۷	۲۹۶	۱
ميد.....	۲۳۰	۹۴	۱۰۲	۳۴	۵۱۹۶۱	۴۶۳۶۰	۲۳۷
ندوشن.....	۱	۱	۰	۰	۴۳۲	۱۳۸	۱
هرات.....	۹	۹	۰	۰	۲۶۹۰	۱۲۶۳	۹
يزد.....	۵۲۹	۹	۱۳۵	۳۸۵	۳۰۵۹۱۳	۲۲۵۲۹۳	۱۱۷۱

۴۷- پروانه‌های احداث ساختمان برحسب مورد استفاده‌ی ساختمان در نقاط شهری استان آذربایجان شرقی: نیمه‌ی اول ۱۳۹۴

شهر	جمع	مسکونی	مسکونی و کارگاه توأم	بازرگانی	سایر
استان .....	۳۴۵۲	۲۵۳۹	۴۹۶	۳۲۸	۱۹
آبش احمد.....	۱۶	۱۱	۲	۳	۰
آذرشهر.....	۳۳	۲۵	۴	۴	۰
آقکند.....	۵	۵	۰	۰	۰
اچچی.....	۵	۵	۰	۰	۰
اسکو.....	۳۵	۲۰	۴	۸	۳
اهر.....	۵۳	۳۰	۹	۱۴	۰
ایلخچی.....	۳۵	۲۴	۳	۸	۰
باسمنج.....	۱۴	۹	۱	۴	۰
بخشایش.....	۲۷	۲۴	۳	۰	۰
بستان آباد.....	۴۶	۲۸	۴	۱۳	۱
بناب.....	۱۴۸	۱۱۵	۲	۲	۲۹
بناب مرند.....	۱	۱	۰	۰	۰
تبریز .....	۱۷۱۳	۱۲۷۹	۲۶۶	۱۴۴	۲۴
ترک.....	۷	۶	۱	۰	۰
ترکمانچای.....	۱۲	۹	۳	۰	۰
تسوج.....	۳۲	۲۸	۲	۱	۱
تیکمه داش.....	۱۶	۱۴	۱	۱	۰
تیمورلو.....	۱۰	۹	۱	۰	۰
جلفا.....	۱۳	۱۰	۲	۱	۰
جوان قلعه.....	۶	۶	۰	۰	۰
خاروانا.....	۷	۶	۱	۰	۰
خامنه.....	۶	۶	۰	۰	۰
خداجو(خراجو).....	۶	۵	۱	۰	۰
خسروشاه.....	۲۲	۱۷	۲	۰	۳

۴۷- پروانه‌های احداث ساختمان برحسب مورد استفاده‌ی ساختمان در نقاط شهری استان آذربایجان شرقی: نیمه‌ی اول ۱۳۹۴ (دنباله)

شهر	جمع	مسکونی	مسکونی و کارگاه توأم	بازرگانی	سایر
خمارلو.....	۲۶	۲۱	۴	۱	۰
خواجه.....	۴	۴	۰	۰	۰
دوزدوزان.....	۸	۸	۰	۰	۰
زرنق.....	۲۳	۲۱	۲	۰	۰
زنوز.....	۲	۲	۰	۰	۰
سراب.....	۸۶	۶۷	۱۳	۶	۰
سردرود.....	۴۵	۲۱	۸	۴	۱۲
سهند.....	۴۹	۳۲	۰	۱۶	۱
سیس.....	۸	۷	۰	۰	۱
سیه رود.....	۴	۴	۰	۰	۰
شبستر.....	۲۷	۱۵	۵	۷	۰
شربیان.....	۸	۷	۱	۰	۰
شرفخانه.....	۶	۶	۰	۰	۰
شندآباد.....	۱۵	۱۵	۰	۰	۰
صوفیان.....	۲۶	۲۲	۱	۳	۰
عجب شیر.....	۱۵۵	۱۰۱	۳۵	۱۶	۳
قره آغاج.....	۲۴	۱۲	۵	۷	۰
کشکسرای.....	۷	۲	۲	۰	۳
کلوانق.....	۱۷	۱۷	۰	۰	۰
کلیر.....	۲۷	۲۱	۱	۵	۰
کوزه کنان.....	۱۲	۱۰	۲	۰	۰
گوگان.....	۱۴	۱۰	۰	۴	۰
لیلان.....	۱۶	۱۱	۳	۲	۰
مبارک شهر.....	۲۳	۲۱	۱	۱	۰
مراغه.....	۱۴۱	۱۰۱	۲۸	۱۱	۱

۴۷- پروانه‌های احداث ساختمان برحسب مورد استفاده‌ی ساختمان در نقاط شهری استان آذربایجان شرقی: نیمه‌ی اول ۱۳۹۴  
(دنباله)

شهر	جمع	مسکونی	مسکونی و کارگاه توأم	بازرگانی	سایر
مرند.....	۷۲	۴۱	۱۷	۱۴	۰
ملکان.....	۸۵	۶۳	۱۴	۷	۱
ممقان.....	۱۴	۸	۴	۱	۱
مهربان.....	۲۲	۱۴	۴	۲	۲
میانه.....	۷۷	۵۲	۱۹	۶	۰
نظرکهریزی.....	۱۴	۱۳	۱	۰	۰
وایقان.....	۲	۱	۱	۰	۰
ورزقان.....	۱۲	۹	۱	۲	۰
هادیشهر.....	۵۵	۴۲	۶	۵	۲
هریس.....	۱۵	۱۲	۲	۱	۰
هشترود.....	۳۱	۲۵	۲	۳	۱
هوراند.....	۷	۶	۱	۰	۰
یامچی.....	۵	۳	۱	۱	۰

مرکز آمار ایران

۴۸- پروانه‌های احداث ساختمان برحسب مورد استفاده‌ی ساختمان در نقاط شهری استان آذربایجان غربی: نیمه‌ی اول ۱۳۹۴

شهر	جمع	مسکونی	مسکونی و کارگاه توأم	بازرگانی	سایر
استان .....	۲۷۸۵	۲۲۹۵	۳۴۲	۱۳۱	۱۷
آواجیق .....	۲	۱	۱	۰	۰
ارومیه .....	۸۵۹	۷۶۹	۴۳	۴۱	۶
اشنویه .....	۱۹	۱۷	۱	۱	۰
ایواوغلی .....	۷	۶	۰	۰	۱
باروق .....	۱۳	۱۰	۲	۱	۰
بازرگان .....	۲۳	۱۹	۳	۱	۰
بوکان .....	۵۱۱	۳۷۹	۱۰۷	۲۵	۰
پلدشت .....	۱۹	۷	۶	۶	۰
پیرانشهر .....	۱۵۲	۱۲۳	۲۵	۳	۱
تازه شهر .....	۳	۲	۱	۰	۰
تکاب .....	۹۸	۸۱	۱۴	۳	۰
چهاربرج .....	۳۰	۲۴	۵	۱	۰
خوی .....	۲۷۳	۲۴۹	۱۱	۱۱	۲
دیزج دیز .....	۱۵	۱۳	۲	۰	۰
ربط .....	۹	۸	۱	۰	۰
زرآباد .....	۱	۱	۰	۰	۰
سردشت .....	۱۶	۱۲	۱	۲	۱
سرو .....	۵	۲	۰	۳	۰
سلماس .....	۴۳	۳۳	۷	۱	۲
سیه چشمه .....	۱۵	۹	۳	۳	۰
شاهین دژ .....	۵۶	۴۰	۹	۴	۳
شوط .....	۱۷	۱۷	۰	۰	۰
فیرورق .....	۴۲	۳۹	۲	۱	۰
قره ضیاءالدین .....	۵۹	۴۱	۸	۱۰	۰

۴۸- پروانه‌های احداث ساختمان برحسب مورد استفاده‌ی ساختمان در نقاط شهری استان آذربایجان غربی: نیمه‌ی اول ۱۳۹۴  
(دنباله)

شهر	جمع	مسکونی	مسکونی و کارگاه توأم	بازرگانی	سایر
قطور.....	۱۰	۷	۰	۳	۰
قوشچی.....	۱	۱	۰	۰	۰
کشاورز.....	۸	۵	۳	۰	۰
گردکشانه.....	۹	۸	۰	۱	۰
ماکو.....	۴۳	۳۳	۹	۱	۰
محمدیار.....	۲۳	۲۰	۳	۰	۰
محمودآباد.....	۲۲	۱۸	۲	۲	۰
مرگنلر.....	۴	۲	۲	۰	۰
مهاباد.....	۱۲۸	۱۰۶	۱۸	۳	۱
میاندوآب.....	۱۴۴	۱۰۵	۳۸	۱	۰
میرآباد.....	۲	۲	۰	۰	۰
نازک علیا.....	۳	۳	۰	۰	۰
نالوس.....	۹	۷	۲	۰	۰
نقده.....	۸۶	۷۲	۱۲	۲	۰
نوشین.....	۶	۴	۱	۱	۰

مرکز آمار ایران

۴۹- پروانه‌های احداث ساختمان برحسب مورد استفاده‌ی ساختمان در نقاط شهری استان اردبیل: نیمه‌ی اول ۱۳۹۴

شهر	جمع	مسکونی	مسکونی و کارگاه توأم	بازرگانی	سایر
استان .....	۱۲۱۳	۸۷۲	۱۸۳	۱۴۲	۱۶
آبی بیگلر .....	۱۹	۹	۹	۱	۰
اردبیل .....	۷۱۱	۵۰۹	۱۰۴	۸۹	۹
اسلام آباد .....	۵	۵	۰	۰	۰
اصلا ندوز .....	۱۴	۱۰	۳	۱	۰
بیله سوار .....	۲۶	۲۰	۵	۱	۰
پارس آباد .....	۹۴	۷۸	۱۰	۵	۱
تازه کند .....	۲	۲	۰	۰	۰
تازه کندانگوت .....	۳	۲	۱	۰	۰
جعفرآباد .....	۱۷	۱۳	۴	۰	۰
خلخال .....	۳۷	۲۴	۱۰	۳	۰
رضی .....	۱	۰	۱	۰	۰
سرعین .....	۱۷	۱۵	۰	۱	۱
عنبران .....	۱۹	۱۸	۱	۰	۰
فخرآباد .....	۵	۵	۰	۰	۰
قصابه .....	۳	۱	۲	۰	۰
کلور .....	۱۱	۹	۱	۱	۰
کورا ایم .....	۱۰	۹	۰	۱	۰
گرمی .....	۲۹	۲۷	۱	۱	۰
گیوئ .....	۱۳	۹	۱	۱	۲
لاهرود .....	۷	۷	۰	۰	۰
مرادلو .....	۱	۱	۰	۰	۰
مشگین شهر .....	۱۱۳	۵۴	۲۷	۳۰	۲
نمین .....	۲۰	۱۶	۱	۳	۰
نیر .....	۱۳	۱۰	۱	۱	۱
هشتجین .....	۱۲	۱۱	۰	۱	۰
هیر .....	۱۱	۸	۱	۲	۰



۵۰ - پروانه‌های احداث ساختمان برحسب مورد استفاده‌ی ساختمان در نقاط شهری استان اصفهان: نیمه‌ی اول ۱۳۹۴

شهر	جمع	مسکونی	مسکونی و کارگاه توأم	بازرگانی	سایر
استان .....	۸۳۶۴	۷۰۰۰	۲۷۴	۷۳۹	۳۵۱
آران و بیدگل .....	۱۲۲	۹۹	۷	۶	۱۰
ابریشم .....	۳۹	۳۱	۰	۶	۲
ابوزیدآباد .....	۱۲	۹	۱	۲	۰
اردستان .....	۲۲	۱۴	۳	۴	۱
اژیه .....	۵	۳	۱	۱	۰
اصغرآباد .....	۴	۲	۰	۱	۱
اصفهان .....	۳۱۲۵	۲۶۶۸	۶۵	۱۸۸	۲۰۴
افوس .....	۱۷	۱۶	۱	۰	۰
انارک .....	۱	۱	۰	۰	۰
ایمانشهر .....	۳۶	۲۵	۳	۸	۰
بادرود .....	۴۱	۲۲	۲	۱۷	۰
باغ بهادران .....	۵۷	۴۴	۳	۶	۴
باغشاد .....	۴	۴	۰	۰	۰
بافران .....	۹	۸	۱	۰	۰
برزک .....	۱۶	۱۴	۲	۰	۰
برف انبار .....	۱۲	۱۰	۰	۲	۰
بویین ومیاندشت .....	۱۵	۱۲	۲	۱	۰
بهاران شهر .....	۳۶	۳۱	۲	۲	۱
بهارستان .....	۱۹۸	۱۶۵	۶	۲۷	۰
پیربکران .....	۱۸	۱۴	۴	۰	۰
تودشک .....	۳۱	۲۷	۱	۳	۰
تیران .....	۶۵	۲۶	۱	۳۵	۳
جندق .....	۹۵	۹۴	۰	۱	۰
جوزدان .....	۱	۱	۰	۰	۰

۵۰- پروانه‌های احداث ساختمان برحسب مورد استفاده‌ی ساختمان در نقاط شهری استان اصفهان: نیمه‌ی اول ۱۳۹۴ (دنباله)

شهر	جمع	مسکونی	مسکونی و کارگاه توأم	بازرگانی	سایر
جوشقان قالی.....	۱۱	۱۱	۰	۰	۰
چادگان.....	۵۹	۳۹	۸	۶	۶
چرمهین.....	۲۵	۲۳	۰	۲	۰
چمگردان.....	۲۷	۲۳	۳	۱	۰
حبیب آباد.....	۴	۳	۰	۱	۰
حسن آباد.....	۲	۲	۰	۰	۰
حنا.....	۴	۴	۰	۰	۰
خالدآباد.....	۶	۳	۰	۰	۳
خمینی شهر.....	۳۰۵	۲۴۹	۱۸	۳۰	۸
خوانسار.....	۳۲	۲۸	۴	۰	۰
خور.....	۹۱	۸۳	۳	۲	۳
خورزوق.....	۱۱۷	۹۷	۰	۱۹	۱
داران.....	۲۳	۲۲	۱	۰	۰
دامنه.....	۳۶	۳۴	۲	۰	۰
درچه.....	۷۳	۶۰	۴	۸	۱
دستگرد.....	۳۹	۲۹	۳	۵	۲
دولت آباد.....	۷۴	۴۳	۱	۵	۲۵
دهاقان.....	۱۷	۱۶	۱	۰	۰
دهق.....	۸	۸	۰	۰	۰
دیزیچه.....	۲۹	۲۷	۲	۰	۰
رزوه.....	۱۱	۹	۱	۱	۰
رضوانشهر.....	۲۶	۲۶	۰	۰	۰
زازران.....	۱۰	۱۰	۰	۰	۰
زاینده رود.....	۳۶	۳۵	۰	۱	۰
زرین شهر.....	۱۶۷	۵۷	۴	۱۰۵	۱

۵۰- پروانه‌های احداث ساختمان برحسب مورد استفاده‌ی ساختمان در نقاط شهری استان اصفهان: نیمه‌ی اول ۱۳۹۴ (دنباله)

شهر	جمع	مسکونی	مسکونی و کارگاه توأم	بازرگانی	سایر
زواره.....	۴۲	۳۷	۴	۱	۰
زیار.....	۹	۷	۰	۱	۱
زیباشهر.....	۵۵	۵۱	۱	۲	۱
سجزی.....	۱۰	۹	۰	۱	۰
سده لنجان.....	۶۷	۵۱	۳	۰	۱۳
سفیدشهر.....	۵	۵	۰	۰	۰
سمیرم.....	۳۹	۲۷	۷	۱	۴
سین.....	۸	۷	۰	۱	۰
شاپورآباد.....	۷	۷	۰	۰	۰
شاهین شهر.....	۳۵۶	۳۲۵	۱۰	۱۹	۲
شهرضا.....	۱۶۴	۱۴۵	۲	۱۶	۱
طالخنچه.....	۳۵	۳۴	۰	۱	۰
طرق رود.....	۱۶	۱۲	۰	۳	۱
عسگران.....	۷	۶	۰	۰	۱
علویجه.....	۱۹	۱۶	۱	۱	۱
فرخی.....	۳	۳	۰	۰	۰
فریدونشهر.....	۴۲	۳۳	۲	۳	۴
فلاورجان.....	۵۳	۴۰	۷	۵	۱
فولادشهر.....	۱۰۷	۷۲	۰	۳۳	۲
قمصر.....	۷۹	۷۷	۱	۱	۰
قهماورستان.....	۳۶	۳۶	۰	۰	۰
قهدریجان.....	۶۸	۶۵	۱	۰	۲
کاشان.....	۳۷۳	۳۱۰	۳۳	۲۵	۵
کامو و چوگان.....	۴	۴	۰	۰	۰
کرکوند.....	۲۵	۲۳	۰	۱	۱

۵۰- پروانه‌های احداث ساختمان برحسب مورد استفاده‌ی ساختمان در نقاط شهری استان اصفهان: نیمه‌ی اول ۱۳۹۴ (دنباله)

شهر	جمع	مسکونی	مسکونی و کارگاه توأم	بازرگانی	سایر
کلیشادوسودرجان.....	۵۵	۵۲	۰	۳	۰
کمشچه.....	۱۱	۶	۲	۳	۰
کوشک.....	۳۹	۱۹	۱۲	۳	۵
کوهپایه.....	۴۹	۴۳	۱	۵	۰
کهریزسنگ.....	۱۷	۱۷	۰	۰	۰
گرگاب.....	۵۶	۳۹	۰	۱	۱۶
گزبرخوار.....	۴۴	۳۶	۰	۶	۲
گلپایگان.....	۸۰	۶۴	۰	۱۶	۰
گلدشت.....	۲۲	۲۰	۱	۱	۰
گلشن.....	۸	۸	۰	۰	۰
گلشهر.....	۸	۷	۱	۰	۰
گوگرد.....	۱۰	۷	۰	۳	۰
لای بید.....	۱	۱	۰	۰	۰
مبارکه.....	۱۴۵	۱۲۷	۱۱	۷	۰
مجلسی.....	۱۶۴	۱۶۳	۰	۱	۰
محمدآباد.....	۵۰	۴۶	۰	۴	۰
مشکات.....	۱۰	۷	۱	۲	۰
منظریه.....	۹	۹	۰	۰	۰
مه‌آباد.....	۱۹	۱۶	۲	۱	۰
میمه.....	۱	۱	۰	۰	۰
نابین.....	۴۰	۲۹	۶	۴	۱
نجف آباد.....	۳۳۶	۲۹۱	۱	۴۳	۱
نصرآباد.....	۲۲	۱۸	۱	۱	۲
نطنز.....	۲۱	۱۶	۰	۴	۱
نوش آباد.....	۳۳	۳۱	۰	۰	۲

۵۰- پروانه‌های احداث ساختمان برحسب مورد استفاده‌ی ساختمان در نقاط شهری استان اصفهان: نیمه‌ی اول ۱۳۹۴ (دنباله)

شهر	جمع	مسکونی	مسکونی و کارگاه توأم	بازرگانی	سایر
نیاسر.....	۹۷	۹۶	۱	۰	۰
نیک آباد.....	۳۴	۲۲	۰	۱۲	۰
ورزنه.....	۲۵	۲۲	۲	۱	۰
ورنامخواست.....	۸۹	۸۰	۰	۴	۵
وزوان.....	۸	۶	۰	۲	۰
هرند.....	۱۹	۱۸	۰	۱	۰

مرکز آمار ایران

۵۱- پروانه‌های احداث ساختمان برحسب مورد استفاده‌ی ساختمان در نقاط شهری استان البرز: نیمه‌ی اول ۱۳۹۴

شهر	جمع	مسکونی	مسکونی و کارگاه توأم	بازرگانی	سایر
استان .....	۹۶۷	۱۷۸	۴۶	۳۷	۶
آسارا.....	۶	۶	۰	۰	۰
اشتهارد.....	۶۵	۵۵	۱	۶	۳
چهارباغ.....	۷	۱	۲	۴	۰
شهر جدید هشتگرد.....	۴۲	۳۹	۰	۳	۰
طالقان.....	۶	۶	۰	۰	۰
فردیس.....	۵۱۴	۵۰۵	۲	۶	۱
کمال شهر.....	۵۰	۲۷	۲۱	۱	۱
کوهسار.....	۲۲	۲۱	۰	۱	۰
گرمدره.....	۸	۳	۲	۳	۰
گلسار.....	۱۰	۹	۰	۱	۰
ماه‌دشت.....	۱۳	۹	۲	۲	۰
محمدشهر.....	۱۸	۱۵	۱	۲	۰
مشکین دشت.....	۲۷	۲۶	۱	۰	۰
نظرآباد.....	۱۱۲	۱۰۷	۲	۲	۱
هشتگرد.....	۶۷	۴۹	۱۲	۶	۰

مرکز آمار ایران

۵۲- پروانه‌های احداث ساختمان برحسب مورد استفاده‌ی ساختمان در نقاط شهری استان ایلام: نیمه‌ی اول ۱۳۹۴

شهر	جمع	مسکونی	مسکونی و کارگاه توأم	بازرگانی	سایر
استان.....	۱۰۹	۷۴۴	۳۹	۲۴	۲
آبدانان.....	۲۶۵	۲۵۳	۸	۴	۰
آسمان آباد.....	۱	۱	۰	۰	۰
ارکواز.....	۲۹	۲۷	۰	۲	۰
ایلام.....	۱۷۷	۱۵۱	۲۲	۳	۱
ایوان.....	۱۷	۱۴	۲	۰	۱
پهله.....	۲	۲	۰	۰	۰
توحید.....	۳	۳	۰	۰	۰
چوار.....	۱	۱	۰	۰	۰
دره شهر.....	۵۷	۵۴	۰	۳	۰
دلگشا.....	۰	۰	۰	۰	۰
دهلران.....	۵۶	۴۶	۶	۴	۰
زرنه.....	۱	۱	۰	۰	۰
سراب باغ.....	۴۳	۴۳	۰	۰	۰
سرابله.....	۱۰	۹	۰	۱	۰
شیاب.....	۳	۳	۰	۰	۰
صالح آباد.....	۱	۱	۰	۰	۰
لومار.....	۱	۱	۰	۰	۰
مازین.....	۵	۵	۰	۰	۰
مورمورئ.....	۱۱۰	۱۰۹	۰	۱	۰
موسیان.....	۱	۱	۰	۰	۰
مهران.....	۲۶	۱۹	۱	۶	۰

۵۳- پروانه‌های احداث ساختمان برحسب مورد استفاده‌ی ساختمان در نقاط شهری استان بوشهر: نیمه‌ی اول ۱۳۹۴

شهر	جمع	مسکونی	مسکونی و کارگاه توأم	بازرگانی	سایر
استان .....	۱۳۳۶	۱۱۶۵	۱۷	۷۷	۷
آب پخش.....	۵۳	۴۰	۵	۸	۰
آباد.....	۴	۴	۰	۰	۰
آبدان.....	۳۰	۲۷	۰	۱	۲
امام حسن.....	۱۷	۱۶	۱	۰	۰
انارستان.....	۲۱	۲۱	۰	۰	۰
اهرم.....	۲۴	۲۰	۲	۲	۰
بادوله.....	۱۰	۹	۰	۱	۰
بrazجان.....	۱۱۷	۱۱۲	۲	۳	۰
بردخون.....	۱۷	۱۷	۰	۰	۰
بردستان.....	۲۰	۲۰	۰	۰	۰
بندر دیر.....	۴۲	۲۹	۱۰	۲	۱
بندر دیلم.....	۱۶	۱۴	۱	۱	۰
بندر ریگ.....	۱۶	۱۵	۱	۰	۰
بندر کنگان.....	۱۳۸	۱۳۴	۲	۲	۰
بندر گناوه.....	۱۳۸	۱۲۸	۲	۷	۱
بنک.....	۱۹	۱۸	۱	۰	۰
بوشکان.....	۱۷	۱۶	۱	۰	۰
بوشهر.....	۱۸۳	۱۲۳	۴۱	۱۶	۳
تنگ ارم.....	۷	۴	۲	۱	۰
جم.....	۴۲	۳۶	۵	۱	۰
چغادک.....	۴۲	۴۰	۰	۲	۰
خارک.....	۸	۷	۱	۰	۰
خورموج.....	۸۵	۸۱	۰	۴	۰
دالکی.....	۸	۷	۰	۱	۰



۵۳- پروانه‌های احداث ساختمان برحسب مورد استفاده‌ی ساختمان در نقاط شهری استان بوشهر: نیمه‌ی اول ۱۳۹۴ (دنباله)

شهر	جمع	مسکونی	مسکونی و کارگاه توام	بازرگانی	سایر
دلوار.....	۲۱	۱۵	۳	۳	۰
دوراهک.....	۱۷	۱۷	۰	۰	۰
ریز.....	۲۴	۲۴	۰	۰	۰
سعد آباد.....	۱۸	۱۳	۰	۵	۰
سیراف.....	۱۵	۱۳	۲	۰	۰
شبانکاره.....	۲۵	۲۳	۰	۲	۰
شنبه.....	۳	۳	۰	۰	۰
عسلویه.....	۱۰	۱۰	۰	۰	۰
کاکي.....	۴۳	۳۱	۲	۱۰	۰
کلمه.....	۵	۴	۰	۱	۰
نخل تقی.....	۵۴	۵۱	۲	۱	۰
وحدتیه.....	۲۷	۲۳	۱	۳	۰

مرکز آمار ایران

۵۴- پروانه‌های احداث ساختمان برحسب مورد استفاده‌ی ساختمان در نقاط شهری استان تهران: نیمه‌ی اول ۱۳۹۴

شهر	جمع	مسکونی	مسکونی و کارگاه توأم	بازرگانی	سایر
استان .....	۲۶۶۹	۲۲۰۱	۲۲۳	۱۳۴	۱۱۱
آبسرد.....	۲۰	۱۶	۴	۰	۰
آبعلی.....	۳	۳	۰	۰	۰
احمد آباد مستوفی.....	۱	۱	۰	۰	۰
ارجمند.....	۷	۷	۰	۰	۰
اسلام شهر.....	۴۵۲	۴۱۷	۴	۶	۲۵
اندیشه.....	۵۴	۵۰	۰	۱	۳
باغستان.....	۷۱	۶۵	۱	۳	۲
باقرشهر.....	۵۲	۳۰	۱۳	۳	۶
بومهن.....	۳	۲	۱	۰	۰
پاکدشت.....	۱۵۷	۱۳۸	۱۲	۲	۵
پردیس.....	۴۳	۲۵	۰	۲	۱۶
پرند.....	۴۴	۱۴	۰	۲۸	۲
پیشوا.....	۲۵	۱۹	۴	۰	۲
تهران .....	۴۵۰۱	۴۰۰۵	۳۸۱	۹۵	۲۰
جوادآباد.....	۸	۸	۰	۰	۰
چهاردانگه.....	۵۳	۴۴	۴	۱	۴
حسن آباد.....	۷۱	۶۴	۴	۱	۲
دماوند.....	۱۴۵	۱۴۲	۰	۳	۰
رباطکریم.....	۱۱۳	۹۵	۹	۹	۰
رودهن.....	۳۲	۲۶	۱	۳	۲
شاهدشهر.....	۲۳	۱۷	۶	۰	۰
شریف آباد.....	۱۷	۸	۵	۱	۳

۵۴- پروانه‌های احداث ساختمان برحسب مورد استفاده‌ی ساختمان در نقاط شهری استان تهران: نیمه‌ی اول ۱۳۹۴ (دنباله)

شهر	جمع	مسکونی	مسکونی و کارگاه توأم	بازرگانی	سایر
شمشک.....	۸	۸	۰	۰	۰
شهریار.....	۱۵۰	۱۰۸	۲۵	۱۶	۱
صالحیه.....	۸۳	۶۲	۲۰	۱	۰
صباشهر.....	۱۷	۱۶	۱	۰	۰
صفادشت.....	۷۹	۵۸	۶	۰	۱۵
فردوسیة.....	۳۸	۳۲	۳	۳	۰
فرون آباد.....	۳	۳	۰	۰	۰
فشم.....	۲۷	۲۷	۰	۰	۰
فیروز کوه.....	۳۸	۳۸	۰	۰	۰
قدس.....	۱۳۸	۷۱	۳۸	۲۴	۵
قرچک.....	۸۸	۶۸	۱۹	۰	۱
کهریزک.....	۲۹	۲۰	۰	۱	۸
کیلان.....	۳۱	۲۸	۳	۰	۰
گلستان.....	۱۱۴	۹۹	۲	۶	۷
لواسان.....	۲۱	۲۰	۰	۱	۰
ملارد.....	۶۹	۵۰	۱۴	۳	۲
نسیم شهر.....	۱۴۸	۱۳۶	۳	۹	۰
نصیر شهر.....	۶۰	۵۵	۴	۱	۰
وحیدیه.....	۲۳	۱۸	۵	۰	۰
ورامین.....	۱۱۱	۹۳	۱۲	۶	۰

۵۵- پروانه‌های احداث ساختمان برحسب مورد استفاده‌ی ساختمان در نقاط شهری استان چهارمحال و بختیاری:  
نیمه‌ی اول ۱۳۹۴

شهر	جمع	مسکونی	مسکونی و کارگاه توأم	بازرگانی	سایر
استان .....	۱۲۲۲	۱۰۷۶	۷۸	۴۳	۲۵
آلونی.....	۳۵	۳۰	۵	۰	۰
اردل.....	۳۴	۳۰	۳	۱	۰
باباحیدر.....	۲۸	۲۵	۳	۰	۰
بازفت.....	۱	۱	۰	۰	۰
بروجن.....	۸۷	۷۶	۳	۸	۰
بلداجی.....	۲۴	۲۳	۰	۱	۰
بن.....	۱۹	۱۸	۱	۰	۰
پردنجان.....	۱۳	۱۳	۰	۰	۰
جونقان.....	۱۶	۱۴	۲	۰	۰
چلگرد.....	۱۱	۱۰	۱	۰	۰
چلیچه.....	۳	۳	۰	۰	۰
دستنا.....	۸	۸	۰	۰	۰
دشتک.....	۹	۶	۳	۰	۰
سامان.....	۴۳	۴۰	۲	۰	۱
سفیددشت.....	۹	۷	۲	۰	۰
سودجان.....	۵۰	۴۵	۵	۰	۰
سورشجان.....	۳۳	۲۹	۳	۱	۰
شلمزار.....	۲۴	۲۲	۲	۰	۰
شهرکرد.....	۳۳۷	۲۸۳	۲۳	۲۵	۶
طاقانک.....	۱۲	۱۲	۰	۰	۰
فارسان.....	۸۷	۶۹	۶	۲	۱۰
فرا دینه.....	۵۱	۴۹	۲	۰	۰
فرخ شهر.....	۵۰	۳۸	۳	۱	۸
کاج.....	۹	۹	۰	۰	۰

اطلاعات پروانه‌های ساختمانی صادرشده توسط شهرداری‌های کشور - نیمه‌ی اول ۱۳۹۴ - ۱۳۳

۵۵- پروانه‌های احداث ساختمان برحسب مورد استفاده‌ی ساختمان در نقاط شهری استان چهارمحال و بختیاری: نیمه‌ی اول ۱۳۹۴ (دنباله)

شهر	جمع	مسکونی	مسکونی و کارگاه توأم	بازرگانی	سایر
کیان.....	۱۷	۱۷	۰	۰	۰
گندمان.....	۲۷	۲۵	۰	۲	۰
گوجان.....	۱۶	۱۵	۱	۰	۰
گهرو.....	۲۰	۱۹	۱	۰	۰
لردگان.....	۵۳	۵۲	۱	۰	۰
مال خلیفه.....	۹	۷	۱	۱	۰
ناغان.....	۲	۲	۰	۰	۰
نافچ.....	۱۳	۱۳	۰	۰	۰
نقنه.....	۲۹	۲۸	۱	۰	۰
وردنجان.....	۱۰	۸	۲	۰	۰
هارونی.....	۱	۱	۰	۰	۰
هفشجان.....	۳۲	۲۹	۲	۱	۰

مرکز آمار ایران

۵۶- پروانه‌های احداث ساختمان برحسب مورد استفاده‌ی ساختمان در نقاط شهری استان خراسان جنوبی: نیمه‌ی اول ۱۳۹۴

شهر	جمع	مسکونی	مسکونی و کارگاه توأم	بازرگانی	سایر
استان .....	۵۹۱	۴۸۴	۱۵	۷۶	۱۶
آرین شهر.....	۷	۵	۲	۰	۰
آیسک.....	۱۲	۱۰	۲	۰	۰
ارسک.....	۱	۱	۰	۰	۰
اسدیه.....	۶	۶	۰	۰	۰
اسفدن.....	۹	۸	۰	۰	۱
اسلامیه.....	۳۵	۳۳	۱	۰	۱
بشرویہ.....	۲۴	۲۲	۰	۲	۰
بیرجند.....	۱۴۹	۱۱۳	۴	۲۴	۸
حاجی آباد.....	۱۰	۸	۱	۱	۰
خضری دشت بیاض.....	۱۵	۱۵	۰	۰	۰
دیہوک.....	۱	۰	۰	۱	۰
زہان.....	۱	۱	۰	۰	۰
سرایان.....	۸	۶	۱	۱	۰
سربیشه.....	۱	۰	۰	۱	۰
سہ قلعه.....	۸	۸	۰	۰	۰
طبس.....	۶۷	۵۱	۰	۱۳	۳
طبس مسینا.....	۴	۴	۰	۰	۰
عشق آباد.....	۲	۲	۰	۰	۰
فردوس.....	۴۶	۳۸	۱	۵	۲
قائن.....	۱۱۳	۸۳	۳	۲۷	۰
گزیک.....	۵۳	۵۳	۰	۰	۰
مود.....	۱۰	۱۰	۰	۰	۰
نہندان.....	۶	۴	۰	۱	۱
نیمبلوک.....	۳	۳	۰	۰	۰

۵۷- پروانه‌های احداث ساختمان برحسب مورد استفاده‌ی ساختمان در نقاط شهری استان خراسان رضوی: نیمه‌ی اول ۱۳۹۴

شهر	جمع	مسکونی	مسکونی و کارگاه توأم	بازرگانی	سایر
استان .....	۳۰۴۲	۲۴۵۴	۲۴۳	۲۱۹	۱۲۶
احمدآبادصورت.....	۵	۵	۰	۰	۰
انابد.....	۶	۶	۰	۰	۰
باخرز.....	۱۴	۹	۳	۲	۰
بار.....	۳	۳	۰	۰	۰
بایک.....	۱۷	۱۷	۰	۰	۰
بجستان.....	۲۴	۲۰	۰	۱	۳
بردسکن.....	۸۳	۴۰	۱۱	۳۱	۱
بیدخت.....	۳۷	۳۲	۱	۲	۲
تایباد.....	۱۷	۹	۵	۱	۲
ترت جام.....	۴۹	۳۵	۶	۷	۱
ترت حیدریه.....	۷۳	۴۸	۱۹	۴	۲
جغتای.....	۲۶	۱۴	۲	۹	۱
جنگل.....	۱۵	۱۳	۱	۱	۰
چاپشلو.....	۱	۱	۰	۰	۰
چکنه.....	۲	۲	۰	۰	۰
چناران.....	۹۲	۶۵	۲۰	۶	۱
خرو.....	۱۹	۱۴	۴	۱	۰
خلیل آباد.....	۳۰	۲۴	۱	۳	۲
خواف.....	۸۰	۵۴	۱۴	۱۱	۱
داورزن.....	۲	۲	۰	۰	۰
درگز.....	۵۴	۴۴	۶	۳	۱
درود.....	۱۷	۱۵	۲	۰	۰
دولت آباد.....	۳۲	۲۲	۶	۴	۰
رباط سنگ.....	۵	۴	۰	۱	۰

۵۷- پروانه‌های احداث ساختمان برحسب مورد استفاده‌ی ساختمان در نقاط شهری استان خراسان رضوی: نیمه‌ی اول ۱۳۹۴ (دنباله)

شهر	جمع	مسکونی	مسکونی و کارگاه توأم	بازرگانی	سایر
رشتخوار.....	۲۰	۱۷	۲	۱	۰
رضویه.....	۸	۲	۰	۰	۶
روداب.....	۷	۶	۰	۱	۰
ریوش.....	۷	۴	۳	۰	۰
سبزوار.....	۶۷	۵۰	۲	۱۰	۵
سرخس.....	۲۶	۲۴	۲	۰	۰
سفیدسنگ.....	۱۰	۸	۲	۰	۰
سلامی.....	۲۵	۲۳	۱	۱	۰
سلطان آباد.....	۱۳	۱۲	۰	۰	۱
سنگان.....	۲۳	۲۱	۰	۰	۲
شادمهر.....	۲۰	۲۰	۰	۰	۰
شاندیز.....	۷۷	۶۷	۳	۳	۴
ششتمد.....	۹	۷	۲	۰	۰
شهرآباد.....	۳	۱	۲	۰	۰
شهرزور.....	۶	۵	۱	۰	۰
صالح آباد.....	۱۰	۷	۲	۱	۰
طرقه.....	۴۱	۳۵	۲	۱	۳
عشق آباد.....	۹	۶	۱	۲	۰
فرهادگرد.....	۳۱	۲۹	۱	۱	۰
فریمان.....	۲۸	۲۴	۱	۳	۰
فیروزه.....	۳	۲	۰	۱	۰
فیض آباد.....	۱۰۹	۹۱	۱۳	۴	۱
قاسم آباد.....	۱۲	۱۲	۰	۰	۰
قدمگاه.....	۱۲	۹	۳	۰	۰
قلندرآباد.....	۶	۶	۰	۰	۰



شهر	جمع	مسکونی	مسکونی و کارگاه توأم	بازرگانی	سایر
قوچان.....	۸۴	۸۲	۰	۲	۰
کاخک.....	۱۵	۱۰	۰	۱	۴
کاریز.....	۱۲	۹	۲	۰	۱
کاشمر.....	۵۹	۴۰	۳	۹	۷
کدکن.....	۷	۵	۱	۱	۰
کلات.....	۱۱	۱۱	۰	۰	۰
کندر.....	۱۳	۱۰	۲	۱	۰
گلمکان.....	۲۳	۲۲	۱	۰	۰
گناباد.....	۴۸	۳۵	۲	۸	۳
لطف آباد.....	۳	۲	۰	۱	۰
مزدآوند.....	۳	۳	۰	۰	۰
مشهد.....	۱۲۹۰	۱۰۸۴	۸۵	۵۳	۶۸
مشهدریزه.....	۷	۵	۲	۰	۰
ملک آباد.....	۱۰	۱۰	۰	۰	۰
نشتیفان.....	۱۰	۸	۰	۲	۰
نصرآباد.....	۱۵	۱۴	۱	۰	۰
نقاب.....	۲۷	۲۳	۰	۴	۰
نوخندان.....	۳	۳	۰	۰	۰
نیشابور.....	۱۰۰	۷۸	۰	۱۸	۴
نیل شهر.....	۱۵	۱۲	۰	۳	۰
یونسی.....	۲	۲	۰	۰	۰

۵۸- پروانه‌های احداث ساختمان برحسب مورد استفاده‌ی ساختمان در نقاط شهری استان خراسان شمالی: نیمه‌ی اول ۱۳۹۴

شهر	جمع	مسکونی	مسکونی و کارگاه توأم	بازرگانی	سایر
استان .....	۷۱۵	۵۵۱	۱۴	۵۷	۱۶
آشخانه.....	۵۹	۴۴	۹	۴	۲
آوا.....	۱	۱	۰	۰	۰
اسفراین.....	۶۶	۵۴	۱۱	۱	۰
ایور.....	۱۵	۱۲	۲	۱	۰
بجنورد.....	۲۴۴	۱۸۸	۳۸	۱۵	۳
پیش قلعه.....	۵	۴	۱	۰	۰
تیتکانلو.....	۴	۳	۱	۰	۰
جاجرم.....	۱۳	۱۰	۲	۰	۱
حصار گرمخان.....	۴	۲	۱	۱	۰
درق.....	۴۷	۴۷	۰	۰	۰
راز.....	۸	۴	۲	۲	۰
زیارت.....	۷	۶	۱	۰	۰
سنخواست.....	۱۱	۸	۲	۰	۱
شوقان.....	۱۹	۱۴	۴	۱	۰
شیروان.....	۱۳۷	۱۱۲	۰	۱۷	۸
صفی آباد.....	۲۵	۲۴	۰	۱	۰
فاروج.....	۱۲	۶	۳	۳	۰
قاضی.....	۵	۵	۰	۰	۰
گرمه.....	۳۲	۱۳	۷	۱۱	۱
لوجلی.....	۱	۱	۰	۰	۰

۵۹- پروانه‌های احداث ساختمان برحسب مورد استفاده‌ی ساختمان در نقاط شهری استان خوزستان: نیمه‌ی اول ۱۳۹۴

شهر	جمع	مسکونی	مسکونی و کارگاه توأم	بازرگانی	سایر
استان .....	۳۱۹۱	۳۰۹۱	۳۷۶	۳۵۱	۶۶
آبادان .....	۳۸۲	۳۱۸	۴۳	۱۹	۲
آبژدان .....	۷	۶	۱	۰	۰
آزادی .....	۳	۳	۰	۰	۰
آغاچاری .....	۱۴	۱۴	۰	۰	۰
ابوحمیظه .....	۹	۸	۰	۱	۰
اروندکنار .....	۱۷	۱۴	۳	۰	۰
الوان .....	۶	۳	۰	۳	۰
الهایی .....	۶	۶	۰	۰	۰
امیدیه .....	۳۷	۳۲	۱	۲	۲
اندیمشک .....	۱۷۰	۱۵۵	۵	۱۰	۰
اهواز .....	۸۰۶	۶۲۲	۱۴۱	۴۰	۳
ایذه .....	۳۱۸	۲۷۸	۱۶	۱۶	۸
باغ ملک .....	۲۸	۲۵	۰	۳	۰
بستان .....	۳	۳	۰	۰	۰
بندرامام خمینی .....	۸۲	۷۴	۵	۳	۰
بندرماهشهر .....	۹۵	۶۴	۱	۱۲	۱۸
بهبهان .....	۲۱۸	۱۸۳	۲۰	۱۵	۰
ترکالکی .....	۱۲	۱۱	۰	۱	۰
تشان .....	۶۰	۵۷	۱	۲	۰
جایزان .....	۱۰	۷	۰	۳	۰
جنت مکان .....	۱۶	۱۵	۱	۰	۰
چغامیش .....	۵	۵	۰	۰	۰
چمران .....	۳	۳	۰	۰	۰
چوبیده .....	۱۱	۱۱	۰	۰	۰

۵۹- پروانه‌های احداث ساختمان برحسب مورد استفاده‌ی ساختمان در نقاط شهری استان خوزستان: نیمه‌ی اول ۱۳۹۴ (دنباله)

شهر	جمع	مسکونی	مسکونی و کارگاه توأم	بازرگانی	سایر
حر.....	۱۶	۱۵	۱	۰	۰
حسینیه.....	۱	۱	۰	۰	۰
حمزه.....	۷	۶	۰	۱	۰
حمیدیه.....	۸	۸	۰	۰	۰
خرمشهر.....	۱۶۸	۱۳۳	۱۴	۲۱	۰
خانافره.....	۳	۳	۰	۰	۰
دزفول.....	۲۴۱	۱۷۱	۲۱	۲۱	۲۸
دهدز.....	۷	۶	۰	۱	۰
رامشیر.....	۴۵	۴۰	۵	۰	۰
رامهرمز.....	۹۹	۸۸	۷	۴	۰
زهره.....	۱	۱	۰	۰	۰
سردشت.....	۱۳	۱۰	۲	۱	۰
سماله.....	۳	۳	۰	۰	۰
سوسنگرد.....	۴۹	۴۶	۲	۱	۰
سیاه منصور.....	۱۲	۹	۳	۰	۰
شادگان.....	۶	۴	۱	۱	۰
شاوور.....	۲	۲	۰	۰	۰
شرافت.....	۱۲	۹	۲	۱	۰
شمس آباد.....	۲۸	۲۵	۲	۱	۰
شوش.....	۵۷	۴۶	۹	۲	۰
شوشتر.....	۷۰	۵۶	۴	۹	۱
شهر امام.....	۶	۵	۰	۱	۰
شیبان.....	۱۸	۱۵	۰	۱	۲
صالح شهر.....	۱۳	۱۲	۰	۱	۰
صفی آباد.....	۴	۴	۰	۰	۰

۵۹- پروانه‌های احداث ساختمان برحسب مورد استفاده‌ی ساختمان در نقاط شهری استان خوزستان: نیمه‌ی اول ۱۳۹۴ (دنباله)

شهر	جمع	مسکونی	مسکونی و کارگاه توأم	بازرگانی	سایر
صیدون.....	۲۳	۱۸	۰	۵	۰
فتح المبین.....	۴	۴	۰	۰	۰
قلعه تل.....	۳۱	۲۷	۳	۱	۰
قلعه خواجه.....	۱	۱	۰	۰	۰
کوت سیدنعیم.....	۲	۲	۰	۰	۰
کوت عبدالله.....	۳۱۵	۱۳۷	۳۶	۱۴۲	۰
گتوند.....	۴۲	۳۲	۸	۲	۰
گوریه.....	۲	۲	۰	۰	۰
لالی.....	۴۲	۳۶	۴	۲	۰
مسجد سلیمان.....	۲۸	۲۱	۵	۲	۰
مشراکه.....	۳	۳	۰	۰	۰
ملاثانی.....	۵۲	۴۶	۴	۱	۱
منصوریه.....	۶	۶	۰	۰	۰
میانرود.....	۲۶	۲۴	۰	۲	۰
میداود.....	۱۱	۱۰	۰	۱	۰
مینوشهر.....	۳۳	۲۹	۳	۱	۰
ویس.....	۱	۱	۰	۰	۰
هفتگل.....	۱۷	۱۴	۱	۲	۰
هنديجان.....	۲۳	۲۱	۱	۰	۱
هویزه.....	۲۲	۲۲	۰	۰	۰

۶۰- پروانه‌های احداث ساختمان برحسب مورد استفاده‌ی ساختمان در نقاط شهری استان زنجان: نیمه‌ی اول ۱۳۹۴

شهر	جمع	مسکونی	مسکونی و کارگاه توأم	بازرگانی	سایر
استان .....	۸۵۶	۷۱۸	۶۸	۵۳	۱۷
آب بر.....	۱۵	۱۲	۳	۰	۰
ابه‌ر.....	۹۸	۸۷	۸	۲	۱
ارمغانخانه.....	۴	۴	۰	۰	۰
چورزق.....	۵	۴	۱	۰	۰
حلب.....	۳	۳	۰	۰	۰
خرمدره.....	۱۱۷	۱۰۶	۱۱	۰	۰
دندی.....	۱۷	۸	۷	۲	۰
زرین آباد.....	۱۱	۱۰	۱	۰	۰
زرین رود.....	۱۴	۷	۴	۳	۰
زنجان .....	۳۶۱	۳۰۴	۸	۳۵	۱۴
سجاس.....	۱۴	۱۴	۰	۰	۰
سلطانیه.....	۲۴	۲۰	۱	۳	۰
سهرورد.....	۴	۳	۱	۰	۰
صایین قلعه.....	۱۸	۱۶	۱	۱	۰
قیدار.....	۱۰۹	۸۴	۲۱	۴	۰
کرسف.....	۱۰	۹	۰	۱	۰
ماه نشان.....	۳	۲	۰	۱	۰
نوربهار.....	۱	۱	۰	۰	۰
هیدج.....	۲۸	۲۴	۱	۱	۲

مرکز آمار ایران

۶۱- پروانه‌های احداث ساختمان برحسب مورد استفاده‌ی ساختمان در نقاط شهری استان سمنان: نیمه‌ی اول ۱۳۹۴

شهر	جمع	مسکونی	مسکونی و کارگاه توأم	بازرگانی	سایر
استان .....	۶۳۰	۴۸۵	۴۰	۹۶	۹
آرادان.....	۵	۳	۰	۲	۰
امیریه.....	۱۲	۱۰	۰	۰	۲
ایوانکی.....	۱۹	۱۵	۰	۳	۱
بسطام.....	۲	۱	۰	۱	۰
بیارجمند.....	۶	۶	۰	۰	۰
دامغان.....	۵۵	۲۶	۲۱	۷	۱
درجزین.....	۳	۳	۰	۰	۰
دیباچ.....	۱۱	۱۱	۰	۰	۰
رودیان.....	۱۳	۱۰	۰	۲	۱
سرخه.....	۴	۴	۰	۰	۰
سمنان.....	۱۴۳	۱۰۰	۲	۳۸	۳
شاهرود.....	۱۸۱	۱۴۸	۱۱	۲۲	۰
شهمیرزاد.....	۴۷	۴۴	۰	۳	۰
کلاته.....	۲۶	۲۶	۰	۰	۰
کلاته خیج.....	۹	۷	۰	۲	۰
گرمسار.....	۶۱	۴۵	۴	۱۲	۰
مجن.....	۳	۳	۰	۰	۰
مهدئ شهر.....	۲۲	۱۸	۲	۲	۰
میامی.....	۸	۵	۰	۲	۱

مرکز آمار ایران

۶۲- پروانه‌های احداث ساختمان برحسب مورد استفاده‌ی ساختمان در نقاط شهری استان سیستان و بلوچستان: نیمه‌ی اول ۱۳۹۴

شهر	جمع	مسکونی	مسکونی و کارگاه توأم	بازرگانی	سایر
استان .....	۱۰۱۳	۱۴۵	۱۶	۵۹	۲۳
ادیمی .....	۳	۱	۰	۲	۰
اسپکه .....	۱۰	۷	۰	۳	۰
ایران‌شهر .....	۷۶	۶۹	۳	۴	۰
بمپور .....	۱۸	۱۷	۱	۰	۰
بنت .....	۲	۲	۰	۰	۰
جالق .....	۳	۳	۰	۰	۰
چاه بهار .....	۱۲۹	۱۰۱	۲۰	۳	۵
خاش .....	۳۳	۳۰	۱	۲	۰
دوست محمد .....	۱	۱	۰	۰	۰
راسک .....	۲	۲	۰	۰	۰
زابل .....	۷۷	۶۱	۹	۶	۱
زابلی .....	۹	۸	۰	۰	۱
زاهدان .....	۵۰۷	۴۳۴	۳۸	۲۰	۱۵
زهک .....	۱۱	۲	۳	۶	۰
سراوان .....	۲۴	۱۹	۲	۳	۰
سوران .....	۱۱	۸	۱	۲	۰
شهرک علی اکبر .....	۲	۲	۰	۰	۰
فnoch .....	۱۶	۱۳	۲	۱	۰
قصرقند .....	۶	۵	۱	۰	۰
کنارک .....	۱۱	۷	۳	۰	۱
گشت .....	۲	۲	۰	۰	۰
گلمورتی .....	۵	۳	۰	۲	۰
محمدان .....	۱۵	۱۱	۲	۲	۰
محمدآباد .....	۴	۴	۰	۰	۰



۶۲- پروانه‌های احداث ساختمان برحسب مورد استفاده‌ی ساختمان در نقاط شهری استان سیستان و بلوچستان: نیمه‌ی اول ۱۳۹۴ (دنباله)

شهر	جمع	مسکونی	مسکونی و کارگاه توأم	بازرگانی	سایر
محمدی.....	۱۴	۱۳	۰	۱	۰
میرجاوه.....	۳	۳	۰	۰	۰
نصرت آباد.....	۲	۲	۰	۰	۰
نوک آباد.....	۸	۶	۰	۲	۰
نیک شهر.....	۹	۹	۰	۰	۰

مرکز آمار ایران

۶۳- پروانه‌های احداث ساختمان برحسب مورد استفاده‌ی ساختمان در نقاط شهری استان فارس: نیمه‌ی اول ۱۳۹۴

شهر	جمع	مسکونی	مسکونی و کارگاه توأم	بازرگانی	سایر
استان .....	۵۴۱۷	۴۱۹۱	۲۷۶	۲۱۴	۲۹
آباده.....	۱۰۲	۹۳	۶	۳	۰
آباده طشک.....	۱۴	۱۳	۱	۰	۰
اردکان.....	۱۹	۱۶	۲	۱	۰
ارسنجان.....	۳۰	۲۶	۰	۳	۱
استهبان.....	۷۵	۷۱	۱	۳	۰
اسیر.....	۹	۸	۱	۰	۰
اشکنان.....	۴۵	۳۱	۸	۶	۰
افزر.....	۳	۳	۰	۰	۰
اقلید.....	۶۸	۶۰	۴	۴	۰
امام شهر.....	۷	۶	۱	۰	۰
اوز.....	۳۴	۳۲	۱	۱	۰
اهل.....	۷	۷	۰	۰	۰
ایچ.....	۱۱	۱۱	۰	۰	۰
ایزدخواست.....	۴	۴	۰	۰	۰
باب انار.....	۳۹	۳۳	۱	۵	۰
بالاده.....	۲۲	۱۷	۲	۳	۰
بنارویه.....	۲۸	۲۸	۰	۰	۰
بوانات.....	۳۲	۳۰	۱	۱	۰
بهمن.....	۱۰	۹	۰	۱	۰
بیرم.....	۵۱	۴۲	۰	۶	۳
بیضا.....	۳۱	۲۶	۴	۱	۰
جنت شهر.....	۲۶	۲۵	۱	۰	۰
جویم.....	۲۵	۲۲	۰	۳	۰
چهرم.....	۲۳۳	۱۹۴	۱۱	۲۳	۵

۶۳- پروانه‌های احداث ساختمان برحسب مورد استفاده‌ی ساختمان در نقاط شهری استان فارس: نیمه‌ی اول ۱۳۹۴ (دنباله)

شهر	جمع	مسکونی	مسکونی و کارگاه توأم	بازرگانی	سایر
حاجی آباد.....	۳۶	۳۱	۴	۱	۰
حسامی.....	۳۵	۳۱	۱	۳	۰
خانه زنیان.....	۷	۷	۰	۰	۰
خانمین.....	۹	۹	۰	۰	۰
خاوران.....	۱۱	۱۱	۰	۰	۰
خرامه.....	۷۶	۷۰	۶	۰	۰
خشت.....	۲۳	۲۱	۲	۰	۰
خنج.....	۲۸	۲۸	۰	۰	۰
خور.....	۲۴	۱۲	۳	۹	۰
خوزی.....	۹	۹	۰	۰	۰
خومه زار.....	۱۵	۱۵	۰	۰	۰
داراب.....	۷۸	۶۹	۵	۳	۱
داریان.....	۹	۸	۱	۰	۰
دبیران.....	۳۰	۲۹	۱	۰	۰
دژکرد.....	۱۰	۹	۱	۰	۰
دویرجی.....	۶	۵	۰	۱	۰
دوزه.....	۱	۱	۰	۰	۰
دهرم.....	۱۰	۹	۰	۱	۰
رامجرد.....	۹	۹	۰	۰	۰
رونیز.....	۲۳	۲۲	۰	۱	۰
زاهدشهر.....	۷	۷	۰	۰	۰
زرقان.....	۲۵	۲۵	۰	۰	۰
سده.....	۱۲	۶	۳	۳	۰
سروستان.....	۴۳	۳۸	۳	۲	۰
سعادت شهر.....	۱۵	۱۴	۱	۰	۰

۶۳- پروانه‌های احداث ساختمان برحسب مورد استفاده‌ی ساختمان در نقاط شهری استان فارس: نیمه‌ی اول ۱۳۹۴ (دنباله)

شهر	جمع	مسکونی	مسکونی و کارگاه توأم	بازرگانی	سایر
سلطان شهر.....	۲	۲	۰	۰	۰
سورمق.....	۳	۲	۰	۱	۰
سیدان.....	۱۸	۱۶	۲	۰	۰
ششده.....	۵	۴	۰	۱	۰
شهرپیر.....	۲۸	۲۷	۱	۰	۰
شهرصدرا.....	۳۶۰	۳۵۳	۱	۲	۴
شیراز.....	۱۵۵۷	۱۴۱۶	۱۰۵	۳۳	۳
صغاد.....	۱۲	۱۱	۰	۱	۰
صفاشهر.....	۴۱	۳۸	۱	۲	۰
علامرودشت.....	۱۶	۱۶	۰	۰	۰
عمادده.....	۹	۹	۰	۰	۰
فدامی.....	۸	۸	۰	۰	۰
فراشند.....	۶۲	۵۶	۱	۵	۰
فسا.....	۱۷۸	۱۷۲	۰	۶	۰
فیروزآباد.....	۱۶۸	۱۵۳	۵	۱۰	۰
قادرآباد.....	۱۶	۱۴	۰	۲	۰
قایمیه.....	۵۱	۴۸	۰	۳	۰
قره بلاغ.....	۹	۹	۰	۰	۰
قطب آباد.....	۴	۳	۰	۱	۰
قطروبه.....	۱۵	۱۴	۱	۰	۰
قیر.....	۲۰	۱۷	۰	۳	۰
کارزین (فتح آباد).....	۹	۸	۱	۰	۰
کازرون.....	۱۷۴	۱۴۲	۱۵	۱۷	۰
کامفیروز.....	۱	۰	۱	۰	۰
کره ای.....	۱۰	۸	۱	۰	۱

۶۳- پروانه‌های احداث ساختمان برحسب مورد استفاده‌ی ساختمان در نقاط شهری استان فارس: نیمه‌ی اول ۱۳۹۴ (دنباله)

شهر	جمع	مسکونی	مسکونی و کارگاه توأم	بازرگانی	سایر
کنارتخته.....	۳	۳	۰	۰	۰
کوار.....	۸۷	۸۰	۳	۴	۰
کوپین.....	۱۱	۱۱	۰	۰	۰
کوهنجان.....	۲	۲	۰	۰	۰
گراش.....	۱۰۲	۹۳	۶	۱	۲
گله دار.....	۹۹	۹۲	۴	۲	۱
لار.....	۱۴۱	۱۲۸	۱	۱۰	۲
لامرد.....	۱۴۲	۱۲۳	۱۲	۶	۱
لپویی.....	۱۰	۱۰	۰	۰	۰
لطیفی.....	۲۸	۲۷	۰	۰	۱
مادرسلیمان.....	۲	۲	۰	۰	۰
مبارک آباددیز.....	۱۹	۱۹	۰	۰	۰
مرودشت.....	۱۵۵	۱۳۳	۱۸	۴	۰
مزایجان.....	۱۲	۱۲	۰	۰	۰
مشکان.....	۹	۸	۰	۱	۰
مصیری.....	۲۰	۱۵	۴	۱	۰
مهر.....	۷۴	۶۲	۸	۲	۲
میانشهر.....	۷	۷	۰	۰	۰
میمند.....	۴۲	۳۹	۰	۳	۰
نوبندگان.....	۱	۱	۰	۰	۰
نوجین.....	۱۳	۱۲	۰	۱	۰
نودان.....	۱	۱	۰	۰	۰
نورآباد.....	۴۴	۳۸	۴	۱	۱
نی ریز.....	۱۰۶	۹۷	۵	۳	۱
وراوی.....	۲۲	۲۲	۰	۰	۰
هماشهر.....	۱۳	۱۳	۰	۰	۰

۶۴- پروانه‌های احداث ساختمان برحسب مورد استفاده‌ی ساختمان در نقاط شهری استان قزوین: نیمه‌ی اول ۱۳۹۴

شهر	جمع	مسکونی	مسکونی و کارگاه توأم	بازرگانی	سایر
استان .....	۶۸۶	۵۵۶	۸۱	۳۸	۱۱
آبگرم.....	۳۴	۲۶	۳	۵	۰
آبیک.....	۴۴	۲۹	۱۰	۳	۲
آوج.....	۱	۱	۰	۰	۰
ارداق.....	۵	۴	۱	۰	۰
اسفرورین.....	۱۷	۱۶	۱	۰	۰
اقبالیه.....	۴۰	۲۵	۱۲	۳	۰
الوند.....	۴۷	۳۸	۵	۴	۰
بوئین زهرا.....	۳۵	۲۸	۵	۲	۰
بیدستان.....	۹	۳	۳	۳	۰
تاکستان.....	۴۲	۳۴	۸	۰	۰
خاکعلی.....	۶	۴	۲	۰	۰
خرمدشت.....	۲۳	۲۱	۲	۰	۰
دانسفهان.....	۱۷	۱۴	۳	۰	۰
رازمیان.....	۴	۴	۰	۰	۰
سگزآباد.....	۹	۸	۰	۰	۱
سیردان.....	۱۲	۱۱	۱	۰	۰
شال.....	۸	۸	۰	۰	۰
شریفیه.....	۱۶	۱۴	۱	۱	۰
ضیاءآباد.....	۲۹	۲۳	۵	۱	۰
قزوین .....	۲۱۹	۱۹۴	۱۱	۱۱	۳
کوهین.....	۱	۱	۰	۰	۰
محمدیه.....	۳۳	۲۱	۴	۴	۴
محمودآبادنمونه.....	۱۰	۸	۱	۰	۱
معلم کلایه.....	۸	۷	۱	۰	۰
نرجه.....	۱۷	۱۴	۲	۱	۰

۶۵- پروانه‌های احداث ساختمان برحسب مورد استفاده‌ی ساختمان در نقاط شهری استان قم: نیمه‌ی اول ۱۳۹۴

شهر	جمع	مسکونی	مسکونی و کارگاه توأم	بازرگانی	سایر
استان .....	۹۴۴	۷۲۹	۱۳۹	۷۳	۳
جعفریه .....	۱۲	۱۲	۰	۰	۰
دستجرد .....	۱۱	۱۰	۱	۰	۰
سلفچگان .....	۴	۴	۰	۰	۰
قم .....	۸۹۸	۶۸۸	۱۳۶	۷۱	۳
قنات .....	۱۵	۱۳	۲	۰	۰
کهنک .....	۴	۲	۰	۲	۰

مرکز آمار ایران

۶۶- پروانه‌های احداث ساختمان برحسب مورد استفاده‌ی ساختمان در نقاط شهری استان کردستان: نیمه‌ی اول ۱۳۹۴

شهر	جمع	مسکونی	مسکونی و کارگاه توأم	بازرگانی	سایر
استان .....	۱۳۶۰	۱۱۴۳	۱۵۳	۵۲	۱۲
بابارشانی.....	۴	۳	۱	۰	۰
بانه.....	۱۰۲	۷۸	۱۸	۳	۳
برده رشه.....	۴	۳	۰	۱	۰
بلیان آباد.....	۸	۸	۰	۰	۰
بوئین سفلی.....	۶	۵	۱	۰	۰
بیجار.....	۴۰	۳۴	۴	۲	۰
توپ آغاج.....	۱	۱	۰	۰	۰
دزج.....	۴	۴	۰	۰	۰
دلبران.....	۲۱	۱۷	۳	۱	۰
دهگلان.....	۵۷	۴۶	۸	۳	۰
دیواندره.....	۲۴	۱۸	۳	۳	۰
زرینه.....	۱۸	۱۴	۴	۰	۰
سروآباد.....	۲	۲	۰	۰	۰
سریش آباد.....	۱۶	۱۳	۱	۱	۱
سقز.....	۳۹۵	۳۱۸	۶۷	۶	۴
سنندج.....	۲۳۴	۲۱۵	۴	۱۲	۳
شویشه.....	۱	۰	۱	۰	۰
صاحب.....	۱۷	۱۶	۰	۱	۰
قروه.....	۱۴۲	۱۲۲	۱۳	۷	۰
کامیاران.....	۸۲	۷۳	۷	۱	۱
کانی دینار.....	۱۵	۱۴	۱	۰	۰
کانی سور.....	۳	۳	۰	۰	۰
مریوان.....	۱۴۶	۱۲۲	۱۵	۹	۰
موچش.....	۵	۲	۱	۲	۰
ياسوکنند.....	۱۳	۱۲	۱	۰	۰



۶۷- پروانه‌های احداث ساختمان برحسب مورد استفاده‌ی ساختمان در نقاط شهری استان کرمان: نیمه‌ی اول ۱۳۹۴

شهر	جمع	مسکونی	مسکونی و کارگاه توأم	بازرگانی	سایر
استان .....	۴۸۵۷	۴۰۲۰	۳۰۸	۴۹۳	۳۶
اختیارآباد.....	۳۹	۳۷	۲	۰	۰
ارزوئیه.....	۱۲	۱۲	۰	۰	۰
امین شهر.....	۲۸	۲۶	۱	۱	۰
انار.....	۴۸	۴۴	۴	۰	۰
باغین.....	۲۶	۲۳	۲	۱	۰
بافت.....	۸۵	۸۰	۴	۱	۰
بردسیر.....	۱۰۹	۹۹	۴	۳	۳
بروات.....	۱۳	۹	۱	۲	۰
بزنجان.....	۲۶	۲۵	۱	۰	۰
بلورد.....	۱۱	۷	۰	۴	۰
بلوک.....	۱۳	۱۱	۱	۱	۰
بم.....	۱۰۱	۸۲	۱۵	۳	۱
بهرمان.....	۱۷	۱۴	۲	۱	۰
پاریز.....	۴	۳	۱	۰	۰
جبالبارز.....	۱۳	۱۳	۰	۰	۰
جوپار.....	۲۲	۲۲	۰	۰	۰
جوزم.....	۳	۳	۰	۰	۰
جیرفت.....	۱۶۴	۱۵۱	۱۰	۳	۰
چترود.....	۲۰	۲۰	۰	۰	۰
خاتون اباد.....	۱۳	۱۲	۰	۱	۰
خانوک.....	۱	۱	۰	۰	۰
خواجو شهر.....	۱۴	۱۲	۱	۱	۰
خورسند.....	۳۶	۳۴	۱	۱	۰
درب بهشت.....	۳۸	۳۶	۰	۲	۰

۶۷- پروانه‌های احداث ساختمان برحسب مورد استفاده‌ی ساختمان در نقاط شهری استان کرمان: نیمه‌ی اول ۱۳۹۴ (دنباله)

شهر	جمع	مسکونی	مسکونی و کارگاه توأم	بازرگانی	سایر
دشتکار.....	۲	۲	۰	۰	۰
دوساری.....	۲۸	۲۶	۱	۱	۰
دهج.....	۲	۲	۰	۰	۰
رابر.....	۱۳۳	۱۲۸	۴	۰	۱
راور.....	۲۰	۱۸	۰	۲	۰
راین.....	۲۳	۲۳	۰	۰	۰
رفسنجان.....	۱۰۰۵	۶۱۰	۹۰	۳۰۴	۱
رودبار.....	۱۱۵	۱۰۱	۸	۶	۰
ریحان.....	۵	۲	۰	۳	۰
زرنند.....	۲۲۷	۱۹۲	۱۹	۱۳	۳
زنگی آباد.....	۱۸	۱۷	۱	۰	۰
زهکوت.....	۱۵	۱۳	۱	۱	۰
زیدآباد.....	۲۵	۲۲	۰	۳	۰
سیرجان.....	۲۷۴	۲۴۸	۱۳	۹	۴
شهداد.....	۲	۲	۰	۰	۰
شهربابک.....	۱۳۷	۹۸	۱۶	۷	۱۶
صفائیه.....	۱	۱	۰	۰	۰
عنبرآباد.....	۶۲	۴۶	۱۰	۶	۰
فاریاب.....	۲۳	۲۱	۲	۰	۰
فهرج.....	۵	۴	۰	۱	۰
قلعه گنج.....	۸	۸	۰	۰	۰
کرمان.....	۸۳۰	۶۵۹	۷۸	۸۸	۵
کشکوئیه.....	۲۲	۱۹	۰	۳	۰
کوهبنان.....	۱۴	۱۳	۰	۰	۱
کهنوج.....	۴۵	۴۲	۲	۱	۰

۶۷- پروانه‌های احداث ساختمان برحسب مورد استفاده‌ی ساختمان در نقاط شهری استان کرمان: نیمه‌ی اول ۱۳۹۴ (دنباله)

شهر	جمع	مسکونی	مسکونی و کارگاه توأم	بازرگانی	سایر
کیانشهر.....	۱۴	۱۴	۰	۰	۰
گلباف.....	۷	۶	۱	۰	۰
گلزار.....	۲۷	۲۵	۰	۲	۰
گنبدکی.....	۶	۶	۰	۰	۰
لاله زار.....	۱۹	۱۹	۰	۰	۰
ماهان.....	۵۱۴	۵۰۸	۰	۵	۱
محمدآباد.....	۸۱	۸۰	۰	۱	۰
محمی آباد.....	۲	۲	۰	۰	۰
مردهک.....	۸	۷	۰	۱	۰
منوجان.....	۲۳	۲۱	۲	۰	۰
نجف شهر.....	۱۸۲	۱۶۵	۹	۸	۰
نرماشیر.....	۲	۲	۰	۰	۰
نظام شهر.....	۲	۲	۰	۰	۰
نگار.....	۱۸	۱۷	۰	۱	۰
نودژ.....	۱۶	۱۵	۰	۱	۰
هماشهر.....	۲۱	۲۰	۱	۰	۰
هنزا.....	۱۲	۱۲	۰	۰	۰
یزدان شهر.....	۶	۶	۰	۰	۰

مرکز آمار ایران

۶۸- پروانه‌های احداث ساختمان برحسب مورد استفاده‌ی ساختمان در نقاط شهری استان کرمانشاه: نیمه‌ی اول ۱۳۹۴

شهر	جمع	مسکونی	مسکونی و کارگاه توأم	بازرگانی	سایر
استان .....	۱۰۴۶	۸۱۴	۷۴	۸۴	۴
ازگله.....	۱۲	۱۱	۰	۱	۰
اسلام آبادغرب.....	۱۰۰	۷۵	۸	۱۷	۰
بانوره.....	۴	۴	۰	۰	۰
باینگان.....	۲	۲	۰	۰	۰
بیستون.....	۱	۱	۰	۰	۰
پاوه.....	۱۲	۱۲	۰	۰	۰
تازه آباد.....	۲۲	۲۰	۲	۰	۰
جوانرود.....	۶۴	۶۳	۱	۰	۰
حمیل.....	۲	۲	۰	۰	۰
روانسر.....	۲۱	۱۲	۲	۷	۰
ریجاب.....	۳	۳	۰	۰	۰
سرپل ذهاب.....	۱۰۳	۹۱	۵	۷	۰
سرمست.....	۹	۹	۰	۰	۰
سنقر.....	۵۳	۴۷	۳	۳	۰
شاهو.....	۶	۵	۱	۰	۰
صحنه.....	۳۲	۲۹	۲	۱	۰
قصرشیرین.....	۶۱	۶۰	۰	۱	۰
کرمانشاه.....	۴۱۷	۳۴۳	۴۱	۳۱	۲
کرد.....	۵	۴	۱	۰	۰
کنگاور.....	۴۰	۳۷	۱	۰	۲
کوزران.....	۳	۲	۱	۰	۰
گیلانغرب.....	۴۳	۳۱	۳	۹	۰
نودشه.....	۱	۱	۰	۰	۰
هرسین.....	۳۰	۲۰	۳	۷	۰

۶۹- پروانه‌های احداث ساختمان برحسب مورد استفاده‌ی ساختمان در نقاط شهری استان کهگیلویه و بویراحمد:  
نیمه‌ی اول ۱۳۹۴

شهر	جمع	مسکونی	مسکونی و کارگاه توأم	بازرگانی	سایر
استان .....	۶۲۰	۵۱۸	۵۶	۴۰	۶
باشت.....	۲۷	۲۵	۰	۲	۰
پاتاوه.....	۱۴	۱۴	۰	۰	۰
چرام.....	۱۷	۱۳	۲	۱	۱
چیتاب.....	۱	۱	۰	۰	۰
دهدشت.....	۴۰	۳۶	۳	۱	۰
سرفاریاب.....	۱۱	۱۰	۰	۱	۰
سوق.....	۹	۸	۰	۱	۰
سی سخت.....	۱۲	۱۲	۰	۰	۰
قلعه رئیسی.....	۱	۱	۰	۰	۰
لنده.....	۶۵	۶۲	۰	۳	۰
لیکک.....	۸۴	۶۹	۵	۱۰	۰
مادوان.....	۲۵	۲۴	۰	۱	۰
مارگون.....	۱۵	۱۲	۱	۲	۰
ياسوج.....	۲۹۹	۲۳۱	۴۵	۱۸	۵

مرکز آمار ایران

۷۰- پروانه‌های احداث ساختمان برحسب مورد استفاده‌ی ساختمان در نقاط شهری استان گلستان: نیمه‌ی اول ۱۳۹۴

شهر	جمع	مسکونی	مسکونی و کارگاه توأم	بازرگانی	سایر
استان .....	۶۱۳	۴۵۰	۹۳	۴۵	۲۵
آزادشهر.....	۵۱	۳۵	۱۲	۲	۲
آق قلا.....	۱۳	۴	۴	۲	۳
انبارآلوم.....	۱	۰	۰	۱	۰
اینچه برون.....	۴	۳	۰	۱	۰
بندر ترکمن.....	۱۸	۱۵	۱	۱	۱
بندرگز.....	۹	۸	۰	۱	۰
جلین.....	۰	۰	۰	۰	۰
خان ببین.....	۳	۳	۰	۰	۰
دلند.....	۴	۴	۰	۰	۰
رامیان.....	۱۲	۷	۲	۱	۲
سرخنکلاته.....	۴	۴	۰	۰	۰
سنگدوین.....	۱۶	۱۳	۲	۱	۰
سیمین شهر.....	۲۰	۱۲	۵	۲	۱
علی آباد.....	۶۹	۵۲	۷	۴	۵
فاضل آباد.....	۱۶	۱۳	۱	۰	۲
فراغی.....	۶	۳	۲	۱	۰
کردکوی.....	۱۵	۸	۲	۳	۲
کلاله.....	۳۴	۱۶	۸	۱۰	۰
گالیکش.....	۱۷	۱۵	۲	۰	۰
گران.....	۸۲	۶۶	۱۰	۶	۰
گمیش تپه.....	۲۵	۲۳	۱	۰	۱
گنبدکاوس.....	۱۴۲	۱۰۳	۳۰	۷	۲
مراوه.....	۱۸	۱۶	۱	۰	۱
مزرعه.....	۸	۷	۰	۱	۰
مینودشت.....	۹	۵	۰	۱	۳
نگین شهر.....	۱۰	۷	۳	۰	۰
نوده خاندوز.....	۱	۱	۰	۰	۰
نوکنده.....	۶	۶	۰	۰	۰

## ۷۱- پروانه‌های احداث ساختمان برحسب مورد استفاده‌ی ساختمان در نقاط شهری استان گیلان: نیمه‌ی اول ۱۳۹۴

شهر	جمع	مسکونی	مسکونی و کارگاه توأم	بازرگانی	سایر
استان	۱۵۲۴	۱۲۴۶	۲۰۸	۶۳	۷
آستارا	۵۸	۴۵	۹	۳	۱
آستانه اشرفیه	۳۸	۲۴	۱۱	۳	۰
احمدسرگوراب	۱۱	۱۱	۰	۰	۰
اسالم	۲۴	۲۲	۱	۱	۰
طاققور	۱۴	۱۲	۲	۰	۰
املش	۲۲	۱۸	۲	۱	۱
بازار جمعه	۱۰	۶	۳	۱	۰
بره سر	۵	۵	۰	۰	۰
بندرانزلی	۶۴	۵۴	۸	۲	۰
پره سر	۱۵	۱۳	۲	۰	۰
توتکابن	۸	۵	۲	۱	۰
چیرنده	۴	۴	۰	۰	۰
چابکسر	۴۶	۴۲	۳	۱	۰
چاف و چمخاله	۱۰۸	۱۰۱	۷	۰	۰
چوبر	۸	۶	۰	۰	۲
حویق	۴	۴	۰	۰	۰
خشکبیجار	۱۳	۱۳	۰	۰	۰
خمام	۱۴	۱۳	۱	۰	۰
دیلمان	۲۱	۲۱	۰	۰	۰
رانکوه	۱۲	۷	۵	۰	۰
رحیم آباد	۳۷	۳۲	۲	۳	۰
رستم آباد	۱۷	۱۶	۰	۱	۰
رشت	۲۳۰	۲۱۹	۶	۴	۱
رضوانشهر	۲۸	۲۴	۲	۲	۰

۷۱- پروانه‌های احداث ساختمان برحسب مورد استفاده‌ی ساختمان در نقاط شهری استان گیلان: نیمه‌ی اول ۱۳۹۴ (دنباله)

شهر	جمع	مسکونی	مسکونی و کارگاه توأم	بازرگانی	سایر
رودبار.....	۱۱	۱۰	۰	۱	۰
رودبنه.....	۱۲	۹	۲	۱	۰
رودسر.....	۶۱	۳۰	۲۲	۹	۰
سنگر.....	۵۱	۴۴	۵	۱	۱
سیاهکل.....	۳۱	۲۲	۸	۱	۰
شفت.....	۱۷	۱۵	۱	۱	۰
شلمان.....	۱۶	۱۴	۱	۱	۰
صومعه سرا.....	۴۵	۳۷	۷	۱	۰
فومن.....	۴۲	۳۳	۵	۴	۰
کلاچای.....	۱۴	۸	۶	۰	۰
کوچصفهان.....	۹	۹	۰	۰	۰
کومله.....	۲۰	۱۷	۳	۰	۰
کیاشهر.....	۲۲	۲۱	۱	۰	۰
گوراب زرمیخ.....	۱۱	۹	۰	۲	۰
لاهیجان.....	۷۵	۶۳	۹	۳	۰
لشت نشاء.....	۱۹	۱۳	۴	۱	۱
لنگرود.....	۱۰۸	۶۶	۳۵	۷	۰
لوشان.....	۱۱	۶	۴	۱	۰
لولمان.....	۸	۸	۰	۰	۰
لوندویل.....	۲۳	۱۷	۶	۰	۰
لیسار.....	۱۵	۱۴	۰	۱	۰
ماسال.....	۱۱	۷	۳	۱	۰
ماسوله.....	۴	۴	۰	۰	۰
ماکلوان.....	۵	۵	۰	۰	۰
مرجقل.....	۷	۵	۲	۰	۰
منجیل.....	۹	۴	۳	۲	۰
واجارگاه.....	۱۴	۱۴	۰	۰	۰
هشتپر (تالش).....	۴۲	۲۵	۱۵	۲	۰



۷۲- پروانه‌های احداث ساختمان برحسب مورد استفاده‌ی ساختمان در نقاط شهری استان لرستان: نیمه‌ی اول ۱۳۹۴

شهر	جمع	مسکونی	مسکونی و کارگاه توأم	بازرگانی	سایر
استان .....	۱۹۷	۷۲۶	۹۸	۶۳	۱۰
ازنا.....	۷۶	۵۶	۱۳	۶	۱
اشترینان.....	۲	۲	۰	۰	۰
الشر.....	۱۵	۱۲	۲	۱	۰
الیگودرز.....	۶۴	۴۸	۱۳	۳	۰
بروجرد.....	۱۲۷	۱۰۸	۱۰	۸	۱
پلدختر.....	۲۲	۱۵	۰	۶	۱
چالانچولان.....	۴	۳	۰	۰	۱
چقابل.....	۸	۷	۱	۰	۰
خرم آباد.....	۳۴۳	۲۷۷	۳۵	۲۸	۳
دورود.....	۸۳	۶۲	۱۴	۷	۰
سراب دوره.....	۳	۱	۰	۲	۰
شول آباد.....	۱۰	۱۰	۰	۰	۰
فیروز آباد.....	۱	۱	۰	۰	۰
کوهدشت.....	۶۰	۵۶	۴	۰	۰
کوهنانی.....	۱۳	۱۳	۰	۰	۰
گراب.....	۷	۴	۱	۰	۲
معمولان.....	۸	۸	۰	۰	۰
مومن آباد.....	۴	۳	۰	۱	۰
نورآباد.....	۴۳	۳۸	۵	۰	۰
ویسیان.....	۴	۲	۰	۱	۱

مرکز آمار ایران

۷۳- پروانه‌های احداث ساختمان برحسب مورد استفاده‌ی ساختمان در نقاط شهری استان مازندران: نیمه‌ی اول ۱۳۹۴

شهر	جمع	مسکونی	مسکونی و کارگاه توأم	بازرگانی	سایر
استان .....	۲۳۹۷	۲۰۶۴	۱۹۶	۱۱۸	۱۹
آلاشت .....	۴	۴	۰	۰	۰
آمل .....	۳۲۲	۲۹۶	۱۰	۱۵	۱
ارطه .....	۷	۲	۵	۰	۰
امامزاده عبدالله .....	۲۴	۱۸	۴	۰	۲
امیرکلا .....	۲۴	۱۶	۳	۳	۲
ایزدشهر .....	۷۱	۵۶	۶	۹	۰
بابل .....	۲۸۹	۲۶۳	۷	۱۸	۱
بابلسر .....	۳۰	۲۷	۱	۱	۱
بلده .....	۶	۵	۱	۰	۰
بهشهر .....	۴۵	۲۹	۱۰	۶	۰
بهنمیر .....	۲۶	۲۳	۲	۰	۱
پل سفید .....	۵	۵	۰	۰	۰
پول .....	۱۰	۹	۱	۰	۰
تنکابن .....	۷۳	۶۱	۷	۵	۰
جویبار .....	۱۴	۸	۴	۲	۰
چالوس .....	۱۴۴	۱۳۹	۴	۱	۰
چمستان .....	۲۹	۲۷	۲	۰	۰
خرم آباد .....	۲۲	۱۸	۲	۱	۱
خوش رودپی .....	۱۲	۸	۴	۰	۰
دابودشت .....	۳۴	۲۶	۴	۳	۱
رامسر .....	۷۵	۶۰	۸	۷	۰
رستمکلا .....	۹	۷	۱	۱	۰
رویان .....	۳۰	۲۸	۲	۰	۰
رینه .....	۲۵	۲۵	۰	۰	۰

۷۳- پروانه‌های احداث ساختمان برحسب مورد استفاده‌ی ساختمان در نقاط شهری استان مازندران: نیمه‌ی اول ۱۳۹۴ (دنباله)

شهر	جمع	مسکونی	مسکونی و کارگاه توأم	بازرگانی	سایر
زرگرمحله.....	۷	۳	۲	۲	۰
ساری.....	۱۳۳	۱۰۱	۲۳	۶	۳
سرخرود.....	۱۰	۷	۱	۲	۰
سلمان شهر.....	۶	۴	۰	۱	۱
شیرگاه.....	۳۷	۳۲	۰	۵	۰
شیرود.....	۳۴	۳۲	۲	۰	۰
عباس آباد.....	۱۱	۷	۳	۱	۰
فریدونکنار.....	۱۰	۸	۰	۲	۰
فریم.....	۲	۲	۰	۰	۰
قائم شهر.....	۲۳۷	۲۰۲	۳۲	۳	۰
کلارآباد.....	۳۸	۳۶	۲	۰	۰
کلاردشت.....	۷۲	۶۹	۳	۰	۰
کیاکلا.....	۱۴	۹	۳	۱	۱
کتالم و سادات شهر.....	۷۹	۷۶	۱	۲	۰
کوهی خیل.....	۸	۴	۲	۱	۱
کتاب.....	۳	۲	۰	۰	۱
گلوگاه.....	۲۸	۱۴	۱۰	۳	۱
گلوگاه.....	۷	۶	۱	۰	۰
محمودآباد.....	۵۷	۵۱	۳	۳	۰
مرزن آباد.....	۱۱	۱۱	۰	۰	۰
نشتارود.....	۶	۵	۰	۱	۰
نکا.....	۳۷	۳۶	۰	۱	۰
نور.....	۳۳	۳۰	۳	۰	۰
نوشهر.....	۹۷	۷۵	۱۱	۱۰	۱
هادی شهر.....	۱۵	۱۱	۲	۲	۰
هچیرود.....	۷۵	۷۱	۴	۰	۰

۷۴- پروانه‌های احداث ساختمان برحسب مورد استفاده‌ی ساختمان در نقاط شهری استان مرکزی: نیمه‌ی اول ۱۳۹۴

شهر	جمع	مسکونی	مسکونی و کارگاه توأم	بازرگانی	سایر
استان .....	۱۶۴۳	۶۸۵	۹۱	۴۲	۲۵
آستانه.....	۱۳	۱۲	۰	۰	۱
آشتیان.....	۱۴	۱۱	۲	۱	۰
آوه.....	۲	۲	۰	۰	۰
اراک.....	۲۳۷	۱۹۵	۳۱	۱۱	۰
پرندک.....	۵	۵	۰	۰	۰
تفرش.....	۴۶	۳۳	۹	۰	۴
توره.....	۳	۲	۰	۰	۱
جاورسیان.....	۵	۵	۰	۰	۰
خشکرد.....	۱۶	۱۴	۱	۱	۰
خمین.....	۷۷	۶۷	۴	۵	۱
خنجین.....	۵	۴	۰	۱	۰
خنداب.....	۴	۱	۳	۰	۰
داودآباد.....	۱	۱	۰	۰	۰
دلیجان.....	۵۴	۴۷	۵	۱	۱
رازقان.....	۷	۷	۰	۰	۰
زاویه.....	۵	۳	۲	۰	۰
ساروق.....	۱	۱	۰	۰	۰
ساوه.....	۱۲۳	۱۰۰	۱۳	۹	۱
شازند.....	۳۲	۲۴	۳	۳	۲
شهباز.....	۶	۴	۱	۱	۰
غرق آباد.....	۱۱	۱۰	۰	۱	۰
فرمهین.....	۳۹	۳۰	۶	۳	۰
کارچان.....	۷	۵	۱	۰	۱
کمیجان.....	۱۰	۸	۱	۱	۰

اطلاعات پروانه‌های ساختمانی صادرشده توسط شهرداری‌های کشور - نیمه‌ی اول ۱۳۹۴ - ۱۶۵

۷۴- پروانه‌های احداث ساختمان برحسب مورد استفاده‌ی ساختمان در نقاط شهری استان مرکزی: نیمه‌ی اول ۱۳۹۴ (دنباله)

شهر	جمع	مسکونی	مسکونی و کارگاه توأم	بازرگانی	سایر
مامونیه.....	۲۲	۲۲	۰	۰	۰
محلات.....	۲۷	۱۶	۲	۱	۸
مهاجران.....	۹	۹	۰	۰	۰
میلاجرد.....	۱۵	۱۱	۴	۰	۰
نوبران.....	۱۳	۱۱	۲	۰	۰
نیمور.....	۲۷	۱۹	۰	۳	۵
هندودر.....	۷	۶	۱	۰	۰

مرکز آمار ایران

۷۵- پروانه‌های احداث ساختمان برحسب مورد استفاده‌ی ساختمان در نقاط شهری استان هرمزگان: نیمه‌ی اول ۱۳۹۴

شهر	جمع	مسکونی	مسکونی و کارگاه توأم	بازرگانی	سایر
استان .....	۷۳۳	۵۸۵	۶۴	۷۱	۱۳
ابوموسی .....	۱	۰	۰	۰	۱
بستک .....	۲۳	۲۱	۰	۲	۰
بندر جاسک .....	۱۸	۱۷	۰	۱	۰
بندرعباس .....	۱۴۳	۱۰۴	۲۷	۹	۳
بندر لنگه .....	۲۴	۱۷	۳	۴	۰
بیکاء .....	۳	۳	۰	۰	۰
پارسیان .....	۵۶	۴۱	۱۲	۱	۲
تخت .....	۹	۸	۱	۰	۰
جناح .....	۳	۳	۰	۰	۰
چارک .....	۲	۱	۱	۰	۰
حاجی اباد .....	۳۵	۱۷	۱	۱۶	۱
خمیر .....	۹	۷	۰	۱	۱
دشتی .....	۲	۲	۰	۰	۰
دهبارز .....	۷۷	۶۴	۳	۹	۱
رویدر .....	۱۹	۱۹	۰	۰	۰
زیارتعلی .....	۲۰	۱۵	۰	۵	۰
سردشت .....	۳	۲	۰	۱	۰
سرگز .....	۲	۲	۰	۰	۰
سیریک .....	۱۱	۱۰	۰	۰	۱
فارغان .....	۱۱	۹	۱	۱	۰
فین .....	۹۵	۸۵	۱	۹	۰
قشم .....	۶۲	۵۳	۱	۷	۱
قلعه قاضی .....	۱۵	۱۴	۱	۰	۰
کنگ .....	۱۲	۷	۳	۲	۰

اطلاعات پروانه‌های ساختمانی صادرشده توسط شهرداری‌های کشور - نیمه‌ی اول ۱۳۹۴ - ۱۶۷

۷۵- پروانه‌های احداث ساختمان برحسب مورد استفاده‌ی ساختمان در نقاط شهری استان هرمزگان: نیمه‌ی اول ۱۳۹۴ (دنباله)

شهر	جمع	مسکونی	مسکونی و کارگاه توأم	بازرگانی	سایر
کوشکنار.....	۳۲	۳۲	۰	۰	۰
گروک.....	۴	۴	۰	۰	۰
میناب.....	۴۰	۲۸	۸	۳	۱
هرمز.....	۲	۰	۱	۰	۱

مرکز آمار ایران

۷۶- پروانه‌های احداث ساختمان برحسب مورد استفاده‌ی ساختمان در نقاط شهری استان همدان: نیمه‌ی اول ۱۳۹۴

شهر	جمع	مسکونی	مسکونی و کارگاه توأم	بازرگانی	سایر
استان .....	۱۹۱	۷۴۷	۹۳	۴۰	۱۱
ازندریان.....	۲۱	۲۱	۰	۰	۰
اسدآباد.....	۲۷	۲۱	۴	۱	۱
برزول.....	۱	۱	۰	۰	۰
بهار.....	۳۶	۳۲	۱	۳	۰
تویسرکان.....	۲۰	۱۳	۶	۰	۱
جورقان.....	۹	۶	۳	۰	۰
جوکار.....	۶	۳	۲	۱	۰
دمق.....	۳	۱	۱	۱	۰
رزن.....	۳۹	۲۵	۹	۵	۰
زنگنه.....	۴	۳	۰	۱	۰
سامن.....	۱۲	۹	۱	۲	۰
سرکان.....	۳	۲	۰	۱	۰
شیرین سو.....	۱	۱	۰	۰	۰
صالح آباد.....	۱۶	۱۵	۱	۰	۰
فامنین.....	۲۲	۲۰	۱	۱	۰
فرسفج.....	۱	۱	۰	۰	۰
فیروزان.....	۱۹	۱۴	۴	۱	۰
قروه درجزین.....	۲۰	۱۳	۵	۲	۰
قهاوند.....	۱	۱	۰	۰	۰
کبودرآهنگ.....	۶۱	۴۳	۱۲	۶	۰
گل تپه.....	۶	۳	۱	۲	۰
گیان.....	۱۰	۷	۳	۰	۰
لالجین.....	۷۸	۶۳	۱۲	۳	۰
مریانج.....	۱۵	۱۰	۰	۱	۴
ملایر.....	۴۵	۳۷	۸	۰	۰
مهاجران.....	۴	۴	۰	۰	۰
نهاوند.....	۵۷	۵۱	۶	۰	۰
همدان.....	۳۵۴	۳۲۷	۱۳	۹	۵



## ۷۷- پروانه‌های احداث ساختمان برحسب مورد استفاده‌ی ساختمان در نقاط شهری استان یزد: نیمه‌ی اول ۱۳۹۴

شهر	جمع	مسکونی	مسکونی و کارگاه توأم	بازرگانی	سایر
استان .....	۱۱۲۷	۹۵۲	۱۰۱	۷۲	۲
ابرکوه.....	۶	۵	۰	۱	۰
احمدآباد.....	۱۴	۱۳	۰	۱	۰
اردکان.....	۷۹	۷۱	۱	۷	۰
اشکذر.....	۲	۲	۰	۰	۰
بافق.....	۱۷۸	۱۶۷	۰	۱۰	۱
بفرویه.....	۹	۹	۰	۰	۰
بهباد.....	۱۶	۱۳	۲	۱	۰
تفت.....	۱۴	۱۳	۰	۱	۰
حمیدیا.....	۱۷	۸	۰	۹	۰
زارچ.....	۷	۷	۰	۰	۰
شاهدیه.....	۵	۴	۰	۱	۰
عقدا.....	۴	۴	۰	۰	۰
مروست.....	۴	۴	۰	۰	۰
مهردشت.....	۲	۲	۰	۰	۰
مهریز.....	۱	۱	۰	۰	۰
میبد.....	۲۳۰	۲۰۰	۳	۲۷	۰
ندوشن.....	۱	۱	۰	۰	۰
هرات.....	۹	۸	۰	۱	۰
یزد.....	۵۲۹	۴۲۰	۹۵	۱۳	۱

۷۸- پروانه‌های احداث ساختمان برحسب نوع اسکلت و مصالح عمده‌ی به‌کار رفته در ساختمان در نقاط شهری استان آذربایجان شرقی: نیمه‌ی اول ۱۳۹۴

شهر	جمع	اسکلت فلزی	بتون آرمه	سایر			سایر
				جمع	آجر و آهن	آجر و چوب	
استان.....	۳۴۵۲	۳۵۷	۲۱۶۸	۲۲۷	۱۹۸	۱	۲۸
آبش احمد.....	۱۶	۳	۴	۹	۹	۰	۰
آذرشهر.....	۳۳	۸	۲۵	۰	۰	۰	۰
آقکند.....	۵	۰	۵	۰	۰	۰	۰
اچچی.....	۵	۰	۵	۰	۰	۰	۰
اسکو.....	۳۵	۲	۲۴	۹	۹	۰	۰
اهر.....	۵۳	۱۳	۲۹	۱۱	۱۱	۰	۰
ایلخچی.....	۳۵	۲	۲۳	۱۰	۱۰	۰	۰
باسمنج.....	۱۴	۴	۱۰	۰	۰	۰	۰
بخشایش.....	۲۷	۲	۸	۱۷	۱۷	۰	۰
بستان آباد.....	۴۶	۶	۴۰	۰	۰	۰	۰
بناب.....	۱۴۸	۵	۱۳۹	۴	۴	۰	۰
بناب مرند.....	۱	۰	۰	۱	۱	۰	۰
تبریز.....	۱۷۱۳	۱۳۴	۱۵۷۲	۷	۶	۱	۰
ترک.....	۷	۰	۷	۰	۰	۰	۰
ترکمانچای.....	۱۲	۰	۱۲	۰	۰	۰	۰
تسوج.....	۳۲	۱	۱۱	۲۰	۲۰	۰	۰
تیکمه داش.....	۱۶	۰	۱۶	۰	۰	۰	۰
تیمورلو.....	۱۰	۰	۹	۱	۱	۰	۰
جلفا.....	۱۳	۰	۱۲	۱	۱	۰	۰
جوان قلعه.....	۶	۰	۵	۱	۱	۰	۰
خاروانا.....	۷	۱	۲	۴	۴	۰	۰
خامنیه.....	۶	۰	۲	۴	۴	۰	۰
خداجو(خراجو).....	۶	۰	۶	۰	۰	۰	۰
خسروشاه.....	۲۲	۲	۹	۱۱	۱۰	۰	۱

۷۸- پروانه‌های احداث ساختمان برحسب نوع اسکلت و مصالح عمده‌ی به‌کار رفته در ساختمان در نقاط شهری استان آذربایجان شرقی: نیمه‌ی اول ۱۳۹۴ (دنباله)

شهر	جمع	اسکلت فلزی	بتون آرمه	سایر				
				جمع	آجر و آهن	آجر و چوب	بلوک سیمانی	سایر
خمارلو.....	۲۶	۱۵	۸	۳	۳	۰	۰	۰
خواجه.....	۴	۱	۳	۰	۰	۰	۰	۰
دوزدوزان.....	۸	۰	۸	۰	۰	۰	۰	۰
زرنق.....	۲۳	۴	۱۷	۲	۲	۰	۰	۰
زنوز.....	۲	۰	۲	۰	۰	۰	۰	۰
سراب.....	۸۶	۱۱	۶۷	۸	۸	۰	۰	۰
سردرود.....	۴۵	۳۰	۱۵	۰	۰	۰	۰	۰
سهند.....	۴۹	۹	۴۰	۰	۰	۰	۰	۰
سیس.....	۸	۱	۷	۰	۰	۰	۰	۰
سیه رود.....	۴	۰	۱	۳	۳	۰	۰	۰
شبستر.....	۲۷	۰	۲۷	۰	۰	۰	۰	۰
شربیان.....	۸	۰	۵	۳	۳	۰	۰	۰
شرفخانه.....	۶	۰	۴	۲	۲	۰	۰	۰
شندآباد.....	۱۵	۰	۱۴	۱	۱	۰	۰	۰
صوفیان.....	۲۶	۳	۱۸	۵	۵	۰	۰	۰
عجب شیر.....	۱۵۵	۳۵	۱۰۱	۱۹	۱۹	۰	۰	۰
قره آغاج.....	۲۴	۶	۱۸	۰	۰	۰	۰	۰
کشکسرای.....	۷	۴	۲	۱	۱	۰	۰	۰
کلوانق.....	۱۷	۰	۱۷	۰	۰	۰	۰	۰
کلیر.....	۲۷	۴	۸	۱۵	۱۵	۰	۰	۰
کوزه کنان.....	۱۲	۰	۱۲	۰	۰	۰	۰	۰
گوگان.....	۱۴	۱	۱۳	۰	۰	۰	۰	۰
لیلان.....	۱۶	۰	۱۶	۰	۰	۰	۰	۰
مبارک شهر.....	۲۳	۰	۲۲	۱	۱	۰	۰	۰
مراغه.....	۱۴۱	۰	۱۱۴	۲۷	۲۷	۲۷	۰	۰

۷۸- پروانه‌های احداث ساختمان برحسب نوع اسکلت و مصالح عمده‌ی به‌کار رفته در ساختمان در نقاط شهری استان آذربایجان شرقی: نیمه‌ی اول ۱۳۹۴ (دنباله)

شهر	جمع	اسکلت فلزی	بتون آرمه	سایر				
				جمع	آجر و آهن	آجر و چوب	بلوک سیمانی	سایر
مرند.....	۷۲	۲۵	۴۴	۳	۰	۰	۰	۰
ملکان.....	۸۵	۴	۸۱	۰	۰	۰	۰	۰
ممقان.....	۱۴	۳	۱۱	۰	۰	۰	۰	۰
مهربان.....	۲۲	۶	۱۶	۰	۰	۰	۰	۰
میانه.....	۷۷	۵	۷۲	۰	۰	۰	۰	۰
نظرکهریزی.....	۱۴	۰	۱۴	۰	۰	۰	۰	۰
وایقان.....	۲	۰	۱	۱	۰	۰	۰	۰
ورزقان.....	۱۲	۰	۱۲	۰	۰	۰	۰	۰
هادیشهر.....	۵۵	۲	۴۳	۱۰	۰	۰	۰	۰
هریس.....	۱۵	۱	۸	۶	۰	۰	۰	۰
هشترود.....	۳۱	۲	۲۹	۰	۰	۰	۰	۰
هوراند.....	۷	۰	۲	۵	۰	۰	۰	۰
یامچی.....	۵	۲	۱	۲	۰	۰	۰	۰

مرکز آمار ایران

اطلاعات پروانه‌های ساختمانی صادرشده توسط شهرداری‌های کشور - نیمه‌ی اول ۱۳۹۴ - ۱۷۳

۷۹- پروانه‌های احداث ساختمان برحسب نوع اسکلت و مصالح عمده‌ی به‌کار رفته در ساختمان در نقاط شهری استان آذربایجان غربی: نیمه‌ی اول ۱۳۹۴

شهر	جمع	اسکلت فلزی	بتون آرمه	سایر			
				جمع	آجر و آهن	آجر و چوب	بلوک سیمانی
استان.....	۲۷۸۵	۶۳۰	۱۹۷۷	۱۷۸	۱۶۶	۲	۱۰
آواجیق.....	۲	۱	۰	۱	۱	۰	۰
ارومیه.....	۸۵۹	۲۶	۷۸۱	۵۲	۵۲	۰	۰
اشنویه.....	۱۹	۳	۱۶	۰	۰	۰	۰
ایواوغلی.....	۷	۳	۰	۴	۴	۰	۰
باروق.....	۱۳	۴	۶	۳	۳	۰	۰
بازرگان.....	۲۳	۱۱	۱۲	۰	۰	۰	۰
بوکان.....	۵۱۱	۶۳	۴۴۴	۴	۲	۲	۰
پلدشت.....	۱۹	۱۸	۰	۱	۰	۰	۱
پیرانشهر.....	۱۵۲	۱۲۹	۱۷	۶	۰	۰	۶
تازه شهر.....	۳	۱	۲	۰	۰	۰	۰
تکاب.....	۹۸	۵۵	۴۳	۰	۰	۰	۰
چهاربرج.....	۳۰	۱	۱۷	۱۲	۱۲	۰	۰
خوی.....	۲۷۳	۱۲۹	۱۴۲	۲	۲	۰	۰
دیزج دیز.....	۱۵	۲	۴	۹	۹	۰	۰
ربط.....	۹	۰	۹	۰	۰	۰	۰
زرآباد.....	۱	۰	۱	۰	۰	۰	۰
سردشت.....	۱۶	۱۳	۲	۱	۱	۰	۰
سرو.....	۵	۰	۵	۰	۰	۰	۰
سلماس.....	۴۳	۰	۴۳	۰	۰	۰	۰
سیه چشمه.....	۱۵	۱۳	۲	۰	۰	۰	۰
شاهین دژ.....	۵۶	۶	۴۷	۳	۳	۰	۰
شوط.....	۱۷	۱۳	۴	۰	۰	۰	۰
فیرورق.....	۴۲	۳۵	۷	۰	۰	۰	۰
قره ضیاءالدین.....	۵۹	۱۶	۴۳	۰	۰	۰	۰

۷۹- پروانه‌های احداث ساختمان برحسب نوع اسکلت و مصالح عمده‌ی به‌کار رفته در ساختمان در نقاط شهری استان آذربایجان غربی: نیمه‌ی اول ۱۳۹۴ (دنباله)

شهر	جمع	اسکلت فلزی	بتون آرمه	سایر				
				جمع	آجر و آهن	آجر و چوب	بلوک سیمانی	سایر
قطور.....	۱۰	۱	۹	۰	۰	۰	۰	۰
قوشچی.....	۱	۰	۱	۰	۰	۰	۰	۰
کشاورز.....	۸	۱	۷	۰	۰	۰	۰	۰
گردکشانه.....	۹	۱	۱	۷	۰	۰	۰	۰
ماکو.....	۴۳	۳۸	۵	۰	۰	۰	۰	۰
محمدیار.....	۲۳	۱	۴	۱۸	۰	۰	۰	۰
محمودآباد.....	۲۲	۹	۱۱	۲	۰	۰	۰	۰
مرگنلر.....	۴	۲	۲	۰	۰	۰	۰	۰
مهاباد.....	۱۲۸	۱۴	۸۶	۲۶	۰	۰	۲	۰
میاندوآب.....	۱۴۴	۲	۱۴۲	۰	۰	۰	۰	۰
میرآباد.....	۲	۰	۰	۱	۰	۰	۱	۰
نازک علیا.....	۳	۲	۱	۰	۰	۰	۰	۰
نالوس.....	۹	۰	۵	۴	۰	۰	۰	۰
نقده.....	۸۶	۱۴	۵۳	۱۹	۰	۰	۰	۰
نوشین.....	۶	۳	۳	۰	۰	۰	۰	۰

مرکز آمار ایران

۸۰- پروانه‌های احداث ساختمان برحسب نوع اسکلت و مصالح عمده‌ی به‌کار رفته در ساختمان در نقاط شهری استان اردبیل:  
نیمه‌ی اول ۱۳۹۴

شهر	جمع	اسکلت فلزی	بتون آرمه	سایر			
				جمع	آجر و آهن	آجر و چوب	بلوک سیمانی
استان.....	۱۲۱۳	۴۱۰	۷۴۱	۶۲	۵۴	۰	۱
آبی بیگلو.....	۱۹	۱	۱۸	۰	۰	۰	۰
اردبیل.....	۷۱۱	۲۶۰	۴۵۰	۱	۱	۰	۰
اسلام اباد.....	۵	۱	۰	۴	۴	۰	۰
اصلاندوز.....	۱۴	۴	۲	۸	۸	۰	۰
بيله سوار.....	۲۶	۰	۲۶	۰	۰	۰	۰
پارس آباد.....	۹۴	۳۸	۳۹	۱۷	۹	۰	۸
تازه کند.....	۲	۰	۲	۰	۰	۰	۰
تازه کندانگوت.....	۳	۱	۰	۲	۲	۰	۰
جعفرآباد.....	۱۷	۰	۱۳	۴	۴	۰	۰
خلخال.....	۳۷	۲	۳۲	۳	۳	۰	۰
رضی.....	۱	۰	۱	۰	۰	۰	۰
سرعین.....	۱۷	۴	۱۳	۰	۰	۰	۰
عنبران.....	۱۹	۰	۱۷	۲	۲	۰	۰
فخرآباد.....	۵	۰	۰	۵	۵	۰	۰
قصابه.....	۳	۳	۰	۰	۰	۰	۰
کلور.....	۱۱	۱	۱۰	۰	۰	۰	۰
کورايم.....	۱۰	۷	۱	۲	۲	۰	۰
گرمی.....	۲۹	۰	۲۹	۰	۰	۰	۰
گیوئ.....	۱۳	۳	۵	۵	۵	۰	۰
لاهرود.....	۷	۱	۱	۵	۵	۰	۰
مرادلو.....	۱	۰	۱	۰	۰	۰	۰
مشگین شهر.....	۱۱۳	۶۴	۴۹	۰	۰	۰	۰
نمین.....	۲۰	۸	۱۱	۱	۱	۰	۰
نیر.....	۱۳	۸	۵	۰	۰	۰	۰
هشتجین.....	۱۲	۱	۹	۲	۲	۰	۰
هیر.....	۱۱	۳	۷	۱	۱	۰	۰

۸۱- پروانه‌های احداث ساختمان برحسب نوع اسکلت و مصالح عمده‌ی به‌کار رفته در ساختمان در نقاط شهری استان اصفهان:  
نیمه‌ی اول ۱۳۹۴

شهر	جمع	اسکلت فلزی	بتون آرمه	سایر			
				جمع	آجر و آهن	آجر و چوب	بلوک سیمانی
استان.....	۸۳۶۴	۶۵۹	۷۲۳۲	۴۷۳	۴۴۲	۰	۳۱
آران و بیدگل.....	۱۲۲	۱۴	۶	۱۰۲	۱۰۲	۰	۰
ابریشم.....	۳۹	۰	۳۹	۰	۰	۰	۰
ابوزیدآباد.....	۱۲	۱۱	۱	۰	۰	۰	۰
اردستان.....	۲۲	۱	۲۱	۰	۰	۰	۰
اژیه.....	۵	۰	۵	۰	۰	۰	۰
اصغرآباد.....	۴	۰	۴	۰	۰	۰	۰
اصفهان.....	۳۱۲۵	۱۶۶	۲۹۵۹	۰	۰	۰	۰
افوس.....	۱۷	۰	۱۷	۰	۰	۰	۰
انارک.....	۱	۰	۱	۰	۰	۰	۰
ایمانشهر.....	۳۶	۰	۳۶	۰	۰	۰	۰
بادرود.....	۴۱	۱۹	۲۲	۰	۰	۰	۰
باغ بهادران.....	۵۷	۰	۵۷	۰	۰	۰	۰
باغشاد.....	۴	۰	۴	۰	۰	۰	۰
بافران.....	۹	۰	۹	۰	۰	۰	۰
برزک.....	۱۶	۸	۰	۸	۸	۰	۰
برف انبار.....	۱۲	۲	۱۰	۰	۰	۰	۰
بویین ومیاندشت.....	۱۵	۰	۶	۹	۹	۰	۰
بهاران شهر.....	۳۶	۰	۲۶	۱۰	۱۰	۰	۰
بهارستان.....	۱۹۸	۳	۱۹۵	۰	۰	۰	۰
پیربکران.....	۱۸	۰	۱۸	۰	۰	۰	۰
تودشک.....	۳۱	۰	۳۱	۰	۰	۰	۰
تیران.....	۶۵	۰	۶۵	۰	۰	۰	۰
جندق.....	۹۵	۰	۶۵	۳۰	۰	۰	۳۰
جوزدان.....	۱	۰	۱	۰	۰	۰	۰



۸۱- پروانه‌های احداث ساختمان برحسب نوع اسکلت و مصالح عمده‌ی به‌کار رفته در ساختمان در نقاط شهری استان اصفهان:  
نیمه‌ی اول ۱۳۹۴ (دنباله)

شهر	جمع	اسکلت فلزی	بتون آرمه	سایر				
				جمع	آجر و آهن	آجر و چوب	بلوک سیمانی	سایر
جوشقان قالی.....	۱۱	۱	۱۰	.	.	.	.	.
چادگان.....	۵۹	۷	۵۲	.	.	.	.	.
چرمهین.....	۲۵	۰	۲۵	.	.	.	.	.
چمگردان.....	۲۷	۰	۲۷	.	.	.	.	.
حبیب آباد.....	۴	۰	۴	.	.	.	.	.
حسن آباد.....	۲	۰	۲	.	.	.	.	.
حنا.....	۴	۰	۴	.	.	.	.	.
خالدآباد.....	۶	۱	۳	۲	.	.	.	.
خمینی شهر.....	۳۰۵	۱	۳۰۴	.	.	.	.	.
خوانسار.....	۳۲	۹	۲۳	.	.	.	.	.
خور.....	۹۱	۵	۸۶	.	.	.	.	.
خورزوق.....	۱۱۷	۰	۱۱۷	.	.	.	.	.
داران.....	۲۳	۰	۲۳	.	.	.	.	.
دامنه.....	۳۶	۰	۳۶	.	.	.	.	.
درچه.....	۷۳	۰	۷۳	.	.	.	.	.
دستگرد.....	۳۹	۰	۳۹	.	.	.	.	.
دولت آباد.....	۷۴	۸	۶۶	.	.	.	.	.
دهاقان.....	۱۷	۰	۱۷	.	.	.	.	.
دهق.....	۸	۰	۸	.	.	.	.	.
دیزیچه.....	۲۹	۰	۲۸	۱	.	.	.	.
رزوه.....	۱۱	۴	۷	.	.	.	.	.
رضوانشهر.....	۲۶	۰	۲۶	.	.	.	.	.
زازران.....	۱۰	۰	۱۰	.	.	.	.	.
زاینده رود.....	۳۶	۱	۳۳	۲	.	.	.	.
زرین شهر.....	۱۶۷	۳	۱۶۴	.	.	.	.	.

۸۱- پروانه‌های احداث ساختمان برحسب نوع اسکلت و مصالح عمده‌ی به‌کار رفته در ساختمان در نقاط شهری استان اصفهان:  
نیمه‌ی اول ۱۳۹۴ (دنباله)

شهر	جمع	اسکلت فلزی	بتون آرمه	سایر				
				جمع	آجر و آهن	آجر و چوب	بلوک سیمانی	سایر
زواره.....	۴۲	۰	۴۲	۰	۰	۰	۰	۰
زیار.....	۹	۱	۸	۰	۰	۰	۰	۰
زیباشهر.....	۵۵	۰	۲	۵۳	۰	۰	۰	۰
سجزی.....	۱۰	۰	۱۰	۰	۰	۰	۰	۰
سده لنجان.....	۶۷	۰	۶۷	۰	۰	۰	۰	۰
سفیدشهر.....	۵	۰	۰	۵	۰	۰	۰	۰
سمیرم.....	۳۹	۴	۳۴	۱	۰	۰	۱	۰
سین.....	۸	۰	۸	۰	۰	۰	۰	۰
شاپورآباد.....	۷	۰	۷	۰	۰	۰	۰	۰
شاهین شهر.....	۳۵۶	۰	۳۵۶	۰	۰	۰	۰	۰
شهرضا.....	۱۶۴	۱	۱۶۳	۰	۰	۰	۰	۰
طالخنچه.....	۲۵	۰	۲۵	۰	۰	۰	۰	۰
طرق رود.....	۱۶	۷	۹	۰	۰	۰	۰	۰
عسگران.....	۷	۰	۷	۰	۰	۰	۰	۰
علویجه.....	۱۹	۰	۱۹	۰	۰	۰	۰	۰
فرخی.....	۳	۰	۰	۳	۰	۰	۰	۰
فریدونشهر.....	۴۲	۹	۳۳	۰	۰	۰	۰	۰
فلاورجان.....	۵۳	۱	۵۲	۰	۰	۰	۰	۰
فولادشهر.....	۱۰۷	۰	۱۰۷	۰	۰	۰	۰	۰
قمصر.....	۷۹	۳۷	۴۲	۰	۰	۰	۰	۰
قهجاورستان.....	۳۶	۰	۳۶	۰	۰	۰	۰	۰
قهدریجان.....	۶۸	۱	۶۷	۰	۰	۰	۰	۰
کاشان.....	۳۷۳	۱۳۴	۲۴	۲۱۵	۰	۰	۰	۰
کامو و چوگان.....	۴	۲	۲	۰	۰	۰	۰	۰
کرکوند.....	۲۵	۰	۲۵	۰	۰	۰	۰	۰

۸۱- پروانه‌های احداث ساختمان برحسب نوع اسکلت و مصالح عمده‌ی به‌کار رفته در ساختمان در نقاط شهری استان اصفهان:  
نیمه‌ی اول ۱۳۹۴ (دنباله)

شهر	جمع	اسکلت فلزی	بتون آرمه	سایر				
				جمع	آجر و آهن	آجر و چوب	بلوک سیمانی	سایر
کلیشادوسودرجان.....	۵۵	۰	۵۵	۰	۰	۰	۰	۰
کمشچه.....	۱۱	۰	۱۱	۰	۰	۰	۰	۰
کوشک.....	۳۹	۰	۳۹	۰	۰	۰	۰	۰
کوهپایه.....	۴۹	۱	۴۸	۰	۰	۰	۰	۰
کهریزسنگ.....	۱۷	۰	۱۷	۰	۰	۰	۰	۰
گرگاب.....	۵۶	۳	۵۳	۰	۰	۰	۰	۰
گزبرخوار.....	۴۴	۰	۴۴	۰	۰	۰	۰	۰
گلپایگان.....	۸۰	۵۸	۲۲	۰	۰	۰	۰	۰
گلدشت.....	۲۲	۰	۲۲	۰	۰	۰	۰	۰
گلشن.....	۸	۰	۸	۰	۰	۰	۰	۰
گلشهر.....	۸	۶	۲	۰	۰	۰	۰	۰
گوگد.....	۱۰	۶	۴	۰	۰	۰	۰	۰
لای بید.....	۱	۰	۰	۱	۰	۰	۰	۰
مبارکه.....	۱۴۵	۰	۱۴۵	۰	۰	۰	۰	۰
مجلسی.....	۱۶۴	۰	۱۶۴	۰	۰	۰	۰	۰
محمدآباد.....	۵۰	۰	۵۰	۰	۰	۰	۰	۰
مشکات.....	۱۰	۹	۱	۰	۰	۰	۰	۰
منظریه.....	۹	۰	۹	۰	۰	۰	۰	۰
مه‌آباد.....	۱۹	۰	۱۹	۰	۰	۰	۰	۰
میمه.....	۱	۰	۱	۰	۰	۰	۰	۰
نابین.....	۴۰	۶	۳۴	۰	۰	۰	۰	۰
نجف آباد.....	۳۳۶	۱	۳۳۵	۰	۰	۰	۰	۰
نصرآباد.....	۲۲	۰	۲۲	۰	۰	۰	۰	۰
نطنز.....	۲۱	۴	۱۷	۰	۰	۰	۰	۰
نوش آباد.....	۳۳	۶	۰	۲۷	۰	۰	۰	۰

۸۱- پروانه‌های احداث ساختمان برحسب نوع اسکلت و مصالح عمده‌ی به‌کار رفته در ساختمان در نقاط شهری استان اصفهان:  
نیمه‌ی اول ۱۳۹۴ (دنباله)

شهر	جمع	اسکلت فلزی	بتون آرمه	سایر			سایر
				جمع	آجر و آهن	آجر و چوب	
نیاسر.....	۹۷	۹۴	۳	۰	۰	۰	۰
نیک آباد.....	۳۴	۳	۲۷	۴	۰	۰	۰
ورزنده.....	۲۵	۱	۲۴	۰	۰	۰	۰
ورنامخواست.....	۸۹	۰	۸۹	۰	۰	۰	۰
وزوان.....	۸	۰	۸	۰	۰	۰	۰
هرند.....	۱۹	۰	۱۹	۰	۰	۰	۰

مرکز آمار ایران

۸۲- پروانه‌های احداث ساختمان برحسب نوع اسکلت و مصالح عمده‌ی به‌کار رفته در ساختمان در نقاط شهری استان البرز:  
نیمه‌ی اول ۱۳۹۴

شهر	جمع	اسکلت فلزی	بتون آرمه	سایر				
				جمع	آجر و آهن	آجر و چوب	بلوک سیمانی	سایر
استان.....	۹۶۷	۱۲۵	۱۴۲	۰	۰	۰	۰	۰
آسارا.....	۶	۳	۳	۰	۰	۰	۰	۰
اشتهارد.....	۶۵	۱۱	۵۴	۰	۰	۰	۰	۰
چهارباغ.....	۷	۴	۳	۰	۰	۰	۰	۰
شهر جدید هشتگرد.....	۴۲	۳	۳۹	۰	۰	۰	۰	۰
طالقان.....	۶	۰	۶	۰	۰	۰	۰	۰
فردیس.....	۵۱۴	۰	۵۱۴	۰	۰	۰	۰	۰
کمال شهر.....	۵۰	۴	۴۶	۰	۰	۰	۰	۰
کوهسار.....	۲۲	۱۶	۶	۰	۰	۰	۰	۰
گرمدره.....	۸	۲	۶	۰	۰	۰	۰	۰
گلسار.....	۱۰	۴	۶	۰	۰	۰	۰	۰
ماه‌دشت.....	۱۳	۱	۱۲	۰	۰	۰	۰	۰
محمدشهر.....	۱۸	۲	۱۶	۰	۰	۰	۰	۰
مشکین دشت.....	۲۷	۸	۱۹	۰	۰	۰	۰	۰
نظرآباد.....	۱۱۲	۶۱	۵۱	۰	۰	۰	۰	۰
هشتگرد.....	۶۷	۶	۶۱	۰	۰	۰	۰	۰

مرکز آمار ایران

۸۳- پروانه‌های احداث ساختمان برحسب نوع اسکلت و مصالح عمده‌ی به‌کار رفته در ساختمان در نقاط شهری استان ایلام: نیمه‌ی اول ۱۳۹۴

شهر	جمع	اسکلت فلزی	بتون آرمه	سایر				
				جمع	آجر و آهن	آجر و چوب	بلوک سیمانی	سایر
استان.....	۱۰۹	۲۷	۲۴۲	۵۴۰	۵۴۰	۰	۰	۰
آبدانان.....	۲۶۵	۰	۹	۲۵۶	۲۵۶	۰	۰	۰
آسمان آباد.....	۱	۰	۰	۱	۱	۰	۰	۰
ارکواز.....	۲۹	۱	۱	۲۷	۲۷	۰	۰	۰
ایلام.....	۱۷۷	۲	۱۷۳	۲	۲	۰	۰	۰
ایوان.....	۱۷	۰	۲	۱۵	۱۵	۰	۰	۰
پهله.....	۲	۰	۰	۲	۲	۰	۰	۰
توحید.....	۳	۰	۰	۳	۳	۰	۰	۰
چوار.....	۱	۰	۰	۱	۱	۰	۰	۰
دره شهر.....	۵۷	۲۳	۳۴	۰	۰	۰	۰	۰
دلگشا.....	۰	۰	۰	۰	۰	۰	۰	۰
دهلران.....	۵۶	۱	۶	۴۹	۴۹	۰	۰	۰
زرنه.....	۱	۰	۱	۰	۰	۰	۰	۰
سراب باغ.....	۴۳	۰	۰	۴۳	۴۳	۰	۰	۰
سرابله.....	۱۰	۰	۸	۲	۲	۰	۰	۰
شیاب.....	۳	۰	۳	۰	۰	۰	۰	۰
صالح آباد.....	۱	۰	۰	۱	۱	۰	۰	۰
لومار.....	۱	۰	۰	۱	۱	۰	۰	۰
مازین.....	۵	۰	۵	۰	۰	۰	۰	۰
مورمورئ.....	۱۱۰	۰	۰	۱۱۰	۱۱۰	۰	۰	۰
موسیان.....	۱	۰	۰	۱	۱	۰	۰	۰
مهران.....	۲۶	۰	۰	۲۶	۲۶	۰	۰	۰

۸۴- پروانه‌های احداث ساختمان برحسب نوع اسکلت و مصالح عمده‌ی به‌کار رفته در ساختمان در نقاط شهری استان بوشهر:  
نیمه‌ی اول ۱۳۹۴

شهر	جمع	اسکلت فلزی	بتون آرمه	سایر				
				جمع	آجر و آهن	آجر و چوب	بلوک سیمانی	سایر
استان.....	۱۳۳۶	۱۱	۶۵۷	۶۶۸	۳۶۹	۱۷	۲۸۲	۰
آب پخش.....	۵۳	۰	۱	۵۲	۰	۰	۵۲	۰
آباد.....	۴	۰	۰	۴	۰	۰	۴	۰
آبدان.....	۳۰	۰	۰	۳۰	۱	۰	۲۹	۰
امام حسن.....	۱۷	۰	۰	۱۷	۱۷	۰	۰	۰
انارستان.....	۲۱	۰	۴	۱۷	۱	۰	۱۶	۰
اهرم.....	۲۴	۲	۶	۱۶	۱۵	۰	۱	۰
بادوله.....	۱۰	۰	۳	۷	۷	۰	۰	۰
برازجان.....	۱۱۷	۱	۴۳	۷۳	۵۶	۱۷	۰	۰
بردخون.....	۱۷	۰	۰	۱۷	۱۶	۰	۱	۰
بردستان.....	۲۰	۰	۲۰	۰	۰	۰	۰	۰
بندر دیر.....	۴۲	۰	۴۲	۰	۰	۰	۰	۰
بندر دیلم.....	۱۶	۰	۳	۱۳	۵	۰	۸	۰
بندر ریگ.....	۱۶	۰	۱۶	۰	۰	۰	۰	۰
بندر کنگان.....	۱۳۸	۰	۲۷	۱۱۱	۱۱۱	۰	۰	۰
بندر گناوه.....	۱۳۸	۰	۱۴	۱۲۴	۱۲۴	۰	۰	۰
بنک.....	۱۹	۰	۱۹	۰	۰	۰	۰	۰
بوشکان.....	۱۷	۰	۱	۱۶	۱	۰	۱۵	۰
بوشهر.....	۱۸۳	۴	۱۷۹	۰	۰	۰	۰	۰
تنگ ارم.....	۷	۰	۱	۶	۰	۰	۶	۰
جم.....	۴۲	۰	۴۲	۰	۰	۰	۰	۰
چغادک.....	۴۲	۰	۴۲	۰	۰	۰	۰	۰
خارک.....	۸	۴	۴	۰	۰	۰	۰	۰
خورموج.....	۸۵	۰	۸۵	۰	۰	۰	۰	۰
دالکی.....	۸	۰	۰	۸	۵	۰	۳	۰

۸۴- پروانه‌های احداث ساختمان برحسب نوع اسکلت و مصالح عمده‌ی به‌کار رفته در ساختمان در نقاط شهری استان بوشهر:  
نیمه‌ی اول ۱۳۹۴ (دنباله)

شهر	جمع	اسکلت فلزی	بتون آرمه	سایر				
				جمع	آجر و آهن	آجر و چوب	بلوک سیمانی	سایر
دلوار.....	۲۱	۰	۲	۱۹	۰	۰	۱۹	۰
دوراهک.....	۱۷	۰	۱۶	۱	۰	۰	۱	۰
ریز.....	۲۴	۰	۰	۲۴	۰	۰	۲۴	۰
سعد آباد.....	۱۸	۰	۱۸	۰	۰	۰	۰	۰
سیراف.....	۱۵	۰	۴	۱۱	۰	۰	۱۱	۰
شبانکاره.....	۲۵	۰	۰	۲۵	۹	۰	۱۶	۰
شنبه.....	۳	۰	۰	۳	۰	۰	۳	۰
عسلویه.....	۱۰	۰	۱۰	۰	۰	۰	۰	۰
کاکی.....	۴۳	۰	۰	۴۳	۰	۰	۴۳	۰
کلمه.....	۵	۰	۱	۴	۱	۰	۳	۰
نخل تقی.....	۵۴	۰	۵۴	۰	۰	۰	۰	۰
وحدتیه.....	۲۷	۰	۰	۲۷	۰	۰	۲۷	۰

مرکز آمار ایران



۸۵- پروانه‌های احداث ساختمان برحسب نوع اسکلت و مصالح عمده‌ی به‌کار رفته در ساختمان در نقاط شهری استان تهران: نیمه‌ی اول ۱۳۹۴

شهر	جمع	اسکلت فلزی	بتون آرمه	سایر				
				جمع	آجر و آهن	آجر و چوب	بلوک سیمانی	سایر
استان.....	۲۶۶۹	۷۵۲	۱۹۱۶	۱	۱	.	.	.
آبسرد.....	۲۰	۱۰	۱۰	.	.	.	.	.
آبعلی.....	۳	۲	۱	.	.	.	.	.
احمد آباد مستوفی.....	۱	۰	۱	.	.	.	.	.
ارجمند.....	۷	۱	۶	.	.	.	.	.
اسلام شهر.....	۴۵۲	۷۳	۳۷۹	.	.	.	.	.
اندیشه.....	۵۴	۱	۵۳	.	.	.	.	.
باغستان.....	۷۱	۱۵	۵۶	.	.	.	.	.
باقرشهر.....	۵۲	۳۰	۲۲	.	.	.	.	.
بومهن.....	۳	۲	۱	.	.	.	.	.
پاکدشت.....	۱۵۷	۵۶	۱۰۱	.	.	.	.	.
پردیس.....	۴۳	۲۶	۱۷	.	.	.	.	.
پرند.....	۴۴	۳۲	۱۲	.	.	.	.	.
پیشوا.....	۲۵	۵	۲۰	.	.	.	.	.
تهران.....	۴۵۰۱	۱۵۸۹	۲۹۰۷	۵	۴	.	.	۱
جوادآباد.....	۸	۶	۲	.	.	.	.	.
چهاردانگه.....	۵۳	۱۰	۴۳	.	.	.	.	.
حسن آباد.....	۷۱	۲۹	۴۲	.	.	.	.	.
دماوند.....	۱۴۵	۷۸	۶۷	.	.	.	.	.
رباطکریم.....	۱۱۳	۱۲	۱۰۱	.	.	.	.	.
رودهن.....	۳۲	۱۰	۲۱	۱	۱	.	.	.
شاهدشهر.....	۲۳	۰	۲۳	.	.	.	.	.
شریف آباد.....	۱۷	۴	۱۳	.	.	.	.	.

۸۵- پروانه‌های احداث ساختمان برحسب نوع اسکلت و مصالح عمده‌ی به‌کار رفته در ساختمان در نقاط شهری استان تهران: نیمه‌ی اول ۱۳۹۴ (دنباله)

شهر	جمع	اسکلت فلزی	بتون آرمه	سایر				
				جمع	آجر و آهن	آجر و چوب	بلوک سیمانی	سایر
شمشک.....	۸	۸	۰	.	.	.	.	.
شهریار.....	۱۵۰	۰	۱۵۰	.	.	.	.	.
صالحیه.....	۸۳	۲۷	۵۶	.	.	.	.	.
صباشهر.....	۱۷	۴	۱۳	.	.	.	.	.
صفاداشت.....	۷۹	۱۸	۶۱	.	.	.	.	.
فردوسییه.....	۳۸	۰	۳۸	.	.	.	.	.
فرون اباد.....	۳	۲	۱	.	.	.	.	.
فشم.....	۲۷	۱۴	۱۳	.	.	.	.	.
فیروز کوه.....	۳۸	۴	۳۴	.	.	.	.	.
قدس.....	۱۳۸	۳۱	۱۰۷	.	.	.	.	.
قرچک.....	۸۸	۲۰	۶۸	.	.	.	.	.
کهریزک.....	۲۹	۹	۲۰	.	.	.	.	.
کیلان.....	۳۱	۲۶	۵	.	.	.	.	.
گلستان.....	۱۱۴	۴۶	۶۸	.	.	.	.	.
لواسان.....	۲۱	۲۰	۱	.	.	.	.	.
ملارد.....	۶۹	۲۸	۴۱	.	.	.	.	.
نسیم شهر.....	۱۴۸	۶۰	۸۸	.	.	.	.	.
نصیرشهر.....	۶۰	۳	۵۷	.	.	.	.	.
وحیدیه.....	۲۳	۶	۱۷	.	.	.	.	.
ورامین.....	۱۱۱	۲۴	۸۷	.	.	.	.	.

۸۶- پروانه‌های احداث ساختمان برحسب نوع اسکلت و مصالح عمده‌ی به‌کار رفته در ساختمان در نقاط شهری استان چهارمحال و بختیاری: نیمه‌ی اول ۱۳۹۴

شهر	جمع	اسکلت فلزی	بتون آرمه	سایر				
				جمع	آجر و آهن	آجر و چوب	بلوک سیمانی	سایر
استان.....	۱۲۲۲	۷	۹۴۹	۲۶۶	۲۶۵	۰	۱	۰
آلونی.....	۳۵	۰	۳۵	۰	۰	۰	۰	۰
اردل.....	۳۴	۰	۱۹	۱۵	۱۵	۰	۰	۰
باباحیدر.....	۲۸	۰	۲۸	۰	۰	۰	۰	۰
بازفت.....	۱	۰	۱	۰	۰	۰	۰	۰
بروجن.....	۸۷	۰	۸۷	۰	۰	۰	۰	۰
بلداجی.....	۲۴	۲	۲۲	۰	۰	۰	۰	۰
بن.....	۱۹	۰	۵	۱۴	۱۴	۰	۰	۰
پردنجان.....	۱۳	۰	۱۳	۰	۰	۰	۰	۰
جونقان.....	۱۶	۰	۵	۱۱	۱۰	۰	۱	۰
چلگرد.....	۱۱	۰	۴	۷	۷	۰	۰	۰
چلیچه.....	۳	۰	۳	۰	۰	۰	۰	۰
دستنا.....	۸	۰	۸	۰	۰	۰	۰	۰
دشتک.....	۹	۰	۷	۲	۲	۰	۰	۰
سامان.....	۴۳	۰	۴۳	۰	۰	۰	۰	۰
سفیددشت.....	۹	۰	۹	۰	۰	۰	۰	۰
سودجان.....	۵۰	۱	۳۵	۱۴	۱۴	۰	۰	۰
سورشجان.....	۳۳	۰	۰	۳۳	۳۳	۰	۰	۰
شلمزار.....	۲۴	۰	۲۴	۰	۰	۰	۰	۰
شهرکرد.....	۳۳۷	۳	۳۳۴	۰	۰	۰	۰	۰
طاقانک.....	۱۲	۰	۱	۱۱	۱۱	۰	۰	۰
فارسان.....	۸۷	۰	۱	۸۶	۸۶	۰	۰	۰
فراادبنه.....	۵۱	۰	۵۱	۰	۰	۰	۰	۰
فرخ شهر.....	۵۰	۰	۴۶	۴	۴	۰	۰	۰
کاج.....	۹	۱	۴	۴	۴	۰	۰	۰

۸۶- پروانه‌های احداث ساختمان برحسب نوع اسکلت و مصالح عمده‌ی به‌کار رفته در ساختمان در نقاط شهری استان چهارمحال و بختیاری: نیمه‌ی اول ۱۳۹۴ (دنباله)

شهر	جمع	اسکلت فلزی	بتون آرمه	سایر				
				جمع	آجر و آهن	آجر و چوب	بلوک سیمانی	سایر
کیان.....	۱۷	۰	۱۷	۰	۰	۰	۰	۰
گندمان.....	۲۷	۰	۲۷	۰	۰	۰	۰	۰
گوجان.....	۱۶	۰	۱۶	۰	۰	۰	۰	۰
گهرو.....	۲۰	۰	۱۴	۶	۰	۰	۰	۰
لردگان.....	۵۳	۰	۰	۵۳	۰	۰	۰	۰
مال خلیفه.....	۹	۰	۹	۰	۰	۰	۰	۰
ناغان.....	۲	۰	۲	۰	۰	۰	۰	۰
نافچ.....	۱۳	۰	۱۳	۰	۰	۰	۰	۰
نقنه.....	۲۹	۰	۲۹	۰	۰	۰	۰	۰
وردنجان.....	۱۰	۰	۴	۶	۰	۰	۰	۰
هارونی.....	۱	۰	۱	۰	۰	۰	۰	۰
هفشجان.....	۳۲	۰	۳۲	۰	۰	۰	۰	۰

مرکز آمار ایران

۸۷- پروانه‌های احداث ساختمان برحسب نوع اسکلت و مصالح عمده ساختمان در نقاط شهری استان خراسان جنوبی: نیمه‌ی اول ۱۳۹۴

شهر	جمع	اسکلت فلزی	بتون آرمه	سایر			
				جمع	آجر و آهن	آجر و چوب	بلوک سیمانی
استان.....	۵۹۱	۵۴۷	۲۳	۲۱	۲۱	۰	۰
آرین شهر.....	۷	۷	۰	۰	۰	۰	۰
آیسک.....	۱۲	۱۱	۱	۰	۰	۰	۰
ارسک.....	۱	۱	۰	۰	۰	۰	۰
اسدیه.....	۶	۶	۰	۰	۰	۰	۰
اسفدن.....	۹	۹	۰	۰	۰	۰	۰
اسلامیه.....	۳۵	۳۵	۰	۰	۰	۰	۰
بشرویه.....	۲۴	۸	۱۶	۰	۰	۰	۰
بیرجند.....	۱۴۹	۱۴۶	۳	۰	۰	۰	۰
حاجی آباد.....	۱۰	۱۰	۰	۰	۰	۰	۰
خضری دشت بیاض.....	۱۵	۱۵	۰	۰	۰	۰	۰
دیپوک.....	۱	۱	۰	۰	۰	۰	۰
زهان.....	۱	۱	۰	۰	۰	۰	۰
سرایان.....	۸	۶	۲	۰	۰	۰	۰
سربیشه.....	۱	۱	۰	۰	۰	۰	۰
سه قلعه.....	۸	۸	۰	۰	۰	۰	۰
طبس.....	۶۷	۴۹	۰	۱۸	۱۸	۰	۰
طبس مسینا.....	۴	۴	۰	۰	۰	۰	۰
عشق آباد.....	۲	۲	۰	۰	۰	۰	۰
فردوس.....	۴۶	۴۵	۰	۱	۱	۰	۰
قائن.....	۱۱۳	۱۱۳	۰	۰	۰	۰	۰
گزیک.....	۵۳	۵۳	۰	۰	۰	۰	۰
مود.....	۱۰	۹	۰	۱	۱	۰	۰
نهبندان.....	۶	۴	۱	۱	۱	۰	۰
نیمبلوک.....	۳	۳	۰	۰	۰	۰	۰

۸۸ - پروانه‌های احداث ساختمان برحسب نوع اسکلت و مصالح عمده ساختمان در نقاط شهری استان خراسان رضوی: نیمه‌ی اول ۱۳۹۴

شهر	جمع	اسکلت فلزی	بتون آرمه	سایر				
				جمع	آجر و آهن	آجر و چوب	بلوک سیمانی	سایر
استان.....	۳۰۴۲	۲۹۳۵	۶۶	۴۱	۴۱	۰	۰	۰
احمدآبادصورت.....	۵	۵	۰	۰	۰	۰	۰	۰
انابد.....	۶	۶	۰	۰	۰	۰	۰	۰
باخرز.....	۱۴	۱۲	۲	۰	۰	۰	۰	۰
بار.....	۳	۳	۰	۰	۰	۰	۰	۰
بایک.....	۱۷	۱۷	۰	۰	۰	۰	۰	۰
بجستان.....	۲۴	۲۳	۱	۰	۰	۰	۰	۰
بردسکن.....	۸۳	۸۲	۱	۰	۰	۰	۰	۰
بیدخت.....	۳۷	۳۷	۰	۰	۰	۰	۰	۰
تایباد.....	۱۷	۱۷	۰	۰	۰	۰	۰	۰
تربت جام.....	۴۹	۴۹	۰	۰	۰	۰	۰	۰
تربت حیدریه.....	۷۳	۷۳	۰	۰	۰	۰	۰	۰
جغتای.....	۲۶	۲۴	۲	۰	۰	۰	۰	۰
جنگل.....	۱۵	۱۵	۰	۰	۰	۰	۰	۰
چاپشلو.....	۱	۰	۰	۱	۱	۰	۰	۰
چکنه.....	۲	۲	۰	۰	۰	۰	۰	۰
چناران.....	۹۲	۹۲	۰	۰	۰	۰	۰	۰
خرو.....	۱۹	۱۶	۳	۰	۰	۰	۰	۰
خلیل آباد.....	۳۰	۲۸	۲	۰	۰	۰	۰	۰
خواف.....	۸۰	۸۰	۰	۰	۰	۰	۰	۰
داورزن.....	۲	۲	۰	۰	۰	۰	۰	۰
درگز.....	۵۴	۵۴	۰	۰	۰	۰	۰	۰
درود.....	۱۷	۱۷	۰	۰	۰	۰	۰	۰
دولت آباد.....	۳۲	۳۲	۰	۰	۰	۰	۰	۰
رباط سنگ.....	۵	۵	۰	۰	۰	۰	۰	۰

۸۸- پروانه‌های احداث ساختمان برحسب نوع اسکلت و مصالح عمده ساختمان در نقاط شهری استان خراسان رضوی: نیمه‌ی اول ۱۳۹۴ (دنباله)

شهر	جمع	اسکلت فلزی	بتون آرمه	سایر				
				جمع	آجر و آهن	آجر و چوب	بلوک سیمانی	سایر
رشتخوار.....	۲۰	۱۹	۱	.	.	.	.	.
رضویه.....	۸	۸	.	.	.	.	.	.
روداب.....	۷	۷	.	.	.	.	.	.
ریوش.....	۷	۷	.	.	.	.	.	.
سبزوار.....	۶۷	۶۷	.	.	.	.	.	.
سرخس.....	۲۶	.	.	۲۶	.	.	.	۲۶
سفیدسنگ.....	۱۰	۱۰	.	.	.	.	.	.
سلامی.....	۲۵	۲۴	.	۱	.	.	.	۱
سلطان آباد.....	۱۳	۱۳	.	.	.	.	.	.
سنگان.....	۲۳	۱۳	.	۱۰	.	.	.	۱۰
شادمهر.....	۲۰	۲۰	.	.	.	.	.	.
شاندیز.....	۷۷	۷۶	۱	.	.	.	.	.
ششتمد.....	۹	۹	.	.	.	.	.	.
شهرآباد.....	۳	۲	.	۱	.	.	.	۱
شهرزو.....	۶	۶	.	.	.	.	.	.
صالح آباد.....	۱۰	۱۰	.	.	.	.	.	.
طرقبه.....	۴۱	۳۲	۹	.	.	.	.	.
عشق آباد.....	۹	۹	.	.	.	.	.	.
فرهادگرد.....	۳۱	۳۱	.	.	.	.	.	.
فریمان.....	۲۸	۲۶	۲	.	.	.	.	.
فیروزه.....	۳	۳	.	.	.	.	.	.
فیض آباد.....	۱۰۹	۱۰۷	۲	.	.	.	.	.
قاسم آباد.....	۱۲	۱۲	.	.	.	.	.	.
قدمگاه.....	۱۲	۱۲	.	.	.	.	.	.
قلندرآباد.....	۶	۶	.	.	.	.	.	.

۸۸- پروانه‌های احداث ساختمان برحسب نوع اسکلت و مصالح عمده ساختمان در نقاط شهری استان خراسان رضوی: نیمه‌ی اول ۱۳۹۴ (دنباله)

شهر	جمع	اسکلت فلزی	بتون آرمه	سایر				
				جمع	آجر و آهن	آجر و چوب	بلوک سیمانی	سایر
قوچان.....	۸۴	۸۱	۳	.	.	.	.	.
کاخک.....	۱۵	۱۵	.	.	.	.	.	.
کاریز.....	۱۲	۱۲	.	.	.	.	.	.
کاشمر.....	۵۹	۵۹	.	.	.	.	.	.
کدکن.....	۷	۷	.	.	.	.	.	.
کلات.....	۱۱	۱۱	.	.	.	.	.	.
کندر.....	۱۳	۱۳	.	.	.	.	.	.
گلمکان.....	۲۳	۲۳	.	.	.	.	.	.
گناباد.....	۴۸	۴۸	.	.	.	.	.	.
لطف آباد.....	۳	۳	.	.	.	.	.	.
مزدآوند.....	۳	۳	.	.	.	.	.	.
مشهد.....	۱۲۹۰	۱۲۸۶	۴	.	.	.	.	.
مشهدریزه.....	۷	۷	.	.	.	.	.	.
ملک آباد.....	۱۰	.	۱۰	.	.	.	.	.
نشتیفان.....	۱۰	۱۰	.	.	.	.	.	.
نصرآباد.....	۱۵	۱۵	.	.	.	.	.	.
نقاب.....	۲۷	۲۷	.	.	.	.	.	.
نوخندان.....	۳	۳	.	.	.	.	.	.
نیشابور.....	۱۰۰	۷۷	۲۳	.	.	.	.	.
نیل شهر.....	۱۵	۱۵	.	.	.	.	.	.
یونسی.....	۲	.	.	۲	.	.	.	.



۸۹- پروانه‌های احداث ساختمان برحسب نوع اسکلت و مصالح عمده ساختمان در نقاط شهری استان خراسان شمالی: نیمه‌ی اول ۱۳۹۴

شهر	جمع	اسکلت فلزی	بتون آرمه	سایر				
				جمع	آجر و آهن	آجر و چوب	بلوک سیمانی	سایر
استان.....	۷۱۵	۱۳۶	۵۴۵	۳۴	۳۳	۱	۰	۰
آشخانه.....	۵۹	۲۳	۳۶	۰	۰	۰	۰	۰
آوا.....	۱	۰	۱	۰	۰	۰	۰	۰
اسفراین.....	۶۶	۹	۵۷	۰	۰	۰	۰	۰
ایور.....	۱۵	۰	۱۰	۵	۵	۰	۰	۰
بجنورد.....	۲۴۴	۳۲	۲۰۸	۴	۴	۰	۰	۰
پیش قلعه.....	۵	۲	۳	۰	۰	۰	۰	۰
تیتکانلو.....	۴	۳	۱	۰	۰	۰	۰	۰
جاجرم.....	۱۳	۳	۶	۴	۴	۰	۰	۰
حصار گرمخان.....	۴	۲	۲	۰	۰	۰	۰	۰
درق.....	۴۷	۰	۴۶	۱	۱	۰	۰	۰
راز.....	۸	۲	۱	۵	۴	۱	۰	۰
زیارت.....	۷	۰	۷	۰	۰	۰	۰	۰
سنخواست.....	۱۱	۲	۹	۰	۰	۰	۰	۰
شوقان.....	۱۹	۱	۱۶	۲	۲	۰	۰	۰
شیروان.....	۱۳۷	۳۳	۱۰۴	۰	۰	۰	۰	۰
صفی آباد.....	۲۵	۱۳	۱۲	۰	۰	۰	۰	۰
فاروج.....	۱۲	۰	۰	۱۲	۱۲	۰	۰	۰
قاضی.....	۵	۲	۳	۰	۰	۰	۰	۰
گرمه.....	۳۲	۸	۲۳	۱	۱	۰	۰	۰
لوجلی.....	۱	۱	۰	۰	۰	۰	۰	۰

۹۰- پروانه‌های احداث ساختمان برحسب نوع اسکلت و مصالح عمده‌ی به‌کار رفته در ساختمان در نقاط شهری استان خوزستان: نیمه‌ی اول ۱۳۹۴

شهر	جمع	اسکلت فلزی	بتون آرمه	سایر				
				جمع	آجر و آهن	آجر و چوب	بلوک سیمانی	سایر
استان.....	۲۸۹۱	۳۳۱	۷۹۴	۲۷۶۶	۲۶۹۸	۴۷	۲۱	۰
آبادان.....	۳۸۲	۱۳۲	۴	۲۴۶	۲۴۶	۰	۰	۰
آبژدان.....	۷	۰	۲	۵	۵	۰	۰	۰
آزادی.....	۳	۰	۰	۳	۳	۰	۰	۰
آغاچاری.....	۱۴	۰	۰	۱۴	۱۴	۰	۰	۰
ابوحمیظه.....	۹	۰	۰	۹	۹	۰	۰	۰
اروندکنار.....	۱۷	۰	۰	۱۷	۱۷	۰	۰	۰
الوان.....	۶	۰	۰	۶	۶	۰	۰	۰
الهایی.....	۶	۰	۰	۶	۶	۰	۰	۰
امیدیه.....	۳۷	۶	۷	۲۴	۲۳	۰	۱	۰
اندیمشک.....	۱۷۰	۱۱	۱	۱۵۸	۱۵۸	۰	۰	۰
اهواز.....	۸۰۶	۴۵	۴۱۴	۳۴۷	۳۳۶	۱	۱۰	۰
ایذه.....	۳۱۸	۱۶	۵۹	۲۴۳	۲۴۲	۱	۰	۰
باغ ملک.....	۲۸	۰	۰	۲۸	۲۸	۰	۰	۰
بستان.....	۳	۰	۱	۲	۲	۰	۰	۰
بندرامام خمینی.....	۸۲	۱۸	۴۸	۱۶	۱۵	۰	۱	۰
بندرماهشهر.....	۹۵	۲۸	۲۸	۳۹	۳۹	۰	۰	۰
بهبهان.....	۲۱۸	۶	۲	۲۱۰	۲۱۰	۰	۰	۰
ترکالکی.....	۱۲	۰	۳	۹	۹	۰	۰	۰
تشان.....	۶۰	۰	۰	۶۰	۵۵	۱	۴	۰
جایزان.....	۱۰	۰	۱	۹	۹	۰	۰	۰
جنت مکان.....	۱۶	۰	۰	۱۶	۱۶	۰	۰	۰
چغامیش.....	۵	۰	۰	۵	۵	۰	۰	۰
چمران.....	۳	۰	۰	۳	۳	۰	۰	۰
چوبیده.....	۱۱	۱	۰	۱۰	۱۰	۰	۰	۰

۹۰- پروانه‌های احداث ساختمان برحسب نوع اسکلت و مصالح عمده‌ی به‌کار رفته در ساختمان در نقاط شهری استان خوزستان:  
نیمه‌ی اول ۱۳۹۴ (دنباله)

شهر	جمع	اسکلت فلزی	بتون آرمه	سایر				
				جمع	آجر و آهن	آجر و چوب	بلوک سیمانی	سایر
حر.....	۱۶	۰	۱	۱۵	۱۵	۰	۰	۰
حسینیه.....	۱	۰	۰	۱	۱	۰	۰	۰
حمزه.....	۷	۰	۰	۵	۷	۰	۲	۰
حمیدیه.....	۸	۰	۰	۸	۸	۰	۰	۰
خرمشهر.....	۱۶۸	۳۹	۱	۱۲۸	۱۲۸	۰	۰	۰
خانفره.....	۳	۰	۰	۳	۳	۰	۰	۰
دزفول.....	۲۴۱	۱۱	۳۸	۱۴۸	۱۹۲	۴۴	۰	۰
دهدز.....	۷	۰	۰	۷	۷	۰	۰	۰
رامشیر.....	۴۵	۰	۰	۴۵	۴۵	۰	۰	۰
رامهرمز.....	۹۹	۴	۶۲	۳۳	۳۳	۰	۰	۰
زهره.....	۱	۰	۰	۱	۱	۰	۰	۰
سردشت.....	۱۳	۰	۲	۱۱	۱۱	۰	۰	۰
سماله.....	۳	۰	۰	۳	۳	۰	۰	۰
سوسنگرد.....	۴۹	۱	۰	۴۸	۴۸	۰	۰	۰
سیاه منصور.....	۱۲	۰	۵	۷	۷	۰	۰	۰
شادگان.....	۶	۱	۱	۲	۴	۰	۲	۰
شاوور.....	۲	۰	۰	۲	۲	۰	۰	۰
شرافت.....	۱۲	۰	۰	۱۲	۱۲	۰	۰	۰
شمس آباد.....	۲۸	۰	۰	۲۸	۲۸	۰	۰	۰
شوش.....	۵۷	۵	۱۶	۳۵	۳۶	۰	۱	۰
شوشتر.....	۷۰	۱	۳۱	۳۸	۳۸	۰	۰	۰
شهر امام.....	۶	۰	۰	۶	۶	۰	۰	۰
شیبان.....	۱۸	۰	۰	۱۸	۱۸	۰	۰	۰
صالح شهر.....	۱۳	۰	۰	۱۳	۱۳	۰	۰	۰
صفی آباد.....	۴	۰	۰	۴	۴	۰	۰	۰

۹۰- پروانه‌های احداث ساختمان برحسب نوع اسکلت و مصالح عمده‌ی به‌کار رفته در ساختمان در نقاط شهری استان خوزستان: نیمه‌ی اول ۱۳۹۴ (دنباله)

شهر	جمع	اسکلت فلزی	بتون آرمه	سایر				
				جمع	آجر و آهن	آجر و چوب	بلوک سیمانی	سایر
صیدون.....	۲۳	۰	۱۲	۱۱	۰	۰	۰	۰
فتح المبین.....	۴	۰	۰	۴	۰	۰	۰	۰
قلعه تل.....	۳۱	۰	۸	۲۳	۰	۰	۰	۰
قلعه خواجه.....	۱	۰	۰	۱	۰	۰	۰	۰
کوت سیدنعم.....	۲	۰	۰	۲	۰	۰	۰	۰
کوت عبدالله.....	۳۱۵	۱	۳	۳۱۱	۰	۰	۰	۰
گتوند.....	۴۲	۲	۱۳	۲۷	۰	۰	۰	۰
گوریه.....	۲	۰	۰	۲	۰	۰	۰	۰
لالی.....	۴۲	۰	۰	۴۲	۰	۰	۰	۰
مسجد سلیمان.....	۲۸	۰	۲۷	۱	۰	۰	۰	۰
مشراگه.....	۳	۰	۰	۳	۰	۰	۰	۰
ملاثانی.....	۵۲	۰	۱	۵۱	۰	۰	۰	۰
منصوریه.....	۶	۰	۰	۶	۰	۰	۰	۰
میانرود.....	۲۶	۲	۲	۲۲	۰	۰	۰	۰
میداود.....	۱۱	۰	۰	۱۱	۰	۰	۰	۰
مینوشهر.....	۳۳	۱	۰	۳۲	۰	۰	۰	۰
ویس.....	۱	۰	۰	۱	۰	۰	۰	۰
هفتگل.....	۱۷	۰	۰	۱۷	۰	۰	۰	۰
هندیجان.....	۲۳	۰	۱	۲۲	۰	۰	۰	۰
هویزه.....	۲۲	۰	۰	۲۲	۰	۰	۰	۰

۹۱- پروانه‌های احداث ساختمان برحسب نوع اسکلت و مصالح عمده‌ی به‌کار رفته در ساختمان در نقاط شهری استان زنجان: نیمه‌ی اول ۱۳۹۴

شهر	جمع	اسکلت فلزی	بتون آرمه	سایر			سایر
				جمع	آجر و آهن	آجر و چوب	
استان.....	۱۵۶	۱۰۶	۶۹۴	۵۶	۵۶	۰	۰
آب بر.....	۱۵	۹	۶	۰	۰	۰	۰
ابهر.....	۹۸	۲	۹۶	۰	۰	۰	۰
ارمغانخانه.....	۴	۰	۰	۴	۴	۰	۰
چورزق.....	۵	۰	۵	۰	۰	۰	۰
حلب.....	۳	۱	۰	۲	۲	۰	۰
خرمدره.....	۱۱۷	۶۰	۵۷	۰	۰	۰	۰
دندی.....	۱۷	۲	۱۰	۵	۵	۰	۰
زرین آباد.....	۱۱	۰	۳	۸	۸	۰	۰
زرین رود.....	۱۴	۷	۶	۱	۱	۰	۰
زنجان.....	۳۶۱	۳	۳۵۸	۰	۰	۰	۰
سجاس.....	۱۴	۰	۱۴	۰	۰	۰	۰
سلطانیه.....	۲۴	۱	۹	۱۴	۱۴	۰	۰
سهرورد.....	۴	۳	۰	۱	۱	۰	۰
صایین قلعه.....	۱۸	۰	۱۲	۶	۶	۰	۰
قیدار.....	۱۰۹	۱۳	۹۰	۶	۶	۰	۰
کرسف.....	۱۰	۱	۱	۸	۸	۰	۰
ماه نشان.....	۳	۰	۲	۱	۱	۰	۰
نوربهار.....	۱	۰	۱	۰	۰	۰	۰
هیدج.....	۲۸	۴	۲۴	۰	۰	۰	۰

۹۲- پروانه‌های احداث ساختمان برحسب نوع اسکلت و مصالح عمده‌ی به‌کار رفته در ساختمان در نقاط شهری استان سمنان:  
نیمه‌ی اول ۱۳۹۴

شهر	جمع	اسکلت فلزی	بتون آرمه	سایر				
				جمع	آجر و آهن	آجر و چوب	بلوک سیمانی	سایر
استان.....	۶۳۰	۳۵	۵۷۶	۱۹	۱۹	۰	۰	۰
آرادان.....	۵	۰	۴	۱	۱	۰	۰	۰
امیریه.....	۱۲	۰	۱۱	۱	۱	۰	۰	۰
ایوانکی.....	۱۹	۳	۱۶	۰	۰	۰	۰	۰
بسطام.....	۲	۱	۱	۰	۰	۰	۰	۰
بیارجمند.....	۶	۰	۰	۶	۶	۰	۰	۰
دامغان.....	۵۵	۲۰	۳۰	۵	۵	۰	۰	۰
درجزین.....	۳	۰	۳	۰	۰	۰	۰	۰
دیباچ.....	۱۱	۰	۱۱	۰	۰	۰	۰	۰
رودیان.....	۱۳	۰	۱۲	۱	۱	۰	۰	۰
سرخه.....	۴	۰	۴	۰	۰	۰	۰	۰
سمنان.....	۱۴۳	۰	۱۴۳	۰	۰	۰	۰	۰
شاهرود.....	۱۸۱	۱	۱۷۸	۲	۲	۰	۰	۰
شهمیرزاد.....	۴۷	۵	۴۲	۰	۰	۰	۰	۰
کلاته.....	۲۶	۰	۲۶	۰	۰	۰	۰	۰
کلاته خنج.....	۹	۱	۸	۰	۰	۰	۰	۰
گرمسار.....	۶۱	۲	۵۹	۰	۰	۰	۰	۰
مجن.....	۳	۰	۳	۰	۰	۰	۰	۰
مهدئ شهر.....	۲۲	۲	۲۰	۰	۰	۰	۰	۰
میامی.....	۸	۰	۵	۳	۳	۰	۰	۰

۹۳- پروانه‌های احداث ساختمان برحسب نوع اسکلت و مصالح عمده‌ی به‌کار رفته در ساختمان در نقاط شهری استان سیستان و بلوچستان: نیمه‌ی اول ۱۳۹۴

شهر	جمع	اسکلت فلزی	بتون آرمه	سایر				
				جمع	آجر و آهن	آجر و چوب	بلوک سیمانی	سایر
استان.....	۱۰۱۳	۲۷۲	۴۲۲	۳۱۹	۳۱۹	۰	۰	۰
ادیمی.....	۳	۰	۲	۱	۱	۰	۰	۰
اسپکه.....	۱۰	۰	۱۰	۰	۰	۰	۰	۰
ایران‌شهر.....	۷۶	۱۰	۱۷	۴۹	۴۹	۰	۰	۰
بمپور.....	۱۸	۰	۱۵	۳	۳	۰	۰	۰
بنت.....	۲	۰	۲	۰	۰	۰	۰	۰
جالق.....	۳	۰	۳	۰	۰	۰	۰	۰
چاه بهار.....	۱۲۹	۰	۱۲۹	۰	۰	۰	۰	۰
خاش.....	۳۳	۲	۳۰	۱	۱	۰	۰	۰
دوست محمد.....	۱	۰	۰	۱	۱	۰	۰	۰
راسک.....	۲	۰	۲	۰	۰	۰	۰	۰
زابل.....	۷۷	۳۷	۰	۴۰	۴۰	۰	۰	۰
زابلی.....	۹	۰	۱	۸	۸	۰	۰	۰
زاهدان.....	۵۰۷	۲۱۰	۱۲۷	۱۷۰	۱۷۰	۰	۰	۰
زهک.....	۱۱	۱۰	۱	۰	۰	۰	۰	۰
سراوان.....	۲۴	۰	۱۹	۵	۵	۰	۰	۰
سوران.....	۱۱	۰	۰	۱۱	۱۱	۰	۰	۰
شهرک علی اکبر.....	۲	۰	۲	۰	۰	۰	۰	۰
فنوج.....	۱۶	۰	۱۶	۰	۰	۰	۰	۰
قصرقند.....	۶	۰	۶	۰	۰	۰	۰	۰
کنارک.....	۱۱	۰	۱۱	۰	۰	۰	۰	۰
گشت.....	۲	۰	۲	۰	۰	۰	۰	۰
گلمورتی.....	۵	۱	۳	۱	۱	۰	۰	۰
محمدان.....	۱۵	۰	۰	۱۵	۱۵	۰	۰	۰
محمدآباد.....	۴	۰	۴	۰	۰	۰	۰	۰

۹۳- پروانه‌های احداث ساختمان برحسب نوع اسکلت و مصالح عمده‌ی به‌کار رفته در ساختمان در نقاط شهری استان سیستان و بلوچستان: نیمه‌ی اول ۱۳۹۴ (دنباله)

شهر	جمع	اسکلت فلزی	بتون آرمه	سایر				
				جمع	آجر و آهن	آجر و چوب	بلوک سیمانی	سایر
محمدی.....	۱۴	۰	۶	۸	۸	۰	۰	۰
میرجاوه.....	۳	۲	۰	۱	۱	۰	۰	۰
نصرت آباد.....	۲	۰	۲	۰	۰	۰	۰	۰
نوک آباد.....	۸	۰	۳	۵	۵	۰	۰	۰
نیک شهر.....	۹	۰	۹	۰	۰	۰	۰	۰

مرکز آمار ایران



اطلاعات پروانه‌های ساختمانی صادرشده توسط شهرداری‌های کشور - نیمه‌ی اول ۱۳۹۴

۹۴- پروانه‌های احداث ساختمان برحسب نوع اسکلت و مصالح عمده‌ی به‌کار رفته در ساختمان در نقاط شهری استان فارس:

نیمه‌ی اول ۱۳۹۴

شهر	جمع	اسکلت فلزی	بتون آرمه	سایر			
				جمع	آجر و آهن	آجر و چوب	بلوک سیمانی
استان.....	۵۴۱۷	۷۰۲	۱۶۳۳	۳۰۸۲	۲۹۷۷	۶	۹۹
آباده.....	۱۰۲	۰	۲۴	۷۸	۷۸	۰	۰
آباده طشک.....	۱۴	۰	۱	۱۳	۱۳	۰	۰
اردکان.....	۱۹	۰	۹	۱۰	۹	۰	۱
ارسنجان.....	۳۰	۰	۴	۲۶	۲۶	۰	۰
استهبان.....	۷۵	۱	۴	۷۰	۶۹	۱	۰
اسیر.....	۹	۰	۱	۸	۸	۰	۰
اشکنان.....	۴۵	۰	۱۶	۲۹	۲۹	۰	۰
افزر.....	۳	۰	۰	۳	۳	۰	۰
اقلید.....	۶۸	۴	۷	۵۷	۵۷	۰	۰
امام شهر.....	۷	۰	۱	۶	۶	۰	۰
اوز.....	۳۴	۰	۱۰	۲۴	۲۴	۰	۰
اهل.....	۷	۰	۰	۷	۷	۰	۰
ایج.....	۱۱	۰	۰	۱۱	۱۱	۰	۰
ایزدخواست.....	۴	۰	۰	۴	۴	۰	۰
باب انار.....	۳۹	۱	۴	۳۴	۳۴	۰	۰
بالاده.....	۲۲	۰	۱	۲۱	۲۱	۰	۰
بنارویه.....	۲۸	۰	۰	۲۸	۲۸	۰	۰
بوانات.....	۳۲	۰	۱	۳۱	۳۱	۰	۰
بهمن.....	۱۰	۱	۰	۹	۹	۰	۰
بیرم.....	۵۱	۱	۵	۴۵	۴۵	۰	۰
بیضا.....	۳۱	۱	۲	۲۸	۲۸	۰	۰
جنت شهر.....	۲۶	۰	۱	۲۵	۲۵	۰	۰
جویم.....	۲۵	۰	۳	۲۲	۲۲	۰	۰
چهرم.....	۲۳۳	۸	۱۰۵	۱۲۰	۱۲۰	۰	۰

۹۴- پروانه‌های احداث ساختمان برحسب نوع اسکلت و مصالح عمده‌ی به‌کار رفته در ساختمان در نقاط شهری استان فارس: نیمه‌ی اول ۱۳۹۴ (دنباله)

شهر	جمع	اسکلت فلزی	بتون آرمه	سایر				
				جمع	آجر و آهن	آجر و چوب	بلوک سیمانی	سایر
حاجی آباد.....	۳۶	۰	۱	۳۵	۰	۰	۰	۰
حسامی.....	۳۵	۰	۵	۳۰	۰	۰	۰	۰
خانه زنیان.....	۷	۰	۰	۷	۰	۰	۰	۰
خانمین.....	۹	۰	۰	۹	۰	۰	۲	۰
خاوران.....	۱۱	۰	۰	۱۱	۰	۰	۰	۰
خرامه.....	۷۶	۰	۵	۷۱	۰	۰	۰	۰
خشت.....	۲۳	۰	۲	۲۱	۰	۰	۰	۰
خنج.....	۲۸	۰	۲۸	۰	۰	۰	۰	۰
خور.....	۲۴	۰	۲۲	۲	۰	۰	۰	۰
خوزی.....	۹	۰	۰	۹	۰	۰	۲	۰
خومه زار.....	۱۵	۰	۰	۱۵	۰	۰	۰	۰
داراب.....	۷۸	۴	۹	۶۵	۰	۰	۰	۰
داریان.....	۹	۱	۱	۷	۰	۰	۰	۰
دبیران.....	۳۰	۰	۰	۳۰	۰	۰	۰	۰
دژکرد.....	۱۰	۰	۶	۴	۰	۰	۰	۰
دوبرجی.....	۶	۰	۰	۶	۰	۰	۰	۰
دوزه.....	۱	۰	۱	۰	۰	۰	۰	۰
دهرم.....	۱۰	۰	۰	۱۰	۰	۰	۰	۰
رامجرد.....	۹	۰	۰	۹	۰	۰	۰	۰
رونیز.....	۲۳	۰	۱	۲۲	۰	۰	۰	۰
زاهدشهر.....	۷	۰	۰	۷	۰	۰	۰	۰
زرقان.....	۲۵	۰	۱	۲۴	۰	۰	۰	۰
سده.....	۱۲	۰	۰	۱۲	۰	۰	۰	۰
سروستان.....	۴۳	۱	۳	۳۹	۰	۰	۰	۰
سعادت شهر.....	۱۵	۰	۵	۱۰	۰	۰	۰	۰

۹۴- پروانه‌های احداث ساختمان برحسب نوع اسکلت و مصالح عمده‌ی به‌کار رفته در ساختمان در نقاط شهری استان فارس:  
نیمه‌ی اول ۱۳۹۴ (دنباله)

شهر	جمع	اسکلت فلزی	بتون آرمه	سایر				
				جمع	آجر و آهن	آجر و چوب	بلوک سیمانی	سایر
سلطان شهر.....	۲	۰	۰	۲	۲	۰	۰	۰
سورمق.....	۳	۰	۱	۲	۲	۰	۰	۰
سیدان.....	۱۸	۰	۱	۱۷	۱۷	۰	۰	۰
ششده.....	۵	۰	۵	۰	۰	۰	۰	۰
شهرپیر.....	۲۸	۰	۱	۲۷	۲۷	۰	۰	۰
شهرصدرا.....	۳۶۰	۲۲	۲۶۲	۷۳	۷۶	۰	۳	۰
شیراز.....	۱۵۵۷	۵۸۸	۷۰۸	۲۶۱	۲۶۱	۰	۰	۰
صغاد.....	۱۲	۰	۱	۱۱	۱۱	۰	۰	۰
صفاشهر.....	۴۱	۱	۲	۳۸	۳۸	۰	۰	۰
علامرودشت.....	۱۶	۰	۱	۱۵	۱۵	۰	۰	۰
عمادده.....	۹	۰	۰	۹	۹	۰	۰	۰
فدامی.....	۸	۰	۰	۸	۸	۰	۰	۰
فراشبند.....	۶۲	۰	۵	۵۷	۵۷	۰	۰	۰
فسا.....	۱۷۸	۱۳	۷۶	۰	۸۹	۰	۸۹	۰
فیروزآباد.....	۱۶۸	۷	۳۱	۱۳۰	۱۳۰	۰	۰	۰
قادرآباد.....	۱۶	۰	۲	۱۴	۱۴	۰	۰	۰
قایمیه.....	۵۱	۰	۳	۴۸	۴۸	۰	۰	۰
قره بلاغ.....	۹	۰	۰	۹	۹	۰	۰	۰
قطب آباد.....	۴	۰	۰	۴	۴	۰	۰	۰
قطرویه.....	۱۵	۱	۰	۱۴	۱۴	۰	۰	۰
قیر.....	۲۰	۰	۲	۱۸	۱۸	۰	۰	۰
کارزین (فتح آباد).....	۹	۰	۰	۹	۹	۰	۰	۰
کازرون.....	۱۷۴	۲۰	۸۷	۶۳	۶۷	۴	۰	۰
کامفیروز.....	۱	۰	۱	۰	۰	۰	۰	۰
کره ای.....	۱۰	۰	۱	۸	۹	۱	۰	۰

۹۴- پروانه‌های احداث ساختمان برحسب نوع اسکلت و مصالح عمده‌ی به‌کار رفته در ساختمان در نقاط شهری استان فارس: نیمه‌ی اول ۱۳۹۴ (دنباله)

شهر	جمع	اسکلت فلزی	بتون آرمه	سایر				
				جمع	آجر و آهن	آجر و چوب	بلوک سیمانی	سایر
کنارتخته.....	۳	۱	۰	۲	۰	۰	۰	۰
کوار.....	۸۷	۰	۰	۸۶	۰	۱	۰	۰
کوپن.....	۱۱	۰	۱۱	۰	۰	۰	۰	۰
کوهنجان.....	۲	۰	۰	۲	۰	۰	۰	۰
گراش.....	۱۰۲	۱	۱۱	۹۰	۰	۰	۰	۰
گله دار.....	۹۹	۰	۷	۹۲	۰	۰	۰	۰
لار.....	۱۴۱	۱۲	۲۹	۱۰۰	۰	۰	۰	۰
لامرد.....	۱۴۲	۰	۱۹	۱۲۳	۰	۰	۰	۰
لپویی.....	۱۰	۰	۰	۱۰	۰	۰	۰	۰
لطیفی.....	۲۸	۰	۲	۲۶	۰	۰	۰	۰
مادر سلیمان.....	۲	۰	۰	۲	۰	۰	۰	۰
مبارک آباد دیز.....	۱۹	۰	۰	۱۹	۰	۰	۰	۰
مرودشت.....	۱۵۵	۱۱	۴۰	۱۰۳	۰	۱	۰	۰
مزیجان.....	۱۲	۰	۰	۱۲	۰	۰	۰	۰
مشکان.....	۹	۰	۰	۹	۰	۰	۰	۰
مصیری.....	۲۰	۰	۵	۱۵	۰	۰	۰	۰
مهر.....	۷۴	۰	۱۳	۶۱	۰	۰	۰	۰
میان شهر.....	۷	۰	۱	۶	۰	۰	۰	۰
میمند.....	۴۲	۰	۲	۴۰	۰	۰	۰	۰
نوبندگان.....	۱	۰	۰	۱	۰	۰	۰	۰
نوجین.....	۱۳	۰	۱	۱۲	۰	۰	۰	۰
نودان.....	۱	۰	۰	۱	۰	۰	۰	۰
نورآباد.....	۴۴	۱	۴	۳۹	۰	۰	۰	۰
نی ریز.....	۱۰۶	۱	۹	۹۶	۰	۰	۰	۰
وراوی.....	۲۲	۰	۰	۲۲	۰	۰	۰	۰
هماشهر.....	۱۳	۰	۰	۱۳	۰	۰	۰	۰

۹۵- پروانه‌های احداث ساختمان برحسب نوع اسکلت و مصالح عمده‌ی به‌کار رفته در ساختمان در نقاط شهری استان قزوین:  
نیمه‌ی اول ۱۳۹۴

شهر	جمع	اسکلت فلزی	بتون آرمه	سایر				
				جمع	آجر و آهن	آجر و چوب	بلوک سیمانی	سایر
استان.....	۶۱۶	۱۹۷	۴۱۹	.	.	.	.	.
آبگرم.....	۳۴	۳۳	۱	.	.	.	.	.
آبیک.....	۴۴	۵	۳۹	.	.	.	.	.
آوج.....	۱	۱	۰	.	.	.	.	.
ارداق.....	۵	۳	۲	.	.	.	.	.
اسفرورین.....	۱۷	۱۵	۲	.	.	.	.	.
اقبالیه.....	۴۰	۱۴	۲۶	.	.	.	.	.
الوند.....	۴۷	۰	۴۷	.	.	.	.	.
بوئین زهرا.....	۳۵	۰	۳۵	.	.	.	.	.
بیدستان.....	۹	۱	۸	.	.	.	.	.
تاکستان.....	۴۲	۷	۳۵	.	.	.	.	.
خاکعلی.....	۶	۳	۳	.	.	.	.	.
خرمدشت.....	۲۳	۱۵	۸	.	.	.	.	.
دانسفهان.....	۱۷	۱۲	۵	.	.	.	.	.
رازمیان.....	۴	۱	۳	.	.	.	.	.
سگزآباد.....	۹	۳	۶	.	.	.	.	.
سیردان.....	۱۲	۸	۴	.	.	.	.	.
شال.....	۸	۲	۶	.	.	.	.	.
شریفیه.....	۱۶	۷	۹	.	.	.	.	.
ضیاءآباد.....	۲۹	۲۲	۷	.	.	.	.	.
قزوین.....	۲۱۹	۱۰	۲۰۹	.	.	.	.	.
کوهین.....	۱	۱	۰	.	.	.	.	.
محمدیه.....	۳۳	۷	۲۶	.	.	.	.	.
محمودآبادنمونه.....	۱۰	۹	۱	.	.	.	.	.
معلم کلاویه.....	۸	۸	۰	.	.	.	.	.
نرجه.....	۱۷	۱۰	۷	.	.	.	.	.

۹۶- پروانه‌های احداث ساختمان برحسب نوع اسکلت و مصالح عمده‌ی به‌کار رفته در ساختمان در نقاط شهری استان قم: نیمه‌ی اول ۱۳۹۴

شهر	جمع	اسکلت فلزی	بتون آرمه	سایر				
				جمع	آجر و آهن	آجر و چوب	بلوک سیمانی	سایر
استان.....	۹۴۴	۴۱۹	۳۶۹	۱۵۶	۱۵۶	۰	۰	۰
جعفریه.....	۱۲	۴	۰	۸	۸	۰	۰	۰
دستجرد.....	۱۱	۵	۶	۰	۰	۰	۰	۰
سلفچگان.....	۴	۳	۱	۰	۰	۰	۰	۰
قم.....	۸۹۸	۳۹۹	۳۶۱	۱۳۸	۱۳۸	۰	۰	۰
قنوات.....	۱۵	۶	۰	۹	۹	۰	۰	۰
کهک.....	۴	۲	۱	۱	۱	۰	۰	۰

مرکز آمار ایران

شهر	جمع	اسکلت فلزی	بتون آرمه	سایر			
				جمع	آجر و آهن	آجر و چوب	بلوک سیمانی
استان.....	۱۳۶۰	۲۷۲	۱۹۵	۱۹۳	۱۹۲	۱	۰
بابارشانی.....	۴	۱	۰	۳	۳	۰	۰
بانه.....	۱۰۲	۰	۱۰۲	۰	۰	۰	۰
برده رشه.....	۴	۳	۱	۰	۰	۰	۰
بلبان آباد.....	۸	۰	۸	۰	۰	۰	۰
بوئین سفلی.....	۶	۱	۲	۳	۳	۰	۰
بیجار.....	۴۰	۲۷	۱۱	۲	۲	۰	۰
توپ آغاج.....	۱	۰	۱	۰	۰	۰	۰
دزج.....	۴	۳	۰	۱	۱	۰	۰
دلبران.....	۲۱	۰	۸	۱۳	۱۳	۰	۰
دهگلان.....	۵۷	۱۴	۳۱	۱۲	۱۲	۰	۰
دیواندره.....	۲۴	۲۰	۴	۰	۰	۰	۰
زرینه.....	۱۸	۸	۲	۸	۸	۰	۰
سروآباد.....	۲	۱	۰	۱	۱	۰	۰
سریش آباد.....	۱۶	۲	۹	۵	۵	۰	۰
سقز.....	۳۹۵	۱۲	۲۷۱	۱۱۲	۱۱۲	۰	۰
سنندج.....	۲۳۴	۵۷	۱۷۵	۲	۱	۱	۰
شویشه.....	۱	۰	۱	۰	۰	۰	۰
صاحب.....	۱۷	۱	۴	۱۲	۱۲	۰	۰
قروه.....	۱۴۲	۱۵	۱۲۲	۵	۵	۰	۰
کامیاران.....	۸۲	۲۹	۴۶	۷	۷	۰	۰
کانی دینار.....	۱۵	۱۴	۱	۰	۰	۰	۰
کانی سور.....	۳	۰	۲	۱	۱	۰	۰
مریوان.....	۱۴۶	۵۵	۹۱	۰	۰	۰	۰
موچش.....	۵	۲	۱	۲	۲	۰	۰
یاسوکنند.....	۱۳	۷	۲	۴	۴	۰	۰

۹۸- پروانه‌های احداث ساختمان برحسب نوع اسکلت و مصالح عمده‌ی به‌کار رفته در ساختمان در نقاط شهری استان کرمان: نیمه‌ی اول ۱۳۹۴

شهر	جمع	اسکلت فلزی	بتون آرمه	سایر			
				جمع	آجر و آهن	آجر و چوب	بلوک سیمانی
استان.....	۴۱۵۷	۱۳۱۱	۱۵۱۹	۱۹۵۷	۱۹۴۳	۱۳	۱
اختیارآباد.....	۳۹	۱	۲	۳۶	۳۶	۰	۰
ارزوئیه.....	۱۲	۰	۱۲	۰	۰	۰	۰
امین شهر.....	۲۸	۰	۰	۲۸	۲۸	۰	۰
انار.....	۴۸	۰	۳۰	۱۸	۱۸	۰	۰
باغین.....	۲۶	۱	۰	۲۵	۲۵	۰	۰
بافت.....	۸۵	۴	۱	۸۰	۸۰	۰	۰
بردسیر.....	۱۰۹	۳	۱۰۶	۰	۰	۰	۰
بروات.....	۱۳	۱۳	۰	۰	۰	۰	۰
بزنجان.....	۲۶	۳	۲	۲۱	۲۱	۰	۰
بلورد.....	۱۱	۱۱	۰	۰	۰	۰	۰
بلوک.....	۱۳	۰	۱	۱۲	۱۲	۰	۰
بم.....	۱۰۱	۷۱	۳۰	۰	۰	۰	۰
بهرمان.....	۱۷	۱	۲	۱۴	۱۴	۰	۰
پاریز.....	۴	۴	۰	۰	۰	۰	۰
جبالبارز.....	۱۳	۰	۰	۱۳	۱۳	۰	۰
جوپار.....	۲۲	۵	۲	۱۵	۱۵	۰	۰
جوزم.....	۳	۰	۰	۳	۳	۰	۰
جیرفت.....	۱۶۴	۴	۵۹	۱۰۱	۱۰۱	۰	۰
چترود.....	۲۰	۳	۱۷	۰	۰	۰	۰
خاتون اباد.....	۱۳	۰	۰	۱۳	۱	۱۲	۰
خانوک.....	۱	۰	۰	۱	۱	۰	۰
خواجو شهر.....	۱۴	۰	۰	۱۴	۱۴	۰	۰
خورسند.....	۳۶	۰	۴	۳۲	۳۲	۰	۰
درب بهشت.....	۳۸	۰	۰	۳۸	۳۸	۰	۰



۹۸- پروانه‌های احداث ساختمان برحسب نوع اسکلت و مصالح عمده‌ی به‌کار رفته در ساختمان در نقاط شهری استان کرمان: نیمه‌ی اول ۱۳۹۴ (دنباله)

شهر	جمع	اسکلت فلزی	بتون آرمه	سایر			
				جمع	آجر و آهن	آجر و چوب	بلوک سیمانی
دشتکار.....	۲	۰	۲	۰	۰	۰	۰
دوساری.....	۲۸	۰	۰	۲۸	۰	۰	۰
دهج.....	۲	۰	۰	۲	۰	۰	۰
رابر.....	۱۳۳	۷	۰	۱۲۶	۰	۰	۰
راور.....	۲۰	۳	۴	۱۳	۰	۰	۰
راین.....	۲۳	۱	۰	۲۲	۰	۰	۰
رفسنجان.....	۱۰۰۵	۳۲۶	۳۷۷	۳۰۲	۱	۱	۰
رودبار.....	۱۱۵	۲	۱۱	۱۰۲	۰	۰	۰
ریحان.....	۵	۳	۲	۰	۰	۰	۰
زرنند.....	۲۲۷	۴۰	۱۰۵	۸۲	۰	۰	۰
زنگی آباد.....	۱۸	۰	۱۸	۰	۰	۰	۰
زهکلو.....	۱۵	۰	۱۵	۰	۰	۰	۰
زیدآباد.....	۲۵	۱۳	۰	۱۲	۰	۰	۰
سیرجان.....	۲۷۴	۶۸	۲۰۶	۰	۰	۰	۰
شهداد.....	۲	۰	۲	۰	۰	۰	۰
شهربابک.....	۱۳۷	۱۲	۱۰۶	۱۹	۰	۰	۰
صفائیه.....	۱	۰	۰	۱	۰	۰	۰
عنبرآباد.....	۶۲	۰	۶۲	۰	۰	۰	۰
فاریاب.....	۲۳	۰	۰	۲۳	۰	۰	۰
فهرج.....	۵	۵	۰	۰	۰	۰	۰
قلعه گنج.....	۸	۰	۰	۸	۰	۰	۰
کرمان.....	۸۳۰	۳۷۷	۳۴۰	۱۱۳	۰	۰	۰
کشکوئیه.....	۲۲	۰	۰	۲۲	۰	۰	۰
کوهبنان.....	۱۴	۲	۰	۱۲	۰	۰	۰
کهنوج.....	۴۵	۰	۱	۴۴	۰	۰	۰

۹۸- پروانه‌های احداث ساختمان برحسب نوع اسکلت و مصالح عمده‌ی به‌کار رفته در ساختمان در نقاط شهری استان کرمان: نیمه‌ی اول ۱۳۹۴ (دنباله)

شهر	جمع	اسکلت فلزی	بتون آرمه	سایر				
				جمع	آجر و آهن	آجر و چوب	بلوک سیمانی	سایر
کیانشهر.....	۱۴	۴	۱۰	۰	۰	۰	۰	۰
گلباف.....	۷	۰	۱	۶	۰	۰	۰	۰
گلزار.....	۲۷	۰	۱	۲۶	۰	۰	۰	۰
گنبدکی.....	۶	۱	۰	۵	۰	۰	۰	۰
لاله زار.....	۱۹	۲	۱۰	۷	۰	۰	۰	۰
ماهان.....	۵۱۴	۴۰	۱	۴۷۳	۰	۰	۰	۰
محمدآباد.....	۸۱	۸۱	۰	۰	۰	۰	۰	۰
محمی آباد.....	۲	۰	۲	۰	۰	۰	۰	۰
مردهک.....	۸	۰	۰	۸	۰	۰	۰	۰
منوجان.....	۲۳	۰	۲	۲۱	۰	۰	۰	۰
نجف شهر.....	۱۸۲	۱۷۵	۷	۰	۰	۰	۰	۰
نرماشیر.....	۲	۲	۰	۰	۰	۰	۰	۰
نظام شهر.....	۲	۲	۰	۰	۰	۰	۰	۰
نگار.....	۱۸	۰	۱۸	۰	۰	۰	۰	۰
نودژ.....	۱۶	۰	۰	۱۶	۰	۰	۰	۰
هماشهر.....	۲۱	۲۱	۰	۰	۰	۰	۰	۰
هنزا.....	۱۲	۰	۱۲	۰	۰	۰	۰	۰
یزدان شهر.....	۶	۰	۶	۰	۰	۰	۰	۰

مرکز آمار ایران

۹۹- پروانه‌های احداث ساختمان برحسب نوع اسکلت و مصالح عمده‌ی به‌کار رفته در ساختمان در نقاط شهری استان کرمانشاه:  
نیمه‌ی اول ۱۳۹۴

شهر	جمع	اسکلت فلزی	بتون آرمه	سایر				
				جمع	آجر و آهن	آجر و چوب	بلوک سیمانی	سایر
استان.....	۱۰۴۶	۵۴۹	۴۲۲	۷۵	۷۵	۰	۰	۰
ازگله.....	۱۲	۹	۲	۱	۱	۰	۰	۰
اسلام آبادغرب.....	۱۰۰	۷۱	۲۸	۱	۱	۰	۰	۰
بانوره.....	۴	۰	۳	۱	۱	۰	۰	۰
باینگان.....	۲	۰	۱	۱	۱	۰	۰	۰
بیستون.....	۱	۰	۱	۰	۰	۰	۰	۰
پاوه.....	۱۲	۲	۱۰	۰	۰	۰	۰	۰
تازه آباد.....	۲۲	۲۲	۰	۰	۰	۰	۰	۰
جوانرود.....	۶۴	۱۵	۴۶	۳	۳	۰	۰	۰
حمیل.....	۲	۰	۱	۱	۱	۰	۰	۰
روانسر.....	۲۱	۲۱	۰	۰	۰	۰	۰	۰
ریجاب.....	۳	۲	۱	۰	۰	۰	۰	۰
سرپل ذهاب.....	۱۰۳	۹۴	۳	۶	۶	۰	۰	۰
سرمست.....	۹	۰	۰	۹	۹	۰	۰	۰
سنقر.....	۵۳	۵	۴۸	۰	۰	۰	۰	۰
شاهو.....	۶	۲	۴	۰	۰	۰	۰	۰
صحنه.....	۳۲	۲	۱۰	۲۰	۲۰	۰	۰	۰
قصرشیرین.....	۶۱	۶۱	۰	۰	۰	۰	۰	۰
کرمانشاه.....	۴۱۷	۱۵۸	۲۴۷	۱۲	۱۲	۰	۰	۰
کرنده.....	۵	۴	۱	۰	۰	۰	۰	۰
کنگاور.....	۴۰	۲۲	۲	۱۶	۱۶	۰	۰	۰
کوزران.....	۳	۱	۰	۲	۲	۰	۰	۰
گیلانغرب.....	۴۳	۲۹	۱۲	۲	۲	۰	۰	۰
نودشه.....	۱	۰	۱	۰	۰	۰	۰	۰
هرسین.....	۳۰	۲۹	۱	۰	۰	۰	۰	۰

۱۰۰- پروانه‌های احداث ساختمان برحسب نوع اسکلت و مصالح عمده‌ی به‌کار رفته در ساختمان در نقاط شهری استان کهگیلویه و بویراحمد: نیمه‌ی اول ۱۳۹۴

شهر	جمع	اسکلت فلزی	بتون آرمه	سایر			
				جمع	آجر و آهن	آجر و چوب	بلوک سیمانی
استان.....	۶۲۰	۲۸	۳۸۹	۲۰۳	۱۷۴	۱	۲۸
باشت.....	۲۷	۲	۰	۲۵	۲۴	۰	۱
پاتاوه.....	۱۴	۰	۸	۶	۶	۰	۰
چرام.....	۱۷	۰	۲	۱۵	۱۵	۰	۰
چیتاب.....	۱	۰	۰	۱	۱	۰	۰
دهدشت.....	۴۰	۰	۸	۳۲	۲۴	۱	۷
سرفاریاب.....	۱۱	۰	۰	۱۱	۱۱	۰	۰
سوق.....	۹	۰	۰	۹	۹	۰	۰
سی سخت.....	۱۲	۰	۶	۶	۶	۰	۰
قلعه رئیسی.....	۱	۰	۰	۱	۱	۰	۰
لنده.....	۶۵	۰	۶۵	۰	۰	۰	۰
لیکک.....	۸۴	۰	۸۴	۰	۰	۰	۰
مادوان.....	۲۵	۰	۱	۲۴	۲۴	۰	۰
مارگون.....	۱۵	۰	۰	۱۵	۱۵	۰	۰
یاسوج.....	۲۹۹	۲۶	۲۱۵	۵۸	۳۸	۰	۲۰

مرکز آمار ایران

۱۰۱- پروانه‌های احداث ساختمان برحسب نوع اسکلت و مصالح عمده‌ی به‌کار رفته در ساختمان در نقاط شهری استان گلستان: نیمه‌ی اول ۱۳۹۴

شهر	جمع	اسکلت فلزی	بتون آرمه	سایر				
				جمع	آجر و آهن	آجر و چوب	بلوک سیمانی	سایر
استان.....	۶۱۳	۱۶	۵۱۶	۱۱	۱۱	۰	۰	۰
آزادشهر.....	۵۱	۱	۴۹	۱	۱	۰	۰	۰
آق قلا.....	۱۳	۰	۱۳	۰	۰	۰	۰	۰
انبارآلوم.....	۱	۰	۱	۰	۰	۰	۰	۰
اینچه برون.....	۴	۰	۴	۰	۰	۰	۰	۰
بندر ترکمن.....	۱۸	۰	۱۸	۰	۰	۰	۰	۰
بندرگز.....	۹	۱	۱	۷	۷	۰	۰	۰
جلین.....	۰	۰	۰	۰	۰	۰	۰	۰
خان ببین.....	۳	۰	۳	۰	۰	۰	۰	۰
دلند.....	۴	۰	۴	۰	۰	۰	۰	۰
رامیان.....	۱۲	۰	۱۲	۰	۰	۰	۰	۰
سرخنکلاته.....	۴	۰	۴	۰	۰	۰	۰	۰
سنگدوین.....	۱۶	۰	۱۶	۰	۰	۰	۰	۰
سیمین شهر.....	۲۰	۰	۲۰	۰	۰	۰	۰	۰
علی آباد.....	۶۹	۹	۵۹	۱	۱	۰	۰	۰
فاضل آباد.....	۱۶	۲	۱۴	۰	۰	۰	۰	۰
فراغی.....	۶	۰	۵	۱	۱	۰	۰	۰
کردکوی.....	۱۵	۰	۱۵	۰	۰	۰	۰	۰
کلاله.....	۳۴	۱	۳۲	۱	۱	۰	۰	۰
گالیکش.....	۱۷	۰	۱۷	۰	۰	۰	۰	۰
گرگان.....	۸۲	۰	۸۲	۰	۰	۰	۰	۰
گمیش تپه.....	۲۵	۰	۲۵	۰	۰	۰	۰	۰
گنبد کاووس.....	۱۴۲	۰	۱۴۲	۰	۰	۰	۰	۰
مراوه.....	۱۸	۰	۱۸	۰	۰	۰	۰	۰
مزرعه.....	۸	۱	۷	۰	۰	۰	۰	۰

۱۰۱- پروانه‌های احداث ساختمان برحسب نوع اسکلت و مصالح عمده‌ی به‌کار رفته در ساختمان در نقاط شهری استان گلستان: نیمه‌ی اول ۱۳۹۴ (دنباله)

شهر	جمع	اسکلت فلزی	بتون آرمه	سایر				
				جمع	آجر و آهن	آجر و چوب	بلوک سیمانی	سایر
مینودشت.....	۹	۱	۸	۰	۰	۰	۰	۰
نگین شهر.....	۱۰	۰	۱۰	۰	۰	۰	۰	۰
نوده خاندوز.....	۱	۰	۱	۰	۰	۰	۰	۰
نوکنده.....	۶	۰	۶	۰	۰	۰	۰	۰

مرکز آمار ایران

۱۰۲- پروانه‌های احداث ساختمان برحسب نوع اسکلت و مصالح عمده‌ی به‌کار رفته در ساختمان در نقاط شهری استان گیلان:  
نیمه‌ی اول ۱۳۹۴

شهر	جمع	اسکلت فلزی	بتون آرمه	سایر				
				جمع	آجر و آهن	آجر و چوب	بلوک سیمانی	سایر
استان.....	۱۵۲۴	۳۸	۱۴۷۵	۱۱	۲	۰	۹	۰
آستارا.....	۵۸	۰	۵۸	۰	۰	۰	۰	۰
آستانه اشرفیه.....	۳۸	۲	۳۶	۰	۰	۰	۰	۰
احمدسرگوراب.....	۱۱	۱	۱۰	۰	۰	۰	۰	۰
اسالم.....	۲۴	۰	۲۴	۰	۰	۰	۰	۰
طاقور.....	۱۴	۰	۱۴	۰	۰	۰	۰	۰
املش.....	۲۲	۰	۲۲	۰	۰	۰	۰	۰
بازار جمعه.....	۱۰	۰	۱۰	۰	۰	۰	۰	۰
بره سر.....	۵	۱	۴	۰	۰	۰	۰	۰
بندرانزلی.....	۶۴	۰	۶۴	۰	۰	۰	۰	۰
پره سر.....	۱۵	۰	۱۵	۰	۰	۰	۰	۰
توتکابن.....	۸	۰	۷	۱	۰	۰	۱	۰
جیرنده.....	۴	۲	۱	۱	۱	۰	۰	۰
چابکسر.....	۴۶	۰	۴۶	۰	۰	۰	۰	۰
چاف و چمخاله.....	۱۰۸	۰	۱۰۸	۰	۰	۰	۰	۰
چوبر.....	۸	۲	۶	۰	۰	۰	۰	۰
حویق.....	۴	۰	۴	۰	۰	۰	۰	۰
خشکیبجار.....	۱۳	۰	۷	۶	۰	۰	۶	۰
خمام.....	۱۴	۰	۱۲	۲	۰	۰	۲	۰
دیلمان.....	۲۱	۰	۲۱	۰	۰	۰	۰	۰
رانکوه.....	۱۲	۰	۱۲	۰	۰	۰	۰	۰
رحیم آباد.....	۳۷	۰	۳۷	۰	۰	۰	۰	۰
رستم آباد.....	۱۷	۲	۱۵	۰	۰	۰	۰	۰
رشت.....	۲۳۰	۱	۲۲۹	۰	۰	۰	۰	۰
رضوانشهر.....	۲۸	۰	۲۸	۰	۰	۰	۰	۰

۱۰۲- پروانه‌های احداث ساختمان برحسب نوع اسکلت و مصالح عمده‌ی به‌کار رفته در ساختمان در نقاط شهری استان گیلان:  
نیمه‌ی اول ۱۳۹۴ (دنباله)

شهر	جمع	اسکلت فلزی	بتون آرمه	سایر				
				جمع	آجر و آهن	آجر و چوب	بلوک سیمانی	سایر
رودبار.....	۱۱	۷	۴	۰	۰	۰	۰	۰
رودبنه.....	۱۲	۱	۱۱	۰	۰	۰	۰	۰
رودسر.....	۶۱	۰	۶۱	۰	۰	۰	۰	۰
سنگر.....	۵۱	۱	۵۰	۰	۰	۰	۰	۰
سیاهکل.....	۳۱	۰	۳۱	۰	۰	۰	۰	۰
شفق.....	۱۷	۰	۱۷	۰	۰	۰	۰	۰
شلمان.....	۱۶	۰	۱۶	۰	۰	۰	۰	۰
صومعه سرا.....	۴۵	۰	۴۴	۱	۰	۰	۰	۱
فومن.....	۴۲	۰	۴۲	۰	۰	۰	۰	۰
کلاچای.....	۱۴	۰	۱۴	۰	۰	۰	۰	۰
کوچصفهان.....	۹	۰	۹	۰	۰	۰	۰	۰
کومله.....	۲۰	۰	۲۰	۰	۰	۰	۰	۰
کیاشهر.....	۲۲	۰	۲۲	۰	۰	۰	۰	۰
گوراب زرمیخ.....	۱۱	۱	۱۰	۰	۰	۰	۰	۰
لاهیجان.....	۷۵	۳	۷۲	۰	۰	۰	۰	۰
لشت نشاء.....	۱۹	۰	۱۹	۰	۰	۰	۰	۰
لنگرود.....	۱۰۸	۰	۱۰۸	۰	۰	۰	۰	۰
لوشان.....	۱۱	۹	۲	۰	۰	۰	۰	۰
لولمان.....	۸	۰	۸	۰	۰	۰	۰	۰
لوندویل.....	۲۳	۰	۲۳	۰	۰	۰	۰	۰
لیسار.....	۱۵	۰	۱۵	۰	۰	۰	۰	۰
ماسال.....	۱۱	۰	۱۱	۰	۰	۰	۰	۰
ماسوله.....	۴	۰	۴	۰	۰	۰	۰	۰
ماکلوان.....	۵	۰	۵	۰	۰	۰	۰	۰
مرجقل.....	۷	۰	۷	۰	۰	۰	۰	۰
منجیل.....	۹	۵	۴	۰	۰	۰	۰	۰
واجارگاه.....	۱۴	۰	۱۴	۰	۰	۰	۰	۰
هشتپر (تالش).....	۴۲	۰	۴۲	۰	۰	۰	۰	۰



۱۰۳- پروانه‌های احداث ساختمان برحسب نوع اسکلت و مصالح عمده‌ی به‌کار رفته در ساختمان در نقاط شهری استان لرستان:  
نیمه‌ی اول ۱۳۹۴

شهر	جمع	اسکلت فلزی	بتون آرمه	سایر			سایر
				جمع	آجر و آهن	آجر و چوب	
استان.....	۱۹۷	۶۵۹	۲۳۵	۳	۳	۰	۰
ازنا.....	۷۶	۷۴	۲	۰	۰	۰	۰
اشترینان.....	۲	۱	۱	۰	۰	۰	۰
الشتر.....	۱۵	۱۵	۰	۰	۰	۰	۰
الیگودرز.....	۶۴	۶۲	۲	۰	۰	۰	۰
بروجرد.....	۱۲۷	۱۰۸	۱۹	۰	۰	۰	۰
پلدختر.....	۲۲	۲۰	۲	۰	۰	۰	۰
چالانچولان.....	۴	۴	۰	۰	۰	۰	۰
چقابل.....	۸	۸	۰	۰	۰	۰	۰
خرم آباد.....	۳۴۳	۱۳۷	۲۰۳	۳	۳	۰	۰
دورود.....	۸۳	۸۳	۰	۰	۰	۰	۰
سراب دوره.....	۳	۳	۰	۰	۰	۰	۰
شول آباد.....	۱۰	۱۰	۰	۰	۰	۰	۰
فیروزآباد.....	۱	۱	۰	۰	۰	۰	۰
کوه‌دشت.....	۶۰	۶۰	۰	۰	۰	۰	۰
کوهنانی.....	۱۳	۱۲	۱	۰	۰	۰	۰
گراب.....	۷	۳	۴	۰	۰	۰	۰
معمولان.....	۸	۸	۰	۰	۰	۰	۰
مومن آباد.....	۴	۴	۰	۰	۰	۰	۰
نورآباد.....	۴۳	۴۳	۰	۰	۰	۰	۰
ویسیان.....	۴	۳	۱	۰	۰	۰	۰

۱۰۴- پروانه‌های احداث ساختمان برحسب نوع اسکلت و مصالح عمده‌ی به‌کار رفته در ساختمان در نقاط شهری استان مازندران:  
نیمه‌ی اول ۱۳۹۴

شهر	جمع	اسکلت فلزی	بتون آرمه	سایر				
				جمع	آجر و آهن	آجر و چوب	بلوک سیمانی	سایر
استان.....	۲۳۹۷	۵۹	۲۳۲۷	۱۱	۸	۰	۳	۰
آلاشت.....	۴	۲	۲	۰	۰	۰	۰	۰
آمل.....	۳۲۲	۴	۳۱۸	۰	۰	۰	۰	۰
ارطه.....	۷	۰	۷	۰	۰	۰	۰	۰
امامزاده عبدالله.....	۲۴	۱	۲۲	۱	۱	۰	۰	۰
امیرکلا.....	۲۴	۲	۲۲	۰	۰	۰	۰	۰
ایزدشهر.....	۷۱	۲	۶۹	۰	۰	۰	۰	۰
بابل.....	۲۸۹	۱۶	۲۷۳	۰	۰	۰	۰	۰
بابلسر.....	۳۰	۰	۳۰	۰	۰	۰	۰	۰
بلده.....	۶	۲	۴	۰	۰	۰	۰	۰
بهشهر.....	۴۵	۸	۳۷	۰	۰	۰	۰	۰
بهنمیر.....	۲۶	۰	۲۶	۰	۰	۰	۰	۰
پل سفید.....	۵	۰	۴	۱	۱	۰	۰	۰
پول.....	۱۰	۰	۷	۳	۰	۰	۳	۰
تنکابن.....	۷۳	۲	۷۱	۰	۰	۰	۰	۰
جویبار.....	۱۴	۰	۱۴	۰	۰	۰	۰	۰
چالوس.....	۱۴۴	۰	۱۴۴	۰	۰	۰	۰	۰
چمستان.....	۲۹	۰	۲۴	۵	۵	۰	۰	۰
خرم آباد.....	۲۲	۲	۲۰	۰	۰	۰	۰	۰
خوش رودپی.....	۱۲	۰	۱۲	۰	۰	۰	۰	۰
دابودشت.....	۳۴	۲	۳۲	۰	۰	۰	۰	۰
رامسر.....	۷۵	۰	۷۵	۰	۰	۰	۰	۰
رستمکلا.....	۹	۰	۹	۰	۰	۰	۰	۰
رویان.....	۳۰	۰	۳۰	۰	۰	۰	۰	۰
رینه.....	۲۵	۷	۱۸	۰	۰	۰	۰	۰

۱۰۴- پروانه‌های احداث ساختمان برحسب نوع اسکلت و مصالح عمده‌ی به‌کار رفته در ساختمان در نقاط شهری استان مازندران:  
نیمه‌ی اول ۱۳۹۴ (دنباله)

شهر	جمع	اسکلت فلزی	بتون آرمه	سایر				
				جمع	آجر و آهن	آجر و چوب	بلوک سیمانی	سایر
زرگرمحله.....	۷	۰	۷	۰	۰	۰	۰	۰
ساری.....	۱۳۳	۲	۱۳۱	۰	۰	۰	۰	۰
سرخرود.....	۱۰	۲	۸	۰	۰	۰	۰	۰
سلمان شهر.....	۶	۰	۶	۰	۰	۰	۰	۰
شیرگاه.....	۳۷	۰	۳۷	۰	۰	۰	۰	۰
شیرود.....	۳۴	۰	۳۴	۰	۰	۰	۰	۰
عباس‌آباد.....	۱۱	۰	۱۱	۰	۰	۰	۰	۰
فریدونکنار.....	۱۰	۰	۱۰	۰	۰	۰	۰	۰
فریم.....	۲	۲	۰	۰	۰	۰	۰	۰
قائم شهر.....	۲۳۷	۱	۲۳۵	۱	۰	۰	۰	۰
کلارآباد.....	۳۸	۰	۳۸	۰	۰	۰	۰	۰
کلاردشت.....	۷۲	۰	۷۲	۰	۰	۰	۰	۰
کیاکلا.....	۱۴	۱	۱۳	۰	۰	۰	۰	۰
کتالم و سادات شهر.....	۷۹	۰	۷۹	۰	۰	۰	۰	۰
کوهی خیل.....	۸	۱	۷	۰	۰	۰	۰	۰
گتاب.....	۳	۰	۳	۰	۰	۰	۰	۰
گلوگاه.....	۲۸	۰	۲۸	۰	۰	۰	۰	۰
گلوگاه.....	۷	۰	۷	۰	۰	۰	۰	۰
محمودآباد.....	۵۷	۰	۵۷	۰	۰	۰	۰	۰
مرزن‌آباد.....	۱۱	۰	۱۱	۰	۰	۰	۰	۰
نشتارود.....	۶	۰	۶	۰	۰	۰	۰	۰
نکا.....	۳۷	۰	۳۷	۰	۰	۰	۰	۰
نور.....	۳۳	۰	۳۳	۰	۰	۰	۰	۰
نوشهر.....	۹۷	۰	۹۷	۰	۰	۰	۰	۰
هادی شهر.....	۱۵	۰	۱۵	۰	۰	۰	۰	۰
هچیرود.....	۷۵	۰	۷۵	۰	۰	۰	۰	۰

۱۰۵- پروانه‌های احداث ساختمان برحسب نوع اسکلت و مصالح عمده‌ی به‌کار رفته در ساختمان در نقاط شهری استان مرکزی:  
نیمه‌ی اول ۱۳۹۴

شهر	جمع	اسکلت فلزی	بتون آرمه	سایر				
				جمع	آجر و آهن	آجر و چوب	بلوک سیمانی	سایر
استان.....	۸۴۳	۴۳۵	۴۰۷	۱	۱	۱	۰	۰
آستانه.....	۱۳	۱۳	۰	۰	۰	۰	۰	۰
آشتیان.....	۱۴	۱۲	۲	۰	۰	۰	۰	۰
آوه.....	۲	۱	۱	۰	۰	۰	۰	۰
اراک.....	۲۳۷	۱۳۳	۱۰۴	۰	۰	۰	۰	۰
پرندک.....	۵	۴	۱	۰	۰	۰	۰	۰
تفرش.....	۴۶	۱	۴۵	۰	۰	۰	۰	۰
توره.....	۳	۳	۰	۰	۰	۰	۰	۰
جاورسیان.....	۵	۴	۱	۰	۰	۰	۰	۰
خشک‌رود.....	۱۶	۱۱	۵	۰	۰	۰	۰	۰
خمین.....	۷۷	۴۰	۳۷	۰	۰	۰	۰	۰
خنجین.....	۵	۴	۱	۰	۰	۰	۰	۰
خنداب.....	۴	۳	۱	۰	۰	۰	۰	۰
داودآباد.....	۱	۱	۰	۰	۰	۰	۰	۰
دلیجان.....	۵۴	۸	۴۵	۱	۱	۱	۰	۰
رازقان.....	۷	۱	۶	۰	۰	۰	۰	۰
زاویه.....	۵	۱	۴	۰	۰	۰	۰	۰
ساروق.....	۱	۱	۰	۰	۰	۰	۰	۰
ساوه.....	۱۲۳	۴۸	۷۵	۰	۰	۰	۰	۰
شازند.....	۳۲	۲۸	۴	۰	۰	۰	۰	۰
شهباز.....	۶	۶	۰	۰	۰	۰	۰	۰
غرق آباد.....	۱۱	۱۰	۱	۰	۰	۰	۰	۰
فرمهبین.....	۳۹	۱۴	۲۵	۰	۰	۰	۰	۰
کارچان.....	۷	۶	۱	۰	۰	۰	۰	۰
کمیجان.....	۱۰	۹	۱	۰	۰	۰	۰	۰

۱۰۵- پروانه‌های احداث ساختمان برحسب نوع اسکلت و مصالح عمده‌ی به‌کار رفته در ساختمان در نقاط شهری استان مرکزی:  
نیمه‌ی اول ۱۳۹۴ (دنباله)

شهر	جمع	اسکلت فلزی	بتون آرمه	سایر				
				جمع	آجر و آهن	آجر و چوب	بلوک سیمانی	سایر
مامونیه.....	۲۲	۸	۱۴	۰	۰	۰	۰	۰
محلات.....	۲۷	۱۸	۹	۰	۰	۰	۰	۰
مهاجران.....	۹	۸	۱	۰	۰	۰	۰	۰
میلاجرد.....	۱۵	۱۳	۲	۰	۰	۰	۰	۰
نوبران.....	۱۳	۹	۴	۰	۰	۰	۰	۰
نیمور.....	۲۷	۱۰	۱۷	۰	۰	۰	۰	۰
هندودر.....	۷	۷	۰	۰	۰	۰	۰	۰

مرکز آمار ایران

۱۰۶- پروانه‌های احداث ساختمان برحسب نوع اسکلت و مصالح عمده‌ی به‌کار رفته در ساختمان در نقاط شهری استان هرمزگان:  
نیمه‌ی اول ۱۳۹۴

شهر	جمع	اسکلت فلزی	بتون آرمه	سایر			
				جمع	آجر و آهن	آجر و چوب	بلوک سیمانی
استان.....	۷۳۳	۱	۵۱۷	۲۱۵	۱۶۶	۰	۴۹
ابوموسی.....	۱	۰	۱	۰	۰	۰	۰
بستک.....	۲۳	۰	۲	۲۱	۲۱	۰	۰
بندر جاسک.....	۱۸	۰	۱	۱۷	۱۷	۰	۰
بندر عباس.....	۱۴۳	۰	۱۴۳	۰	۰	۰	۰
بندر لنگه.....	۲۴	۰	۲۴	۰	۰	۰	۰
بیضاء.....	۳	۰	۰	۳	۳	۰	۰
پارسیان.....	۵۶	۰	۵۶	۰	۰	۰	۰
تخت.....	۹	۰	۹	۰	۰	۰	۰
جناح.....	۳	۰	۰	۳	۳	۰	۰
چارک.....	۲	۰	۱	۱	۰	۰	۱
حاجی اباد.....	۳۵	۱	۳۳	۱	۰	۰	۱
خمیر.....	۹	۰	۹	۰	۰	۰	۰
دشتی.....	۲	۰	۲	۰	۰	۰	۰
دهبارز.....	۷۷	۰	۷	۷۰	۷۰	۰	۰
رویدر.....	۱۹	۰	۱	۱۸	۰	۰	۱۸
زیارتعلی.....	۲۰	۰	۰	۲۰	۱۴	۰	۶
سردشت.....	۳	۰	۰	۳	۰	۰	۳
سرگز.....	۲	۰	۱	۱	۰	۰	۱
سیریک.....	۱۱	۰	۹	۲	۲	۰	۰
فارغان.....	۱۱	۰	۳	۸	۰	۰	۸
فین.....	۹۵	۰	۹۵	۰	۰	۰	۰
قشم.....	۶۲	۰	۶۲	۰	۰	۰	۰
قلعه قاضی.....	۱۵	۰	۱۵	۰	۰	۰	۰
کنگ.....	۱۲	۰	۱۲	۰	۰	۰	۰

۱۰۶- پروانه‌های احداث ساختمان برحسب نوع اسکلت و مصالح عمده‌ی به‌کار رفته در ساختمان در نقاط شهری استان هرمزگان:  
نیمه‌ی اول ۱۳۹۴ (دنباله)

شهر	جمع	اسکلت فلزی	بتون آرمه	سایر				
				جمع	آجر و آهن	آجر و چوب	بلوک سیمانی	سایر
کوشکنار.....	۳۲	۰	۰	۳۲	۰	۰	۰	۰
گروک.....	۴	۰	۰	۴	۰	۰	۰	۰
میناب.....	۴۰	۰	۳۰	۱۰	۰	۱۰	۰	۰
هرمز.....	۲	۰	۱	۱	۰	۱	۰	۰

مرکز آمار ایران

۱۰۷- پروانه‌های احداث ساختمان برحسب نوع اسکلت و مصالح عمده‌ی به‌کار رفته در ساختمان در نقاط شهری استان همدان:  
نیمه‌ی اول ۱۳۹۴

شهر	جمع	اسکلت فلزی	بتون آرمه	سایر			سایر
				جمع	آجر و آهن	آجر و چوب	
استان.....	۱۹۱	۴۹۵	۳۱۸	۷۸	۷۶	۲	۰
ازندریان.....	۲۱	۱۸	۳	۰	۰	۰	۰
اسدآباد.....	۲۷	۲۱	۶	۰	۰	۰	۰
برزول.....	۱	۰	۱	۰	۰	۰	۰
بهار.....	۳۶	۶	۲۵	۵	۵	۰	۰
تویسرکان.....	۲۰	۷	۱۳	۰	۰	۰	۰
جورقان.....	۹	۸	۰	۱	۱	۰	۰
جوکار.....	۶	۶	۰	۰	۰	۰	۰
دمق.....	۳	۳	۰	۰	۰	۰	۰
رزن.....	۳۹	۲۹	۱۰	۰	۰	۰	۰
زنگنه.....	۴	۳	۱	۰	۰	۰	۰
سامن.....	۱۲	۱۲	۰	۰	۰	۰	۰
سرکان.....	۳	۲	۱	۰	۰	۰	۰
شیرین سو.....	۱	۱	۰	۰	۰	۰	۰
صالح آباد.....	۱۶	۱۲	۰	۴	۴	۰	۰
فامنین.....	۲۲	۱۷	۱	۴	۴	۰	۰
فرسفج.....	۱	۱	۰	۰	۰	۰	۰
فیروزان.....	۱۹	۹	۱۰	۰	۰	۰	۰
قروه درجزین.....	۲۰	۱۵	۱	۴	۴	۰	۰
قهاوند.....	۱	۱	۰	۰	۰	۰	۰
کبودرآهنگ.....	۶۱	۵۸	۲	۱	۱	۰	۰
گل تپه.....	۶	۶	۰	۰	۰	۰	۰
گیان.....	۱۰	۶	۰	۴	۴	۰	۰
لالجین.....	۷۸	۴۶	۹	۲۳	۲۳	۰	۰
مریانج.....	۱۵	۷	۶	۲	۱	۱	۰
ملایر.....	۴۵	۱۵	۳۰	۰	۰	۰	۰
مهاجران.....	۴	۴	۰	۰	۰	۰	۰
نهاوند.....	۵۷	۸	۴۵	۴	۴	۰	۰
همدان.....	۳۵۴	۱۷۴	۱۵۴	۲۶	۲۵	۱	۰



۱۰۸- پروانه‌های احداث ساختمان برحسب نوع اسکلت و مصالح عمده‌ی به‌کار رفته در ساختمان در نقاط شهری استان یزد: نیمه‌ی اول ۱۳۹۴

شهر	جمع	اسکلت فلزی	بتون آرمه	سایر				
				جمع	آجر و آهن	آجر و چوب	بلوک سیمانی	سایر
استان.....	۱۱۲۷	۱۲۰	۴۶۲	۵۴۵	۵۴۵	۰	۰	۰
ابرکوه.....	۶	۰	۱	۵	۵	۰	۰	۰
احمدآباد.....	۱۴	۱	۰	۱۳	۱۳	۰	۰	۰
اردکان.....	۷۹	۷	۶	۶۶	۶۶	۰	۰	۰
اشکذر.....	۲	۰	۱	۱	۱	۰	۰	۰
بافق.....	۱۷۸	۹	۱	۱۶۸	۱۶۸	۰	۰	۰
بفرویه.....	۹	۰	۱	۸	۸	۰	۰	۰
بهباد.....	۱۶	۰	۰	۱۶	۱۶	۰	۰	۰
تفت.....	۱۴	۲	۴	۸	۸	۰	۰	۰
حمیدیا.....	۱۷	۳	۱۰	۴	۴	۰	۰	۰
زارچ.....	۷	۰	۰	۷	۷	۰	۰	۰
شاهدیه.....	۵	۱	۳	۱	۱	۰	۰	۰
عقدا.....	۴	۰	۰	۴	۴	۰	۰	۰
مروست.....	۴	۰	۰	۴	۴	۰	۰	۰
مهردشت.....	۲	۰	۰	۲	۲	۰	۰	۰
مهریز.....	۱	۰	۱	۰	۰	۰	۰	۰
میبد.....	۲۳۰	۱۱	۳۱	۱۸۸	۱۸۸	۰	۰	۰
ندوشن.....	۱	۰	۰	۱	۱	۰	۰	۰
هرات.....	۹	۰	۹	۰	۰	۰	۰	۰
یزد.....	۵۲۹	۸۶	۳۹۴	۴۹	۴۹	۰	۰	۰