

BOR Aerodrom Bor


Jugoistočno od Bora, pet kilometara u kursu 168° od 'elezničke stanice u Boru. Sportsko letenje i komercijalni vazdušni saobraćaj aviona do 5700 kg. Dr avna granica je na 22 km istočno od aerodroma.

Aerodromska kontrola letenja radi po potrebi. Najave letenja prosleđuju se najmanje dan ranije Centru za odobravanje letova SUKL (telefon 011/609-195, faks 011/609-856). Nadle na meteorološka slu ba je na aerodromu Bor (030/34-146).

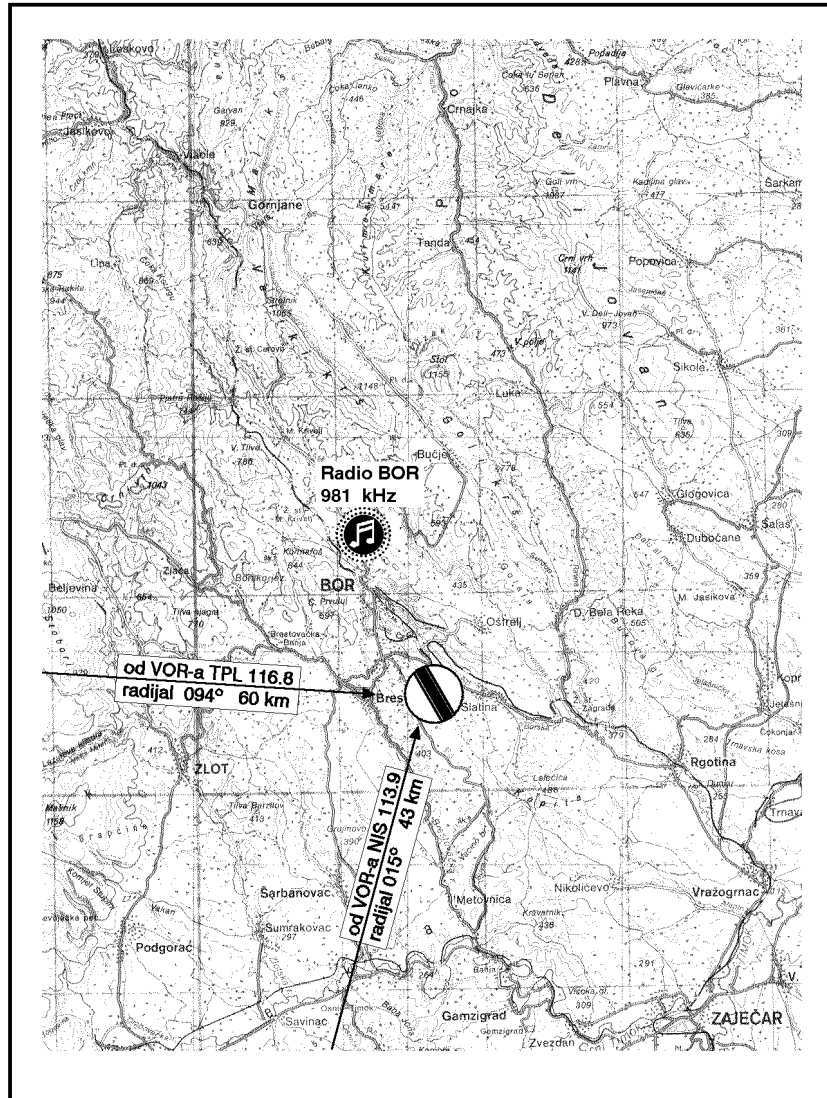
Zona čekanja (istovremeno i ulazno-izlazna vrata) za avione koji dolaze iz severnih kurseva nalazi se iznad sela Krivelj, a za avione koji dolaze iz ju nih kurseva iznad sela Metovnica.

Zona letenja jedrilica je istočno, a zona letenja aviona zapadno od piste. Obratiti pa nju na blizinu dr avne granice na istoku. Visina školskog kruga za jedrilice je 200 metara QFE (600 metara QNH), a za avione 300 metara QFE (700 metara QNH).

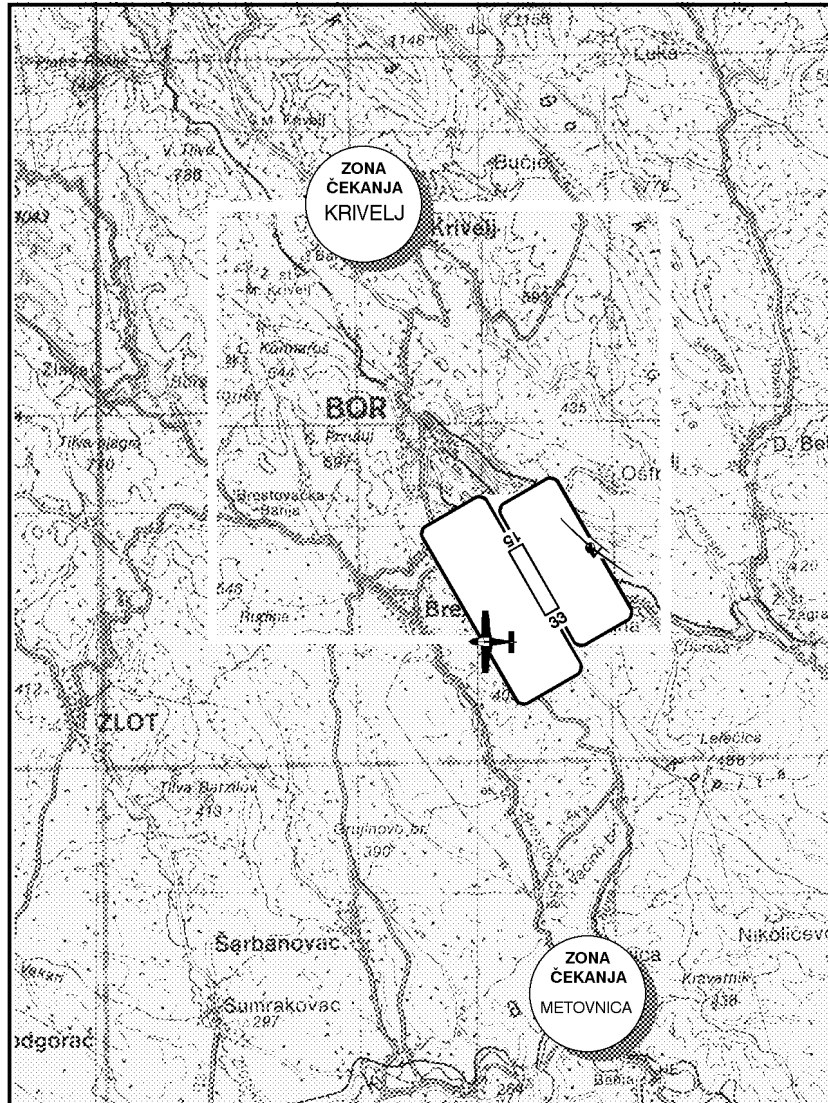
Prenoćište i ishrana u hotelima u gradu i na Borskom jezeru (8-16 km). Aerodrom je povezan sa gradom autobuskom linijom.



Šire područje aerodroma Bor na topografskoj karti razmere 1:400000



U e područje aerodroma Bor sa skicom školskog kruga i zonama čekanja u razmeri 1:200000



Koordinate ARP:

440105N 0220834E

Nadmorska visina aerodroma:

386 m

Smer protezanja staze 15/33:

153°/333°

Dužina/širina asfaltne PSS:

1086 x 30 m

Uzdužni profil asfaltne staze:

1,2%

Dužina/širina travnate PSS:

900 x 40 m

Hangarski prostor:

hangar 20 x 30 m

Gorivo:

avio-benzin 100 LL

Komunikaciona frekvencija:

123.5 MHz

Nadležna kontrola letenja: Aerodromska kontrola Niš (018/48-124 lok.101)**Adresa:** Aeroklub „Bor“, „Borplast“ za AK, Beogradska 27, 19210 Bor**Telefon:** 030/34-969, a/d:030/34-146**Radno vreme aerodroma:** samo danju