

9. DOKUMENTACJA FOTOGRAFICZNA



Fot. 1.

Karta ewidencyjna nr 5



Fot. 2.

Karta ewidencyjna nr 5



Fot. 3.

Karta ewidencyjna nr 5

Załącznik nr 6 do Uchwały Nr. XXXI/379/2008  
z dnia 26 listopada 2008r.  
w sprawie ustanowienia pomników przyrody  
zlokalizowanych na terenie gminy Racibórz

## POMNIK PRZYRODY

KARTA EWIDENCYJNA NR 6

Platan klonolistny (1) w Parku im. Kpt. Franciszka Stala

1. NAZWA GATUNKOWA:

- POLSKA: **PLATAN KLONOLISTNY**
- LACIŃSKA: *Platanus x acerifolia*

2. WYMIARY:

- OBWÓD [cm]: **730**
- PIERŚNICA [cm]: **232**
- WYSOKOŚĆ [m]: **26**
- ŚR. KORONY [m]: **35**

3. SZACUNKOWY WIEK:

- **240 LAT**

4. LOKALIZACJA (adres, nr działki):

- RACIBÓRZ, UL. KOLEJOWA
- DZIAŁKA NR 4453/137

5. WŁAŚCICIEL / ZARZĄDCA:

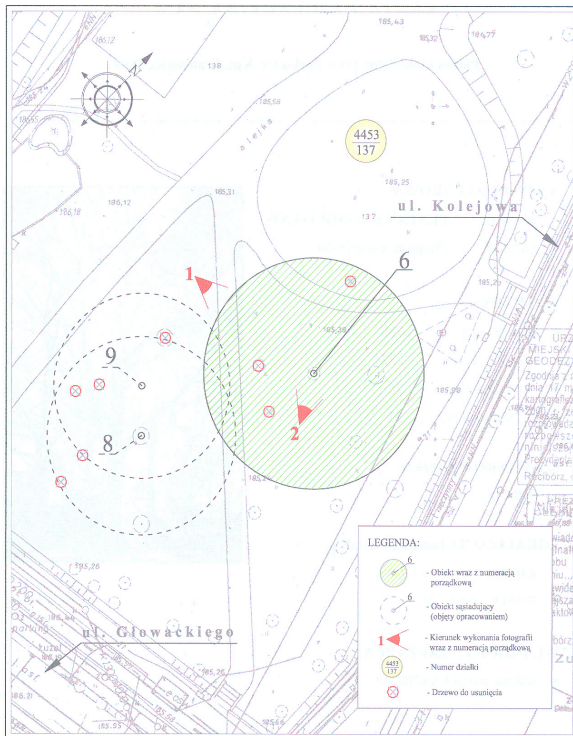
- GMINA MIASTA RACIBÓRZ



Karta ewidencyjna nr 6

6. PODKŁAD MAPOWY

- skala 1:500



Karta ewidencyjna nr 6

7. STAN ZDROWOTNY / UWAGI:

Przedmiotowy platan rośnie na terenie zieleńca w Parku im. Kpt. Franciszka Stala, wśród zadrzewienia od strony ul. Kolejowej.

Egzemplarz całkowicie zdrowy o charakterystycznej budowie, z grubym bocznym konarem wyrastającym na wys. 2,0 m. Na pniu w dolnej części posiada liczne zgrubienia. Na wysokości 3,5 m pień rozwidlony na dwa główne przewodniki.

Na przełomie miesiąca wrzesień/październik bieżącego roku, zostały przeprowadzone zabiegi pielęgnacyjne, znacznie poprawiające kondycję zdrowotną drzewa. Ponadto założone zostało wiązanie elastyczne zabezpieczające przed rozłamaniem się dwóch głównych przewodników. Drzewo to, jest jednym z jedenastu obiektów objętych ochroną pomnika przyrody, *Uchwała nr XXXI/222/92 Rady Miejskiej Raciborza w sprawie drzew uznanych za pomniki przyrody, z dn. 17.12.1992 r.*

8. ZALECENIA:

- Drzewo pozostawić bez zabiegów
- Usunąć cztery drzewa gat. klon pospolity, rosące po stronie południowo - zachodniej, w promieniu 8 – 9 m od pnia platana, o obwodach wynoszących 27, 36, 132 i 51 cm (rosną pod koroną platana - w miarę rozrastania się będą z nim kolidowały)

9. UZASADNIENIE OBJĘCIA OCHRONĄ

Gatunek o wyjątkowych walorach dekoracyjnych: ładne błyszczące liście, charakterystyczne owocostany w postaci kulistych główek na długich szypułkach oraz łuszcząca się płatami, wielobarwna kora zachowująca swą malowniczość przez cały rok.

Cel objęcia ochroną:

- motyw estetyczny i historyczny
- atrakcyjny pokrój drzewa,
- budowa morfologiczna kory drzewa,
- stanowi swoisty wyróżnik na tle innych drzew - zadrzewienia rodzimego,
- jest jednym z najstarszych w Polsce,
- jest pozostałością po zadrzewieniach przypałacowych z okresu XIX w.

Karta ewidencyjna nr 6

10. DOKUMENTACJA FOTOGRAFICZNA



Fot. 1.

Karta ewidencyjna nr 6



Fot. 2.

Karta ewidencyjna nr 6

Wzrost: 27 m  
Ciężar: 1000 kg

Załącznik nr 7 do Uchwały Nr XXXI/19/2008  
z dnia ..... 26 listopada ..... 2008r.  
w sprawie ustanowienia pomników przyrody  
zlokalizowanych na terenie gminy Racibórz

## POMNIK PRZYRODY

KARTA EWIDENCYJNA NR 7

Platan klonolistny (2) w Parku im. Kpt. Franciszka Stala

### 1. NAZWA GATUNKOWA:

- POLSKA: **PLATAN KLONOLISTNY**
- LACIŃSKA: *Platanus x acerifolia*

### 2. WYMIARY:

- OBWÓD [cm]: **574**
- PIERSNICA [cm]: **183**
- WYSOKOŚĆ [m]: **27**
- ŚR. KORONY [m]: **27**

### 3. SZACUNKOWY WIEK:


- OK. 200 LAT

### 4. LOKALIZACJA (adres, nr działki):

- RACIBÓRZ, UL. KOLEJOWA
- DZIAŁKA NR 4453/137

### 5. WŁAŚCICIEL / ZARZĄDCA:

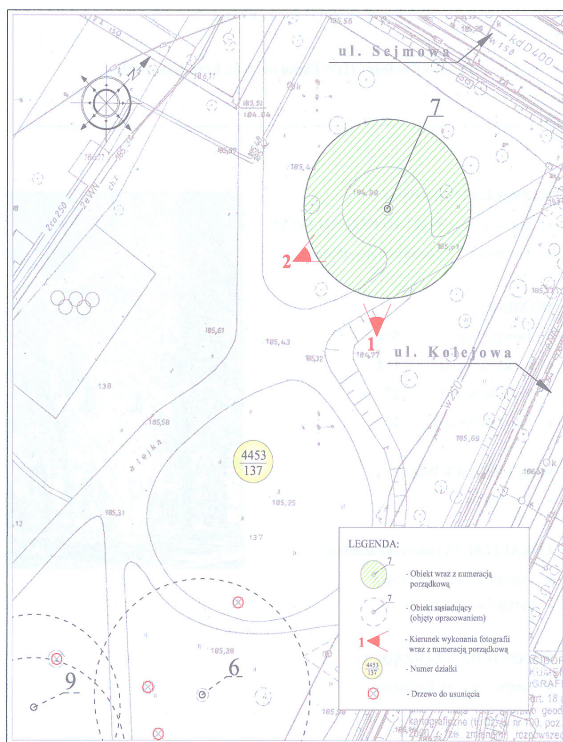
- GMINA MIASTA RACIBÓRZ



Karta ewidencyjna nr 7

### 6. PODKŁAD MAPOWY

- skala 1:500



Karta ewidencyjna nr 7

### 7. STAN ZDROWOTNY / UWAGI:

Przedmiotowy platan rośnie na terenie zieleńca w Parku im. Kpt. Franciszka Stala, przy ul. Kolejowej, wśród zadrzewienia od strony ul. Sejmowej.

Drzewo posiada wypróchnienia w szyi korzeniowej jak również liczne ubytki powierzchniowe i wgłębne dookoła pnia. Korona jego jest wieloprzewodnikowa. Na wysokości 3,0 m rozwidła się na 5 głównych przewodników.

Na przełomie miesiąca wrzesień/październik bieżącego roku, zostały przeprowadzone zabiegi pielęgnacyjne, znacznie poprawiające kondycję zdrowotną drzewa. Ponadto założone zostało wiązanie elastyczne na dwóch przewodnikach.

Drzewo to, jest jednym z jedenastu obiektów objętych ochroną pomnika przyrody, *Uchwałą nr XXXI/222/92 Rady Miejskiej Raciborza w sprawie drzew uznanych za pomniki przyrody, z dn. 17.12.1992 r.*

### 8. ZALECENIA:

- Drzewo pozostawić bez zabiegów

### 9. UZASADNIENIE OBJĘCIA OCHRONĄ


Walory dekoracyjne gatunku, ujawniające się zwłaszcza w starszym wieku sprawiają, iż platan jest jednym z najcenniejszych drzew parkowych.

Cel objęcia ochroną:

- motywy estetyczny i historyczny,
- atrakcyjny pokrój drzewa,
- budowa morfologiczna kory drzewa,
- stanowi swoisty wyróżnik na tle innych drzew - zadrzewienia rodzimego,
- jest pozostałością po zadrzewieniach przypałacowych z okresu XIX w.


Karta ewidencyjna nr 7

### 10. DOKUMENTACJA FOTOGRAFICZNA



Fot. 1.

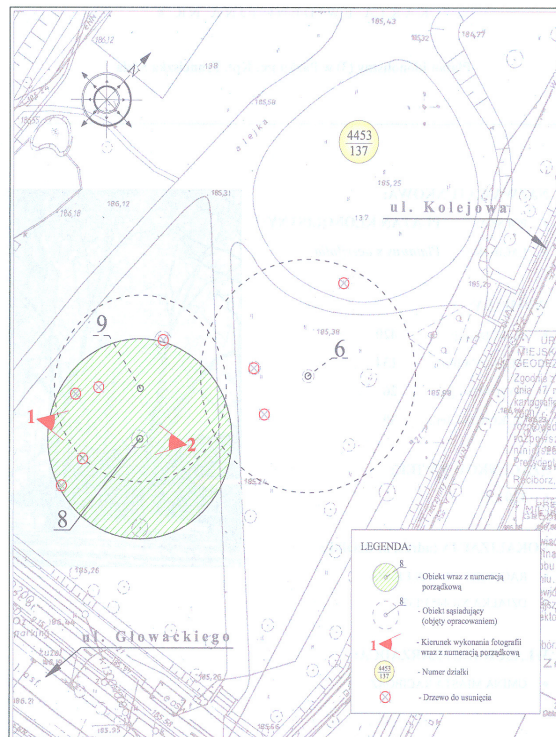
Karta ewidencyjna nr 7



Fot. 2.

## 6. PODKŁAD MAPOWY

- skala 1:500



Karta ewidencyjna nr 7

Wzrost: 26 m  
Ciężar: 400 kg  
Ciepota: 10°C

Załącznik nr 8 do Uchwały Nr XXVI/270/2008 z dnia 26 listopada 2008r. w sprawie ustanowienia pomników przyrody zlokalizowanych na terenie gminy Racibórz

## POMNIK PRZYRODY

KARTA EWIDENCYJNA NR 8

Platan klonolistny (3) w Parku im. Kpt. Franciszka Stala

### 1. NAZWA GATUNKOWA:

- POLSKA: **PLATAN KLONOLISTNY**
- LACIŃSKA: *Platanus x acerifolia*

### 2. WYMIARY:

- OBWÓD [cm]: **420**
- PIERŚNICA [cm]: **134**
- WYSOKOŚĆ [m]: **26**
- ŚR. KORONY [m]: **30**

### 3. SZACUNKOWY WIEK:

- **120 LAT**

### 4. LOKALIZACJA (adres, nr działki):

- RACIBÓRZ, UL. KOLEJOWA
- DZIAŁKA NR 4453/137

### 5. WŁAŚCICIEL / ZARZĄDCA:

- GMINA MIASTA RACIBÓRZ



Karta ewidencyjna nr 8

Karta ewidencyjna nr 8

## 7. STAN ZDROWOTNY / UWAGI:

Przedmiotowy platan rośnie na terenie zieleńca w Parku im. Kpt. Franciszka Stala, przy ul. Kolejowej, wśród zadrzewienia od strony ul. Głowackiego.

W jego dolnej części pnia występują guzowate zgrubienia. Na wysokości 1,7 m niewielka dziupla (śląd po konarze) z próchnicą wewnątrz. Pień rozdwidłony na wysokości 3,0 m na dwa główne przewodniki, znacznie pochylone o 10-40°.

Na przełomie miesiąca wrzesień/październik bieżącego roku, zostały przeprowadzone zabiegi pielęgnacyjne, znacznie poprawiające kondycję zdrowotną drzewa. Ponadto założone zostało wiązanie elastyczne na dwóch głównych przewodnikach.

Drzewo to, jest jednym z jedenastu obiektów objętych ochroną pomnika przyrody, *Uchwałą nr XXXI/222/92 Rady Miejskiej Raciborza w sprawie drzew uznanych za pomniki przyrody, z dn. 17.12.1992 r.*

## 8. ZALECENIA:

- Drzewo pozostawić bez zabiegów
- Usunąć trzy drzewa z rodzaju wiał, rosnące po stronie południowo - zachodniej, w promieniu 7 - 8 m od pnia platana, znajdujące się pod koroną drzewa, o obwodach równych 44, 36 i 39 cm (w miarę rozrastania się będą wehodziły w kolizję z koroną platana)

## 9. UZASADNIENIE OBJĘCIA OCHRONĄ

Cel objęcia ochroną:

- motyw estetyczny i historyczny,
- atrakcyjny pokrój drzewa,
- budowa morfologiczna kory drzewa,
- stanowi swoisty wyróżnik na tle innych drzew - zadrzewienia rodzimego,
- jest pozostałością po zadrzewieniach przypałacowych z okresu XIX w.

Karta ewidencyjna nr 8

10. DOKUMENTACJA FOTOGRAFICZNA



Fot. 1.

Karta ewidencyjna nr 8



Fot. 2.

Karta ewidencyjna nr 8

Załącznik nr 9 do Uchwały Nr XXXV/370/2008 z dnia 26 listopada 2008r. w sprawie ustanowienia pomników przyrody zlokalizowanych na terenie gminy Racibórz

**POMNIK PRZYRODY**

KARTA EWIDENCYJNA NR 9

Platan klonolistny (4) w Parku im. Kpt. Franciszka Stala

1. NAZWA GATUNKOWA:

- POLSKA: **PLATAN KLONOLISTNY**
- LACIŃSKA: *Platanus x acerifolia*

2. WYMIARY:

- OBWÓD [cm]: **437**
- PIERŚNICA [cm]: **139**
- WYSOKOŚĆ [m]: **27**
- ŚR. KORONY [m]: **28**

3. SZACUNKOWY WIEK:


- **120 LAT**

4. LOKALIZACJA (adres, nr działki):

- RACIBÓRZ, UL. KOLEJOWA
- DZIAŁKA NR 4453/137

5. WŁAŚCICIEL / ZARZĄDCA:

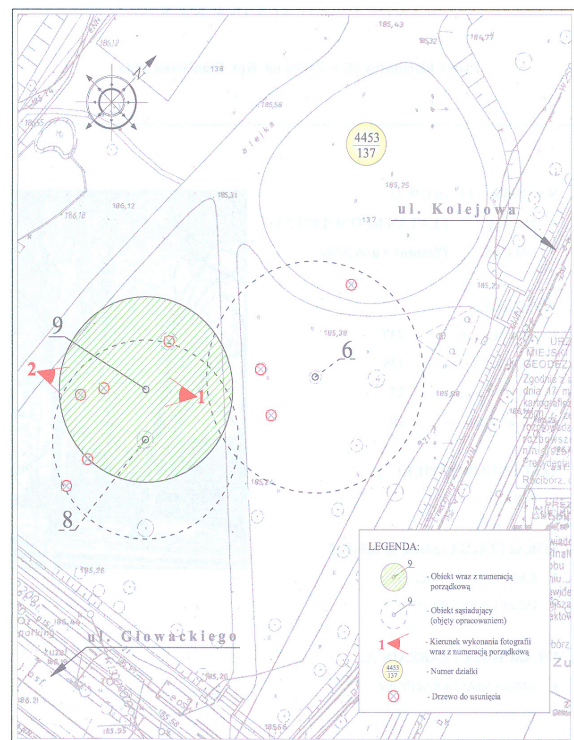
- GMINA MIASTA RACIBÓRZ



Karta ewidencyjna nr 9

6. PODKLAD MAPOWY

- skala 1:500



Karta ewidencyjna nr 9

**7. STAN ZDROWOTNY / UWAGI:**

Przedmiotowy platan rośnie na terenie zieleńca w Parku im. Kpt. Franciszka Stala, przy ul. Kolejowej, wśród zadrzewienia od strony ul. Głowackiego.

W dolnej części pnia występują guzowate zgrubienia. Egzemplarz zdrowy. Niewielkie ślady posuszu w koronie.

Drzewo te, jest jednym z jedenastu obiektów objętych ochroną pomnika przyrody, *Uchwałą nr XXXI/222/92 Rady Miejskiej Raciborza w sprawie drzew uznanych za pomniki przyrody, z dn. 17.12.1992 r.*

**8. ZALECENIA:**

- Drzewo pozostawić bez zabiegów
- Usunąć dwa drzewa z rodzaju wiąz, rosnące po stronie południowo - zachodniej, o obwodach równych 58 i 22 cm oraz jedno drzewo z rodzaju kasztanowiec o obwodzie równym 224 cm. Drzewa z rodzaju wiąz - w miarę rozrastania się będą wchodziły w kolizję z koroną platana. Natomiast drzewo z rodzaju kasztanowiec (rosnące pod koroną platana) posiada ubytek kominowy i znacznie zachwianą statykę - stwarza zagrożenie bezpieczeństwa.

**9. UZASADNIENIE OBJĘCIA OCHRONĄ**

Cel objęcia ochroną:

- motyw estetyczny i historyczny,
- atrakcyjny pokrój drzewa,
- budowa morfologiczna kory drzewa,
- stanowi swoisty wyróżnik na tle innych drzew - zadrzewienia rodzimego,
- jest pozostałością po zadrzewieniach przypałacowych z okresu XIX w.

Karta ewidencyjna nr 9

**10. DOKUMENTACJA FOTOGRAFICZNA**



Fot. 1.

Karta ewidencyjna nr 9



Fot. 2.

Karta ewidencyjna nr 9

Załącznik nr 10 do Uchwały Nr XXV/278/2008 z dnia 26 listopada 2008r. w sprawie ustanowienia pomników przyrody zlokalizowanych na terenie gminy Racibórz

**POMNIK PRZYRODY**

KARTA EWIDENCYJNA NR 10

Szpaler siedmiu platanów klonolistnych przy ul. Wojska Polskiego

**1. NAZWA GATUNKOWA:**

- POLSKA: **PLATAN KLONOLISTNY**
- LACIŃSKA: *Platanus x acerifolia*

**2. WYMIARY:**

	* 1	* 2	* 3	* 4	* 5	* 6	* 7
• OBWÓD [cm]:	318	293	241	256	271	281	331
• PIERSNICA [cm]:	101	93	77	82	86	90	105
• WYSOKOŚĆ [m]:	20	22	23	23	23	23	24
• ŚR. KORONY [m]:	17	18	16	18	19	19	23

**3. SZACUNKOWY WIEK:**


- OD 80 - 90 LAT

**4. LOKALIZACJA (adres, nr działki):**

- RACIBÓRZ, UL. WOJSKA POLSKIEGO
- DZIAŁKA NR 3075/47

**5. WŁAŚCICIEL / ZARZĄDCA:**

- GMINA MIASTA RACIBÓRZ - właściciel

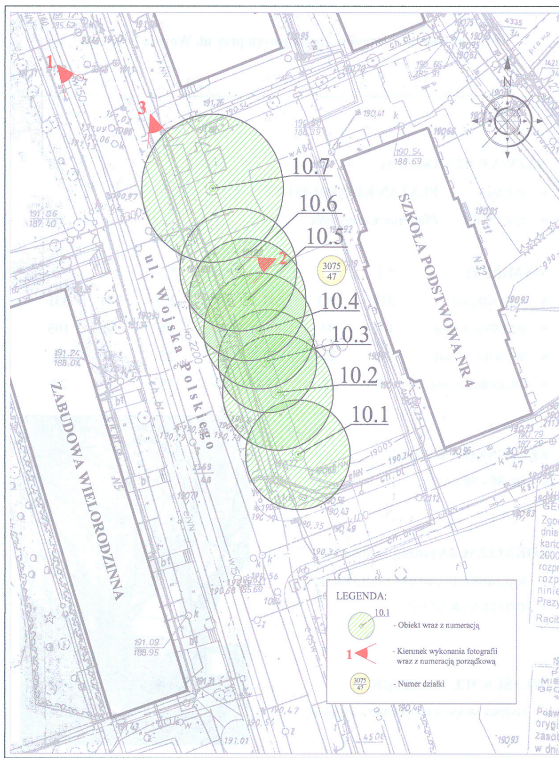


Karta ewidencyjna nr 10

- SZKOŁA PODSTAWOWA NR 4 - władający

## 6. PODKŁAD MAPOWY

- skala 1:500



Karta ewidencyjna nr 10

## 7. STAN ZDROWOTNY / UWAGI:

Przedmiotowe platany stanowią jednorzędowy szpaler, usytuowany w pasie zieleni wzdłuż ulicy Wojska Polskiego, na wysokości budynku Szkoły Podstawowej Nr 4. Stan zdrowotny drzew jest ogólnie bardzo dobry. Na przełomie miesiąca październik/listopad 2006 roku, zostały przeprowadzone zabiegi pielęgnacyjne, znacznie poprawiające kondycję zdrowotną drzew. Jedynie drzewo nr 2 posiada niewielkie wypróchnienie w odziumku do wysokości 0,7 m od podstawy.

Szpaler ten, jest jednym z jedenastu obiektów objętych ochroną pomnika przyrody, *Uchwałą nr XXXI/222/92 Rady Miejskiej Raciborza w sprawie drzew uznanych za pomniki przyrody, z dn. 17.12.1992 r.*

## 8. ZALECENIA:

- Drzewa pozostawić bez zabiegów

## 9. UZASADNIENIE OBJĘCIA OCHRONĄ

Usytuowanie drzew tworzących świadomie założony szpaler.

Drzewa te tworzą dobrze zachowany i funkcjonujący żywy ekran oddzielający ruchliwą jezdnię od Szkoły Podstawowej Nr 4.

Cel objęcia ochroną:


- motyw dydaktyczno-naukowy, estetyczny i przyrodniczy,
- atrakcyjny pokrój drzew,
- budowa morfologiczna kory drzew,
- szpaler stanowi swoisty wyróżnik na tle innych drzew i zabudowy miejskiej,
- rzadki przykład starodrzewia przylicznego w centrum miasta.

Karta ewidencyjna nr 10

## 10. DOKUMENTACJA FOTOGRAFICZNA



Fot. 1.



Fot. 2.

Karta ewidencyjna nr 10



Fot. 3.

Karta ewidencyjna nr 10