



















38°0'0"W

37°55'12"W






37°50'24"W

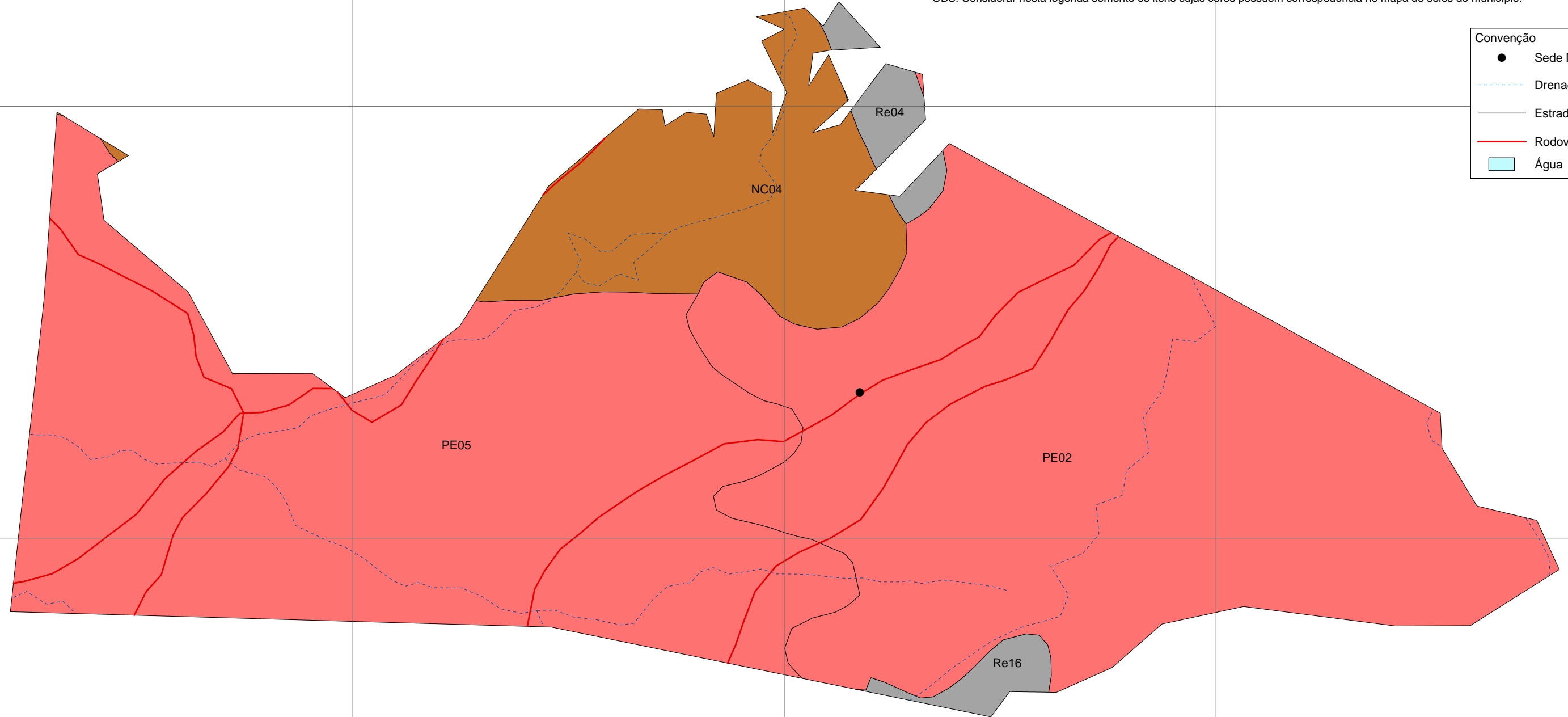
LEGENDA DE DOMÍNIO DE SOLOS

- | | |
|---|---|
|  LATOSSOLO VERMELHO AMARELO (LV) |  SOLOS INDISCRIMINADOS DE MANGUES (SM) |
|  PODZÓLICO VERMELHO AMARELO (PV) |  GLEISSOLOS (G) |
|  PODZÓLICO VERMELHO AMARELO EQUIVALENTE EUTRÓFICO (PE) |  SOLOS HORGÂNICOS (HO) |
|  BRUNO NÃO CALCICO (NC) |  AREIAS QUARTZOSAS (AQ) |
|  PLANOSSOLO (PL) |  AREIAS QUARTZOSAS MARINHAS (AM) |
|  CAMBISSOLO (C) |  REGOSSOLO (RE) |
|  VERTISSOLO (V) |  SOLOS ALUVIAIS (A) |
|  SOLONETZ-SOLODIZADO (SS) |  RENDZINA (RZ) |
|  SOLONCHAK (SK) |  SOLOS LITÓLICOS (R) |

OBS: Considerar nesta legenda somente os itens cujas cores possuem correspondência no mapa de solos do município.


Convenção

-  Sede Municipal
-  Drenagem
-  Estradas
-  Rodovias
-  Água



Embrapa *Mapa Exploratório-Reconhecimento de solos do município de Antônio Martins, RN*
 Solos UEP RECIFE

Fonte: Levantamento Exploratório-Reconhecimento de Solos do Estado do Rio Grande do Norte (MA/EMBRAPA/SUDENE, 1971)
 Direitos reservados: Embrapa Solos, UEP Recife



38°0'0"W

37°55'12"W

37°50'24"W

6°9'36"S

6°9'36"S

6°14'24"S

6°14'24"S