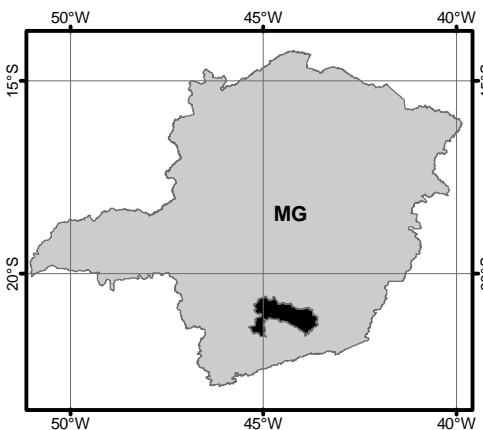
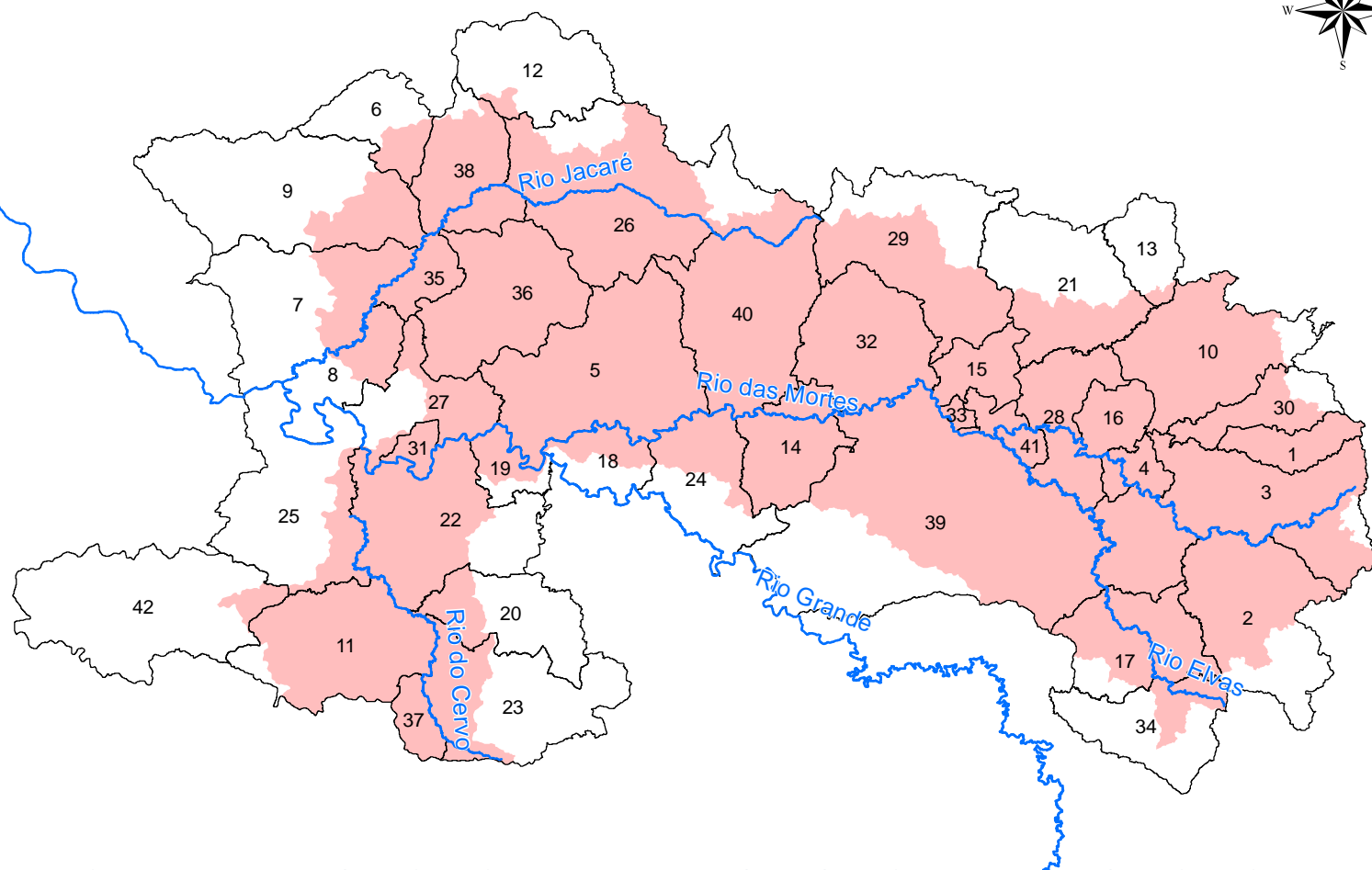
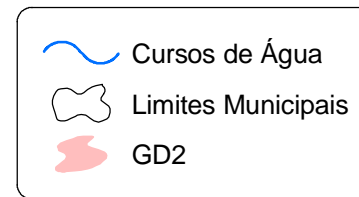
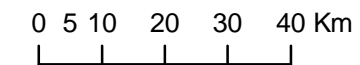




Unidade de Planejamento e Gestão de Recursos Hídricos do Rio das Mortes
GD2



Municípios	Ordem	Municípios	Ordem	Municípios	Ordem
Alfredo Vasconcelos	1	Coronel Xavier Chaves	15	Resende Costa	29
Antônio Carlos	2	Dores de Campos	16	Ressaquinha	30
Barbacena	3	Ibertioga	17	Ribeirão Vermelho	31
Barroso	4	Ibituruna	18	Ritópolis	32
Bom Sucesso	5	Ijaci	19	Santa Cruz de Minas	33
Camacho	6	Ingaí	20	Santa Rita do Ibitipoca	34
Campo Belo	7	Lagoa Dourada	21	Santana do Jacaré	35
Cana Verde	8	Lavras	22	Santo Antônio do Amparo	36
Candeias	9	Luminárias	23	São Bento Abade	37
Carandaí	10	Nazareno	24	São Francisco de Paula	38
Carmo da Cachoeira	11	Nepomuceno	25	São João del-Rei	39
Carmo da Mata	12	Oliveira	26	São Tiago	40
Casa Grande	13	Perdões	27	Tiradentes	41
Conceição da Barra de Minas	14	Prados	28	Três Pontas	42



Sistema de Coordenadas Geográficas
Latitude/Longitude
SAD 69

Fonte:
- Bases Digitais Geominas, 1995
- Bases Ottocodificadas, IGAM, 2010
Diretoria de Monitoramento e Fiscalização Ambiental
Gerência de Monitoramento e Geoprocessamento
E-mail: geo.igam@meioambiente.mg.gov.br