



POPIS • ПОПИС
BiH • 2013 • БиХ

ПОПИС

**становништва, домаћинства и
стана у Босни и Херцеговини**

РЕЗУЛТАТИ ПОПИСА

***CENSUS of Population,
Households and Dwellings
in Bosnia and Herzegovina***

FINAL RESULTS



Босна и Херцеговина



Агенција за статистику
Босне и Херцеговине

2013

ПОПИС СТАНОВНИШТВА, ДОМАЋИНСТАВА И СТАНОВА У БОСНИ И ХЕРЦЕГОВИНИ, 2013.

РЕЗУЛТАТИ ПОПИСА

CENSUS OF POPULATION, HOUSEHOLDS AND DWELLINGS IN BOSNIA AND HERZEGOVINA, 2013

FINAL RESULTS



Босна и Херцеговина
Bosnia and Herzegovina



**Агенција за статистику
Босне и Херцеговине**
Agency for Statistics of
Bosnia and Herzegovina

Sarajevo, јуни 2016.

Издаје: Агенција за статистику Босне и Херцеговине,
Зелених беретки 26, 71000 Сарајево,
Босна и Херцеговина
Телефон: +387 33 91 19 11; **Телефакс:** +387 33 22 06 22
Електронска пошта: bhas@bhas.ba
Интернет страница: <http://www.bhas.ba>

Published by: Agency for Statistics of Bosnia and Herzegovina
Zelenih beretki 26, Sarajevo
Bosnia and Herzegovina
Telephone: +387 33 91 19 11; Telefax: +387 33 22 06 22
E-mail: bhas@bhas.ba
Web site: <http://www.bhas.ba>

Одговара: **Мр.Сц.Велимир Јукић, директор**
Person responsible: Mr Sc Velimir Jukić, Director

Припремили: Агенција за статистику Босне и Херцеговине
Data prepared by: Agency for Statistics of Bosnia and Herzegovina

Лектура: Агенција за подучење и преводилаштво "Либар"
Proofread by: Agencija za poduke i prevodilaštvo "Libar"

Дизајн и прелом: Лариса Хасанбеговић
Design and pre-press: Larisa Hasanbegović

Молимо кориснике да приликом употребе података обавезно наведу извор.
Users are kindly requested to mention data source.

УВОДНЕ НАПОМЕНЕ

Попис становништва, домаћинстава и станова у Босни и Херцеговини (у наставку текста: Попис) спроведен је од 1. 10. до 15. 10. 2013. године на основу Закона о попису становништва, домаћинстава и станова у Босни и Херцеговини 2013. године („Службени гласник БиХ“, бр. 10/12 и 18/13).

У припреми и спровођењу пописа примијењене су Препоруке Економске комисије УН-а за Европу, Статистичке канцеларије Европске уније (Recommendations for the 2010 Censuses of Population and Housing) и Уредбе (ЕЦ) бр. 763/2008 Европског парламента и савјета као и Уредбе 1201/2009 која имплементира Уредбу 763/2008 Европског парламента и Савјета Европске уније о пописима становништва и станова у погледу техничких спецификација обиљежја и њихова рашчлањивања.

У теренском раду и самој организацији рада на терену учествовало је 30 чланова кантоналних пописних комисија, 625 чланова општинских пописних комисија, 36 државних инструктора, 184 ентитетска инструктора, 2.509 општинских инструктора и 19.089 пописивача. Попис је извршен на укупно 24.319 пописних кругова на територији БиХ.

Послије пријема материјала у централно складиште изабрани су оператери за рад на обради података (298 оператера, од чега 160 на ручној припреми, 120 на ОЦР обради, 12 скенериста и 6 складиштара), и извшена је обука истих.

У складу са чланом 37. Закона о попису становништва, домаћинстава и станова у Босни и Херцеговини 2013. године, Агенција и ентитетски заводи за статистику утврђују пописне табеле и објављују резултате пописа одређене Јединственим програмом обраде података Пописа становништва, домаћинстава и станова у Босни и Херцеговини 2013. године.

INTRODUCTORY NOTES

The census of population, households and dwellings in Bosnia and Herzegovina (hereinafter: the Census) was carried out during the period from 1 October to 15 October 2013, based on the Law on Census of Population, Households and Dwellings in Bosnia and Herzegovina in 2013 (Official Gazette of BiH, 10/12 and 18/13).

In the course of the census preparation and implementation, the recommendations applied were those of the UN Economic Commission for Europe, European Union Statistical Office (Recommendations for the 2010 Censuses of Population and Housing) and the Regulation (EC) No. 763/2008 of the European Parliament and the Council as well as the Regulation No. 1201/2009 which implements the Regulation No. 763/2008 of the European Parliament and the Council of the European Union on the census of the population and dwellings, laying down the technical specifications for the census topics and their breakdowns.

The field work and the work organisation itself included 30 members of the Cantonal Census Commissions, 625 members of the Municipal Census Commissions, 36 State Instructors, 184 Entity Instructors, 2.509 Municipal Instructors and 19.089 Enumerators. The census covered 24.319 enumeration areas on the territory of BiH in total.

Upon receipt of the material in the central warehouse, data processing operators were selected (298 operators, of whom 160 to work on the manual preparation, 120 on OCR processing, 12 scanner operators and 6 warehouse operators) and trained.

Pursuant to Article 37 of the Law on Census of Population, Households and Dwellings in Bosnia and Herzegovina in 2013, the Agency and the Entity Statistical Institutions shall define the enumeration tables and publish the census results defined by a uniform data processing programme for the census of the population, households and dwellings in Bosnia and Herzegovina in 2013.

УВОДНЕ НАПОМЕНЕ	3
<i>Introductory notes</i>	3
МЕТОДОЛОШКА ОБЈАШЊЕЊА	9
<i>Methodological explanations</i>	9
ДЕМОГРАФИЈА	23
<i>Demography (Population)</i>	
1. СТАНОВНИШТВО ПРЕМА ГОДИНАМА СТАРОСТИ И ПОЛУ	23
<i>Population by age and sex</i>	
1.1 Табела: Ниво БиХ, ентитети и ДБ - <i>Table: Level BiH, Entity and DB</i>	23
2. СТАНОВНИШТВО ПРЕМА СТАРОСТИ ПО ПЕТОГОДИШТИМА И ПОЛУ	28
<i>Population by 5 years age group and sex</i>	
2.1 Табела: Ниво БиХ, ентитети и ДБ - <i>Table: Level BiH, Entity and DB</i>	28
2.2 Табела: Ниво кантона у Ф БиХ - <i>Table: Level Canton in FBiH</i>	28
2.3. Табела: Ниво општине у БиХ - <i>Table: Level Municipality in BiH</i>	30
3. СТАНОВНИШТВО ПРЕМА ЕТНИЧКОЈ/НАЦИОНАЛНОЈ ПРИПАДНОСТИ И ПОЛУ	54
<i>Population by ethnicity and sex</i>	
3.1 Табела: Ниво БиХ, ентитети и ДБ - <i>Table: Level BiH, Entity and DB</i>	54
3.2 Табела: Ниво кантона у Ф БиХ - <i>Table: Level Canton in FBiH</i>	55
3.3. Табела: Ниво општине у БиХ - <i>Table: Level Municipality in BiH</i>	56
4. СТАНОВНИШТВО ПРЕМА ВЈЕРОИСПОВИЈЕСТИ И ПОЛУ	68
<i>Population by religion and sex</i>	
4.1 Табела: Ниво БиХ, ентитети и ДБ - <i>Table: Level BiH, Entity and DB</i>	68
4.2 Табела: Ниво кантона у Ф БиХ - <i>Table: Level Canton in FBiH</i>	69
4.3. Табела: Ниво општине у БиХ - <i>Table: Level Municipality in BiH</i>	70
5. СТАНОВНИШТВО ПРЕМА МЕТЕРЊЕМ ЈЕЗИКУ И ПОЛУ	82
<i>Population by mother tongue and sex</i>	
5.1 Табела: Ниво БиХ, ентитети и ДБ - <i>Table: Level BiH, Entity and DB</i>	82
5.2 Табела: Ниво кантона у Ф БиХ - <i>Table: Level Canton in FBiH</i>	83
5.3. Табела: Ниво општине у БиХ - <i>Table: Level Municipality in BiH</i>	84
6. СТАНОВНИШТВО СТАРО 15 И ВИШЕ ГОДИНА ПРЕМА ЗАКОНСКОМ БРАЧНОМ СТАЊУ И СПОЛУ	96
<i>Population aged 15 and over by legal marital status and sex</i>	
6.1 Табела: Ниво БиХ, ентитети и ДБ - <i>Table: Level BiH, Entity and DB</i>	96
6.2 Табела: Ниво кантона у Ф БиХ - <i>Table: Level Canton in FBiH</i>	97
6.3. Табела: Ниво општине у БиХ - <i>Table: Level Municipality in BiH</i>	98
7. ЖЕНСКО СТАНОВНИШТВО СТАРО 15 И ВИШЕ ГОДИНА ПРЕМА БРОЈУ ЖИВОРОЂЕНЕ ДЈЕЦЕ	111
<i>Female population aged 15 and over by number of liveborn children</i>	
7.1 Табела: Ниво БиХ, ентитети и ДБ - <i>Table: Level BiH, Entity and DB</i>	111
7.2 Табела: Ниво кантона у Ф БиХ - <i>Table: Level Canton in FBiH</i>	111
7.3. Табела: Ниво општине у БиХ - <i>Table: Level Municipality in BiH</i>	112

8. ОСОБЕ СА ПОТЕШКОЋАМА ПРЕМА ВРСТИ ПОТЕШКОЋЕ И ПОЛУ	116
<i>Population with disabilities by type of disability and sex</i>	
8.1 Табела: Ниво БиХ, ентитети и ДБ - Table: Level BiH, Entity and DB	116
8.2 Табела: Ниво кантона у Ф БиХ - Table: Level Canton in FBiH	117
8.3. Табела: Ниво општине у БиХ - Table: Level Municipality in BiH	118
9. ДОМАЋИНСТВА ПРЕМА БРОЈУ ЧЛАНОВА	132
<i>Households by number of members</i>	
9.1 Табела: Ниво БиХ, ентитети и ДБ - Table: Level BiH, Entity and DB	132
9.2 Табела: Ниво кантона у Ф БиХ - Table: Level Canton in FBiH	133
9.3. Табела: Ниво општине у БиХ - Table: Level Municipality in BiH	134
ОБРАЗОВНЕ КАРАКТЕРИСТИКЕ	138
<i>Education characteristics</i>	
10. НЕПИСМЕНО СТАНОВНИШТВО СТАРО 10 И ВИШЕ ГОДИНА ПРЕМА ПОЛУ	138
<i>Illiterate population aged 10 and over by sex</i>	
10.1 Табела: Ниво БиХ, ентитети и ДБ - Table: Level BiH, Entity and DB	138
10.2 Табела: Ниво кантона у Ф БиХ - Table: Level Canton in FBiH	139
10.3. Табела: Ниво општине у БиХ - Table: Level Municipality in BiH	140
11. СТАНОВНИШТВО СТАРО 15 И ВИШЕ ГОДИНА ПРЕМА НАЈВИШОЈ ЗАВРШЕНОЈ ШКОЛИ И ПОЛУ	152
<i>Population aged 15 and over by highest level of completed education and sex</i>	
11.1 Табела: Ниво БиХ, ентитети и ДБ - Table: Level BiH, Entity and DB	152
11.2 Табела: Ниво кантона у Ф БиХ - Table: Level Canton in FBiH	153
11.3. Табела: Ниво општине у БиХ - Table: Level Municipality in BiH	154
12. СТАНОВНИШТВО СТАРО 10 И ВИШЕ ГОДИНА ПРЕМА КОМПЈУТЕРСКОЈ ПИСМЕНОСТИ И ПОЛУ	167
<i>Population aged 10 and over by computer literacy and sex</i>	
12.1 Табела: Ниво БиХ, ентитети и ДБ - Table: Level BiH, Entity and DB	167
12.2 Табела: Ниво кантона у Ф БиХ - Table: Level Canton in FBiH	170
12.3. Табела: Ниво општине у БиХ - Table: Level Municipality in BiH	171
ЕКОНОМСКЕ КАРАКТЕРИСТИКЕ	182
<i>Economical characteristics</i>	
13. РАДНО СПОСОБНО СТАНОВНИШТВО ПРЕМА СТАТУСУ У АКТИВНОСТИ	182
<i>Economically active population by status in activity</i>	
13.1 Табела: Ниво БиХ, ентитети и ДБ - Table: Level BiH, Entity and DB	182
13.2 Табела: Ниво кантона у Ф БиХ - Table: Level Canton in FBiH	184
13.3. Табела: Ниво општине у БиХ - Table: Level Municipality in BiH	186
СТАНОВИ И ЗГРАДЕ	212
<i>Dwellings and Housing</i>	
14. СТАМБЕНЕ ЗГРАДЕ ПРЕМА БРОЈУ СТАНОВА	212
<i>Housing units by the number of dwellings</i>	
14.1 Табела: Ниво БиХ, ентитети и ДБ - Table: Level BiH, Entity and DB	212
14.2 Табела: Ниво кантона у Ф БиХ - Table: Level Canton in FBiH	213
14.3. Табела: Ниво општине у БиХ - Table: Level Municipality in BiH	214
15. БРОЈ И ПОВРШИНА СТАНОВА ПРЕМА ОСНОВУ КОРИШЋЕЊА	219
<i>Number and the floor space of dwellings by the occupancy status</i>	
15.1 Табела: Ниво БиХ, ентитети и ДБ - Table: Level BiH, Entity and DB	219
15.2 Табела: Ниво кантона у Ф БиХ - Table: Level Canton in FBiH	220
15.3. Табела: Ниво општине у БиХ - Table: Level Municipality in BiH	221

16. СТАНОВИ ЗА СТАНОВАЊЕ ПО БРОЈУ СОБА И ПОВРШИНИ	230
<i>Dwellings for permanent habitation by the number of rooms and floor space</i>	
16.1 Табела: Ниво БиХ, ентитети и ДБ - <i>Table: Level BiH, Entity and DB</i>	230
16.2 Табела: Ниво кантона у Ф БиХ - <i>Table: Level Canton in FBiH</i>	231
16.3. Табела: Ниво општине у БиХ - <i>Table: Level Municipality in BiH</i>	232
ПОЉОПРИВРЕДА	240
<i>Agricultura</i>	
17. ДОМАЋИНСТВА КОЈА ОБАВЉАЈУ ПОЉОПРИВРЕДНУ АКТИВНОСТ	240
<i>Households engaged in agricultural activities</i>	
17.1 Табела: Ниво БиХ, ентитети и ДБ - <i>Table: Level BiH, Entity and DB</i>	240
17.2 Табела: Ниво кантона у Ф БиХ - <i>Table: Level Canton in FBiH</i>	241
17.3. Табела: Ниво општине у БиХ - <i>Table: Level Municipality in BiH</i>	242
ПРИЛОГ	249
Пописница (Образац П-1)	251
Упитник за домаћинство и стан (Образац П-2)	259
ANNEX	249
<i>Personal Questionnaire (Form P-1)</i>	255
<i>Questionnaire on Household and Dwelling (Form P-2)</i>	263

СКРАЋЕНИЦЕ

БиХ	Босна и Херцеговина
ФБиХ	Федерација Босне и Херцеговине
РС	Република Српска
БД	Брчко Дистрикт
БХАС	Агенција за статистику Босне и Херцеговине
ФЗС	Федерални завод за статистику
РЗСРС	Републички завод за статистику Републике Српске
ЕБД	Експозитура Брчко Дистрикт

ABBREVIATIONS

<i>BiH</i>	<i>Bosnia and Herzegovina</i>
<i>FBiH</i>	<i>Federation of Bosnia and Herzegovina</i>
<i>RS</i>	<i>Republika Srpska</i>
<i>BD</i>	<i>Brcko District</i>
<i>BHAS</i>	<i>Agency for Statistics of Bosnia and Herzegovina</i>
<i>FZS</i>	<i>Institute for Statistics of federation of BiH (FIS)</i>
<i>RZSRS</i>	<i>Institute for Statistics of Republika Srpska (RSIS)</i>
<i>EBD</i>	<i>Statistical office of Brcko District (Branch Office of BHAS)</i>

Шта је Попис?

Попис становништва је највеће статистичко истраживање једне државе којим се прикупљају, обрађују и објављују подаци о становништву, домаћинствима и становима. Циљ Пописа је установити број становника за цијелу државу, као и по свим територијалним нивоима. Осим броја и просторног распореда, пописом становништва се добијају подаци о демографским, етничким, образовним, економским, миграционим и другим карактеристикама становника, као и о броју домаћинстава, породица и њиховим карактеристикама, те подаци о стамбеном фонду и његовим карактеристикама. Ти су подаци неопходни за спровођење економских и социјалних развојних политика, те научних истраживања, коришћење средстава из ЕУ-ових и других фондова, као и друге потребе грађана, што значи да је Попис најважнији статистички извор података о становништву једне државе.

Попис обухвата активности прикупљања података на терену, обраду, агрегирање, анализу и дисеминацију података.

Према препорукама Уједињених нација, пописи становништва се спроводе сваких десет година.

Правни основ Пописа

Попис 2013. године у Босни и Херцеговини спровео се на основу:

- Закона о попису становништва, домаћинстава и станова у Босни и Херцеговини 2013. године („Службени гласник БиХ“, бр. 10/12 и 18/13),
- Препорука Економске комисије УН-а за Европу и Статистичке канцеларије Европске уније (Recommendations for the 2010 Censuses of Population and Housing), те
- Уредбе (ЕЦ) бр. 763/2008 Европског парламента и савјета.

Територија на којој је спроведен Попис 2013. г.

Попис се спровео на територији цијеле Босне и Херцеговине. Пописом су биле обухваћене све општине (142), од тога у Федерацији Босне и Херцеговине 79 општина, у Републици Српској 62 општине и Брчко Дистрикт БиХ.

What does the Census mean?

Census of population is the country's major statistical survey, within which data on the population, households and dwellings are collected, processed and published. The aim of the census is to establish the number of the population in the entire country and at all territorial levels. Apart from the number and spatial distribution, the population census also provides data on demographic, ethnical, educational, economic, migration and other characteristics of the population, such as the number of households, families and their characteristics, and data on the housing stock and its characteristics. Such data are required for the implementation of economic and social development policies, scientific researches, utilisation of funds from the EU and other funds, and for other needs of citizens, which means that the Census is the most important statistical source of data on the country population.

Census includes the field activities on data collection, processing, aggregation, analysis and dissemination.

According to the recommendations of the United Nations, censuses of population are to take place on a ten-year basis.

Legal ground for the Census

The 2013 Census in Bosnia and Herzegovina was carried out based on the following:

- *Law on Census of Population, Households and Dwellings in Bosnia and Herzegovina in 2013 (Official Gazette of BiH, 10/12 and 18/13),*
- *Recommendations of the UN Economic Commission for Europe and the European Union Statistical Office (Recommendations for the 2010 Censuses of Population and Housing), and*
- *Regulation (EC) No. 763/2008 of the European Parliament and the Council.*

Territory covered by the 2013 Census

The Census was carried out on the entire territory of Bosnia and Herzegovina. The Census covered all municipalities (142), 79 municipalities in the Federation of Bosnia and Herzegovina and 62 municipalities in Republika Srpska and in the Brčko District of BiH.

Јединице Пописа

Пописом су се, као што је предвиђено чланом 4. и 5. Закона о попису становништва, домаћинства и станова у БиХ 2013. године, прикупили подаци о становништву, домаћинствима и становима.

Становништво

Пописом су се пописивали особе које су држављани Босне и Херцеговине са пребивалиштем или боравиштем у Босни и Херцеговини, без обзира на то јесу ли у тренутку Пописа присутни у Босни Херцеговини или су одсутни из Босне и Херцеговине; страни држављани с дозволом за стални или привремени боравак у Босни и Херцеговини, без обзира на то јесу ли у тренутку Пописа у Босни и Херцеговини или нису; особе без држављанства.

Домаћинства

Пописом су обухваћена сва индивидуална (приватна) домаћинства особа јединица Пописа, сва колективна домаћинства (састављена од особа које живе у установама за трајно збрињавање дјеце и одраслих, у болницама за смјештај неизлечиво болесних, у самостанима или другим вјерским објектима и слично).

Станови

Пописом су обухваћени станови у држави, независно о томе користе ли се за становање, за неку другу намјену или нису насељени; објекти намијењени за колективно (институционално) становање; друге настањене просторије или објекти који нису намијењени за становање, а у вријеме Пописа се користе за ту намјену.

Вријеме пописивања и референтни моменат Пописа

Пописивање становништва, домаћинства и станова, на цијелој територији Босне и Херцеговине, трајало је у периоду од 1. октобра у 9 сати ујутро, до 15. октобра 2013. године у 21 сат, према стању на дан 30. 9. 2013. године у 24.00 сата, односно у поноћ између 30. септембра и 1. октобра 2013. године (осим за поједина питања за која је другачије назначено на обрасцима). Овај временски пресјек у статистичкој пракси се дефинише као критични или референтни моменат Пописа.

Census units

As stipulated in Articles 4 and 5 of the Law on Census of Population, Households and Dwellings in Bosnia and Herzegovina in 2013, data on population, households and dwellings were collected within the Census.

Population

The Census covered persons who were citizens of Bosnia and Herzegovina with place of usual residence in Bosnia and Herzegovina, regardless of whether, at the time of the Census, they were present in Bosnia and Herzegovina, or absent from Bosnia and Herzegovina; foreign citizens who had residence permit for permanent or temporary residence in Bosnia and Herzegovina, regardless of whether, at the time of the Census, they were in Bosnia and Herzegovina or not; persons without citizenship.

Households

The Census covered all individual (private) households of persons within the Census units, all collective households (consisted of persons living in the institutions for permanent care for children and adults, hospitals for those suffering from incurable diseases, in monasteries or other religious facilities and similar) were enumerated during the Census.

Dwellings

The Census covered dwellings in the country, irrelevant of whether they were used for living, for some other purposes or were unoccupied; facilities intended for collective (institutional) accommodation; other occupied premises or facilities unintended for living, but were used for that purpose at the time of the Census

Time of enumeration and the Census reference time

Census of population, households and dwellings on the entire territory of Bosnia and Herzegovina lasted from 1 October at 09:00 a.m. to 15 October 2013 at 09:00 p.m. according to the situation on 30 September 2013 at 24:00, that is, at midnight between 30 September and 1 October 2013 (except for certain issues in relation to which it is differently indicated in the census forms). In statistical practice, this time breakdown is defined as the Census Critical or Reference Moment.

Метода Пописа

Попис 2013. године се спровео на традиционалан начин, тј. методом интервјуа, по принципу „од врата до врата“. Прикупљање података на терену вршили су обучени и овлашћени пописивачи који су добијене одговоре уписивали на пописне обрасце (пописни обрасци П-1 и П-2).

Језик и писмо Пописа 2013. године

Одговори на пописним обрасцима уписивали су се на босанском, хрватском или српском језику, латиничним или ћириличним писмом. Пописни обрасци и методолошка упутства били су штампани на босанском, хрватском и српском језику, латиничним и ћириличним писмом.

Припадници националних мањина имали су право добити на увид огледне примјерке пописних образаца на језику и писму своје националне мањине.

Заштита личних података

Лични подаци који су се прикупљали Пописом 2013. године подлијежу посебној заштити која се обезбјеђивала у свим фазама реализације (прикупљања, контроле, обраде и објављивања резултата Пописа), а у складу са чланом 15. Закона о попису становништва, домаћинстава и станова у БиХ 2013. године („Службени лист БиХ“ бр. 10/12 и 18/13).

Census methodology

The 2013 Census was conducted in traditional way, by an interview and following the “door to door” principle. Field data were collected by trained and authorised enumerators who entered the answers into the census forms (census forms P-1 Personal Questionnaire, and P-2 Questionnaire for Household and Dwelling).

The 2013 Census language and script

Answers in the census forms were written in the Bosnian, Croatian and Serbian language, using the Latin and Cyrillic script. Census forms and methodological instructions were printed in Bosnian, Croatian and Serbian language and in the Latin and Cyrillic script.

Members of national minorities had a right to receive specimens of census forms in the language and script of their national minority.

Protection of personal data

Personal data obtained during the 2013 Census are subject to special protection secured in all stages of the implementation (collection, control, processing and publication of the Census results), pursuant to Article 15 of the Law on Census of Population, Households and Dwellings in BiH in 2013 (Official Gazette of BiH, 10/12 and 18/13).

МЕТОДОЛОШКЕ НАПОМЕНЕ

У Попису 2013. године по први пут је за утврђивање укупног броја становништва примијењен концепт **“уобичајеног становништва”**. По овом концепту особа се сматра становником оног мјеста у којем сама (у случају самачког домаћинства) или са члановима свог домаћинства проводи највећи дио свог времена, односно дневни одмор, независно од тога гдје има пријављено пребивалиште. Тиме су у укупно становништво одређеног мјеста укључене особе које су у том месту живјеле непрекидно најмање годину дана прије критичног момента Пописа, као и особе које су у том моменту живјеле краће од 12 мјесеци са намјером да у том мјесту остану најмање годину дана.

Старост и пол

Старосно-полна структура становништва представља најважнију демографску одлику сваке популације. Структура становништва по старости и полу формира се у дужем периоду, под директним утицајем кретања наталитета и морталитета, али и миграторних токова популације. Актуелни старосно-полни састав становништва стога представља јасну слику досадашњег развоја сваке популације и истовремено, у великој мјери, условљава будуће промјене у кретању становништва.

Старост становништва исказује се у навршеним годинама живота, према стању на дан 30. септембра 2013. године у 24.00 сата, што представља критични моменат Пописа.

Етничко/национално изјашњавање, изјашњавање о вјероисповијести и матерњи језик

Чланом 12. Закона о попису становништва, домаћинства и станова у БиХ 2013. године дефинисано је да особе нису обавезне да се изјашњавају о етничкој/националној припадности и вјероисповијести. У складу с тим имале су могућност да се не изјасне о овим питањима (модалитет одговора „Не изјашњава се“).

METHODOLOGICAL EXPLANATIONS

In the 2013 Census, the concept of “usual residents” was applied for the first time in order to determine the total number of population. Under this concept, a person shall be considered as a resident of the place at which s/he alone (in the case of a one-person household) or with members of her/his household spends most of time, that is, daily rest, irrespective of where the person’s place of residence is registered. Therefore, the total population of a certain place includes persons who lived in that place for a continuous period of at least one year prior to the Census Critical Moment, and persons who at that particular moment lived there less than 12 months but intend to stay at that place for at least one year.

Age and sex

Age and sex structure of the population is the most important demographic characteristic of a population. The population age and sex structure shall be formed over a longer period of time, being directly influenced by natality and mortality trends, including migration. Current age and sex structure of the population therefore provides a clear picture of the last growth of any population, simultaneously conditioning, to a large extent, the future changes in the population trends.

The population age is shown in the completed years of life on 30 September 2013 at 24:00, which is a Census Reference Moment.

Declaration of ethnic/national and religious affiliation and of mother tongue

Article 12 of the Law on Census of Population, Households and Dwellings in BiH in 2013 stipulates that persons are not obliged to give data on their ethnic/national affiliation and religion. Therefore, they had an option not to declare on these issues (response modality: “Does not declare”).

Одговор на ова три питања није могао остати празан и, уколико пописивач није могао добити одговор, био је дужан уписати „Непознато“.

Под категоријом „Непознато“ обухваћене су особе млађе од 15 година које су пописане у колективним становима, особе без уписаног одговора и особе код којих је на пописном обрасцу означен и неки од понуђених модалитета и уписан текстуални одговор који је различит од означеног одговора на обрасцу.

Све особе код којих је додат неки други одговор који не одговара модалитетима с обрасца и који није одговор „Непознато“, у овој публикацији представљене су категоријом „Остали“.

Брачни статус

Подаци о становништву према законском брачном статусу прикупљени су на основу изјаве лица о њиховом формално-правном брачном статусу.

Према формално-правном критеријуму, становништво старо 15 и више година разврстано је према брачном статусу у четири категорије: никад ожењен/удата, ожењен/удата, разведен/разведена и удовац/удовица.

„Никад ожењеним/удатом“ сматрају се све особе које никад нису склопиле брак према важећим законским прописима.

„Ожењеним/удатим“ сматрају се особе које су закључиле брак према важећим законским прописима и сваки брак уписан у матичну књигу вјенчаних. Уколико је особа брак склопила само у цркви или џамији, не сматра се ожењеном/удатим.

„Разведеним“ се сматрају особе чији је брак разведен правоснажном пресудом надлежног суда.

„Удовцима/удовицама“ се сматрају особе чија је брачна заједница престала смрћу једног од супружника, односно проглашењем несталог брачног супружника умрлим.

Answer to these three questions had to be entered and, if enumerators could not obtain an answer, they were obliged to enter: “Unknown”.

The “Unknown” category covered persons who live in the hospitals for permanent care of ill persons for which the data were given by legal person or custodian, then the persons younger than 15 years of age who were registered in the collective living quarters, persons without an entered answer and persons in relation to whom, some of the offered modalities and a text answer differs from the answer ticked on the form are jointly entered into the census form.

All persons in relation to whom some other answer was entered, which did not comply with the modalities offered in the form and which was not the answer “Unknown”, are shown in this publication under the category “Others”.

Marital status

Population data concerning the legal marital status were obtained based on the persons’ statements on their formal marital status.

According to formal criteria, population aged 15 and over have been grouped by marital status into four categories: never married, married, divorced and widower/widow.

“Never married” refers to persons who have never entered into marriage under the applicable legal regulations.

“Married” refers to persons who entered into marriage under the applicable legal regulations and any marriage entered into the register of marriages. If a person got married in a church or mosque only, such person shall not be considered to be married.

“Divorced” refers to persons whose marriage has been divorced by a binding judgement of a court having jurisdiction thereof.

“Widower/Widow” refers to persons whose marriage ended by the death of one of the spouses, that is, by declaring a missing spouse dead.

Фертилитет за женско становништво старо 15 и више година

На питање „Укупан број живорођене дјеце“ одговор су давале само особе женског пола старе 15 и више година, без обзира на њихов брачни статус.

Прикупљени су и подаци о мјесецу и години рођења првог, другог и најмлађег дјетета.

ОБРАЗОВАЊЕ

Писменост

Писменом се сматра особа која може с разумијевањем прочитати и написати изјаву о свом свакодневном животу.

Писменом се сматра особа која може с разумијевањем прочитати и написати изјаву о свом свакидашњем животу, у супротном особа је неписмена.

Највиша завршена школа

Подаци о највишој завршеној школи прикупљани су за лица старости 15 и више година.

Под највишом завршеном школом подразумијева се врста школе чијим је завршавањем особа стекла највиши ниво образовања и диплому или свједочанство о завршеној школи. Није се правила разлика да ли је школа завршена у редовној школи или у школи која замјењује редовну (нпр. школе за образовање одраслих), односно да ли је завршена полагањем испита у редовној школи или завршавањем неког курса за скраћено школовање (нпр. курс за скраћено завршавање основне школе итд) у склопу редовне школе.

Курсеви чијим се завршетком није стекло свједочанство редовну школу (нпр. курс за дактилографе, књиговође, фризере и сл), нису се узимали у обзир као одговори на ово питање, него се давао одговор о претходно завршеној школи из формалног система образовања. Уколико се особа школовала у иностранству, као одговор је требало навести одговарајућу школу у земљи.

Fertility of female population aged 15 and over

The question "Total number of live born children" was only answered by women aged 15 and over, regardless of their marital status.

Data on the month and year of the first, second and the youngest child were also collected.

EDUCATION

Literacy

Data on literacy were collected for persons aged 10 or more years who did not receive any kind of formal education or with incomplete primary education.

A person capable of reading with understanding and writing a statement on his/her daily routine shall be considered to be a literate person.

Highest level of educational attainment

Data on the highest level of educational attainment were collected for persons aged 15 and over.

The highest level of educational attainment implies the type of school by the completion of which a person acquired the highest level of education and a Degree or Certificate of the completed school. No difference was made between education completed at a regular school or at a school substituting the regular one (exp. school for adults), that is, whether it was completed by taking exams at a regular school or by finishing a shorten curriculum course (exp. basic school shorten curriculum course) within a regular school.

The completed courses which did not provide a regular school certificate (exp. typist, bookkeeper, hairdresser courses and similar) were not taken into account as answers to this question. Instead, the answer about the previously completed school within the formal educational system were entered. If a person was educated abroad, the answer should have referred to an equivalent school in the country.

Компјутерска писменост

Подаци о компјутерској писмености прикупљани су за лица старости 10 и више година. Лица су се могла изјаснити да знају обављати једну или више активности на рачунару (обрада текста, израда табела, коришћење е-поште и коришћење интернета) или се изјаснити да не знају обављати ниједну од понуђених активности.

Компјутерска писменост дефинише се као способност лица да обради текст, изради табеле, користи е-пошту и интернет.

Дјелимично компјутерски писменом особом сматра се особа која зна обављати бар једну од наведених активности.

Особа која не зна обављати ниједну од наведених активности сматра се компјутерски неписменом.

РАДНА СНАГА

Радно способно становништво чини становништво у радно способној доби 15 и више година (уобичајено је то становништво 15-64 година старости).

Економски активно становништво (радну снагу) чини све особе са запослењем (запослени) и лица без запослења (незапослени).

Економски неактивно становништво (неактивне особе) су особе које су без запослења и са или без активног тражења запослења, које нису биле расположиве за рад у периоду од 1. до 15. октобра 2013. године. Према статусу у неактивности неактивне особе могу бити ученици и студенти старости 15 и више година, пензионери, особе које обављају кућне послове (домаћица), особе неспособне за рад и остале економски неактивне особе. Економски неактивне особе представљају разлику између становништва старости 15 и више година и економски активног становништва.

Запослене особе су особе с навршених 15 и више година живота које су у току референтне седмице од 23. до 29. септембра 2013. године:

- радиле/обављале активност барем један сат како би стекле средства за живот (биле плаћене);

Computer literacy

Computer literacy data were collected for persons aged 10 and over. These persons could state either that they knew how to perform one or several computer activities (text processing, table creation, using e-mail and the Internet) or that they did not know how to perform any of the offered activity options.

Computer literacy shall be defined as one's ability to process a text, create a table, use e-mail and the Internet.

A person who is capable of performing at least one of the stated activities shall be considered to be a partly computer literate person.

A person who is not capable of performing any of the stated activities shall be considered to be a computer illiterate person.

LABOUR FORCE

The working age population is the working population aged 15 and over (usually, the population aged 15-64).

Economically active population (labour force) are persons in paid employment (employed persons) and unemployed persons.

Economically inactive population (inactive persons) are persons who are not in paid employment and those who actively or not actively seek for a job, who were not available for work during the period from 1 to 15 October 2013. According to inactivity status, inactive persons may be pupils and students aged 15 and over, pensioners, housekeepers, persons not fit for work and other economically inactive persons. Economically inactive persons make difference between the population aged 15 and over and economically active population.

Persons in employment are those aged 15 and over who, during the reference week from 23 to 29 September 2013:

- *worked/performed an activity for at least one hour to earn money for living (paid work);*

- или ако су биле привремено одсутне са рада (због болести, годишњег одмора, породилског одсуства итд), а имају посао на који ће се вратити и за који су плаћене као запослени, samozaposlenici или у слободним занимањима;
- или које су радиле у породичном бизнису и за то нису биле плаћене.
- or, if they were temporary absent from work (because of illness, annual leave, maternity leave, etc.), but had a job to return to and for which they were paid as persons in paid employment, self-employed persons or freelancers;
- or, who were involved in a family business for which they did not receive payment.

У складу са наведеним, у запослене особе убрјамо све запослене, послодавце, samozaposlenike, неплаћене помажуће чланове домаћинства, пољопривреднике на сопственом имању са и без запослених, ученике/студенте који, иако се образују, обављају неку активност, пензионере који и након пензионисања обављају неку активност.

Не сматрају се запосленима особе које обављају свакодневну активност за сопствено домаћинство или ако особа ради у добротворне сврхе или волонтира без примања надокнаде, осим ако није помажући члан домаћинства.

In accordance with the abovementioned, the persons in employment shall include all employees, employers, self-employed persons, unpaid supporting members of households, farmers at their own estates with or without persons in employment, pupils/students who, although in the educational process, perform some activity, pensioners who perform some activity even after retirement.

Persons performing a daily activity for their own household or persons working for charity purposes or volunteers without receiving any compensation thereof, other than supporting members of households, shall not be considered to be persons in employment.

Особе с тешкоћама према врсти потешкоће и полу

Питања о потешкоћама приликом обављања свакодневних активности код куће, на послу или у школи укључена су у садржај Пописа 2013. године с циљем да се прикупе основни подаци о особама са инвалидитетом. Ово питање постављало се свим члановима домаћинства и за једну особу могао је бити обиљежен један или више одговора.

Ради добијања што потпунијих података у садржај пописног обрасца П-1 (пописница) укључен је сет питања која се односе на шест врста проблема: вид иако носи наочаре, слух иако користи слушни апарат, ход или пењање уз степенице, памћење или концентрација, облачење и одржавање личне хигијене и комуникација (споразумијевање са другима).

Persons with disability by the type of disability and gender

The issues on functional capability of a person to perform everyday activities at home, at work or at school was included in the content of the 2013 Census for the purpose of collecting basic data on persons with disabilities. This question was posed to all members of a household and one or several answers could be ticked for one person.

In order to obtain data as comprehensive as possible, the census form P-1 included a set of questions about six types of disabilities: eyesight although wearing glasses, hearing although using a hearing aid device, walking or stair climbing, memory or concentration, dressing and maintenance of personal hygiene, and communication (conversation with other persons).

Домаћинство

Домаћинством се сматра свака породична или друга заједница особа (вишечлано домаћинство), тј. група од двије или више особа које заједно заузимају цијелу стамбену јединицу

Household

A household shall be any family or other group of persons ("multi-person household"), that is, a group of two or more persons who combine to occupy the whole or a part of a housing unit and to provide

или њен дио и обезбјеђују себи храну, а могуће и остале потрепштине за живот. Домаћинством се сматра и свака особа која живи сама („самачко домаћинство“), тј. особа која живи сама у посебној стамбеној јединици или која заузима, као станар, посебну собу (или собе) у некој стамбеној јединици, али ни са једним станаром те стамбене јединице заједнички не чини дио вишечланог домаћинства.

СТАНОВИ И ЗГРАДЕ

Зграде су трајни објекти који имају кров и спољне зидове, изграђене као самосталне употребне цјелине, које пружају заштиту од временских и других спољашњих утицаја, а намијењене су за становање, обављање неке дјелатности или за смјештај и чување животиња, робе и опреме за различите производне и услужне дјелатности.

Стан је грађевински повезана цјелина намијењена за становање, која се састоји од једне или од више соба (од 4 или више метара квадратних), са одговарајућим помоћним просторијама (кухиња, остава, предсобље, купатило, тоалет/ВЦ и сл), или без помоћних просторија и може имати један или више специјалних улаза.

Од дефиниције стана одступа се када домаћинство поред једног стана као грађевинске цјелине користи преко цијеле године још једну собу или кухињу која је грађевински одвојена од главних просторија стана (налази се у другој згради/кући, на истом плацу или у истој згради/кући, а има посебан улаз). Те просторије се пописују као саставни дио стана, а не као посебан стан.

Пописом се, по правилу, обухватају само завршени станови. Завршен стан је стан у којем су завршени сви предвиђени грађевински, инсталациони и завршни радови. Завршен стан се може налазити у згради/кући која није потпуно завршена, тј. у којој има и незавршених станова.

НАПОМЕНА: у овој публикацији приказани су податци само за станове у згради/кући, искључујући податке о осталим јединицама за становање (колективни станови, насељени пословни простори, друге јединице за становање и бескућништво).

themselves with food and possibly other essentials for living. A household shall also be any person who lives alone (“one-person household”), that is, a person who lives alone in a separate housing unit or who occupies, as a lodger, a separate room (or rooms) in a housing unit, but does not join with any of the other occupants of that housing unit to form a part of a multi-person household.

DWELLINGS AND BUILDINGS

Housing represents permanent constructions covered with roof and closed with outer walls. They are built as separate useful units that protect from weather and other external conditions, intended for dwelling, for performing a certain activity or for placing and keeping the animals, goods, equipment used in various industrial activities and services etc.

Dwelling is any construction unit intended for dwelling purposes, consisting of one or more rooms with adequate auxiliary spaces (such as kitchen, bathroom, lobby, pantry etc.) or without auxiliary spaces and with one or more separate entrances.

The dwelling definition shall be deviated from where a household, apart from one dwelling as a construction unit, also uses longer than a year one more room or a kitchen which is structurally separated from the main dwelling premises (being in another building/house, at the same plot or in the same building/house, having a separate entrance). These premises are enumerated as an integral part of the dwelling, not as a separate dwelling.

As a rule, a census shall only include completed dwellings. A completed dwelling is a dwelling in which all designed construction, installation and finishing works have been completed. A completed dwelling may be located in a building/house which is not entirely finished, that is, in the one in which there are uncompleted dwellings.

NOTE: *This publication presents the data on dwelling units in the buildings/houses only. Data on other dwelling units (collective living (institutional) quarters, inhabited office premises, other housing units and homelessness) are excluded from this publication.*

Коришћење стана

Само за становање је настањен стан који се преко цијеле године користи за становање једног или више домаћинстава, без обзира на то по којој основи домаћинство користи стан.

За становање и обављање дјелатности је настањен стан који одговара дефиницији стана, а у дијелу стана у којем станује једно или више домаћинстава, обавља се и нека дјелатност (нпр. кројачка, фризерска или обућарска дјелатност, издавање собе туристима, адвокатска канцеларија, атеље, зубна ординација, представништво неке фирме и сл).

Само за обављање дјелатности је стан који није грађевински преправљен (адаптиран) у пословне просторије и у којем нико не станује, већ се у потпуности користи за обављање неке дјелатности.

За одмор и рекреацију је привремено настањен стан који у свему одговара дефиницији стана, а користи се повремено или неколико мјесеци у години искључиво за одмор и рекреацију.

За коришћење у вријеме сезонских радова у пољопривреди је привремено настањен, а који у свему одговара дефиницији стана и користи се само у вријеме пољопривредних радова (чобанска и виноградарска кућа и сл).

Други стан који домаћинство користи и који се налази у истом објекту је привремено настањен, а који користи домаћинство на истој адреси.

Стан који се користи од стране привремено присутног лица је привремени стан, тј. лица која су у мјесту Пописа привремено присутне (студенти, радници и сл).

Празан стан:

У ову категорију су укључени и сви станови за које пописивач није пронашао кућанство на датој адреси након три обиласка, а од сусједа је сазнао да нетко заиста живи у том стану.

Кориштење стана у свим случајевима је третирано као да је ријеч о празном стану.

Празан стан је ненастањен (празан) због тога што је: нов и још неусељен (иако је допуштено усељавање); испражњен ради пресељења, адаптације, поправке и сл; стан чији власник

Utilisation of a dwelling

For habitation only means an occupied dwelling used throughout a year for habitation of one or more households, regardless of the ground on which the household utilises a dwelling.

For habitation and performance of business activities means an occupied dwelling complying with the dwelling definition, while in a part of the dwelling occupied by one or more households, some business activity is also performed (exp. dressmaking, hairdressing or shoemaking activities, rooms rented to tourists, law-firm, art studio, dental office, a company's representation office, and similar).

For performing business activities only means a dwelling which has not been structurally converted (renovated) into the business premises and in which nobody resides, instead, it is entirely used for performance of a business activity.

For rest and recreation means a temporarily occupied dwelling which entirely complies with the dwelling definition, and which is occasionally or for several months in a year, solely used for rest and recreation.

For utilisation during seasonal agricultural works it is temporarily occupied, and it entirely complies with the dwelling definition and is utilised only at the time of agricultural works (shepherd and wine house, and similar).

Another dwelling used by the household and located in the same building is temporarily occupied and used by the household at the same address.

A dwelling used by a temporarily present person is a temporary dwelling, that is a dwelling of a person temporarily present at the place of enumeration (students, workers, and similar).

Uninhabited (vacant) dwelling:

This category covers all dwellings for which the enumerator did not find household at particular address after three visits, but was informed by the neighbours that someone really lives in that dwelling.

In these cases it was considered as uninhabited (vacant) dwelling.

Uninhabited (vacant) dwelling for being: new and not yet inhabited (regardless of permitted inhabitation); vacant due to moving out, reconstruction, rehabilitation and similar; a dwelling the owner of which resides in

живи у другом стану или у другом мјесту, а овај стан још не користи нити га издаје (нпр. стан је купљен за дјецу која тек требају доћи у то мјесто на школовање и сл); напуштен стан (пописују се само ако су грађевински исправни или се с релативно малим поправкама могу оспособити за кориснике).

Укупна корисна површина стана је збир површина соба, кухиње, купатила, тоалета/ВЦ-а, оставе, ходника и осталих помоћних просторија у саставу стана, укључујући једним дијелом површину лође (75% укупне површине), покривених тераса (50% укупне површине), балкона и отворених тераса (25% укупне површине). У површину стана укључена је и површина собе или кухиње која је грађевински одвојена од главних просторија стана (налазе се у истој згради/кући или у другој згради/кући на истој адреси, али имају одвојен улаз, а коју једно домаћинство користи преко цијеле године). У површину стана укључује се, такође, површина собе (унутар стана) која се користи за обављање пословне дјелатности (нпр. за кројачку радионицу, адвокатску канцеларију и сл).

Соба је просторија намијењена становању која је од других просторија у стану одвојена сталним зидовима, висине најмање два метра, има директну дневну свјетлост, а површина пода износи најмање 4 m², односно широка је најмање 2 метра, тако да се у њу може смјестити лежај за одрасло лице. Директним дневним свјетлом сматра се свјетло које се добија кроз прозор на самој просторији, а долази са отвореног простора (улице или дворишта), терасе или свјетларника.

Просторије које не испуњавају овај услов као и кухиња и друге помоћне просторије нису урачунате у број соба, али је њихова површина урачуната у површину стана. Кухиње се не рачунају у број соба, међутим, ако стан има само једну просторију у којој се спава, борави и кува, та се просторија пописује као соба, а не као кухиња, тј. сматра се да такав стан нема кухиње.

another dwelling or place, while this dwelling has neither been used nor rented (exp. the dwelling was bought for children who are yet to come to that place for education, and similar); abandoned dwellings (enumerated only if structurally appropriate or if only require minor repairs to become appropriate for use).

Total usable area of a dwelling is a sum of areas of rooms, kitchen, bathroom, toilet/W.C., pantry, lobby and other auxiliary premises in the dwelling, including a part of the loggia (75% of total area), covered terraces (50% of total area), balconies and open terraces (25% of total area). The dwelling area includes the area of a room or kitchen built separately from the main dwelling premises (built in the same building/house or another building/house at the same address, but with a separate entrance, and used by one household throughout a year). The dwelling area also includes the area of a room (within the dwelling) which is used for performance of business activities (exp. dressmaking, law firm and similar).

A room is a premise intended for habitation which is separated from other premises in the dwelling by permanent walls, which is at least 2 m high, has a direct daylight, and has a floor surface of at least 4 m² and which is at least 2 m wide, so that a bed for an adult person can be situated into it. Direct daylight shall be the light coming through the room window from an open space (street or yard), terrace or skylight.

Premises that did not fulfill this condition, as well as the kitchen and other utility rooms, were not added to the number of rooms, but their floor area was added to the floor surface of the dwelling. Kitchens are not added to the number of rooms, however, if a dwelling has only one premise used for sleeping, staying and cooking, such premise shall be enumerated as a room, not a kitchen, that is, it shall be considered that such a dwelling does not have a kitchen.

ПОЉОПРИВРЕДА

Домаћинства која обављају пољопривредну активност

Подаци о домаћинствима која обављају пољопривредну активност добијени су из спроведеног Пописа становништва, домаћинстава и станова у БиХ од 1. до 15. октобра 2013. године, на основу питања из области пољопривреде која се односе на коришћење/обраду пољопривредног земљишта за пољопривредну производњу и узгој стоке.

Подаци о броју домаћинстава која обављају пољопривредну активност односе се на вишечлана и самачка домаћинства, док су искључени подаци о броју тзв. колективних домаћинстава која обављају пољопривредну активност (установе за трајно збрињавање дјеце и одраслих, манастири-самостани, домови за пензионере и др).

Домаћинство може обављати пољопривредну активност у општини Пописа или у другој општини на територији Босне и Херцеговине, међутим подаци који су дати у овом саопштењу односе се на општину у којој је уобичајено мјесто становања носиоца домаћинства.

Домаћинство које обавља пољопривредну активност представља домаћинство које је дало одговор у Попису становништва, домаћинстава и станова у БиХ 2013. године да је:

- у последњих 12 мјесеци користило/обрађивало пољопривредно земљиште за пољопривредну производњу на територији Босне и Херцеговине: оранице и баште/вртове, воћњаке, винограде, расаднике и остале сталне засаде (врбици, засади новогодишњих јелки за комерцијалне сврхе и сл), ливаде и пашњаке;
- или на дан Пописа узгајало стоку, живину или пчеле, укључујући узгој рибе и гљива.

Домаћинства која обављају пољопривредну активност и продају производе на тржишту су домаћинства која су повремено или стално продавала сопствене/властите пољопривредне производе на тржишту (зелена пијаца, откуп, властите продавнице или на имању).

AGRICULTURE

Households performing agricultural activities

Data on households performing the agricultural activities are obtained from the Census of population, households and dwellings in BiH conducted from 1 to 15 October 2013, based on the agriculture-related questions concerning the use/cultivation of arable land for agricultural production and cattle-breeding.

Data on the number of households performing the agricultural activities pertain to multi-person and one-person households, while data on the so-called collective households performing the agricultural activities (institutions for permanent care for children and adults, monasteries, retirement homes, etc.) are excluded.

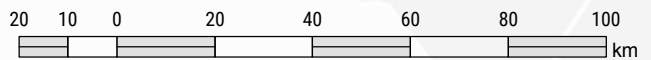
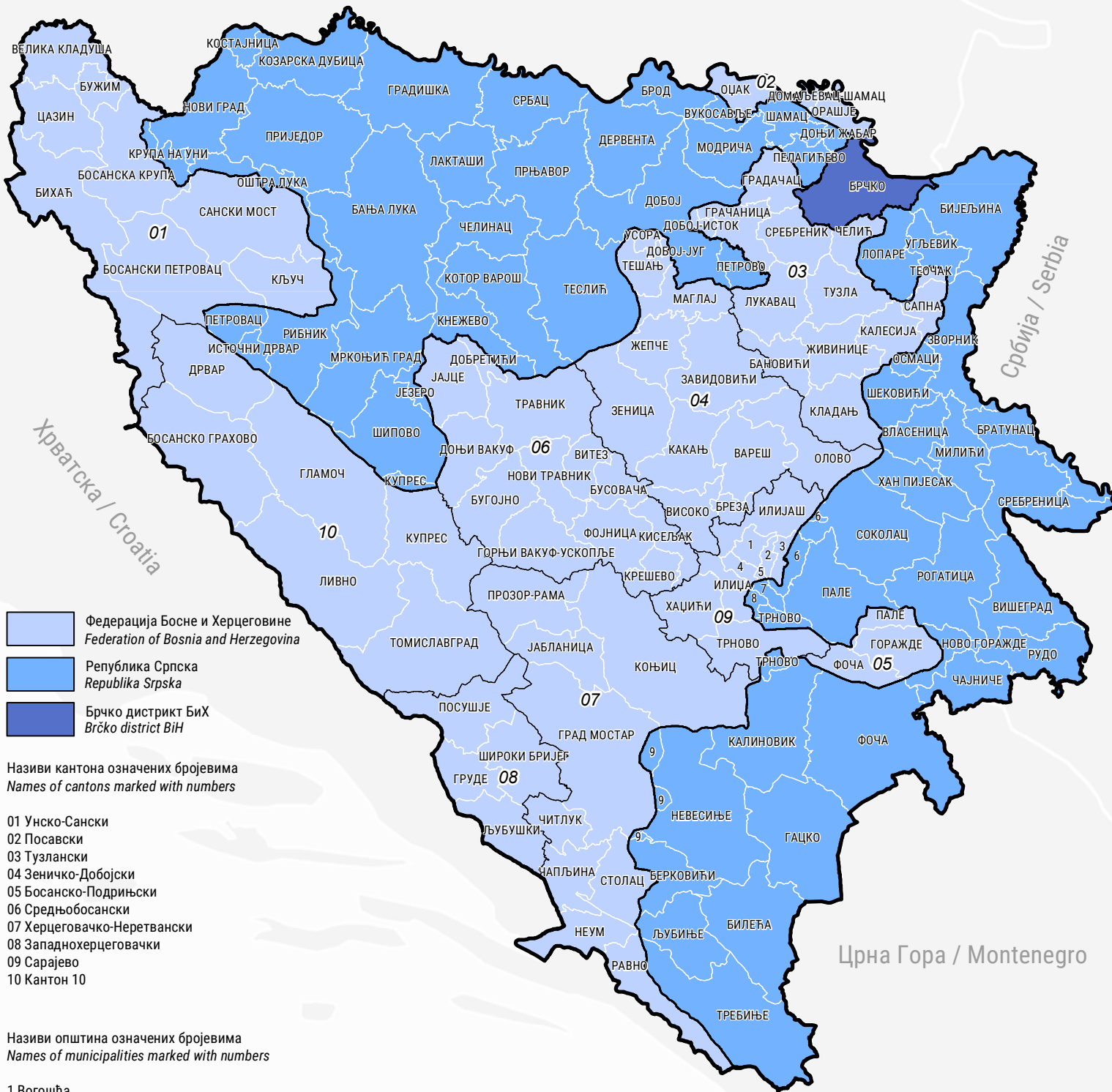
A household may perform the agricultural activities in the municipality of enumeration or in another municipality on the territory of Bosnia and Herzegovina. However, data provided in this release pertain to the municipality of usual residence of the head of a household.

A household performing the agricultural activities is the one that, in the Census of population, households and dwellings in BiH 2013 answered that:

- *in the last 12 months, it used/cultivated arable land for agricultural production on the territory of Bosnia and Herzegovina: plough-fields and gardens, orchards, vineyards, plant-nurseries and other perennial plants (willows, Christmas-tree plantations for commercial purposes, and similar), meadows and pastures;*
- *or, on the date of enumeration, it was involved in cattle-breeding, poultry farming or bee-keeping, including fish-farming and mushroom-growing.*

Households performing agricultural activities and selling the products on the market are those that temporarily or permanently were selling their own agricultural products on the market (green market, purchasing, own shops or at the estate).

АДМИНИСТРАТИВНА КАРТА БОСНЕ И ХЕРЦЕГОВИНЕ
ADMINISTRATIVE MAP OF BOSNIA AND HERZEGOVINA



1.1. СТАНОВНИШТВО ПРЕМА ПОЈЕДИНАЧНИМ ГОДИНАМА СТАРОСТИ И ПОЛУ, ниво БиХ, Ф БиХ, РС и БД
POPULATION BY AGE AND SEX, Level BiH, F BiH, RS and BD

Старост	Босна и Херцеговина			Федерација БиХ			Република Српска			Брчко Дистрикт БиХ		
	Укупно	Мушки	Женски	Укупно	Мушки	Женски	Укупно	Мушки	Женски	Укупно	Мушки	Женски
Age	Bosnia and Herzegovina			Federation of BiH			Republika Srpska			Brčko District		
	Total	Male	Female	Total	Male	Female	Total	Male	Female	Total	Male	Female
0	32.986	16.903	16.083	21.718	11.137	10.581	10.429	5.330	5.099	839	436	403
1	34.294	17.554	16.740	22.690	11.702	10.988	10.772	5.435	5.337	832	417	415
2	34.389	17.702	16.687	22.691	11.635	11.056	10.843	5.617	5.226	855	450	405
3	35.874	18.414	17.460	23.664	12.190	11.474	11.419	5.812	5.607	791	412	379
4	36.521	18.869	17.652	24.080	12.353	11.727	11.593	6.053	5.540	848	463	385
5	36.166	18.628	17.538	23.892	12.274	11.618	11.423	5.889	5.534	851	465	386
6	34.919	17.919	17.000	22.901	11.829	11.072	11.101	5.619	5.482	917	471	446
7	34.943	17.840	17.103	22.965	11.750	11.215	11.156	5.667	5.489	822	423	399
8	35.451	18.233	17.218	23.147	11.870	11.277	11.439	5.903	5.536	865	460	405
9	35.501	18.261	17.240	23.147	11.910	11.237	11.497	5.935	5.562	857	416	441
10	36.453	18.852	17.601	23.884	12.366	11.518	11.647	6.009	5.638	922	477	445
11	36.775	18.927	17.848	24.043	12.362	11.681	11.856	6.093	5.763	876	472	404
12	38.596	19.792	18.804	24.989	12.787	12.202	12.663	6.516	6.147	944	489	455
13	39.456	20.142	19.314	25.785	13.148	12.637	12.738	6.505	6.233	933	489	444
14	41.395	20.940	20.455	27.352	13.830	13.522	13.114	6.626	6.488	929	484	445
15	45.564	23.451	22.113	30.464	15.585	14.879	14.028	7.306	6.722	1.072	560	512
16	52.015	26.860	25.155	35.091	18.159	16.932	15.755	8.099	7.656	1.169	602	567
17	51.403	26.386	25.017	35.286	18.218	17.068	15.004	7.621	7.383	1.113	547	566
18	50.311	25.720	24.591	33.903	17.312	16.591	15.395	7.885	7.510	1.013	523	490
19	43.449	22.483	20.966	27.137	14.024	13.113	15.356	7.972	7.384	956	487	469
20	38.825	20.046	18.779	25.325	13.053	12.272	12.674	6.576	6.098	826	417	409
21	44.354	22.471	21.883	29.600	14.849	14.751	13.765	7.089	6.676	989	533	456
22	48.403	24.919	23.484	32.119	16.459	15.660	15.228	7.914	7.314	1.056	546	510
23	48.196	24.879	23.317	31.990	16.474	15.516	15.159	7.872	7.287	1.047	533	514
24	48.278	24.568	23.710	31.868	16.268	15.600	15.392	7.801	7.591	1.018	499	519
25	50.133	25.613	24.520	32.919	16.801	16.118	16.111	8.267	7.844	1.103	545	558
26	49.678	25.705	23.973	32.539	16.894	15.645	16.026	8.234	7.792	1.113	577	536
27	49.795	25.385	24.410	32.484	16.638	15.846	16.257	8.197	8.060	1.054	550	504
28	50.446	25.978	24.468	32.610	16.721	15.889	16.601	8.623	7.978	1.235	634	601
29	52.266	26.567	25.699	33.651	17.065	16.586	17.391	8.900	8.491	1.224	602	622
30	50.734	25.918	24.816	32.390	16.504	15.886	17.114	8.788	8.326	1.230	626	604
31	50.911	26.042	24.869	32.319	16.570	15.749	17.339	8.854	8.485	1.253	618	635
32	50.977	25.977	25.000	32.749	16.694	16.055	17.074	8.715	8.359	1.154	568	586
33	50.333	25.484	24.849	31.974	16.163	15.811	17.163	8.746	8.417	1.196	575	621

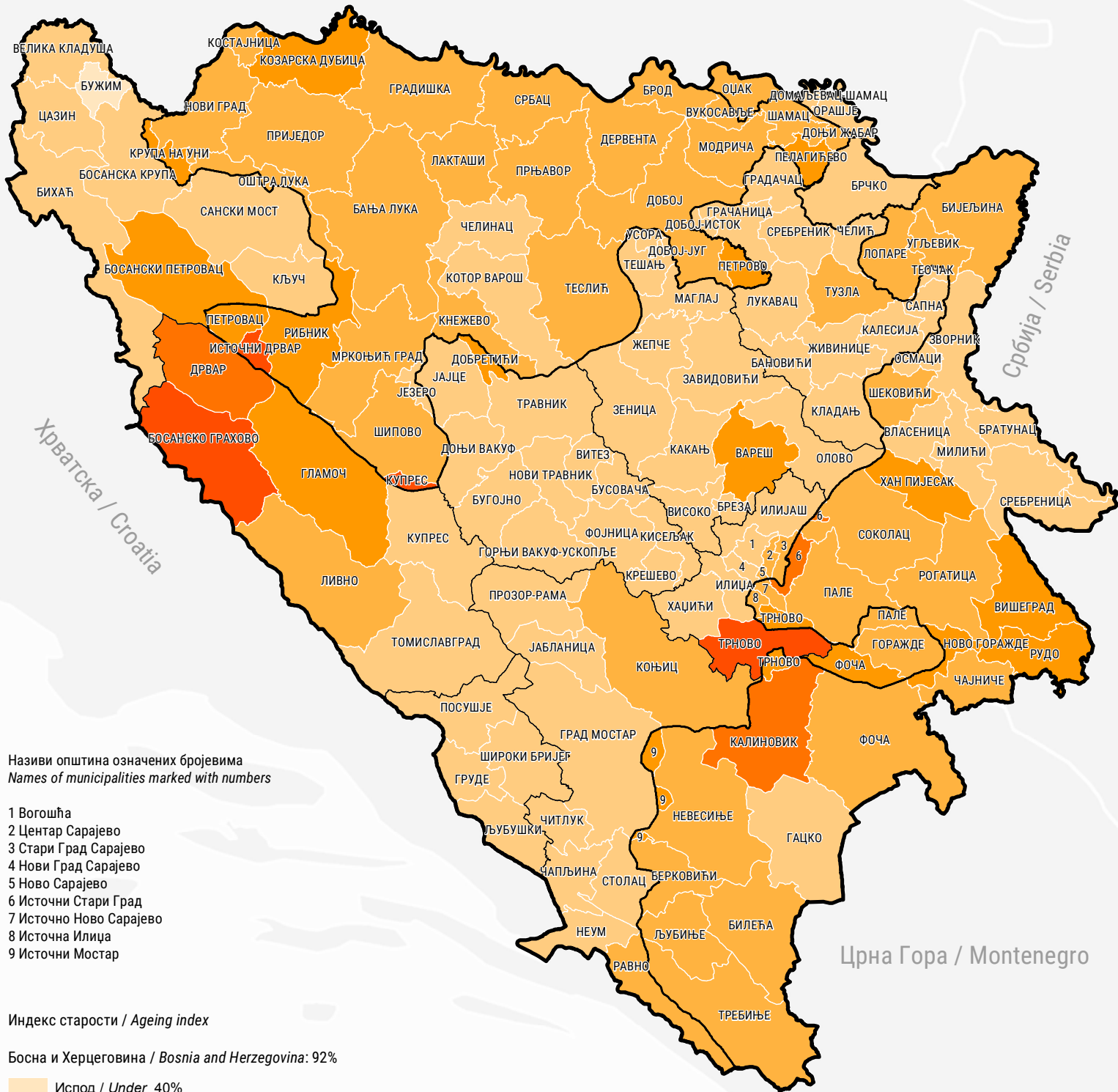
наставак/continued

Старост	Босна и Херцеговина			Федерација БиХ			Република Српска			Брчко Дистрикт БиХ		
	Укупно	Мушки	Женски	Укупно	Мушки	Женски	Укупно	Мушки	Женски	Укупно	Мушки	Женски
Age	Bosnia and Herzegovina			Federation of BiH			Republika Srpska			Brčko District		
	Total	Male	Female	Total	Male	Female	Total	Male	Female	Total	Male	Female
34	49.678	25.172	24.506	31.556	16.001	15.555	16.964	8.644	8.320	1.158	527	631
35	49.788	25.311	24.477	31.528	15.902	15.626	17.055	8.818	8.237	1.205	591	614
36	49.919	25.257	24.662	31.538	15.826	15.712	17.205	8.821	8.384	1.176	610	566
37	51.327	25.960	25.367	32.341	16.187	16.154	17.747	9.154	8.593	1.239	619	620
38	49.496	25.048	24.448	31.321	15.675	15.646	16.968	8.748	8.220	1.207	625	582
39	48.736	24.569	24.167	30.987	15.349	15.638	16.470	8.540	7.930	1.279	680	599
40	48.218	24.243	23.975	30.584	15.127	15.457	16.378	8.485	7.893	1.256	631	625
41	49.740	25.114	24.626	31.771	15.825	15.946	16.692	8.652	8.040	1.277	637	640
42	48.136	24.288	23.848	31.017	15.475	15.542	15.959	8.241	7.718	1.160	572	588
43	46.015	23.137	22.878	29.652	14.747	14.905	15.159	7.740	7.419	1.204	650	554
44	49.029	24.813	24.216	31.806	15.948	15.858	15.975	8.229	7.746	1.248	636	612
45	49.671	24.860	24.811	32.017	15.855	16.162	16.366	8.297	8.069	1.288	708	580
46	51.673	25.923	25.750	33.018	16.405	16.613	17.354	8.826	8.528	1.301	692	609
47	52.770	26.306	26.464	33.813	16.673	17.140	17.644	8.964	8.680	1.313	669	644
48	53.700	26.622	27.078	34.178	16.805	17.373	18.118	9.100	9.018	1.404	717	687
49	53.114	26.376	26.738	34.083	16.856	17.227	17.764	8.870	8.894	1.267	650	617
50	53.786	26.608	27.178	34.340	16.932	17.408	18.129	8.995	9.134	1.317	681	636
51	56.129	27.608	28.521	35.525	17.349	18.176	19.279	9.574	9.705	1.325	685	640
52	55.588	27.483	28.105	35.006	17.203	17.803	19.220	9.575	9.645	1.362	705	657
53	55.076	26.932	28.144	34.518	16.748	17.770	19.247	9.548	9.699	1.311	636	675
54	55.996	27.522	28.474	34.607	17.071	17.536	20.131	9.833	10.298	1.258	618	640
55	52.589	25.408	27.181	32.581	15.630	16.951	18.809	9.160	9.649	1.199	618	581
56	50.347	24.635	25.712	30.906	15.129	15.777	18.331	8.931	9.400	1.110	575	535
57	51.932	25.307	26.625	31.264	15.231	16.033	19.518	9.518	10.000	1.150	558	592
58	52.746	25.459	27.287	31.461	15.090	16.371	20.118	9.803	10.315	1.167	566	601
59	50.923	24.767	26.156	29.877	14.488	15.389	19.897	9.734	10.163	1.149	545	604
60	50.837	24.264	26.573	29.631	14.056	15.575	20.106	9.704	10.402	1.100	504	596
61	46.677	22.001	24.676	26.762	12.507	14.255	18.842	8.999	9.843	1.073	495	578
62	42.331	19.976	22.355	24.438	11.394	13.044	16.910	8.098	8.812	983	484	499
63	42.570	19.791	22.779	24.535	11.285	13.250	16.983	8.022	8.961	1.052	484	568
64	40.836	18.938	21.898	23.247	10.657	12.590	16.649	7.849	8.800	940	432	508
65	35.793	16.093	19.700	20.490	9.092	11.398	14.404	6.607	7.797	899	394	505
66	37.788	17.233	20.555	21.656	9.797	11.859	15.233	7.031	8.202	899	405	494
67	29.180	13.168	16.012	16.531	7.429	9.102	11.899	5.391	6.508	750	348	402
68	25.744	11.390	14.354	15.234	6.681	8.553	9.855	4.414	5.441	655	295	360
69	25.064	11.182	13.882	14.480	6.439	8.041	9.879	4.439	5.440	705	304	401
70	25.058	10.708	14.350	14.562	6.237	8.325	9.798	4.144	5.654	698	327	371

наставак/continued

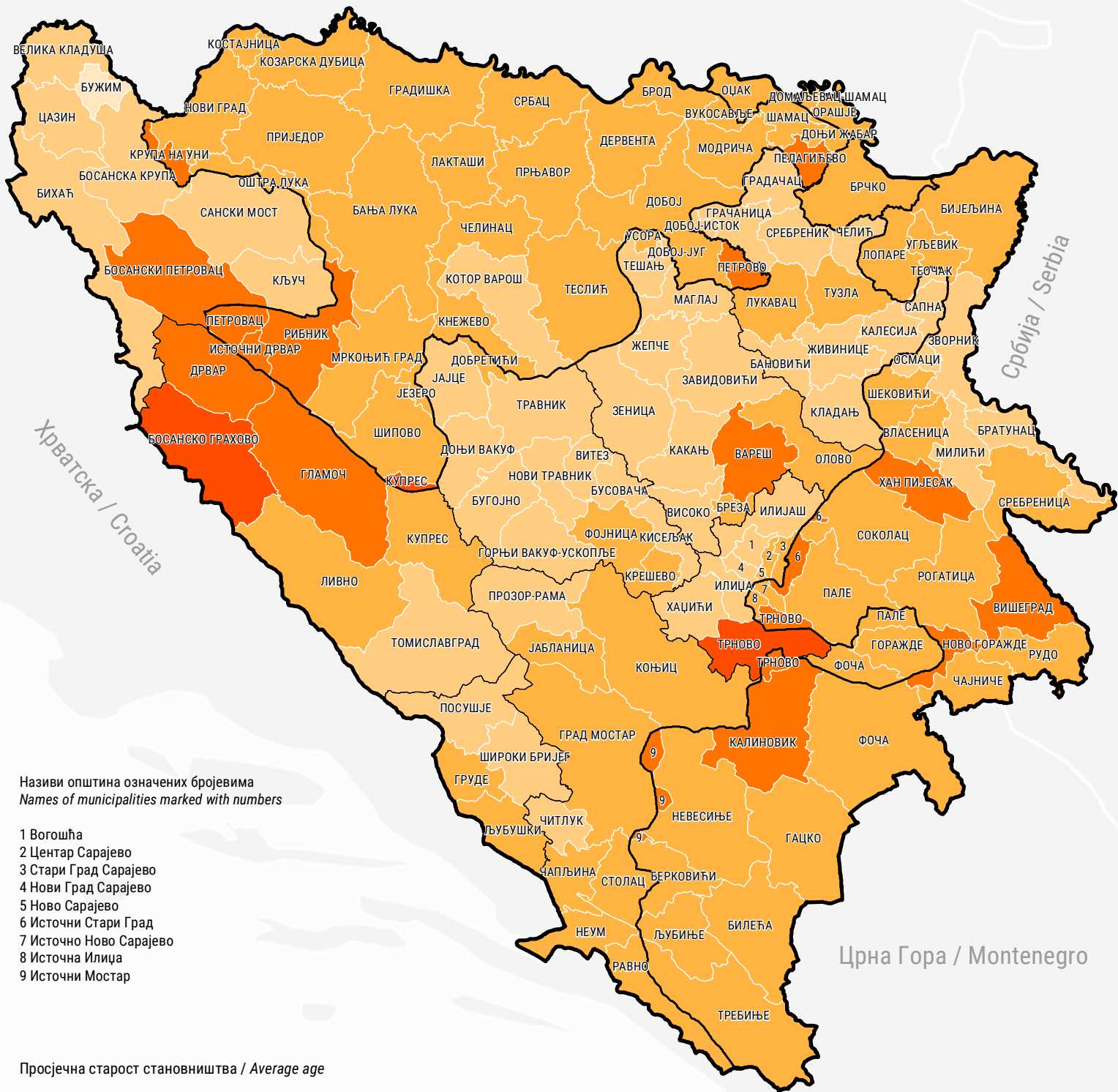
Старост	Босна и Херцеговина			Федерација БиХ			Република Српска			Брчко Дистрикт БиХ		
	Укупно	Мушки	Женски	Укупно	Мушки	Женски	Укупно	Мушки	Женски	Укупно	Мушки	Женски
Age	Bosnia and Herzegovina			Federation of BiH			Republika Srpska			Brčko District		
	Total	Male	Female	Total	Male	Female	Total	Male	Female	Total	Male	Female
71	26.990	11.682	15.308	16.128	6.969	9.159	10.268	4.446	5.822	594	267	327
72	29.327	12.526	16.801	16.725	7.080	9.645	11.904	5.149	6.755	698	297	401
73	30.776	13.023	17.753	17.668	7.467	10.201	12.421	5.273	7.148	687	283	404
74	28.304	11.915	16.389	15.940	6.692	9.248	11.682	4.938	6.744	682	285	397
75	27.309	11.246	16.063	15.320	6.253	9.067	11.369	4.752	6.617	620	241	379
76	25.413	10.531	14.882	14.194	5.904	8.290	10.585	4.366	6.219	634	261	373
77	23.950	9.642	14.308	13.342	5.463	7.879	10.014	3.935	6.079	594	244	350
78	21.232	8.361	12.871	11.991	4.769	7.222	8.706	3.377	5.329	535	215	320
79	19.363	7.623	11.740	10.766	4.306	6.460	8.117	3.135	4.982	480	182	298
80	16.231	6.198	10.033	9.117	3.486	5.631	6.749	2.568	4.181	365	144	221
81	14.741	5.674	9.067	8.359	3.255	5.104	6.055	2.288	3.767	327	131	196
82	12.059	4.618	7.441	6.844	2.677	4.167	4.955	1.859	3.096	260	82	178
83	10.999	4.065	6.934	6.095	2.263	3.832	4.658	1.713	2.945	246	89	157
84	8.606	3.214	5.392	4.812	1.812	3.000	3.592	1.335	2.257	202	67	135
85+	28.069	9.052	19.017	15.692	4.902	10.790	11.771	3.927	7.844	606	223	383
	3.531.159	1.732.270	1.798.889	2.219.220	1.087.993	1.131.227	1.228.423	603.027	625.396	83.516	41.250	42.266

ИНДЕКС СТАРОСТИ, ПО ОПШТИНАМА, 2013.
AGEING INDEX, BY MUNICIPALITIES, 2013.



Индекс старости представља однос старог (60 година и више) и младог (0-19 година) становништва.
 The ageing index of population is taken to be the ratio of old (aged 60 and over) to young population (aged 0-19).

ПРОСЈЕЧНА СТАРОСТ СТАНОВНИШТВА, ПО ОПШТИНАМА, 2013.
AVERAGE AGE, BY MUNICIPALITIES, 2013.



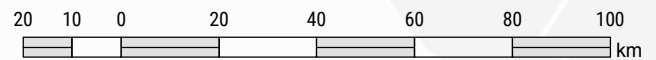
Називи општина означени бројевима
 Names of municipalities marked with numbers

- 1 Вођошћа
- 2 Центар Сарајево
- 3 Стари Град Сарајево
- 4 Нови Град Сарајево
- 5 Ново Сарајево
- 6 Источни Стари Град
- 7 Источно Ново Сарајево
- 8 Источна Илиџа
- 9 Источни Мостар

Просјечна старост становништва / Average age

Босна и Херцеговина / Bosnia and Herzegovina: 39,5

- Манје од 35 година / Below 35 years
- 35 - 39
- 40 - 44
- 45 - 49
- 50 и више година / 50 and over



2.1. СТАНОВНИШТВО ПРЕМА СТАРОСТИ ПО ПЕТОГОДИШТИМА И ПОЛУ, НИВО БиХ, Ф БиХ, РС И БД
POPULATION BY FIVE-YEAR AGE GROUPS AND SEX, Level BiH, F BiH, RS and BD

Територија	Пол	Укупно	Старост								
			0-4	5-9	10-14	15-19	20-24	25-29	30-34	35-39	40-44
Area	Sex	Total	Age								
БиХ	Ук./Tot.	3.531.159	174.064	176.980	192.675	242.742	228.056	252.318	252.633	249.266	241.138
	М/М	1.732.270	89.442	90.881	98.653	124.900	116.883	129.248	128.593	126.145	121.595
	Ж/Ф	1.798.889	84.622	86.099	94.022	117.842	111.173	123.070	124.040	123.121	119.543
Ф БиХ	Ук./Tot.	2.219.220	114.843	116.052	126.053	161.881	150.902	164.203	160.988	157.715	154.830
	М/М	1.087.993	59.017	59.633	64.493	83.298	77.103	84.119	81.932	78.939	77.122
	Ж/Ф	1.131.227	55.826	56.419	61.560	78.583	73.799	80.084	79.056	78.776	77.708
РС	Ук./Tot.	1.228.423	55.056	56.616	62.018	75.538	72.218	82.386	85.654	85.445	80.163
	М/М	603.027	28.247	29.013	31.749	38.883	37.252	42.221	43.747	44.081	41.347
	Ж/Ф	625.396	26.809	27.603	30.269	36.655	34.966	40.165	41.907	41.364	38.816
БД БиХ	Ук./Tot.	83.516	4.165	4.312	4.604	5.323	4.936	5.729	5.991	6.106	6.145
	М/М	41.250	2.178	2.235	2.411	2.719	2.528	2.908	2.914	3.125	3.126
	Ж/Ф	42.266	1.987	2.077	2.193	2.604	2.408	2.821	3.077	2.981	3.019

2.2. СТАНОВНИШТВО ПРЕМА СТАРОСТИ ПО ПЕТОГОДИШТИМА И ПОЛУ, НИВО КАНТОНА Ф БиХ
POPULATION BY FIVE-YEAR AGE GROUPS AND SEX, Canton Level in FBiH

Кантон	Пол	Укупно	Старост								
			0-4	5-9	10-14	15-19	20-24	25-29	30-34	35-39	40-44
Canton	Sex	Total	Age								
УСК	Ук./Tot.	273.261	14.805	15.777	17.450	21.328	19.541	20.912	20.676	21.564	20.687
	М/М	135.304	7.629	8.062	8.902	11.007	10.030	10.851	10.676	10.867	10.236
	Ж/Ф	137.957	7.176	7.715	8.548	10.321	9.511	10.061	10.000	10.697	10.451
ПК	Ук./Tot.	43.453	1.582	1.987	2.466	3.016	2.841	2.823	2.680	3.058	3.579
	М/М	21.805	802	1.024	1.323	1.560	1.509	1.473	1.369	1.544	1.877
	Ж/Ф	21.648	780	963	1.143	1.456	1.332	1.350	1.311	1.514	1.702
ТК	Ук./Tot.	445.028	23.047	22.730	24.027	32.263	31.620	33.046	31.480	31.195	31.469
	М/М	217.388	11.848	11.715	12.290	16.556	16.209	16.947	15.950	15.374	15.535
	Ж/Ф	227.640	11.199	11.015	11.737	15.707	15.411	16.099	15.530	15.821	15.934
ЗДК	Ук./Tot.	364.433	19.906	19.610	20.927	27.674	25.340	27.092	26.050	25.766	25.290
	М/М	180.780	10.265	10.010	10.668	14.352	12.872	13.981	13.592	13.134	12.655
	Ж/Ф	183.653	9.641	9.600	10.259	13.322	12.468	13.111	12.458	12.632	12.635
БПК	Ук./Tot.	23.734	1.098	958	1.230	1.738	1.437	1.602	1.623	1.455	1.403
	М/М	11.617	581	520	635	897	749	839	843	738	700
	Ж/Ф	12.117	517	438	595	841	688	763	780	717	703

Територија	Пол	Старост									Просјечна старост
		45-49	50-54	55-59	60-64	65-69	70-74	75-79	80-84	85+	
Area	Sex	Age									Average Age
БиХ	Ук./Tot.	260.928	276.575	258.537	223.251	153.569	140.455	117.267	62.636	28.069	39,51
	М/М	130.087	136.153	125.576	104.970	69.066	59.854	47.403	23.769	9.052	38,24
	Ж/Ф	130.841	140.422	132.961	118.281	84.503	80.601	69.864	38.867	19.017	40,73
Ф БиХ	Ук./Tot.	167.109	173.996	156.089	128.613	88.391	81.023	65.613	35.227	15.692	38,47
	М/М	82.594	85.303	75.568	59.899	39.438	34.445	26.695	13.493	4.902	37,23
	Ж/Ф	84.515	88.693	80.521	68.714	48.953	46.578	38.918	21.734	10.790	39,65
РС	Ук./Tot.	87.246	96.006	96.673	89.490	61.270	56.073	48.791	26.009	11.771	41,37
	М/М	44.057	47.525	47.146	42.672	27.882	23.950	19.565	9.763	3.927	40,03
	Ж/Ф	43.189	48.481	49.527	46.818	33.388	32.123	29.226	16.246	7.844	42,67
БД БиХ	Ук./Tot.	6.573	6.573	5.775	5.148	3.908	3.359	2.863	1.400	606	39,67
	М/М	3.436	3.325	2.862	2.399	1.746	1.459	1.143	513	223	38,45
	Ж/Ф	3.137	3.248	2.913	2.749	2.162	1.900	1.720	887	383	40,85

Кантон	Пол	Укупно	Старост									Просјечна старост
			45-49	50-54	55-59	60-64	65-69	70-74	75-79	80-84	85+	
Canton	Sex	Total	Age									Average Age
УСК	Ук./Tot.	20.687	20.701	20.224	16.989	13.344	9.626	8.824	6.527	3.067	1.219	36,55
	М/М	10.236	10.261	9.978	8.241	6.329	4.351	3.767	2.604	1.126	387	35,49
	Ж/Ф	10.451	10.440	10.246	8.748	7.015	5.275	5.057	3.923	1.941	832	37,59
ПК	Ук./Tot.	3.579	4.072	3.535	2.797	2.498	2.138	1.934	1.486	716	245	40,34
	М/М	1.877	2.195	1.868	1.443	1.178	965	832	535	250	58	39,02
	Ж/Ф	1.702	1.877	1.667	1.354	1.320	1.173	1.102	951	466	187	41,66
ТК	Ук./Tot.	31.469	34.576	37.032	31.967	26.735	18.379	15.237	11.738	6.071	2.416	38,38
	М/М	15.535	16.715	17.905	15.310	12.416	8.194	6.519	4.763	2.345	797	37,18
	Ж/Ф	15.934	17.861	19.127	16.657	14.319	10.185	8.718	6.975	3.726	1.619	39,52
ЗДК	Ук./Tot.	25.290	27.980	29.498	26.069	21.251	14.217	12.208	9.237	4.593	1.725	37,74
	М/М	12.655	13.872	14.553	12.699	10.075	6.460	5.267	3.869	1.851	605	36,76
	Ж/Ф	12.635	14.108	14.945	13.370	11.176	7.757	6.941	5.368	2.742	1.120	38,70
БПК	Ук./Tot.	1.403	1.706	1.914	2.028	1.677	1.071	1.042	1.021	511	220	41,23
	М/М	700	838	939	969	752	446	443	429	225	74	39,62
	Ж/Ф	703	868	975	1.059	925	625	599	592	286	146	42,78

наставак/continued

Кантон	Пол	Укупно	Старост								
			0-4	5-9	10-14	15-19	20-24	25-29	30-34	35-39	40-44
Canton	Sex	Total	Age								
СБК	Ук./Tot.	254.686	12.979	14.291	15.930	19.819	17.764	19.067	18.487	18.371	18.285
	М/М	127.266	6.724	7.358	8.167	10.172	9.168	10.118	9.717	9.480	9.424
	Ж/Ф	127.420	6.255	6.933	7.763	9.647	8.596	8.949	8.770	8.891	8.861
ХНК	Ук./Tot.	222.007	10.717	10.866	12.576	16.497	14.626	15.752	15.188	14.551	14.619
	М/М	109.018	5.448	5.571	6.370	8.565	7.456	8.141	7.856	7.391	7.436
	Ж/Ф	112.989	5.269	5.295	6.206	7.932	7.170	7.611	7.332	7.160	7.183
ЗХК	Ук./Tot.	94.898	5.017	5.519	6.316	7.379	6.886	6.575	5.795	6.013	6.517
	М/М	47.311	2.595	2.863	3.176	3.779	3.491	3.340	2.920	2.989	3.316
	Ж/Ф	47.587	2.422	2.656	3.140	3.600	3.395	3.235	2.875	3.024	3.201
КС	Ук./Tot.	413.593	22.280	20.434	20.546	26.388	25.484	31.933	33.628	30.097	26.828
	М/М	195.161	11.376	10.480	10.607	13.496	12.845	15.536	16.189	14.472	12.745
	Ж/Ф	218.432	10.904	9.954	9.939	12.892	12.639	16.397	17.439	15.625	14.083
К 10	Ук./Tot.	84.127	3.412	3.880	4.585	5.779	5.363	5.401	5.381	5.645	6.153
	М/М	42.343	1.749	2.030	2.355	2.914	2.774	2.893	2.820	2.950	3.198
	Ж/Ф	41.784	1.663	1.850	2.230	2.865	2.589	2.508	2.561	2.695	2.955

2.3. СТАНОВНИШТВО ПРЕМА СТАРОСТИ ПО ПЕТОГОДИШТИМА И ПОЛУ, ниво општине у БиХ POPULATION BY FIVE-YEAR AGE GROUPS AND SEX, Municipality Level in BiH

Кантон	Пол	Укупно	Старост								
			0-4	5-9	10-14	15-19	20-24	25-29	30-34	35-39	40-44
Canton	Sex	Total	Age								
БАНОВИЋИ	Ук./Tot.	22.773	1.206	1.212	1.221	1.687	1.721	1.806	1.703	1.657	1.743
	М/М	11.392	614	623	653	850	892	991	896	834	881
	Ж/Ф	11.381	592	589	568	837	829	815	807	823	862
БАЊА ЛУКА	Ук./Tot.	185.042	9.610	8.736	8.883	10.550	10.533	13.183	15.347	14.826	12.468
	М/М	89.148	4.898	4.460	4.541	5.360	5.213	6.474	7.428	7.417	6.322
	Ж/Ф	95.894	4.712	4.276	4.342	5.190	5.320	6.709	7.919	7.409	6.146
БЕРКОВИЋИ	Ук./Tot.	2.114	93	130	147	104	95	102	105	134	150
	М/М	1.059	45	73	75	52	44	55	47	67	97
	Ж/Ф	1.055	48	57	72	52	51	47	58	67	53
БИХАЋ	Ук./Tot.	56.261	2.652	2.806	3.393	4.434	3.937	4.061	3.814	4.080	4.198
	М/М	27.041	1.361	1.416	1.663	2.303	1.992	2.071	1.877	1.991	1.946
	Ж/Ф	29.220	1.291	1.390	1.730	2.131	1.945	1.990	1.937	2.089	2.252
БИЈЕЉИНА	Ук./Tot.	107.715	5.080	5.136	5.678	6.427	6.177	7.304	7.573	7.494	7.064
	М/М	52.827	2.637	2.659	2.876	3.361	3.160	3.608	3.855	3.766	3.526
	Ж/Ф	54.888	2.443	2.477	2.802	3.066	3.017	3.696	3.718	3.728	3.538
БИЛЕЋА	Ук./Tot.	10.807	487	483	622	782	663	701	629	647	680
	М/М	5.454	255	263	298	438	336	398	344	363	358
	Ж/Ф	5.353	232	220	324	344	327	303	285	284	322

Кантон	Пол	Укупно	Старост									Просјечна старост
			45-49	50-54	55-59	60-64	65-69	70-74	75-79	80-84	85+	
<i>Canton</i>	<i>Sex</i>	<i>Total</i>	<i>Age</i>									<i>Average Age</i>
СБК	Ук./Tot.	18.285	19.430	19.854	17.535	13.788	9.151	8.847	6.561	3.264	1.263	37,42
	М/М	9.424	9.761	9.778	8.565	6.485	4.104	3.712	2.809	1.300	424	36,35
	Ж/Ф	8.861	9.669	10.076	8.970	7.303	5.047	5.135	3.752	1.964	839	38,48
ХНК	Ук./Tot.	14.619	16.426	17.397	15.819	12.748	8.805	9.454	8.323	5.051	2.592	39,80
	М/М	7.436	8.303	8.611	7.907	5.983	3.888	4.005	3.437	1.927	723	38,40
	Ж/Ф	7.183	8.123	8.786	7.912	6.765	4.917	5.449	4.886	3.124	1.869	41,15
ЗХК	Ук./Tot.	6.517	7.179	6.999	5.838	4.357	3.394	3.928	3.466	2.275	1.445	38,51
	М/М	3.316	3.775	3.761	3.123	2.197	1.681	1.761	1.356	854	334	37,35
	Ж/Ф	3.201	3.404	3.238	2.715	2.160	1.713	2.167	2.110	1.421	1.111	39,66
КС	Ук./Tot.	26.828	28.776	31.191	31.115	27.127	17.662	15.468	13.717	7.483	3.436	39,45
	М/М	12.745	13.595	14.485	14.220	11.885	7.451	6.327	5.450	2.806	1.196	37,86
	Ж/Ф	14.083	15.181	16.706	16.895	15.242	10.211	9.141	8.267	4.677	2.240	40,86
К 10	Ук./Tot.	6.153	6.263	6.352	5.932	5.088	3.948	4.081	3.537	2.196	1.131	41,34
	М/М	3.198	3.279	3.425	3.091	2.599	1.898	1.812	1.443	809	304	40,13
	Ж/Ф	2.955	2.984	2.927	2.841	2.489	2.050	2.269	2.094	1.387	827	42,57

Кантон	Пол	Укупно	Старост									Просјечна старост
			45-49	50-54	55-59	60-64	65-69	70-74	75-79	80-84	85+	
<i>Canton</i>	<i>Sex</i>	<i>Total</i>	<i>Age</i>									<i>Average Age</i>
БАНОВИЋИ	Ук./Tot.	22.773	1.871	1.998	1.726	1.232	782	521	418	215	54	36,92
	М/М	11.392	932	1.002	826	571	364	209	157	78	19	35,86
	Ж/Ф	11.381	939	996	900	661	418	312	261	137	35	37,98
БАЊА ЛУКА	Ук./Tot.	185.042	12.033	13.685	14.345	13.100	9.075	7.415	6.357	3.337	1.559	40,33
	М/М	89.148	5.908	6.500	6.705	6.024	4.227	3.177	2.649	1.287	558	39,19
	Ж/Ф	95.894	6.125	7.185	7.640	7.076	4.848	4.238	3.708	2.050	1.001	41,40
БЕРКОВИЋИ	Ук./Tot.	2.114	143	120	123	148	124	142	130	78	46	43,67
	М/М	1.059	79	73	56	78	53	54	57	36	18	42,33
	Ж/Ф	1.055	64	47	67	70	71	88	73	42	28	45,03
БИХАЋ	Ук./Tot.	56.261	4.543	4.429	3.766	3.027	2.228	2.168	1.673	752	300	38,27
	М/М	27.041	2.182	2.151	1.800	1.404	996	913	644	257	74	36,97
	Ж/Ф	29.220	2.361	2.278	1.966	1.623	1.232	1.255	1.029	495	226	39,47
БИЈЕЉИНА	Ук./Tot.	107.715	7.793	8.383	8.270	8.084	5.323	4.756	4.256	2.113	804	41,01
	М/М	52.827	3.867	4.193	4.039	3.873	2.475	2.060	1.803	803	266	39,85
	Ж/Ф	54.888	3.926	4.190	4.231	4.211	2.848	2.696	2.453	1.310	538	42,13
БИЛЕЋА	Ук./Tot.	10.807	766	825	782	698	550	524	453	304	211	41,74
	М/М	5.454	399	439	387	322	236	228	184	125	81	40,06
	Ж/Ф	5.353	367	386	395	376	314	296	269	179	130	43,45

наставак/continued

Кантон	Пол	Укупно	Старост								
			0-4	5-9	10-14	15-19	20-24	25-29	30-34	35-39	40-44
<i>Canton</i>	<i>Sex</i>	<i>Total</i>	<i>Age</i>								
БОСАНСКА КРУПА	Ук./Tot.	25.545	1.423	1.495	1.612	2.034	1.750	1.879	1.763	1.924	1.793
	М/М	12.548	735	748	846	1.051	903	960	909	930	873
	Ж/Ф	12.997	688	747	766	983	847	919	854	994	920
БОСАНСКИ ПЕТРОВАЦ	Ук./Tot.	7.328	249	324	388	440	336	378	414	418	457
	М/М	3.678	126	158	208	244	162	205	230	211	232
	Ж/Ф	3.650	123	166	180	196	174	173	184	207	225
БОСАНСКО ГРАХОВО	Ук./Tot.	2.449	69	49	67	63	81	113	121	96	147
	М/М	1.287	39	29	25	29	38	72	70	60	94
	Ж/Ф	1.162	30	20	42	34	43	41	51	36	53
БРАТУНАЦ	Ук./Tot.	20.340	948	1.096	1.071	1.315	1.354	1.656	1.682	1.511	1.418
	М/М	10.091	509	559	556	691	718	852	919	827	712
	Ж/Ф	10.249	439	537	515	624	636	804	763	684	706
БРЧКО	Ук./Tot.	83.516	4.165	4.312	4.604	5.323	4.936	5.729	5.991	6.106	6.145
	М/М	41.250	2.178	2.235	2.411	2.719	2.528	2.908	2.914	3.125	3.126
	Ж/Ф	42.266	1.987	2.077	2.193	2.604	2.408	2.821	3.077	2.981	3.019
БРЕЗА	Ук./Tot.	14.168	698	661	700	889	964	1.036	1.063	864	924
	М/М	6.952	348	343	348	451	488	531	540	471	426
	Ж/Ф	7.216	350	318	352	438	476	505	523	393	498
БРОД	Ук./Tot.	16.619	771	731	860	1.014	925	1.124	1.174	1.166	1.133
	М/М	8.143	402	392	450	532	470	567	597	597	582
	Ж/Ф	8.476	369	339	410	482	455	557	577	569	551
БУГОЈНО	Ук./Tot.	31.470	1.484	1.681	1.874	2.480	2.252	2.365	2.247	2.325	2.301
	М/М	15.635	786	893	946	1.292	1.180	1.238	1.181	1.147	1.179
	Ж/Ф	15.835	698	788	928	1.188	1.072	1.127	1.066	1.178	1.122
БУСОВАЧА	Ук./Tot.	17.910	961	1.079	1.137	1.408	1.251	1.467	1.328	1.285	1.224
	М/М	9.134	494	573	604	709	629	790	699	682	643
	Ж/Ф	8.776	467	506	533	699	622	677	629	603	581
БУЖИМ	Ук./Tot.	19.340	1.405	1.345	1.469	1.893	1.572	1.611	1.607	1.666	1.412
	М/М	9.885	732	675	764	988	806	878	909	850	736
	Ж/Ф	9.455	673	670	705	905	766	733	698	816	676
ЦАЗИН	Ук./Tot.	66.149	3.940	4.192	4.356	4.948	5.049	5.415	5.425	5.606	5.482
	М/М	33.072	2.050	2.147	2.241	2.507	2.588	2.802	2.765	2.839	2.738
	Ж/Ф	33.077	1.890	2.045	2.115	2.441	2.461	2.613	2.660	2.767	2.744
ЦЕНТАР САРАЈЕВО	Ук./Tot.	55.181	2.588	2.432	2.392	3.158	2.985	3.995	4.122	3.730	3.429
	М/М	25.369	1.308	1.271	1.222	1.568	1.485	1.905	1.946	1.775	1.552
	Ж/Ф	29.812	1.280	1.161	1.170	1.590	1.500	2.090	2.176	1.955	1.877
ЧАЈНИЧЕ	Ук./Tot.	4.895	185	212	234	317	307	330	280	264	304
	М/М	2.474	85	99	130	176	173	177	162	142	178
	Ж/Ф	2.421	100	113	104	141	134	153	118	122	126
ЧАПЉИНА	Ук./Tot.	26.157	1.233	1.359	1.627	1.991	1.753	1.734	1.628	1.613	1.709
	М/М	12.947	628	703	829	1.006	905	936	839	830	882
	Ж/Ф	13.210	605	656	798	985	848	798	789	783	827
ЧЕЛИЋ	Ук./Tot.	10.502	475	573	687	817	702	671	721	775	810
	М/М	5.256	229	287	345	428	367	349	352	375	439
	Ж/Ф	5.246	246	286	342	389	335	322	369	400	371

Кантон	Пол	Укупно	Старост									Просјечна старост
			45-49	50-54	55-59	60-64	65-69	70-74	75-79	80-84	85+	
<i>Canton</i>	<i>Sex</i>	<i>Total</i>	<i>Age</i>									<i>Average Age</i>
БОСАНСКА КРУПА	Ук./Tot.	25.545	1.833	1.962	1.714	1.327	991	881	695	330	139	37,17
	М/М	12.548	899	956	816	646	439	382	275	135	45	36,03
	Ж/Ф	12.997	934	1.006	898	681	552	499	420	195	94	38,26
БОСАНСКИ ПЕТРОВАЦ	Ук./Tot.	7.328	501	589	623	495	414	454	489	233	126	44,87
	М/М	3.678	274	328	325	257	182	180	201	99	56	43,47
	Ж/Ф	3.650	227	261	298	238	232	274	288	134	70	46,28
БОСАНСКО ГРАХОВО	Ук./Tot.	2.449	166	199	232	231	186	217	214	139	59	52,11
	М/М	1.287	99	124	143	121	82	97	93	55	17	50,23
	Ж/Ф	1.162	67	75	89	110	104	120	121	84	42	54,18
БРАТУНАЦ	Ук./Tot.	20.340	1.407	1.660	1.575	1.312	807	647	534	251	96	38,45
	М/М	10.091	721	796	775	573	345	248	172	80	38	36,73
	Ж/Ф	10.249	686	864	800	739	462	399	362	171	58	40,15
БРЧКО	Ук./Tot.	83.516	6.573	6.573	5.775	5.148	3.908	3.359	2.863	1.400	606	39,67
	М/М	41.250	3.436	3.325	2.862	2.399	1.746	1.459	1.143	513	223	38,45
	Ж/Ф	42.266	3.137	3.248	2.913	2.749	2.162	1.900	1.720	887	383	40,85
БРЕЗА	Ук./Tot.	14.168	1.161	1.277	1.174	924	619	556	396	185	77	39,70
	М/М	6.952	572	621	591	431	271	245	168	82	25	38,80
	Ж/Ф	7.216	589	656	583	493	348	311	228	103	52	40,56
БРОД	Ук./Tot.	16.619	1.259	1.330	1.234	1.151	872	796	591	338	150	41,24
	М/М	8.143	646	635	596	593	388	330	213	115	38	39,59
	Ж/Ф	8.476	613	695	638	558	484	466	378	223	112	42,82
БУГОЈНО	Ук./Tot.	31.470	2.412	2.387	2.138	1.661	1.165	1.210	843	463	182	37,92
	М/М	15.635	1.196	1.159	1.030	756	517	534	348	193	60	36,66
	Ж/Ф	15.835	1.216	1.228	1.108	905	648	676	495	270	122	39,16
БУСОВАЧА	Ук./Tot.	17.910	1.403	1.463	1.223	883	543	516	433	221	85	36,52
	М/М	9.134	737	724	615	437	257	217	201	91	32	35,79
	Ж/Ф	8.776	666	739	608	446	286	299	232	130	53	37,28
БУЖИМ	Ук./Tot.	19.340	1.265	1.145	917	645	498	430	284	134	42	32,26
	М/М	9.885	642	555	463	297	224	178	124	51	13	31,48
	Ж/Ф	9.455	623	590	454	348	274	252	160	83	29	33,07
ЦАЗИН	Ук./Tot.	66.149	5.175	4.738	3.514	2.694	2.024	1.763	1.116	520	192	34,85
	М/М	33.072	2.632	2.396	1.717	1.285	909	781	438	185	52	34,03
	Ж/Ф	33.077	2.543	2.342	1.797	1.409	1.115	982	678	335	140	35,67
ЦЕНТАР САРАЈЕВО	Ук./Tot.	55.181	3.675	4.111	4.539	4.097	2.905	2.572	2.282	1.399	770	42,20
	М/М	25.369	1.718	1.842	2.033	1.772	1.210	1.045	919	512	286	40,44
	Ж/Ф	29.812	1.957	2.269	2.506	2.325	1.695	1.527	1.363	887	484	43,69
ЧАЈНИЧЕ	Ук./Tot.	4.895	383	409	380	378	270	255	229	110	48	42,68
	М/М	2.474	211	203	204	182	116	99	87	39	11	40,85
	Ж/Ф	2.421	172	206	176	196	154	156	142	71	37	44,54
ЧАПЉИНА	Ук./Tot.	26.157	1.958	2.034	1.810	1.404	1.004	1.184	1.115	654	347	39,95
	М/М	12.947	1.032	1.017	915	673	430	515	447	265	95	38,52
	Ж/Ф	13.210	926	1.017	895	731	574	669	668	389	252	41,34
ЧЕЛИЋ	Ук./Tot.	10.502	801	759	657	543	432	406	369	220	84	38,72
	М/М	5.256	427	391	341	253	207	179	150	99	38	38,08
	Ж/Ф	5.246	374	368	316	290	225	227	219	121	46	39,35

наставак/continued

Кантон	Пол	Укупно	Старост								
			0-4	5-9	10-14	15-19	20-24	25-29	30-34	35-39	40-44
Canton	Sex	Total	Age								
ЧЕЛИНАЦ	Ук./Tot.	15.548	769	741	818	1.130	1.001	1.078	1.027	981	999
	М/М	7.728	399	382	431	575	528	546	547	474	529
	Ж/Ф	7.820	370	359	387	555	473	532	480	507	470
ЧИТЛУК	Ук./Tot.	18.140	1.002	1.090	1.290	1.427	1.365	1.261	1.041	1.099	1.179
	М/М	8.937	480	550	646	751	710	647	504	553	587
	Ж/Ф	9.203	522	540	644	676	655	614	537	546	592
ДЕРВЕНТА	Ук./Tot.	27.404	1.170	1.223	1.368	1.696	1.515	1.807	1.699	1.891	1.827
	М/М	13.397	580	637	682	874	791	925	882	961	941
	Ж/Ф	14.007	590	586	686	822	724	882	817	930	886
ДОБОЈ	Ук./Tot.	71.441	3.330	3.311	3.468	4.201	3.923	4.554	5.017	5.038	4.395
	М/М	34.916	1.695	1.647	1.874	2.100	2.043	2.367	2.540	2.661	2.282
	Ж/Ф	36.525	1.635	1.664	1.594	2.101	1.880	2.187	2.477	2.377	2.113
ДОБОЈ-ИСТОК	Ук./Tot.	10.248	541	570	607	751	725	721	674	736	757
	М/М	5.061	292	291	322	375	371	387	337	353	380
	Ж/Ф	5.187	249	279	285	376	354	334	337	383	377
ДОБОЈ-ЈУГ	Ук./Tot.	4.137	235	288	259	328	296	285	290	321	327
	М/М	2.065	120	155	130	172	150	149	149	159	167
	Ж/Ф	2.072	115	133	129	156	146	136	141	162	160
ДОБРЕТИЋИ	Ук./Tot.	1.629	30	54	56	51	97	144	138	163	151
	М/М	905	18	30	32	27	52	77	83	106	94
	Ж/Ф	724	12	24	24	24	45	67	55	57	57
ДОМАЉЕВАЦ - ШАМАЦ	Ук./Tot.	4.771	163	237	272	356	311	298	317	316	402
	М/М	2.373	89	109	149	175	161	142	159	154	208
	Ж/Ф	2.398	74	128	123	181	150	156	158	162	194
ДОЊИ ВАКУФ	Ук./Tot.	13.985	680	861	958	1.299	940	999	959	980	997
	М/М	6.922	338	426	494	670	479	561	504	484	499
	Ж/Ф	7.063	342	435	464	629	461	438	455	496	498
ДОЊИ ЖАБАР	Ук./Tot.	3.809	145	185	231	237	238	214	191	249	269
	М/М	1.920	70	103	116	116	122	115	100	134	153
	Ж/Ф	1.889	75	82	115	121	116	99	91	115	116
ДРВАР	Ук./Tot.	7.036	210	250	268	320	298	348	388	422	400
	М/М	3.473	106	130	147	170	166	184	225	226	228
	Ж/Ф	3.563	104	120	121	150	132	164	163	196	172
ФОЧА - Ф БиХ	Ук./Tot.	1.933	85	71	85	121	125	110	106	124	105
	М/М	998	50	37	44	65	59	62	61	70	66
	Ж/Ф	935	35	34	41	56	66	48	45	54	39
ФОЧА - РС	Ук./Tot.	18.288	644	755	839	1.124	1.126	1.268	1.148	1.093	1.034
	М/М	9.236	367	393	415	592	574	685	652	609	546
	Ж/Ф	9.052	277	362	424	532	552	583	496	484	488
ФОЈНИЦА	Ук./Tot.	12.356	557	635	738	904	774	824	865	818	899
	М/М	6.197	294	331	375	434	410	439	468	404	476
	Ж/Ф	6.159	263	304	363	470	364	385	397	414	423
ГАЦКО	Ук./Tot.	8.990	419	443	552	651	508	592	536	506	546
	М/М	4.556	206	240	307	328	269	314	309	269	278
	Ж/Ф	4.434	213	203	245	323	239	278	227	237	268

Кантон	Пол	Укупно	Старост									Просјечна старост
			45-49	50-54	55-59	60-64	65-69	70-74	75-79	80-84	85+	
<i>Canton</i>	<i>Sex</i>	<i>Total</i>	<i>Age</i>									<i>Average Age</i>
ЧЕЛИНАЦ	Ук./Tot.	15.548	1.182	1.265	1.268	1.035	732	647	497	265	113	39,97
	М/М	7.728	587	627	666	513	332	280	190	87	35	38,74
	Ж/Ф	7.820	595	638	602	522	400	367	307	178	78	41,18
ЧИТЛУК	Ук./Tot.	18.140	1.388	1.377	1.054	740	579	795	710	468	275	38,20
	М/М	8.937	696	708	568	348	296	336	309	183	65	37,10
	Ж/Ф	9.203	692	669	486	392	283	459	401	285	210	39,27
ДЕРВЕНТА	Ук./Tot.	27.404	2.097	2.078	1.920	2.011	1.568	1.444	1.212	601	277	42,18
	М/М	13.397	1.055	1.050	935	979	709	625	472	207	92	40,77
	Ж/Ф	14.007	1.042	1.028	985	1.032	859	819	740	394	185	43,53
ДОБОЈ	Ук./Tot.	71.441	4.913	5.589	5.641	5.462	3.765	3.679	2.937	1.570	648	41,90
	М/М	34.916	2.482	2.676	2.720	2.552	1.709	1.606	1.170	585	207	40,45
	Ж/Ф	36.525	2.431	2.913	2.921	2.910	2.056	2.073	1.767	985	441	43,28
ДОБОЈ-ИСТОК	Ук./Tot.	10.248	915	800	627	566	461	355	251	140	51	37,84
	М/М	5.061	434	414	313	257	208	157	114	47	9	36,64
	Ж/Ф	5.187	481	386	314	309	253	198	137	93	42	39,01
ДОБОЈ-ЈУГ	Ук./Tot.	4.137	336	316	269	227	127	116	73	30	14	35,76
	М/М	2.065	163	161	137	105	54	54	28	8	4	34,76
	Ж/Ф	2.072	173	155	132	122	73	62	45	22	10	36,76
ДОБРЕТИЋИ	Ук./Tot.	1.629	164	166	99	107	72	68	50	14	5	42,03
	М/М	905	90	97	54	51	32	29	25	7	1	40,98
	Ж/Ф	724	74	69	45	56	40	39	25	7	4	43,34
ДОМАЉЕВАЦ-ШАМАЦ	Ук./Tot.	4.771	470	361	299	256	272	219	149	55	18	39,92
	М/М	2.373	257	194	161	125	115	93	58	20	4	39,01
	Ж/Ф	2.398	213	167	138	131	157	126	91	35	14	40,82
ДОЊИ ВАКУФ	Ук./Tot.	13.985	1.078	1.130	956	747	475	414	306	158	48	36,44
	М/М	6.922	532	520	473	341	209	181	128	71	12	35,45
	Ж/Ф	7.063	546	610	483	406	266	233	178	87	36	37,41
ДОЊИ ЖАБАР	Ук./Tot.	3.809	326	261	253	250	216	224	191	94	35	42,26
	М/М	1.920	177	138	132	127	92	97	82	37	9	41,04
	Ж/Ф	1.889	149	123	121	123	124	127	109	57	26	43,50
ДРВАР	Ук./Tot.	7.036	446	503	570	566	515	483	563	335	151	48,29
	М/М	3.473	241	262	289	276	220	204	220	136	43	45,87
	Ж/Ф	3.563	205	241	281	290	295	279	343	199	108	50,64
ФОЧА-Ф БиХ	Ук./Tot.	1.933	140	135	150	142	122	124	121	50	17	43,92
	М/М	998	71	79	81	62	54	54	46	30	7	42,44
	Ж/Ф	935	69	56	69	80	68	70	75	20	10	45,50
ФОЧА-РС	Ук./Tot.	18.288	1.262	1.469	1.649	1.306	913	1.052	897	488	221	43,27
	М/М	9.236	664	772	829	633	412	421	380	207	85	41,73
	Ж/Ф	9.052	598	697	820	673	501	631	517	281	136	44,85
ФОЈНИЦА	Ук./Tot.	12.356	1.000	1.085	964	722	534	456	340	171	70	39,08
	М/М	6.197	481	575	481	344	248	200	144	67	26	38,17
	Ж/Ф	6.159	519	510	483	378	286	256	196	104	44	39,99
ГАЦКО	Ук./Tot.	8.990	697	776	710	599	367	377	356	209	146	40,89
	М/М	4.556	362	400	375	299	168	164	142	77	49	39,41
	Ж/Ф	4.434	335	376	335	300	199	213	214	132	97	42,41

наставак/continued

Кантон	Пол	Укупно	Старост								
			0-4	5-9	10-14	15-19	20-24	25-29	30-34	35-39	40-44
<i>Canton</i>	<i>Sex</i>	<i>Total</i>	<i>Age</i>								
ГЛАМОЧ	Ук./Tot.	3.860	145	181	177	188	174	193	222	242	248
	М/М	1.963	77	101	102	87	88	93	114	141	140
	Ж/Ф	1.897	68	80	75	101	86	100	108	101	108
ГОРАЖДЕ	Ук./Tot.	20.897	978	845	1.086	1.543	1.259	1.450	1.477	1.280	1.238
	М/М	10.163	513	458	555	803	657	752	765	640	610
	Ж/Ф	10.734	465	387	531	740	602	698	712	640	628
ГОРЊИ ВАКУФ- УСКОПЉЕ	Ук./Tot.	20.933	1.072	1.231	1.350	1.694	1.551	1.501	1.526	1.589	1.626
	М/М	10.532	559	619	680	879	797	763	821	831	839
	Ж/Ф	10.401	513	612	670	815	754	738	705	758	787
ГРАЧАНИЦА	Ук./Tot.	45.220	2.600	2.518	2.542	3.313	3.206	3.286	3.234	3.119	3.226
	М/М	21.641	1.276	1.287	1.307	1.674	1.567	1.686	1.604	1.493	1.523
	Ж/Ф	23.579	1.324	1.231	1.235	1.639	1.639	1.600	1.630	1.626	1.703
ГРАД МОСТАР	Ук./Tot.	105.797	5.335	4.889	5.481	7.793	6.871	7.781	7.762	7.111	6.765
	М/М	51.210	2.750	2.503	2.777	4.074	3.429	3.921	3.996	3.553	3.389
	Ж/Ф	54.587	2.585	2.386	2.704	3.719	3.442	3.860	3.766	3.558	3.376
ГРАДАЧАЦ	Ук./Tot.	39.340	2.100	2.243	2.398	3.118	2.535	2.653	2.710	2.838	3.003
	М/М	19.234	1.060	1.188	1.257	1.577	1.308	1.315	1.355	1.434	1.490
	Ж/Ф	20.106	1.040	1.055	1.141	1.541	1.227	1.338	1.355	1.404	1.513
ГРАДИШКА	Ук./Tot.	51.727	2.092	2.295	2.510	3.288	2.897	3.201	3.501	3.448	3.369
	М/М	25.271	1.044	1.168	1.263	1.688	1.519	1.669	1.764	1.786	1.717
	Ж/Ф	26.456	1.048	1.127	1.247	1.600	1.378	1.532	1.737	1.662	1.652
ГРУДЕ	Ук./Tot.	17.308	805	952	1.096	1.264	1.155	1.064	1.004	1.090	1.170
	М/М	8.621	409	482	537	641	611	550	494	542	595
	Ж/Ф	8.687	396	470	559	623	544	514	510	548	575
ХАЦИЋИ	Ук./Tot.	23.891	1.380	1.339	1.385	1.818	1.653	1.836	1.833	1.665	1.633
	М/М	11.914	682	704	744	991	870	1.004	904	825	832
	Ж/Ф	11.977	698	635	641	827	783	832	929	840	801
ХАН ПИЈЕСАК	Ук./Tot.	3.530	134	130	137	218	154	204	199	194	194
	М/М	1.667	72	67	70	89	92	99	106	98	96
	Ж/Ф	1.863	62	63	67	129	62	105	93	96	98
ИЛИЦА	Ук./Tot.	66.730	3.915	3.664	3.675	4.839	4.537	5.189	5.463	4.766	4.564
	М/М	32.359	2.013	1.896	1.877	2.519	2.347	2.577	2.675	2.245	2.208
	Ж/Ф	34.371	1.902	1.768	1.798	2.320	2.190	2.612	2.788	2.521	2.356
ИЛИЈАШ	Ук./Tot.	19.603	1.085	1.128	1.112	1.440	1.577	1.441	1.577	1.371	1.350
	М/М	9.381	556	564	556	723	819	738	788	695	645
	Ж/Ф	10.222	529	564	556	717	758	703	789	676	705
ИСТОЧНА ИЛИЦА	Ук./Tot.	14.763	649	683	695	823	837	1.072	1.183	1.019	892
	М/М	7.069	342	325	331	416	426	556	573	530	470
	Ж/Ф	7.694	307	358	364	407	411	516	610	489	422
ИСТОЧНИ ДРВАР	Ук./Tot.	79	0	1	2	3	3	4	11	4	4
	М/М	53	0	1	2	2	1	4	8	2	4
	Ж/Ф	26	0	0	0	1	2	0	3	2	0
ИСТОЧНИ МОСТАР	Ук./Tot.	257	7	16	14	14	10	8	16	19	26
	М/М	142	4	7	9	9	8	2	8	12	19
	Ж/Ф	115	3	9	5	5	2	6	8	7	7

Кантон	Пол	Укупно	Старост									Просјечна старост
			45-49	50-54	55-59	60-64	65-69	70-74	75-79	80-84	85+	
<i>Canton</i>	<i>Sex</i>	<i>Total</i>	<i>Age</i>									<i>Average Age</i>
ГЛАМОЧ	Ук./Tot.	3.860	248	256	275	293	270	294	250	136	68	45,78
	М/М	1.963	143	148	145	140	111	134	110	66	23	44,36
	Ж/Ф	1.897	105	108	130	153	159	160	140	70	45	47,25
ГОРАЖДЕ	Ук./Tot.	20.897	1.492	1.715	1.814	1.465	901	866	859	437	192	40,94
	М/М	10.163	725	821	858	660	373	361	370	181	61	39,28
	Ж/Ф	10.734	767	894	956	805	528	505	489	256	131	42,51
ГОРЊИ ВАКУФ- УСКОПЉЕ	Ук./Tot.	20.933	1.617	1.497	1.404	1.036	693	732	467	249	98	36,69
	М/М	10.532	842	781	673	480	307	308	212	109	32	35,86
	Ж/Ф	10.401	775	716	731	556	386	424	255	140	66	37,53
ГРАЧАНИЦА	Ук./Tot.	45.220	3.435	3.546	3.043	2.716	1.965	1.617	1.095	542	217	37,72
	М/М	21.641	1.588	1.633	1.431	1.242	900	681	463	208	78	36,63
	Ж/Ф	23.579	1.847	1.913	1.612	1.474	1.065	936	632	334	139	38,72
ГРАД МОСТАР	Ук./Tot.	105.797	7.497	8.226	7.691	6.387	4.386	4.493	3.887	2.290	1.152	39,89
	М/М	51.210	3.709	3.958	3.703	2.924	1.877	1.846	1.615	863	323	38,32
	Ж/Ф	54.587	3.788	4.268	3.988	3.463	2.509	2.647	2.272	1.427	829	41,35
ГРАДАЧАЦ	Ук./Tot.	39.340	3.002	2.906	2.538	2.267	1.859	1.350	1.048	527	245	37,91
	М/М	19.234	1.468	1.388	1.181	1.019	888	599	434	206	67	36,71
	Ж/Ф	20.106	1.534	1.518	1.357	1.248	971	751	614	321	178	39,06
ГРАДИШКА	Ук./Tot.	51.727	3.609	3.780	4.300	4.296	2.843	2.391	2.096	1.193	618	42,35
	М/М	25.271	1.812	1.832	2.059	2.129	1.327	1.059	821	422	192	41,02
	Ж/Ф	26.456	1.797	1.948	2.241	2.167	1.516	1.332	1.275	771	426	43,63
ГРУДЕ	Ук./Tot.	17.308	1.338	1.344	1.116	903	726	790	711	500	280	40,25
	М/М	8.621	695	745	588	481	362	369	267	181	72	39,18
	Ж/Ф	8.687	643	599	528	422	364	421	444	319	208	41,31
ХАЦИЋИ	Ук./Tot.	23.891	1.846	1.952	1.673	1.320	887	662	602	293	114	37,13
	М/М	11.914	906	941	822	621	375	289	240	122	42	35,88
	Ж/Ф	11.977	940	1.011	851	699	512	373	362	171	72	38,37
ХАН ПИЈЕСАК	Ук./Tot.	3.530	252	326	328	275	196	185	221	135	48	45,45
	М/М	1.667	128	171	158	133	70	72	77	54	15	43,42
	Ж/Ф	1.863	124	155	170	142	126	113	144	81	33	47,26
ИЛИЦА	Ук./Tot.	66.730	4.805	5.065	4.655	3.832	2.498	2.175	1.853	890	345	37,52
	М/М	32.359	2.352	2.472	2.187	1.722	1.124	911	775	338	121	36,30
	Ж/Ф	34.371	2.453	2.593	2.468	2.110	1.374	1.264	1.078	552	224	38,67
ИЛИЈАШ	Ук./Tot.	19.603	1.427	1.519	1.385	1.078	645	593	513	261	101	37,08
	М/М	9.381	653	692	643	460	271	218	220	98	42	35,61
	Ж/Ф	10.222	774	827	742	618	374	375	293	163	59	38,43
ИСТОЧНА ИЛИЦА	Ук./Tot.	14.763	951	1.159	1.330	1.175	721	607	558	279	130	41,43
	М/М	7.069	460	541	624	553	301	253	227	100	41	40,09
	Ж/Ф	7.694	491	618	706	622	420	354	331	179	89	42,66
ИСТОЧНИ ДРВАР	Ук./Tot.	79	5	10	11	11	1	2	2	2	3	47,99
	М/М	53	5	9	5	7	0	1	1	0	1	44,47
	Ж/Ф	26	0	1	6	4	1	1	1	2	2	55,15
ИСТОЧНИ МОСТАР	Ук./Tot.	257	19	15	10	16	9	24	21	9	4	44,94
	М/М	142	12	8	6	10	4	10	8	4	2	42,98
	Ж/Ф	115	7	7	4	6	5	14	13	5	2	47,37

наставак/continued

Кантон	Пол	Укупно	Старост								
			0-4	5-9	10-14	15-19	20-24	25-29	30-34	35-39	40-44
Canton	Sex	Total	Age								
ИСТОЧНИ СТАРИ ГРАД	Ук./Tot.	1.131	40	44	31	49	48	60	76	53	46
	М/М	560	23	24	18	23	28	40	39	34	22
	Ж/Ф	571	17	20	13	26	20	20	37	19	24
ИСТОЧНО НОВО САРАЈЕВО	Ук./Tot.	10.642	625	497	504	617	613	754	957	775	654
	М/М	5.058	300	248	250	316	302	381	474	390	356
	Ж/Ф	5.584	325	249	254	301	311	373	483	385	298
ЈАБЛАНИЦА	Ук./Tot.	10.111	440	421	471	681	743	821	721	660	648
	М/М	5.027	231	218	241	338	375	455	403	341	334
	Ж/Ф	5.084	209	203	230	343	368	366	318	319	314
ЈАЈЦЕ	Ук./Tot.	27.258	1.311	1.534	1.651	1.878	1.853	2.020	2.068	2.135	2.004
	М/М	13.856	672	732	847	970	1.007	1.099	1.109	1.134	1.073
	Ж/Ф	13.402	639	802	804	908	846	921	959	1.001	931
ЈЕЗЕРО	Ук./Tot.	1.144	44	55	66	88	66	83	65	67	78
	М/М	601	22	25	37	45	37	55	39	34	46
	Ж/Ф	543	22	30	29	43	29	28	26	33	32
КАКАЊ	Ук./Tot.	37.441	2.102	2.134	2.211	2.929	2.740	2.882	2.709	2.483	2.585
	М/М	18.651	1.130	1.077	1.112	1.508	1.362	1.480	1.428	1.295	1.270
	Ж/Ф	18.790	972	1.057	1.099	1.421	1.378	1.402	1.281	1.188	1.315
КАЛЕСИЈА	Ук./Tot.	33.053	1.841	1.900	2.073	2.670	2.617	2.638	2.364	2.478	2.511
	М/М	16.597	936	981	1.078	1.350	1.356	1.394	1.200	1.245	1.255
	Ж/Ф	16.456	905	919	995	1.320	1.261	1.244	1.164	1.233	1.256
КАЛИНОВИК	Ук./Tot.	2.029	52	67	79	94	104	132	100	94	89
	М/М	987	25	31	25	39	58	77	57	61	49
	Ж/Ф	1.042	27	36	54	55	46	55	43	33	40
КИСЕЉАК	Ук./Tot.	20.722	1.082	1.147	1.284	1.539	1.426	1.523	1.496	1.373	1.395
	М/М	10.285	531	596	674	794	712	803	762	721	721
	Ж/Ф	10.437	551	551	610	745	714	720	734	652	674
КЛАДАЊ	Ук./Tot.	12.348	606	602	712	1.020	934	892	857	897	919
	М/М	6.108	336	315	354	525	488	445	440	446	470
	Ж/Ф	6.240	270	287	358	495	446	447	417	451	449
КЉУЧ	Ук./Tot.	16.744	699	809	986	1.256	1.156	1.192	1.257	1.365	1.339
	М/М	8.365	342	419	504	647	588	622	652	701	683
	Ж/Ф	8.379	357	390	482	609	568	570	605	664	656
КНЕЖЕВО	Ук./Tot.	9.793	406	420	560	663	588	598	562	634	681
	М/М	4.892	213	216	283	328	308	310	304	354	376
	Ж/Ф	4.901	193	204	277	335	280	288	258	280	305
КОЊИЦ	Ук./Tot.	25.148	1.046	1.237	1.390	1.851	1.503	1.636	1.640	1.740	1.779
	М/М	12.360	516	607	707	962	797	848	836	907	917
	Ж/Ф	12.788	530	630	683	889	706	788	804	833	862
КОСТАЈНИЦА	Ук./Tot.	5.977	222	245	255	378	336	380	441	418	425
	М/М	2.967	103	135	133	198	177	198	241	208	202
	Ж/Ф	3.010	119	110	122	180	159	182	200	210	223
КОТОР ВАРОШ	Ук./Tot.	19.710	922	981	1.247	1.453	1.413	1.418	1.382	1.443	1.490
	М/М	9.818	478	494	648	760	745	742	709	740	748
	Ж/Ф	9.892	444	487	599	693	668	676	673	703	742

Кантон	Пол	Укупно	Старост									Просјечна старост
			45-49	50-54	55-59	60-64	65-69	70-74	75-79	80-84	85+	
Canton	Sex	Total	Age									Average Age
ИСТОЧНИ СТАРИ ГРАД	Ук./Tot.	1.131	59	97	114	108	83	77	84	37	25	48,10
	М/М	560	40	47	53	48	38	33	33	11	6	44,87
	Ж/Ф	571	19	50	61	60	45	44	51	26	19	51,27
ИСТОЧНО НОВО САРАЈЕВО	Ук./Tot.	10.642	628	756	887	716	493	491	404	196	75	40,18
	М/М	5.058	302	332	421	332	205	197	155	69	28	38,77
	Ж/Ф	5.584	326	424	466	384	288	294	249	127	47	41,45
ЈАБЛАНИЦА	Ук./Tot.	10.111	782	938	823	648	375	342	300	183	114	40,00
	М/М	5.027	383	458	427	312	172	139	109	59	32	38,49
	Ж/Ф	5.084	399	480	396	336	203	203	191	124	82	41,50
ЈАЈЦЕ	Ук./Tot.	27.258	2.014	1.976	1.857	1.612	1.071	991	759	361	163	38,08
	М/М	13.856	1.064	999	905	786	520	403	332	150	54	37,23
	Ж/Ф	13.402	950	977	952	826	551	588	427	211	109	38,95
ЈЕЗЕРО	Ук./Tot.	1.144	97	107	87	74	43	45	44	24	11	40,59
	М/М	601	49	51	54	36	22	19	19	9	2	39,34
	Ж/Ф	543	48	56	33	38	21	26	25	15	9	41,98
КАКАЊ	Ук./Tot.	37.441	2.863	3.055	2.527	2.071	1.354	1.234	936	458	168	37,12
	М/М	18.651	1.431	1.527	1.212	998	622	559	401	188	51	36,23
	Ж/Ф	18.790	1.432	1.528	1.315	1.073	732	675	535	270	117	38,00
КАЛЕСИЈА	Ук./Tot.	33.053	2.661	2.670	2.195	1.679	1.025	814	533	267	117	35,76
	М/М	16.597	1.357	1.334	1.109	823	466	363	206	103	41	35,04
	Ж/Ф	16.456	1.304	1.336	1.086	856	559	451	327	164	76	36,48
КАЛИНОВИК	Ук./Tot.	2.029	108	180	216	163	129	151	136	85	50	48,11
	М/М	987	61	103	109	83	54	56	53	33	13	46,43
	Ж/Ф	1.042	47	77	107	80	75	95	83	52	37	49,70
КИСЕЉАК	Ук./Tot.	20.722	1.531	1.615	1.523	1.221	794	791	606	273	103	38,04
	М/М	10.285	748	806	762	568	349	327	271	109	31	37,02
	Ж/Ф	10.437	783	809	761	653	445	464	335	164	72	39,05
КЛАДАЊ	Ук./Tot.	12.348	1.032	1.001	912	730	429	337	290	137	41	37,50
	М/М	6.108	512	494	409	355	170	156	119	55	19	36,36
	Ж/Ф	6.240	520	507	503	375	259	181	171	82	22	38,62
КЉУЧ	Ук./Tot.	16.744	1.302	1.311	1.152	968	536	584	501	242	89	38,44
	М/М	8.365	666	671	573	459	239	255	222	89	33	37,60
	Ж/Ф	8.379	636	640	579	509	297	329	279	153	56	39,28
КНЕЖЕВО	Ук./Tot.	9.793	727	819	767	736	571	472	347	172	70	41,46
	М/М	4.892	389	420	357	340	263	213	131	65	22	40,15
	Ж/Ф	4.901	338	399	410	396	308	259	216	107	48	42,77
КОЊИЦ	Ук./Tot.	25.148	1.915	1.920	1.876	1.586	1.170	1.181	889	536	253	40,59
	М/М	12.360	966	960	925	749	496	521	367	199	80	39,33
	Ж/Ф	12.788	949	960	951	837	674	660	522	337	173	41,81
КОСТАЈНИЦА	Ук./Tot.	5.977	458	512	519	430	248	249	246	148	67	42,27
	М/М	2.967	242	236	274	215	124	108	110	46	17	41,04
	Ж/Ф	3.010	216	276	245	215	124	141	136	102	50	43,49
КОТОР ВАРОШ	Ук./Tot.	19.710	1.512	1.486	1.305	1.205	859	700	554	249	91	38,26
	М/М	9.818	780	753	617	585	362	301	221	98	37	37,10
	Ж/Ф	9.892	732	733	688	620	497	399	333	151	54	39,41

наставак/continued

Кантон	Пол	Укупно	Старост								
			0-4	5-9	10-14	15-19	20-24	25-29	30-34	35-39	40-44
Canton	Sex	Total	Age								
КОЗАРСКА ДУБИЦА	Ук./Tot.	21.524	800	834	932	1.222	1.202	1.414	1.315	1.273	1.276
	М/М	10.516	408	412	482	627	630	742	708	666	661
	Ж/Ф	11.008	392	422	450	595	572	672	607	607	615
КРЕШЕВО	Ук./Tot.	5.273	240	270	294	365	363	383	336	287	328
	М/М	2.597	127	147	158	168	184	192	183	151	173
	Ж/Ф	2.676	113	123	136	197	179	191	153	136	155
КРУПА НА УНИ	Ук./Tot.	1.597	49	57	76	102	81	66	80	89	111
	М/М	862	27	29	34	55	50	38	50	53	70
	Ж/Ф	735	22	28	42	47	31	28	30	36	41
КУПРЕС - Ф БиХ	Ук./Tot.	5.057	164	216	315	367	338	310	294	335	343
	М/М	2.541	86	114	155	189	162	153	156	176	173
	Ж/Ф	2.516	78	102	160	178	176	157	138	159	170
КУПРЕС - РС	Ук./Tot.	300	6	8	14	13	8	8	7	16	17
	М/М	160	6	5	8	7	5	6	1	10	8
	Ж/Ф	140	0	3	6	6	3	2	6	6	9
ЛАКТАШИ	Ук./Tot.	34.966	1.687	1.873	1.940	2.190	2.059	2.445	2.476	2.513	2.365
	М/М	17.320	855	947	1.005	1.147	1.073	1.184	1.252	1.308	1.216
	Ж/Ф	17.646	832	926	935	1.043	986	1.261	1.224	1.205	1.149
ЛИВНО	Ук./Tot.	34.133	1.334	1.465	1.790	2.423	2.283	2.355	2.270	2.330	2.567
	М/М	17.024	686	774	905	1.202	1.217	1.242	1.160	1.205	1.295
	Ж/Ф	17.109	648	691	885	1.221	1.066	1.113	1.110	1.125	1.272
ЛОПАРЕ	Ук./Tot.	15.357	517	630	734	969	925	881	868	912	1.007
	М/М	7.749	255	320	393	480	474	459	458	468	520
	Ж/Ф	7.608	262	310	341	489	451	422	410	444	487
ЛУКАВАЦ	Ук./Tot.	44.520	1.968	1.892	2.162	3.047	2.970	3.255	2.959	2.946	3.009
	М/М	21.786	1.019	983	1.110	1.575	1.568	1.704	1.506	1.430	1.465
	Ж/Ф	22.734	949	909	1.052	1.472	1.402	1.551	1.453	1.516	1.544
ЉУБИЊЕ	Ук./Tot.	3.511	155	135	184	221	215	218	217	179	229
	М/М	1.725	73	64	101	110	117	110	116	93	137
	Ж/Ф	1.786	82	71	83	111	98	108	101	86	92
ЉУБУШКИ	Ук./Tot.	28.184	1.352	1.573	1.850	2.082	1.976	1.962	1.748	1.861	1.922
	М/М	14.022	683	831	971	1.038	977	967	899	947	1.007
	Ж/Ф	14.162	669	742	879	1.044	999	995	849	914	915
МАГЛАЈ	Ук./Tot.	23.146	1.215	1.178	1.302	1.745	1.563	1.604	1.672	1.728	1.649
	М/М	11.430	633	621	687	893	782	836	870	863	819
	Ж/Ф	11.716	582	557	615	852	781	768	802	865	830
МИЛИЋИ	Ук./Tot.	11.441	489	580	580	847	843	949	929	898	761
	М/М	5.798	247	304	306	441	465	505	518	476	423
	Ж/Ф	5.643	242	276	274	406	378	444	411	422	338
МОДРИЧА	Ук./Tot.	25.720	1.001	1.128	1.391	1.623	1.490	1.593	1.565	1.653	1.699
	М/М	12.561	514	573	700	813	739	842	783	812	868
	Ж/Ф	13.159	487	555	691	810	751	751	782	841	831
МРКОЊИЋ ГРАД	Ук./Tot.	16.671	681	741	871	1.003	892	981	996	1.062	1.008
	М/М	8.096	337	401	408	558	465	519	488	568	525
	Ж/Ф	8.575	344	340	463	445	427	462	508	494	483

Кантон	Пол	Укупно	Старост									Просјечна старост
			45-49	50-54	55-59	60-64	65-69	70-74	75-79	80-84	85+	
<i>Canton</i>	<i>Sex</i>	<i>Total</i>	<i>Age</i>									<i>Average Age</i>
КОЗАРСКА ДУБИЦА	Ук./Tot.	21.524	1.681	1.871	1.898	1.584	919	1.093	1.250	635	325	43,98
	М/М	10.516	829	932	967	773	416	433	496	248	86	42,30
	Ж/Ф	11.008	852	939	931	811	503	660	754	387	239	45,59
КРЕШЕВО	Ук./Tot.	5.273	391	474	405	308	203	254	193	122	57	40,29
	М/М	2.597	186	243	205	154	85	99	80	37	25	38,81
	Ж/Ф	2.676	205	231	200	154	118	155	113	85	32	41,73
КРУПА НА УНИ	Ук./Tot.	1.597	121	122	118	111	90	99	124	73	28	46,32
	М/М	862	75	78	74	56	51	42	47	26	7	44,42
	Ж/Ф	735	46	44	44	55	39	57	77	47	21	48,54
КУПРЕС - Ф БиХ	Ук./Tot.	5.057	458	487	381	278	155	229	210	116	61	41,06
	М/М	2.541	223	267	203	143	74	103	95	47	22	40,47
	Ж/Ф	2.516	235	220	178	135	81	126	115	69	39	41,65
КУПРЕС - РС	Ук./Tot.	300	18	17	19	13	28	44	42	16	6	53,71
	М/М	160	14	11	13	5	13	18	17	11	2	50,66
	Ж/Ф	140	4	6	6	8	15	26	25	5	4	57,21
ЛАКТАШИ	Ук./Tot.	34.966	2.432	2.617	2.630	2.438	1.684	1.509	1.142	668	298	40,09
	М/М	17.320	1.220	1.294	1.307	1.192	826	687	459	251	97	39,11
	Ж/Ф	17.646	1.212	1.323	1.323	1.246	858	822	683	417	201	41,05
ЛИВНО	Ук./Tot.	34.133	2.619	2.616	2.371	2.055	1.628	1.582	1.253	788	404	40,92
	М/М	17.024	1.310	1.377	1.219	1.050	800	701	515	258	108	39,73
	Ж/Ф	17.109	1.309	1.239	1.152	1.005	828	881	738	530	296	42,10
ЛОПАРЕ	Ук./Tot.	15.357	1.237	1.384	1.257	1.119	777	720	789	452	179	43,43
	М/М	7.749	678	766	677	581	370	300	317	174	59	42,42
	Ж/Ф	7.608	559	618	580	538	407	420	472	278	120	44,46
ЛУКАВАЦ	Ук./Tot.	44.520	3.542	4.135	3.568	2.943	2.022	1.739	1.357	762	244	40,30
	М/М	21.786	1.696	2.031	1.719	1.401	882	736	580	293	88	39,04
	Ж/Ф	22.734	1.846	2.104	1.849	1.542	1.140	1.003	777	469	156	41,51
ЉУБИЊЕ	Ук./Tot.	3.511	245	283	285	255	146	162	171	134	77	43,22
	М/М	1.725	124	138	155	129	59	68	60	49	22	41,42
	Ж/Ф	1.786	121	145	130	126	87	94	111	85	55	44,95
ЉУБУШКИ	Ук./Tot.	28.184	2.046	2.059	1.797	1.352	1.089	1.242	1.061	718	494	39,36
	М/М	14.022	1.090	1.089	957	683	523	548	439	254	119	38,11
	Ж/Ф	14.162	956	970	840	669	566	694	622	464	375	40,58
МАГЛАЈ	Ук./Tot.	23.146	1.849	1.865	1.705	1.387	970	776	576	269	93	38,12
	М/М	11.430	935	905	814	650	450	320	224	101	27	36,88
	Ж/Ф	11.716	914	960	891	737	520	456	352	168	66	39,33
МИЛИЋИ	Ук./Tot.	11.441	771	961	896	807	384	261	270	144	71	38,13
	М/М	5.798	370	444	458	386	182	106	100	46	21	36,78
	Ж/Ф	5.643	401	517	438	421	202	155	170	98	50	39,52
МОДРИЧА	Ук./Tot.	25.720	1.926	2.070	1.980	1.889	1.479	1.318	1.101	582	232	42,29
	М/М	12.561	979	1.022	969	902	690	583	480	204	88	41,23
	Ж/Ф	13.159	947	1.048	1.011	987	789	735	621	378	144	43,30
МРКОЊИЋ ГРАД	Ук./Tot.	16.671	1.068	1.154	1.378	1.394	1.010	797	823	525	287	43,54
	М/М	8.096	518	539	671	680	451	346	326	186	110	41,85
	Ж/Ф	8.575	550	615	707	714	559	451	497	339	177	45,13

наставак/continued

Кантон	Пол	Укупно	Старост								
			0-4	5-9	10-14	15-19	20-24	25-29	30-34	35-39	40-44
Canton	Sex	Total	Age								
НЕУМ	Ук./Tot.	4.653	206	237	282	344	278	305	252	234	286
	М/М	2.344	105	121	138	173	140	164	131	125	154
	Ж/Ф	2.309	101	116	144	171	138	141	121	109	132
НЕВЕСИЊЕ	Ук./Tot.	12.961	561	669	741	806	718	757	749	880	847
	М/М	6.462	301	342	367	406	367	404	397	512	453
	Ж/Ф	6.499	260	327	374	400	351	353	352	368	394
НОВИ ГРАД	Ук./Tot.	27.115	981	1.074	1.309	1.665	1.640	1.723	1.771	1.720	1.931
	М/М	13.594	496	562	710	864	862	912	933	904	1.007
	Ж/Ф	13.521	485	512	599	801	778	811	838	816	924
НОВИ ГРАД САРАЈЕВО	Ук./Tot.	118.553	6.754	6.046	5.961	7.216	6.821	9.236	10.261	9.451	7.789
	М/М	55.735	3.488	3.071	3.067	3.634	3.353	4.435	4.916	4.592	3.746
	Ж/Ф	62.818	3.266	2.975	2.894	3.582	3.468	4.801	5.345	4.859	4.043
НОВИ ТРАВНИК	Ук./Tot.	23.832	1.318	1.345	1.491	2.000	1.804	1.925	1.690	1.657	1.727
	М/М	11.862	685	689	773	1.041	926	1.017	930	813	882
	Ж/Ф	11.970	633	656	718	959	878	908	760	844	845
НОВО ГОРАЖДЕ	Ук./Tot.	3.117	103	110	100	147	194	235	221	182	180
	М/М	1.618	50	50	46	73	112	137	112	112	101
	Ж/Ф	1.499	53	60	54	74	82	98	109	70	79
НОВО САРАЈЕВО	Ук./Tot.	64.814	3.295	2.736	2.837	3.701	3.789	5.196	5.296	4.614	4.120
	М/М	29.580	1.645	1.414	1.493	1.907	1.837	2.410	2.477	2.165	1.840
	Ж/Ф	35.234	1.650	1.322	1.344	1.794	1.952	2.786	2.819	2.449	2.280
ОЏАК	Ук./Tot.	18.821	693	823	1.036	1.253	1.191	1.196	1.160	1.317	1.515
	М/М	9.373	344	440	530	675	626	619	585	680	772
	Ж/Ф	9.448	349	383	506	578	565	577	575	637	743
ОЛОВО	Ук./Tot.	10.175	417	446	496	745	719	667	647	672	661
	М/М	5.084	224	233	245	360	399	369	362	340	329
	Ж/Ф	5.091	193	213	251	385	320	298	285	332	332
ОРАШЈЕ	Ук./Tot.	19.861	726	927	1.158	1.407	1.339	1.329	1.203	1.425	1.662
	М/М	10.059	369	475	644	710	722	712	625	710	897
	Ж/Ф	9.802	357	452	514	697	617	617	578	715	765
ОСМАЦИ	Ук./Tot.	6.016	275	271	340	429	442	434	463	443	405
	М/М	3.065	148	144	170	220	219	233	247	241	218
	Ж/Ф	2.951	127	127	170	209	223	201	216	202	187
ОШТРА ЛУКА	Ук./Tot.	2.786	107	135	166	220	106	136	138	204	180
	М/М	1.440	55	69	90	118	53	76	73	108	106
	Ж/Ф	1.346	52	66	76	102	53	60	65	96	74
ПАЛЕ - Ф БиХ	Ук./Tot.	904	35	42	59	74	53	42	40	51	60
	М/М	456	18	25	36	29	33	25	17	28	24
	Ж/Ф	448	17	17	23	45	20	17	23	23	36
ПАЛЕ - РС	Ук./Tot.	20.909	904	900	1.031	1.302	1.404	1.507	1.499	1.329	1.109
	М/М	10.038	462	451	557	645	681	780	721	703	537
	Ж/Ф	10.871	442	449	474	657	723	727	778	626	572
ПЕЛАГИЋЕВО	Ук./Tot.	5.220	133	193	240	301	260	231	234	329	361
	М/М	2.609	65	100	117	158	141	126	112	156	212
	Ж/Ф	2.611	68	93	123	143	119	105	122	173	149

Кантон	Пол	Укупно	Старост									Просјечна старост
			45-49	50-54	55-59	60-64	65-69	70-74	75-79	80-84	85+	
<i>Canton</i>	<i>Sex</i>	<i>Total</i>	<i>Age</i>									<i>Average Age</i>
НЕУМ	Ук./Tot.	4.653	424	429	339	260	155	178	201	154	89	41,10
	М/М	2.344	210	213	201	145	73	83	91	51	26	40,22
	Ж/Ф	2.309	214	216	138	115	82	95	110	103	63	41,99
НЕВЕСИЊЕ	Ук./Tot.	12.961	897	958	949	926	622	681	606	366	228	42,22
	М/М	6.462	488	526	494	437	246	275	235	148	64	40,44
	Ж/Ф	6.499	409	432	455	489	376	406	371	218	164	44,00
НОВИ ГРАД	Ук./Tot.	27.115	2.145	2.386	2.207	1.936	1.309	1.247	1.161	627	283	42,45
	М/М	13.594	1.110	1.253	1.123	965	582	542	447	235	87	41,04
	Ж/Ф	13.521	1.035	1.133	1.084	971	727	705	714	392	196	43,87
НОВИ ГРАД САРАЈЕВО	Ук./Tot.	118.553	8.130	8.559	8.642	7.928	5.096	4.430	3.664	1.834	735	38,99
	М/М	55.735	3.938	3.915	3.863	3.372	2.112	1.847	1.437	689	260	37,44
	Ж/Ф	62.818	4.192	4.644	4.779	4.556	2.984	2.583	2.227	1.145	475	40,36
НОВИ ТРАВНИК	Ук./Tot.	23.832	1.864	1.917	1.608	1.100	749	693	581	276	87	36,32
	М/М	11.862	913	927	796	515	301	279	246	106	23	35,07
	Ж/Ф	11.970	951	990	812	585	448	414	335	170	64	37,55
НОВО ГОРАЖДЕ	Ук./Tot.	3.117	227	255	324	296	147	135	145	81	35	44,23
	М/М	1.618	117	130	162	157	82	54	65	46	12	43,75
	Ж/Ф	1.499	110	125	162	139	65	81	80	35	23	44,75
НОВО САРАЈЕВО	Ук./Tot.	64.814	4.490	4.908	4.877	4.292	2.828	2.634	2.731	1.651	819	41,12
	М/М	29.580	2.007	2.285	2.218	1.829	1.112	1.020	1.024	608	289	39,21
	Ж/Ф	35.234	2.483	2.623	2.659	2.463	1.716	1.614	1.707	1.043	530	42,73
ОЏАК	Ук./Tot.	18.821	1.758	1.572	1.202	1.069	891	940	748	341	116	40,96
	М/М	9.373	926	806	614	498	398	426	284	125	25	39,62
	Ж/Ф	9.448	832	766	588	571	493	514	464	216	91	42,29
ОЛОВО	Ук./Tot.	10.175	739	959	953	765	416	349	293	155	76	40,38
	М/М	5.084	376	495	464	363	203	138	115	51	18	39,02
	Ж/Ф	5.091	363	464	489	402	213	211	178	104	58	41,73
ОРАШЈЕ	Ук./Tot.	19.861	1.844	1.602	1.296	1.173	975	775	589	320	111	39,85
	М/М	10.059	1.012	868	668	555	452	313	193	105	29	38,47
	Ж/Ф	9.802	832	734	628	618	523	462	396	215	82	41,27
ОСМАЦИ	Ук./Tot.	6.016	460	492	418	388	252	209	168	80	47	38,94
	М/М	3.065	235	271	203	180	124	95	63	34	20	38,04
	Ж/Ф	2.951	225	221	215	208	128	114	105	46	27	39,87
ОШТРА ЛУКА	Ук./Tot.	2.786	190	211	212	206	140	171	162	74	28	43,00
	М/М	1.440	117	129	102	115	61	65	65	26	12	41,52
	Ж/Ф	1.346	73	82	110	91	79	106	97	48	16	44,60
ПАЛЕ - Ф БиХ	Ук./Tot.	904	74	64	64	70	48	52	41	24	11	42,23
	М/М	456	42	39	30	30	19	28	13	14	6	40,97
	Ж/Ф	448	32	25	34	40	29	24	28	10	5	43,52
ПАЛЕ - РС	Ук./Tot.	20.909	1.344	1.689	1.957	1.508	926	962	872	472	194	41,52
	М/М	10.038	654	775	961	718	395	394	350	188	66	40,11
	Ж/Ф	10.871	690	914	996	790	531	568	522	284	128	42,84
ПЕЛАГИЋЕВО	Ук./Tot.	5.220	496	387	399	410	374	341	291	185	55	46,00
	М/М	2.609	263	222	215	208	174	141	113	68	18	44,62
	Ж/Ф	2.611	233	165	184	202	200	200	178	117	37	47,39

наставак/continued

Кантон	Пол	Укупно	Старост								
			0-4	5-9	10-14	15-19	20-24	25-29	30-34	35-39	40-44
Canton	Sex	Total	Age								
ПЕТРОВАЦ	Ук./Tot.	361	13	18	23	13	9	16	21	33	20
	М/М	172	8	10	11	7	6	6	10	20	10
	Ж/Ф	189	5	8	12	6	3	10	11	13	10
ПЕТРОВО	Ук./Tot.	6.474	264	230	263	352	363	418	350	303	345
	М/М	3.124	146	110	123	186	187	232	188	155	166
	Ж/Ф	3.350	118	120	140	166	176	186	162	148	179
ПОСУШЈЕ	Ук./Tot.	20.477	1.237	1.332	1.447	1.702	1.512	1.481	1.351	1.356	1.536
	М/М	10.287	642	685	707	892	781	763	685	652	764
	Ж/Ф	10.190	595	647	740	810	731	718	666	704	772
ПРИЈЕДОР	Ук./Tot.	89.397	3.468	3.708	4.194	5.681	5.504	6.216	6.213	6.499	6.233
	М/М	43.863	1.805	1.924	2.133	2.896	2.819	3.153	3.161	3.355	3.148
	Ж/Ф	45.534	1.663	1.784	2.061	2.785	2.685	3.063	3.052	3.144	3.085
ПРЊАВОР	Ук./Tot.	35.956	1.600	1.633	1.930	2.388	1.952	2.124	2.268	2.538	2.342
	М/М	17.572	812	836	977	1.279	997	1.101	1.121	1.294	1.212
	Ж/Ф	18.384	788	797	953	1.109	955	1.023	1.147	1.244	1.130
ПРОЗОР	Ук./Tot.	14.280	687	821	974	1.134	979	1.006	995	1.005	1.020
	М/М	7.210	341	436	502	596	526	531	536	508	520
	Ж/Ф	7.070	346	385	472	538	453	475	459	497	500
РАВНО	Ук./Tot.	3.219	118	136	155	193	191	215	168	183	243
	М/М	1.657	60	74	74	100	101	125	91	100	130
	Ж/Ф	1.562	58	62	81	93	90	90	77	83	113
РИБНИК	Ук./Tot.	6.048	245	249	316	360	295	297	292	360	395
	М/М	3.009	121	135	157	168	148	155	166	186	231
	Ж/Ф	3.039	124	114	159	192	147	142	126	174	164
РОГАТИЦА	Ук./Tot.	10.723	514	495	462	622	585	670	686	678	575
	М/М	5.270	252	262	229	335	287	335	369	358	314
	Ж/Ф	5.453	262	233	233	287	298	335	317	320	261
РУДО	Ук./Tot.	7.963	289	344	353	388	453	479	469	472	507
	М/М	4.050	153	185	187	202	232	277	260	253	271
	Ж/Ф	3.913	136	159	166	186	221	202	209	219	236
САНСКИ МОСТ	Ук./Tot.	41.475	1.681	1.975	2.473	3.121	2.644	3.049	3.017	3.345	3.389
	М/М	20.826	850	1.024	1.271	1.640	1.386	1.545	1.572	1.692	1.724
	Ж/Ф	20.649	831	951	1.202	1.481	1.258	1.504	1.445	1.653	1.665
САПНА	Ук./Tot.	11.178	651	729	722	1.061	927	806	778	948	897
	М/М	5.739	321	391	372	585	510	411	404	502	482
	Ж/Ф	5.439	330	338	350	476	417	395	374	446	415
СОКОЛАЦ	Ук./Tot.	12.021	508	557	561	692	726	816	799	707	604
	М/М	5.919	264	280	295	356	363	448	415	373	305
	Ж/Ф	6.102	244	277	266	336	363	368	384	334	299
СРБАЦ	Ук./Tot.	17.587	836	757	921	1.059	1.009	1.044	1.164	1.166	1.082
	М/М	8.623	412	373	482	544	533	544	592	598	556
	Ж/Ф	8.964	424	384	439	515	476	500	572	568	526
СРЕБРЕНИЦА	Ук./Tot.	13.409	526	562	650	942	958	1.049	1.053	1.101	1.102
	М/М	6.602	265	274	353	509	522	557	578	564	550
	Ж/Ф	6.807	261	288	297	433	436	492	475	537	552

Кантон	Пол	Укупно	Старост									Просјечна старост
			45-49	50-54	55-59	60-64	65-69	70-74	75-79	80-84	85+	
Canton	Sex	Total	Age									Average Age
ПЕТРОВАЦ	Ук./Tot.	361	24	23	21	28	21	25	25	18	10	46,45
	М/М	172	14	14	8	12	9	9	8	5	5	43,16
	Ж/Ф	189	10	9	13	16	12	16	17	13	5	49,45
ПЕТРОВО	Ук./Tot.	6.474	469	574	574	514	365	425	406	170	89	45,11
	М/М	3.124	237	267	296	250	144	180	162	62	33	43,28
	Ж/Ф	3.350	232	307	278	264	221	245	244	108	56	46,83
ПОСУШЈЕ	Ук./Tot.	20.477	1.491	1.442	1.162	898	670	669	605	337	249	36,37
	М/М	10.287	830	756	614	437	348	309	236	132	54	35,46
	Ж/Ф	10.190	661	686	548	461	322	360	369	205	195	37,30
ПРИЈЕДОР	Ук./Tot.	89.397	6.999	7.244	6.806	6.207	4.195	4.134	3.572	1.739	785	41,53
	М/М	43.863	3.566	3.689	3.276	2.904	1.959	1.730	1.399	678	268	40,24
	Ж/Ф	45.534	3.433	3.555	3.530	3.303	2.236	2.404	2.173	1.061	517	42,78
ПРЊАВОР	Ук./Tot.	35.956	2.458	2.618	2.607	2.619	2.129	2.047	1.524	821	358	42,05
	М/М	17.572	1.239	1.352	1.226	1.257	961	918	595	300	95	40,56
	Ж/Ф	18.384	1.219	1.266	1.381	1.362	1.168	1.129	929	521	263	43,47
ПРОЗОР	Ук./Tot.	14.280	1.057	1.048	964	746	485	530	470	234	125	37,88
	М/М	7.210	567	526	509	343	227	232	191	81	38	36,67
	Ж/Ф	7.070	490	522	455	403	258	298	279	153	87	39,11
РАВНО	Ук./Tot.	3.219	243	275	256	196	134	173	162	117	61	43,52
	М/М	1.657	115	154	140	100	66	90	66	55	16	42,46
	Ж/Ф	1.562	128	121	116	96	68	83	96	62	45	44,63
РИБНИК	Ук./Tot.	6.048	394	445	479	533	406	372	320	210	80	44,78
	М/М	3.009	230	244	249	244	183	153	124	89	26	43,40
	Ж/Ф	3.039	164	201	230	289	223	219	196	121	54	46,16
РОГАТИЦА	Ук./Tot.	10.723	672	835	979	861	501	601	547	316	124	43,15
	М/М	5.270	360	429	464	411	218	263	227	112	45	41,67
	Ж/Ф	5.453	312	406	515	450	283	338	320	204	79	44,58
РУДО	Ук./Tot.	7.963	656	663	685	649	487	446	382	159	82	43,87
	М/М	4.050	328	346	355	326	228	198	169	55	25	42,46
	Ж/Ф	3.913	328	317	330	323	259	248	213	104	57	45,32
САНСКИ МОСТ	Ук./Tot.	41.475	3.424	3.391	2.881	2.338	1.546	1.403	1.042	541	215	38,50
	М/М	20.826	1.796	1.709	1.416	1.141	740	604	430	206	80	37,65
	Ж/Ф	20.649	1.628	1.682	1.465	1.197	806	799	612	335	135	39,36
САПНА	Ук./Tot.	11.178	817	729	622	512	309	278	233	111	48	34,72
	М/М	5.739	440	364	301	223	142	117	101	51	22	33,81
	Ж/Ф	5.439	377	365	321	289	167	161	132	60	26	35,68
СОКОЛАЦ	Ук./Tot.	12.021	819	992	1.103	974	581	546	561	304	171	42,68
	М/М	5.919	405	484	560	455	257	249	225	120	65	41,26
	Ж/Ф	6.102	414	508	543	519	324	297	336	184	106	44,06
СРБАЦ	Ук./Tot.	17.587	1.204	1.243	1.335	1.337	1.013	997	746	463	211	42,41
	М/М	8.623	620	638	619	660	490	459	283	160	60	41,03
	Ж/Ф	8.964	584	605	716	677	523	538	463	303	151	43,75
СРЕБРЕНИЦА	Ук./Tot.	13.409	1.011	1.024	908	936	554	472	351	156	54	39,17
	М/М	6.602	498	526	408	411	224	167	129	50	17	37,33
	Ж/Ф	6.807	513	498	500	525	330	305	222	106	37	40,95

наставак/continued

Кантон	Пол	Укупно	Старост								
			0-4	5-9	10-14	15-19	20-24	25-29	30-34	35-39	40-44
Canton	Sex	Total	Age								
СРЕБРЕНИК	Ук./Tot.	39.678	2.214	2.201	2.308	2.934	2.915	2.952	2.859	2.798	2.962
	М/М	19.348	1.129	1.111	1.190	1.487	1.521	1.492	1.476	1.354	1.469
	Ж/Ф	20.330	1.085	1.090	1.118	1.447	1.394	1.460	1.383	1.444	1.493
СТАРИ ГРАД САРАЈЕВО	Ук./Tot.	36.976	1.623	1.593	1.781	2.301	2.178	2.822	2.732	2.445	2.104
	М/М	17.482	835	800	927	1.190	1.097	1.392	1.319	1.156	1.048
	Ж/Ф	19.494	788	793	854	1.111	1.081	1.430	1.413	1.289	1.056
СТОЛАЦ	Ук./Tot.	14.502	650	676	906	1.083	943	993	981	906	990
	М/М	7.326	337	359	456	565	473	514	520	474	523
	Ж/Ф	7.176	313	317	450	518	470	479	461	432	467
ШАМАЦ	Ук./Tot.	17.273	584	696	815	1.075	952	1.059	982	1.142	1.162
	М/М	8.385	289	365	418	527	506	549	530	565	601
	Ж/Ф	8.888	295	331	397	548	446	510	452	577	561
ШЕКОВИЋИ	Ук./Tot.	6.761	249	284	327	403	422	391	425	418	403
	М/М	3.360	130	121	177	194	203	209	228	228	228
	Ж/Ф	3.401	119	163	150	209	219	182	197	190	175
ШИПОВО	Ук./Tot.	10.293	431	472	569	609	586	654	668	630	523
	М/М	5.221	234	252	283	326	304	360	372	337	296
	Ж/Ф	5.072	197	220	286	283	282	294	296	293	227
ШИРОКИ БРИЈЕГ	Ук./Tot.	28.929	1.623	1.662	1.923	2.331	2.243	2.068	1.692	1.706	1.889
	М/М	14.381	861	865	961	1.208	1.122	1.060	842	848	950
	Ж/Ф	14.548	762	797	962	1.123	1.121	1.008	850	858	939
ТЕОЧАК	Ук./Tot.	7.424	351	403	446	605	589	517	549	586	562
	М/М	3.767	192	216	213	310	297	267	305	308	302
	Ж/Ф	3.657	159	187	233	295	292	250	244	278	260
ТЕСЛИЋ	Ук./Tot.	38.536	1.969	1.957	2.132	2.567	2.288	2.375	2.443	2.567	2.525
	М/М	18.679	1.048	1.030	1.060	1.305	1.191	1.188	1.243	1.311	1.273
	Ж/Ф	19.857	921	927	1.072	1.262	1.097	1.187	1.200	1.256	1.252
ТЕШАЊ	Ук./Tot.	43.063	2.689	2.610	2.826	3.588	3.223	3.221	3.175	3.356	3.220
	М/М	21.376	1.388	1.342	1.449	1.908	1.603	1.641	1.592	1.659	1.608
	Ж/Ф	21.687	1.301	1.268	1.377	1.680	1.620	1.580	1.583	1.697	1.612
ТОМИСЛАВГРАД	Ук./Tot.	31.592	1.490	1.719	1.968	2.418	2.189	2.082	2.086	2.220	2.448
	М/М	16.055	755	882	1.021	1.237	1.103	1.149	1.095	1.142	1.268
	Ж/Ф	15.537	735	837	947	1.181	1.086	933	991	1.078	1.180
ТРАВНИК	Ук./Tot.	53.482	2.797	2.975	3.346	4.087	3.580	3.956	3.921	3.988	3.906
	М/М	26.574	1.463	1.560	1.719	2.136	1.853	2.079	2.019	2.083	1.982
	Ж/Ф	26.908	1.334	1.415	1.627	1.951	1.727	1.877	1.902	1.905	1.924
ТРЕБИЊЕ	Ук./Tot.	29.198	1.415	1.428	1.545	1.694	1.623	1.897	1.968	1.921	1.748
	М/М	14.251	753	726	796	885	864	968	990	1.029	897
	Ж/Ф	14.947	662	702	749	809	759	929	978	892	851
ТРНОВО - Ф БиХ	Ук./Tot.	1.502	40	41	49	59	68	69	73	66	78
	М/М	735	12	16	28	31	30	41	39	38	43
	Ж/Ф	767	28	25	21	28	38	28	34	28	35
ТРНОВО - РС	Ук./Tot.	2.050	66	67	75	101	108	143	130	90	101
	М/М	989	30	37	43	41	63	78	78	45	53
	Ж/Ф	1.061	36	30	32	60	45	65	52	45	48

Кантон	Пол	Укупно	Старост									Просјечна старост
			45-49	50-54	55-59	60-64	65-69	70-74	75-79	80-84	85+	
<i>Canton</i>	<i>Sex</i>	<i>Total</i>	<i>Age</i>									<i>Average Age</i>
СРЕБРЕНИК	Ук./Tot.	39.678	2.944	3.106	2.678	2.242	1.636	1.259	963	501	206	37,44
	М/М	19.348	1.409	1.532	1.234	1.066	736	548	357	174	63	36,20
	Ж/Ф	20.330	1.535	1.574	1.444	1.176	900	711	606	327	143	38,61
СТАРИ ГРАД САРАЈЕВО	Ук./Tot.	36.976	2.464	2.918	3.215	2.846	1.828	1.568	1.399	746	413	41,45
	М/М	17.482	1.153	1.324	1.505	1.343	813	635	554	284	107	39,85
	Ж/Ф	19.494	1.311	1.594	1.710	1.503	1.015	933	845	462	306	42,88
СТОЛАЦ	Ук./Tot.	14.502	1.162	1.150	1.006	781	517	578	589	415	176	40,01
	М/М	7.326	625	617	519	389	251	243	242	171	48	38,87
	Ж/Ф	7.176	537	533	487	392	266	335	347	244	128	41,17
ШАМАЦ	Ук./Tot.	17.273	1.306	1.434	1.340	1.337	1.058	986	776	405	164	43,44
	М/М	8.385	683	685	654	602	490	417	317	140	47	41,89
	Ж/Ф	8.888	623	749	686	735	568	569	459	265	117	44,91
ШЕКОВИЋИ	Ук./Tot.	6.761	499	603	655	578	402	281	241	129	51	42,58
	М/М	3.360	255	325	331	265	189	123	89	46	19	41,66
	Ж/Ф	3.401	244	278	324	313	213	158	152	83	32	43,50
ШИПОВО	Ук./Tot.	10.293	643	825	987	792	534	423	518	281	148	42,66
	М/М	5.221	340	431	506	387	241	176	209	101	66	41,09
	Ж/Ф	5.072	303	394	481	405	293	247	309	180	82	44,27
ШИРОКИ БРИЈЕГ	Ук./Tot.	28.929	2.304	2.154	1.763	1.204	909	1.227	1.089	720	422	38,15
	М/М	14.381	1.160	1.171	964	596	448	535	414	287	89	36,87
	Ж/Ф	14.548	1.144	983	799	608	461	692	675	433	333	39,42
ТЕОЧАК	Ук./Tot.	7.424	532	591	534	413	264	224	131	82	45	37,07
	М/М	3.767	262	302	265	215	116	96	54	28	19	36,23
	Ж/Ф	3.657	270	289	269	198	148	128	77	54	26	37,93
ТЕСЛИЋ	Ук./Tot.	38.536	2.639	2.920	2.942	2.813	2.102	1.870	1.470	694	263	40,65
	М/М	18.679	1.275	1.401	1.425	1.307	895	780	601	256	90	39,11
	Ж/Ф	19.857	1.364	1.519	1.517	1.506	1.207	1.090	869	438	173	42,09
ТЕШАЊ	Ук./Tot.	43.063	3.260	3.156	2.616	2.276	1.528	1.134	726	323	136	35,35
	М/М	21.376	1.592	1.548	1.293	1.060	717	507	303	120	46	34,51
	Ж/Ф	21.687	1.668	1.608	1.323	1.216	811	627	423	203	90	36,17
ТОМИСЛАВГРАД	Ук./Tot.	31.592	2.326	2.291	2.103	1.665	1.194	1.276	1.047	682	388	38,91
	М/М	16.055	1.263	1.247	1.092	869	611	573	410	247	91	37,92
	Ж/Ф	15.537	1.063	1.044	1.011	796	583	703	637	435	297	39,94
ТРАВНИК	Ук./Tot.	53.482	3.928	4.039	3.709	3.073	2.008	1.881	1.349	680	259	37,52
	М/М	26.574	1.966	1.915	1.753	1.450	897	803	557	253	86	36,25
	Ж/Ф	26.908	1.962	2.124	1.956	1.623	1.111	1.078	792	427	173	38,79
ТРЕБИЊЕ	Ук./Tot.	29.198	2.001	2.248	2.302	2.129	1.368	1.365	1.291	798	457	41,89
	М/М	14.251	973	1.048	1.111	1.016	616	583	538	299	159	40,23
	Ж/Ф	14.947	1.028	1.200	1.191	1.113	752	782	753	499	298	43,48
ТРНОВО - Ф БиХ	Ук./Tot.	1.502	87	113	171	194	141	113	76	52	12	49,14
	М/М	735	48	62	70	86	70	52	37	26	6	48,92
	Ж/Ф	767	39	51	101	108	71	61	39	26	6	49,36
ТРНОВО - РС	Ук./Tot.	2.050	151	179	237	171	117	122	109	55	28	45,72
	М/М	989	79	81	114	80	37	46	53	20	11	43,83
	Ж/Ф	1.061	72	98	123	91	80	76	56	35	17	47,48

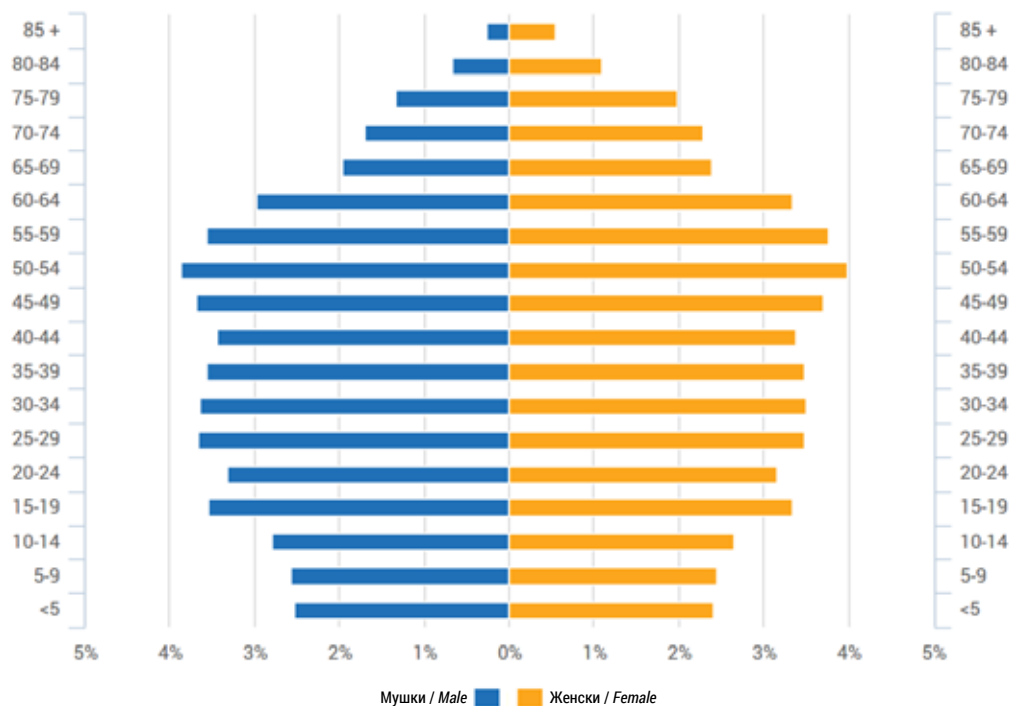
наставак/continued

Кантон	Пол	Укупно	Старост								
			0-4	5-9	10-14	15-19	20-24	25-29	30-34	35-39	40-44
Canton	Sex	Total	Age								
ТУЗЛА	Ук./Tot.	110.979	5.105	4.709	4.816	6.823	7.029	8.282	8.028	7.412	6.798
	М/М	52.745	2.666	2.394	2.408	3.582	3.516	4.106	3.994	3.602	3.296
	Ж/Ф	58.234	2.439	2.315	2.408	3.241	3.513	4.176	4.034	3.810	3.502
УГЉЕВИК	Ук./Tot.	15.710	675	748	820	960	1.041	1.148	925	959	1.044
	М/М	7.937	368	378	403	501	544	597	466	487	530
	Ж/Ф	7.773	307	370	417	459	497	551	459	472	514
УСОРА	Ук./Tot.	6.603	251	271	349	557	469	459	404	458	526
	М/М	3.266	121	136	177	274	243	235	205	226	269
	Ж/Ф	3.337	130	135	172	283	226	224	199	232	257
ВАРЕШ	Ук./Tot.	8.892	256	310	379	575	514	523	451	496	580
	М/М	4.373	128	163	205	303	273	295	247	255	291
	Ж/Ф	4.519	128	147	174	272	241	228	204	241	289
ВЕЛИКА КЛАДУША	Ук./Tot.	40.419	2.756	2.831	2.773	3.202	3.097	3.327	3.379	3.160	2.617
	М/М	19.889	1.433	1.475	1.405	1.627	1.605	1.768	1.762	1.653	1.304
	Ж/Ф	20.530	1.323	1.356	1.368	1.575	1.492	1.559	1.617	1.507	1.313
ВИСОКО	Ук./Tot.	39.938	2.309	2.331	2.324	2.828	2.752	2.935	2.910	2.866	2.759
	М/М	19.705	1.178	1.188	1.229	1.473	1.392	1.448	1.483	1.461	1.386
	Ж/Ф	20.233	1.131	1.143	1.095	1.355	1.360	1.487	1.427	1.405	1.373
ВИШЕГРАД	Ук./Tot.	10.668	344	426	488	586	555	669	664	612	627
	М/М	5.106	164	210	249	290	310	355	337	323	316
	Ж/Ф	5.562	180	216	239	296	245	314	327	289	311
ВИТЕЗ	Ук./Tot.	25.836	1.447	1.479	1.751	2.114	1.873	1.960	1.913	1.771	1.727
	М/М	12.767	757	762	865	1.052	939	1.060	958	924	863
	Ж/Ф	13.069	690	717	886	1.062	934	900	955	847	864
ВЛАСЕНИЦА	Ук./Tot.	11.467	499	569	585	806	736	855	893	866	797
	М/М	5.638	268	287	314	402	363	426	474	471	428
	Ж/Ф	5.829	231	282	271	404	373	429	419	395	369
ВОГОШЋА	Ук./Tot.	26.343	1.600	1.455	1.354	1.856	1.876	2.149	2.271	1.989	1.761
	М/М	12.606	837	744	693	933	1.007	1.034	1.125	981	831
	Ж/Ф	13.737	763	711	661	923	869	1.115	1.146	1.008	930
ВУКОСАВЉЕ	Ук./Tot.	4.667	207	230	267	298	294	291	326	323	329
	М/М	2.340	107	115	133	167	159	152	178	161	179
	Ж/Ф	2.327	100	115	134	131	135	139	148	162	150
ЗАВИДОВИЋИ	Ук./Tot.	35.988	2.005	1.997	2.073	2.919	2.503	2.702	2.462	2.621	2.569
	М/М	17.883	1.013	1.004	1.061	1.545	1.294	1.413	1.260	1.331	1.240
	Ж/Ф	18.105	992	993	1.012	1.374	1.209	1.289	1.202	1.290	1.329
ЗЕНИЦА	Ук./Tot.	110.663	6.072	5.641	6.044	7.985	7.463	8.475	8.084	7.722	7.266
	М/М	54.660	3.104	2.844	3.048	4.133	3.820	4.354	4.289	3.963	3.672
	Ж/Ф	56.003	2.968	2.797	2.996	3.852	3.643	4.121	3.795	3.759	3.594
ЗВОРНИК	Ук./Tot.	58.856	3.061	3.232	3.202	3.646	3.846	4.370	4.486	4.410	3.978
	М/М	29.270	1.545	1.682	1.612	1.933	2.056	2.242	2.318	2.242	2.112
	Ж/Ф	29.586	1.516	1.550	1.590	1.713	1.790	2.128	2.168	2.168	1.866
ЖЕПЧЕ	Ук./Tot.	30.219	1.657	1.743	1.964	2.586	2.134	2.303	2.183	2.179	2.224
	М/М	15.335	878	904	977	1.332	1.066	1.230	1.167	1.111	1.178
	Ж/Ф	14.884	779	839	987	1.254	1.068	1.073	1.016	1.068	1.046

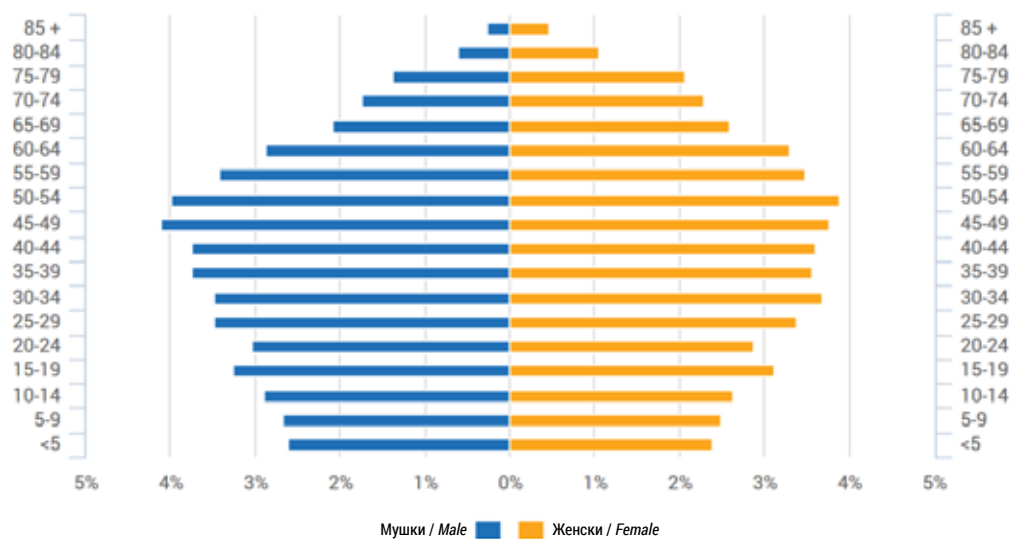
Кантон	Пол	Укупно	Старост									Просјечна старост
			45-49	50-54	55-59	60-64	65-69	70-74	75-79	80-84	85+	
<i>Canton</i>	<i>Sex</i>	<i>Total</i>	<i>Age</i>									<i>Average Age</i>
ТУЗЛА	Ук./Tot.	110.979	8.386	9.910	9.065	7.796	5.127	4.824	3.976	2.029	864	41,08
	М/М	52.745	3.872	4.654	4.272	3.531	2.209	1.996	1.587	787	273	39,58
	Ж/Ф	58.234	4.514	5.256	4.793	4.265	2.918	2.828	2.389	1.242	591	42,44
УГЉЕВИК	Ук./Tot.	15.710	1.185	1.373	1.152	1.006	703	675	705	393	198	41,40
	М/М	7.937	617	738	608	530	354	303	290	154	69	40,49
	Ж/Ф	7.773	568	635	544	476	349	372	415	239	129	42,34
УСОРА	Ук./Tot.	6.603	669	525	397	338	265	321	213	93	38	39,53
	М/М	3.266	354	285	213	157	122	125	80	34	10	38,62
	Ж/Ф	3.337	315	240	184	181	143	196	133	59	28	40,41
ВАРЕШ	Ук./Tot.	8.892	694	850	778	643	535	514	474	235	85	44,59
	М/М	4.373	349	448	372	290	231	191	201	98	33	42,74
	Ж/Ф	4.519	345	402	406	353	304	323	273	137	52	46,37
ВЕЛИКА КЛАДУША	Ук./Tot.	40.419	2.658	2.659	2.422	1.850	1.389	1.141	727	315	116	34,33
	М/М	19.889	1.170	1.212	1.131	840	622	474	270	104	34	32,92
	Ж/Ф	20.530	1.488	1.447	1.291	1.010	767	667	457	211	82	35,69
ВИСОКО	Ук./Tot.	39.938	2.861	3.065	2.953	2.485	1.640	1.431	864	462	163	37,53
	М/М	19.705	1.386	1.492	1.406	1.147	745	649	388	197	57	36,60
	Ж/Ф	20.233	1.475	1.573	1.547	1.338	895	782	476	265	106	38,44
ВИШЕГРАД	Ук./Tot.	10.668	741	886	919	956	605	575	555	322	138	44,58
	М/М	5.106	360	425	430	439	271	235	212	127	53	42,93
	Ж/Ф	5.562	381	461	489	517	334	340	343	195	85	46,10
ВИТЕЗ	Ук./Tot.	25.836	2.028	2.105	1.649	1.318	844	841	634	276	106	36,45
	М/М	12.767	1.006	1.032	818	603	382	332	265	107	42	35,45
	Ж/Ф	13.069	1.022	1.073	831	715	462	509	369	169	64	37,42
ВЛАСЕНИЦА	Ук./Tot.	11.467	810	921	979	841	417	343	304	179	67	39,19
	М/М	5.638	391	436	472	391	184	134	103	78	16	37,77
	Ж/Ф	5.829	419	485	507	450	233	209	201	101	51	40,57
ВОГОШЋА	Ук./Tot.	26.343	1.852	2.046	1.958	1.540	834	721	597	357	127	37,01
	М/М	12.606	820	952	879	680	364	310	244	129	43	35,55
	Ж/Ф	13.737	1.032	1.094	1.079	860	470	411	353	228	84	38,35
ВУКОСАВЉЕ	Ук./Tot.	4.667	387	338	290	262	241	242	199	110	33	40,71
	М/М	2.340	205	175	151	121	95	114	76	44	8	39,19
	Ж/Ф	2.327	182	163	139	141	146	128	123	66	25	42,23
ЗАВИДОВИЋИ	Ук./Tot.	35.988	2.761	2.991	2.539	2.081	1.377	1.028	811	413	136	37,16
	М/М	17.883	1.367	1.462	1.214	990	634	463	363	171	58	36,35
	Ж/Ф	18.105	1.394	1.529	1.325	1.091	743	565	448	242	78	37,95
ЗЕНИЦА	Ук./Tot.	110.663	8.325	9.067	8.278	6.585	4.381	3.858	3.171	1.629	617	38,38
	М/М	54.660	4.040	4.379	4.033	3.179	1.956	1.646	1.309	660	231	37,34
	Ж/Ф	56.003	4.285	4.688	4.245	3.406	2.425	2.212	1.862	969	386	39,38
ЗВОРНИК	Ук./Tot.	58.856	4.234	4.664	4.422	3.928	2.406	2.025	1.719	886	341	38,81
	М/М	29.270	2.153	2.256	2.176	1.901	1.083	853	659	331	116	37,61
	Ж/Ф	29.586	2.081	2.408	2.246	2.027	1.323	1.172	1.060	555	225	40,00
ЖЕПЧЕ	Ук./Tot.	30.219	2.462	2.372	1.880	1.469	1.005	891	704	341	122	36,30
	М/М	15.335	1.307	1.230	950	705	455	370	289	141	45	35,54
	Ж/Ф	14.884	1.155	1.142	930	764	550	521	415	200	77	37,09

наставак/continued

Кантон	Пол	Укупно	Старост								
			0-4	5-9	10-14	15-19	20-24	25-29	30-34	35-39	40-44
Canton	Sex	Total	Age								
ЖИВИНИЦЕ	Ук./Tot.	57.765	3.389	3.178	3.333	4.417	4.750	4.567	4.044	4.005	4.272
	М/М	28.714	1.778	1.648	1.681	2.238	2.448	2.400	2.081	1.998	2.083
	Ж/Ф	29.051	1.611	1.530	1.652	2.179	2.302	2.167	1.963	2.007	2.189



Графикон 2.1. Становништво према старости по петогодишњима и полу, ниво БиХ
Graph 2.1. Population by five-year age groups and sex, Level BiH

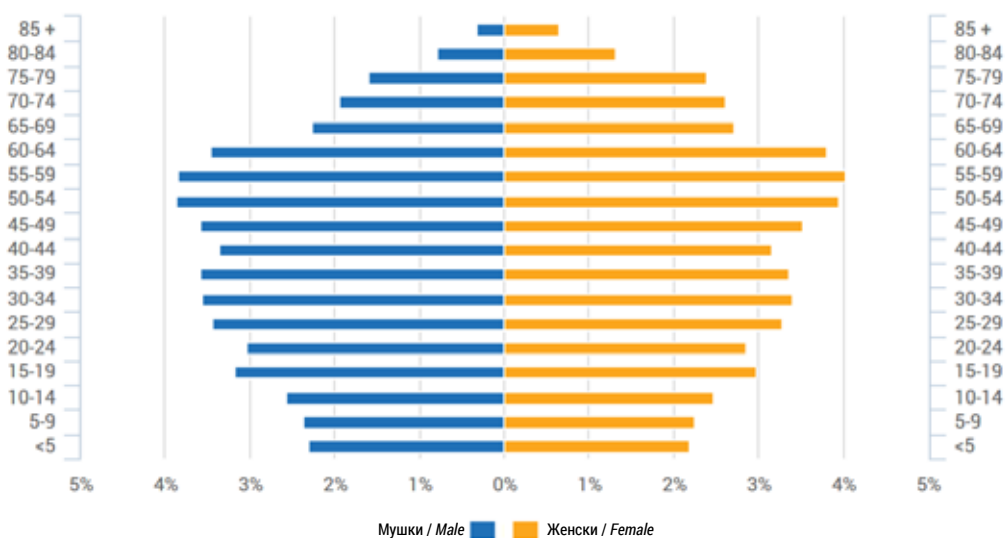


Графикон 2.2. Становништво према старости по петогодишњима и полу, ниво БД
Graph 2.2. Population by five-year age groups and sex, Level BD

Кантон	Пол	Укупно	Старост									Просјечна старост
			45-49	50-54	55-59	60-64	65-69	70-74	75-79	80-84	85+	
Canton	Sex	Total	Age									Average Age
ЖИВИНИЦЕ	Ук./Tot.	57.765	4.638	4.881	3.802	3.096	2.068	1.513	1.074	538	200	36,35
	М/М	28.714	2.318	2.366	1.909	1.460	906	682	441	216	61	35,43
	Ж/Ф	29.051	2.320	2.515	1.893	1.636	1.162	831	633	322	139	37,26

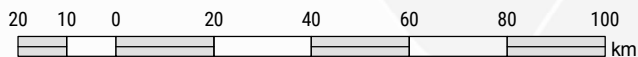
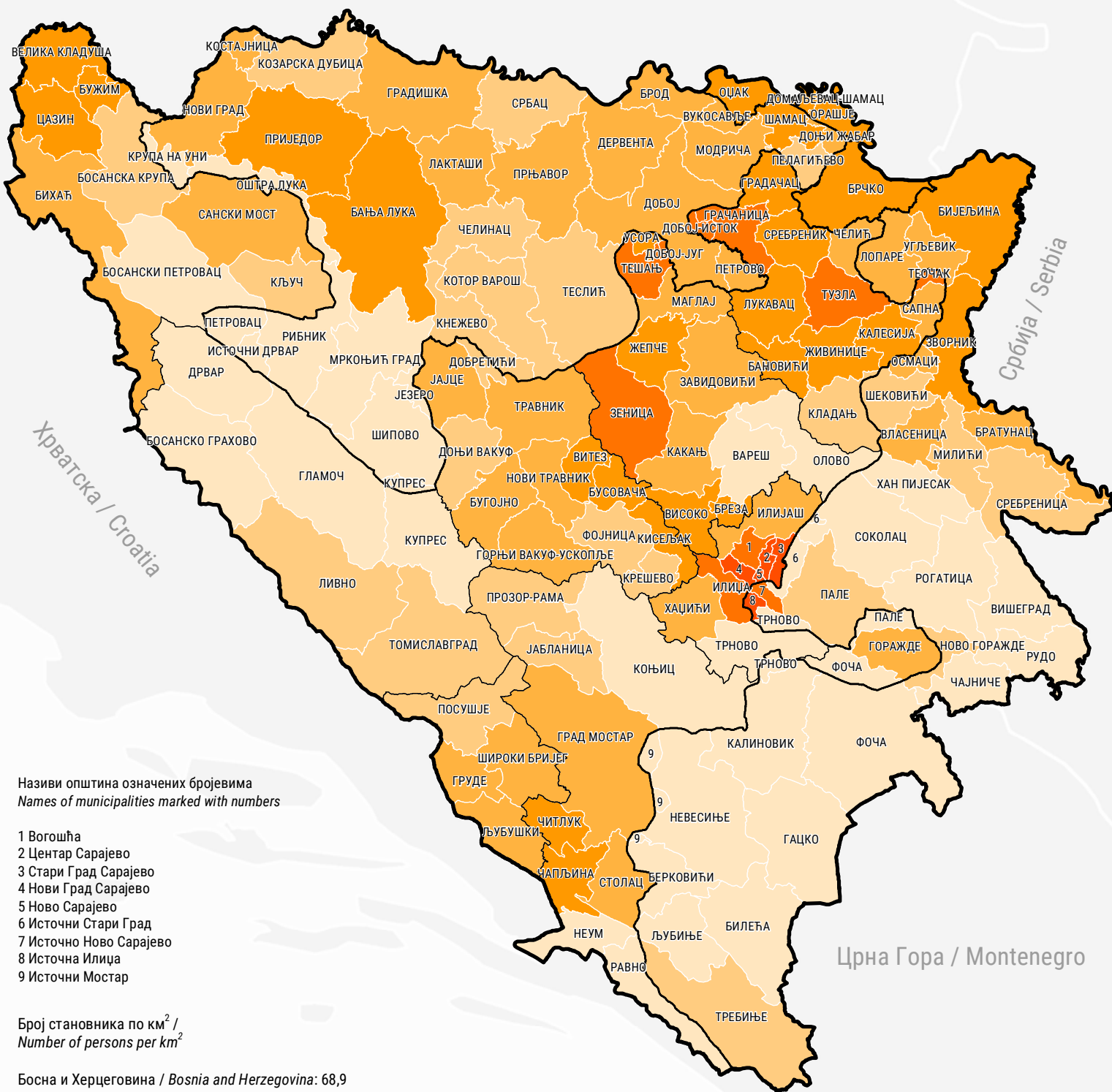


Графикон 2.3. Становништво према старости по петогодишњима и полу, ниво РС
Graph 2.3. Population by five-year age groups and sex, Level RS



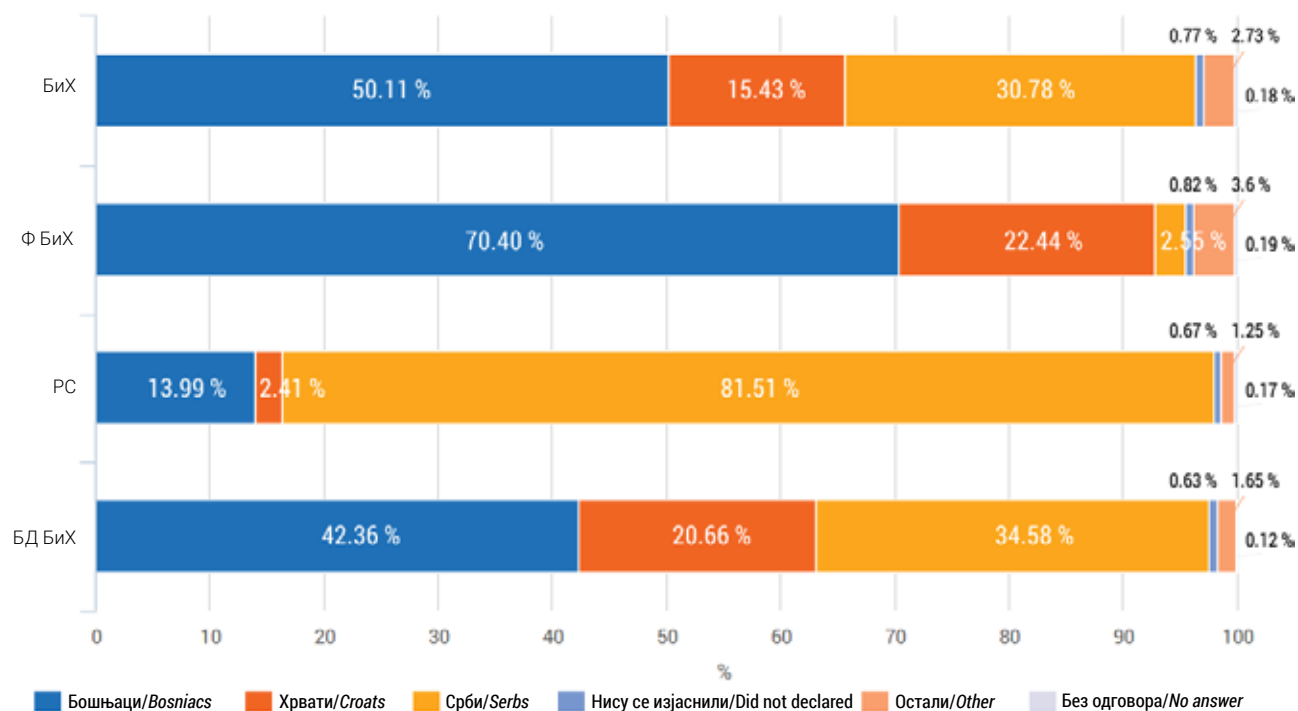
Графикон 2.4. Становништво према старости по петогодишњима и полу, ниво Ф БиХ
Graph 2.4. Population by five-year age groups and sex, Level FBiH

ГУСТИНА НАСЕЉЕНОСТИ, ПО ОПШТИНАМА, 2013.
POPULATION DENSITY, BY MUNICIPALITIES, 2013.



3.1. СТАНОВНИШТВО ПРЕМА ЕТНИЧКОМ/НАЦИОНАЛНОМ ИЗЈАШЊАВАЊУ И ПОЛУ, ниво БиХ, Ф БиХ, РС и БД
POPULATION BY ETHNIC/NATIONAL AFFILIATION AND SEX, Level BiH, F BiH, RS and BD

Територија	Пол	Укупно	Етничка/Национална припадност					
			Бошњаци	Хрвати	Срби	Нису се изјаснили	Остали	Без одговора
Area	Sex	Total	Etnicity/Nationality					
			Bosniaks	Croats	Serbs	Did not declared	Other	No answer
БОСНА И ХЕРЦЕГОВИНА BOSNIA AND HERZEGOVINA	Ук./Tot.	3.531.159	1.769.592	544.780	1.086.733	27.055	96.539	6.460
	М/М	1.732.270	867.492	267.789	534.030	11.503	48.294	3.162
	Ж/Ф	1.798.889	902.100	276.991	552.703	15.552	48.245	3.298
ФЕДЕРАЦИЈА БОСНЕ И ХЕРЦЕГОВИНЕ FEDERATION OF BOSNIA AND HERZEGOVINA	Ук./Tot.	2.219.220	1.562.372	497.883	56.550	18.344	79.838	4.233
	М/М	1.087.993	765.523	246.360	25.999	7.962	40.011	2.138
	Ж/Ф	1.131.227	796.849	251.523	30.551	10.382	39.827	2.095
РЕПУБЛИКА СРПСКА REPUBLIKA SRPSKA	Ук./Tot.	1.228.423	171.839	29.645	1.001.299	8.189	15.324	2.127
	М/М	603.027	84.558	12.570	494.008	3.328	7.588	975
	Ж/Ф	625.396	87.281	17.075	507.291	4.861	7.736	1.152
БРЧКО ДИСТРИКТ БОСНЕ И ХЕРЦЕГОВИНЕ BRČKO DISTRICT BOSNIA AND HERZEGOVINA	Ук./Tot.	83.516	35.381	17.252	28.884	522	1.377	100
	М/М	41.250	17.411	8.859	14.023	213	695	49
	Ж/Ф	42.266	17.970	8.393	14.861	309	682	51



Графикон 3.1. Становништво према етничком/националном изјашњавању, ниво БиХ, Ф БиХ, РС и БД
Graph 3.1. Population by ethnic/national affiliation, Level BiH, F BiH, RS and BD

3.2. СТАНОВНИШТВО ПРЕМА ЕТНИЧКОМ/НАЦИОНАЛНОМ ИЗЈАШЊАВАЊУ И ПОЛУ, НИВО КАНТОНА У Ф БиХ
POPULATION BY ETHNIC/NATIONAL AFFILIATION AND SEX, Canton Level in F BiH

Територија <i>Area</i>	Пол <i>Sex</i>	Укупно <i>Total</i>	Етничка/Национална припадност <i>Etnicity/Nationality</i>					
			Бошњаци	Хрвати	Срби	Нису се изјаснили	Остали	Без одговора
			<i>Bosniaks</i>	<i>Croats</i>	<i>Serbs</i>	<i>Did not declared</i>	<i>Other</i>	<i>No answer</i>
УНСКО-САНСКИ КАНТОН/ <i>CANTON</i>	Ук./Tot.	273.261	246.012	5.073	8.452	1.847	11.539	338
	М/М	135.304	121.706	2.509	4.272	845	5.828	144
	Ж/Ф	137.957	124.306	2.564	4.180	1.002	5.711	194
ПОСАВСКИ КАНТОН/ <i>CANTON</i>	Ук./Tot.	43.453	8.252	33.600	831	214	459	97
	М/М	21.805	4.007	17.101	345	80	226	46
	Ж/Ф	21.648	4.245	16.499	486	134	233	51
ТУЗЛАНСКИ КАНТОН/ <i>CANTON</i>	Ук./Tot.	445.028	392.356	23.592	7.058	3.444	17.815	763
	М/М	217.388	191.825	11.354	3.152	1.528	9.137	392
	Ж/Ф	227.640	200.531	12.238	3.906	1.916	8.678	371
ЗЕНИЧКО-ДОБОЈСКИ КАНТОН/ <i>CANTON</i>	Ук./Tot.	364.433	299.452	43.819	5.543	2.453	12.808	358
	М/М	180.780	148.839	21.552	2.491	1.131	6.595	172
	Ж/Ф	183.653	150.613	22.267	3.052	1.322	6.213	186
БОСАНСКО-ПОДРИЊСКИ КАНТОН/ <i>CANTON</i>	Ук./Tot.	23.734	22.313	24	885	77	426	9
	М/М	11.617	10.916	8	407	38	244	4
	Ж/Ф	12.117	11.397	16	478	39	182	5
СРЕДЊОБОСАНСКИ КАНТОН/ <i>CANTON</i>	Ук./Tot.	254.686	146.652	97.629	3.043	1.014	5.240	1.108
	М/М	127.266	73.271	48.897	1.306	471	2.735	586
	Ж/Ф	127.420	73.381	48.732	1.737	543	2.505	522
ХЕРЦЕГОВАЧКО- НЕРЕТВАНСКИ КАНТОН/ <i>CANTON</i>	Ук./Tot.	222.007	92.005	118.297	6.432	1.764	3.054	455
	М/М	109.018	45.440	58.030	3.070	696	1.553	229
	Ж/Ф	112.989	46.565	60.267	3.362	1.068	1.501	226
ЗАПАДНОХЕРЦЕГОВАЧКИ КАНТОН/ <i>CANTON</i>	Ук./Tot.	94.898	718	93.725	101	66	124	164
	М/М	47.311	351	46.745	33	31	77	74
	Ж/Ф	47.587	367	46.980	68	35	47	90
КАНТОН САРАЈЕВО <i>CANTON SARAJEVO</i>	Ук./Tot.	413.593	346.575	17.520	13.300	7.250	28.075	873
	М/М	195.161	165.093	7.576	5.511	3.054	13.472	455
	Ж/Ф	218.432	181.482	9.944	7.789	4.196	14.603	418
КАНТОН 10 <i>CANTON 10</i>	Ук./Tot.	84.127	8.037	64.604	10.905	215	298	68
	М/М	42.343	4.075	32.588	5.412	88	144	36
	Ж/Ф	41.784	3.962	32.016	5.493	127	154	32

3.3. СТАНОВНИШТВО ПРЕМА ЕТНИЧКОМ/НАЦИОНАЛНОМ ИЗЈАШЊАВАЊУ И ПОЛУ, ниво општине у БиХ
POPULATION BY ETHNIC/NATIONAL AFFILIATION AND SEX, Municipality Level in BiH

Територија	Пол	Укупно	Етничка/Национална припадност					Без одговора
			Бошњаци	Хрвати	Срби	Нису се изјаснили	Остали	
Area	Sex	Total	Etnicity/Nationality					No answer
			Bosniaks	Croats	Serbs	Did not declared	Other	
БАНОВИЋИ	Ук./Tot.	22.773	21.374	284	237	97	778	3
	М/М	11.392	10.700	134	98	43	416	1
	Ж/Ф	11.381	10.674	150	139	54	362	2
БАЊА ЛУКА	Ук./Tot.	185.042	7.681	5.104	165.750	2.733	3.437	337
	М/М	89.148	3.548	1.860	80.818	1.087	1.676	159
	Ж/Ф	95.894	4.133	3.244	84.932	1.646	1.761	178
БЕРКОВИЋИ	Ук./Tot.	2.114	159	11	1.942	0	1	1
	М/М	1.059	88	1	969	0	1	0
	Ж/Ф	1.055	71	10	973	0	0	1
БИХАЋ	Ук./Tot.	56.261	49.550	3.265	910	619	1.879	38
	М/М	27.041	23.789	1.572	417	275	974	14
	Ж/Ф	29.220	25.761	1.693	493	344	905	24
БИЈЕЉИНА	Ук./Tot.	107.715	13.090	515	91.784	674	1.550	102
	М/М	52.827	6.494	143	45.113	281	755	41
	Ж/Ф	54.888	6.596	372	46.671	393	795	61
БИЛЕЋА	Ук./Tot.	10.807	26	21	10.646	30	73	11
	М/М	5.454	16	2	5.384	10	38	4
	Ж/Ф	5.353	10	19	5.262	20	35	7
БОСАНСКА КРУПА	Ук./Tot.	25.545	23.578	66	1.260	106	494	41
	М/М	12.548	11.496	28	673	54	276	21
	Ж/Ф	12.997	12.082	38	587	52	218	20
БОСАНСКИ ПЕТРОВАЦ	Ук./Tot.	7.328	3.179	26	3.996	30	85	12
	М/М	3.678	1.580	5	2.022	14	50	7
	Ж/Ф	3.650	1.599	21	1.974	16	35	5
БОСАНСКО ГРАХОВО	Ук./Tot.	2.449	6	393	2.028	10	10	2
	М/М	1.287	2	224	1.051	4	5	1
	Ж/Ф	1.162	4	169	977	6	5	1
БРАТУНАЦ	Ук./Tot.	20.340	7.803	33	12.350	26	86	42
	М/М	10.091	3.829	6	6.176	12	49	19
	Ж/Ф	10.249	3.974	27	6.174	14	37	23
БРЧКО	Ук./Tot.	83.516	35.381	17.252	28.884	522	1.377	100
	М/М	41.250	17.411	8.859	14.023	213	695	49
	Ж/Ф	42.266	17.970	8.393	14.861	309	682	51

наставак/continued

Територија	Пол	Укупно	Етничка/Национална припадност					
			Бошњаци	Хрвати	Срби	Нису се изјаснили	Остали	Без одговора
			Etnicity/Nationality					
Area	Sex	Total	Bosniaks	Croats	Serbs	Did not declared	Other	No answer
БРЕЗА	Ук./Tot.	14.168	13.154	314	121	118	447	14
	М/М	6.952	6.465	143	46	48	242	8
	Ж/Ф	7.216	6.689	171	75	70	205	6
БРОД	Ук./Tot.	16.619	1.509	3.287	11.477	148	161	37
	М/М	8.143	737	1.549	5.718	50	74	15
	Ж/Ф	8.476	772	1.738	5.759	98	87	22
БУГОЈНО	Ук./Tot.	31.470	24.650	5.767	376	153	493	31
	М/М	15.635	12.317	2.789	171	76	268	14
	Ж/Ф	15.835	12.333	2.978	205	77	225	17
БУСОВАЧА	Ук./Tot.	17.910	8.681	8.873	205	27	111	13
	М/М	9.134	4.436	4.531	90	11	64	2
	Ж/Ф	8.776	4.245	4.342	115	16	47	11
БУЖИМ	Ук./Tot.	19.340	19.207	8	1	6	96	22
	М/М	9.885	9.818	1	0	2	55	9
	Ж/Ф	9.455	9.389	7	1	4	41	13
ЦАЗИН	Ук./Tot.	66.149	63.463	320	29	331	1.945	61
	М/М	33.072	31.727	169	5	162	989	20
	Ж/Ф	33.077	31.736	151	24	169	956	41
ЦЕНТАР САРАЈЕВО	Ук./Tot.	55.181	41.702	3.333	2.186	1.617	6.203	140
	М/М	25.369	19.461	1.334	918	691	2.898	67
	Ж/Ф	29.812	22.241	1.999	1.268	926	3.305	73
ЧАЈНИЧЕ	Ук./Tot.	4.895	884	6	3.972	3	25	5
	М/М	2.474	468	1	1.988	1	14	2
	Ж/Ф	2.421	416	5	1.984	2	11	3
ЧАПЉИНА	Ук./Tot.	26.157	4.541	20.538	714	124	222	18
	М/М	12.947	2.238	10.190	351	51	110	7
	Ж/Ф	13.210	2.303	10.348	363	73	112	11
ЧЕЛИЋ	Ук./Tot.	10.502	9.341	843	192	36	80	10
	М/М	5.256	4.666	432	92	17	48	1
	Ж/Ф	5.246	4.675	411	100	19	32	9
ЧЕЛИНАЦ	Ук./Tot.	15.548	453	49	14.874	39	124	9
	М/М	7.728	228	11	7.411	18	56	4
	Ж/Ф	7.820	225	38	7.463	21	68	5
ЧИТЛУК	Ук./Tot.	18.140	29	17.900	18	21	86	86
	М/М	8.937	16	8.826	8	5	44	38
	Ж/Ф	9.203	13	9.074	10	16	42	48

наставак/continued

Територија	Пол	Укупно	Етничка/Национална припадност					
			Бошњаци	Хрвати	Срби	Нису се изјаснили	Остали	Без одговора
Area	Sex	Total	Ethnicity/Nationality					
			Bosniaks	Croats	Serbs	Did not declared	Other	No answer
ДЕРВЕНТА	Ук./Tot.	27.404	1.895	2.573	22.349	252	277	58
	М/М	13.397	916	1.201	11.011	116	125	28
	Ж/Ф	14.007	979	1.372	11.338	136	152	30
ДОБОЈ	Ук./Tot.	71.441	15.322	1.845	52.628	490	992	164
	М/М	34.916	7.437	778	25.923	205	512	61
	Ж/Ф	36.525	7.885	1.067	26.705	285	480	103
ДОБОЈ - ИСТОК	Ук./Tot.	10.248	9.830	18	12	18	96	274
	М/М	5.061	4.845	11	5	8	57	135
	Ж/Ф	5.187	4.985	7	7	10	39	139
ДОБОЈ - ЈУГ	Ук./Tot.	4.137	4.017	24	9	14	67	6
	М/М	2.065	2.007	9	4	8	33	4
	Ж/Ф	2.072	2.010	15	5	6	34	2
ДОБРЕТИЋИ	Ук./Tot.	1.629	0	1.626	1	1	0	1
	М/М	905	0	904	0	1	0	0
	Ж/Ф	724	0	722	1	0	0	1
ДОМАЉЕВАЦ - ШАМАЦ	Ук./Tot.	4.771	17	4.634	92	12	13	3
	М/М	2.373	8	2.320	35	1	6	3
	Ж/Ф	2.398	9	2.314	57	11	7	0
ДОЊИ ВАКУФ	Ук./Tot.	13.985	13.376	58	107	46	386	12
	М/М	6.922	6.617	25	52	27	198	3
	Ж/Ф	7.063	6.759	33	55	19	188	9
ДОЊИ ЖАБАР	Ук./Tot.	3.809	5	1.029	2.759	5	9	2
	М/М	1.920	1	520	1.395	2	1	1
	Ж/Ф	1.889	4	509	1.364	3	8	1
ДРВАР	Ук./Tot.	7.036	11	552	6.420	26	24	3
	М/М	3.473	3	299	3.145	10	16	0
	Ж/Ф	3.563	8	253	3.275	16	8	3
ФОЧА - Ф БиХ	Ук./Tot.	1.933	1.762	0	145	3	23	0
	М/М	998	907	0	75	2	14	0
	Ж/Ф	935	855	0	70	1	9	0
ФОЧА - РС	Ук./Tot.	18.288	1.270	55	16.739	32	176	16
	М/М	9.236	676	16	8.428	11	96	9
	Ж/Ф	9.052	594	39	8.311	21	80	7
ФОЈНИЦА	Ук./Tot.	12.356	7.592	3.664	48	46	236	770
	М/М	6.197	3.796	1.799	19	20	128	435
	Ж/Ф	6.159	3.796	1.865	29	26	108	335
ГАЦКО	Ук./Tot.	8.990	369	15	8.556	3	41	6
	М/М	4.556	200	5	4.322	0	28	1
	Ж/Ф	4.434	169	10	4.234	3	13	5

наставак/continued

Територија	Пол	Укупно	Етничка/Национална припадност					
			Бошњаци	Хрвати	Срби	Нису се изјаснили	Остали	Без одговора
Area	Sex	Total	Ethnicity/Nationality					
			Bosniaks	Croats	Serbs	Did not declared	Other	No answer
ГЛАМОЧ	Ук./Tot.	3.860	1.251	906	1.679	11	13	0
	М/М	1.963	635	456	862	4	6	0
	Ж/Ф	1.897	616	450	817	7	7	0
ГОРАЖДЕ	Ук./Tot.	20.897	19.692	23	707	73	393	9
	М/М	10.163	9.573	8	318	36	224	4
	Ж/Ф	10.734	10.119	15	389	37	169	5
ГОРЊИ ВАКУФ-УСКОПЉЕ	Ук./Tot.	20.933	12.004	8.660	30	28	170	41
	М/М	10.532	6.052	4.355	2	13	94	16
	Ж/Ф	10.401	5.952	4.305	28	15	76	25
ГРАЧАНИЦА	Ук./Tot.	45.220	43.857	72	157	137	924	73
	М/М	21.641	20.960	29	59	60	500	33
	Ж/Ф	23.579	22.897	43	98	77	424	40
ГРАД МОСТАР	Ук./Tot.	105.797	46.752	51.216	4.421	1.312	1.910	186
	М/М	51.210	22.895	24.677	2.079	512	951	96
	Ж/Ф	54.587	23.857	26.539	2.342	800	959	90
ГРАДАЧАЦ	Ук./Tot.	39.340	37.130	918	345	167	727	53
	М/М	19.234	18.157	447	149	82	370	29
	Ж/Ф	20.106	18.973	471	196	85	357	24
ГРАДИШКА	Ук./Tot.	51.727	7.580	826	41.863	416	999	43
	М/М	25.271	3.760	289	20.544	176	483	19
	Ж/Ф	26.456	3.820	537	21.319	240	516	24
ГРУДЕ	Ук./Tot.	17.308	3	17.216	10	3	11	65
	М/М	8.621	0	8.579	1	1	8	32
	Ж/Ф	8.687	3	8.637	9	2	3	33
ХАЦИЋИ	Ук./Tot.	23.891	22.120	179	218	117	900	357
	М/М	11.914	10.946	81	91	61	533	202
	Ж/Ф	11.977	11.174	98	127	56	367	155
ХАН ПИЈЕСАК	Ук./Tot.	3.530	431	7	3.068	3	21	0
	М/М	1.667	208	1	1.443	1	14	0
	Ж/Ф	1.863	223	6	1.625	2	7	0
ИЛИЦА	Ук./Tot.	66.730	58.120	3.030	1.600	657	3.259	64
	М/М	32.359	28.327	1.410	647	288	1.653	34
	Ж/Ф	34.371	29.793	1.620	953	369	1.606	30
ИЛИЈАШ	Ук./Tot.	19.603	18.151	382	421	101	528	20
	М/М	9.381	8.686	178	200	41	268	8
	Ж/Ф	10.222	9.465	204	221	60	260	12
ИСТОЧНА ИЛИЦА	Ук./Tot.	14.763	648	156	13.755	96	98	10
	М/М	7.069	300	43	6.638	38	45	5
	Ж/Ф	7.694	348	113	7.117	58	53	5

наставак/continued

Територија	Пол	Укупно	Етничка/Национална припадност					
			Бошњаци	Хрвати	Срби	Нису се изјаснили	Остали	Без одговора
Area	Sex	Total	Ethnicity/Nationality					
			Bosniaks	Croats	Serbs	Did not declared	Other	No answer
ИСТОЧНИ ДРВАР	Ук./Tot.	79	0	1	78	0	0	0
	М/М	53	0	0	53	0	0	0
	Ж/Ф	26	0	1	25	0	0	0
ИСТОЧНИ МОСТАР	Ук./Tot.	257	78	11	166	0	0	2
	М/М	142	45	8	88	0	0	1
	Ж/Ф	115	33	3	78	0	0	1
ИСТОЧНИ СТАРИ ГРАД	Ук./Tot.	1.131	43	7	1.071	2	7	1
	М/М	560	26	2	526	0	5	1
	Ж/Ф	571	17	5	545	2	2	0
ИСТОЧНО НОВО САРАЈЕВО	Ук./Tot.	10.642	44	107	10.248	62	175	6
	М/М	5.058	14	24	4.916	26	75	3
	Ж/Ф	5.584	30	83	5.332	36	100	3
ЈАБЛАНИЦА	Ук./Tot.	10.111	9.045	726	63	104	170	3
	М/М	5.027	4.513	350	26	47	90	1
	Ж/Ф	5.084	4.532	376	37	57	80	2
ЈАЈЦЕ	Ук./Tot.	27.258	13.269	12.555	501	95	800	38
	М/М	13.856	6.679	6.491	210	45	414	17
	Ж/Ф	13.402	6.590	6.064	291	50	386	21
ЈЕЗЕРО	Ук./Tot.	1.144	287	11	841	3	1	1
	М/М	601	140	8	449	2	1	1
	Ж/Ф	543	147	3	392	1	0	0
КАКАЊ	Ук./Tot.	37.441	32.341	2.973	281	172	1.646	28
	М/М	18.651	16.188	1.434	122	63	831	13
	Ж/Ф	18.790	16.153	1.539	159	109	815	15
КАЛЕСИЈА	Ук./Tot.	33.053	32.227	20	254	54	459	39
	М/М	16.597	16.159	5	137	31	248	17
	Ж/Ф	16.456	16.068	15	117	23	211	22
КАЛИНОВИК	Ук./Tot.	2.029	57	8	1.947	1	16	0
	М/М	987	25	2	950	1	9	0
	Ж/Ф	1.042	32	6	997	0	7	0
КИСЕЉАК	Ук./Tot.	20.722	7.838	11.823	409	85	548	19
	М/М	10.285	3.882	5.874	172	40	306	11
	Ж/Ф	10.437	3.956	5.949	237	45	242	8
КЛАДАЊ	Ук./Tot.	12.348	11.997	33	107	40	162	9
	М/М	6.108	5.951	8	47	15	82	5
	Ж/Ф	6.240	6.046	25	60	25	80	4
КЉУЧ	Ук./Tot.	16.744	16.130	30	273	30	258	23
	М/М	8.365	8.050	10	145	19	130	11
	Ж/Ф	8.379	8.080	20	128	11	128	12

наставак/continued

Територија	Пол	Укупно	Етничка/Национална припадност					
			Бошњаци	Хрвати	Срби	Нису се изјаснили	Остали	Без одговора
Area	Sex	Total	Ethnicity/Nationality					
			Bosniaks	Croats	Serbs	Did not declared	Other	No answer
КНЕЖЕВО	Ук./Tot.	9.793	429	31	9.288	4	37	4
	М/М	4.892	192	8	4.665	3	21	3
	Ж/Ф	4.901	237	23	4.623	1	16	1
КОЊИЦ	Ук./Tot.	25.148	22.486	1.553	355	168	562	24
	М/М	12.360	11.108	694	165	71	312	10
	Ж/Ф	12.788	11.378	859	190	97	250	14
КОСТАЈНИЦА	Ук./Tot.	5.977	1.460	86	4.315	70	44	2
	М/М	2.967	734	31	2.151	30	21	0
	Ж/Ф	3.010	726	55	2.164	40	23	2
КОТОР ВАРОШ	Ук./Tot.	19.710	5.234	1.116	13.091	115	134	20
	М/М	9.818	2.585	560	6.549	42	67	15
	Ж/Ф	9.892	2.649	556	6.542	73	67	5
КОЗАРСКА ДУБИЦА	Ук./Tot.	21.524	2.168	273	18.670	171	228	14
	М/М	10.516	1.061	81	9.194	66	107	7
	Ж/Ф	11.008	1.107	192	9.476	105	121	7
КРЕШЕВО	Ук./Tot.	5.273	1.014	4.149	26	28	53	3
	М/М	2.597	510	2.038	7	13	27	2
	Ж/Ф	2.676	504	2.111	19	15	26	1
КРУПА НА УНИ	Ук./Tot.	1.597	3	2	1.592	0	0	0
	М/М	862	1	0	861	0	0	0
	Ж/Ф	735	2	2	731	0	0	0
КУПРЕС - Ф БиХ	Ук./Tot.	5.057	255	4.474	318	4	5	1
	М/М	2.541	132	2.237	166	3	2	1
	Ж/Ф	2.516	123	2.237	152	1	3	0
КУПРЕС - РС	Ук./Tot.	300	0	0	299	1	0	0
	М/М	160	0	0	159	1	0	0
	Ж/Ф	140	0	0	140	0	0	0
ЛАКТАШИ	Ук./Tot.	34.966	112	521	33.462	245	579	47
	М/М	17.320	49	184	16.664	108	295	20
	Ж/Ф	17.646	63	337	16.798	137	284	27
ЛИВНО	Ук./Tot.	34.133	4.047	29.273	438	137	216	22
	М/М	17.024	2.042	14.637	177	56	101	11
	Ж/Ф	17.109	2.005	14.636	261	81	115	11
ЛОПАРЕ	Ук./Tot.	15.357	1.371	50	13.869	25	31	11
	М/М	7.749	685	10	7.027	5	16	6
	Ж/Ф	7.608	686	40	6.842	20	15	5
ЛУКАВАЦ	Ук./Tot.	44.520	38.561	1.524	1.499	378	2.478	80
	М/М	21.786	18.782	758	701	178	1.315	52
	Ж/Ф	22.734	19.779	766	798	200	1.163	28

наставак/continued

Територија	Пол	Укупно	Етничка/Национална припадност					
			Бошњаци	Хрвати	Срби	Нису се изјаснили	Остали	Без одговора
Area	Sex	Total	Ethnicity/Nationality					
			Bosniaks	Croats	Serbs	Did not declared	Other	No answer
ЉУБИЊЕ	Ук./Tot.	3.511	12	10	3.469	5	13	2
	М/М	1.725	6	3	1.706	2	7	1
	Ж/Ф	1.786	6	7	1.763	3	6	1
ЉУБУШКИ	Ук./Tot.	28.184	707	27.271	41	51	78	36
	М/М	14.022	347	13.574	12	23	51	15
	Ж/Ф	14.162	360	13.697	29	28	27	21
МАГЛАЈ	Ук./Tot.	23.146	19.810	2.041	810	96	378	11
	М/М	11.430	9.741	1.047	390	50	198	4
	Ж/Ф	11.716	10.069	994	420	46	180	7
МИЛИЋИ	Ук./Tot.	11.441	4.199	24	7.180	9	21	8
	М/М	5.798	2.106	8	3.670	3	8	3
	Ж/Ф	5.643	2.093	16	3.510	6	13	5
МОДРИЧА	Ук./Tot.	25.720	3.101	1.674	20.227	170	429	119
	М/М	12.561	1.461	798	9.963	67	210	62
	Ж/Ф	13.159	1.640	876	10.264	103	219	57
МРКОЊИЋ ГРАД	Ук./Tot.	16.671	375	159	16.050	37	37	13
	М/М	8.096	182	66	7.804	21	17	6
	Ж/Ф	8.575	193	93	8.246	16	20	7
НЕУМ	Ук./Tot.	4.653	63	4.543	21	7	12	7
	М/М	2.344	28	2.296	10	3	4	3
	Ж/Ф	2.309	35	2.247	11	4	8	4
НЕВЕСИЊЕ	Ук./Tot.	12.961	533	28	12.353	19	21	7
	М/М	6.462	276	9	6.161	8	6	2
	Ж/Ф	6.499	257	19	6.192	11	15	5
НОВИ ГРАД	Ук./Tot.	27.115	6.439	181	20.116	147	207	25
	М/М	13.594	3.253	60	10.105	59	104	13
	Ж/Ф	13.521	3.186	121	10.011	88	103	12
НОВИ ГРАД САРАЈЕВО	Ук./Tot.	118.553	99.773	4.947	4.367	2.103	7.174	189
	М/М	55.735	47.427	2.164	1.822	862	3.368	92
	Ж/Ф	62.818	52.346	2.783	2.545	1.241	3.806	97
НОВИ ТРАВНИК	Ук./Tot.	23.832	12.067	11.002	367	104	270	22
	М/М	11.862	6.114	5.418	153	37	128	12
	Ж/Ф	11.970	5.953	5.584	214	67	142	10
НОВО ГОРАЖДЕ	Ук./Tot.	3.117	1.459	2	1.618	6	25	7
	М/М	1.618	749	1	849	3	14	2
	Ж/Ф	1.499	710	1	769	3	11	5
НОВО САРАЈЕВО	Ук./Tot.	64.814	48.188	4.639	3.402	1.893	6.655	37
	М/М	29.580	22.351	1.972	1.385	783	3.070	19
	Ж/Ф	35.234	25.837	2.667	2.017	1.110	3.585	18

наставак/continued

Територија	Пол	Укупно	Етничка/Национална припадност					
			Бошњаци	Хрвати	Срби	Нису се изјаснили	Остали	Без одговора
Area	Sex	Total	Ethnicity/Nationality					
			Bosniaks	Croats	Serbs	Did not declared	Other	No answer
ОЦАК	Ук./Tot.	18.821	6.220	11.621	582	102	228	68
	М/М	9.373	3.028	5.895	258	35	124	33
	Ж/Ф	9.448	3.192	5.726	324	67	104	35
ОЛОВО	Ук./Tot.	10.175	9.701	230	77	20	139	8
	М/М	5.084	4.842	110	39	10	80	3
	Ж/Ф	5.091	4.859	120	38	10	59	5
ОРАШЈЕ	Ук./Tot.	19.861	2.015	17.345	157	100	218	26
	М/М	10.059	971	8.886	52	44	96	10
	Ж/Ф	9.802	1.044	8.459	105	56	122	16
ОСМАЦИ	Ук./Tot.	6.016	2.895	9	3.095	7	6	4
	М/М	3.065	1.456	1	1.601	3	2	2
	Ж/Ф	2.951	1.439	8	1.494	4	4	2
ОШТРА ЛУКА	Ук./Tot.	2.786	23	160	2.580	12	8	3
	М/М	1.440	7	79	1.345	4	3	2
	Ж/Ф	1.346	16	81	1.235	8	5	1
ПАЛЕ - Ф БиХ	Ук./Tot.	904	859	1	33	1	10	0
	М/М	456	436	0	14	0	6	0
	Ж/Ф	448	423	1	19	1	4	0
ПАЛЕ - РС	Ук./Tot.	20.909	186	128	20.451	55	75	14
	М/М	10.038	96	38	9.840	22	33	9
	Ж/Ф	10.871	90	90	10.611	33	42	5
ПЕЛАГИЋЕВО	Ук./Tot.	5.220	13	1.850	3.330	7	12	8
	М/М	2.609	2	945	1.653	2	5	2
	Ж/Ф	2.611	11	905	1.677	5	7	6
ПЕТРОВАЦ	Ук./Tot.	361	0	0	358	0	3	0
	М/М	172	0	0	171	0	1	0
	Ж/Ф	189	0	0	187	0	2	0
ПЕТРОВО	Ук./Tot.	6.474	7	36	6.371	23	33	4
	М/М	3.124	3	8	3.080	10	21	2
	Ж/Ф	3.350	4	28	3.291	13	12	2
ПОСУШЈЕ	Ук./Tot.	20.477	2	20.424	5	4	12	30
	М/М	10.287	0	10.265	2	1	8	11
	Ж/Ф	10.190	2	10.159	3	3	4	19
ПРИЈЕДОР	Ук./Tot.	89.397	29.034	1.762	55.895	746	1.571	389
	М/М	43.863	14.151	730	27.688	275	752	267
	Ж/Ф	45.534	14.883	1.032	28.207	471	819	122
ПРЊАВОР	Ук./Tot.	35.956	2.979	451	30.673	239	1.581	33
	М/М	17.572	1.447	161	15.021	100	832	11
	Ж/Ф	18.384	1.532	290	15.652	139	749	22

наставак/continued

Територија	Пол	Укупно	Етничка/Национална припадност					
			Бошњаци	Хрвати	Срби	Нису се изјаснили	Остали	Без одговора
			Ethnicity/Nationality					
Area	Sex	Total	Bosniaks	Croats	Serbs	Did not declared	Other	No answer
ПРОЗОР	Ук./Tot.	14.280	3.525	10.702	3	7	20	23
	М/М	7.210	1.827	5.359	1	2	9	12
	Ж/Ф	7.070	1.698	5.343	2	5	11	11
РАВНО	Ук./Tot.	3.219	20	2.633	558	3	0	5
	М/М	1.657	13	1.328	313	2	0	1
	Ж/Ф	1.562	7	1.305	245	1	0	4
РИБНИК	Ук./Tot.	6.048	0	11	6.018	3	14	2
	М/М	3.009	0	4	2.998	0	5	2
	Ж/Ф	3.039	0	7	3.020	3	9	0
РОГАТИЦА	Ук./Tot.	10.723	1.117	19	9.527	12	43	5
	М/М	5.270	576	2	4.662	7	21	2
	Ж/Ф	5.453	541	17	4.865	5	22	3
РУДО	Ук./Tot.	7.963	677	9	7.241	6	27	3
	М/М	4.050	357	7	3.668	4	14	0
	Ж/Ф	3.913	320	2	3.573	2	13	3
САНСКИ МОСТ	Ук./Tot.	41.475	38.344	722	1.837	127	375	70
	М/М	20.826	19.258	358	943	48	193	26
	Ж/Ф	20.649	19.086	364	894	79	182	44
САПНА	Ук./Tot.	11.178	10.827	3	234	10	93	11
	М/М	5.739	5.561	0	116	5	51	6
	Ж/Ф	5.439	5.266	3	118	5	42	5
СОКОЛАЦ	Ук./Tot.	12.021	671	29	11.250	14	38	19
	М/М	5.919	349	8	5.532	5	19	6
	Ж/Ф	6.102	322	21	5.718	9	19	13
СРБАЦ	Ук./Tot.	17.587	417	131	16.630	92	287	30
	М/М	8.623	200	23	8.195	45	149	11
	Ж/Ф	8.964	217	108	8.435	47	138	19
СРЕБРЕНИЦА	Ук./Tot.	13.409	7.248	16	6.028	23	67	27
	М/М	6.602	3.490	6	3.047	11	37	11
	Ж/Ф	6.807	3.758	10	2.981	12	30	16
СРЕБРЕНИК	Ук./Tot.	39.678	35.951	1.968	394	184	1.147	34
	М/М	19.348	17.479	970	182	97	601	19
	Ж/Ф	20.330	18.472	998	212	87	546	15
СТАРИ ГРАД САРАЈЕВО	Ук./Tot.	36.976	32.794	685	467	547	2.434	49
	М/М	17.482	15.531	303	180	235	1.205	28
	Ж/Ф	19.494	17.263	382	287	312	1.229	21
СТОЛАЦ	Ук./Tot.	14.502	5.544	8.486	279	18	72	103
	М/М	7.326	2.802	4.310	117	3	33	61
	Ж/Ф	7.176	2.742	4.176	162	15	39	42

наставак/continued

Територија	Пол	Укупно	Етничка/Национална припадност					
			Бошњаци	Хрвати	Срби	Нису се изјаснили	Остали	Без одговора
Area	Sex	Total	Ethnicity/Nationality					
			Bosniaks	Croats	Serbs	Did not declared	Other	No answer
ШАМАЦ	Ук./Tot.	17.273	1.265	2.426	13.256	151	152	23
	М/М	8.385	612	1.132	6.494	60	75	12
	Ж/Ф	8.888	653	1.294	6.762	91	77	11
ШЕКОВИЋИ	Ук./Tot.	6.761	107	8	6.618	6	14	8
	М/М	3.360	52	2	3.293	3	7	3
	Ж/Ф	3.401	55	6	3.325	3	7	5
ШИПОВО	Ук./Tot.	10.293	628	26	9.576	24	34	5
	М/М	5.221	323	7	4.862	12	14	3
	Ж/Ф	5.072	305	19	4.714	12	20	2
ШИРОКИ БРИЈЕГ	Ук./Tot.	28.929	6	28.814	45	8	23	33
	М/М	14.381	4	14.327	18	6	10	16
	Ж/Ф	14.548	2	14.487	27	2	13	17
ТЕОЧАК	Ук./Tot.	7.424	7.398	5	7	0	12	2
	М/М	3.767	3.754	0	3	0	8	2
	Ж/Ф	3.657	3.644	5	4	0	4	0
ТЕСЛИЋ	Ук./Tot.	38.536	7.184	1.442	29.041	351	467	51
	М/М	18.679	3.579	622	14.078	142	232	26
	Ж/Ф	19.857	3.605	820	14.963	209	235	25
ТЕШАЊ	Ук./Tot.	43.063	40.461	1.462	226	128	750	36
	М/М	21.376	20.077	720	91	63	409	16
	Ж/Ф	21.687	20.384	742	135	65	341	20
ТОМИСЛАВГРАД	Ук./Tot.	31.592	2.467	29.006	22	27	30	40
	М/М	16.055	1.261	14.735	11	11	14	23
	Ж/Ф	15.537	1.206	14.271	11	16	16	17
ТРАВНИК	Ук./Tot.	53.482	35.648	15.102	640	327	1.628	137
	М/М	26.574	17.653	7.603	276	155	823	64
	Ж/Ф	26.908	17.995	7.499	364	172	805	73
ТРЕБИЊЕ	Ук./Tot.	29.198	995	295	27.287	191	409	21
	М/М	14.251	508	99	13.338	81	212	13
	Ж/Ф	14.947	487	196	13.949	110	197	8
ТРНОВО - Ф БиХ	Ук./Tot.	1.502	1.376	4	97	3	21	1
	М/М	735	671	1	48	1	14	0
	Ж/Ф	767	705	3	49	2	7	1
ТРНОВО - РС	Ук./Tot.	2.050	837	15	1.178	9	10	1
	М/М	989	415	3	559	4	7	1
	Ж/Ф	1.061	422	12	619	5	3	0
ТУЗЛА	Ук./Tot.	110.979	80.774	15.396	3.378	2.151	9.143	137
	М/М	52.745	38.425	7.347	1.461	915	4.524	73
	Ж/Ф	58.234	42.349	8.049	1.917	1.236	4.619	64

наставак/continued

Територија	Пол	Укупно	Етничка/Национална припадност					
			Бошњаци	Хрвати	Срби	Нису се изјаснили	Остали	Без одговора
Area	Sex	Total	Ethnicity/Nationality					
			Bosniaks	Croats	Serbs	Did not declared	Other	No answer
УГЉЕВИК	Ук./Tot.	15.710	2.186	42	13.412	21	36	13
	М/М	7.937	1.070	8	6.821	10	17	11
	Ж/Ф	7.773	1.116	34	6.591	11	19	2
УСОРА	Ук./Tot.	6.603	374	6.095	61	26	42	5
	М/М	3.266	178	3.053	6	6	22	1
	Ж/Ф	3.337	196	3.042	55	20	20	4
ВАРЕШ	Ук./Tot.	8.892	5.447	2.820	189	91	343	2
	М/М	4.373	2.719	1.359	92	37	164	2
	Ж/Ф	4.519	2.728	1.461	97	54	179	0
ВЕЛИКА КЛАДУША	Ук./Tot.	40.419	32.561	636	146	598	6.407	71
	М/М	19.889	15.988	366	67	271	3.161	36
	Ж/Ф	20.530	16.573	270	79	327	3.246	35
ВИСОКО	Ук./Tot.	39.938	36.697	576	286	266	2.062	51
	М/М	19.705	18.120	282	119	125	1.031	28
	Ж/Ф	20.233	18.577	294	167	141	1.031	23
ВИШЕГРАД	Ук./Tot.	10.668	1.043	33	9.338	20	54	180
	М/М	5.106	526	5	4.534	11	26	4
	Ж/Ф	5.562	517	28	4.804	9	28	176
ВИТЕЗ	Ук./Tot.	25.836	10.513	14.350	333	74	545	21
	М/М	12.767	5.215	7.070	154	33	285	10
	Ж/Ф	13.069	5.298	7.280	179	41	260	11
ВЛАСЕНИЦА	Ук./Tot.	11.467	3.763	31	7.589	22	30	32
	М/М	5.638	1.852	6	3.741	12	14	13
	Ж/Ф	5.829	1.911	25	3.848	10	16	19
ВОГОШЋА	Ук./Tot.	26.343	24.351	321	542	212	901	16
	М/М	12.606	11.693	133	220	92	463	5
	Ж/Ф	13.737	12.658	188	322	120	438	11
ВУКОСАВЉЕ	Ук./Tot.	4.667	2.180	776	1.516	32	149	14
	М/М	2.340	1.116	368	757	15	81	3
	Ж/Ф	2.327	1.064	408	759	17	68	11
ЗАВИДОВИЋИ	Ук./Tot.	35.988	32.735	1.204	573	162	1.278	36
	М/М	17.883	16.310	531	278	81	667	16
	Ж/Ф	18.105	16.425	673	295	81	611	20
ЗЕНИЦА	Ук./Tot.	110.663	92.988	8.279	2.409	1.305	5.545	137
	М/М	54.660	46.165	3.885	1.067	618	2.855	70
	Ж/Ф	56.003	46.823	4.394	1.342	687	2.690	67
ЗВОРНИК	Ук./Tot.	58.856	19.855	106	38.579	81	129	106
	М/М	29.270	9.875	17	19.239	35	59	45
	Ж/Ф	29.586	9.980	89	19.340	46	70	61

наставак/*continued*

Територија	Пол	Укупно	Етничка/Национална припадност					Без одговора
			Бошњаци	Хрвати	Срби	Нису се изјаснили	Остали	
Area	Sex	Total	Ethnicity/Nationality					No answer
			Bosniaks	Croats	Serbs	Did not declared	Other	
ЖЕПЧЕ	Ук./Tot.	30.219	11.727	17.801	501	55	111	24
	М/М	15.335	6.027	8.979	237	22	63	7
	Ж/Ф	14.884	5.700	8.822	264	33	48	17
ЖИВИНИЦЕ	Ук./Tot.	57.765	53.089	2.508	242	172	1.716	38
	М/М	28.714	26.386	1.213	102	77	917	19
	Ж/Ф	29.051	26.703	1.295	140	95	799	19

4.1. СТАНОВНИШТВО ПРЕМА ИЗЈАШЊАВАЊУ О ВЈЕРОИСПОВИЈЕСТИ И ПОЛУ, ниво БиХ, Ф БиХ, РС и БД
POPULATION BY RELIGION AND SEX, Level BiH, F BiH, RS and BD

Територија	Пол	Укупно	Вјероисповијест							
			Исламска	Католичка	Православна	Агностици	Атеисти	Не изјашњава се	Остали	Без одговора
Area	Sex	Total	Religion							
			Islamic	Catholic	Orthodox	Agnostic	Atheist	Not declared	Other	No answer
БОСНА И ХЕРЦЕГОВИНА <i>BOSNIA AND HERZEGOVINA</i>	Ук./Tot.	3.531.159	1.790.454	536.333	1.085.760	10.816	27.853	32.700	40.655	6.588
	М/М	1.732.270	878.336	262.423	532.426	5.142	15.119	15.086	20.479	3.259
	Ж/Ф	1.798.889	912.118	273.910	553.334	5.674	12.734	17.614	20.176	3.329
ФЕДЕРАЦИЈА БОСНЕ И ХЕРЦЕГОВИНЕ <i>FEDERATION OF BOSNIA AND HERZEGOVINA</i>	Ук./Tot.	2.219.220	1.581.868	490.450	57.120	9.425	21.508	23.672	30.885	4.292
	М/М	1.087.993	775.673	241.733	25.588	4.440	11.650	11.084	15.638	2.187
	Ж/Ф	1.131.227	806.195	248.717	31.532	4.985	9.858	12.588	15.247	2.105
РЕПУБЛИКА СРПСКА <i>REPUBLIKA SRPSKA</i>	Ук./Tot.	1.228.423	172.742	28.883	999.802	1.288	6.014	8.392	9.103	2.199
	М/М	603.027	85.008	11.970	492.859	643	3.278	3.720	4.522	1.027
	Ж/Ф	625.396	87.734	16.913	506.943	645	2.736	4.672	4.581	1.172
БРЧКО ДИСТРИКТ БОСНЕ И ХЕРЦЕГОВИНЕ <i>BRČKO DISTRICT BOSNIA AND HERZEGOVINA</i>	Ук./Tot.	83.516	35.844	17.000	28.838	103	331	636	667	97
	М/М	41.250	17.655	8.720	13.979	59	191	282	319	45
	Ж/Ф	42.266	18.189	8.280	14.859	44	140	354	348	52

4.2. СТАНОВНИШТВО ПРЕМА ИЗЈАШЊАВАЊУ О ВЈЕРОИСПОВИЈЕСТИ И ПОЛУ, ниво кантона у Ф БиХ POPULATION BY RELIGION AND SEX, Canton Level in F BiH

Територија	Пол	Укупно	Вјероисповијест							
			Исламска	Католичка	Православна	Агностици	Атеисти	Не изјашњава се	Остали	Без одговора
Area	Sex	Total	Religion							
			Islamic	Catholic	Orthodox	Agnostic	Atheist	Not declared	Other	No answer
УНСКО-САНСКИ КАНТОН/ CANTON	Ук./Tot.	273.261	252.758	4.283	8.368	451	1.009	1.452	4.605	335
	М/М	135.304	125.147	1.946	4.164	225	604	696	2.379	143
	Ж/Ф	137.957	127.611	2.337	4.204	226	405	756	2.226	192
ПОСАВСКИ КАНТОН/ CANTON	Ук./Tot.	43.453	8.341	33.191	841	53	159	284	502	82
	М/М	21.805	4.063	16.860	349	28	97	116	250	42
	Ж/Ф	21.648	4.278	16.331	492	25	62	168	252	40
ТУЗЛАНСКИ КАНТОН/ CANTON	Ук./Tot.	445.028	395.921	22.785	7.396	1.612	4.205	4.934	7.362	813
	М/М	217.388	193.732	10.779	3.197	790	2.442	2.330	3.695	423
	Ж/Ф	227.640	202.189	12.006	4.199	822	1.763	2.604	3.667	390
ЗЕНИЧКО-ДОБОЈСКИ КАНТОН/CANTON	Ук./Tot.	364.433	303.994	42.965	5.827	1.048	2.468	3.269	4.523	339
	М/М	180.780	151.204	20.957	2.546	553	1.419	1.601	2.340	160
	Ж/Ф	183.653	152.790	22.008	3.281	495	1.049	1.668	2.183	179
БОСАНСКО-ПОДРИЊСКИ КАНТОН/CANTON	Ук./Tot.	23.734	22.372	36	888	18	69	75	266	10
	М/М	11.617	10.975	10	406	11	39	39	133	4
	Ж/Ф	12.117	11.397	26	482	7	30	36	133	6
СРЕДЊОБОСАНСКИ КАНТОН/CANTON	Ук./Tot.	254.686	147.809	96.087	3.019	397	811	1.323	4.117	1.123
	М/М	127.266	73.939	48.056	1.242	189	476	672	2.104	588
	Ж/Ф	127.420	73.870	48.031	1.777	208	335	651	2.013	535
ХЕРЦЕГОВАЧКО- НЕРЕТВАНСКИ КАНТОН/ CANTON	Ук./Tot.	222.007	91.395	116.990	6.259	926	2.041	2.052	1.883	461
	М/М	109.018	45.146	57.308	2.962	429	1.042	910	983	238
	Ж/Ф	112.989	46.249	59.682	3.297	497	999	1.142	900	223
ЗАПАДНОХЕРЦЕГОВАЧКИ КАНТОН/CANTON	Ук./Tot.	94.898	780	93.593	106	25	36	75	112	171
	М/М	47.311	392	46.662	35	15	22	36	68	81
	Ж/Ф	47.587	388	46.931	71	10	14	39	44	90
КАНТОН САРАЈЕВО CANTON SARAJEVO	Ук./Tot.	413.593	350.594	16.530	13.543	4.817	10.506	9.910	6.812	881
	М/М	195.161	167.056	6.905	5.294	2.165	5.400	4.538	3.333	470
	Ж/Ф	218.432	183.538	9.625	8.249	2.652	5.106	5.372	3.479	411
КАНТОН 10 CANTON 10	Ук./Tot.	84.127	7.904	63.990	10.873	78	204	298	703	77
	М/М	42.343	4.019	32.250	5.393	35	109	146	353	38
	Ж/Ф	41.784	3.885	31.740	5.480	43	95	152	350	39

4.3. СТАНОВНИШТВО ПРЕМА ИЗЈАШЊАВАЊУ О ВЈЕРОИСПОВИЈЕСТИ И ПОЛУ, ниво општине у БиХ
POPULATION BY RELIGION AND SEX, Municipality Level in BiH

Територија	Пол	Укупно	Вјероисповијест							
			Исламска	Католичка	Православна	Агностици	Атеист	Не изјашњава се	Остали	Без одговора
Area	Sex	Total	Religion							
			Islamic	Catholic	Orthodox	Agnostic	Atheist	Not declared	Other	No answer
БАНОВИЋИ	Ук./Tot.	22.773	21.750	274	238	44	146	176	137	8
	М/М	11.392	10.912	121	91	29	80	82	73	4
	Ж/Ф	11.381	10.838	153	147	15	66	94	64	4
БАЊА ЛУКА	Ук./Tot.	185.042	7.526	4.842	164.955	612	2.685	2.774	1.281	367
	М/М	89.148	3.482	1.670	80.246	294	1.394	1.237	645	180
	Ж/Ф	95.894	4.044	3.172	84.709	318	1.291	1.537	636	187
БЕРКОВИЋИ	Ук./Tot.	2.114	159	6	1.942	0	2	1	3	1
	М/М	1.059	88	1	966	0	1	1	2	0
	Ж/Ф	1.055	71	5	976	0	1	0	1	1
БИХАЋ	Ук./Tot.	56.261	50.287	2.989	933	315	650	769	278	40
	М/М	27.041	24.172	1.399	407	151	383	365	147	17
	Ж/Ф	29.220	26.115	1.590	526	164	267	404	131	23
БИЈЕЉИНА	Ук./Tot.	107.715	13.492	529	91.446	63	358	744	967	116
	М/М	52.827	6.675	108	44.921	35	228	321	489	50
	Ж/Ф	54.888	6.817	421	46.525	28	130	423	478	66
БИЛЕЋА	Ук./Tot.	10.807	23	18	10.690	1	7	30	26	12
	М/М	5.454	14	2	5.399	1	5	14	15	4
	Ж/Ф	5.353	9	16	5.291	0	2	16	11	8
БОСАНСКА КРУПА	Ук./Tot.	25.545	23.704	48	1.250	24	56	99	324	40
	М/М	12.548	11.587	14	661	13	37	50	164	22
	Ж/Ф	12.997	12.117	34	589	11	19	49	160	18
БОСАНСКИ ПЕТРОВАЦ	Ук./Tot.	7.328	3.109	20	3.883	0	27	45	236	8
	М/М	3.678	1.541	4	1.966	0	20	19	125	3
	Ж/Ф	3.650	1.568	16	1.917	0	7	26	111	5
БОСАНСКО ГРАХОВО	Ук./Tot.	2.449	6	379	2.028	1	7	15	10	3
	М/М	1.287	2	216	1.052	1	6	6	3	1
	Ж/Ф	1.162	4	163	976	0	1	9	7	2
БРАТУНАЦ	Ук./Tot.	20.340	7.807	32	12.174	2	8	23	246	48
	М/М	10.091	3.833	5	6.095	1	5	9	124	19
	Ж/Ф	10.249	3.974	27	6.079	1	3	14	122	29
БРЧКО	Ук./Tot.	83.516	35.844	17.000	28.838	103	331	636	667	97
	М/М	41.250	17.655	8.720	13.979	59	191	282	319	45
	Ж/Ф	42.266	18.189	8.280	14.859	44	140	354	348	52
БРЕЗА	Ук./Tot.	14.168	13.249	316	139	24	42	138	246	14
	М/М	6.952	6.526	136	53	9	23	67	130	8
	Ж/Ф	7.216	6.723	180	86	15	19	71	116	6

наставак/continued

Територија	Пол	Укупно	Вјероисповијест							
			Исламска	Католичка	Православна	Агностици	Атеисти	Не изјашњава се	Остали	Без одговора
Area	Sex	Total	Religion							
			Islamic	Catholic	Orthodox	Agnostic	Atheist	Not declared	Other	No answer
БРОД	Ук./Tot.	16.619	1.509	3.184	11.480	18	119	171	100	38
	М/М	8.143	744	1.491	5.707	9	64	61	53	14
	Ж/Ф	8.476	765	1.693	5.773	9	55	110	47	24
БУГОЈНО	Ук./Tot.	31.470	24.713	5.655	374	49	98	142	407	32
	М/М	15.635	12.364	2.725	165	22	59	68	220	12
	Ж/Ф	15.835	12.349	2.930	209	27	39	74	187	20
БУСОВАЧА	Ук./Tot.	17.910	8.648	8.778	194	21	27	45	180	17
	М/М	9.134	4.428	4.477	79	13	17	23	92	5
	Ж/Ф	8.776	4.220	4.301	115	8	10	22	88	12
БУЖИМ	Ук./Tot.	19.340	19.284	10	6	2	5	5	5	23
	М/М	9.885	9.862	1	0	1	5	1	4	11
	Ж/Ф	9.455	9.422	9	6	1	0	4	1	12
ЦАЗИН	Ук./Tot.	66.149	65.068	142	66	50	109	184	471	59
	М/М	33.072	32.584	29	7	29	62	96	249	16
	Ж/Ф	33.077	32.484	113	59	21	47	88	222	43
ЦЕНТАР САРАЈЕВО	Ук./Tot.	55.181	42.459	2.887	2.028	1.569	3.175	2.364	580	119
	М/М	25.369	19.807	1.101	769	677	1.585	1.081	291	58
	Ж/Ф	29.812	22.652	1.786	1.259	892	1.590	1.283	289	61
ЧАЈНИЧЕ	Ук./Tot.	4.895	885	6	3.978	1	4	1	16	4
	М/М	2.474	469	1	1.992	0	3	1	7	1
	Ж/Ф	2.421	416	5	1.986	1	1	0	9	3
ЧАПЉИНА	Ук./Tot.	26.157	4.598	20.362	709	45	89	126	211	17
	М/М	12.947	2.263	10.095	341	20	52	57	112	7
	Ж/Ф	13.210	2.335	10.267	368	25	37	69	99	10
ЧЕЛИЋ	Ук./Tot.	10.502	9.395	847	191	2	9	23	22	13
	М/М	5.256	4.697	432	89	2	8	11	13	4
	Ж/Ф	5.246	4.698	415	102	0	1	12	9	9
ЧЕЛИНАЦ	Ук./Tot.	15.548	465	59	14.905	8	23	34	44	10
	М/М	7.728	235	14	7.422	4	12	17	20	4
	Ж/Ф	7.820	230	45	7.483	4	11	17	24	6
ЧИТЛУК	Ук./Tot.	18.140	39	17.985	17	1	2	6	6	84
	М/М	8.937	19	8.864	10	0	1	2	3	38
	Ж/Ф	9.203	20	9.121	7	1	1	4	3	46
ДЕРВЕНТА	Ук./Tot.	27.404	1.910	2.500	22.396	20	106	270	150	52
	М/М	13.397	922	1.159	11.024	9	55	133	70	25
	Ж/Ф	14.007	988	1.341	11.372	11	51	137	80	27

наставак/continued

Територија	Пол	Укупно	Вјероисповијест							
			Исламска	Католичка	Православна	Агностици	Атеисти	Не изјашњава се	Остали	Без одговора
Area	Sex	Total	Religion							
			Islamic	Catholic	Orthodox	Agnostic	Atheist	Not declared	Other	No answer
ДОБОЈ	Ук./Tot.	71.441	15.243	1.738	52.415	72	388	549	873	163
	М/М	34.916	7.389	703	25.809	41	206	280	422	66
	Ж/Ф	36.525	7.854	1.035	26.606	31	182	269	451	97
ДОБОЈ - ИСТОК	Ук./Tot.	10.248	9.863	16	13	2	12	19	47	276
	М/М	5.061	4.869	10	5	1	11	9	23	133
	Ж/Ф	5.187	4.994	6	8	1	1	10	24	143
ДОБОЈ - ЈУГ	Ук./Tot.	4.137	4.056	24	10	4	5	15	19	4
	М/М	2.065	2.026	9	4	2	1	9	12	2
	Ж/Ф	2.072	2.030	15	6	2	4	6	7	2
ДОБРЕТИЋИ	Ук./Tot.	1.629	0	1.605	1	0	0	0	22	1
	М/М	905	0	892	0	0	0	0	13	0
	Ж/Ф	724	0	713	1	0	0	0	9	1
ДОМАЉЕВАЦ - ШАМАЦ	Ук./Tot.	4.771	19	4.521	90	1	7	12	118	3
	М/М	2.373	8	2.267	38	0	6	2	49	3
	Ж/Ф	2.398	11	2.254	52	1	1	10	69	0
ДОЊИ ВАКУФ	Ук./Tot.	13.985	13.374	69	109	8	27	59	327	12
	М/М	6.922	6.604	27	49	3	19	38	175	7
	Ж/Ф	7.063	6.770	42	60	5	8	21	152	5
ДОЊИ ЖАБАР	Ук./Tot.	3.809	4	1.014	2.759	1	0	6	23	2
	М/М	1.920	0	512	1.395	0	0	2	10	1
	Ж/Ф	1.889	4	502	1.364	1	0	4	13	1
ДРВАР	Ук./Tot.	7.036	13	527	6.416	2	26	24	26	2
	М/М	3.473	5	286	3.142	1	12	11	15	1
	Ж/Ф	3.563	8	241	3.274	1	14	13	11	1
ФОЧА - Ф БиХ	Ук./Tot.	1.933	1.765	2	137	0	2	5	22	0
	М/М	998	912	1	71	0	2	2	10	0
	Ж/Ф	935	853	1	66	0	0	3	12	0
ФОЧА - РС	Ук./Tot.	18.288	1.276	68	16.756	3	36	28	104	17
	М/М	9.236	680	20	8.437	1	20	14	53	11
	Ж/Ф	9.052	596	48	8.319	2	16	14	51	6
ФОЈНИЦА	Ук./Tot.	12.356	7.626	3.602	49	12	23	55	218	771
	М/М	6.197	3.822	1.760	17	7	16	30	110	435
	Ж/Ф	6.159	3.804	1.842	32	5	7	25	108	336
ГАЦКО	Ук./Tot.	8.990	367	13	8.577	1	3	6	16	7
	М/М	4.556	199	4	4.340	0	1	1	9	2
	Ж/Ф	4.434	168	9	4.237	1	2	5	7	5
ГЛАМОЧ	Ук./Tot.	3.860	1.222	881	1.679	2	6	12	58	0
	М/М	1.963	618	440	862	0	3	5	35	0
	Ж/Ф	1.897	604	441	817	2	3	7	23	0

наставак/continued

Територија	Пол	Укупно	Вјероисповијест							
			Исламска	Католичка	Православна	Агностици	Атеисти	Не изјашњава се	Остали	Без одговора
Area	Sex	Total	Religion							
			Islamic	Catholic	Orthodox	Agnostic	Atheist	Not declared	Other	No answer
ГОРАЖДЕ	Ук./Tot.	20.897	19.738	33	718	18	66	70	244	10
	М/М	10.163	9.621	9	321	11	37	37	123	4
	Ж/Ф	10.734	10.117	24	397	7	29	33	121	6
ГОРЊИ ВАКУФ-УСКОПЉЕ	Ук./Tot.	20.933	12.108	8.631	25	8	18	32	68	43
	М/М	10.532	6.116	4.331	2	6	11	19	31	16
	Ж/Ф	10.401	5.992	4.300	23	2	7	13	37	27
ГРАЧАНИЦА	Ук./Tot.	45.220	44.031	74	182	56	160	185	457	75
	М/М	21.641	21.064	25	64	26	98	94	238	32
	Ж/Ф	23.579	22.967	49	118	30	62	91	219	43
ГРАД МОСТАР	Ук./Tot.	105.797	46.058	50.146	4.274	742	1.670	1.536	1.174	197
	М/М	51.210	22.568	24.093	1.996	336	842	668	601	106
	Ж/Ф	54.587	23.490	26.053	2.278	406	828	868	573	91
ГРАДАЧАЦ	Ук./Tot.	39.340	37.393	881	365	63	178	183	221	56
	М/М	19.234	18.299	424	155	32	96	78	118	32
	Ж/Ф	20.106	19.094	457	210	31	82	105	103	24
ГРАДИШКА	Ук./Tot.	51.727	7.932	897	41.854	48	231	383	333	49
	М/М	25.271	3.925	318	20.508	29	131	161	177	22
	Ж/Ф	26.456	4.007	579	21.346	19	100	222	156	27
ГРУДЕ	Ук./Tot.	17.308	6	17.191	9	1	5	13	16	67
	М/М	8.621	3	8.564	1	1	5	5	9	33
	Ж/Ф	8.687	3	8.627	8	0	0	8	7	34
ХАЦИЋИ	Ук./Tot.	23.891	22.442	195	243	27	97	138	382	367
	М/М	11.914	11.181	90	100	11	60	66	196	210
	Ж/Ф	11.977	11.261	105	143	16	37	72	186	157
ХАН ПИЈЕСАК	Ук./Tot.	3.530	446	5	3.072	1	1	0	5	0
	М/М	1.667	216	0	1.447	0	1	0	3	0
	Ж/Ф	1.863	230	5	1.625	1	0	0	2	0
ИЛИЦА	Ук./Tot.	66.730	59.055	3.006	1.689	241	619	862	1.201	57
	М/М	32.359	28.874	1.364	647	117	350	391	589	27
	Ж/Ф	34.371	30.181	1.642	1.042	124	269	471	612	30
ИЛИЈАШ	Ук./Tot.	19.603	18.224	387	438	27	86	92	325	24
	М/М	9.381	8.714	176	203	10	52	42	174	10
	Ж/Ф	10.222	9.510	211	235	17	34	50	151	14
ИСТОЧНА ИЛИЦА	Ук./Tot.	14.763	646	150	13.757	17	61	94	28	10
	М/М	7.069	298	40	6.631	8	27	42	18	5
	Ж/Ф	7.694	348	110	7.126	9	34	52	10	5
ИСТОЧНИ ДРВАР	Ук./Tot.	79	0	1	78	0	0	0	0	0
	М/М	53	0	0	53	0	0	0	0	0
	Ж/Ф	26	0	1	25	0	0	0	0	0

наставак/continued

Територија	Пол	Укупно	Вјероисповијест							
			Исламска	Католичка	Православна	Агностици	Атеисти	Не изјашњава се	Остали	Без одговора
Area	Sex	Total	Religion							
			Islamic	Catholic	Orthodox	Agnostic	Atheist	Not declared	Other	No answer
ИСТОЧНИ МОСТАР	Ук./Tot.	257	77	11	166	0	0	0	1	2
	М/М	142	44	8	88	0	0	0	1	1
	Ж/Ф	115	33	3	78	0	0	0	0	1
ИСТОЧНИ СТАРИ ГРАД	Ук./Tot.	1.131	40	6	1.070	0	2	6	5	2
	М/М	560	24	0	527	0	1	5	2	1
	Ж/Ф	571	16	6	543	0	1	1	3	1
ИСТОЧНО НОВО САРАЈЕВО	Ук./Tot.	10.642	122	104	10.275	23	38	58	17	5
	М/М	5.058	53	29	4.914	8	18	24	10	2
	Ж/Ф	5.584	69	75	5.361	15	20	34	7	3
ЈАБЛАНИЦА	Ук./Tot.	10.111	9.036	729	69	26	61	119	68	3
	М/М	5.027	4.506	351	29	13	41	56	30	1
	Ж/Ф	5.084	4.530	378	40	13	20	63	38	2
ЈАЈЦЕ	Ук./Tot.	27.258	13.623	12.401	506	49	113	142	391	33
	М/М	13.856	6.877	6.404	206	21	56	71	207	14
	Ж/Ф	13.402	6.746	5.997	300	28	57	71	184	19
ЈЕЗЕРО	Ук./Tot.	1.144	286	9	842	0	3	2	0	2
	М/М	601	139	6	451	0	2	2	0	1
	Ж/Ф	543	147	3	391	0	1	0	0	1
КАКАЊ	Ук./Tot.	37.441	32.862	2.805	293	67	140	267	987	20
	М/М	18.651	16.432	1.327	130	38	78	125	513	8
	Ж/Ф	18.790	16.430	1.478	163	29	62	142	474	12
КАЛЕСИЈА	Ук./Tot.	33.053	32.506	25	266	3	13	42	162	36
	М/М	16.597	16.321	2	142	2	10	23	81	16
	Ж/Ф	16.456	16.185	23	124	1	3	19	81	20
КАЛИНОВИК	Ук./Tot.	2.029	57	5	1.957	2	0	5	3	0
	М/М	987	26	2	953	0	0	4	2	0
	Ж/Ф	1.042	31	3	1.004	2	0	1	1	0
КИСЕЉАК	Ук./Tot.	20.722	8.099	11.597	392	34	62	90	431	17
	М/М	10.285	4.046	5.752	154	14	42	50	217	10
	Ж/Ф	10.437	4.053	5.845	238	20	20	40	214	7
КЛАДАЊ	Ук./Tot.	12.348	12.069	31	99	17	24	51	48	9
	М/М	6.108	5.983	5	42	9	15	19	31	4
	Ж/Ф	6.240	6.086	26	57	8	9	32	17	5
КЉУЧ	Ук./Tot.	16.744	16.208	34	254	3	39	54	125	27
	М/М	8.365	8.098	7	133	2	25	29	59	12
	Ж/Ф	8.379	8.110	27	121	1	14	25	66	15
КНЕЖЕВО	Ук./Tot.	9.793	419	17	9.266	0	5	4	76	6
	М/М	4.892	188	4	4.657	0	3	3	33	4
	Ж/Ф	4.901	231	13	4.609	0	2	1	43	2

наставак/continued

Територија	Пол	Укупно	Вјероисповијест							
			Исламска	Католичка	Православна	Агностици	Атеисти	Не изјашњава се	Остали	Без одговора
Area	Sex	Total	Religion							
			Islamic	Catholic	Orthodox	Agnostic	Atheist	Not declared	Other	No answer
КОЊИЦ	Ук./Tot.	25.148	22.560	1.503	348	104	168	187	263	15
	М/М	12.360	11.150	666	155	56	85	91	149	8
	Ж/Ф	12.788	11.410	837	193	48	83	96	114	7
КОСТАЈНИЦА	Ук./Tot.	5.977	1.451	93	4.328	5	16	69	14	1
	М/М	2.967	730	30	2.154	4	12	27	9	1
	Ж/Ф	3.010	721	63	2.174	1	4	42	5	0
КОТОР ВАРОШ	Ук./Tot.	19.710	5.215	1.034	13.003	10	57	107	262	22
	М/М	9.818	2.571	505	6.504	6	35	45	136	16
	Ж/Ф	9.892	2.644	529	6.499	4	22	62	126	6
КОЗАРСКА ДУБИЦА	Ук./Tot.	21.524	2.183	266	18.624	22	138	186	85	20
	М/М	10.516	1.068	76	9.163	6	72	80	38	13
	Ж/Ф	11.008	1.115	190	9.461	16	66	106	47	7
КРЕШЕВО	Ук./Tot.	5.273	1.027	4.037	29	2	7	38	130	3
	М/М	2.597	514	1.979	9	0	5	16	72	2
	Ж/Ф	2.676	513	2.058	20	2	2	22	58	1
КРУПА НА УНИ	Ук./Tot.	1.597	3	2	1.591	0	0	0	0	1
	М/М	862	1	0	861	0	0	0	0	0
	Ж/Ф	735	2	2	730	0	0	0	0	1
КУПРЕС - Ф БиХ	Ук./Tot.	5.057	249	4.476	314	1	5	6	5	1
	М/М	2.541	130	2.234	165	0	2	4	5	1
	Ж/Ф	2.516	119	2.242	149	1	3	2	0	0
КУПРЕС - РС	Ук./Tot.	300	0	0	299	0	0	1	0	0
	М/М	160	0	0	159	0	0	1	0	0
	Ж/Ф	140	0	0	140	0	0	0	0	0
ЛАКТАШИ	Ук./Tot.	34.966	118	519	33.611	35	96	249	289	49
	М/М	17.320	51	175	16.726	19	57	118	153	21
	Ж/Ф	17.646	67	344	16.885	16	39	131	136	28
ЛИВНО	Ук./Tot.	34.133	3.951	28.731	418	70	155	197	588	23
	М/М	17.024	1.999	14.351	166	31	84	99	285	9
	Ж/Ф	17.109	1.952	14.380	252	39	71	98	303	14
ЛОПАРЕ	Ук./Tot.	15.357	1.376	41	13.876	4	21	24	1	14
	М/М	7.749	687	5	7.033	0	12	6	0	6
	Ж/Ф	7.608	689	36	6.843	4	9	18	1	8
ЛУКАВАЦ	Ук./Tot.	44.520	39.214	1.507	1.529	117	391	521	1.157	84
	М/М	21.786	19.113	745	714	61	245	255	599	54
	Ж/Ф	22.734	20.101	762	815	56	146	266	558	30
ЉУБИЊЕ	Ук./Tot.	3.511	15	5	3.482	0	1	5	1	2
	М/М	1.725	7	1	1.712	0	1	2	1	1
	Ж/Ф	1.786	8	4	1.770	0	0	3	0	1

наставак/continued

Територија	Пол	Укупно	Вјероисповијест							
			Исламска	Католичка	Православна	Агностици	Атеисти	Не изјашњава се	Остали	Без одговора
Area	Sex	Total	Religion							
			Islamic	Catholic	Orthodox	Agnostic	Atheist	Not declared	Other	No answer
ЉУБУШКИ	Ук./Tot.	28.184	765	27.161	44	19	25	50	84	36
	М/М	14.022	383	13.515	12	10	13	23	50	16
	Ж/Ф	14.162	382	13.646	32	9	12	27	34	20
МАГЛАЈ	Ук./Tot.	23.146	19.912	2.033	808	56	109	120	94	14
	М/М	11.430	9.802	1.033	386	31	59	62	52	5
	Ж/Ф	11.716	10.110	1.000	422	25	50	58	42	9
МИЛИЋИ	Ук./Tot.	11.441	4.207	18	7.158	0	3	12	35	8
	М/М	5.798	2.111	6	3.652	0	3	3	20	3
	Ж/Ф	5.643	2.096	12	3.506	0	0	9	15	5
МОДРИЧА	Ук./Tot.	25.720	3.253	1.649	20.180	26	105	160	219	128
	М/М	12.561	1.541	787	9.929	13	56	66	103	66
	Ж/Ф	13.159	1.712	862	10.251	13	49	94	116	62
МРКОЊИЋ ГРАД	Ук./Tot.	16.671	371	157	16.041	9	30	40	9	14
	М/М	8.096	181	62	7.800	6	15	19	6	7
	Ж/Ф	8.575	190	95	8.241	3	15	21	3	7
НЕУМ	Ук./Tot.	4.653	63	4.545	18	1	10	8	1	7
	М/М	2.344	27	2.294	7	1	6	5	1	3
	Ж/Ф	2.309	36	2.251	11	0	4	3	0	4
НЕВЕСИЊЕ	Ук./Tot.	12.961	533	21	12.364	3	8	16	9	7
	М/М	6.462	275	5	6.165	1	3	7	4	2
	Ж/Ф	6.499	258	16	6.199	2	5	9	5	5
НОВИ ГРАД	Ук./Tot.	27.115	6.478	161	20.063	12	85	144	144	28
	М/М	13.594	3.280	50	10.078	6	37	60	68	15
	Ж/Ф	13.521	3.198	111	9.985	6	48	84	76	13
НОВИ ГРАД САРАЈЕВО	Ук./Tot.	118.553	100.897	4.896	4.659	1.098	2.483	2.717	1.620	183
	М/М	55.735	47.911	2.054	1.843	506	1.301	1.254	772	94
	Ж/Ф	62.818	52.986	2.842	2.816	592	1.182	1.463	848	89
НОВИ ТРАВНИК	Ук./Tot.	23.832	12.108	10.754	361	37	97	106	344	25
	М/М	11.862	6.139	5.283	148	11	47	43	177	14
	Ж/Ф	11.970	5.969	5.471	213	26	50	63	167	11
НОВО ГОРАЖДЕ	Ук./Tot.	3.117	1.461	2	1.620	0	1	5	21	7
	М/М	1.618	750	1	850	0	1	3	10	3
	Ж/Ф	1.499	711	1	770	0	0	2	11	4
НОВО САРАЈЕВО	Ук./Tot.	64.814	48.463	4.198	3.314	1.431	3.195	2.699	1.468	46
	М/М	29.580	22.386	1.729	1.279	652	1.590	1.238	680	26
	Ж/Ф	35.234	26.077	2.469	2.035	779	1.605	1.461	788	20
ОЦАК	Ук./Tot.	18.821	6.290	11.566	586	20	94	134	75	56
	М/М	9.373	3.073	5.850	259	13	54	53	42	29
	Ж/Ф	9.448	3.217	5.716	327	7	40	81	33	27

наставак/continued

Територија	Пол	Укупно	Вјероисповијест							
			Исламска	Католичка	Православна	Агностици	Атеисти	Не изјашњава се	Остали	Без одговора
Area	Sex	Total	Religion							
			Islamic	Catholic	Orthodox	Agnostic	Atheist	Not declared	Other	No answer
ОЛОВО	Ук./Tot.	10.175	9.768	233	78	2	9	25	51	9
	М/М	5.084	4.883	111	39	1	7	13	28	2
	Ж/Ф	5.091	4.885	122	39	1	2	12	23	7
ОРАШЈЕ	Ук./Tot.	19.861	2.032	17.104	165	32	58	138	309	23
	М/М	10.059	982	8.743	52	15	37	61	159	10
	Ж/Ф	9.802	1.050	8.361	113	17	21	77	150	13
ОСМАЦИ	Ук./Tot.	6.016	2.868	5	3.091	0	1	3	44	4
	М/М	3.065	1.437	0	1.596	0	1	1	28	2
	Ж/Ф	2.951	1.431	5	1.495	0	0	2	16	2
ОШТРА ЛУКА	Ук./Tot.	2.786	26	142	2.573	2	4	13	23	3
	М/М	1.440	8	67	1.339	1	3	5	15	2
	Ж/Ф	1.346	18	75	1.234	1	1	8	8	1
ПАЛЕ - Ф БиХ	Ук./Tot.	904	869	1	33	0	1	0	0	0
	М/М	456	442	0	14	0	0	0	0	0
	Ж/Ф	448	427	1	19	0	1	0	0	0
ПАЛЕ - РС	Ук./Tot.	20.909	180	118	20.419	17	48	60	55	12
	М/М	10.038	93	31	9.824	11	24	24	24	7
	Ж/Ф	10.871	87	87	10.595	6	24	36	31	5
ПЕЛАГИЋЕВО	Ук./Tot.	5.220	13	1.845	3.337	0	1	7	11	6
	М/М	2.609	3	940	1.656	0	0	2	6	2
	Ж/Ф	2.611	10	905	1.681	0	1	5	5	4
ПЕТРОВАЦ	Ук./Tot.	361	0	0	359	0	2	0	0	0
	М/М	172	0	0	171	0	1	0	0	0
	Ж/Ф	189	0	0	188	0	1	0	0	0
ПЕТРОВО	Ук./Tot.	6.474	9	37	6.372	1	10	21	20	4
	М/М	3.124	4	10	3.083	1	7	9	8	2
	Ж/Ф	3.350	5	27	3.289	0	3	12	12	2
ПОСУШЈЕ	Ук./Tot.	20.477	3	20.427	5	1	1	4	5	31
	М/М	10.287	2	10.265	2	1	0	2	3	12
	Ж/Ф	10.190	1	10.162	3	0	1	2	2	19
ПРИЈЕДОР	Ук./Tot.	89.397	29.005	1.640	55.365	92	538	813	1.554	390
	М/М	43.863	14.150	636	27.386	52	290	336	748	265
	Ж/Ф	45.534	14.855	1.004	27.979	40	248	477	806	125
ПРЊАВОР	Ук./Tot.	35.956	3.005	691	31.211	27	108	236	643	35
	М/М	17.572	1.456	279	15.309	12	68	102	331	15
	Ж/Ф	18.384	1.549	412	15.902	15	40	134	312	20
ПРОЗОР	Ук./Tot.	14.280	3.514	10.651	4	2	4	4	73	28
	М/М	7.210	1.820	5.334	1	1	1	2	39	12
	Ж/Ф	7.070	1.694	5.317	3	1	3	2	34	16

наставак/continued

Територија	Пол	Укупно	Вјероисповијест							
			Исламска	Католичка	Православна	Агностици	Атеисти	Не изјашњава се	Остали	Без одговора
Area	Sex	Total	Religion							
			Islamic	Catholic	Orthodox	Agnostic	Atheist	Not declared	Other	No answer
РАВНО	Ук./Tot.	3.219	19	2.617	558	2	2	4	11	6
	М/М	1.657	12	1.320	312	1	1	3	7	1
	Ж/Ф	1.562	7	1.297	246	1	1	1	4	5
РИБНИК	Ук./Tot.	6.048	0	7	6.018	0	5	4	12	2
	М/М	3.009	0	1	2.993	0	4	1	8	2
	Ж/Ф	3.039	0	6	3.025	0	1	3	4	0
РОГАТИЦА	Ук./Tot.	10.723	1.112	17	9.506	2	23	8	50	5
	М/М	5.270	573	1	4.650	2	16	4	21	3
	Ж/Ф	5.453	539	16	4.856	0	7	4	29	2
РУДО	Ук./Tot.	7.963	691	4	7.247	1	12	4	0	4
	М/М	4.050	363	2	3.673	1	9	2	0	0
	Ж/Ф	3.913	328	2	3.574	0	3	2	0	4
САНСКИ МОСТ	Ук./Tot.	41.475	38.455	735	1.816	36	76	119	168	70
	М/М	20.826	19.326	351	927	21	43	51	78	29
	Ж/Ф	20.649	19.129	384	889	15	33	68	90	41
САПНА	Ук./Tot.	11.178	10.912	9	236	0	0	8	3	10
	М/М	5.739	5.609	0	116	0	0	5	3	6
	Ж/Ф	5.439	5.303	9	120	0	0	3	0	4
СОКОЛАЦ	Ук./Tot.	12.021	662	23	11.253	2	15	20	31	15
	М/М	5.919	345	3	5.530	0	11	9	17	4
	Ж/Ф	6.102	317	20	5.723	2	4	11	14	11
СРБАЦ	Ук./Tot.	17.587	423	157	16.723	8	47	101	98	30
	М/М	8.623	200	40	8.235	5	29	48	52	14
	Ж/Ф	8.964	223	117	8.488	3	18	53	46	16
СРЕБРЕНИЦА	Ук./Tot.	13.409	7.258	20	5.978	1	15	22	79	36
	М/М	6.602	3.494	7	3.023	0	10	10	39	19
	Ж/Ф	6.807	3.764	13	2.955	1	5	12	40	17
СРЕБРЕНИК	Ук./Tot.	39.678	36.247	1.887	456	40	113	170	730	35
	М/М	19.348	17.648	923	209	25	79	83	361	20
	Ж/Ф	20.330	18.599	964	247	15	34	87	369	15
СТАРИ ГРАД САРАЈЕВО	Ук./Tot.	36.976	33.269	627	531	315	639	776	757	62
	М/М	17.482	15.782	268	189	137	343	342	387	34
	Ж/Ф	19.494	17.487	359	342	178	296	434	370	28
СТОЛАЦ	Ук./Tot.	14.502	5.508	8.452	262	3	35	62	76	104
	М/М	7.326	2.781	4.291	111	1	13	26	41	62
	Ж/Ф	7.176	2.727	4.161	151	2	22	36	35	42
ШАМАЦ	Ук./Tot.	17.273	1.222	2.332	13.255	21	87	168	167	21
	М/М	8.385	594	1.082	6.472	11	58	75	81	12
	Ж/Ф	8.888	628	1.250	6.783	10	29	93	86	9

наставак/continued

Територија	Пол	Укупно	Вјероисповијест							
			Исламска	Католичка	Православна	Агностици	Атеисти	Не изјашњава се	Остали	Без одговора
Area	Sex	Total	Religion							
			Islamic	Catholic	Orthodox	Agnostic	Atheist	Not declared	Other	No answer
ШЕКОВИЋИ	Ук./Tot.	6.761	112	7	6.619	1	8	4	1	9
	М/М	3.360	55	0	3.290	1	6	3	1	4
	Ж/Ф	3.401	57	7	3.329	0	2	1	0	5
ШИПОВО	Ук./Tot.	10.293	633	18	9.571	0	14	19	32	6
	М/М	5.221	324	2	4.854	0	10	10	17	4
	Ж/Ф	5.072	309	16	4.717	0	4	9	15	2
ШИРОКИ БРИЈЕГ	Ук./Tot.	28.929	6	28.814	48	4	5	8	7	37
	М/М	14.381	4	14.318	20	3	4	6	6	20
	Ж/Ф	14.548	2	14.496	28	1	1	2	1	17
ТЕОЧАК	Ук./Tot.	7.424	7.399	6	8	0	7	1	0	3
	М/М	3.767	3.757	0	3	0	4	0	0	3
	Ж/Ф	3.657	3.642	6	5	0	3	1	0	0
ТЕСЛИЋ	Ук./Tot.	38.536	7.226	1.390	29.013	40	170	323	325	49
	М/М	18.679	3.602	592	14.054	17	92	145	154	23
	Ж/Ф	19.857	3.624	798	14.959	23	78	178	171	26
ТЕШАЊ	Ук./Tot.	43.063	40.795	1.439	243	47	96	156	252	35
	М/М	21.376	20.258	701	93	26	63	85	133	17
	Ж/Ф	21.687	20.537	738	150	21	33	71	119	18
ТОМИСЛАВГРАД	Ук./Tot.	31.592	2.463	28.996	18	2	5	44	16	48
	М/М	16.055	1.265	14.723	6	2	2	21	10	26
	Ж/Ф	15.537	1.198	14.273	12	0	3	23	6	22
ТРАВНИК	Ук./Tot.	53.482	35.767	14.788	664	142	263	372	1.339	147
	М/М	26.574	17.696	7.449	273	75	157	193	669	62
	Ж/Ф	26.908	18.071	7.339	391	67	106	179	670	85
ТРЕБИЊЕ	Ук./Tot.	29.198	975	295	27.471	34	126	183	99	15
	М/М	14.251	495	90	13.450	16	67	80	44	9
	Ж/Ф	14.947	480	205	14.021	18	59	103	55	6
ТРНОВО - Ф БиХ	Ук./Tot.	1.502	1.372	3	96	10	5	3	12	1
	М/М	735	669	2	48	6	4	1	5	0
	Ж/Ф	767	703	1	48	4	1	2	7	1
ТРНОВО - РС	Ук./Tot.	2.050	821	15	1.182	3	7	4	17	1
	М/М	989	405	2	562	2	5	3	9	1
	Ж/Ф	1.061	416	13	620	1	2	1	8	0
ТУЗЛА	Ук./Tot.	110.979	81.053	14.769	3.557	1.214	3.020	3.303	3.899	164
	М/М	52.745	38.536	6.920	1.466	576	1.710	1.548	1.900	89
	Ж/Ф	58.234	42.517	7.849	2.091	638	1.310	1.755	1.999	75
УГЉЕВИК	Ук./Tot.	15.710	2.188	40	13.419	1	23	24	2	13
	М/М	7.937	1.073	8	6.815	1	17	11	1	11
	Ж/Ф	7.773	1.115	32	6.604	0	6	13	1	2

наставак/continued

Територија	Пол	Укупно	Вјероисповијест							
			Исламска	Католичка	Православна	Агностик	Атеист	Не изјашњава се	Остали	Без одговора
Area	Sex	Total	Religion							
			Islamic	Catholic	Orthodox	Agnostic	Atheist	Not declared	Other	No answer
УСОРА	Ук./Tot.	6.603	395	5.952	65	4	1	17	161	8
	М/М	3.266	189	2.982	7	3	1	4	78	2
	Ж/Ф	3.337	206	2.970	58	1	0	13	83	6
ВАРЕШ	Ук./Tot.	8.892	5.508	2.754	194	40	81	127	185	3
	М/М	4.373	2.754	1.309	97	21	40	57	92	3
	Ж/Ф	4.519	2.754	1.445	97	19	41	70	93	0
ВЕЛИКА КЛАДУША	Ук./Tot.	40.419	36.643	305	160	21	47	177	2.998	68
	М/М	19.889	17.977	141	63	8	29	85	1.553	33
	Ж/Ф	20.530	18.666	164	97	13	18	92	1.445	35
ВИСОКО	Ук./Tot.	39.938	38.313	579	325	69	152	297	172	31
	М/М	19.705	18.906	274	132	48	95	142	90	18
	Ж/Ф	20.233	19.407	305	193	21	57	155	82	13
ВИШЕГРАД	Ук./Tot.	10.668	1.024	34	9.309	2	21	18	80	180
	М/М	5.106	514	6	4.512	2	15	9	44	4
	Ж/Ф	5.562	510	28	4.797	0	6	9	36	176
ВИТЕЗ	Ук./Tot.	25.836	10.716	14.170	315	35	76	242	260	22
	М/М	12.767	5.333	6.977	140	17	47	121	121	11
	Ж/Ф	13.069	5.383	7.193	175	18	29	121	139	11
ВЛАСЕНИЦА	Ук./Tot.	11.467	3.755	23	7.503	4	17	18	123	24
	М/М	5.638	1.851	4	3.707	1	10	9	46	10
	Ж/Ф	5.829	1.904	19	3.796	3	7	9	77	14
ВОГОШЋА	Ук./Tot.	26.343	24.413	331	545	99	207	259	467	22
	М/М	12.606	11.732	121	216	49	115	123	239	11
	Ж/Ф	13.737	12.681	210	329	50	92	136	228	11
ВУКОСАВЉЕ	Ук./Tot.	4.667	2.310	756	1.509	1	10	33	34	14
	М/М	2.340	1.186	361	749	1	7	16	17	3
	Ж/Ф	2.327	1.124	395	760	0	3	17	17	11
ЗАВИДОВИЋИ	Ук./Tot.	35.988	33.292	1.154	591	68	184	196	472	31
	М/М	17.883	16.613	490	272	42	115	101	238	12
	Ж/Ф	18.105	16.679	664	319	26	69	95	234	19
ЗЕНИЦА	Ук./Tot.	110.663	94.117	8.079	2.575	645	1.611	1.857	1.631	148
	М/М	54.660	46.792	3.713	1.095	319	912	916	837	76
	Ж/Ф	56.003	47.325	4.366	1.480	326	699	941	794	72
ЗВОРНИК	Ук./Tot.	58.856	19.869	85	38.449	9	61	79	197	107
	М/М	29.270	9.887	6	19.158	5	37	37	98	42
	Ж/Ф	29.586	9.982	79	19.291	4	24	42	99	65
ЖЕПЧЕ	Ук./Tot.	30.219	11.727	17.597	506	22	38	54	253	22
	М/М	15.335	6.023	8.872	238	13	25	20	137	7
	Ж/Ф	14.884	5.704	8.725	268	9	13	34	116	15

наставак/continued

Територија	Пол	Укупно	Вјероисповијест							
			Исламска	Католичка	Православна	Агностици	Атеисти	Не изјашњава се	Остали	Без одговора
Area	Sex	Total	Religion							
			Islamic	Catholic	Orthodox	Agnostic	Atheist	Not declared	Other	No answer
ЖИВИНИЦЕ	Ук./Tot.	57.765	54.089	2.459	256	54	132	252	479	44
	М/М	28.714	26.924	1.172	101	27	86	123	255	26
	Ж/Ф	29.051	27.165	1.287	155	27	46	129	224	18

5.1. СТАНОВНИШТВО ПРЕМА МАТЕРЊЕМ ЈЕЗИКУ И ПОЛУ, ниво БиХ, Ф БиХ, РС и БД
POPULATION BY MOTHER TONGUE AND SEX, Level BiH, F BiH, RS and BD

Територија	Пол	Укупно	Матерњи језик				
			Босански	Хрватски	Српски	Остали	Без одговора
Area	Sex	Total	Mother tongue				
			Bosnian	Croatian	Serbian	Other	No answer
БОСНА И ХЕРЦЕГОВИНА <i>BOSNIA AND HERZEGOVINA</i>	Ук./Tot.	3.531.159	1.866.585	515.481	1.086.027	55.579	7.487
	М/М	1.732.270	913.558	255.603	533.583	25.891	3.635
	Ж/Ф	1.798.889	953.027	259.878	552.444	29.688	3.852
ФЕДЕРАЦИЈА БОСНЕ И ХЕРЦЕГОВИНЕ <i>FEDERATION OF BOSNIA</i> <i>AND HERZEGOVINA</i>	Ук./Tot.	2.219.220	1.656.461	478.624	43.845	35.633	4.657
	М/М	1.087.993	810.174	237.618	21.015	16.863	2.323
	Ж/Ф	1.131.227	846.287	241.006	22.830	18.770	2.334
РЕПУБЛИКА СРПСКА <i>REPUBLIKA SRPSKA</i>	Ук./Tot.	1.228.423	173.764	20.104	1.013.178	18.685	2.692
	М/М	603.027	85.528	9.270	498.524	8.466	1.239
	Ж/Ф	625.396	88.236	10.834	514.654	10.219	1.453
БРЧКО ДИСТРИКТ БОСНЕ И ХЕРЦЕГОВИНЕ <i>BRČKO DISTRICT BOSNIA</i> <i>AND HERZEGOVINA</i>	Ук./Tot.	83.516	36.360	16.753	29.004	1.261	138
	М/М	41.250	17.856	8.715	14.044	562	73
	Ж/Ф	42.266	18.504	8.038	14.960	699	65

5.2. СТАНОВНИШТВО ПРЕМА МАТЕРЊЕМ ЈЕЗИКУ И ПОЛУ, НИВО КАНТОНА У Ф БиХ
POPULATION BY MOTHER TONGUE AND SEX, Canton Level in F BiH

Територија	Пол	Укупно	Матерњи језик				
			Босански	Хрватски	Српски	Остали	Без одговора
Area	Sex	Total	Mother tongue				
			Bosnian	Croatian	Serbian	Other	No answer
УНСКО-САНСКИ КАНТОН/ CANTON	Ук./Tot.	273.261	260.009	3.503	7.883	1.469	397
	М/М	135.304	128.640	1.712	4.028	754	170
	Ж/Ф	137.957	131.369	1.791	3.855	715	227
ПОСАВСКИ КАНТОН/ CANTON	Ук./Tot.	43.453	8.841	33.444	676	372	120
	М/М	21.805	4.285	16.995	303	167	55
	Ж/Ф	21.648	4.556	16.449	373	205	65
ТУЗЛАНСКИ КАНТОН/ CANTON	Ук./Tot.	445.028	416.110	16.355	4.393	7.283	887
	М/М	217.388	203.260	7.963	2.098	3.613	454
	Ж/Ф	227.640	212.850	8.392	2.295	3.670	433
ЗЕНИЧКО-ДОБОЈСКИ КАНТОН/CANTON	Ук./Tot.	364.433	315.552	39.859	3.430	5.212	380
	М/М	180.780	156.671	19.767	1.609	2.559	174
	Ж/Ф	183.653	158.881	20.092	1.821	2.653	206
БОСАНСКО-ПОДРИЊСКИ КАНТОН/CANTON	Ук./Tot.	23.734	22.758	12	837	118	9
	М/М	11.617	11.160	6	386	60	5
	Ж/Ф	12.117	11.598	6	451	58	4
СРЕДЊОБОСАНСКИ КАНТОН/ CANTON	Ук./Tot.	254.686	152.183	96.795	1.921	2.657	1.130
	М/М	127.266	75.976	48.507	883	1.303	597
	Ж/Ф	127.420	76.207	48.288	1.038	1.354	533
ХЕРЦЕГОВАЧКО-НЕРЕТВАНСКИ КАНТОН/ CANTON	Ук./Tot.	222.007	94.216	118.662	4.860	3.764	505
	М/М	109.018	46.448	58.212	2.391	1.717	250
	Ж/Ф	112.989	47.768	60.450	2.469	2.047	255
ЗАПАДНОХЕРЦЕГОВАЧКИ КАНТОН/CANTON	Ук./Tot.	94.898	702	93.783	55	152	206
	М/М	47.311	348	46.769	17	80	97
	Ж/Ф	47.587	354	47.014	38	72	109
КАНТОН САРАЈЕВО CANTON SARAJEVO	Ук./Tot.	413.593	377.876	11.530	9.044	14.222	921
	М/М	195.161	179.242	5.058	3.944	6.447	470
	Ж/Ф	218.432	198.634	6.472	5.100	7.775	451
КАНТОН 10 CANTON 10	Ук./Tot.	84.127	8.214	64.681	10.746	384	102
	М/М	42.343	4.144	32.629	5.356	163	51
	Ж/Ф	41.784	4.070	32.052	5.390	221	51

5.3. СТАНОВНИШТВО ПРЕМА МАТЕРЊЕМ ЈЕЗИКУ И ПОЛУ, ниво општине у БиХ
POPULATION BY MOTHER TONGUE AND SEX, Municipality Level in BiH

Територија	Пол	Укупно	Матерњи језик				
			Босански	Хрватски	Српски	Остали	Без одговора
Area	Sex	Total	Mother tongue				
			Bosnian	Croatian	Serbian	Other	No answer
БАНОВИЋИ	Ук./Tot.	22.773	22.301	120	117	229	6
	М/М	11.392	11.153	53	57	126	3
	Ж/Ф	11.381	11.148	67	60	103	3
БАЊА ЛУКА	Ук./Tot.	185.042	7.668	1.738	169.814	5.392	430
	М/М	89.148	3.598	635	82.414	2.300	201
	Ж/Ф	95.894	4.070	1.103	87.400	3.092	229
БЕРКОВИЋИ	Ук./Tot.	2.114	159	4	1.944	5	2
	М/М	1.059	88	1	968	2	0
	Ж/Ф	1.055	71	3	976	3	2
БИХАЋ	Ук./Tot.	56.261	52.446	2.504	630	621	60
	М/М	27.041	25.165	1.226	316	311	23
	Ж/Ф	29.220	27.281	1.278	314	310	37
БИЈЕЉИНА	Ук./Tot.	107.715	13.082	145	92.881	1.468	139
	М/М	52.827	6.478	37	45.551	704	57
	Ж/Ф	54.888	6.604	108	47.330	764	82
БИЛЕЋА	Ук./Tot.	10.807	21	6	10.734	32	14
	М/М	5.454	14	0	5.415	18	7
	Ж/Ф	5.353	7	6	5.319	14	7
БОСАНСКА КРУПА	Ук./Tot.	25.545	24.078	38	1.219	160	50
	М/М	12.548	11.768	13	650	93	24
	Ж/Ф	12.997	12.310	25	569	67	26
БОСАНСКИ ПЕТРОВАЦ	Ук./Tot.	7.328	3.275	15	3.951	71	16
	М/М	3.678	1.634	2	1.998	36	8
	Ж/Ф	3.650	1.641	13	1.953	35	8
БОСАНСКО ГРАХОВО	Ук./Tot.	2.449	13	373	2.008	52	3
	М/М	1.287	5	218	1.036	27	1
	Ж/Ф	1.162	8	155	972	25	2
БРАТУНАЦ	Ук./Tot.	20.340	7.814	11	12.385	76	54
	М/М	10.091	3.830	2	6.198	37	24
	Ж/Ф	10.249	3.984	9	6.187	39	30
БРЧКО	Ук./Tot.	83.516	36.360	16.753	29.004	1.261	138
	М/М	41.250	17.856	8.715	14.044	562	73
	Ж/Ф	42.266	18.504	8.038	14.960	699	65
БРЕЗА	Ук./Tot.	14.168	13.740	158	67	191	12
	М/М	6.952	6.736	81	29	98	8
	Ж/Ф	7.216	7.004	77	38	93	4

наставак/continued

Територија	Пол	Укупно	Матерњи језик				
			Босански	Хрватски	Српски	Остали	Без одговора
Area	Sex	Total	Mother tongue				
			Bosnian	Croatian	Serbian	Other	No answer
БРОД	Ук./Tot.	16.619	1.594	3.090	11.568	313	54
	М/М	8.143	777	1.496	5.722	126	22
	Ж/Ф	8.476	817	1.594	5.846	187	32
БУГОЈНО	Ук./Tot.	31.470	25.315	5.666	260	197	32
	М/М	15.635	12.671	2.739	128	83	14
	Ж/Ф	15.835	12.644	2.927	132	114	18
БУСОВАЧА	Ук./Tot.	17.910	8.796	8.888	99	109	18
	М/М	9.134	4.504	4.530	44	53	3
	Ж/Ф	8.776	4.292	4.358	55	56	15
БУЖИМ	Ук./Tot.	19.340	19.291	8	4	10	27
	М/М	9.885	9.869	1	0	4	11
	Ж/Ф	9.455	9.422	7	4	6	16
ЦАЗИН	Ук./Tot.	66.149	65.793	149	18	129	60
	М/М	33.072	32.928	61	4	60	19
	Ж/Ф	33.077	32.865	88	14	69	41
ЦЕНТАР САРАЈЕВО	Ук./Tot.	55.181	48.600	2.096	1.271	3.083	131
	М/М	25.369	22.583	854	558	1.310	64
	Ж/Ф	29.812	26.017	1.242	713	1.773	67
ЧАЈНИЧЕ	Ук./Tot.	4.895	888	3	3.987	12	5
	М/М	2.474	470	0	1.996	6	2
	Ж/Ф	2.421	418	3	1.991	6	3
ЧАПЉИНА	Ук./Tot.	26.157	4.614	20.676	566	264	37
	М/М	12.947	2.275	10.257	283	117	15
	Ж/Ф	13.210	2.339	10.419	283	147	22
ЧЕЛИЋ	Ук./Tot.	10.502	9.447	845	182	17	11
	М/М	5.256	4.722	432	88	10	4
	Ж/Ф	5.246	4.725	413	94	7	7
ЧЕЛИНАЦ	Ук./Tot.	15.548	448	18	14.991	75	16
	М/М	7.728	226	3	7.465	26	8
	Ж/Ф	7.820	222	15	7.526	49	8
ЧИТЛУК	Ук./Tot.	18.140	25	17.923	2	99	91
	М/М	8.937	13	8.838	1	45	40
	Ж/Ф	9.203	12	9.085	1	54	51
ДЕРВЕНТА	Ук./Tot.	27.404	2.017	2.230	22.612	464	81
	М/М	13.397	972	1.097	11.084	205	39
	Ж/Ф	14.007	1.045	1.133	11.528	259	42

наставак/continued

Територија	Пол	Укупно	Матерњи језик				
			Босански	Хрватски	Српски	Остали	Без одговора
Area	Sex	Total	Mother tongue				
			Bosnian	Croatian	Serbian	Other	No answer
ДОБОЈ	Ук./Tot.	71.441	15.674	1.140	53.000	1.443	184
	М/М	34.916	7.626	541	25.998	676	75
	Ж/Ф	36.525	8.048	599	27.002	767	109
ДОБОЈ - ИСТОК	Ук./Tot.	10.248	9.931	16	7	16	278
	М/М	5.061	4.902	10	3	9	137
	Ж/Ф	5.187	5.029	6	4	7	141
ДОБОЈ - ЈУГ	Ук./Tot.	4.137	4.075	20	8	29	5
	М/М	2.065	2.031	9	4	18	3
	Ж/Ф	2.072	2.044	11	4	11	2
ДОБРЕТИЋИ	Ук./Tot.	1.629	4	1.622	0	2	1
	М/М	905	2	903	0	0	0
	Ж/Ф	724	2	719	0	2	1
ДОМАЉЕВАЦ - ШАМАЦ	Ук./Tot.	4.771	35	4.616	87	26	7
	М/М	2.373	19	2.301	35	12	6
	Ж/Ф	2.398	16	2.315	52	14	1
ДОЊИ ВАКУФ	Ук./Tot.	13.985	13.745	55	84	93	8
	М/М	6.922	6.801	25	42	49	5
	Ж/Ф	7.063	6.944	30	42	44	3
ДОЊИ ЖАБАР	Ук./Tot.	3.809	12	1.022	2.752	16	7
	М/М	1.920	3	520	1.388	5	4
	Ж/Ф	1.889	9	502	1.364	11	3
ДРВАР	Ук./Tot.	7.036	17	538	6.438	42	1
	М/М	3.473	6	296	3.156	14	1
	Ж/Ф	3.563	11	242	3.282	28	0
ФОЧА - Ф БиХ	Ук./Tot.	1.933	1.782	0	144	7	0
	М/М	998	920	0	74	4	0
	Ж/Ф	935	862	0	70	3	0
ФОЧА - РС	Ук./Tot.	18.288	1.284	21	16.889	72	22
	М/М	9.236	683	3	8.497	39	14
	Ж/Ф	9.052	601	18	8.392	33	8
ФОЈНИЦА	Ук./Tot.	12.356	7.867	3.559	25	133	772
	М/М	6.197	3.930	1.756	11	64	436
	Ж/Ф	6.159	3.937	1.803	14	69	336
ГАЦКО	Ук./Tot.	8.990	368	4	8.596	12	10
	М/М	4.556	198	4	4.346	6	2
	Ж/Ф	4.434	170	0	4.250	6	8
ГЛАМОЧ	Ук./Tot.	3.860	1.264	898	1.658	36	4
	М/М	1.963	642	450	855	14	2
	Ж/Ф	1.897	622	448	803	22	2

наставак/continued

Територија	Пол	Укупно	Матерњи језик				
			Босански	Хрватски	Српски	Остали	Без одговора
Area	Sex	Total	Mother tongue				
			Bosnian	Croatian	Serbian	Other	No answer
ГОРАЖДЕ	Ук./Tot.	20.897	20.105	12	660	111	9
	М/М	10.163	9.798	6	298	56	5
	Ж/Ф	10.734	10.307	6	362	55	4
ГОРЊИ ВАКУФ - УСКОПЉЕ	Ук./Tot.	20.933	12.191	8.647	16	41	38
	М/М	10.532	6.149	4.347	3	18	15
	Ж/Ф	10.401	6.042	4.300	13	23	23
ГРАЧАНИЦА	Ук./Tot.	45.220	44.728	23	81	313	75
	М/М	21.641	21.404	6	37	163	31
	Ж/Ф	23.579	23.324	17	44	150	44
ГРАД МОСТАР	Ук./Tot.	105.797	47.900	51.623	3.239	2.830	205
	М/М	51.210	23.403	24.852	1.569	1.284	102
	Ж/Ф	54.587	24.497	26.771	1.670	1.546	103
ГРАДАЧАЦ	Ук./Tot.	39.340	38.167	634	252	223	64
	М/М	19.234	18.652	314	121	115	32
	Ж/Ф	20.106	19.515	320	131	108	32
ГРАДИШКА	Ук./Tot.	51.727	7.655	372	42.562	1.050	88
	М/М	25.271	3.800	126	20.810	496	39
	Ж/Ф	26.456	3.855	246	21.752	554	49
ГРУДЕ	Ук./Tot.	17.308	3	17.213	6	11	75
	М/М	8.621	0	8.576	2	6	37
	Ж/Ф	8.687	3	8.637	4	5	38
ХАЦИЋИ	Ук./Tot.	23.891	23.015	96	128	284	368
	М/М	11.914	11.414	44	56	195	205
	Ж/Ф	11.977	11.601	52	72	89	163
ХАН ПИЈЕСАК	Ук./Tot.	3.530	444	3	3.076	7	0
	М/М	1.667	215	0	1.446	6	0
	Ж/Ф	1.863	229	3	1.630	1	0
ИЛИЦА	Ук./Tot.	66.730	60.755	2.372	1.262	2.291	50
	М/М	32.359	29.547	1.109	533	1.148	22
	Ж/Ф	34.371	31.208	1.263	729	1.143	28
ИЛИЈАШ	Ук./Tot.	19.603	18.752	225	328	270	28
	М/М	9.381	8.961	105	157	145	13
	Ж/Ф	10.222	9.791	120	171	125	15
ИСТОЧНА ИЛИЦА	Ук./Tot.	14.763	707	82	13.828	133	13
	М/М	7.069	329	28	6.652	53	7
	Ж/Ф	7.694	378	54	7.176	80	6
ИСТОЧНИ ДРВАР	Ук./Tot.	79	0	1	78	0	0
	М/М	53	0	0	53	0	0
	Ж/Ф	26	0	1	25	0	0

наставак/continued

Територија	Пол	Укупно	Матерњи језик				
			Босански	Хрватски	Српски	Остали	Без одговора
Area	Sex	Total	Mother tongue				
			Bosnian	Croatian	Serbian	Other	No answer
ИСТОЧНИ МОСТАР	Ук./Tot.	257	78	11	165	0	3
	М/М	142	45	8	88	0	1
	Ж/Ф	115	33	3	77	0	2
ИСТОЧНИ СТАРИ ГРАД	Ук./Tot.	1.131	46	1	1.075	7	2
	М/М	560	28	0	528	2	2
	Ж/Ф	571	18	1	547	5	0
ИСТОЧНО НОВО САРАЈЕВО	Ук./Tot.	10.642	72	46	10.302	211	11
	М/М	5.058	29	15	4.921	89	4
	Ж/Ф	5.584	43	31	5.381	122	7
ЈАБЛАНИЦА	Ук./Tot.	10.111	9.309	693	26	80	3
	М/М	5.027	4.642	334	13	38	0
	Ж/Ф	5.084	4.667	359	13	42	3
ЈАЈЦЕ	Ук./Tot.	27.258	14.051	12.524	412	226	45
	М/М	13.856	7.084	6.468	189	93	22
	Ж/Ф	13.402	6.967	6.056	223	133	23
ЈЕЗЕРО	Ук./Tot.	1.144	291	8	843	1	1
	М/М	601	142	6	451	1	1
	Ж/Ф	543	149	2	392	0	0
КАКАЊ	Ук./Tot.	37.441	34.220	2.369	118	706	28
	М/М	18.651	17.050	1.179	50	359	13
	Ж/Ф	18.790	17.170	1.190	68	347	15
КАЛЕСИЈА	Ук./Tot.	33.053	32.662	13	252	89	37
	М/М	16.597	16.393	4	137	47	16
	Ж/Ф	16.456	16.269	9	115	42	21
КАЛИНОВИК	Ук./Tot.	2.029	51	3	1.956	12	7
	М/М	987	22	1	954	8	2
	Ж/Ф	1.042	29	2	1.002	4	5
КИСЕЉАК	Ук./Tot.	20.722	8.274	11.703	241	482	22
	М/М	10.285	4.085	5.808	105	271	16
	Ж/Ф	10.437	4.189	5.895	136	211	6
КЛАДАЊ	Ук./Tot.	12.348	12.222	11	59	48	8
	М/М	6.108	6.048	2	28	26	4
	Ж/Ф	6.240	6.174	9	31	22	4
КЉУЧ	Ук./Tot.	16.744	16.373	23	243	78	27
	М/М	8.365	8.177	8	127	38	15
	Ж/Ф	8.379	8.196	15	116	40	12
КНЕЖЕВО	Ук./Tot.	9.793	420	24	9.308	33	8
	М/М	4.892	191	7	4.681	9	4
	Ж/Ф	4.901	229	17	4.627	24	4

наставак/continued

Територија	Пол	Укупно	Матерњи језик				
			Босански	Хрватски	Српски	Остали	Без одговора
Area	Sex	Total	Mother tongue				
			Bosnian	Croatian	Serbian	Other	No answer
КОЊИЦ	Ук./Tot.	25.148	23.134	1.403	223	373	15
	М/М	12.360	11.420	644	108	180	8
	Ж/Ф	12.788	11.714	759	115	193	7
КОСТАЈНИЦА	Ук./Tot.	5.977	1.466	75	4.315	118	3
	М/М	2.967	735	25	2.154	52	1
	Ж/Ф	3.010	731	50	2.161	66	2
КОТОР ВАРОШ	Ук./Tot.	19.710	5.234	966	13.288	197	25
	М/М	9.818	2.584	496	6.633	89	16
	Ж/Ф	9.892	2.650	470	6.655	108	9
КОЗАРСКА ДУБИЦА	Ук./Tot.	21.524	2.208	161	18.908	219	28
	М/М	10.516	1.083	41	9.288	92	12
	Ж/Ф	11.008	1.125	120	9.620	127	16
КРЕШЕВО	Ук./Tot.	5.273	1.059	4.136	14	59	5
	М/М	2.597	530	2.031	4	29	3
	Ж/Ф	2.676	529	2.105	10	30	2
КРУПА НА УНИ	Ук./Tot.	1.597	3	3	1.591	0	0
	М/М	862	1	0	861	0	0
	Ж/Ф	735	2	3	730	0	0
КУПРЕС - Ф БиХ	Ук./Tot.	5.057	255	4.486	308	6	2
	М/М	2.541	132	2.241	163	4	1
	Ж/Ф	2.516	123	2.245	145	2	1
КУПРЕС - РС	Ук./Tot.	300	0	0	297	3	0
	М/М	160	0	0	158	2	0
	Ж/Ф	140	0	0	139	1	0
ЛАКТАШИ	Ук./Tot.	34.966	123	185	33.973	601	84
	М/М	17.320	62	66	16.860	295	37
	Ж/Ф	17.646	61	119	17.113	306	47
ЛИВНО	Ук./Tot.	34.133	4.193	29.359	324	222	35
	М/М	17.024	2.098	14.679	142	89	16
	Ж/Ф	17.109	2.095	14.680	182	133	19
ЛОПАРЕ	Ук./Tot.	15.357	1.377	24	13.903	28	25
	М/М	7.749	687	1	7.040	9	12
	Ж/Ф	7.608	690	23	6.863	19	13
ЛУКАВАЦ	Ук./Tot.	44.520	41.399	1.027	1.267	736	91
	М/М	21.786	20.221	507	616	387	55
	Ж/Ф	22.734	21.178	520	651	349	36
ЉУБИЊЕ	Ук./Tot.	3.511	13	7	3.484	3	4
	М/М	1.725	6	2	1.714	1	2
	Ж/Ф	1.786	7	5	1.770	2	2

наставак/continued

Територија	Пол	Укупно	Матерњи језик				
			Босански	Хрватски	Српски	Остали	Без одговора
Area	Sex	Total	Mother tongue				
			Bosnian	Croatian	Serbian	Other	No answer
ЉУБУШКИ	Ук./Tot.	28.184	689	27.327	23	100	45
	М/М	14.022	341	13.600	6	55	20
	Ж/Ф	14.162	348	13.727	17	45	25
МАГЛАЈ	Ук./Tot.	23.146	20.345	1.970	702	109	20
	М/М	11.430	10.011	1.011	342	62	4
	Ж/Ф	11.716	10.334	959	360	47	16
МИЛИЋИ	Ук./Tot.	11.441	4.211	5	7.202	11	12
	М/М	5.798	2.113	2	3.677	1	5
	Ж/Ф	5.643	2.098	3	3.525	10	7
МОДРИЧА	Ук./Tot.	25.720	3.228	1.521	20.339	494	138
	М/М	12.561	1.523	760	9.992	215	71
	Ж/Ф	13.159	1.705	761	10.347	279	67
МРКОЊИЋ ГРАД	Ук./Tot.	16.671	380	93	16.080	101	17
	М/М	8.096	185	41	7.808	55	7
	Ж/Ф	8.575	195	52	8.272	46	10
НЕУМ	Ук./Tot.	4.653	67	4.548	11	20	7
	М/М	2.344	28	2.300	5	8	3
	Ж/Ф	2.309	39	2.248	6	12	4
НЕВЕСИЊЕ	Ук./Tot.	12.961	532	14	12.381	17	17
	М/М	6.462	276	5	6.172	4	5
	Ж/Ф	6.499	256	9	6.209	13	12
НОВИ ГРАД	Ук./Tot.	27.115	6.489	83	20.230	274	39
	М/М	13.594	3.277	18	10.164	114	21
	Ж/Ф	13.521	3.212	65	10.066	160	18
НОВИ ГРАД САРАЈЕВО	Ук./Tot.	118.553	108.621	3.124	3.154	3.442	212
	М/М	55.735	51.344	1.355	1.374	1.561	101
	Ж/Ф	62.818	57.277	1.769	1.780	1.881	111
НОВИ ТРАВНИК	Ук./Tot.	23.832	12.333	10.987	220	263	29
	М/М	11.862	6.233	5.402	99	116	12
	Ж/Ф	11.970	6.100	5.585	121	147	17
НОВО ГОРАЖДЕ	Ук./Tot.	3.117	1.482	1	1.621	4	9
	М/М	1.618	760	0	851	3	4
	Ж/Ф	1.499	722	1	770	1	5
НОВО САРАЈЕВО	Ук./Tot.	64.814	56.002	3.044	2.153	3.555	60
	М/М	29.580	25.791	1.327	935	1.502	25
	Ж/Ф	35.234	30.211	1.717	1.218	2.053	35
ОЏАК	Ук./Tot.	18.821	6.595	11.519	471	178	58
	М/М	9.373	3.198	5.843	225	84	23
	Ж/Ф	9.448	3.397	5.676	246	94	35

наставак/continued

Територија	Пол	Укупно	Матерњи језик				
			Босански	Хрватски	Српски	Остали	Без одговора
Area	Sex	Total	Mother tongue				
			Bosnian	Croatian	Serbian	Other	No answer
ОЛОВО	Ук./Tot.	10.175	9.895	186	67	15	12
	М/М	5.084	4.948	89	34	9	4
	Ж/Ф	5.091	4.947	97	33	6	8
ОРАШЈЕ	Ук./Tot.	19.861	2.211	17.309	118	168	55
	М/М	10.059	1.068	8.851	43	71	26
	Ж/Ф	9.802	1.143	8.458	75	97	29
ОСМАЦИ	Ук./Tot.	6.016	2.902	3	3.095	10	6
	М/М	3.065	1.458	1	1.603	1	2
	Ж/Ф	2.951	1.444	2	1.492	9	4
ОШТРА ЛУКА	Ук./Tot.	2.786	39	102	2.611	32	2
	М/М	1.440	16	48	1.358	16	2
	Ж/Ф	1.346	23	54	1.253	16	0
ПАЛЕ - Ф БиХ	Ук./Tot.	904	871	0	33	0	0
	М/М	456	442	0	14	0	0
	Ж/Ф	448	429	0	19	0	0
ПАЛЕ - РС	Ук./Tot.	20.909	191	32	20.565	109	12
	М/М	10.038	99	7	9.882	42	8
	Ж/Ф	10.871	92	25	10.683	67	4
ПЕЛАГИЋЕВО	Ук./Tot.	5.220	26	1.825	3.324	37	8
	М/М	2.609	7	934	1.651	15	2
	Ж/Ф	2.611	19	891	1.673	22	6
ПЕТРОВАЦ	Ук./Tot.	361	0	0	360	1	0
	М/М	172	0	0	172	0	0
	Ж/Ф	189	0	0	188	1	0
ПЕТРОВО	Ук./Tot.	6.474	8	12	6.405	43	6
	М/М	3.124	5	2	3.099	16	2
	Ж/Ф	3.350	3	10	3.306	27	4
ПОСУШЈЕ	Ук./Tot.	20.477	1	20.424	2	14	36
	М/М	10.287	0	10.266	1	7	13
	Ж/Ф	10.190	1	10.158	1	7	23
ПРИЈЕДОР	Ук./Tot.	89.397	29.317	696	56.999	1.972	413
	М/М	43.863	14.290	311	28.061	923	278
	Ж/Ф	45.534	15.027	385	28.938	1.049	135
ПРЊАВОР	Ук./Tot.	35.956	3.028	185	31.425	1.265	53
	М/М	17.572	1.463	64	15.361	663	21
	Ж/Ф	18.384	1.565	121	16.064	602	32
ПРОЗОР	Ук./Tot.	14.280	3.563	10.672	1	12	32
	М/М	7.210	1.842	5.345	0	8	15
	Ж/Ф	7.070	1.721	5.327	1	4	17

наставак/continued

Територија	Пол	Укупно	Матерњи језик				
			Босански	Хрватски	Српски	Остали	Без одговора
Area	Sex	Total	Mother tongue				
			Bosnian	Croatian	Serbian	Other	No answer
РАВНО	Ук./Tot.	3.219	18	2.632	551	12	6
	М/М	1.657	11	1.329	310	5	2
	Ж/Ф	1.562	7	1.303	241	7	4
РИБНИК	Ук./Tot.	6.048	3	2	6.027	13	3
	М/М	3.009	1	0	3.000	5	3
	Ж/Ф	3.039	2	2	3.027	8	0
РОГАТИЦА	Ук./Tot.	10.723	1.128	8	9.544	38	5
	М/М	5.270	581	1	4.669	17	2
	Ж/Ф	5.453	547	7	4.875	21	3
РУДО	Ук./Tot.	7.963	691	0	7.255	11	6
	М/М	4.050	365	0	3.678	4	3
	Ж/Ф	3.913	326	0	3.577	7	3
САНСКИ МОСТ	Ук./Tot.	41.475	39.054	453	1.712	175	81
	М/М	20.826	19.597	230	881	86	32
	Ж/Ф	20.649	19.457	223	831	89	49
САПНА	Ук./Tot.	11.178	10.913	2	230	20	13
	М/М	5.739	5.606	0	117	10	6
	Ж/Ф	5.439	5.307	2	113	10	7
СОКОЛАЦ	Ук./Tot.	12.021	686	8	11.266	39	22
	М/М	5.919	359	1	5.540	12	7
	Ж/Ф	6.102	327	7	5.726	27	15
СРБАЦ	Ук./Tot.	17.587	414	55	16.882	190	46
	М/М	8.623	199	9	8.298	95	22
	Ж/Ф	8.964	215	46	8.584	95	24
СРЕБРЕНИЦА	Ук./Tot.	13.409	7.265	7	6.032	53	52
	М/М	6.602	3.497	2	3.048	34	21
	Ж/Ф	6.807	3.768	5	2.984	19	31
СРЕБРЕНИК	Ук./Tot.	39.678	37.347	1.705	217	359	50
	М/М	19.348	18.184	853	95	188	28
	Ж/Ф	20.330	19.163	852	122	171	22
СТАРИ ГРАД САРАЈЕВО	Ук./Tot.	36.976	35.392	401	275	854	54
	М/М	17.482	16.749	198	117	385	33
	Ж/Ф	19.494	18.643	203	158	469	21
СТОЛАЦ	Ук./Tot.	14.502	5.586	8.492	241	74	109
	М/М	7.326	2.814	4.313	102	32	65
	Ж/Ф	7.176	2.772	4.179	139	42	44
ШАМАЦ	Ук./Tot.	17.273	1.399	2.230	13.320	299	25
	М/М	8.385	665	1.074	6.505	127	14
	Ж/Ф	8.888	734	1.156	6.815	172	11

наставак/continued

Територија	Пол	Укупно	Матерњи језик				
			Босански	Хрватски	Српски	Остали	Без одговора
Area	Sex	Total	Mother tongue				
			Bosnian	Croatian	Serbian	Other	No answer
ШЕКОВИЋИ	Ук./Tot.	6.761	108	3	6.627	14	9
	М/М	3.360	53	0	3.300	4	3
	Ж/Ф	3.401	55	3	3.327	10	6
ШИПОВО	Ук./Tot.	10.293	642	11	9.604	27	9
	М/М	5.221	327	0	4.870	17	7
	Ж/Ф	5.072	315	11	4.734	10	2
ШИРОКИ БРИЈЕГ	Ук./Tot.	28.929	9	28.819	24	27	50
	М/М	14.381	7	14.327	8	12	27
	Ж/Ф	14.548	2	14.492	16	15	23
ТЕОЧАК	Ук./Tot.	7.424	7.410	4	5	2	3
	М/М	3.767	3.761	0	3	1	2
	Ж/Ф	3.657	3.649	4	2	1	1
ТЕСЛИЋ	Ук./Tot.	38.536	7.392	847	29.336	896	65
	М/М	18.679	3.683	393	14.162	411	30
	Ж/Ф	19.857	3.709	454	15.174	485	35
ТЕШАЊ	Ук./Tot.	43.063	41.455	1.281	157	135	35
	М/М	21.376	20.579	639	68	75	15
	Ж/Ф	21.687	20.876	642	89	60	20
ТОМИСЛАВГРАД	Ук./Tot.	31.592	2.472	29.027	10	26	57
	М/М	16.055	1.261	14.745	4	15	30
	Ж/Ф	15.537	1.211	14.282	6	11	27
ТРАВНИК	Ук./Tot.	53.482	37.728	14.680	405	536	133
	М/М	26.574	18.614	7.453	191	255	61
	Ж/Ф	26.908	19.114	7.227	214	281	72
ТРЕБИЊЕ	Ук./Tot.	29.198	995	149	27.753	277	24
	М/М	14.251	509	66	13.558	104	14
	Ж/Ф	14.947	486	83	14.195	173	10
ТРНОВО - Ф БиХ	Ук./Tot.	1.502	1.384	1	90	26	1
	М/М	735	677	0	46	12	0
	Ж/Ф	767	707	1	44	14	1
ТРНОВО - РС	Ук./Tot.	2.050	839	13	1.188	8	2
	М/М	989	416	5	562	5	1
	Ж/Ф	1.061	423	8	626	3	1
ТУЗЛА	Ук./Tot.	110.979	94.528	10.083	1.603	4.583	182
	М/М	52.745	44.839	4.872	744	2.193	97
	Ж/Ф	58.234	49.689	5.211	859	2.390	85
УГЉЕВИК	Ук./Tot.	15.710	2.186	14	13.455	39	16
	М/М	7.937	1.071	1	6.836	16	13
	Ж/Ф	7.773	1.115	13	6.619	23	3

наставак/continued

Територија	Пол	Укупно	Матерњи језик				
			Босански	Хрватски	Српски	Остали	Без одговора
Area	Sex	Total	Mother tongue				
			Bosnian	Croatian	Serbian	Other	No answer
УСОРА	Ук./Tot.	6.603	486	6.002	44	66	5
	М/М	3.266	222	3.010	5	28	1
	Ж/Ф	3.337	264	2.992	39	38	4
ВАРЕШ	Ук./Tot.	8.892	5.939	2.452	129	368	4
	М/М	4.373	2.936	1.189	66	179	3
	Ж/Ф	4.519	3.003	1.263	63	189	1
ВЕЛИКА КЛАДУША	Ук./Tot.	40.419	39.699	313	106	225	76
	М/М	19.889	19.502	171	52	126	38
	Ж/Ф	20.530	20.197	142	54	99	38
ВИСОКО	Ук./Tot.	39.938	38.605	425	168	697	43
	М/М	19.705	19.068	209	75	330	23
	Ж/Ф	20.233	19.537	216	93	367	20
ВИШЕГРАД	Ук./Tot.	10.668	1.038	6	9.377	67	180
	М/М	5.106	522	0	4.549	32	3
	Ж/Ф	5.562	516	6	4.828	35	177
ВИТЕЗ	Ук./Tot.	25.836	10.820	14.328	145	516	27
	М/М	12.767	5.373	7.045	67	272	10
	Ж/Ф	13.069	5.447	7.283	78	244	17
ВЛАСЕНИЦА	Ук./Tot.	11.467	3.776	8	7.551	100	32
	М/М	5.638	1.854	2	3.725	42	15
	Ж/Ф	5.829	1.922	6	3.826	58	17
ВОГОШЋА	Ук./Tot.	26.343	25.355	171	383	417	17
	М/М	12.606	12.176	66	168	189	7
	Ж/Ф	13.737	13.179	105	215	228	10
ВУКОСАВЉЕ	Ук./Tot.	4.667	2.256	735	1.541	120	15
	М/М	2.340	1.144	360	765	69	2
	Ж/Ф	2.327	1.112	375	776	51	13
ЗАВИДОВИЋИ	Ук./Tot.	35.988	34.159	961	395	439	34
	М/М	17.883	17.011	435	203	220	14
	Ж/Ф	18.105	17.148	526	192	219	20
ЗЕНИЦА	Ук./Tot.	110.663	100.736	6.235	1.172	2.371	149
	М/М	54.660	49.963	2.945	539	1.139	74
	Ж/Ф	56.003	50.773	3.290	633	1.232	75
ЗВОРНИК	Ук./Tot.	58.856	19.896	32	38.678	121	129
	М/М	29.270	9.888	2	19.274	50	56
	Ж/Ф	29.586	10.008	30	19.404	71	73
ЖЕПЧЕ	Ук./Tot.	30.219	11.897	17.800	403	86	33
	М/М	15.335	6.116	8.971	194	42	12
	Ж/Ф	14.884	5.781	8.829	209	44	21

наставак/*continued*

Територија	Пол	Укупно	Матерњи језик				
			Босански	Хрватски	Српски	Остали	Без одговора
Area	Sex	Total	Mother tongue				
			Bosnian	Croatian	Serbian	Other	No answer
ЖИВИНИЦЕ	Ук./Tot.	57.765	55.055	1.872	121	648	69
	М/М	28.714	27.375	910	52	338	39
	Ж/Ф	29.051	27.680	962	69	310	30

**6.1. СТАНОВНИШТВО СТАРО 15 И ВИШЕ ГОДИНА ПРЕМА ЗАКОНСКОМ БРАЧНОМ СТАЊУ И ПОЛУ,
ниво БиХ, Ф БиХ, РС и БД**
POPULATION AGED 15 AND OVER BY MARITAL STATUS AND SEX, Level BiH, F BiH, RS and BD

Територија	Пол	Укупно	ЗАКОНСКО БРАЧНО СТАЊЕ			
			Никад ожењен/ удата	Ожењен/ удата	Разведен/ Разведена	Удовац/Удовица
Area	Sex	Total	LEGAL MARITAL STATUS			
			Never married	Married	Divorced	Widowed
БОСНА И ХЕРЦЕГОВИНА <i>BOSNIA AND HERZEGOVINA</i>	Ук./Tot.	2.987.440	810.941	1.759.134	100.880	316.485
	М/М	1.453.294	471.519	878.604	43.733	59.438
	Ж/Ф	1.534.146	339.422	880.530	57.147	257.047
ФЕДЕРАЦИЈА БОСНЕ И ХЕРЦЕГОВИНЕ <i>FEDERATION OF BOSNIA AND HERZEGOVINA</i>	Ук./Tot.	1.862.272	504.017	1.115.601	59.553	183.101
	М/М	904.850	289.508	556.910	24.802	33.630
	Ж/Ф	957.422	214.509	558.691	34.751	149.471
РЕПУБЛИКА СРПСКА <i>REPUBLIKA SRPSKA</i>	Ук./Tot.	1.054.733	288.965	601.636	38.077	126.055
	М/М	514.018	171.472	300.564	17.481	24.501
	Ж/Ф	540.715	117.493	301.072	20.596	101.554
БРЧКО ДИСТРИКТ БОСНЕ И ХЕРЦЕГОВИНЕ <i>BRČKO DISTRICT BOSNIA AND HERZEGOVINA</i>	Ук./Tot.	70.435	17.959	41.897	3.250	7.329
	М/М	34.426	10.539	21.130	1.450	1.307
	Ж/Ф	36.009	7.420	20.767	1.800	6.022

**6.2. СТАНОВНИШТВО СТАРО 15 И ВИШЕ ГОДИНА ПРЕМА ЗАКОНСКОМ БРАЧНОМ СТАЊУ И ПОЛУ,
ниво кантона у Ф БиХ
POPULATION AGED 15 AND OVER BY MARITAL STATUS AND SEX, Canton Level in F BiH**

Територија	Пол	Укупно	ЗАКОНСКО БРАЧНО СТАЊЕ			
			Никад ожењен/ удата	Ожењен/ удата	Разведен/ Разведена	Удовац/Удовица
Area	Sex	Total	LEGAL MARITAL STATUS			
			Never married	Married	Divorced	Widowed
УНСКО-САНСКИ КАНТОН/ CANTON	Ук./Tot.	225.229	57.906	139.487	7.226	20.610
	М/М	110.711	34.184	69.587	3.082	3.858
	Ж/Ф	114.518	23.722	69.900	4.144	16.752
ПОСАВСКИ КАНТОН/ CANTON	Ук./Tot.	37.418	10.703	21.715	1.244	3.756
	М/М	18.656	6.355	11.024	648	629
	Ж/Ф	18.762	4.348	10.691	596	3.127
ТУЗЛАНСКИ КАНТОН/ CANTON	Ук./Tot.	375.224	89.153	238.165	11.717	36.189
	М/М	181.535	52.346	117.934	4.926	6.329
	Ж/Ф	193.689	36.807	120.231	6.791	29.860
ЗЕНИЧКО-ДОБОЈСКИ КАНТОН/ CANTON	Ук./Tot.	303.990	77.967	188.111	9.702	28.210
	М/М	149.837	46.426	93.684	4.059	5.668
	Ж/Ф	154.153	31.541	94.427	5.643	22.542
БОСАНСКО-ПОДРИЊСКИ КАНТОН/ CANTON	Ук./Tot.	20.448	5.154	12.072	640	2.582
	М/М	9.881	3.030	6.055	272	524
	Ж/Ф	10.567	2.124	6.017	368	2.058
СРЕДЊОБОСАНСКИ КАНТОН/ CANTON	Ук./Tot.	211.486	59.153	126.133	5.916	20.284
	М/М	105.017	34.954	63.371	2.647	4.045
	Ж/Ф	106.469	24.199	62.762	3.269	16.239
ХЕРЦЕГОВАЧКО-НЕРЕТВАНСКИ КАНТОН/ CANTON	Ук./Tot.	187.848	57.527	107.495	3.844	18.982
	М/М	91.629	32.522	53.995	1.652	3.460
	Ж/Ф	96.219	25.005	53.500	2.192	15.522
ЗАПАДНОХЕРЦЕГОВАЧКИ КАНТОН/CANTON	Ук./Tot.	78.046	26.585	43.633	1.083	6.745
	М/М	38.677	14.823	21.988	553	1.313
	Ж/Ф	39.369	11.762	21.645	530	5.432
КАНТОН САРАЈЕВО CANTON SARAJEVO	Ук./Tot.	350.333	96.883	198.236	16.818	38.396
	М/М	162.698	51.403	98.726	6.228	6.341
	Ж/Ф	187.635	45.480	99.510	10.590	32.055
КАНТОН 10 CANTON 10	Ук./Tot.	72.250	22.986	40.554	1.363	7.347
	М/М	36.209	13.465	20.546	735	1.463
	Ж/Ф	36.041	9.521	20.008	628	5.884

**6.3. СТАНОВНИШТВО СТАРО 15 И ВИШЕ ГОДИНА ПРЕМА ЗАКОНСКОМ БРАЧНОМ СТАЊУ И ПОЛУ,
ниво општине у БиХ**
POPULATION AGED 15 AND OVER BY MARITAL STATUS AND SEX, Municipality Level in BiH

Територија	Пол	Укупно	ЗАКОНСКО БРАЧНО СТАЊЕ			
			Никад ожењен/ удата	Ожењен/ удата	Разведен/ Разведена	Удовац/Удовица
			LEGAL MARITAL STATUS			
Area	Sex	Total	Never married	Married	Divorced	Widowed
БАНОВИЋИ	Ук./Tot.	19.134	4.627	12.437	481	1.589
	М/М	9.502	2.859	6.191	180	272
	Ж/Ф	9.632	1.768	6.246	301	1.317
БАЊА ЛУКА	Ук./Tot.	157.813	46.031	88.365	7.243	16.174
	М/М	75.249	25.283	44.012	2.924	3.030
	Ж/Ф	82.564	20.748	44.353	4.319	13.144
БЕРКОВИЋИ	Ук./Tot.	1.744	458	1.021	13	252
	М/М	866	282	514	10	60
	Ж/Ф	878	176	507	3	192
БИХАЋ	Ук./Tot.	47.410	13.002	27.641	1.942	4.825
	М/М	22.601	7.299	13.745	781	776
	Ж/Ф	24.809	5.703	13.896	1.161	4.049
БИЈЕЉИНА	Ук./Tot.	91.821	24.378	53.142	3.754	10.547
	М/М	44.655	14.192	26.558	1.700	2.205
	Ж/Ф	47.166	10.186	26.584	2.054	8.342
БИЛЕЋА	Ук./Tot.	9.215	3.101	4.962	100	1.052
	М/М	4.638	1.941	2.478	38	181
	Ж/Ф	4.577	1.160	2.484	62	871
БОСАНСКА КРУПА	Ук./Tot.	21.015	5.180	13.195	549	2.091
	М/М	10.219	3.090	6.470	243	416
	Ж/Ф	10.796	2.090	6.725	306	1.675
БОСАНСКИ ПЕТРОВАЦ	Ук./Tot.	6.367	1.673	3.567	189	938
	М/М	3.186	1.060	1.824	86	216
	Ж/Ф	3.181	613	1.743	103	722
БОСАНСКО ГРАХОВО	Ук./Tot.	2.264	566	1.254	89	355
	М/М	1.194	377	673	54	90
	Ж/Ф	1.070	189	581	35	265
БРАТУНАЦ	Ук./Tot.	17.225	4.775	9.795	475	2.180
	М/М	8.467	2.950	4.944	214	359
	Ж/Ф	8.758	1.825	4.851	261	1.821
БРЧКО	Ук./Tot.	70.435	17.959	41.897	3.250	7.329
	М/М	34.426	10.539	21.130	1.450	1.307
	Ж/Ф	36.009	7.420	20.767	1.800	6.022
БРЕЗА	Ук./Tot.	12.109	2.797	7.719	337	1.256
	М/М	5.913	1.654	3.858	136	265
	Ж/Ф	6.196	1.143	3.861	201	991

наставак/continued

Територија	Пол	Укупно	ЗАКОНСКО БРАЧНО СТАЊЕ			
			Никад ожењен/ удата	Ожењен/ удата	Разведен/ Разведена	Удовац/Удовица
			LEGAL MARITAL STATUS			
Area	Sex	Total	Never married	Married	Divorced	Widowed
БРОД	Ук./Tot.	14.257	3.662	8.138	700	1.757
	М/М	6.899	2.162	4.098	337	302
	Ж/Ф	7.358	1.500	4.040	363	1.455
БУГОЈНО	Ук./Tot.	26.431	7.331	15.786	757	2.557
	М/М	13.010	4.285	7.925	318	482
	Ж/Ф	13.421	3.046	7.861	439	2.075
БУСОВАЧА	Ук./Tot.	14.733	3.976	9.098	397	1.262
	М/М	7.463	2.427	4.573	203	260
	Ж/Ф	7.270	1.549	4.525	194	1.002
БУЖИМ	Ук./Tot.	15.121	3.893	9.814	304	1.110
	М/М	7.714	2.409	4.924	144	237
	Ж/Ф	7.407	1.484	4.890	160	873
ЦАЗИН	Ук./Tot.	53.661	12.788	35.244	1.500	4.129
	М/М	26.634	7.557	17.669	610	798
	Ж/Ф	27.027	5.231	17.575	890	3.331
ЦЕНТАР САРАЈЕВО	Ук./Tot.	47.769	13.687	25.628	2.853	5.601
	М/М	21.568	6.922	12.694	1.007	945
	Ж/Ф	26.201	6.765	12.934	1.846	4.656
ЧАЈНИЧЕ	Ук./Tot.	4.264	1.268	2.339	102	555
	М/М	2.160	799	1.188	56	117
	Ж/Ф	2.104	469	1.151	46	438
ЧАПЉИНА	Ук./Tot.	21.938	6.533	12.715	375	2.315
	М/М	10.787	3.787	6.421	165	414
	Ж/Ф	11.151	2.746	6.294	210	1.901
ЧЕЛИЋ	Ук./Tot.	8.767	1.975	5.684	252	856
	М/М	4.395	1.207	2.861	141	186
	Ж/Ф	4.372	768	2.823	111	670
ЧЕЛИНАЦ	Ук./Tot.	13.220	3.831	7.722	291	1.376
	М/М	6.516	2.327	3.788	145	256
	Ж/Ф	6.704	1.504	3.934	146	1.120
ЧИТЛУК	Ук./Tot.	14.758	5.022	8.295	182	1.259
	М/М	7.261	2.754	4.167	79	261
	Ж/Ф	7.497	2.268	4.128	103	998
ДЕРВЕНТА	Ук./Tot.	23.643	5.902	13.938	931	2.872
	М/М	11.498	3.511	7.011	447	529
	Ж/Ф	12.145	2.391	6.927	484	2.343

наставак/continued

Територија	Пол	Укупно	ЗАКОНСКО БРАЧНО СТАЊЕ			
			Никад ожењен/ удата	Ожењен/ удата	Разведен/ Разведена	Удовац/Удовица
Area	Sex	Total	LEGAL MARITAL STATUS			
			Never married	Married	Divorced	Widowed
ДОБОЈ	Ук./Tot.	61.332	14.974	35.998	2.680	7.680
	М/М	29.700	9.085	17.967	1.233	1.415
	Ж/Ф	31.632	5.889	18.031	1.447	6.265
ДОБОЈ - ИСТОК	Ук./Tot.	8.530	2.077	5.511	201	741
	М/М	4.156	1.228	2.702	90	136
	Ж/Ф	4.374	849	2.809	111	605
ДОБОЈ - ЈУГ	Ук./Tot.	3.355	770	2.256	76	253
	М/М	1.660	458	1.128	36	38
	Ж/Ф	1.695	312	1.128	40	215
ДОБРЕТИЋИ	Ук./Tot.	1.489	534	804	41	110
	М/М	825	351	426	22	26
	Ж/Ф	664	183	378	19	84
ДОМАЉЕВАЦ - ШАМАЦ	Ук./Tot.	4.099	1.078	2.507	111	403
	М/М	2.026	624	1.267	62	73
	Ж/Ф	2.073	454	1.240	49	330
ДОЊИ ВАКУФ	Ук./Tot.	11.486	3.185	6.870	314	1.117
	М/М	5.664	1.862	3.446	144	212
	Ж/Ф	5.822	1.323	3.424	170	905
ДОЊИ ЖАБАР	Ук./Tot.	3.248	855	1.891	103	399
	М/М	1.631	522	966	63	80
	Ж/Ф	1.617	333	925	40	319
ДРВАР	Ук./Tot.	6.308	1.663	3.239	256	1.150
	М/М	3.090	1.054	1.647	127	262
	Ж/Ф	3.218	609	1.592	129	888
ФОЧА - Ф БиХ	Ук./Tot.	1.692	431	993	39	229
	М/М	867	274	513	25	55
	Ж/Ф	825	157	480	14	174
ФОЧА - РС	Ук./Tot.	16.050	4.798	8.738	472	2.042
	М/М	8.061	2.909	4.470	249	433
	Ж/Ф	7.989	1.889	4.268	223	1.609
ФОЈНИЦА	Ук./Tot.	10.426	2.919	6.064	303	1.140
	М/М	5.197	1.731	3.068	134	264
	Ж/Ф	5.229	1.188	2.996	169	876
ГАЦКО	Ук./Tot.	7.576	2.431	4.148	129	868
	М/М	3.803	1.478	2.092	64	169
	Ж/Ф	3.773	953	2.056	65	699
ГЛАМОЧ	Ук./Tot.	3.357	951	1.811	91	504
	М/М	1.683	576	920	56	131
	Ж/Ф	1.674	375	891	35	373

наставак/continued

Територија	Пол	Укупно	ЗАКОНСКО БРАЧНО СТАЊЕ			
			Никад ожењен/ удата	Ожењен/ удата	Разведен/ Разведена	Удовац/Удовица
			LEGAL MARITAL STATUS			
Area	Sex	Total	Never married	Married	Divorced	Widowed
ГОРАЖДЕ	Ук./Tot.	17.988	4.534	10.618	578	2.258
	М/М	8.637	2.649	5.308	237	443
	Ж/Ф	9.351	1.885	5.310	341	1.815
ГОРЊИ ВАКУФ - УСКОПЉЕ	Ук./Tot.	17.280	5.243	10.251	308	1.478
	М/М	8.674	3.076	5.144	149	305
	Ж/Ф	8.606	2.167	5.107	159	1.173
ГРАЧАНИЦА	Ук./Tot.	37.560	8.152	24.957	947	3.504
	М/М	17.771	4.859	11.890	385	637
	Ж/Ф	19.789	3.293	13.067	562	2.867
ГРАД МОСТАР	Ук./Tot.	90.092	27.567	50.795	2.376	9.354
	М/М	43.180	15.239	25.386	975	1.580
	Ж/Ф	46.912	12.328	25.409	1.401	7.774
ГРАДАЧАЦ	Ук./Tot.	32.599	7.307	21.178	876	3.238
	М/М	15.729	4.249	10.506	409	565
	Ж/Ф	16.870	3.058	10.672	467	2.673
ГРАДИШКА	Ук./Tot.	44.830	11.613	25.740	1.912	5.565
	М/М	21.796	6.900	12.943	882	1.071
	Ж/Ф	23.034	4.713	12.797	1.030	4.494
ГРУДЕ	Ук./Tot.	14.455	4.883	8.012	200	1.360
	М/М	7.193	2.734	4.064	107	288
	Ж/Ф	7.262	2.149	3.948	93	1.072
ХАЦИЋИ	Ук./Tot.	19.787	5.200	12.078	569	1.940
	М/М	9.784	3.111	6.088	234	351
	Ж/Ф	10.003	2.089	5.990	335	1.589
ХАН ПИЈЕСАК	Ук./Tot.	3.129	921	1.615	124	469
	М/М	1.458	502	820	55	81
	Ж/Ф	1.671	419	795	69	388
ИЛИЦА	Ук./Tot.	55.476	15.356	32.767	2.060	5.293
	М/М	26.573	8.454	16.381	860	878
	Ж/Ф	28.903	6.902	16.386	1.200	4.415
ИЛИЈАШ	Ук./Tot.	16.278	4.376	9.410	482	2.010
	М/М	7.705	2.512	4.717	207	269
	Ж/Ф	8.573	1.864	4.693	275	1.741
ИСТОЧНА ИЛИЦА	Ук./Tot.	12.736	3.639	7.014	445	1.638
	М/М	6.071	2.053	3.527	195	296
	Ж/Ф	6.665	1.586	3.487	250	1.342
ИСТОЧНИ ДРВАР	Ук./Tot.	76	31	34	4	7
	М/М	50	29	19	1	1
	Ж/Ф	26	2	15	3	6

наставак/continued

Територија	Пол	Укупно	ЗАКОНСКО БРАЧНО СТАЊЕ			
			Никад ожењен/ удата	Ожењен/ удата	Разведен/ Разведена	Удовац/Удовица
Area	Sex	Total	LEGAL MARITAL STATUS			
			Never married	Married	Divorced	Widowed
ИСТОЧНИ МОСТАР	Ук./Tot.	220	67	114	3	36
	М/М	122	48	60	3	11
	Ж/Ф	98	19	54	0	25
ИСТОЧНИ СТАРИ ГРАД	Ук./Tot.	1.016	280	530	25	181
	М/М	495	178	270	18	29
	Ж/Ф	521	102	260	7	152
ИСТОЧНО НОВО САРАЈЕВО	Ук./Tot.	9.016	2.622	4.894	350	1.150
	М/М	4.260	1.481	2.445	121	213
	Ж/Ф	4.756	1.141	2.449	229	937
ЈАБЛАНИЦА	Ук./Tot.	8.779	2.637	5.097	118	927
	М/М	4.337	1.560	2.561	54	162
	Ж/Ф	4.442	1.077	2.536	64	765
ЈАЈЦЕ	Ук./Tot.	22.762	6.217	14.001	467	2.077
	М/М	11.605	3.828	7.091	228	458
	Ж/Ф	11.157	2.389	6.910	239	1.619
ЈЕЗЕРО	Ук./Tot.	979	253	566	27	133
	М/М	517	170	295	20	32
	Ж/Ф	462	83	271	7	101
КАКАЊ	Ук./Tot.	30.994	8.107	19.455	652	2.780
	М/М	15.332	4.775	9.679	270	608
	Ж/Ф	15.662	3.332	9.776	382	2.172
КАЛЕСИЈА	Ук./Tot.	27.239	6.263	18.374	560	2.042
	М/М	13.602	3.781	9.176	253	392
	Ж/Ф	13.637	2.482	9.198	307	1.650
КАЛИНОВИК	Ук./Tot.	1.831	585	944	27	275
	М/М	906	358	473	18	57
	Ж/Ф	925	227	471	9	218
КИСЕЉАК	Ук./Tot.	17.209	4.661	10.358	445	1.745
	М/М	8.484	2.727	5.210	213	334
	Ж/Ф	8.725	1.934	5.148	232	1.411
КЛАДАЊ	Ук./Tot.	10.428	2.722	6.433	319	954
	М/М	5.103	1.599	3.215	135	154
	Ж/Ф	5.325	1.123	3.218	184	800
КЉУЧ	Ук./Tot.	14.250	3.597	8.903	417	1.333
	М/М	7.100	2.148	4.474	206	272
	Ж/Ф	7.150	1.449	4.429	211	1.061
КНЕЖЕВО	Ук./Tot.	8.407	2.419	4.822	143	1.023
	М/М	4.180	1.565	2.345	71	199
	Ж/Ф	4.227	854	2.477	72	824

наставак/continued

Територија	Пол	Укупно	ЗАКОНСКО БРАЧНО СТАЊЕ			
			Никад ожењен/ удата	Ожењен/ удата	Разведен/ Разведена	Удовац/Удовица
Area	Sex	Total	LEGAL MARITAL STATUS			
			Never married	Married	Divorced	Widowed
КОЊИЦ	Ук./Tot.	21.475	5.742	12.971	435	2.327
	М/М	10.530	3.370	6.522	187	451
	Ж/Ф	10.945	2.372	6.449	248	1.876
КОСТАЈНИЦА	Ук./Tot.	5.255	1.407	2.956	247	645
	М/М	2.596	849	1.484	128	135
	Ж/Ф	2.659	558	1.472	119	510
КОТОР ВАРОШ	Ук./Tot.	16.560	4.773	9.657	360	1.770
	М/М	8.198	2.909	4.763	172	354
	Ж/Ф	8.362	1.864	4.894	188	1.416
КОЗАРСКА ДУБИЦА	Ук./Tot.	18.958	5.160	10.260	901	2.637
	М/М	9.214	3.143	5.136	432	503
	Ж/Ф	9.744	2.017	5.124	469	2.134
КРЕШЕВО	Ук./Tot.	4.469	1.255	2.577	101	536
	М/М	2.165	726	1.287	51	101
	Ж/Ф	2.304	529	1.290	50	435
КРУПА НА УНИ	Ук./Tot.	1.415	452	716	26	221
	М/М	772	340	361	18	53
	Ж/Ф	643	112	355	8	168
КУПРЕС - Ф БиХ	Ук./Tot.	4.362	1.448	2.409	92	413
	М/М	2.186	810	1.225	47	104
	Ж/Ф	2.176	638	1.184	45	309
КУПРЕС - РС	Ук./Tot.	272	62	157	4	49
	М/М	141	45	77	4	15
	Ж/Ф	131	17	80	0	34
ЛАКТАШИ	Ук./Tot.	29.466	7.793	17.565	1.020	3.088
	М/М	14.513	4.648	8.782	480	603
	Ж/Ф	14.953	3.145	8.783	540	2.485
ЛИВНО	Ук./Tot.	29.544	9.035	17.280	502	2.727
	М/М	14.659	5.182	8.743	269	465
	Ж/Ф	14.885	3.853	8.537	233	2.262
ЛОПАРЕ	Ук./Tot.	13.476	3.678	7.666	518	1.614
	М/М	6.781	2.251	3.851	282	397
	Ж/Ф	6.695	1.427	3.815	236	1.217
ЛУКАВАЦ	Ук./Tot.	38.498	8.912	24.185	1.220	4.181
	М/М	18.674	5.388	12.020	541	725
	Ж/Ф	19.824	3.524	12.165	679	3.456
ЉУБИЊЕ	Ук./Tot.	3.037	948	1.690	17	382
	М/М	1.487	586	843	6	52
	Ж/Ф	1.550	362	847	11	330

наставак/*continued*

Територија	Пол	Укупно	ЗАКОНСКО БРАЧНО СТАЊЕ			
			Никад ожењен/ удата	Ожењен/ удата	Разведен/ Разведена	Удовац/Удовица
			LEGAL MARITAL STATUS			
Area	Sex	Total	Never married	Married	Divorced	Widowed
ЉУБУШКИ	Ук./Tot.	23.409	7.648	13.135	428	2.198
	М/М	11.537	4.263	6.649	222	403
	Ж/Ф	11.872	3.385	6.486	206	1.795
МАГЛАЈ	Ук./Tot.	19.451	4.618	12.295	594	1.944
	М/М	9.489	2.745	6.130	271	343
	Ж/Ф	9.962	1.873	6.165	323	1.601
МИЛИЋИ	Ук./Tot.	9.792	2.948	5.485	235	1.124
	М/М	4.941	1.855	2.747	126	213
	Ж/Ф	4.851	1.093	2.738	109	911
МОДРИЧА	Ук./Tot.	22.200	5.814	12.821	851	2.714
	М/М	10.774	3.419	6.418	408	529
	Ж/Ф	11.426	2.395	6.403	443	2.185
МРКОЊИЋ ГРАД	Ук./Tot.	14.378	3.653	8.456	302	1.967
	М/М	6.950	2.299	4.110	143	398
	Ж/Ф	7.428	1.354	4.346	159	1.569
НЕУМ	Ук./Tot.	3.928	1.260	2.268	49	351
	М/М	1.980	715	1.179	24	62
	Ж/Ф	1.948	545	1.089	25	289
НЕВЕСИЊЕ	Ук./Tot.	10.990	3.516	5.966	123	1.385
	М/М	5.452	2.151	3.004	64	233
	Ж/Ф	5.538	1.365	2.962	59	1.152
НОВИ ГРАД	Ук./Tot.	23.751	6.650	13.259	853	2.989
	М/М	11.826	4.101	6.649	440	636
	Ж/Ф	11.925	2.549	6.610	413	2.353
НОВИ ГРАД САРАЈЕВО	Ук./Tot.	99.792	26.888	57.216	4.926	10.762
	М/М	46.109	14.149	28.424	1.714	1.822
	Ж/Ф	53.683	12.739	28.792	3.212	8.940
НОВИ ТРАВНИК	Ук./Tot.	19.678	5.511	11.634	672	1.861
	М/М	9.715	3.253	5.838	281	343
	Ж/Ф	9.963	2.258	5.796	391	1.518
НОВО ГОРАЖДЕ	Ук./Tot.	2.804	818	1.587	73	326
	М/М	1.472	513	812	42	105
	Ж/Ф	1.332	305	775	31	221
НОВО САРАЈЕВО	Ук./Tot.	55.946	16.339	29.829	3.323	6.455
	М/М	25.028	8.072	14.786	1.142	1.028
	Ж/Ф	30.918	8.267	15.043	2.181	5.427
ОЏАК	Ук./Tot.	16.269	4.300	9.732	562	1.675
	М/М	8.059	2.534	4.952	292	281
	Ж/Ф	8.210	1.766	4.780	270	1.394

наставак/continued

Територија	Пол	Укупно	ЗАКОНСКО БРАЧНО СТАЊЕ			
			Никад ожењен/ удата	Ожењен/ удата	Разведен/ Разведена	Удовац/Удовица
			LEGAL MARITAL STATUS			
Area	Sex	Total	Never married	Married	Divorced	Widowed
ОЛОВО	Ук./Tot.	8.816	2.315	5.386	181	934
	М/М	4.382	1.414	2.689	96	183
	Ж/Ф	4.434	901	2.697	85	751
ОРАШЈЕ	Ук./Tot.	17.050	5.325	9.476	571	1.678
	М/М	8.571	3.197	4.805	294	275
	Ж/Ф	8.479	2.128	4.671	277	1.403
ОСМАЦИ	Ук./Tot.	5.130	1.308	3.202	156	464
	М/М	2.603	796	1.618	91	98
	Ж/Ф	2.527	512	1.584	65	366
ОШТРА ЛУКА	Ук./Tot.	2.378	726	1.227	66	359
	М/М	1.226	486	605	50	85
	Ж/Ф	1.152	240	622	16	274
ПАЛЕ - Ф БиХ	Ук./Tot.	768	189	461	23	95
	М/М	377	107	234	10	26
	Ж/Ф	391	82	227	13	69
ПАЛЕ - РС	Ук./Tot.	18.074	5.408	9.839	597	2.230
	М/М	8.568	2.996	4.908	244	420
	Ж/Ф	9.506	2.412	4.931	353	1.810
ПЕЛАГИЋЕВО	Ук./Tot.	4.654	1.171	2.614	178	691
	М/М	2.327	723	1.366	99	139
	Ж/Ф	2.327	448	1.248	79	552
ПЕТРОВАЦ	Ук./Tot.	307	77	157	10	63
	М/М	143	45	80	7	11
	Ж/Ф	164	32	77	3	52
ПЕТРОВО	Ук./Tot.	5.717	1.296	3.375	206	840
	М/М	2.745	834	1.642	101	168
	Ж/Ф	2.972	462	1.733	105	672
ПОСУШЈЕ	Ук./Tot.	16.461	6.091	8.875	237	1.258
	М/М	8.253	3.470	4.427	111	245
	Ж/Ф	8.208	2.621	4.448	126	1.013
ПРИЈЕДОР	Ук./Tot.	78.027	22.290	43.079	3.258	9.400
	М/М	38.001	13.019	21.656	1.494	1.832
	Ж/Ф	40.026	9.271	21.423	1.764	7.568
ПРЊАВОР	Ук./Tot.	30.793	7.758	18.180	987	3.868
	М/М	14.947	4.732	9.008	485	722
	Ж/Ф	15.846	3.026	9.172	502	3.146
ПРОЗОР	Ук./Tot.	11.798	3.793	6.909	88	1.008
	М/М	5.931	2.179	3.473	51	228
	Ж/Ф	5.867	1.614	3.436	37	780

наставак/*continued*

Територија	Пол	Укупно	ЗАКОНСКО БРАЧНО СТАЊЕ			
			Никад ожењен/ удата	Ожењен/ удата	Разведен/ Разведена	Удовац/Удовица
Area	Sex	Total	LEGAL MARITAL STATUS			
			Never married	Married	Divorced	Widowed
РАВНО	Ук./Tot.	2.810	933	1.572	57	248
	М/М	1.449	558	807	31	53
	Ж/Ф	1.361	375	765	26	195
РИБНИК	Ук./Tot.	5.238	1.345	2.933	110	850
	М/М	2.596	887	1.469	59	181
	Ж/Ф	2.642	458	1.464	51	669
РОГАТИЦА	Ук./Tot.	9.252	2.430	5.260	256	1.306
	М/М	4.527	1.444	2.682	113	288
	Ж/Ф	4.725	986	2.578	143	1.018
РУДО	Ук./Tot.	6.977	1.876	4.131	132	838
	М/М	3.525	1.202	2.070	71	182
	Ж/Ф	3.452	674	2.061	61	656
САНСКИ МОСТ	Ук./Tot.	35.346	9.450	21.529	1.244	3.123
	М/М	17.681	5.628	10.869	572	612
	Ж/Ф	17.665	3.822	10.660	672	2.511
САПНА	Ук./Tot.	9.076	2.173	6.061	191	651
	М/М	4.655	1.353	3.064	102	136
	Ж/Ф	4.421	820	2.997	89	515
СОКОЛАЦ	Ук./Tot.	10.395	2.970	5.728	316	1.381
	М/М	5.080	1.743	2.891	141	305
	Ж/Ф	5.315	1.227	2.837	175	1.076
СРБАЦ	Ук./Tot.	15.073	3.869	8.631	563	2.010
	М/М	7.356	2.362	4.320	299	375
	Ж/Ф	7.717	1.507	4.311	264	1.635
СРЕБРЕНИЦА	Ук./Tot.	11.671	3.284	6.395	313	1.679
	М/М	5.710	2.037	3.246	166	261
	Ж/Ф	5.961	1.247	3.149	147	1.418
СРЕБРЕНИК	Ук./Tot.	32.955	7.319	21.499	792	3.345
	М/М	15.918	4.373	10.646	343	556
	Ж/Ф	17.037	2.946	10.853	449	2.789
СТАРИ ГРАД САРАЈЕВО	Ук./Tot.	31.979	8.889	17.516	1.775	3.799
	М/М	14.920	4.768	8.731	751	670
	Ж/Ф	17.059	4.121	8.785	1.024	3.129
СТОЛАЦ	Ук./Tot.	12.270	4.040	6.873	164	1.193
	М/М	6.174	2.360	3.479	86	249
	Ж/Ф	6.096	1.680	3.394	78	944
ШАМАЦ	Ук./Tot.	15.178	3.936	8.612	571	2.059
	М/М	7.313	2.343	4.326	265	379
	Ж/Ф	7.865	1.593	4.286	306	1.680

наставак/continued

Територија	Пол	Укупно	ЗАКОНСКО БРАЧНО СТАЊЕ			
			Никад ожењен/ удата	Ожењен/ удата	Разведен/ Разведена	Удовац/Удовица
Area	Sex	Total	LEGAL MARITAL STATUS			
			Never married	Married	Divorced	Widowed
ШЕКОВИЋИ	Ук./Tot.	5.901	1.632	3.302	197	770
	М/М	2.932	978	1.655	102	197
	Ж/Ф	2.969	654	1.647	95	573
ШИПОВО	Ук./Tot.	8.821	2.406	5.165	192	1.058
	М/М	4.452	1.582	2.540	91	239
	Ж/Ф	4.369	824	2.625	101	819
ШИРОКИ БРИЈЕГ	Ук./Tot.	23.721	7.963	13.611	218	1.929
	М/М	11.694	4.356	6.848	113	377
	Ж/Ф	12.027	3.607	6.763	105	1.552
ТЕОЧАК	Ук./Tot.	6.224	1.626	3.866	166	566
	М/М	3.146	1.006	1.948	95	97
	Ж/Ф	3.078	620	1.918	71	469
ТЕСЛИЋ	Ук./Tot.	32.478	8.367	19.068	1.138	3.905
	М/М	15.541	5.145	9.138	493	765
	Ж/Ф	16.937	3.222	9.930	645	3.140
ТЕШАЊ	Ук./Tot.	34.938	8.206	22.973	923	2.836
	М/М	17.197	4.902	11.355	378	562
	Ж/Ф	17.741	3.304	11.618	545	2.274
ТОМИСЛАВГРАД	Ук./Tot.	26.415	9.323	14.561	333	2.198
	М/М	13.397	5.466	7.338	182	411
	Ж/Ф	13.018	3.857	7.223	151	1.787
ТРАВНИК	Ук./Tot.	44.364	12.310	26.232	1.472	4.350
	М/М	21.832	7.201	13.125	636	870
	Ж/Ф	22.532	5.109	13.107	836	3.480
ТРЕБИЊЕ	Ук./Tot.	24.810	7.288	14.022	527	2.973
	М/М	11.976	4.317	6.977	210	472
	Ж/Ф	12.834	2.971	7.045	317	2.501
ТРНОВО - Ф БиХ	Ук./Tot.	1.372	311	869	15	177
	М/М	679	173	452	10	44
	Ж/Ф	693	138	417	5	133
ТРНОВО - РС	Ук./Tot.	1.842	519	959	48	316
	М/М	879	303	493	25	58
	Ж/Ф	963	216	466	23	258
ТУЗЛА	Ук./Tot.	96.349	24.550	56.791	4.550	10.458
	М/М	45.277	13.601	28.188	1.741	1.747
	Ж/Ф	51.072	10.949	28.603	2.809	8.711
УГЉЕВИК	Ук./Tot.	13.467	3.538	8.018	461	1.450
	М/М	6.788	2.173	4.028	233	354
	Ж/Ф	6.679	1.365	3.990	228	1.096

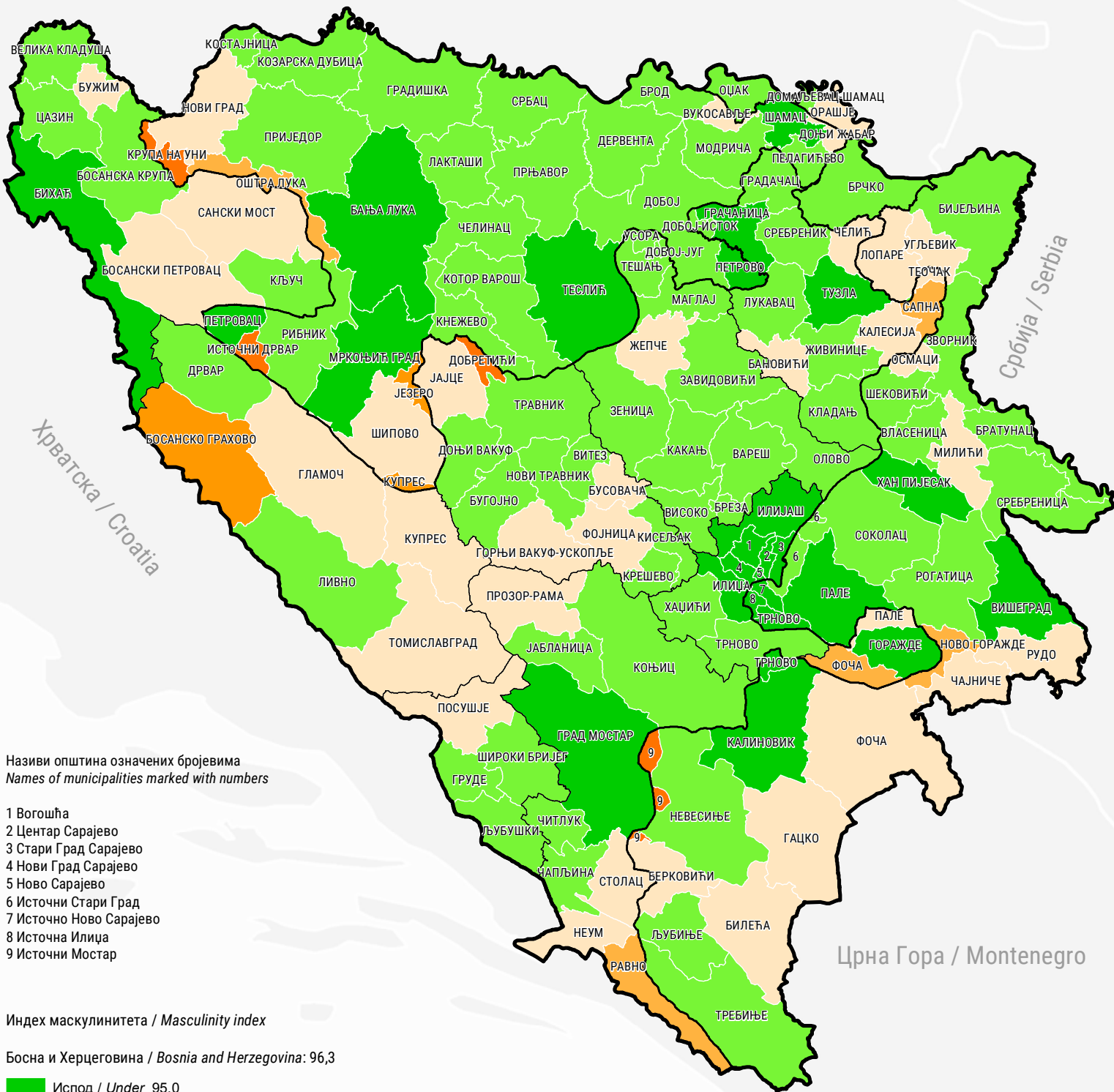
наставак/*continued*

Територија	Пол	Укупно	ЗАКОНСКО БРАЧНО СТАЊЕ			
			Никад ожењен/ удата	Ожењен/ удата	Разведен/ Разведена	Удовац/Удовица
			LEGAL MARITAL STATUS			
Area	Sex	Total	Never married	Married	Divorced	Widowed
УСОРА	Ук./Tot.	5.732	1.653	3.462	114	503
	М/М	2.832	968	1.735	52	77
	Ж/Ф	2.900	685	1.727	62	426
ВАРЕШ	Ук./Tot.	7.947	2.114	4.490	256	1.087
	М/М	3.877	1.291	2.252	116	218
	Ж/Ф	4.070	823	2.238	140	869
ВЕЛИКА КЛАДУША	Ук./Tot.	32.059	8.323	19.594	1.081	3.061
	М/М	15.576	4.993	9.612	440	531
	Ж/Ф	16.483	3.330	9.982	641	2.530
ВИСОКО	Ук./Tot.	32.974	8.336	20.595	910	3.133
	М/М	16.110	4.855	10.271	378	606
	Ж/Ф	16.864	3.481	10.324	532	2.527
ВИШЕГРАД	Ук./Tot.	9.410	2.550	5.161	266	1.433
	М/М	4.483	1.512	2.552	119	300
	Ж/Ф	4.927	1.038	2.609	147	1.133
ВИТЕЗ	Ук./Tot.	21.159	6.011	12.458	639	2.051
	М/М	10.383	3.487	6.238	268	390
	Ж/Ф	10.776	2.524	6.220	371	1.661
ВЛАСЕНИЦА	Ук./Tot.	9.814	2.944	5.393	321	1.156
	М/М	4.769	1.730	2.690	146	203
	Ж/Ф	5.045	1.214	2.703	175	953
ВОГОШЋА	Ук./Tot.	21.934	5.837	12.923	815	2.359
	М/М	10.332	3.242	6.453	303	334
	Ж/Ф	11.602	2.595	6.470	512	2.025
ВУКОСАВЉЕ	Ук./Tot.	3.963	978	2.377	124	484
	М/М	1.985	633	1.190	73	89
	Ж/Ф	1.978	345	1.187	51	395
ЗАВИДОВИЋИ	Ук./Tot.	29.913	7.356	19.129	826	2.602
	М/М	14.805	4.536	9.384	348	537
	Ж/Ф	15.108	2.820	9.745	478	2.065
ЗЕНИЦА	Ук./Tot.	92.906	24.358	55.326	4.328	8.894
	М/М	45.664	14.379	27.681	1.757	1.847
	Ж/Ф	47.242	9.979	27.645	2.571	7.047
ЗВОРНИК	Ук./Tot.	49.361	12.433	30.097	1.501	5.330
	М/М	24.431	7.616	15.094	695	1.026
	Ж/Ф	24.930	4.817	15.003	806	4.304
ЖЕПЧЕ	Ук./Tot.	24.855	7.337	15.025	505	1.988
	М/М	12.576	4.449	7.522	221	384
	Ж/Ф	12.279	2.888	7.503	284	1.604

наставак/*continued*

Територија	Пол	Укупно	ЗАКОНСКО БРАЧНО СТАЊЕ			
			Никад ожењен/ удата	Ожењен/ удата	Разведен/ Разведена	Удовац/Удовица
Area	Sex	Total	LEGAL MARITAL STATUS			
			Never married	Married	Divorced	Widowed
ЖИВИНИЦЕ	Ук./Tot.	47.865	11.450	31.189	1.162	4.064
	М/М	23.607	6.843	15.527	511	726
	Ж/Ф	24.258	4.607	15.662	651	3.338

ИНДЕКС МАСКУЛИНИТЕТА, ПО ОПШТИНАМА, 2013.
MASCULINITY INDEX, BY MUNICIPALITIES, 2013.



Индекс маскулинитета представља број мушкараца на 100 жена.
 Maculinity index represent number of males per 100 females.

**7.1. ЖЕНСКО СТАНОВНИШТВО СТАРО 15 И ВИШЕ ГОДИНА ПРЕМА УКУПНОМ БРОЈУ ЖИВОРОЂЕНЕ ДЈЕЦЕ,
ниво БиХ, Ф БиХ, РС и БД**
FEMALE POPULATION AGED 15 AND OVER BY NUMBER OF LIVE BIRTHS CHILDREN, Level BiH, F BiH, RS and BD

Територија	Укупно	УКУПАН БРОЈ ЖИВОРОЂЕНЕ ДЈЕЦЕ					
		Није рађала	1 дијете	2 дјеце	3 дјеце	4 дјеце	5 и више дјеце
Area	Total	TOTAL NUMBER OF LIVE BORN CHILDREN					
		Did not give birth	1 child	2 children	3 children	4 children	5 and more children
БОСНА И ХЕРЦЕГОВИНА <i>BOSNIA AND HERZEGOVINA</i>	1.534.146	426.346	210.210	528.094	221.238	79.000	69.258
ФЕДЕРАЦИЈА БОСНЕ И ХЕРЦЕГОВИНЕ <i>FEDERATION OF BOSNIA AND HERZEGOVINA</i>	957.422	273.774	132.895	308.038	138.640	54.056	50.019
РЕПУБЛИКА СРПСКА <i>REPUBLIKA SRPSKA</i>	540.715	142.198	72.396	207.593	77.683	23.209	17.636
БРЧКО ДИСТРИКТ БОСНЕ И ХЕРЦЕГОВИНЕ <i>BRČKO DISTRICT BOSNIA AND HERZEGOVINA</i>	36.009	10.374	4.919	12.463	4.915	1.735	1.603

**7.2. ЖЕНСКО СТАНОВНИШТВО СТАРО 15 И ВИШЕ ГОДИНА ПРЕМА УКУПНОМ БРОЈУ ЖИВОРОЂЕНЕ ДЈЕЦЕ,
ниво кантона у Ф БиХ**
FEMALE POPULATION AGED 15 AND OVER BY NUMBER OF LIVE BIRTHS CHILDREN, Canton Level in F BiH

Територија	Укупно	УКУПАН БРОЈ ЖИВОРОЂЕНЕ ДЈЕЦЕ					
		Није рађала	1 дијете	2 дјеце	3 дјеце	4 дјеце	5 и више дјеце
Area	Total	TOTAL NUMBER OF LIVE BORN CHILDREN					
		Did not give birth	1 child	2 children	3 children	4 children	5 and more children
УНСКО-САНСКИ КАНТОН/CANTON	114.518	31.239	16.018	32.843	17.011	7.586	9.821
ПОСАВСКИ КАНТОН/CANTON	18.762	5.836	2.279	5.567	2.917	1.136	1.027
ТУЗЛАНСКИ КАНТОН/CANTON	193.689	47.272	29.699	73.940	25.457	8.862	8.459
ЗЕНИЧКО-ДОБОЈСКИ КАНТОН/CANTON	154.153	39.964	21.913	51.832	23.202	8.680	8.562
БОСАНСКО-ПОДРИЊСКИ КАНТОН/CANTON	10.567	2.755	1.302	3.788	1.663	594	465
СРЕДЊОБОСАНСКИ КАНТОН/CANTON	106.469	31.429	12.068	28.784	18.339	8.020	7.829
ХЕРЦЕГОВАЧКО-НЕРЕТВАНСКИ КАНТОН/CANTON	96.219	31.170	10.670	27.643	15.955	6.284	4.497
ЗАПАДНОХЕРЦЕГОВАЧКИ КАНТОН/CANTON	39.369	14.469	3.221	7.574	7.371	3.926	2.808
КАНТОН САРАЈЕВО/ CANTON SARAJEVO	187.635	57.188	32.682	67.572	19.921	5.881	4.391
КАНТОН 10/ CANTON 10	36.041	12.452	3.043	8.495	6.804	3.087	2.160

**7.3. ЖЕНСКО СТАНОВНИШТВО СТАРО 15 И ВИШЕ ГОДИНА ПРЕМА УКУПНОМ БРОЈУ ЖИВОРОЂЕНЕ ДЈЕЦЕ,
ниво општине у БиХ**
FEMALE POPULATION AGED 15 AND OVER BY NUMBER OF LIVE BIRTHS CHILDREN, Municipality Level in BiH

Територија	Укупно	УКУПАН БРОЈ ЖИВОРОЂЕНЕ ДЈЕЦЕ					
		Није рађала	1 дијете	2 дјеце	3 дјеце	4 дјеце	5 и више дјеце
Area	Total	TOTAL NUMBER OF LIVE BORN CHILDREN					
		Did not give birth	1 child	2 children	3 children	4 children	5 and more children
БАНОВИЋИ	9.632	2.202	1.581	3.796	1.175	393	485
БАЊА ЛУКА	82.564	23.743	13.843	33.091	8.222	2.084	1.581
БЕРКОВИЋИ	878	225	73	245	220	78	37
БИХАЋ	24.809	6.909	3.677	7.800	3.481	1.419	1.523
БИЈЕЉИНА	47.166	12.048	7.115	19.677	5.982	1.445	899
БИЛЕЋА	4.577	1.359	377	1.334	984	352	171
БОСАНСКА КРУПА	10.796	2.740	1.438	3.162	1.698	797	961
БОСАНСКИ ПЕТРОВАЦ	3.181	748	434	1.240	506	162	91
БОСАНСКО ГРАХОВО	1.070	252	124	393	200	70	31
БРАТУНАЦ	8.758	2.368	914	2.952	1.503	513	508
БРЧКО	36.009	10.374	4.919	12.463	4.915	1.735	1.603
БРЕЗА	6.196	1.512	1.122	2.555	674	189	144
БРОД	7.358	1.994	1.034	2.672	1.111	314	233
БУГОЈНО	13.421	3.990	1.555	3.747	2.269	952	908
БУСОВАЧА	7.270	2.084	809	1.928	1.281	598	570
БУЖИМ	7.407	2.136	955	1.620	1.132	619	945
ЦАЗИН	27.027	7.439	4.067	7.242	3.984	1.811	2.484
ЦЕНТАР САРАЈЕВО	26.201	8.540	5.078	9.471	2.228	549	335
ЧАЈНИЧЕ	2.104	570	207	696	416	143	72
ЧАПЉИНА	11.151	3.454	1.049	3.066	2.266	864	452
ЧЕЛИЋ	4.372	1.105	454	1.396	776	305	336
ЧЕЛИНАЦ	6.704	1.667	662	2.490	1.180	391	314
ЧИТЛУК	7.497	2.713	650	1.475	1.462	792	405
ДЕРВЕНТА	12.145	3.147	1.714	4.593	1.783	522	386
ДОБОЈ	31.632	7.707	4.644	12.476	4.423	1.366	1.016
ДОБОЈ-ИСТОК	4.374	1.066	532	1.632	673	239	232
ДОБОЈ-ЈУГ	1.695	389	239	611	285	83	88
ДОБРЕТИЋИ	664	283	32	83	86	53	127
ДОМАЉЕВАЦ-ШАМАЦ	2.073	676	242	565	350	130	110
ДОЊИ ВАКУФ	5.822	1.683	644	1.613	1.024	466	392
ДОЊИ ЖАБАР	1.617	427	207	606	256	70	51
ДРВАР	3.218	778	431	1.399	465	102	43
ФОЧА - Ф БиХ	825	190	73	262	158	81	61
ФОЧА - РС	7.989	2.207	849	3.055	1.300	355	223
ФОЈНИЦА	5.229	1.705	579	1.407	848	377	313
ГАЦКО	3.773	1.165	329	1.076	788	281	134
ГЛАМОЧ	1.674	447	135	504	363	148	77

наставак/continued

Територија	Укупно	УКУПАН БРОЈ ЖИВОРОЂЕНЕ ДЈЕЦЕ					
		Није рађала	1 дијете	2 дјеце	3 дјеце	4 дјеце	5 и више дјеце
Area	Total	TOTAL NUMBER OF LIVE BORN CHILDREN					
		Did not give birth	1 child	2 children	3 children	4 children	5 and more children
ГОРАЖДЕ	9.351	2.468	1.198	3.406	1.424	484	371
ГОРЊИ ВАКУФ - УСКОПЉЕ	8.606	2.840	807	1.882	1.504	770	803
ГРАЧАНИЦА	19.789	4.347	2.947	7.975	2.763	953	804
ГРАД МОСТАР	46.912	15.227	5.896	15.128	7.025	2.270	1.366
ГРАДАЧАЦ	16.870	3.957	2.256	6.590	2.626	805	636
ГРАДИШКА	23.034	5.790	3.412	9.197	3.103	834	698
ГРУДЕ	7.262	2.724	543	1.418	1.375	735	467
ХАЦИЋИ	10.003	2.634	1.429	3.632	1.445	475	388
ХАН ПИЈЕСАК	1.671	413	208	644	284	75	47
ИЛИЦА	28.903	8.609	4.309	10.263	3.666	1.168	888
ИЛИЈАШ	8.573	2.229	1.196	2.935	1.253	494	466
ИСТОЧНА ИЛИЦА	6.665	1.962	1.032	2.818	688	111	54
ИСТОЧНИ ДРВАР	26	5	4	14	3	0	0
ИСТОЧНИ МОСТАР	98	26	9	36	15	5	7
ИСТОЧНИ СТАРИ ГРАД	521	123	53	231	84	23	7
ИСТОЧНО НОВО САРАЈЕВО	4.756	1.418	843	1.932	450	83	30
ЈАБЛАНИЦА	4.442	1.330	508	1.359	659	273	313
ЈАЈЦЕ	11.157	3.196	1.109	2.867	1.923	902	1.160
ЈЕЗЕРО	462	118	42	161	81	34	26
КАКАЊ	15.662	4.161	1.964	4.863	2.545	1.001	1.128
КАЛЕСИЈА	13.637	3.362	1.684	4.778	2.177	757	879
КАЛИНОВИК	925	265	63	326	174	54	43
КИСЕЉАК	8.725	2.390	1.078	2.656	1.594	548	459
КЛАДАЊ	5.325	1.327	665	1.870	829	302	332
КЉУЧ	7.150	1.986	732	2.122	1.164	536	610
КНЕЖЕВО	4.227	951	342	1.417	822	325	370
КОЊИЦ	10.945	3.080	1.285	3.411	1.794	696	679
КОСТАЈНИЦА	2.659	684	482	1.085	287	73	48
КОТОР ВАРОШ	8.362	2.235	755	2.530	1.559	652	631
КОЗАРСКА ДУБИЦА	9.744	2.276	1.532	4.237	1.232	301	166
КРЕШЕВО	2.304	699	244	662	408	174	117
КРУПА НА УНИ	643	116	61	197	142	62	65
КУПРЕС - Ф БиХ	2.176	858	169	422	365	192	170
КУПРЕС - РС	131	27	13	41	27	13	10
ЛАКТАШИ	14.953	3.689	2.079	6.279	2.043	556	307
ЛИВНО	14.885	4.944	1.226	3.551	2.986	1.309	869
ЛОПАРЕ	6.695	1.793	772	2.563	1.054	302	211

наставак/continued

Територија	Укупно	УКУПАН БРОЈ ЖИВОРОЂЕНЕ ДЈЕЦЕ					
		Није рађала	1 дијете	2 дјеце	3 дјеце	4 дјеце	5 и више дјеце
Area	Total	TOTAL NUMBER OF LIVE BORN CHILDREN					
		Did not give birth	1 child	2 children	3 children	4 children	5 and more children
ЛУКАВАЦ	19.824	4.464	3.691	8.198	2.140	717	614
ЉУБИЊЕ	1.550	432	110	559	330	75	44
ЉУБУШКИ	11.872	4.107	1.040	2.573	2.364	1.105	683
МАГЛАЈ	9.962	2.547	1.424	3.455	1.449	540	547
МИЛИЋИ	4.851	1.426	435	1.584	876	285	245
МОДРИЧА	11.426	3.021	1.443	4.317	1.711	558	376
МРКОЊИЋ ГРАД	7.428	1.724	740	2.929	1.329	399	307
НЕУМ	1.948	643	168	420	391	185	141
НЕВЕСИЊЕ	5.538	1.595	486	1.782	1.071	396	208
НОВИ ГРАД	11.925	2.956	1.653	4.615	1.551	596	554
НОВИ ГРАД САРАЈЕВО	53.683	16.129	9.593	19.695	5.446	1.594	1.226
НОВИ ТРАВНИК	9.963	2.871	1.255	2.665	1.666	729	777
НОВО ГОРАЖДЕ	1.332	435	153	442	200	58	44
НОВО САРАЈЕВО	30.918	10.414	6.222	10.864	2.461	590	367
ОЦАК	8.210	2.465	982	2.750	1.278	416	319
ОЛОВО	4.434	1.190	502	1.433	701	289	319
ОРАШЈЕ	8.479	2.695	1.055	2.252	1.289	590	598
ОСМАЦИ	2.527	648	244	837	446	175	177
ОШТРА ЛУКА	1.152	244	84	349	266	106	103
ПАЛЕ - Ф БиХ	391	97	31	120	81	29	33
ПАЛЕ - РС	9.506	2.934	1.297	3.880	1.058	240	97
ПЕЛАГИЋЕВО	2.327	628	275	763	401	143	117
ПЕТРОВАЦ	164	35	23	85	19	2	0
ПЕТРОВО	2.972	622	412	1.396	384	91	67
ПОСУШЈЕ	8.208	3.376	624	1.144	1.381	888	795
ПРИЈЕДОР	40.026	10.787	5.596	14.599	5.610	1.856	1.578
ПРЊАВОР	15.846	3.718	1.989	6.230	2.508	780	621
ПРОЗОР	5.867	2.099	442	963	980	607	776
РАВНО	1.361	500	142	380	250	71	18
РИБНИК	2.642	534	238	923	582	200	165
РОГАТИЦА	4.725	1.218	518	1.750	835	261	143
РУДО	3.452	823	315	1.398	619	204	93
САНСКИ МОСТ	17.665	5.169	2.179	5.604	2.676	978	1.059
САПНА	4.421	1.194	384	1.252	861	369	361
СОКОЛАЦ	5.315	1.381	657	2.172	785	214	106
СРБАЦ	7.717	1.832	1.095	3.095	1.165	308	222
СРЕБРЕНИЦА	5.961	1.713	583	1.912	995	380	378
СРЕБРЕНИК	17.037	3.923	2.307	6.408	2.583	914	902
СТАРИ ГРАД САРАЈЕВО	17.059	5.243	2.934	6.147	1.872	540	323
СТОЛАЦ	6.096	2.124	530	1.441	1.128	526	347
ШАМАЦ	7.865	2.069	1.159	3.253	990	241	153

наставак/continued

Територија	Укупно	УКУПАН БРОЈ ЖИВОРОЂЕНЕ ДЈЕЦЕ					
		Није рађала	1 дијете	2 дјеце	3 дјеце	4 дјеце	5 и више дјеце
Area	Total	TOTAL NUMBER OF LIVE BORN CHILDREN					
		Did not give birth	1 child	2 children	3 children	4 children	5 and more children
ШЕКОВИЋИ	2.969	752	255	1.016	572	197	177
ШИПОВО	4.369	1.046	376	1.558	795	280	314
ШИРОКИ БРИЈЕГ	12.027	4.262	1.014	2.439	2.251	1.198	863
ТЕОЧАК	3.078	809	343	962	570	214	180
ТЕСЛИЋ	16.937	3.947	2.006	5.858	2.993	1.025	1.108
ТЕШАЊ	17.741	4.310	2.357	5.994	3.056	1.038	986
ТОМИСЛАВГРАД	13.018	5.173	958	2.226	2.425	1.266	970
ТРАВНИК	22.532	6.601	2.740	6.351	3.736	1.619	1.485
ТРЕБИЊЕ	12.834	3.643	1.441	4.981	2.154	469	146
ТРНОВО - Ф БиХ	693	158	46	272	127	50	40
ТРНОВО - РС	963	251	119	385	141	45	22
ТУЗЛА	51.072	13.710	9.432	20.193	4.790	1.591	1.356
УГЉЕВИК	6.679	1.704	826	2.676	1.038	270	165
УСОРА	2.900	916	262	802	496	217	207
ВАРЕШ	4.070	997	583	1.407	667	200	216
ВЕЛИКА КЛАДУША	16.483	4.112	2.536	4.053	2.370	1.264	2.148
ВИСОКО	16.864	4.297	2.463	6.277	2.483	729	615
ВИШЕГРАД	4.927	1.375	565	1.923	731	205	128
ВИТЕЗ	10.776	3.087	1.216	2.923	2.000	832	718
ВЛАСЕНИЦА	5.045	1.481	573	1.724	735	273	259
ВОГОШЋА	11.602	3.232	1.875	4.293	1.423	421	358
ВУКОСАВЉЕ	1.978	479	251	598	359	151	140
ЗАВИДОВИЋИ	15.108	3.646	1.989	5.195	2.375	915	988
ЗЕНИЦА	47.242	12.327	7.711	16.230	6.404	2.415	2.155
ЗВОРНИК	24.930	6.227	2.809	9.333	4.218	1.309	1.034
ЖЕПЧЕ	12.279	3.672	1.297	3.010	2.067	1.064	1.169
ЖИВИНИЦЕ	24.258	5.806	3.423	8.890	3.494	1.303	1.342

8.1. ОСОБЕ СА ПОТЕШКОЋАМА ПРЕМА ВРСТИ ПОТЕШКОЋЕ И ПОЛУ, НИВО БиХ, Ф БиХ, РС и БД
PERSONS WITH DISABILITY BY TYPE OF DISABILITY AND SEX, Level BiH, F BiH, RS and BD

Територија	Пол	Укупно	Укупно са потешкоћама	ВРСТА ПОТЕШКОЋЕ						Са више потешкоћа
				Вид, иако носи наочале	Слух, иако користи слушни апарат	Ход или пењање уз степенице	Памћење или концентрација	Одијевање и одржавање личне хигијене	Одијевање и одржавање личне хигијене	
Area	Sex	Total	Population with disabilities	TYPE OF DIFFICULTY						Population with more disabilities
				Seeing, even with the use of glasses	Hearing, even with the use of hearing aids	Walking or going upstairs	Remembering or concentrating	Dressing and bathing	Communication (understanding other people)	
БОСНА И ХЕРЦЕГОВИНА BOSNIA AND HERZEGOVINA	Ук./Tot.	3.531.159	294.058	121.620	70.762	184.430	55.875	39.164	32.002	110.230
	М/М	1.732.270	132.975	50.613	34.448	77.489	25.058	16.645	15.473	46.379
	Ж/Ф	1.798.889	161.083	71.007	36.314	106.941	30.817	22.519	16.529	63.851
ФЕДЕРАЦИЈА БОСНЕ И ХЕРЦЕГОВИНЕ FEDERATION OF BOSNIA AND HERZEGOVINA	Ук./Tot.	2.219.220	181.927	74.413	42.221	114.822	35.601	24.345	20.180	68.156
	М/М	1.087.993	81.695	30.746	20.243	47.911	16.020	10.317	9.846	28.473
	Ж/Ф	1.131.227	100.232	43.667	21.978	66.911	19.581	14.028	10.334	39.683
РЕПУБЛИКА СРПСКА REPUBLIKA SRPSKA	Ук./Tot.	1.228.423	104.454	43.899	26.595	64.737	18.737	13.803	10.969	39.057
	М/М	603.027	47.844	18.466	13.247	27.546	8.363	5.901	5.219	16.624
	Ж/Ф	625.396	56.610	25.433	13.348	37.191	10.374	7.902	5.750	22.433
БРЧКО ДИСТРИКТ БОСНЕ И ХЕРЦЕГОВИНЕ BRČKO DISTRICT BOSNIA AND HERZEGOVINA	Ук./Tot.	83.516	7.677	3.308	1.946	4.871	1.537	1.016	853	3.017
	М/М	41.250	3.436	1.401	958	2.032	675	427	408	1.282
	Ж/Ф	42.266	4.241	1.907	988	2.839	862	589	445	1.735

8.2. ОСОБЕ СА ПОТЕШКОЋАМА ПРЕМА ВРСТИ ПОТЕШКОЋЕ И ПОЛУ, НИВО КАНТОНА У Ф БиХ
PERSONS WITH DISABILITY BY TYPE OF DISABILITY AND SEX, Canton Level in F BiH

Територија	Пол	Укупно	Укупно са потешкоћама	ВРСТА ПОТЕШКОЋЕ						Са више потешкоћа
				Вид, иако носи наочале	Слук, иако користи слушни апарат	Ход или пењање уз степенице	Памћење или концентрација	Одијевање и одржавање личне хигијене	Одијевање и одржавање личне хигијене	
Area	Sex	Total	Population with disabilities	TYPE OF DIFFICULTY						Population with more disabilities
				Seeing, even with the use of glasses	Hearing, even with the use of hearing aids	Walking or going upstairs	Remembering or concentrating	Dressing and bathing	Communication (understanding other people)	
УНСКО-САНСКИ КАНТОН/ CANTON	Ук./Tot.	273.261	20.706	8.911	5.139	12.299	4.220	2.751	2.467	7.558
	М/М	135.304	10.055	3.905	2.610	5.680	2.059	1.302	1.289	3.444
	Ж/Ф	137.957	10.651	5.006	2.529	6.619	2.161	1.449	1.178	4.114
ПОСАВСКИ КАНТОН/ CANTON	Ук./Tot.	43.453	3.387	1.386	762	2.021	615	375	337	1.127
	М/М	21.805	1.585	592	368	866	293	159	165	482
	Ж/Ф	21.648	1.802	794	394	1.155	322	216	172	645
ТУЗЛАНСКИ КАНТОН/ CANTON	Ук./Tot.	445.028	43.418	18.825	9.948	27.830	9.292	5.630	4.548	17.193
	М/М	217.388	18.694	7.541	4.653	11.110	3.945	2.353	2.187	6.941
	Ж/Ф	227.640	24.724	11.284	5.295	16.720	5.347	3.277	2.361	10.252
ЗЕНИЧКО-ДОБОЈСКИ КАНТОН/CANTON	Ук./Tot.	364.433	30.367	12.250	6.650	19.061	5.373	3.950	3.219	10.924
	М/М	180.780	13.854	5.096	3.316	8.003	2.383	1.686	1.576	4.548
	Ж/Ф	183.653	16.513	7.154	3.334	11.058	2.990	2.264	1.643	6.376
БОСАНСКО-ПОДРИЊСКИ КАНТОН/CANTON	Ук./Tot.	23.734	2.619	1.096	682	1.746	528	330	251	1.030
	М/М	11.617	1.150	485	323	696	212	135	103	423
	Ж/Ф	12.117	1.469	611	359	1.050	316	195	148	607
СРЕДЊОБОСАНСКИ КАНТОН/CANTON	Ук./Tot.	254.686	20.634	8.358	4.619	12.193	4.152	2.700	2.616	7.687
	М/М	127.266	9.786	3.644	2.274	5.406	2.005	1.192	1.330	3.441
	Ж/Ф	127.420	10.848	4.714	2.345	6.787	2.147	1.508	1.286	4.246
ХЕРЦЕГОВАЧКО- НЕРЕТВАНСКИ КАНТОН/ CANTON	Ук./Tot.	222.007	14.948	5.764	3.712	9.576	2.807	2.087	1.749	5.448
	М/М	109.018	6.877	2.457	1.772	4.114	1.317	868	838	2.310
	Ж/Ф	112.989	8.071	3.307	1.940	5.462	1.490	1.219	911	3.138
ЗАПАДНОХЕРЦЕГОВАЧКИ КАНТОН/CANTON	Ук./Tot.	94.898	5.094	1.812	1.309	3.363	1.014	776	730	1.894
	М/М	47.311	2.373	739	627	1.503	490	309	356	832
	Ж/Ф	47.587	2.721	1.073	682	1.860	524	467	374	1.062
КАНТОН САРАЈЕВО CANTON SARAJEVO	Ук./Tot.	413.593	35.729	13.979	8.067	23.636	6.712	5.009	3.637	13.442
	М/М	195.161	15.041	5.441	3.656	9.240	2.892	2.009	1.712	5.278
	Ж/Ф	218.432	20.688	8.538	4.411	14.396	3.820	3.000	1.925	8.164
КАНТОН 10 CANTON 10	Ук./Tot.	84.127	5.025	2.032	1.333	3.097	888	737	626	1.853
	М/М	42.343	2.280	846	644	1.293	424	304	290	774
	Ж/Ф	41.784	2.745	1.186	689	1.804	464	433	336	1.079

8.3. ОСОБЕ СА ПОТЕШКОЋАМА ПРЕМА ВРСТИ ПОТЕШКОЋЕ И ПОЛУ, НИВО ОПШТИНЕ У БИХ
PERSONS WITH DISABILITY BY TYPE OF DISABILITY AND SEX, Municipality Level in BiH

Територија	Пол	Укупно	Укупно са потешкоћама	ВРСТА ПОТЕШКОЋЕ						Са више потешкоћа
				Вид, иако носи наочале	Слух, иако користи слушни апарат	Ход или пењање уз степенице	Памћење или концентрација	Одијевање и одржавање личне хигијене	Одијевање и одржавање личне хигијене	
Area	Sex	Total	Population with disabilities	TYPE OF DIFFICULTY						Population with more disabilities
				Seeing, even with the use of glasses	Hearing, even with the use of hearing aids	Walking or going upstairs	Remembering or concentrating	Dressing and bathing	Communication (understanding other people)	
БАНОВИЋИ	Ук./Tot.	22.773	1.839	750	357	1.134	282	217	185	640
	М/М	11.392	762	275	151	456	96	81	76	229
	Ж/Ф	11.381	1.077	475	206	678	186	136	109	411
БАЊА ЛУКА	Ук./Tot.	185.042	13.724	5.492	3.343	8.634	2.349	1.761	1.336	5.056
	М/М	89.148	6.394	2.297	1.726	3.756	1.115	799	688	2.217
	Ж/Ф	95.894	7.330	3.195	1.617	4.878	1.234	962	648	2.839
БЕРКОВИЋИ	Ук./Tot.	2.114	169	74	49	111	35	29	26	73
	М/М	1.059	77	34	28	46	13	11	11	32
	Ж/Ф	1.055	92	40	21	65	22	18	15	41
БИХАЋ	Ук./Tot.	56.261	4.952	2.073	1.189	3.069	850	655	491	1.780
	М/М	27.041	2.313	850	586	1.377	406	301	256	782
	Ж/Ф	29.220	2.639	1.223	603	1.692	444	354	235	998
БИЈЕЉИНА	Ук./Tot.	107.715	8.917	3.509	2.066	5.628	1.445	1.072	811	3.142
	М/М	52.827	4.042	1.453	1.053	2.391	645	477	408	1.380
	Ж/Ф	54.888	4.875	2.056	1.013	3.237	800	595	403	1.762
БИЛЕЋА	Ук./Tot.	10.807	817	375	240	536	126	107	90	350
	М/М	5.454	341	159	122	194	61	44	45	151
	Ж/Ф	5.353	476	216	118	342	65	63	45	199
БОСАНСКА КРУПА	Ук./Tot.	25.545	2.373	1.158	651	1.363	490	298	269	911
	М/М	12.548	1.176	509	369	632	248	147	138	431
	Ж/Ф	12.997	1.197	649	282	731	242	151	131	480
БОСАНСКИ ПЕТРОВАЦ	Ук./Tot.	7.328	654	254	188	430	138	131	98	272
	М/М	3.678	298	108	92	177	66	57	47	117
	Ж/Ф	3.650	356	146	96	253	72	74	51	155
БОСАНСКО ГРАХОВО	Ук./Tot.	2.449	319	156	84	215	46	47	31	148
	М/М	1.287	136	62	48	77	18	14	13	56
	Ж/Ф	1.162	183	94	36	138	28	33	18	92
БРАТУНАЦ	Ук./Tot.	20.340	1.587	816	436	862	300	181	145	586
	М/М	10.091	711	339	198	380	120	79	59	249
	Ж/Ф	10.249	876	477	238	482	180	102	86	337

наставак/continued

Територија	Пол	Укупно	Укупно са потешкоћама	ВРСТА ПОТЕШКОЋЕ						Са више потешкоћа
				Вид, иако носи наочале	Слух, иако користи слушни апарат	Ход или пењање уз степенце	Памћење или концентрација	Одијевање и одржавање личне хигијене	Одијевање и одржавање личне хигијене	
Area	Sex	Total	Population with disabilities	TYPE OF DIFFICULTY						Population with more disabilities
				Seeing, even with the use of glasses	Hearing, even with the use of hearing aids	Walking or going upstairs	Remembering or concentrating	Dressing and bathing	Communication (understanding other people)	
БРЧКО	Ук./Tot.	83.516	7.677	3.308	1.946	4.871	1.537	1.016	853	3.017
	М/М	41.250	3.436	1.401	958	2.032	675	427	408	1.282
	Ж/Ф	42.266	4.241	1.907	988	2.839	862	589	445	1.735
БРЕЗА	Ук./Tot.	14.168	1.289	493	256	857	207	167	132	442
	М/М	6.952	586	212	133	359	93	73	70	194
	Ж/Ф	7.216	703	281	123	498	114	94	62	248
БРОД	Ук./Tot.	16.619	1.447	605	327	907	242	145	122	491
	М/М	8.143	668	253	171	397	106	55	61	196
	Ж/Ф	8.476	779	352	156	510	136	90	61	295
БУГОЈНО	Ук./Tot.	31.470	2.436	950	551	1.558	512	362	305	921
	М/М	15.635	1.130	414	254	695	251	178	152	408
	Ж/Ф	15.835	1.306	536	297	863	261	184	153	513
БУСОВАЧА	Ук./Tot.	17.910	1.274	538	311	763	221	134	114	450
	М/М	9.134	622	252	169	334	111	68	65	206
	Ж/Ф	8.776	652	286	142	429	110	66	49	244
БУЖИМ	Ук./Tot.	19.340	1.064	465	341	649	296	186	190	438
	М/М	9.885	596	236	180	351	154	103	106	228
	Ж/Ф	9.455	468	229	161	298	142	83	84	210
ЦАЗИН	Ук./Tot.	66.149	4.563	1.906	1.107	2.684	981	600	583	1.654
	М/М	33.072	2.340	891	570	1.326	492	292	312	779
	Ж/Ф	33.077	2.223	1.015	537	1.358	489	308	271	875
ЦЕНТАР САРАЈЕВО	Ук./Tot.	55.181	4.800	1.787	1.049	3.318	799	635	386	1.789
	М/М	25.369	1.914	671	475	1.231	351	227	169	668
	Ж/Ф	29.812	2.886	1.116	574	2.087	448	408	217	1.121
ЧАЈНИЧЕ	Ук./Tot.	4.895	469	221	135	269	67	51	41	177
	М/М	2.474	212	94	66	112	30	24	17	78
	Ж/Ф	2.421	257	127	69	157	37	27	24	99
ЧАПЉИНА	Ук./Tot.	26.157	1.736	736	442	1.079	336	254	217	647
	М/М	12.947	863	341	231	504	160	115	116	293
	Ж/Ф	13.210	873	395	211	575	176	139	101	354

наставак/continued

Територија	Пол	Укупно	Укупно са потешкоћама	ВРСТА ПОТЕШКОЋЕ						Са више потешкоћа
				Вид, иако носи наочале	Слух, иако користи слушни апарат	Ход или пењање уз степенце	Памћење или концентрација	Одијевање и одржавање личне хигијене	Одијевање и одржавање личне хигијене	
Area	Sex	Total	Population with disabilities	TYPE OF DIFFICULTY						Population with more disabilities
				Seeing, even with the use of glasses	Hearing, even with the use of hearing aids	Walking or going upstairs	Remembering or concentrating	Dressing and bathing	Communication (understanding other people)	
ЧЕЛИЋ	Ук./Tot.	10.502	1.132	553	274	691	182	110	90	427
	М/М	5.256	499	219	130	295	85	50	41	185
	Ж/Ф	5.246	633	334	144	396	97	60	49	242
ЧЕЛИНАЦ	Ук./Tot.	15.548	1.706	766	471	1.057	307	216	169	635
	М/М	7.728	819	320	240	478	154	97	74	273
	Ж/Ф	7.820	887	446	231	579	153	119	95	362
ЧИТЛУК	Ук./Tot.	18.140	1.078	406	304	714	200	166	130	418
	М/М	8.937	493	174	155	294	89	60	56	179
	Ж/Ф	9.203	585	232	149	420	111	106	74	239
ДЕРВЕНТА	Ук./Tot.	27.404	2.592	1.196	675	1.636	467	305	264	963
	М/М	13.397	1.186	486	328	720	202	119	125	397
	Ж/Ф	14.007	1.406	710	347	916	265	186	139	566
ДОБОЈ	Ук./Tot.	71.441	7.547	3.326	1.931	4.872	1.392	1.025	798	3.048
	М/М	34.916	3.376	1.365	943	1.996	609	416	361	1.248
	Ж/Ф	36.525	4.171	1.961	988	2.876	783	609	437	1.800
ДОБОЈ - ИСТОК	Ук./Tot.	10.248	1.056	372	233	648	340	217	214	403
	М/М	5.061	477	182	135	292	139	107	106	186
	Ж/Ф	5.187	579	190	98	356	201	110	108	217
ДОБОЈ - ЈУГ	Ук./Tot.	4.137	321	145	74	205	45	29	23	115
	М/М	2.065	157	69	40	94	20	12	10	52
	Ж/Ф	2.072	164	76	34	111	25	17	13	63
ДОБРЕТИЋИ	Ук./Tot.	1.629	201	62	48	128	40	22	27	65
	М/М	905	122	28	29	83	26	15	18	42
	Ж/Ф	724	79	34	19	45	14	7	9	23
ДОМАЉЕВАЦ - ШАМАЦ	Ук./Tot.	4.771	452	223	104	249	95	42	44	171
	М/М	2.373	213	101	54	104	54	17	26	81
	Ж/Ф	2.398	239	122	50	145	41	25	18	90
ДОЊИ ВАКУФ	Ук./Tot.	13.985	1.218	503	267	731	206	142	108	406
	М/М	6.922	598	225	138	349	99	65	47	200
	Ж/Ф	7.063	620	278	129	382	107	77	61	206
ДОЊИ ЖАБАР	Ук./Tot.	3.809	319	123	82	184	40	31	25	89
	М/М	1.920	149	50	50	77	19	11	15	42
	Ж/Ф	1.889	170	73	32	107	21	20	10	47

наставак/continued

Територија	Пол	Укупно	Укупно са потешкоћама	ВРСТА ПОТЕШКОЋЕ						Са више потешкоћа
				Вид, иако носи наочале	Слух, иако користи слушни апарат	Ход или пењање уз степенце	Памћење или концентрација	Одијевање и одржавање личне хигијене	Одијевање и одржавање личне хигијене	
Area	Sex	Total	Population with disabilities	TYPE OF DIFFICULTY						Population with more disabilities
				Seeing, even with the use of glasses	Hearing, even with the use of hearing aids	Walking or going upstairs	Remembering or concentrating	Dressing and bathing	Communication (understanding other people)	
ДРВАР	Ук./Tot.	7.036	1.017	497	261	626	155	139	100	398
	М/М	3.473	434	186	117	244	67	61	46	148
	Ж/Ф	3.563	583	311	144	382	88	78	54	250
ФОЧА - Ф БиХ	Ук./Tot.	1.933	211	81	50	138	31	20	17	72
	М/М	998	97	41	20	55	15	9	8	31
	Ж/Ф	935	114	40	30	83	16	11	9	41
ФОЧА - РС	Ук./Tot.	18.288	1.497	613	437	961	269	234	172	590
	М/М	9.236	738	270	221	445	129	99	82	267
	Ж/Ф	9.052	759	343	216	516	140	135	90	323
ФОЈНИЦА	Ук./Tot.	12.356	1.742	555	270	799	727	220	604	946
	М/М	6.197	879	239	129	359	391	96	344	477
	Ж/Ф	6.159	863	316	141	440	336	124	260	469
ГАЦКО	Ук./Tot.	8.990	606	249	176	392	95	78	73	224
	М/М	4.556	265	109	81	155	45	27	31	86
	Ж/Ф	4.434	341	140	95	237	50	51	42	138
ГЛАМОЧ	Ук./Tot.	3.860	479	241	160	277	89	60	44	203
	М/М	1.963	198	93	75	100	47	27	22	89
	Ж/Ф	1.897	281	148	85	177	42	33	22	114
ГОРАЖДЕ	Ук./Tot.	20.897	2.279	959	585	1.525	463	294	226	907
	М/М	10.163	993	421	279	610	182	119	92	372
	Ж/Ф	10.734	1.286	538	306	915	281	175	134	535
ГОРЊИ ВАКУФ - УСКОПЉЕ	Ук./Tot.	20.933	1.439	567	361	829	247	145	164	478
	М/М	10.532	706	239	180	393	125	72	83	215
	Ж/Ф	10.401	733	328	181	436	122	73	81	263
ГРАЧАНИЦА	Ук./Tot.	45.220	3.618	1.400	728	2.298	660	435	335	1.298
	М/М	21.641	1.600	582	342	976	289	175	167	551
	Ж/Ф	23.579	2.018	818	386	1.322	371	260	168	747
ГРАД МОСТАР	Ук./Tot.	105.797	7.239	2.733	1.743	4.730	1.316	970	816	2.580
	М/М	51.210	3.314	1.129	836	2.043	617	386	379	1.081
	Ж/Ф	54.587	3.925	1.604	907	2.687	699	584	437	1.499
ГРАДАЧАЦ	Ук./Tot.	39.340	3.077	1.192	674	1.925	623	462	356	1.151
	М/М	19.234	1.362	497	295	800	294	209	174	487
	Ж/Ф	20.106	1.715	695	379	1.125	329	253	182	664

наставак/continued

Територија	Пол	Укупно	Укупно са потешкоћама	ВРСТА ПОТЕШКОЋЕ						Са више потешкоћа
				Вид, иако носи наочале	Слух, иако користи слушни апарат	Ход или пењање уз степенце	Памћење или концентрација	Одијевање и одржавање личне хигијене	Одијевање и одржавање личне хигијене	
Area	Sex	Total	Population with disabilities	TYPE OF DIFFICULTY						Population with more disabilities
				Seeing, even with the use of glasses	Hearing, even with the use of hearing aids	Walking or going upstairs	Remembering or concentrating	Dressing and bathing	Communication (understanding other people)	
ГРАДИШКА	Ук./Tot.	51.727	4.537	1.933	1.142	2.742	857	639	522	1.691
	М/М	25.271	2.019	776	541	1.098	346	257	224	655
	Ж/Ф	26.456	2.518	1.157	601	1.644	511	382	298	1.036
ГРУДЕ	Ук./Tot.	17.308	867	346	265	601	239	193	172	377
	М/М	8.621	368	130	112	248	109	80	68	159
	Ж/Ф	8.687	499	216	153	353	130	113	104	218
ХАЦИЋИ	Ук./Tot.	23.891	2.264	917	528	1.385	650	449	405	973
	М/М	11.914	1.055	394	249	580	334	221	209	446
	Ж/Ф	11.977	1.209	523	279	805	316	228	196	527
ХАН ПИЈЕСАК	Ук./Tot.	3.530	273	105	68	189	50	48	36	97
	М/М	1.667	101	37	28	66	16	15	14	31
	Ж/Ф	1.863	172	68	40	123	34	33	22	66
ИЛИЦА	Ук./Tot.	66.730	5.142	2.009	1.185	3.404	978	767	537	1.907
	М/М	32.359	2.257	812	569	1.407	405	295	257	763
	Ж/Ф	34.371	2.885	1.197	616	1.997	573	472	280	1.144
ИЛИЈАШ	Ук./Tot.	19.603	1.733	724	382	1.054	382	246	212	660
	М/М	9.381	756	281	178	431	167	98	105	275
	Ж/Ф	10.222	977	443	204	623	215	148	107	385
ИСТОЧНА ИЛИЦА	Ук./Tot.	14.763	1.038	429	272	650	150	175	113	399
	М/М	7.069	473	187	127	270	64	83	54	173
	Ж/Ф	7.694	565	242	145	380	86	92	59	226
ИСТОЧНИ ДРВАР	Ук./Tot.	79	9	5	4	7	1	0	0	4
	М/М	53	5	2	1	4	0	0	0	1
	Ж/Ф	26	4	3	3	3	1	0	0	3
ИСТОЧНИ МОСТАР	Ук./Tot.	257	14	9	7	8	3	2	2	7
	М/М	142	4	3	1	2	2	1	1	2
	Ж/Ф	115	10	6	6	6	1	1	1	5
ИСТОЧНИ СТАРИ ГРАД	Ук./Tot.	1.131	102	50	29	54	21	16	15	33
	М/М	560	43	22	15	23	10	7	10	17
	Ж/Ф	571	59	28	14	31	11	9	5	16
ИСТОЧНО НОВО САРАЈЕВО	Ук./Tot.	10.642	622	261	156	388	108	80	67	211
	М/М	5.058	277	90	76	164	49	34	33	87
	Ж/Ф	5.584	345	171	80	224	59	46	34	124

наставак/continued

Територија	Пол	Укупно	Укупно са потешкоћама	ВРСТА ПОТЕШКОЋЕ						Са више потешкоћа
				Вид, иако носи наочале	Слух, иако користи слушни апарат	Ход или пењање уз степенице	Памћење или концентрација	Одијевање и одржавање личне хигијене	Одијевање и одржавање личне хигијене	
Area	Sex	Total	Population with disabilities	TYPE OF DIFFICULTY						Population with more disabilities
				Seeing, even with the use of glasses	Hearing, even with the use of hearing aids	Walking or going upstairs	Remembering or concentrating	Dressing and bathing	Communication (understanding other people)	
ЈАБЛАНИЦА	Ук./Tot.	10.111	735	271	192	446	129	101	85	274
	М/М	5.027	327	118	74	200	52	48	44	112
	Ж/Ф	5.084	408	153	118	246	77	53	41	162
ЈАЈЦЕ	Ук./Tot.	27.258	2.171	912	494	1.333	346	261	206	757
	М/М	13.856	1.028	388	245	587	167	115	104	337
	Ж/Ф	13.402	1.143	524	249	746	179	146	102	420
ЈЕЗЕРО	Ук./Tot.	1.144	82	44	34	62	27	19	14	41
	М/М	601	39	18	18	31	15	10	6	18
	Ж/Ф	543	43	26	16	31	12	9	8	23
КАКАЊ	Ук./Tot.	37.441	2.591	994	590	1.498	443	421	320	898
	М/М	18.651	1.161	406	281	616	192	182	165	371
	Ж/Ф	18.790	1.430	588	309	882	251	239	155	527
КАЛЕСИЈА	Ук./Tot.	33.053	3.029	1.405	626	1.844	646	333	275	1.179
	М/М	16.597	1.375	613	327	768	288	155	139	521
	Ж/Ф	16.456	1.654	792	299	1.076	358	178	136	658
КАЛИНОВИК	Ук./Tot.	2.029	208	87	58	135	27	26	17	80
	М/М	987	90	35	26	55	10	8	8	30
	Ж/Ф	1.042	118	52	32	80	17	18	9	50
КИСЕЉАК	Ук./Tot.	20.722	1.602	624	351	956	300	216	177	569
	М/М	10.285	748	272	175	399	133	88	85	245
	Ж/Ф	10.437	854	352	176	557	167	128	92	324
КЛАДАЊ	Ук./Tot.	12.348	1.007	426	246	608	218	115	100	389
	М/М	6.108	456	175	125	260	82	48	50	156
	Ж/Ф	6.240	551	251	121	348	136	67	50	233
КЉУЧ	Ук./Tot.	16.744	1.079	388	226	668	197	136	100	349
	М/М	8.365	477	155	107	283	85	52	44	143
	Ж/Ф	8.379	602	233	119	385	112	84	56	206
КНЕЖЕВО	Ук./Tot.	9.793	950	357	258	581	241	172	142	404
	М/М	4.892	459	159	130	263	114	70	61	181
	Ж/Ф	4.901	491	198	128	318	127	102	81	223
КОЊИЦ	Ук./Tot.	25.148	2.071	838	491	1.295	379	252	208	720
	М/М	12.360	927	348	223	551	185	109	101	300
	Ж/Ф	12.788	1.144	490	268	744	194	143	107	420

наставак/continued

Територија	Пол	Укупно	Укупно са потешкоћама	ВРСТА ПОТЕШКОЋЕ						Са више потешкоћа
				Вид, иако носи наочале	Слух, иако користи слушни апарат	Ход или пењање уз степенце	Памћење или концентрација	Одијевање и одржавање личне хигијене	Одијевање и одржавање личне хигијене	
Area	Sex	Total	Population with disabilities	TYPE OF DIFFICULTY						Population with more disabilities
				Seeing, even with the use of glasses	Hearing, even with the use of hearing aids	Walking or going upstairs	Remembering or concentrating	Dressing and bathing	Communication (understanding other people)	
КОСТАЈНИЦА	Ук./Tot.	5.977	490	232	128	323	103	73	56	214
	М/М	2.967	222	106	68	137	44	26	23	95
	Ж/Ф	3.010	268	126	60	186	59	47	33	119
КОТОР ВАРОШ	Ук./Tot.	19.710	1.918	929	506	1.110	350	237	184	726
	М/М	9.818	902	394	256	494	161	107	90	323
	Ж/Ф	9.892	1.016	535	250	616	189	130	94	403
КОЗАРСКА ДУБИЦА	Ук./Tot.	21.524	2.104	795	497	1.387	335	245	188	751
	М/М	10.516	930	332	238	557	155	108	94	304
	Ж/Ф	11.008	1.174	463	259	830	180	137	94	447
КРЕШЕВО	Ук./Tot.	5.273	463	176	122	274	102	68	45	164
	М/М	2.597	189	75	57	91	40	27	24	61
	Ж/Ф	2.676	274	101	65	183	62	41	21	103
КРУПА НА УНИ	Ук./Tot.	1.597	204	98	59	112	40	19	20	88
	М/М	862	93	47	36	43	19	5	8	40
	Ж/Ф	735	111	51	23	69	21	14	12	48
КУПРЕС - Ф БиХ	Ук./Tot.	5.057	305	151	110	212	100	81	87	141
	М/М	2.541	138	59	52	88	45	34	38	57
	Ж/Ф	2.516	167	92	58	124	55	47	49	84
КУПРЕС - РС	Ук./Tot.	300	49	12	14	33	13	6	6	21
	М/М	160	27	8	10	18	9	3	4	13
	Ж/Ф	140	22	4	4	15	4	3	2	8
ЛАКТАШИ	Ук./Tot.	34.966	2.487	1.055	621	1.453	417	330	287	904
	М/М	17.320	1.221	466	329	666	208	164	150	422
	Ж/Ф	17.646	1.266	589	292	787	209	166	137	482
ЛИВНО	Ук./Tot.	34.133	1.776	622	448	1.102	306	246	209	595
	М/М	17.024	821	279	225	477	153	101	97	265
	Ж/Ф	17.109	955	343	223	625	153	145	112	330
ЛОПАРЕ	Ук./Tot.	15.357	1.645	699	405	1.007	284	191	169	587
	М/М	7.749	811	303	189	461	142	86	87	257
	Ж/Ф	7.608	834	396	216	546	142	105	82	330
ЛУКАВАЦ	Ук./Tot.	44.520	5.056	2.247	1.252	3.253	1.044	674	497	2.034
	М/М	21.786	2.125	884	581	1.247	412	286	234	794
	Ж/Ф	22.734	2.931	1.363	671	2.006	632	388	263	1.240

наставак/continued

Територија	Пол	Укупно	Укупно са потешкоћама	ВРСТА ПОТЕШКОЋЕ						Са више потешкоћа
				Вид, иако носи наочале	Слук, иако користи слушни апарат	Ход или пењање уз степенце	Памћење или концентрација	Одијевање и одржавање личне хигијене	Одијевање и одржавање личне хигијене	
Area	Sex	Total	Population with disabilities	TYPE OF DIFFICULTY						Population with more disabilities
				Seeing, even with the use of glasses	Hearing, even with the use of hearing aids	Walking or going upstairs	Remembering or concentrating	Dressing and bathing	Communication (understanding other people)	
ЉУБИЊЕ	Ук./Tot.	3.511	201	83	69	120	44	45	31	81
	М/М	1.725	86	37	34	48	17	18	14	34
	Ж/Ф	1.786	115	46	35	72	27	27	17	47
ЉУБУШКИ	Ук./Tot.	28.184	1.740	652	414	1.125	324	263	230	633
	М/М	14.022	782	254	192	478	157	101	114	258
	Ж/Ф	14.162	958	398	222	647	167	162	116	375
МАГЛАЈ	Ук./Tot.	23.146	2.138	936	500	1.350	385	226	224	770
	М/М	11.430	938	364	239	553	162	86	92	313
	Ж/Ф	11.716	1.200	572	261	797	223	140	132	457
МИЛИЋИ	Ук./Tot.	11.441	878	395	212	520	160	110	80	321
	М/М	5.798	401	169	100	229	65	43	29	133
	Ж/Ф	5.643	477	226	112	291	95	67	51	188
МОДРИЧА	Ук./Tot.	25.720	2.505	1.012	630	1.554	481	386	311	939
	М/М	12.561	1.140	453	322	643	195	154	140	402
	Ж/Ф	13.159	1.365	559	308	911	286	232	171	537
МРКОЊИЋ ГРАД	Ук./Tot.	16.671	1.353	544	398	833	239	215	186	495
	М/М	8.096	626	234	192	370	101	86	73	216
	Ж/Ф	8.575	727	310	206	463	138	129	113	279
НЕУМ	Ук./Tot.	4.653	272	113	76	184	40	28	22	107
	М/М	2.344	120	50	37	64	19	9	7	41
	Ж/Ф	2.309	152	63	39	120	21	19	15	66
НЕВЕСИЊЕ	Ук./Tot.	12.961	885	407	259	556	146	106	109	331
	М/М	6.462	383	189	120	210	55	38	43	130
	Ж/Ф	6.499	502	218	139	346	91	68	66	201
НОВИ ГРАД	Ук./Tot.	27.115	2.749	1.259	713	1.750	484	378	283	1.064
	М/М	13.594	1.211	495	337	721	229	159	126	454
	Ж/Ф	13.521	1.538	764	376	1.029	255	219	157	610
НОВИ ГРАД САРАЈЕВО	Ук./Tot.	118.553	10.183	4.078	2.297	6.627	1.760	1.361	956	3.772
	М/М	55.735	4.283	1.587	1.014	2.604	718	544	440	1.445
	Ж/Ф	62.818	5.900	2.491	1.283	4.023	1.042	817	516	2.327
НОВИ ТРАВНИК	Ук./Tot.	23.832	1.819	804	473	1.117	364	261	210	714
	М/М	11.862	858	350	247	505	179	112	96	329
	Ж/Ф	11.970	961	454	226	612	185	149	114	385

наставак/continued

Територија	Пол	Укупно	Укупно са потешкоћама	ВРСТА ПОТЕШКОЋЕ						Са више потешкоћа
				Вид, иако носи наочале	Слух, иако користи слушни апарат	Ход или пењање уз степенце	Памћење или концентрација	Одијевање и одржавање личне хигијене	Одијевање и одржавање личне хигијене	
Area	Sex	Total	Population with disabilities	TYPE OF DIFFICULTY						Population with more disabilities
				Seeing, even with the use of glasses	Hearing, even with the use of hearing aids	Walking or going upstairs	Remembering or concentrating	Dressing and bathing	Communication (understanding other people)	
НОВО ГОРАЖДЕ	Ук./Tot.	3.117	213	89	60	139	39	21	19	78
	М/М	1.618	106	37	33	63	15	7	5	30
	Ж/Ф	1.499	107	52	27	76	24	14	14	48
НОВО САРАЈЕВО	Ук./Tot.	64.814	5.230	1.803	1.142	3.679	952	743	505	1.938
	М/М	29.580	2.076	657	479	1.350	396	286	227	722
	Ж/Ф	35.234	3.154	1.146	663	2.329	556	457	278	1.216
ОЏАК	Ук./Tot.	18.821	1.164	466	271	696	229	167	141	393
	М/М	9.373	528	194	125	292	108	69	62	169
	Ж/Ф	9.448	636	272	146	404	121	98	79	224
ОЛОВО	Ук./Tot.	10.175	1.119	439	295	735	221	143	115	431
	М/М	5.084	475	168	135	280	87	58	47	153
	Ж/Ф	5.091	644	271	160	455	134	85	68	278
ОРАШЈЕ	Ук./Tot.	19.861	1.771	697	387	1.076	291	166	152	563
	М/М	10.059	844	297	189	470	131	73	77	232
	Ж/Ф	9.802	927	400	198	606	160	93	75	331
ОСМАЦИ	Ук./Tot.	6.016	527	249	150	293	97	43	41	192
	М/М	3.065	245	106	77	129	45	16	20	82
	Ж/Ф	2.951	282	143	73	164	52	27	21	110
ОШТРА ЛУКА	Ук./Tot.	2.786	399	177	98	228	61	41	28	135
	М/М	1.440	208	88	66	102	31	17	10	64
	Ж/Ф	1.346	191	89	32	126	30	24	18	71
ПАЛЕ - Ф БиХ	Ук./Tot.	904	129	56	47	83	34	16	8	51
	М/М	456	60	23	24	31	15	7	3	20
	Ж/Ф	448	69	33	23	52	19	9	5	31
ПАЛЕ - РС	Ук./Tot.	20.909	1.315	502	327	835	218	181	135	461
	М/М	10.038	609	218	169	373	94	85	62	217
	Ж/Ф	10.871	706	284	158	462	124	96	73	244
ПЕЛАГИЋЕВО	Ук./Tot.	5.220	718	321	172	463	142	80	74	284
	М/М	2.609	310	138	77	169	68	34	34	106
	Ж/Ф	2.611	408	183	95	294	74	46	40	178
ПЕТРОВАЦ	Ук./Tot.	361	17	7	4	8	3	4	1	7
	М/М	172	6	2	1	5	1	1	0	4
	Ж/Ф	189	11	5	3	3	2	3	1	3

наставак/continued

Територија	Пол	Укупно	Укупно са потешкоћама	ВРСТА ПОТЕШКОЋЕ						Са више потешкоћа
				Вид, иако носи наочале	Слух, иако користи слушни апарат	Ход или пењање уз степенце	Памћење или концентрација	Одијевање и одржавање личне хигијене	Одијевање и одржавање личне хигијене	
Area	Sex	Total	Population with disabilities	TYPE OF DIFFICULTY						Population with more disabilities
				Seeing, even with the use of glasses	Hearing, even with the use of hearing aids	Walking or going upstairs	Remembering or concentrating	Dressing and bathing	Communication (understanding other people)	
ПЕТРОВО	Ук./Tot.	6.474	953	437	259	607	151	106	64	381
	М/М	3.124	404	180	135	233	62	40	36	156
	Ж/Ф	3.350	549	257	124	374	89	66	28	225
ПОСУШЈЕ	Ук./Tot.	20.477	1.131	356	292	746	213	132	147	398
	М/М	10.287	619	175	166	404	110	58	80	210
	Ж/Ф	10.190	512	181	126	342	103	74	67	188
ПРИЈЕДОР	Ук./Tot.	89.397	7.377	2.936	1.844	4.574	1.576	1.111	945	2.857
	М/М	43.863	3.438	1.241	966	1.955	786	528	524	1.307
	Ж/Ф	45.534	3.939	1.695	878	2.619	790	583	421	1.550
ПРЊАВОР	Ук./Tot.	35.956	3.377	1.388	831	2.130	575	424	327	1.217
	М/М	17.572	1.537	573	392	883	243	184	165	474
	Ж/Ф	18.384	1.840	815	439	1.247	332	240	162	743
ПРОЗОР	Ук./Tot.	14.280	666	258	180	407	136	86	87	232
	М/М	7.210	308	122	88	162	61	33	42	97
	Ж/Ф	7.070	358	136	92	245	75	53	45	135
РАВНО	Ук./Tot.	3.219	135	42	43	83	19	9	13	40
	М/М	1.657	57	17	23	31	8	2	6	15
	Ж/Ф	1.562	78	25	20	52	11	7	7	25
РИБНИК	Ук./Tot.	6.048	715	298	202	448	125	113	93	277
	М/М	3.009	332	139	99	191	57	52	46	131
	Ж/Ф	3.039	383	159	103	257	68	61	47	146
РОГАТИЦА	Ук./Tot.	10.723	1.025	423	309	648	171	154	91	411
	М/М	5.270	470	177	151	268	72	59	45	165
	Ж/Ф	5.453	555	246	158	380	99	95	46	246
РУДО	Ук./Tot.	7.963	613	240	174	408	126	86	70	261
	М/М	4.050	269	104	86	170	55	41	31	109
	Ж/Ф	3.913	344	136	88	238	71	45	39	152
САНСКИ МОСТ	Ук./Tot.	41.475	2.236	880	556	1.388	467	322	328	831
	М/М	20.826	1.053	373	274	620	234	163	177	376
	Ж/Ф	20.649	1.183	507	282	768	233	159	151	455
САПНА	Ук./Tot.	11.178	642	226	148	410	117	67	58	215
	М/М	5.739	326	102	76	209	51	34	34	102
	Ж/Ф	5.439	316	124	72	201	66	33	24	113

наставак/continued

Територија	Пол	Укупно	Укупно са потешкоћама	ВРСТА ПОТЕШКОЋЕ						Са више потешкоћа
				Вид, иако носи наочале	Слух, иако користи слушни апарат	Ход или пењање уз степенце	Памћење или концентрација	Одијевање и одржавање личне хигијене	Одијевање и одржавање личне хигијене	
Area	Sex	Total	Population with disabilities	TYPE OF DIFFICULTY						Population with more disabilities
				Seeing, even with the use of glasses	Hearing, even with the use of hearing aids	Walking or going upstairs	Remembering or concentrating	Dressing and bathing	Communication (understanding other people)	
СОКОЛАЦ	Ук./Tot.	12.021	973	379	262	622	169	146	116	356
	М/М	5.919	429	163	121	254	65	56	44	144
	Ж/Ф	6.102	544	216	141	368	104	90	72	212
СРБАЦ	Ук./Tot.	17.587	1.563	703	433	930	330	175	178	593
	М/М	8.623	736	301	216	424	155	78	84	264
	Ж/Ф	8.964	827	402	217	506	175	97	94	329
СРЕБРЕНИЦА	Ук./Tot.	13.409	1.113	506	238	659	230	109	89	403
	М/М	6.602	470	185	112	273	88	38	38	153
	Ж/Ф	6.807	643	321	126	386	142	71	51	250
СРЕБРЕНИК	Ук./Tot.	39.678	3.768	1.779	974	2.370	866	496	427	1.583
	М/М	19.348	1.605	697	433	905	364	195	211	613
	Ж/Ф	20.330	2.163	1.082	541	1.465	502	301	216	970
СТАРИ ГРАД САРАЈЕВО	Ук./Tot.	36.976	3.785	1.538	857	2.457	663	460	367	1.390
	М/М	17.482	1.582	579	389	958	284	185	170	536
	Ж/Ф	19.494	2.203	959	468	1.499	379	275	197	854
СТОЛАЦ	Ук./Tot.	14.502	1.016	367	241	638	252	221	171	430
	М/М	7.326	468	158	105	265	126	106	87	192
	Ж/Ф	7.176	548	209	136	373	126	115	84	238
ШАМАЦ	Ук./Tot.	17.273	1.658	688	425	1.058	256	163	149	574
	М/М	8.385	735	280	219	420	111	68	72	229
	Ж/Ф	8.888	923	408	206	638	145	95	77	345
ШЕКОВИЋИ	Ук./Tot.	6.761	612	314	199	289	97	60	69	226
	М/М	3.360	286	132	97	128	39	29	33	101
	Ж/Ф	3.401	326	182	102	161	58	31	36	125
ШИПОВО	Ук./Tot.	10.293	856	375	223	506	138	129	93	326
	М/М	5.221	394	156	106	226	62	47	43	134
	Ж/Ф	5.072	462	219	117	280	76	82	50	192
ШИРОКИ БРИЈЕГ	Ук./Tot.	28.929	1.356	458	338	891	238	188	181	486
	М/М	14.381	604	180	157	373	114	70	94	205
	Ж/Ф	14.548	752	278	181	518	124	118	87	281
ТЕОЧАК	Ук./Tot.	7.424	531	211	116	330	91	63	49	177
	М/М	3.767	255	95	52	147	45	32	28	70
	Ж/Ф	3.657	276	116	64	183	46	31	21	107

наставак/continued

Територија	Пол	Укупно	Укупно са потешкоћама	ВРСТА ПОТЕШКОЋЕ						Са више потешкоћа
				Вид, иако носи наочале	Слух, иако користи слушни апарат	Ход или пењање уз степенице	Памћење или концентрација	Одијевање и одржавање личне хигијене	Одијевање и одржавање личне хигијене	
Area	Sex	Total	Population with disabilities	TYPE OF DIFFICULTY						Population with more disabilities
				Seeing, even with the use of glasses	Hearing, even with the use of hearing aids	Walking or going upstairs	Remembering or concentrating	Dressing and bathing	Communication (understanding other people)	
ТЕСЛИЋ	Ук./Tot.	38.536	3.625	1.474	893	2.245	652	506	390	1.393
	М/М	18.679	1.717	643	440	997	278	213	191	595
	Ж/Ф	19.857	1.908	831	453	1.248	374	293	199	798
ТЕШАЊ	Ук./Tot.	43.063	3.254	1.318	611	2.057	594	465	356	1.103
	М/М	21.376	1.526	549	310	885	258	186	162	451
	Ж/Ф	21.687	1.728	769	301	1.172	336	279	194	652
ТОМИСЛАВГРАД	Ук./Tot.	31.592	1.129	365	270	665	192	164	155	368
	М/М	16.055	553	167	127	307	94	67	74	159
	Ж/Ф	15.537	576	198	143	358	98	97	81	209
ТРАВНИК	Ук./Tot.	53.482	4.081	1.696	878	2.421	724	594	440	1.480
	М/М	26.574	1.859	731	402	1.045	313	249	210	616
	Ж/Ф	26.908	2.222	965	476	1.376	411	345	230	864
ТРЕБИЊЕ	Ук./Tot.	29.198	1.890	748	472	1.219	319	288	208	702
	М/М	14.251	839	304	234	498	145	107	96	288
	Ж/Ф	14.947	1.051	444	238	721	174	181	112	414
ТРНОВО - Ф БиХ	Ук./Tot.	1.502	195	74	46	136	37	22	17	74
	М/М	735	82	32	21	54	13	7	7	31
	Ж/Ф	767	113	42	25	82	24	15	10	43
ТРНОВО - РС	Ук./Tot.	2.050	174	65	47	105	40	31	22	70
	М/М	989	71	26	23	42	23	12	12	32
	Ж/Ф	1.061	103	39	24	63	17	19	10	38
ТУЗЛА	Ук./Tot.	110.979	12.780	5.508	2.945	8.661	2.819	1.716	1.319	5.315
	М/М	52.745	5.302	2.096	1.350	3.310	1.183	682	619	2.063
	Ж/Ф	58.234	7.478	3.412	1.595	5.351	1.636	1.034	700	3.252
УГЉЕВИК	Ук./Tot.	15.710	1.196	500	263	741	196	154	94	410
	М/М	7.937	541	210	120	313	79	64	41	168
	Ж/Ф	7.773	655	290	143	428	117	90	53	242
УСОРА	Ук./Tot.	6.603	468	149	111	302	88	53	45	148
	М/М	3.266	217	55	54	135	38	22	22	59
	Ж/Ф	3.337	251	94	57	167	50	31	23	89
ВАРЕШ	Ук./Tot.	8.892	1.180	532	274	789	221	160	107	482
	М/М	4.373	516	206	135	323	95	61	52	189
	Ж/Ф	4.519	664	326	139	466	126	99	55	293

наставак/continued

Територија	Пол	Укупно	Укупно са потешкоћама	ВРСТА ПОТЕШКОЋЕ						Са више потешкоћа
				Вид, иако носи наочале	Слух, иако користи слушни апарат	Ход или пењање уз степенице	Памћење или концентрација	Одијевање и одржавање личне хигијене	Одијевање и одржавање личне хигијене	
Area	Sex	Total	Population with disabilities	TYPE OF DIFFICULTY						Population with more disabilities
				Seeing, even with the use of glasses	Hearing, even with the use of hearing aids	Walking or going upstairs	Remembering or concentrating	Dressing and bathing	Communication (understanding other people)	
ВЕЛИКА КЛАДУША	Ук./Tot.	40.419	3.785	1.787	881	2.048	801	423	408	1.323
	М/М	19.889	1.802	783	432	914	374	187	209	588
	Ж/Ф	20.530	1.983	1.004	449	1.134	427	236	199	735
ВИСОКО	Ук./Tot.	39.938	3.073	1.089	606	1.960	552	432	327	1.069
	М/М	19.705	1.400	468	298	820	252	189	160	464
	Ж/Ф	20.233	1.673	621	308	1.140	300	243	167	605
ВИШЕГРАД	Ук./Tot.	10.668	1.130	420	281	620	314	237	205	487
	М/М	5.106	437	167	132	234	78	62	56	148
	Ж/Ф	5.562	693	253	149	386	236	175	149	339
ВИТЕЗ	Ук./Tot.	25.836	2.188	971	493	1.284	363	275	216	737
	М/М	12.767	1.047	431	249	566	170	107	102	305
	Ж/Ф	13.069	1.141	540	244	718	193	168	114	432
ВЛАСЕНИЦА	Ук./Tot.	11.467	808	379	241	455	142	107	99	311
	М/М	5.638	403	173	118	218	61	50	50	132
	Ж/Ф	5.829	405	206	123	237	81	57	49	179
ВОГОШЋА	Ук./Tot.	26.343	2.397	1.049	581	1.576	491	326	252	939
	М/М	12.606	1.036	428	282	625	224	146	128	392
	Ж/Ф	13.737	1.361	621	299	951	267	180	124	547
ВУКОСАВЉЕ	Ук./Tot.	4.667	481	160	107	292	77	54	50	162
	М/М	2.340	231	74	49	134	39	30	26	78
	Ж/Ф	2.327	250	86	58	158	38	24	24	84
ЗАВИДОВИЋИ	Ук./Tot.	35.988	3.643	1.475	814	2.318	648	420	369	1.338
	М/М	17.883	1.706	626	428	986	307	197	184	583
	Ж/Ф	18.105	1.937	849	386	1.332	341	223	185	755
ЗЕНИЦА	Ук./Tot.	110.663	8.924	3.706	2.012	5.558	1.568	1.202	958	3.314
	М/М	54.660	4.045	1.560	990	2.316	693	509	484	1.372
	Ж/Ф	56.003	4.879	2.146	1.022	3.242	875	693	474	1.942
ЗВОРНИК	Ук./Tot.	58.856	4.426	1.956	1.174	2.592	778	527	409	1.570
	М/М	29.270	2.080	858	587	1.124	337	243	186	679
	Ж/Ф	29.586	2.346	1.098	587	1.468	441	284	223	891
ЖЕПЧЕ	Ук./Tot.	30.219	2.367	974	507	1.432	401	232	243	814
	М/М	15.335	1.127	413	273	636	186	111	128	347
	Ж/Ф	14.884	1.240	561	234	796	215	121	115	467

наставак/continued

Територија	Пол	Укупно	Укупно са потешкоћама	ВРСТА ПОТЕШКОЋЕ						Са више потешкоћа
				Вид, иако носи наочале	Слук, иако користи слушни апарат	Ход или пењање уз степенце	Памћење или концентрација	Одијевање и одржавање личне хигијене	Одијевање и одржавање личне хигијене	
Area	Sex	Total	Population with disabilities	TYPE OF DIFFICULTY						Population with more disabilities
				Seeing, even with the use of glasses	Hearing, even with the use of hearing aids	Walking or going upstairs	Remembering or concentrating	Dressing and bathing	Communication (understanding other people)	
ЖИВИНИЦЕ	Ук./Tot.	57.765	5.883	2.756	1.375	3.658	1.404	725	643	2.382
	М/М	28.714	2.550	1.124	656	1.445	617	299	308	984
	Ж/Ф	29.051	3.333	1.632	719	2.213	787	426	335	1.398

9.1. ДОМАЋИНСТВА ПРЕМА БРОЈУ ЧЛАНОВА, ниво БиХ, Ф БиХ, РС и БД
HOUSEHOLDS BY NUMBER OF MEMBERS, Level BiH, F BiH, RS and BD

Територија	Укупно	Број чланова								Просјечан број чланова домаћинства
		1	2	3	4	5	6	7	8 и више	
Area	Total	Number of members								Average number of household members
		1	2	3	4	5	6	7	8 or more	
БОСНА И ХЕРЦЕГОВИНА <i>BOSNIA AND HERZEGOVINA</i>	1.155.736	217.613	277.191	232.169	238.625	107.229	49.859	18.818	14.232	3,04
ФЕДЕРАЦИЈА БОСНЕ И ХЕРЦЕГОВИНЕ <i>FEDERATION OF BOSNIA AND HERZEGOVINA</i>	715.739	126.004	167.378	148.905	154.947	67.488	30.206	11.533	9.278	3,09
РЕПУБЛИКА СРПСКА <i>REPUBLIKA SRPSKA</i>	413.226	86.338	103.473	78.419	78.337	37.084	18.372	6.789	4.414	2,96
БРЧКО ДИСТРИКТ БОСНЕ И ХЕРЦЕГОВИНЕ <i>BRČKO DISTRICT BOSNIA AND HERZEGOVINA</i>	26.771	5.271	6.340	4.845	5.341	2.657	1.281	496	540	3,11

9.2. ДОМАЋИНСТВА ПРЕМА БРОЈУ ЧЛАНОВА, НИВО КАНТОНА У Ф БиХ
HOUSEHOLDS BY NUMBER OF MEMBERS, Canton Level in F BiH

Територија	Укупно	Број чланова								Просјечан број чланова домаћинства
		1	2	3	4	5	6	7	8 и више	
Area	Total	Number of members								Average number of household members
		1	2	3	4	5	6	7	8 or more	
УНСКО-САНСКИ КАНТОН/ CANTON	78.267	11.203	15.318	14.714	17.510	9.711	5.226	2.332	2.253	3,49
ПОСАВСКИ КАНТОН/ CANTON	13.313	2.537	2.809	2.366	2.606	1.588	803	321	283	3,25
ТУЗЛАНСКИ КАНТОН/ CANTON	150.607	25.889	37.907	34.556	33.863	11.199	4.894	1.427	872	2,95
ЗЕНИЧКО-ДОБОЈСКИ КАНТОН/ CANTON	121.156	20.395	29.236	27.207	28.050	10.451	3.803	1.245	769	3
БОСАНСКО-ПОДРИЊСКИ КАНТОН/ CANTON	8.670	1.937	2.413	1.732	1.719	565	206	71	27	2,73
СРЕДЊОБОСАНСКИ КАНТОН/ CANTON	77.889	12.282	16.738	15.345	17.704	9.194	4.056	1.496	1.074	3,25
ХЕРЦЕГОВАЧКО- НЕРЕТВАНСКИ КАНТОН/ CANTON	68.121	11.559	14.958	13.109	14.116	7.861	3.792	1.576	1.150	3,24
ЗАПАДНОХЕРЦЕГОВАЧКИ КАНТОН/ CANTON	25.081	3.480	4.584	3.831	4.716	3.764	2.375	1.193	1.138	3,77
КАНТОН САРАЈЕВО/ CANTON SARAJEVO	148.871	32.671	38.480	32.297	30.523	9.906	3.254	988	752	2,76
КАНТОН 10/ CANTON 10	23.764	4.051	4.935	3.748	4.140	3.249	1.797	884	960	3,53

9.3. ДОМАЋИНСТВА ПРЕМА БРОЈУ ЧЛАНОВА, ниво општине у БиХ
HOUSEHOLDS BY NUMBER OF MEMBERS, Municipality Level in BiH

Територија	Укупно	Број чланова								Просјечан број чланова домаћинства
		1	2	3	4	5	6	7	8 и више	
Area	Total	Number of members								Average number of household members
		1	2	3	4	5	6	7	8 or more	
БАНОВИЋИ	7.636	1.063	1.878	1.978	1.948	510	188	51	20	2,98
БАЊА ЛУКА	65.652	13.671	17.035	14.251	13.564	4.643	1.709	507	272	2,8
БЕРКОВИЋИ	638	127	159	84	88	84	57	24	15	3,31
БИХАЋ	18.294	3.137	4.422	3.833	3.933	1.737	785	266	181	3,07
БИЈЕЉИНА	34.573	6.660	8.035	6.548	6.652	3.439	2.055	754	430	3,11
БИЛЕЋА	3.317	612	699	615	639	374	224	93	61	3,26
БОСАНСКА КРУПА	7.675	1.178	1.646	1.460	1.672	911	468	204	136	3,33
БОСАНСКИ ПЕТРОВАЦ	2.798	760	794	485	453	185	86	20	15	2,62
БОСАНСКО ГРАХОВО	1.046	356	337	162	102	44	27	10	8	2,34
БРАТУНАЦ	5.998	1.003	1.199	1.096	1.261	739	379	152	169	3,39
БРЧКО	26.771	5.271	6.340	4.845	5.341	2.657	1.281	496	540	3,11
БРЕЗА	5.058	937	1.337	1.221	1.102	329	99	24	9	2,8
БРОД	5.659	1.278	1.393	1.058	1.040	492	221	102	75	2,94
БУГОЈНО	9.429	1.438	1.991	1.770	2.159	1.132	519	226	194	3,34
БУСОВАЧА	5.621	886	1.156	1.209	1.372	651	231	78	38	3,17
БУЖИМ	4.326	290	469	615	1.044	800	523	268	317	4,47
ЦАЗИН	16.686	1.562	2.366	3.075	4.036	2.592	1.509	766	780	3,96
ЦЕНТАР САРАЈЕВО	21.484	5.733	5.977	4.414	3.832	1.042	318	99	69	2,55
ЧАЈНИЧЕ	1.678	373	439	297	293	156	75	26	19	2,92
ЧАПЉИНА	7.916	1.420	1.653	1.426	1.540	978	542	225	132	3,29
ЧЕЛИЋ	3.203	517	718	573	719	376	180	61	59	3,28
ЧЕЛИНАЦ	5.049	923	1.245	969	999	476	281	115	41	3,08
ЧИТЛУК	4.667	592	846	760	807	747	456	260	199	3,83
ДЕРВЕНТА	9.467	2.120	2.525	1.724	1.632	794	416	145	111	2,89
ДОБОЈ	25.723	5.997	7.028	4.953	4.508	1.951	829	288	169	2,77
ДОБОЈ-ИСТОК	3.167	410	746	750	807	278	126	37	13	3,12
ДОБОЈ-ЈУГ	1.307	166	281	322	337	145	36	15	5	3,17
ДОБРЕТИЋИ	473	73	112	73	93	57	30	19	16	3,44
ДОМАЉЕВАЦ - ШАМАЦ	1.312	207	230	202	253	216	120	36	48	3,63
ДОЊИ ВАКУФ	4.183	570	843	829	1.043	527	251	74	46	3,34
ДОЊИ ЖАБАР	1.203	269	282	168	190	145	87	46	16	3,17
ДРВАР	3.033	1.018	940	470	390	143	55	14	3	2,32
ФОЧА - Ф БиХ	747	225	211	108	132	43	16	9	3	2,54
ФОЧА - РС	6.622	1.596	1.836	1.236	1.205	502	168	55	24	2,7
ФОЈНИЦА	3.908	721	954	814	867	380	117	43	12	2,95
ГАЦКО	2.780	508	596	542	501	332	181	73	47	3,23
ГЛАМОЧ	1.437	404	439	198	172	123	61	22	18	2,69
ГОРАЖДЕ	7.573	1.599	2.101	1.590	1.529	499	177	56	22	2,75

наставак/continued

Територија	Укупно	Број чланова								Просјечан број чланова домаћинства
		1	2	3	4	5	6	7	8 и више	
Area	Total	Number of members								Average number of household members
		1	2	3	4	5	6	7	8 or more	
ГОРЊИ ВАКУФ - УСКОПЉЕ	5.686	676	1.030	994	1.283	863	484	177	179	3,68
ГРАЧАНИЦА	15.083	2.277	3.828	3.624	3.457	1.143	563	135	56	2,99
ГРАД МОСТАР	34.129	6.278	7.817	6.904	7.152	3.595	1.494	547	342	3,08
ГРАДАЧАЦ	11.881	1.672	2.571	2.382	2.695	1.367	815	250	129	3,31
ГРАДИШКА	17.255	3.629	4.342	3.164	3.079	1.613	887	348	193	2,99
ГРУДЕ	4.502	668	843	630	768	663	431	237	262	3,83
ХАДЖИЋИ	7.530	1.198	1.673	1.608	1.873	735	311	79	53	3,11
ХАН ПИЈЕСАК	1.396	382	430	247	205	84	34	10	4	2,53
ИЛИЦА	22.296	4.041	5.455	4.784	5.079	1.845	684	222	186	2,97
ИЛИЈАШ	6.386	1.020	1.516	1.399	1.476	616	240	69	50	3,07
ИСТОЧНА ИЛИЦА	5.007	916	1.296	1.081	1.055	445	148	53	13	2,91
ИСТОЧНИ ДРВАР	39	22	8	4	1	4	0	0	0	1,9
ИСТОЧНИ МОСТАР	83	29	14	12	9	6	4	4	5	3,1
ИСТОЧНИ СТАРИ ГРАД	442	121	152	72	44	27	12	9	5	2,56
ИСТОЧНО НОВО САРАЈЕВО	3.848	883	1.002	816	737	264	97	33	16	2,75
ЈАБЛАНИЦА	3.168	449	718	679	781	340	129	43	29	3,18
ЈАЈЦЕ	8.041	1.282	1.683	1.438	1.738	1.004	471	219	206	3,39
ЈЕЗЕРО	371	74	89	62	76	38	21	5	6	3,08
КАКАЊ	12.240	1.924	2.844	2.667	3.099	1.112	414	119	61	3,06
КАЛЕСИЈА	9.781	1.147	1.939	2.034	2.687	1.166	537	163	108	3,38
КАЛИНОВИК	795	239	220	131	120	49	25	8	3	2,55
КИСЕЉАК	6.801	1.200	1.636	1.355	1.547	669	281	77	36	3,03
КЛАДАЊ	3.847	528	816	822	1.023	434	157	37	30	3,21
КЉУЧ	4.990	788	1.032	929	1.144	586	268	123	120	3,35
КНЕЖЕВО	3.188	581	880	549	596	313	167	62	40	3,05
КОЊИЦ	8.381	1.519	2.047	1.676	1.888	803	302	101	45	3
КОСТАЈНИЦА	1.916	355	452	373	349	222	107	31	27	3,12
КОТОР ВАРОШ	5.956	977	1.287	1.064	1.290	733	339	138	128	3,31
КОЗАРСКА ДУБИЦА	7.557	1.822	1.969	1.349	1.241	621	375	112	68	2,85
КРЕШЕВО	1.845	439	426	330	382	182	64	18	4	2,85
КРУПА НА УНИ	549	158	128	80	79	47	29	16	12	2,91
КУПРЕС - Ф БиХ	1.489	224	311	281	275	227	103	44	24	3,39
КУПРЕС - РС	129	45	47	13	10	7	3	3	1	2,33
ЛАКТАШИ	11.393	2.056	2.751	2.209	2.450	1.083	561	198	85	3,06
ЛИВНО	9.028	1.215	1.728	1.463	1.740	1.297	749	368	468	3,77
ЛОПАРЕ	5.122	1.196	1.236	878	855	475	289	124	69	2,99
ЛУКАВАЦ	16.656	3.321	4.793	4.194	3.309	753	185	59	42	2,67
ЉУБИЊЕ	1.088	190	249	202	197	140	66	29	15	3,23

наставак/continued

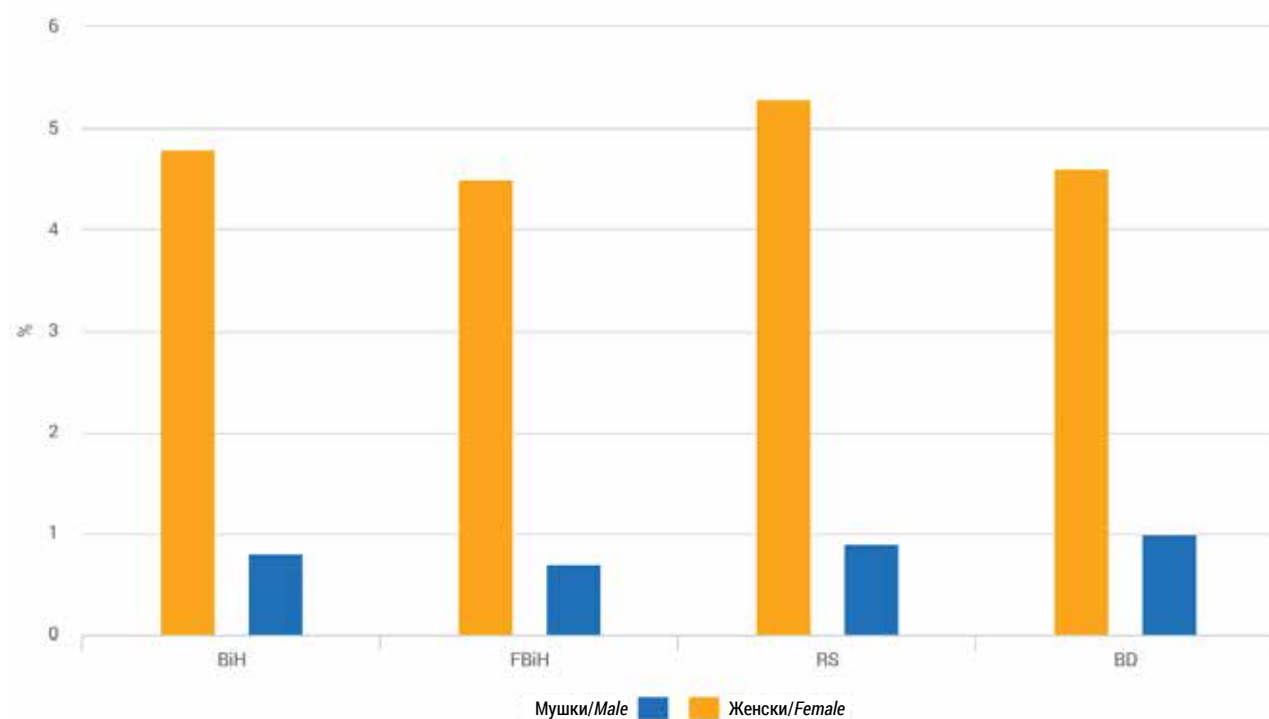
Територија	Укупно	Број чланова								Просјечан број чланова домаћинства
		1	2	3	4	5	6	7	8 и више	
Area	Total	Number of members								Average number of household members
		1	2	3	4	5	6	7	8 or more	
ЉУБУШКИ	7.444	1.127	1.323	1.126	1.365	1.081	682	377	363	3,77
МАГЛАЈ	7.687	1.351	1.858	1.671	1.746	601	304	82	74	3,01
МИЛИЋИ	3.609	675	770	683	818	382	150	58	73	3,17
МОДРИЧА	8.638	1.870	2.237	1.554	1.555	779	402	154	87	2,94
МРКОЊИЋ ГРАД	6.169	1.483	1.731	1.198	1.068	444	167	54	24	2,69
НЕУМ	1.394	242	312	230	263	185	96	28	38	3,33
НЕВЕСИЊЕ	4.003	743	905	660	772	465	298	99	61	3,24
НОВИ ГРАД	8.899	1.784	2.255	1.636	1.592	818	500	188	126	3,05
НОВИ ГРАД САРАЈЕВО	42.274	8.666	10.926	9.682	8.817	2.831	856	281	215	2,79
НОВИ ТРАВНИК	7.267	1.082	1.518	1.526	1.661	878	382	127	93	3,27
НОВО ГОРАЖДЕ	1.101	240	290	202	228	90	35	9	7	2,83
НОВО САРАЈЕВО	25.690	6.988	7.065	5.402	4.557	1.205	322	79	72	2,52
ОЏАК	5.809	1.124	1.282	1.016	1.134	644	332	137	140	3,23
ОЛОВО	3.493	584	919	789	787	295	84	27	8	2,91
ОРАШЈЕ	6.192	1.206	1.297	1.148	1.219	728	351	148	95	3,2
ОСМАЦИ	1.689	213	334	296	384	227	137	62	36	3,56
ОШТРА ЛУКА	977	266	249	145	133	97	63	12	12	2,85
ПАЛЕ - Ф БиХ	350	113	101	34	58	23	13	6	2	2,58
ПАЛЕ - РС	7.211	1.479	1.852	1.406	1.502	604	249	89	30	2,88
ПЕЛАГИЋЕВО	1.923	574	544	257	246	154	83	39	26	2,7
ПЕТРОВАЦ	131	32	38	20	20	14	6	1	0	2,76
ПЕТРОВО	2.546	713	743	449	393	166	59	17	6	2,54
ПОСУШЈЕ	5.153	581	832	810	986	860	570	248	266	3,97
ПРИЈЕДОР	28.411	5.492	6.576	5.416	5.529	2.778	1.441	632	547	3,13
ПРЊАВОР	12.318	2.837	3.166	2.144	2.116	1.055	642	228	130	2,92
ПРОЗОР	3.653	434	640	569	728	546	366	182	188	3,9
РАВНО	929	137	197	165	181	123	75	28	23	3,46
РИБНИК	2.275	620	675	362	323	155	85	36	19	2,66
РОГАТИЦА	3.901	952	1.083	701	671	301	125	38	30	2,74
РУДО	2.900	695	820	503	524	210	100	30	18	2,75
САНСКИ МОСТ	11.847	1.811	2.315	2.089	2.706	1.405	767	347	407	3,49
САПНА	3.085	366	559	497	839	413	244	91	76	3,62
СОКОЛАЦ	4.313	991	1.208	781	796	323	146	47	21	2,77
СРБАЦ	6.233	1.468	1.692	1.114	1.062	479	273	93	52	2,82
СРЕБРЕНИЦА	3.864	717	749	629	746	476	267	114	166	3,47
СРЕБРЕНИК	13.187	2.075	3.340	2.980	3.052	1.047	455	152	86	3,01
СТАРИ ГРАД САРАЈЕВО	13.753	3.404	3.523	2.857	2.674	875	277	88	55	2,68
СТОЛАЦ	3.884	488	728	700	776	544	332	162	154	3,71
ШАМАЦ	5.670	1.318	1.338	988	902	548	343	136	97	3,05
ШЕКОВИЋИ	2.557	666	752	434	420	170	73	28	14	2,64
ШИПОВО	3.681	813	1.019	678	669	348	104	39	11	2,8

наставак/continued

Територија	Укупно	Број чланова								Просјечан број чланова домаћинства
		1	2	3	4	5	6	7	8 и више	
Area	Total	Number of members								Average number of household members
		1	2	3	4	5	6	7	8 or more	
ШИРОКИ БРИЈЕГ	7.982	1.104	1.586	1.265	1.597	1.160	692	331	247	3,62
ТЕОЧАК	2.020	251	325	348	485	327	178	57	49	3,68
ТЕСЛИЋ	13.353	2.949	3.504	2.524	2.321	1.168	575	193	119	2,88
ТЕШАЊ	13.426	1.820	2.857	2.991	3.473	1.440	576	194	75	3,21
ТОМИСЛАВГРАД	7.731	834	1.180	1.174	1.461	1.415	802	426	439	4,06
ТРАВНИК	16.445	2.580	3.618	3.355	3.594	1.869	890	337	202	3,23
ТРЕБИЊЕ	9.455	1.800	2.211	1.811	1.874	1.042	456	183	78	3,07
ТРНОВО - Ф БиХ	647	196	246	90	63	33	13	2	4	2,32
ТРНОВО - РС	806	214	244	146	123	59	17	3	0	2,54
ТУЗЛА	42.630	9.815	12.230	9.991	7.999	1.782	574	142	97	2,59
УГЉЕВИК	4.897	967	1.067	793	1.014	521	331	119	85	3,21
УСОРА	1.936	298	397	318	461	258	105	50	49	3,41
ВАРЕШ	3.582	1.017	997	739	588	173	54	7	7	2,48
ВЕЛИКА КЛАДУША	11.651	1.677	2.274	2.228	2.522	1.495	820	338	297	3,47
ВИСОКО	12.900	1.952	2.945	2.933	3.164	1.238	449	135	84	3,09
ВИШЕГРАД	4.031	1.076	1.169	733	626	288	84	30	25	2,6
ВИТЕЗ	8.190	1.335	1.771	1.652	1.965	982	336	101	48	3,14
ВЛАСЕНИЦА	3.735	679	898	735	792	376	149	52	54	3,07
ВОГОШЋА	8.811	1.425	2.099	2.061	2.152	724	233	69	48	2,99
ВУКОСАВЉЕ	1.560	314	408	276	281	169	75	21	16	2,99
ЗАВИДОВИЋИ	12.088	1.917	3.024	2.792	2.920	955	318	102	60	2,98
ЗЕНИЦА	38.609	7.259	9.981	9.052	8.337	2.672	868	275	165	2,84
ЗВОРНИК	17.877	2.886	3.923	3.298	3.872	2.080	1.091	422	305	3,29
ЖЕПЧЕ	8.830	1.170	1.796	1.712	2.036	1.233	496	215	172	3,42
ЖИВИНИЦЕ	18.431	2.447	4.164	4.383	4.843	1.603	692	192	107	3,13

10.1. НЕПИСМЕНО СТАНОВНИШТВО СТАРО 10 И ВИШЕ ГОДИНА ПРЕМА ПОЛУ, НИВО БиХ, Ф БиХ, РС И БД
ILLITERATE POPULATION AGED 10 AND OVER BY SEX, Level BiH, F BiH, RS and BD

Територија	Пол	Укупно	Неписмени		Без одговора
			Број	Процент	
Area	Sex	Total	Illiterate		No answer
			Number	Percentage	
БОСНА И ХЕРЦЕГОВИНА BOSNIA AND HERZEGOVINA	Ук./Tot.	3.180.115	89.794	2,82	33.184
	М/М	1.551.947	12.237	0,79	11.834
	Ж/Ф	1.628.168	77.557	4,76	21.350
ФЕДЕРАЦИЈА БОСНЕ И ХЕРЦЕГОВИНЕ FEDERATION OF BOSNIA AND HERZEGOVINA	Ук./Tot.	1.988.325	52.227	2,63	20.784
	М/М	969.343	6.823	0,70	7.389
	Ж/Ф	1.018.982	45.404	4,46	13.395
РЕПУБЛИКА СРПСКА REPUBLIKA SRPSKA	Ук./Tot.	1.116.751	35.442	3,17	11.229
	М/М	545.767	5.050	0,93	3.980
	Ж/Ф	570.984	30.392	5,32	7.249
БРЧКО ДИСТРИКТ БОСНЕ И ХЕРЦЕГОВИНЕ BRČKO DISTRICT BOSNIA AND HERZEGOVINA	Ук./Tot.	75.039	2.125	2,83	1.171
	М/М	36.837	364	0,99	465
	Ж/Ф	38.202	1.761	4,61	706



Графикон 10.1. Неписмено становништво старо 10 и више година према spolu, ниво БиХ, Ф БиХ, РС и БД
Graph 10.1. Illiterate population aged 10 and over by sex, Level BiH, F BiH, RS and BD

10.2. НЕПИСМЕНО СТАНОВНИШТВО СТАРО 10 И ВИШЕ ГОДИНА ПРЕМА ПОЛУ, НИВО КАНТОНА У Ф БиХ
ILLITERATE POPULATION AGED 10 AND OVER BY SEX, Canton Level in F BiH

Територија <i>Area</i>	Пол <i>Sex</i>	Укупно <i>Total</i>	Неписмени		Без одговора <i>No answer</i>
			Број	Процент	
			<i>Number</i>	<i>Percentage</i>	
УНСКО-САНСКИ КАНТОН/ <i>CANTON</i>	Ук./Tot.	242.679	8.284	3,41	2.787
	М/М	119.613	1.201	1,00	1.024
	Ж/Ф	123.066	7.083	5,76	1.763
ПОСАВСКИ КАНТОН/ <i>CANTON</i>	Ук./Tot.	39.884	929	2,33	598
	М/М	19.979	168	0,84	242
	Ж/Ф	19.905	761	3,82	356
ТУЗЛАНСКИ КАНТОН/ <i>CANTON</i>	Ук./Tot.	399.251	13.711	3,43	3.766
	М/М	193.825	1.722	0,89	1.309
	Ж/Ф	205.426	11.989	5,84	2.457
ЗЕНИЧКО-ДОБОЈСКИ КАНТОН/ <i>CANTON</i>	Ук./Tot.	324.917	8.535	2,63	2.764
	М/М	160.505	1.077	0,67	895
	Ж/Ф	164.412	7.458	4,54	1.869
БОСАНСКО-ПОДРИЊСКИ КАНТОН/ <i>CANTON</i>	Ук./Tot.	21.678	810	3,74	161
	М/М	10.516	89	0,85	48
	Ж/Ф	11.162	721	6,46	113
СРЕДЊОБОСАНСКИ КАНТОН/ <i>CANTON</i>	Ук./Tot.	227.416	6.747	2,97	3.978
	М/М	113.184	916	0,81	1.490
	Ж/Ф	114.232	5.831	5,10	2.488
ХЕРЦЕГОВАЧКО-НЕРЕТВАНСКИ КАНТОН/ <i>CANTON</i>	Ук./Tot.	200.424	3.704	1,85	2.562
	М/М	97.999	466	0,48	932
	Ж/Ф	102.425	3.238	3,16	1.630
ЗАПАДНОХЕРЦЕГОВАЧКИ КАНТОН/ <i>CANTON</i>	Ук./Tot.	84.362	1.426	1,69	1.209
	М/М	41.853	196	0,47	474
	Ж/Ф	42.509	1.230	2,89	735
КАНТОН САРАЈЕВО <i>CANTON SARAJEVO</i>	Ук./Tot.	370.879	6.306	1,70	2.003
	М/М	173.305	748	0,43	571
	Ж/Ф	197.574	5.558	2,81	1.432
КАНТОН 10 <i>CANTON 10</i>	Ук./Tot.	76.835	1.775	2,31	956
	М/М	38.564	240	0,62	404
	Ж/Ф	38.271	1.535	4,01	552

10.3. НЕПИСМЕНО СТАНОВНИШТВО СТАРО 10 И ВИШЕ ГОДИНА ПРЕМА ПОЛУ, ниво општине у БиХ
ILLITERATE POPULATION AGED 10 AND OVER BY SEX, Municipality Level in BiH

Територија	Пол	Укупно	Неписмени		Без одговора
			Број	Процент	
			Illiterate		
Area	Sex	Total	Number	Percentage	No answer
БАНОВИЋИ	Ук./Tot.	20.355	665	3,27	233
	М/М	10.155	62	0,61	85
	Ж/Ф	10.200	603	5,91	148
БАЊА ЛУКА	Ук./Tot.	166.696	3.553	2,13	1254
	М/М	79.790	514	0,64	441
	Ж/Ф	86.906	3.039	3,50	813
БЕРКОВИЋИ	Ук./Tot.	1.891	47	2,49	28
	М/М	941	1	0,11	10
	Ж/Ф	950	46	4,84	18
БИХАЋ	Ук./Tot.	50.803	1.231	2,42	479
	М/М	24.264	200	0,82	162
	Ж/Ф	26.539	1.031	3,88	317
БИЈЕЉИНА	Ук./Tot.	97.499	2.577	2,64	958
	М/М	47.531	417	0,88	317
	Ж/Ф	49.968	2.160	4,32	641
БИЛЕЋА	Ук./Tot.	9.837	144	1,46	86
	М/М	4.936	31	0,63	28
	Ж/Ф	4.901	113	2,31	58
БОСАНСКА КРУПА	Ук./Tot.	22.627	918	4,06	291
	М/М	11.065	125	1,13	113
	Ж/Ф	11.562	793	6,86	178
БОСАНСКИ ПЕТРОВАЦ	Ук./Tot.	6.755	200	2,96	125
	М/М	3.394	34	1,00	50
	Ж/Ф	3.361	166	4,94	75
БОСАНСКО ГРАХОВО	Ук./Tot.	2.331	89	3,82	26
	М/М	1.219	7	0,57	7
	Ж/Ф	1.112	82	7,37	19
БРАТУНАЦ	Ук./Tot.	18.296	891	4,87	269
	М/М	9.023	86	0,95	89
	Ж/Ф	9.273	805	8,68	180
БРЧКО	Ук./Tot.	75.039	2.125	2,83	1171
	М/М	36.837	364	0,99	465
	Ж/Ф	38.202	1.761	4,61	706
БРЕЗА	Ук./Tot.	12.809	387	3,02	48
	М/М	6.261	32	0,51	14
	Ж/Ф	6.548	355	5,42	34
БРОД	Ук./Tot.	15.117	335	2,22	191
	М/М	7.349	54	0,73	62
	Ж/Ф	7.768	281	3,62	129

наставак/continued

Територија <i>Area</i>	Пол <i>Sex</i>	Укупно <i>Total</i>	Неписмени		Без одговора <i>No answer</i>
			Број	Процент	
			<i>Illiterate</i>		
			<i>Number</i>	<i>Percentage</i>	
БУГОЈНО	Ук./Tot.	28.305	709	2,50	468
	М/М	13.956	97	0,70	170
	Ж/Ф	14.349	612	4,27	298
БУСОВАЧА	Ук./Tot.	15.870	469	2,96	229
	М/М	8.067	60	0,74	85
	Ж/Ф	7.803	409	5,24	144
БУЖИМ	Ук./Tot.	16.590	575	3,47	179
	М/М	8.478	95	1,12	76
	Ж/Ф	8.112	480	5,92	103
ЦАЗИН	Ук./Tot.	58.017	2.071	3,57	696
	М/М	28.875	277	0,96	251
	Ж/Ф	29.142	1.794	6,16	445
ЦЕНТАР САРАЈЕВО	Ук./Tot.	50.161	414	0,83	213
	М/М	22.790	60	0,26	55
	Ж/Ф	27.371	354	1,29	158
ЧАЈНИЧЕ	Ук./Tot.	4.498	141	3,13	25
	М/М	2.290	22	0,96	10
	Ж/Ф	2.208	119	5,39	15
ЧАПЉИНА	Ук./Tot.	23.565	340	1,44	378
	М/М	11.616	46	0,40	130
	Ж/Ф	11.949	294	2,46	248
ЧЕЛИЋ	Ук./Tot.	9.454	357	3,78	115
	М/М	4.740	64	1,35	48
	Ж/Ф	4.714	293	6,22	67
ЧЕЛИНАЦ	Ук./Tot.	14.038	478	3,41	131
	М/М	6.947	56	0,81	57
	Ж/Ф	7.091	422	5,95	74
ЧИТЛУК	Ук./Tot.	16.048	186	1,16	301
	М/М	7.907	22	0,28	117
	Ж/Ф	8.141	164	2,01	184
ДЕРВЕНТА	Ук./Tot.	25.011	825	3,30	391
	М/М	12.180	126	1,03	147
	Ж/Ф	12.831	699	5,45	244
ДОБОЈ	Ук./Tot.	64.800	1.995	3,08	513
	М/М	31.574	275	0,87	181
	Ж/Ф	33.226	1.720	5,18	332
ДОБОЈ - ИСТОК	Ук./Tot.	9.137	503	5,51	71
	М/М	4.478	103	2,30	23
	Ж/Ф	4.659	400	8,59	48

наставак/*continued*

Територија	Пол	Укупно	Неписмени		Без одговора
			Број	Процент	
Area	Sex	Total	Illiterate		No answer
			Number	Percentage	
ДОБОЈ - ЈУГ	Ук./Tot.	3.614	76	2,10	45
	М/М	1.790	2	0,11	13
	Ж/Ф	1.824	74	4,06	32
ДОБРЕТИЋИ	Ук./Tot.	1.545	129	8,35	18
	М/М	857	22	2,57	8
	Ж/Ф	688	107	15,55	10
ДОМАЉЕВАЦ - ШАМАЦ	Ук./Tot.	4.371	117	2,68	59
	М/М	2.175	23	1,06	27
	Ж/Ф	2.196	94	4,28	32
ДОЊИ ВАКУФ	Ук./Tot.	12.444	399	3,21	171
	М/М	6.158	55	0,89	66
	Ж/Ф	6.286	344	5,47	105
ДОЊИ ЖАБАР	Ук./Tot.	3.479	129	3,71	83
	М/М	1.747	26	1,49	34
	Ж/Ф	1.732	103	5,95	49
ДРВАР	Ук./Tot.	6.576	139	2,11	51
	М/М	3.237	21	0,65	16
	Ж/Ф	3.339	118	3,53	35
ФОЧА - Ф БиХ	Ук./Tot.	1.777	91	5,12	8
	М/М	911	7	0,77	3
	Ж/Ф	866	84	9,70	5
ФОЧА - РС	Ук./Tot.	16.889	395	2,34	144
	М/М	8.476	52	0,61	60
	Ж/Ф	8.413	343	4,08	84
ФОЈНИЦА	Ук./Tot.	11.164	398	3,57	332
	М/М	5.572	57	1,02	131
	Ж/Ф	5.592	341	6,10	201
ГАЦКО	Ук./Tot.	8.128	113	1,39	72
	М/М	4.110	11	0,27	24
	Ж/Ф	4.018	102	2,54	48
ГЛАМОЧ	Ук./Tot.	3.534	119	3,37	49
	М/М	1.785	17	0,95	22
	Ж/Ф	1.749	102	5,83	27
ГОРАЖДЕ	Ук./Tot.	19.074	657	3,44	150
	М/М	9.192	70	0,76	45
	Ж/Ф	9.882	587	5,94	105
ГОРЊИ ВАКУФ - УСКОПЉЕ	Ук./Tot.	18.630	633	3,40	411
	М/М	9.354	85	0,91	144
	Ж/Ф	9.276	548	5,91	267
ГРАЧАНИЦА	Ук./Tot.	40.102	1.375	3,43	422
	М/М	19.078	168	0,88	141
	Ж/Ф	21.024	1.207	5,74	281

наставак/continued

Територија	Пол	Укупно	Неписмени		Без одговора
			Број	Процент	
			Illiterate		
Area	Sex	Total	Number	Percentage	No answer
ГРАД МОСТАР	Ук./Tot.	95.573	1.143	1,20	932
	М/М	45.957	137	0,30	338
	Ж/Ф	49.616	1.006	2,03	594
ГРАДАЧАЦ	Ук./Tot.	34.997	1.065	3,04	302
	М/М	16.986	165	0,97	96
	Ж/Ф	18.011	900	5,00	206
ГРАДИШКА	Ук./Tot.	47.340	1.551	3,28	455
	М/М	23.059	207	0,90	179
	Ж/Ф	24.281	1.344	5,54	276
ГРУДЕ	Ук./Tot.	15.551	261	1,68	224
	М/М	7.730	42	0,54	89
	Ж/Ф	7.821	219	2,80	135
ХАЦИЋИ	Ук./Tot.	21.172	819	3,87	173
	М/М	10.528	198	1,88	43
	Ж/Ф	10.644	621	5,83	130
ХАН ПИЈЕСАК	Ук./Tot.	3.266	88	2,69	15
	М/М	1.528	10	0,65	4
	Ж/Ф	1.738	78	4,49	11
ИЛИЏА	Ук./Tot.	59.151	1.111	1,88	377
	М/М	28.450	107	0,38	108
	Ж/Ф	30.701	1.004	3,27	269
ИЛИЈАШ	Ук./Tot.	17.390	703	4,04	107
	М/М	8.261	60	0,73	30
	Ж/Ф	9.129	643	7,04	77
ИСТОЧНА ИЛИЏА	Ук./Tot.	13.431	172	1,28	73
	М/М	6.402	22	0,34	26
	Ж/Ф	7.029	150	2,13	47
ИСТОЧНИ ДРВАР	Ук./Tot.	78	2	2,56	0
	М/М	52	0	0,00	0
	Ж/Ф	26	2	7,69	0
ИСТОЧНИ МОСТАР	Ук./Tot.	234	19	8,12	0
	М/М	131	1	0,76	0
	Ж/Ф	103	18	17,48	0
ИСТОЧНИ СТАРИ ГРАД	Ук./Tot.	1.047	42	4,01	6
	М/М	513	3	0,58	2
	Ж/Ф	534	39	7,30	4
ИСТОЧНО НОВО САРАЈЕВО	Ук./Tot.	9.520	81	0,85	37
	М/М	4.510	14	0,31	13
	Ж/Ф	5.010	67	1,34	24
ЈАБЛАНИЦА	Ук./Tot.	9.250	319	3,45	52
	М/М	4.578	37	0,81	15
	Ж/Ф	4.672	282	6,04	37

наставак/continued

Територија	Пол	Укупно	Неписмени		Без одговора
			Број	Процент	
Area	Sex	Total	Illiterate		No answer
			Number	Percentage	
ЈАЈЦЕ	Ук./Tot.	24.413	892	3,65	455
	М/М	12.452	110	0,88	157
	Ж/Ф	11.961	782	6,54	298
ЈЕЗЕРО	Ук./Tot.	1.045	43	4,11	11
	М/М	554	7	1,26	5
	Ж/Ф	491	36	7,33	6
КАКАЊ	Ук./Tot.	33.205	1.132	3,41	302
	М/М	16.444	171	1,04	92
	Ж/Ф	16.761	961	5,73	210
КАЛЕСИЈА	Ук./Tot.	29.312	1.194	4,07	422
	М/М	14.680	119	0,81	136
	Ж/Ф	14.632	1.075	7,35	286
КАЛИНОВИК	Ук./Tot.	1.910	88	4,61	12
	М/М	931	5	0,54	5
	Ж/Ф	979	83	8,48	7
КИСЕЉАК	Ук./Tot.	18.493	602	3,26	221
	М/М	9.158	93	1,02	86
	Ж/Ф	9.335	509	5,45	135
КЛАДАЊ	Ук./Tot.	11.140	285	2,56	99
	М/М	5.457	36	0,66	33
	Ж/Ф	5.683	249	4,38	66
КЉУЧ	Ук./Tot.	15.236	565	3,71	169
	М/М	7.604	53	0,70	67
	Ж/Ф	7.632	512	6,71	102
КНЕЖЕВО	Ук./Tot.	8.967	979	10,92	84
	М/М	4.463	147	3,29	34
	Ж/Ф	4.504	832	18,47	50
КОЊИЦ	Ук./Tot.	22.865	851	3,72	341
	М/М	11.237	86	0,77	119
	Ж/Ф	11.628	765	6,58	222
КОСТАЈНИЦА	Ук./Tot.	5.510	116	2,11	41
	М/М	2.729	14	0,51	18
	Ж/Ф	2.781	102	3,67	23
КОТОР ВАРОШ	Ук./Tot.	17.807	1.062	5,96	231
	М/М	8.846	151	1,71	78
	Ж/Ф	8.961	911	10,17	153
КОЗАРСКА ДУБИЦА	Ук./Tot.	19.890	598	3,01	131
	М/М	9.696	77	0,79	51
	Ж/Ф	10.194	521	5,11	80
КРЕШЕВО	Ук./Tot.	4.763	143	3,00	66
	М/М	2.323	16	0,69	31
	Ж/Ф	2.440	127	5,20	35

наставак/continued

Територија	Пол	Укупно	Неписмени		Без одговора
			Број	Процент	
			Illiterate		
Area	Sex	Total	Number	Percentage	No answer
КРУПА НА УНИ	Ук./Tot.	1.491	146	9,79	4
	М/М	806	21	2,61	1
	Ж/Ф	685	125	18,25	3
КУПРЕС - Ф БиХ	Ук./Tot.	4.677	114	2,44	53
	М/М	2.341	14	0,60	19
	Ж/Ф	2.336	100	4,28	34
КУПРЕС - РС	Ук./Tot.	286	81	28,32	1
	М/М	149	27	18,12	0
	Ж/Ф	137	54	39,42	1
ЛАКТАШИ	Ук./Tot.	31.406	755	2,40	327
	М/М	15.518	117	0,75	123
	Ж/Ф	15.888	638	4,02	204
ЛИВНО	Ук./Tot.	31.334	631	2,01	372
	М/М	15.564	77	0,49	157
	Ж/Ф	15.770	554	3,51	215
ЛОПАРЕ	Ук./Tot.	14.210	688	4,84	161
	М/М	7.174	124	1,73	64
	Ж/Ф	7.036	564	8,02	97
ЛУКАВАЦ	Ук./Tot.	40.660	1.544	3,80	350
	М/М	19.784	185	0,94	125
	Ж/Ф	20.876	1.359	6,51	225
ЉУБИЊЕ	Ук./Tot.	3.221	50	1,55	27
	М/М	1.588	5	0,31	10
	Ж/Ф	1.633	45	2,76	17
ЉУБУШКИ	Ук./Tot.	25.259	361	1,43	328
	М/М	12.508	49	0,39	131
	Ж/Ф	12.751	312	2,45	197
МАГЛАЈ	Ук./Tot.	20.753	508	2,45	237
	М/М	10.176	64	0,63	70
	Ж/Ф	10.577	444	4,20	167
МИЛИБИ	Ук./Tot.	10.372	404	3,90	165
	М/М	5.247	52	0,99	47
	Ж/Ф	5.125	352	6,87	118
МОДРИЧА	Ук./Tot.	23.591	742	3,15	359
	М/М	11.474	121	1,05	134
	Ж/Ф	12.117	621	5,13	225
МРКОЊИЋ ГРАД	Ук./Tot.	15.249	844	5,53	192
	М/М	7.358	101	1,37	69
	Ж/Ф	7.891	743	9,42	123
НЕУМ	Ук./Tot.	4.210	116	2,76	45
	М/М	2.118	11	0,52	18
	Ж/Ф	2.092	105	5,02	27

наставак/*continued*

Територија	Пол	Укупно	Неписмени		Без одговора
			Број	Процент	
Area	Sex	Total	Illiterate		No answer
			Number	Percentage	
НЕВЕСИЊЕ	Ук./Tot.	11.731	307	2,62	103
	М/М	5.819	32	0,55	45
	Ж/Ф	5.912	275	4,65	58
НОВИ ГРАД	Ук./Tot.	25.060	669	2,67	289
	М/М	12.536	106	0,85	103
	Ж/Ф	12.524	563	4,50	186
НОВИ ГРАД САРАЈЕВО	Ук./Tot.	105.753	1.629	1,54	601
	М/М	49.176	159	0,32	176
	Ж/Ф	56.577	1.470	2,60	425
НОВИ ТРАВНИК	Ук./Tot.	21.169	517	2,44	375
	М/М	10.488	58	0,55	153
	Ж/Ф	10.681	459	4,30	222
НОВО ГОРАЖДЕ	Ук./Tot.	2.904	79	2,72	21
	М/М	1.518	5	0,33	4
	Ж/Ф	1.386	74	5,34	17
НОВО САРАЈЕВО	Ук./Tot.	58.783	508	0,86	215
	М/М	26.521	58	0,22	62
	Ж/Ф	32.262	450	1,39	153
ОЦАК	Ук./Tot.	17.305	434	2,51	285
	М/М	8.589	64	0,75	114
	Ж/Ф	8.716	370	4,25	171
ОЛОВО	Ук./Tot.	9.312	339	3,64	128
	М/М	4.627	32	0,69	27
	Ж/Ф	4.685	307	6,55	101
ОРАШЈЕ	Ук./Tot.	18.208	378	2,08	254
	М/М	9.215	81	0,88	101
	Ж/Ф	8.993	297	3,30	153
ОСМАЦИ	Ук./Tot.	5.470	267	4,88	44
	М/М	2.773	29	1,05	16
	Ж/Ф	2.697	238	8,82	28
ОШТРА ЛУКА	Ук./Tot.	2.544	196	7,70	20
	М/М	1.316	32	2,43	10
	Ж/Ф	1.228	164	13,36	10
ПАЛЕ - Ф БиХ	Ук./Tot.	827	62	7,50	3
	М/М	413	12	2,91	0
	Ж/Ф	414	50	12,08	3
ПАЛЕ - РС	Ук./Tot.	19.105	297	1,55	110
	М/М	9.125	40	0,44	37
	Ж/Ф	9.980	257	2,58	73
ПЕЛАГИЋЕВО	Ук./Tot.	4.894	183	3,74	162
	М/М	2.444	29	1,19	68
	Ж/Ф	2.450	154	6,29	94

наставак/continued

Територија <i>Area</i>	Пол <i>Sex</i>	Укупно <i>Total</i>	Неписмени		Без одговора <i>No answer</i>
			Број	Процент	
			<i>Illiterate</i>		
			<i>Number</i>	<i>Percentage</i>	
ПЕТРОВАЦ	Ук./Tot.	330	6	1,82	2
	М/М	154	0	0,00	2
	Ж/Ф	176	6	3,41	0
ПЕТРОВО	Ук./Tot.	5.980	246	4,11	40
	М/М	2.868	28	0,98	14
	Ж/Ф	3.112	218	7,01	26
ПОСУШЈЕ	Ук./Tot.	17.908	366	2,04	252
	М/М	8.960	52	0,58	110
	Ж/Ф	8.948	314	3,51	142
ПРИЈЕДОР	Ук./Tot.	82.221	2.220	2,70	914
	М/М	40.134	429	1,07	314
	Ж/Ф	42.087	1.791	4,26	600
ПРЊАВОР	Ук./Tot.	32.723	1.428	4,36	234
	М/М	15.924	205	1,29	94
	Ж/Ф	16.799	1.223	7,28	140
ПРОЗОР	Ук./Tot.	12.772	412	3,23	299
	М/М	6.433	55	0,85	105
	Ж/Ф	6.339	357	5,63	194
РАВНО	Ук./Tot.	2.965	38	1,28	34
	М/М	1.523	5	0,33	10
	Ж/Ф	1.442	33	2,29	24
РИБНИК	Ук./Tot.	5.554	459	8,26	41
	М/М	2.753	69	2,51	13
	Ж/Ф	2.801	390	13,92	28
РОГАТИЦА	Ук./Tot.	9.714	356	3,66	118
	М/М	4.756	38	0,80	27
	Ж/Ф	4.958	318	6,41	91
РУДО	Ук./Tot.	7.330	158	2,16	47
	М/М	3.712	27	0,73	22
	Ж/Ф	3.618	131	3,62	25
САНСКИ МОСТ	Ук./Tot.	37.819	1.109	2,93	500
	М/М	18.952	150	0,79	179
	Ж/Ф	18.867	959	5,08	321
САПНА	Ук./Tot.	9.798	556	5,67	112
	М/М	5.027	72	1,43	45
	Ж/Ф	4.771	484	10,14	67
СОКОЛАЦ	Ук./Tot.	10.956	236	2,15	74
	М/М	5.375	25	0,47	31
	Ж/Ф	5.581	211	3,78	43
СРБАЦ	Ук./Tot.	15.994	552	3,45	262
	М/М	7.838	102	1,30	94
	Ж/Ф	8.156	450	5,52	168

наставак/*continued*

Територија	Пол	Укупно	Неписмени		Без одговора
			Број	Процент	
Area	Sex	Total	Illiterate		No answer
			Number	Percentage	
СРЕБРЕНИЦА	Ук./Tot.	12.321	656	5,32	161
	М/М	6.063	68	1,12	37
	Ж/Ф	6.258	588	9,40	124
СРЕБРЕНИК	Ук./Tot.	35.263	1.601	4,54	501
	М/М	17.108	213	1,25	172
	Ж/Ф	18.155	1.388	7,65	329
СТАРИ ГРАД САРАЈЕВО	Ук./Tot.	33.760	436	1,29	187
	М/М	15.847	44	0,28	63
	Ж/Ф	17.913	392	2,19	124
СТОЛАЦ	Ук./Tot.	13.176	299	2,27	180
	М/М	6.630	67	1,01	80
	Ж/Ф	6.546	232	3,54	100
ШАМАЦ	Ук./Tot.	15.993	302	1,89	193
	М/М	7.731	55	0,71	68
	Ж/Ф	8.262	247	2,99	125
ШЕКОВИЋИ	Ук./Tot.	6.228	436	7,00	70
	М/М	3.109	83	2,67	31
	Ж/Ф	3.119	353	11,32	39
ШИПОВО	Ук./Tot.	9.390	440	4,69	76
	М/М	4.735	49	1,03	29
	Ж/Ф	4.655	391	8,40	47
ШИРОКИ БРИЈЕГ	Ук./Tot.	25.644	438	1,71	405
	М/М	12.655	53	0,42	144
	Ж/Ф	12.989	385	2,96	261
ТЕОЧАК	Ук./Tot.	6.670	281	4,21	59
	М/М	3.359	40	1,19	23
	Ж/Ф	3.311	241	7,28	36
ТЕСЛИЋ	Ук./Tot.	34.610	1.990	5,75	363
	М/М	16.601	228	1,37	133
	Ж/Ф	18.009	1.762	9,78	230
ТЕШАЊ	Ук./Tot.	37.764	1.205	3,19	340
	М/М	18.646	152	0,82	120
	Ж/Ф	19.118	1.053	5,51	220
ТОМИСЛАВГРАД	Ук./Tot.	28.383	683	2,41	405
	М/М	14.418	104	0,72	183
	Ж/Ф	13.965	579	4,15	222
ТРАВНИК	Ук./Tot.	47.710	1.403	2,94	868
	М/М	23.551	212	0,90	330
	Ж/Ф	24.159	1.191	4,93	538
ТРЕБИЊЕ	Ук./Tot.	26.355	239	0,91	197
	М/М	12.772	31	0,24	60
	Ж/Ф	13.583	208	1,53	137

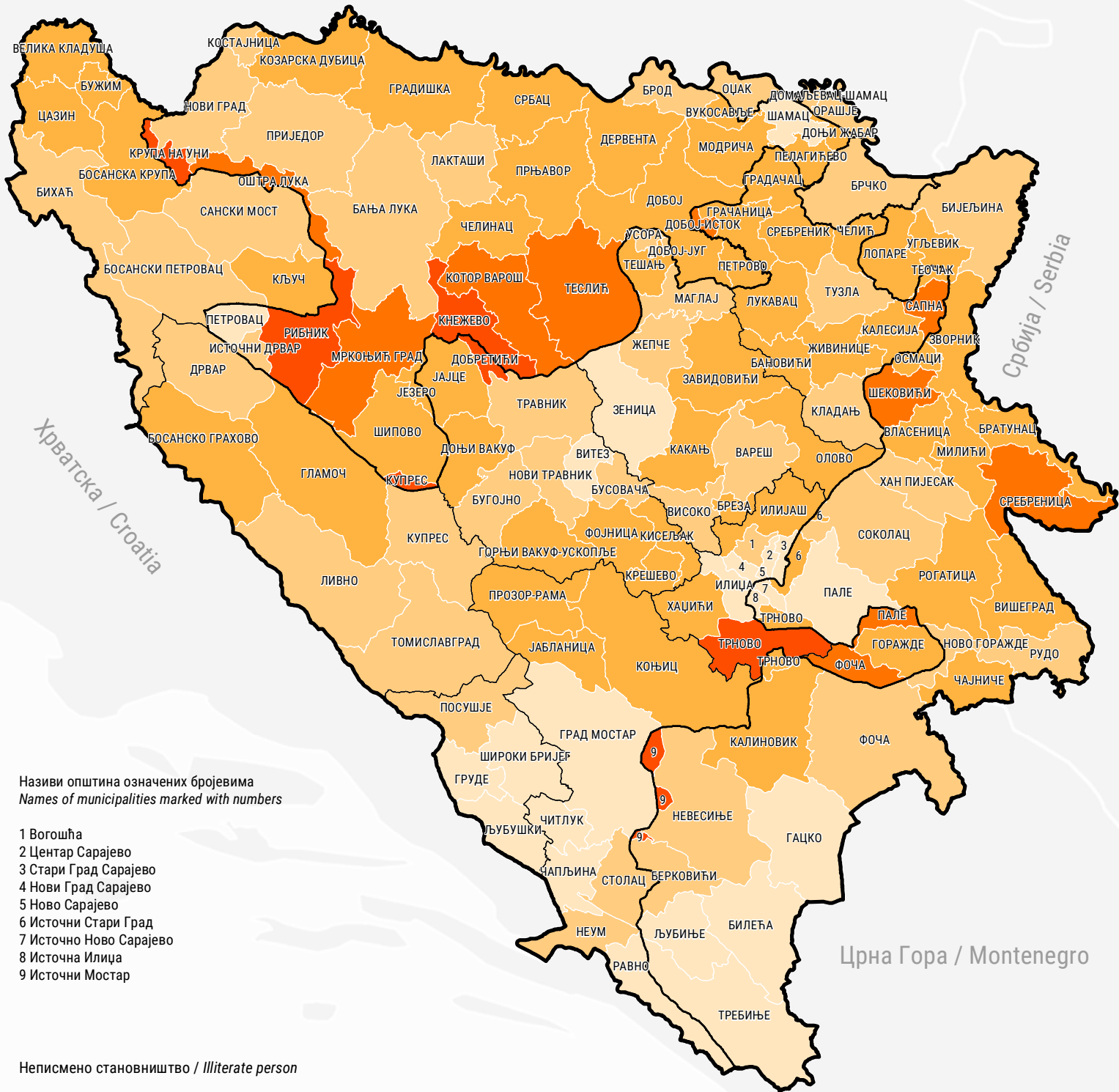
наставак/continued

Територија	Пол	Укупно	Неписмени		Без одговора
			Број	Процент	
			Illiterate		
Area	Sex	Total	Number	Percentage	No answer
ТРНОВО - Ф БиХ	Ук./Tot.	1.421	147	10,34	7
	М/М	707	12	1,70	3
	Ж/Ф	714	135	18,91	4
ТРНОВО - РС	Ук./Tot.	1.917	76	3,96	12
	М/М	922	10	1,08	4
	Ж/Ф	995	66	6,63	8
ТУЗЛА	Ук./Tot.	101.165	2.269	2,24	689
	М/М	47.685	277	0,58	257
	Ж/Ф	53.480	1.992	3,72	432
УГЉЕВИК	Ук./Tot.	14.287	459	3,21	105
	М/М	7.191	68	0,95	39
	Ж/Ф	7.096	391	5,51	66
УСОРА	Ук./Tot.	6.081	169	2,78	59
	М/М	3.009	18	0,60	23
	Ж/Ф	3.072	151	4,92	36
ВАРЕШ	Ук./Tot.	8.326	204	2,45	84
	М/М	4.082	29	0,71	31
	Ж/Ф	4.244	175	4,12	53
ВЕЛИКА КЛАДУША	Ук./Tot.	34.832	1.615	4,64	348
	М/М	16.981	267	1,57	126
	Ж/Ф	17.851	1.348	7,55	222
ВИСОКО	Ук./Tot.	35.298	985	2,79	255
	М/М	17.339	120	0,69	100
	Ж/Ф	17.959	865	4,82	155
ВИШЕГРАД	Ук./Tot.	9.898	366	3,70	97
	М/М	4.732	37	0,78	34
	Ж/Ф	5.166	329	6,37	63
ВИТЕЗ	Ук./Tot.	22.910	453	1,98	364
	М/М	11.248	51	0,45	129
	Ж/Ф	11.662	402	3,45	235
ВЛАСЕНИЦА	Ук./Tot.	10.399	359	3,45	196
	М/М	5.083	50	0,98	70
	Ж/Ф	5.316	309	5,81	126
ВОГОШЋА	Ук./Tot.	23.288	539	2,31	123
	М/М	11.025	50	0,45	31
	Ж/Ф	12.263	489	3,99	92
ВУКОСАВЉЕ	Ук./Tot.	4.230	196	4,63	82
	М/М	2.118	31	1,46	30
	Ж/Ф	2.112	165	7,81	52
ЗАВИДОВИЋИ	Ук./Tot.	31.986	1.035	3,24	356
	М/М	15.866	150	0,95	119
	Ж/Ф	16.120	885	5,49	237

наставак/*continued*

Територија	Пол	Укупно	Неписмени		Без одговора
			Број	Процент	
Area	Sex	Total	Illiterate		No answer
			Number	Percentage	
ЗЕНИЦА	Ук./Tot.	98.950	1.811	1,83	628
	М/М	48.712	214	0,44	190
	Ж/Ф	50.238	1.597	3,18	438
ЗВОРНИК	Ук./Tot.	52.563	2.090	3,98	719
	М/М	26.043	247	0,95	228
	Ж/Ф	26.520	1.843	6,95	491
ЖЕПЧЕ	Ук./Tot.	26.819	684	2,55	282
	М/М	13.553	93	0,69	96
	Ж/Ф	13.266	591	4,45	186
ЖИВИНИЦЕ	Ук./Tot.	51.198	2.016	3,94	391
	М/М	25.288	218	0,86	125
	Ж/Ф	25.910	1.798	6,94	266

НЕПИСМЕНО СТАНОВНИШТВО, ПО ОПШТИНАМА, 2013.
ILLITERATE PERSON, BY MUNICIPALITIES, 2013.



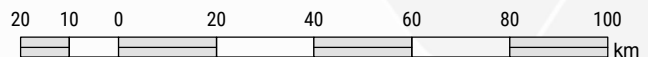
Називи општина означених бројевима
 Names of municipalities marked with numbers

- 1 Вогошћа
- 2 Центар Сарајево
- 3 Стари Град Сарајево
- 4 Нови Град Сарајево
- 5 Ново Сарајево
- 6 Источни Стари Град
- 7 Источно Ново Сарајево
- 8 Источна Илиџа
- 9 Источни Мостар

Неписмено становништво / Illiterate person

Босна и Херцеговина / Bosnia and Herzegovina: 2,82%

- Испод / Under 2,00%
- 2,01% - 3,00%
- 3,01% - 5,00%
- 5,01% - 8,00%
- 8,01% и више / and more



Удио неписмених лица старих 10 и више година у укупном становништву старом 10 и више година, у %.
 Share of illiterate persons aged 10 and over in the total population aged 10 and over, in %.

11.1. СТАНОВНИШТВО СТАРО 15 И ВИШЕ ГОДИНА ПРЕМА НАЈВИШОЈ ЗАВРШЕНОЈ ШКОЛИ И ПОЛУ,
ниво БиХ, Ф БиХ, РС и БД
POPULATION AGED 15 AND OVER BY HIGHEST EDUCATION ATTAINMENT AND SEX, Level BiH, F BiH, RS and BD

Територија	Пол	Укупно	Без икаквог образовања	Непотпуно основно образовање	Основна школа	Средња школа	Специјализација после средње школе	Виша школа и први степен факултета	Висока школа / Факултет / Академија / Свеучилиште
Area	Sex	Total	No education	Incomplete primary education	Primary school	Secondary school	Post-secondary school specialization	High school and first grade of faculty	Advanced schools/ faculty academy/ university
БОСНА И ХЕРЦЕГОВИНА <i>BOSNIA AND HERZEGOVINA</i>	Ук./Tot.	2.987.440	146.078	274.036	640.726	1.525.161	21.613	94.204	285.622
	М/М	1.453.294	24.021	83.216	274.258	864.823	17.877	51.556	137.543
	Ж/Ф	1.534.146	122.057	190.820	366.468	660.338	3.736	42.648	148.079
ФЕДЕРАЦИЈА БОСНЕ И ХЕРЦЕГОВИНЕ <i>FEDERATION OF BOSNIA AND HERZEGOVINA</i>	Ук./Tot.	1.862.272	82.724	167.956	401.188	952.320	13.254	56.720	188.110
	М/М	904.850	13.635	46.470	166.078	547.281	11.005	30.520	89.861
	Ж/Ф	957.422	69.089	121.486	235.110	405.039	2.249	26.200	98.249
РЕПУБЛИКА СРПСКА <i>REPUBLIKA SRPSKA</i>	Ук./Tot.	1.054.733	59.838	98.904	221.416	538.900	8.021	35.642	92.012
	М/М	514.018	9.655	34.105	99.975	298.670	6.606	19.969	45.038
	Ж/Ф	540.715	50.183	64.799	121.441	240.230	1.415	15.673	46.974
БРЧКО ДИСТРИКТ БОСНЕ И ХЕРЦЕГОВИНЕ <i>BRCKO DISTRICT OF BOSNIA AND HERZEGOVINA</i>	Ук./Tot.	70.435	3.516	7.176	18.122	33.941	338	1.842	5.500
	М/М	34.426	731	2.641	8.205	18.872	266	1.067	2.644
	Ж/Ф	36.009	2.785	4.535	9.917	15.069	72	775	2.856

**11.2. СТАНОВНИШТВО СТАРО 15 И ВИШЕ ГОДИНА ПРЕМА НАЈВИШОЈ ЗАВРШЕНОЈ ШКОЛИ И ПОЛУ,
ниво кантона у Ф БиХ
POPULATION AGED 15 AND OVER BY HIGHEST EDUCATION ATTAINMENT AND SEX, Canton Level in F BiH**

Територија	Пол	Укупно	Без икаквог образовања	Непотпуно основно образовање	Основна школа	Средња школа	Специјализација после средње школе	Виша школа и први степен факултета	Висока школа / Факултет / Академија / Свеучилиште
Area	Sex	Total	No education	Incomplete primary education	Primary school	Secondary school	Specialization post-secondary	High school and faculty level for the first	Advanced schools/ faculty academy/ university
УНСКО-САНСКИ КАНТОН/ CANTON	Ук./Tot.	225.229	13.280	23.698	65.447	101.836	827	6.495	13.646
	М/М	110.711	2.609	8.511	29.553	59.686	583	3.294	6.475
	Ж/Ф	114.518	10.671	15.187	35.894	42.150	244	3.201	7.171
ПОСАВСКИ КАНТОН/ CANTON	Ук./Tot.	37.418	1.877	5.411	8.965	17.468	200	1.001	2.496
	М/М	18.656	367	2.125	4.316	9.831	146	572	1.299
	Ж/Ф	18.762	1.510	3.286	4.649	7.637	54	429	1.197
ТУЗЛАНСКИ КАНТОН/ CANTON	Ук./Tot.	375.224	19.235	40.851	86.031	191.001	2.692	7.370	28.044
	М/М	181.535	3.089	10.230	34.890	112.695	2.325	4.293	14.013
	Ж/Ф	193.689	16.146	30.621	51.141	78.306	367	3.077	14.031
ЗЕНИЧКО-ДОБОЈСКИ КАНТОН/ CANTON	Ук./Tot.	303.990	13.040	31.325	71.548	156.591	3.593	7.050	20.843
	М/М	149.837	1.936	7.908	28.285	94.181	3.153	3.909	10.465
	Ж/Ф	154.153	11.104	23.417	43.263	62.410	440	3.141	10.378
БОСАНСКО-ПОДРИЊСКИ КАНТОН/ CANTON	Ук./Tot.	20.448	1.133	1.705	4.886	10.173	205	518	1.828
	М/М	9.881	159	405	1.839	5.960	175	352	991
	Ж/Ф	10.567	974	1.300	3.047	4.213	30	166	837
СРЕДЊОБОСАНСКИ КАНТОН/ CANTON	Ук./Tot.	211.486	10.958	23.045	49.690	107.657	1.321	5.219	13.596
	М/М	105.017	1.981	6.423	21.391	64.191	1.132	2.919	6.980
	Ж/Ф	106.469	8.977	16.622	28.299	43.466	189	2.300	6.616
ХЕРЦЕГОВАЧКО-НЕРЕТВАНСКИ КАНТОН/ CANTON	Ук./Tot.	187.848	6.789	13.648	33.296	101.352	1.347	7.772	23.644
	М/М	91.629	1.047	3.657	13.686	57.185	1.098	3.975	10.981
	Ж/Ф	96.219	5.742	9.991	19.610	44.167	249	3.797	12.663
ЗАПАДНОХЕРЦЕГОВАЧКИ КАНТОН/ CANTON	Ук./Tot.	78.046	2.960	6.267	12.575	42.986	387	3.427	9.444
	М/М	38.677	450	2.072	6.057	23.646	257	1.629	4.566
	Ж/Ф	39.369	2.510	4.195	6.518	19.340	130	1.798	4.878
КАНТОН САРАЈЕВО/ CANTON SARAJEVO	Ук./Tot.	350.333	9.766	14.669	54.955	186.928	2.385	14.716	66.914
	М/М	162.698	1.417	2.568	19.427	99.295	1.938	7.875	30.178
	Ж/Ф	187.635	8.349	12.101	35.528	87.633	447	6.841	36.736
КАНТОН 10/ CANTON 10	Ук./Tot.	72.250	3.686	7.337	13.795	36.328	297	3.152	7.655
	М/М	36.209	580	2.571	6.634	20.611	198	1.702	3.913
	Ж/Ф	36.041	3.106	4.766	7.161	15.717	99	1.450	3.742

11.3. СТАНОВНИШТВО СТАРО 15 И ВИШЕ ГОДИНА ПРЕМА НАЈВИШОЈ ЗАВРШЕНОЈ ШКОЛИ И ПОЛУ,
ниво општине у БиХ
POPULATION AGED 15 AND OVER BY HIGHEST EDUCATION ATTAINMENT AND SEX, Municipality Level in BiH

Територија	Пол	Укупно	Без икаквог образовања	Непотпуно основно образовање	Основна школа	Средња школа	Специјализација после средње школе	Виша школа и први степен факултета	Висока школа / Факултет / Академија / Свеучилиште
Area	Sex	Total	No education	Incomplete primary education	Primary school	Secondary school	Specialization post-secondary	High school and faculty level for the first	Advanced schools/faculty academy/university
БАНОВИЋИ	Ук./Tot.	19.134	692	1.845	4.419	10.567	150	185	1.276
	М/М	9.502	70	295	1.488	6.668	142	106	733
	Ж/Ф	9.632	622	1.550	2.931	3.899	8	79	543
БАЊА ЛУКА	Ук./Tot.	157.813	5.772	6.590	23.496	85.486	1.598	8.171	26.700
	М/М	75.249	943	2.157	10.161	43.744	1.294	4.372	12.578
	Ж/Ф	82.564	4.829	4.433	13.335	41.742	304	3.799	14.122
БЕРКОВИЋИ	Ук./Tot.	1.744	106	229	443	808	11	47	100
	М/М	866	8	74	225	460	11	34	54
	Ж/Ф	878	98	155	218	348	0	13	46
БИХАЋ	Ук./Tot.	47.410	1.976	3.478	11.023	22.893	216	2.465	5.359
	М/М	22.601	356	1.050	4.692	12.626	181	1.217	2.479
	Ж/Ф	24.809	1.620	2.428	6.331	10.267	35	1.248	2.880
БИЈЕЉИНА	Ук./Tot.	91.821	3.985	10.913	19.426	45.097	583	3.439	8.378
	М/М	44.655	667	4.067	8.916	24.671	498	1.852	3.984
	Ж/Ф	47.166	3.318	6.846	10.510	20.426	85	1.587	4.394
БИЛЕЋА	Ук./Tot.	9.215	250	750	1.965	4.920	69	438	823
	М/М	4.638	44	188	877	2.759	57	249	464
	Ж/Ф	4.577	206	562	1.088	2.161	12	189	359
БОСАНСКА КРУПА	Ук./Tot.	21.015	1.511	2.675	6.093	8.892	64	587	1.193
	М/М	10.219	309	998	2.713	5.304	45	297	553
	Ж/Ф	10.796	1.202	1.677	3.380	3.588	19	290	640
БОСАНСКИ ПЕТРОВАЦ	Ук./Tot.	6.367	399	782	1.564	3.060	16	194	352
	М/М	3.186	72	284	752	1.784	13	96	185
	Ж/Ф	3.181	327	498	812	1.276	3	98	167
БОСАНСКО ГРАХОВО	Ук./Tot.	2.264	127	337	425	1.116	3	113	143
	М/М	1.194	7	109	197	711	3	75	92
	Ж/Ф	1.070	120	228	228	405	0	38	51
БРАТУНАЦ	Ук./Tot.	17.225	1.345	1.419	4.187	8.654	87	412	1.121
	М/М	8.467	178	404	1.908	5.106	69	235	567
	Ж/Ф	8.758	1.167	1.015	2.279	3.548	18	177	554
БРЧКО	Ук./Tot.	70.435	3.516	7.176	18.122	33.941	338	1.842	5.500
	М/М	34.426	731	2.641	8.205	18.872	266	1.067	2.644
	Ж/Ф	36.009	2.785	4.535	9.917	15.069	72	775	2.856
БРЕЗА	Ук./Tot.	12.109	589	1.289	2.276	6.653	111	232	959
	М/М	5.913	37	303	816	4.058	101	121	477
	Ж/Ф	6.196	552	986	1.460	2.595	10	111	482

наставак/continued

Територија	Пол	Укупно	Без икаквог образовања	Непотпуно основно образовање	Основна школа	Средња школа	Специјализација после средње школе	Виша школа и први степен факултета	Висока школа / Факултет / Академија / Свеучилиште
Area	Sex	Total	No education	Incomplete primary education	Primary school	Secondary school	Specialization post-secondary	High school and faculty level for the first	Advanced schools/faculty academy/university
БРОД	Ук./Tot.	14.257	605	1.268	3.086	7.818	192	401	887
	М/М	6.899	93	333	1.287	4.363	165	228	430
	Ж/Ф	7.358	512	935	1.799	3.455	27	173	457
БУГОЈНО	Ук./Tot.	26.431	1.137	2.265	6.364	13.972	114	763	1.816
	М/М	13.010	180	621	2.713	8.010	85	409	992
	Ж/Ф	13.421	957	1.644	3.651	5.962	29	354	824
БУСОВАЧА	Ук./Tot.	14.733	755	1.492	3.490	7.814	104	280	798
	М/М	7.463	98	359	1.485	4.855	94	165	407
	Ж/Ф	7.270	657	1.133	2.005	2.959	10	115	391
БУЖИМ	Ук./Tot.	15.121	938	1.875	5.643	5.704	39	315	607
	М/М	7.714	230	703	2.656	3.639	18	173	295
	Ж/Ф	7.407	708	1.172	2.987	2.065	21	142	312
ЦАЗИН	Ук./Tot.	53.661	3.220	5.704	17.120	23.905	140	1.168	2.404
	М/М	26.634	649	2.086	7.667	14.381	99	607	1.145
	Ж/Ф	27.027	2.571	3.618	9.453	9.524	41	561	1.259
ЦЕНТАР САРАЈЕВО	Ук./Tot.	47.769	675	1.129	5.446	22.213	282	2.724	15.300
	М/М	21.568	103	181	1.889	10.885	220	1.284	7.006
	Ж/Ф	26.201	572	948	3.557	11.328	62	1.440	8.294
ЧАЈНИЧЕ	Ук./Tot.	4.264	227	482	1.011	2.123	40	78	303
	М/М	2.160	33	150	453	1.271	39	49	165
	Ж/Ф	2.104	194	332	558	852	1	29	138
ЧАПЉИНА	Ук./Tot.	21.938	793	1.671	3.780	12.475	130	852	2.237
	М/М	10.787	106	425	1.561	7.100	96	409	1.090
	Ж/Ф	11.151	687	1.246	2.219	5.375	34	443	1.147
ЧЕЛИЋ	Ук./Tot.	8.767	685	1.336	2.884	3.489	16	72	285
	М/М	4.395	173	544	1.313	2.141	14	51	159
	Ж/Ф	4.372	512	792	1.571	1.348	2	21	126
ЧЕЛИНАЦ	Ук./Tot.	13.220	846	1.338	3.376	6.646	70	301	643
	М/М	6.516	113	482	1.662	3.704	63	191	301
	Ж/Ф	6.704	733	856	1.714	2.942	7	110	342
ЧИТЛУК	Ук./Tot.	14.758	369	1.074	2.467	8.453	84	491	1.820
	М/М	7.261	46	325	1.072	4.733	61	231	793
	Ж/Ф	7.497	323	749	1.395	3.720	23	260	1.027
ДЕРВЕНТА	Ук./Tot.	23.643	1.586	2.822	5.490	11.652	132	577	1.384
	М/М	11.498	295	1.060	2.561	6.461	103	348	670
	Ж/Ф	12.145	1.291	1.762	2.929	5.191	29	229	714

наставак/*continued*

Територија	Пол	Укупно	Без икаквог образовања	Непотпуно основно образовање	Основна школа	Средња школа	Специјализација послење школе	Виша школа и први степен факултета	Висока школа / Факултет / Академија / Свеучилиште
Area	Sex	Total	No education	Incomplete primary education	Primary school	Secondary school	Specialization post-secondary	High school and faculty level for the first	Advanced schools/faculty academy/university
ДОБОЈ	Ук./Tot.	61.332	3.402	6.103	13.784	30.758	534	1.906	4.845
	М/М	29.700	512	1.849	5.960	17.264	468	1.123	2.524
	Ж/Ф	31.632	2.890	4.254	7.824	13.494	66	783	2.321
ДОБОЈ - ИСТОК	Ук./Tot.	8.530	682	974	2.026	4.280	24	102	442
	М/М	4.156	136	279	863	2.556	20	70	232
	Ж/Ф	4.374	546	695	1.163	1.724	4	32	210
ДОБОЈ - ЈУГ	Ук./Tot.	3.355	130	266	854	1.864	23	47	171
	М/М	1.660	4	61	346	1.111	21	26	91
	Ж/Ф	1.695	126	205	508	753	2	21	80
ДОБРЕТИЋИ	Ук./Tot.	1.489	174	150	451	651	1	12	50
	М/М	825	34	81	245	430	1	5	29
	Ж/Ф	664	140	69	206	221	0	7	21
ДОМАЉЕВАЦ - ШАМАЦ	Ук./Tot.	4.099	259	687	968	1.754	30	112	289
	М/М	2.026	54	297	488	973	19	64	131
	Ж/Ф	2.073	205	390	480	781	11	48	158
ДОЊИ ВАКУФ	Ук./Tot.	11.486	631	1.308	3.250	5.494	24	257	522
	М/М	5.664	129	370	1.432	3.313	19	116	285
	Ж/Ф	5.822	502	938	1.818	2.181	5	141	237
ДОЊИ ЖАБАР	Ук./Tot.	3.248	211	717	834	1.326	10	39	111
	М/М	1.631	37	307	419	773	8	24	63
	Ж/Ф	1.617	174	410	415	553	2	15	48
ДРВАР	Ук./Tot.	6.308	273	534	1.232	3.594	32	280	363
	М/М	3.090	39	105	466	2.098	27	162	193
	Ж/Ф	3.218	234	429	766	1.496	5	118	170
ФОЧА - Ф БиХ	Ук./Tot.	1.692	148	225	440	748	11	43	77
	М/М	867	24	71	202	486	8	30	46
	Ж/Ф	825	124	154	238	262	3	13	31
ФОЧА - РС	Ук./Tot.	16.050	782	1.322	3.043	8.755	108	538	1.502
	М/М	8.061	93	352	1.330	5.044	94	347	801
	Ж/Ф	7.989	689	970	1.713	3.711	14	191	701
ФОЈНИЦА	Ук./Tot.	10.426	681	1.369	2.448	4.766	42	235	885
	М/М	5.197	133	466	1.059	2.861	36	154	488
	Ж/Ф	5.229	548	903	1.389	1.905	6	81	397
ГАЦКО	Ук./Tot.	7.576	273	504	1.373	3.953	270	346	857
	М/М	3.803	24	138	537	2.224	250	196	434
	Ж/Ф	3.773	249	366	836	1.729	20	150	423

наставак/continued

Територија	Пол	Укупно	Без икаквог образовања	Непотпуно основно образовање	Основна школа	Средња школа	Специјализација после средње школе	Виша школа и први степен факултета	Висока школа / Факултет / Академија / Свеучилиште
Area	Sex	Total	No education	Incomplete primary education	Primary school	Secondary school	Specialization post-secondary	High school and faculty level for the first	Advanced schools/faculty academy/university
ГЛАМОЧ	Ук./Tot.	3.357	244	443	781	1.572	13	94	210
	М/М	1.683	40	146	357	963	10	58	109
	Ж/Ф	1.674	204	297	424	609	3	36	101
ГОРАЖДЕ	Ук./Tot.	17.988	915	1.388	4.197	9.103	190	468	1.727
	М/М	8.637	118	309	1.544	5.252	163	318	933
	Ж/Ф	9.351	797	1.079	2.653	3.851	27	150	794
ГОРЊИ ВАКУФ-УСКОПЉЕ	Ук./Tot.	17.280	1.145	1.628	4.130	8.817	30	480	1.050
	М/М	8.674	260	449	1.925	5.192	25	264	559
	Ж/Ф	8.606	885	1.179	2.205	3.625	5	216	491
ГРАЧАНИЦА	Ук./Tot.	37.560	1.989	4.661	9.413	18.522	189	676	2.110
	М/М	17.771	353	1.278	3.765	10.727	175	409	1.064
	Ж/Ф	19.789	1.636	3.383	5.648	7.795	14	267	1.046
ГРАД МОСТАР	Ук./Tot.	90.092	2.024	4.310	14.243	50.196	698	4.422	14.199
	М/М	43.180	275	929	5.501	27.372	555	2.202	6.346
	Ж/Ф	46.912	1.749	3.381	8.742	22.824	143	2.220	7.853
ГРАДАЧАЦ	Ук./Tot.	32.599	1.660	4.577	9.408	14.750	136	512	1.556
	М/М	15.729	344	1.387	4.069	8.767	105	290	767
	Ж/Ф	16.870	1.316	3.190	5.339	5.983	31	222	789
ГРАДИШКА	Ук./Tot.	44.830	2.675	4.909	10.068	22.943	210	1.300	2.725
	М/М	21.796	444	1.860	4.710	12.566	155	698	1.363
	Ж/Ф	23.034	2.231	3.049	5.358	10.377	55	602	1.362
ГРУДЕ	Ук./Tot.	14.455	526	1.079	2.466	7.830	75	741	1.738
	М/М	7.193	89	352	1.172	4.306	50	366	858
	Ж/Ф	7.262	437	727	1.294	3.524	25	375	880
ХАЦИЋИ	Ук./Tot.	19.787	1.177	1.630	4.317	10.861	89	406	1.307
	М/М	9.784	266	272	1.641	6.625	74	267	639
	Ж/Ф	10.003	911	1.358	2.676	4.236	15	139	668
ХАН ПИЈЕСАК	Ук./Tot.	3.129	200	262	693	1.553	21	111	289
	М/М	1.458	22	61	278	864	20	68	145
	Ж/Ф	1.671	178	201	415	689	1	43	144
ИЛИЈА	Ук./Tot.	55.476	1.729	2.597	9.887	31.683	375	1.896	7.309
	М/М	26.573	234	419	3.476	17.593	311	1.085	3.455
	Ж/Ф	28.903	1.495	2.178	6.411	14.090	64	811	3.854
ИЛИЈАШ	Ук./Tot.	16.278	990	1.548	3.968	8.352	97	282	1.041
	М/М	7.705	112	336	1.526	4.982	82	169	498
	Ж/Ф	8.573	878	1.212	2.442	3.370	15	113	543

наставак/*continued*

Територија	Пол	Укупно	Без икаквог образовања	Непотпуно основно образовање	Основна школа	Средња школа	Специјализација после средње школе	Виша школа и први степен факултета	Висока школа / Факултет / Академија / Свеучилиште
<i>Area</i>	<i>Sex</i>	<i>Total</i>	<i>No education</i>	<i>Incomplete primary education</i>	<i>Primary school</i>	<i>Secondary school</i>	<i>Specialization post-secondary</i>	<i>High school and faculty level for the first</i>	<i>Advanced schools/faculty academy/university</i>
ИСТОЧНА ИЛИЏА	Ук./Tot.	12.736	285	554	1.693	7.634	142	527	1.901
	М/М	6.071	35	65	523	4.168	125	324	831
	Ж/Ф	6.665	250	489	1.170	3.466	17	203	1.070
ИСТОЧНИ ДРВАР	Ук./Tot.	76	5	6	11	33	3	7	11
	М/М	50	0	4	4	25	2	6	9
	Ж/Ф	26	5	2	7	8	1	1	2
ИСТОЧНИ МОСТАР	Ук./Tot.	220	19	41	39	104	0	2	15
	М/М	122	1	21	25	66	0	2	7
	Ж/Ф	98	18	20	14	38	0	0	8
ИСТОЧНИ СТАРИ ГРАД	Ук./Tot.	1.016	63	133	168	554	16	29	53
	М/М	495	5	29	76	333	15	16	21
	Ж/Ф	521	58	104	92	221	1	13	32
ИСТОЧНО НОВО САРАЈЕВО	Ук./Tot.	9.016	194	460	1.108	5.171	81	383	1.619
	М/М	4.260	26	89	362	2.708	69	229	777
	Ж/Ф	4.756	168	371	746	2.463	12	154	842
ЈАБЛАНИЦА	Ук./Tot.	8.779	483	1.031	1.662	4.565	133	236	669
	М/М	4.337	59	254	638	2.795	127	142	322
	Ж/Ф	4.442	424	777	1.024	1.770	6	94	347
ЈАЈЦЕ	Ук./Tot.	22.762	1.443	3.291	4.851	11.293	113	522	1.249
	М/М	11.605	281	1.039	2.227	7.050	86	241	681
	Ж/Ф	11.157	1.162	2.252	2.624	4.243	27	281	568
ЈЕЗЕРО	Ук./Tot.	979	80	108	250	482	1	20	38
	М/М	517	14	40	116	308	1	13	25
	Ж/Ф	462	66	68	134	174	0	7	13
КАКАЊ	Ук./Tot.	30.994	1.699	3.704	7.556	15.259	313	602	1.861
	М/М	15.332	287	821	2.703	9.882	295	335	1.009
	Ж/Ф	15.662	1.412	2.883	4.853	5.377	18	267	852
КАЛЕСИЈА	Ук./Tot.	27.239	1.714	3.528	6.841	13.592	115	271	1.178
	М/М	13.602	274	878	2.869	8.660	94	170	657
	Ж/Ф	13.637	1.440	2.650	3.972	4.932	21	101	521
КАЛИНОВИК	Ук./Tot.	1.831	163	180	343	916	18	59	152
	М/М	906	11	49	126	577	14	42	87
	Ж/Ф	925	152	131	217	339	4	17	65
КИСЕЉБАК	Ук./Tot.	17.209	860	1.873	3.616	9.291	80	349	1.140
	М/М	8.484	128	493	1.573	5.495	71	206	518
	Ж/Ф	8.725	732	1.380	2.043	3.796	9	143	622
КЛАДАЊ	Ук./Tot.	10.428	455	1.154	2.730	5.276	24	174	615
	М/М	5.103	76	287	1.070	3.206	16	108	340
	Ж/Ф	5.325	379	867	1.660	2.070	8	66	275

наставак/continued

Територија	Пол	Укупно	Без икаквог образовања	Непотпуно основно образовање	Основна школа	Средња школа	Специјализација после средње школе	Виша школа и први степен факултета	Висока школа / Факултет / Академија / Свеучилиште
Area	Sex	Total	No education	Incomplete primary education	Primary school	Secondary school	Specialization post-secondary	High school and faculty level for the first	Advanced schools/faculty academy/university
КЉУЧ	Ук./Tot.	14.250	918	1.516	3.753	6.950	74	344	695
	М/М	7.100	132	536	1.778	4.083	51	175	345
	Ж/Ф	7.150	786	980	1.975	2.867	23	169	350
КНЕЖЕВО	Ук./Tot.	8.407	1.410	767	2.005	3.733	12	130	350
	М/М	4.180	317	328	1.046	2.188	11	93	197
	Ж/Ф	4.227	1.093	439	959	1.545	1	37	153
КОЊИЦ	Ук./Tot.	21.475	1.320	2.665	5.206	9.767	144	663	1.710
	М/М	10.530	204	778	2.205	5.937	130	397	879
	Ж/Ф	10.945	1.116	1.887	3.001	3.830	14	266	831
КОСТАЈНИЦА	Ук./Tot.	5.255	167	390	1.168	2.983	25	211	311
	М/М	2.596	30	133	511	1.659	19	94	150
	Ж/Ф	2.659	137	257	657	1.324	6	117	161
КОТОР ВАРОШ	Ук./Tot.	16.560	1.537	1.217	4.065	8.557	91	244	849
	М/М	8.198	294	406	1.926	4.902	67	154	449
	Ж/Ф	8.362	1.243	811	2.139	3.655	24	90	400
КОЗАРСКА ДУБИЦА	Ук./Tot.	18.958	997	1.921	4.024	10.188	96	671	1.061
	М/М	9.214	155	690	1.879	5.540	68	358	524
	Ж/Ф	9.744	842	1.231	2.145	4.648	28	313	537
КРЕШЕВО	Ук./Tot.	4.469	290	477	861	2.391	22	119	309
	М/М	2.165	41	138	335	1.416	19	69	147
	Ж/Ф	2.304	249	339	526	975	3	50	162
КРУПА НА УНИ	Ук./Tot.	1.415	158	319	532	373	6	12	15
	М/М	772	19	166	322	247	4	7	7
	Ж/Ф	643	139	153	210	126	2	5	8
КУПРЕС - Ф БиХ	Ук./Tot.	4.362	217	421	714	2.154	11	220	625
	М/М	2.186	37	170	358	1.159	8	120	334
	Ж/Ф	2.176	180	251	356	995	3	100	291
КУПРЕС - РС	Ук./Tot.	272	103	19	57	85	1	3	4
	М/М	141	33	9	34	59	0	3	3
	Ж/Ф	131	70	10	23	26	1	0	1
ЛАКТАШИ	Ук./Tot.	29.466	1.372	2.534	6.723	16.047	173	839	1.778
	М/М	14.513	231	959	3.147	8.708	145	472	851
	Ж/Ф	14.953	1.141	1.575	3.576	7.339	28	367	927
ЛИВНО	Ук./Tot.	29.544	1.393	3.312	5.245	14.513	164	1.457	3.460
	М/М	14.659	201	1.238	2.491	8.114	104	792	1.719
	Ж/Ф	14.885	1.192	2.074	2.754	6.399	60	665	1.741
ЛОПАРЕ	Ук./Tot.	13.476	1.253	2.142	3.371	5.818	69	226	597
	М/М	6.781	245	953	1.737	3.374	48	138	286
	Ж/Ф	6.695	1.008	1.189	1.634	2.444	21	88	311

наставак/*continued*

Територија	Пол	Укупно	Без икаквог образовања	Непотпуно основно образовање	Основна школа	Средња школа	Специјализација после средње школе	Виша школа и први степен факултета	Висока школа / Факултет / Академија / Свеучилиште
Area	Sex	Total	No education	Incomplete primary education	Primary school	Secondary school	Specialization post-secondary	High school and faculty level for the first	Advanced schools/faculty academy/university
ЛУКАВАЦ	Ук./Tot.	38.498	2.081	4.069	7.860	20.955	517	690	2.326
	М/М	18.674	267	778	2.992	12.568	478	441	1.150
	Ж/Ф	19.824	1.814	3.291	4.868	8.387	39	249	1.176
ЉУБИЊЕ	Ук./Tot.	3.037	112	281	637	1.508	83	139	277
	М/М	1.487	13	65	270	838	74	73	154
	Ж/Ф	1.550	99	216	367	670	9	66	123
ЉУБУШКИ	Ук./Tot.	23.409	691	2.547	3.509	12.685	138	891	2.948
	М/М	11.537	91	889	1.694	6.924	83	416	1.440
	Ж/Ф	11.872	600	1.658	1.815	5.761	55	475	1.508
МАГЛАЈ	Ук./Tot.	19.451	831	2.087	4.758	10.053	208	417	1.097
	М/М	9.489	121	553	1.890	5.969	173	233	550
	Ж/Ф	9.962	710	1.534	2.868	4.084	35	184	547
МИЛИЋИ	Ук./Tot.	9.792	666	750	2.522	4.941	17	237	659
	М/М	4.941	106	222	1.107	3.030	11	124	341
	Ж/Ф	4.851	560	528	1.415	1.911	6	113	318
МОДРИЧА	Ук./Tot.	22.200	1.294	2.967	5.433	10.541	144	525	1.296
	М/М	10.774	246	1.069	2.537	5.833	109	324	656
	Ж/Ф	11.426	1.048	1.898	2.896	4.708	35	201	640
МРКОЊИЋ ГРАД	Ук./Tot.	14.378	1.494	1.807	2.796	6.936	92	368	885
	М/М	6.950	219	792	1.416	3.792	74	212	445
	Ж/Ф	7.428	1.275	1.015	1.380	3.144	18	156	440
НЕУМ	Ук./Tot.	3.928	204	282	608	2.092	53	157	532
	М/М	1.980	34	87	281	1.157	45	89	287
	Ж/Ф	1.948	170	195	327	935	8	68	245
НЕВЕСИЊЕ	Ук./Tot.	10.990	552	1.058	2.220	5.797	58	400	905
	М/М	5.452	58	268	975	3.368	52	241	490
	Ж/Ф	5.538	494	790	1.245	2.429	6	159	415
НОВИ ГРАД	Ук./Tot.	23.751	1.049	2.216	5.922	12.255	126	795	1.388
	М/М	11.826	173	768	2.824	6.901	90	403	667
	Ж/Ф	11.925	876	1.448	3.098	5.354	36	392	721
НОВИ ГРАД САРАЈЕВО	Ук./Tot.	99.792	2.624	4.062	15.973	55.560	665	4.084	16.824
	М/М	46.109	362	739	5.492	29.274	539	2.238	7.465
	Ж/Ф	53.683	2.262	3.323	10.481	26.286	126	1.846	9.359
НОВИ ТРАВНИК	Ук./Tot.	19.678	844	1.863	4.298	10.488	335	520	1.330
	М/М	9.715	126	359	1.682	6.287	301	300	660
	Ж/Ф	9.963	718	1.504	2.616	4.201	34	220	670
НОВО ГОРАЖДЕ	Ук./Tot.	2.804	134	169	646	1.636	11	51	157
	М/М	1.472	22	54	246	1.023	11	40	76
	Ж/Ф	1.332	112	115	400	613	0	11	81

наставак/continued

Територија	Пол	Укупно	Без икаквог образовања	Непотпуно основно образовање	Основна школа	Средња школа	Специјализација после средње школе	Виша школа и први степен факултета	Висока школа / Факултет / Академија / Свеучилиште
Area	Sex	Total	No education	Incomplete primary education	Primary school	Secondary school	Specialization post-secondary	High school and faculty level for the first	Advanced schools/faculty academy/university
НОВО САРАЈЕВО	Ук./Tot.	55.946	872	1.351	6.456	27.377	446	3.299	16.145
	М/М	25.028	119	210	2.258	13.288	346	1.675	7.132
	Ж/Ф	30.918	753	1.141	4.198	14.089	100	1.624	9.013
ОЏАК	Ук./Tot.	16.269	899	1.925	3.982	8.118	94	364	887
	М/М	8.059	182	718	1.870	4.533	70	214	472
	Ж/Ф	8.210	717	1.207	2.112	3.585	24	150	415
ОЛОВО	Ук./Tot.	8.816	511	1.122	2.421	4.040	32	184	506
	М/М	4.382	62	243	963	2.667	27	119	301
	Ж/Ф	4.434	449	879	1.458	1.373	5	65	205
ОРАШЈЕ	Ук./Tot.	17.050	719	2.799	4.015	7.596	76	525	1.320
	М/М	8.571	131	1.110	1.958	4.325	57	294	696
	Ж/Ф	8.479	588	1.689	2.057	3.271	19	231	624
ОСМАЦИ	Ук./Tot.	5.130	405	565	1.210	2.590	17	74	269
	М/М	2.603	65	175	530	1.603	13	51	166
	Ж/Ф	2.527	340	390	680	987	4	23	103
ОШТРА ЛУКА	Ук./Tot.	2.378	248	361	666	995	13	36	59
	М/М	1.226	43	160	361	610	11	16	25
	Ж/Ф	1.152	205	201	305	385	2	20	34
ПАЛЕ - Ф БиХ	Ук./Tot.	768	70	92	249	322	4	7	24
	М/М	377	17	25	93	222	4	4	12
	Ж/Ф	391	53	67	156	100	0	3	12
ПАЛЕ - РС	Ук./Tot.	18.074	619	997	2.615	10.305	250	665	2.623
	М/М	8.568	80	217	960	5.515	208	398	1.190
	Ж/Ф	9.506	539	780	1.655	4.790	42	267	1.433
ПЕЛАГИЋЕВО	Ук./Tot.	4.654	305	1.152	1.234	1.681	12	110	160
	М/М	2.327	50	485	665	966	8	58	95
	Ж/Ф	2.327	255	667	569	715	4	52	65
ПЕТРОВАЦ	Ук./Tot.	307	11	28	57	172	0	13	26
	М/М	143	0	4	23	97	0	6	13
	Ж/Ф	164	11	24	34	75	0	7	13
ПЕТРОВО	Ук./Tot.	5.717	406	741	1.130	2.917	81	170	272
	М/М	2.745	48	182	469	1.720	76	109	141
	Ж/Ф	2.972	358	559	661	1.197	5	61	131
ПОСУШЈЕ	Ук./Tot.	16.461	779	864	3.149	9.020	103	790	1.756
	М/М	8.253	134	293	1.558	5.026	69	351	822
	Ж/Ф	8.208	645	571	1.591	3.994	34	439	934
ПРИЈЕДОР	Ук./Tot.	78.027	4.084	6.440	16.482	42.334	731	2.721	5.235
	М/М	38.001	809	2.011	7.314	23.443	528	1.385	2.511
	Ж/Ф	40.026	3.275	4.429	9.168	18.891	203	1.336	2.724

наставак/*continued*

Територија	Пол	Укупно	Без икаквог образовања	Непотпуно основно образовање	Основна школа	Средња школа	Специјализација после средње школе	Виша школа и први степен факултета	Висока школа / Факултет / Академија / Свеучилиште
Area	Sex	Total	No education	Incomplete primary education	Primary school	Secondary school	Specialization post-secondary	High school and faculty level for the first	Advanced schools/faculty academy/university
ПРЊАВОР	Ук./Tot.	30.793	2.681	4.547	7.805	13.509	119	698	1.434
	М/М	14.947	393	1.985	3.874	7.530	89	400	676
	Ж/Ф	15.846	2.288	2.562	3.931	5.979	30	298	758
ПРОЗОР	Ук./Tot.	11.798	943	1.507	2.471	5.640	25	301	911
	М/М	5.931	204	528	1.244	3.308	17	148	482
	Ж/Ф	5.867	739	979	1.227	2.332	8	153	429
РАВНО	Ук./Tot.	2.810	83	206	442	1.588	6	180	305
	М/М	1.449	7	53	204	910	4	98	173
	Ж/Ф	1.361	76	153	238	678	2	82	132
РИБНИК	Ук./Tot.	5.238	686	657	1.308	2.267	14	100	206
	М/М	2.596	120	256	665	1.361	13	69	112
	Ж/Ф	2.642	566	401	643	906	1	31	94
РОГАТИЦА	Ук./Tot.	9.252	641	809	1.799	4.879	58	324	742
	М/М	4.527	90	242	740	2.822	50	213	370
	Ж/Ф	4.725	551	567	1.059	2.057	8	111	372
РУДО	Ук./Tot.	6.977	288	731	1.364	3.792	13	300	489
	М/М	3.525	41	199	530	2.315	11	184	245
	Ж/Ф	3.452	247	532	834	1.477	2	116	244
САНСКИ МОСТ	Ук./Tot.	35.346	2.061	2.511	8.907	18.955	207	890	1.815
	М/М	17.681	366	849	3.935	11.103	128	438	862
	Ж/Ф	17.665	1.695	1.662	4.972	7.852	79	452	953
САПНА	Ук./Tot.	9.076	760	1.367	2.930	3.667	11	56	285
	М/М	4.655	148	325	1.457	2.509	8	33	175
	Ж/Ф	4.421	612	1.042	1.473	1.158	3	23	110
СОКОЛАЦ	Ук./Tot.	10.395	403	765	1.841	5.747	74	403	1.162
	М/М	5.080	54	215	745	3.214	59	243	550
	Ж/Ф	5.315	349	550	1.096	2.533	15	160	612
СРБАЦ	Ук./Tot.	15.073	1.130	2.063	3.854	6.776	64	350	836
	М/М	7.356	236	877	1.911	3.621	46	235	430
	Ж/Ф	7.717	894	1.186	1.943	3.155	18	115	406
СРЕБРЕНИЦА	Ук./Tot.	11.671	912	1.133	2.825	5.548	44	341	868
	М/М	5.710	117	321	1.279	3.305	30	199	459
	Ж/Ф	5.961	795	812	1.546	2.243	14	142	409
СРЕБРЕНИК	Ук./Tot.	32.955	2.208	4.665	8.593	15.295	145	395	1.654
	М/М	15.918	384	1.428	3.715	9.129	124	257	881
	Ж/Ф	17.037	1.824	3.237	4.878	6.166	21	138	773
СТАРИ ГРАД САРАЈЕВО	Ук./Tot.	31.979	710	1.020	4.518	18.034	238	1.353	6.106
	М/М	14.920	100	155	1.634	9.459	197	736	2.639
	Ж/Ф	17.059	610	865	2.884	8.575	41	617	3.467

наставак/continued

Територија	Пол	Укупно	Без икаквог образовања	Непотпуно основно образовање	Основна школа	Средња школа	Специјализација после средње школе	Виша школа и први степен факултета	Висока школа / Факултет / Академија / Свеучилиште
Area	Sex	Total	No education	Incomplete primary education	Primary school	Secondary school	Specialization post-secondary	High school and faculty level for the first	Advanced schools/faculty academy/university
СТОЛАЦ	Ук./Tot.	12.270	570	902	2.417	6.576	74	470	1.261
	М/М	6.174	112	278	980	3.873	63	259	609
	Ж/Ф	6.096	458	624	1.437	2.703	11	211	652
ШАМАЦ	Ук./Tot.	15.178	635	2.070	3.646	7.217	57	522	1.031
	М/М	7.313	91	737	1.591	4.009	43	288	554
	Ж/Ф	7.865	544	1.333	2.055	3.208	14	234	477
ШЕКОВИЋИ	Ук./Tot.	5.901	669	462	1.465	2.821	18	155	311
	М/М	2.932	120	187	653	1.704	18	84	166
	Ж/Ф	2.969	549	275	812	1.117	0	71	145
ШИПОВО	Ук./Tot.	8.821	748	918	1.899	4.596	22	199	439
	М/М	4.452	123	353	907	2.685	20	126	238
	Ж/Ф	4.369	625	565	992	1.911	2	73	201
ШИРОКИ БРИЈЕГ	Ук./Tot.	23.721	964	1.777	3.451	13.451	71	1.005	3.002
	М/М	11.694	136	538	1.633	7.390	55	496	1.446
	Ж/Ф	12.027	828	1.239	1.818	6.061	16	509	1.556
ТЕОЧАК	Ук./Tot.	6.224	410	762	1.846	2.938	20	41	207
	М/М	3.146	82	197	823	1.891	16	19	118
	Ж/Ф	3.078	328	565	1.023	1.047	4	22	89
ТЕСЛИЋ	Ук./Tot.	32.478	3.332	4.486	7.626	14.815	178	611	1.430
	М/М	15.541	479	1.577	3.674	8.582	144	352	733
	Ж/Ф	16.937	2.853	2.909	3.952	6.233	34	259	697
ТЕШАЊ	Ук./Tot.	34.938	1.730	3.225	9.991	17.257	271	677	1.787
	М/М	17.197	266	947	4.192	10.235	236	390	931
	Ж/Ф	17.741	1.464	2.278	5.799	7.022	35	287	856
ТОМИСЛАВГРАД	Ук./Tot.	26.415	1.432	2.290	5.398	13.379	74	988	2.854
	М/М	13.397	256	803	2.765	7.566	46	495	1.466
	Ж/Ф	13.018	1.176	1.487	2.633	5.813	28	493	1.388
ТРАВНИК	Ук./Tot.	44.364	2.182	5.388	11.614	20.889	248	1.068	2.975
	М/М	21.832	445	1.567	5.002	12.467	211	621	1.519
	Ж/Ф	22.532	1.737	3.821	6.612	8.422	37	447	1.456
ТРЕБИЊЕ	Ук./Tot.	24.810	390	1.169	3.814	14.080	440	1.490	3.427
	М/М	11.976	47	213	1.286	7.469	402	827	1.732
	Ж/Ф	12.834	343	956	2.528	6.611	38	663	1.695
ТРНОВО - Ф БиХ	Ук./Tot.	1.372	203	217	290	549	13	28	72
	М/М	679	28	67	124	391	11	23	35
	Ж/Ф	693	175	150	166	158	2	5	37
ТРНОВО - РС	Ук./Tot.	1.842	144	154	344	983	16	53	148
	М/М	879	14	37	106	598	14	38	72
	Ж/Ф	963	130	117	238	385	2	15	76

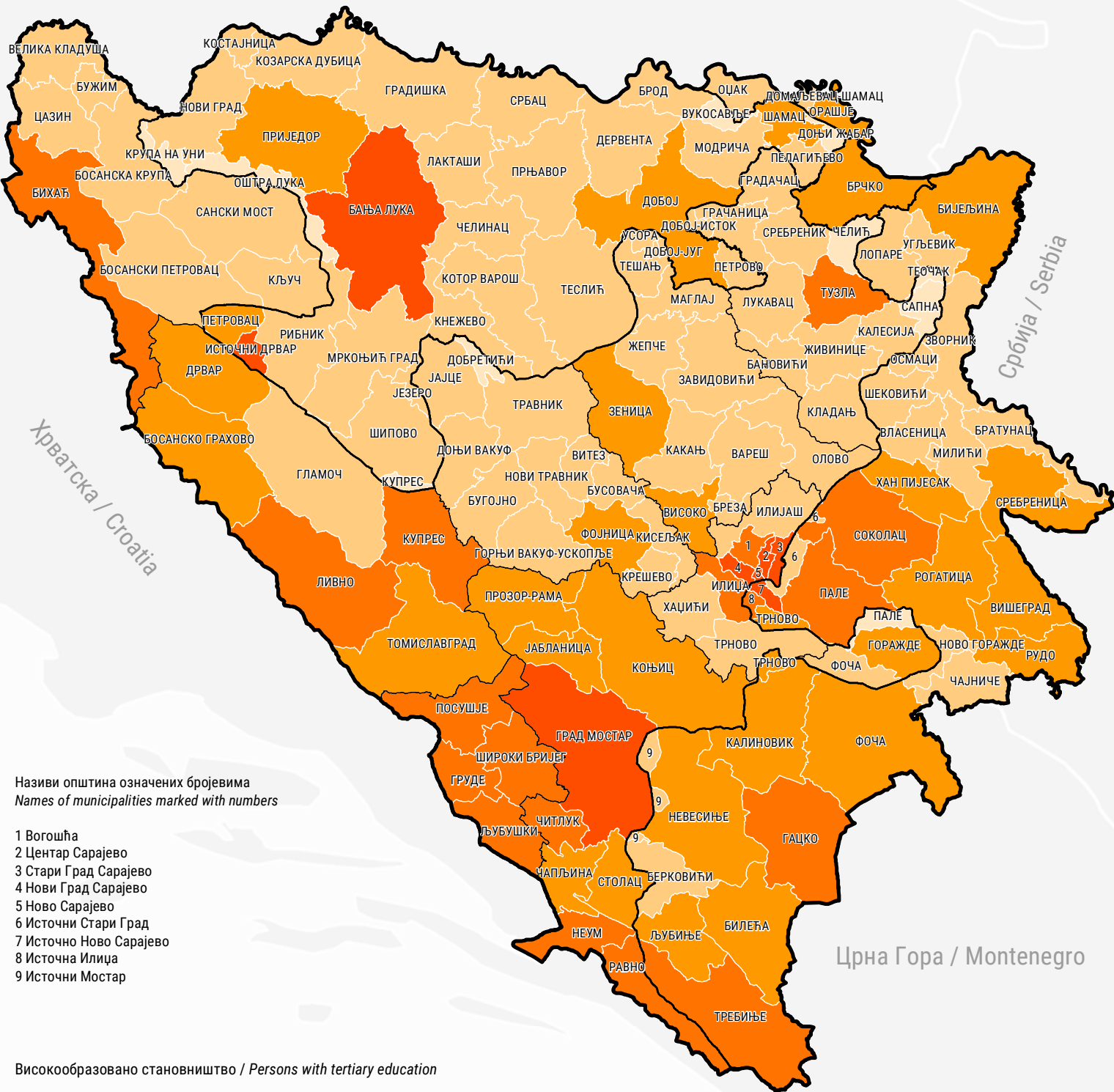
наставак/*continued*

Територија	Пол	Укупно	Без икаквог образовања	Непотпуно основно образовање	Основна школа	Средња школа	Специјализација после средње школе	Виша школа и први степен факултета	Висока школа / Факултет / Академија / Свеучилиште
Area	Sex	Total	No education	Incomplete primary education	Primary school	Secondary school	Specialization post-secondary	High school and faculty level for the first	Advanced schools/faculty academy/university
ТУЗЛА	Ук./Tot.	96.349	3.226	6.228	15.907	52.917	1.125	3.591	13.355
	М/М	45.277	413	1.450	6.043	28.217	933	1.961	6.260
	Ж/Ф	51.072	2.813	4.778	9.864	24.700	192	1.630	7.095
УГЉЕВИК	Ук./Tot.	13.467	868	1.850	3.028	6.405	102	266	948
	М/М	6.788	135	740	1.444	3.741	93	164	471
	Ж/Ф	6.679	733	1.110	1.584	2.664	9	102	477
УСОРА	Ук./Tot.	5.732	420	478	1.370	3.000	42	121	301
	М/М	2.832	48	178	603	1.756	32	70	145
	Ж/Ф	2.900	372	300	767	1.244	10	51	156
ВАРЕШ	Ук./Tot.	7.947	299	1.345	1.649	3.914	88	161	491
	М/М	3.877	30	264	623	2.521	82	89	268
	Ж/Ф	4.070	269	1.081	1.026	1.393	6	72	223
ВЕЛИКА КЛАДУША	Ук./Tot.	32.059	2.257	5.157	11.344	11.477	71	532	1.221
	М/М	15.576	495	2.005	5.360	6.766	48	291	611
	Ж/Ф	16.483	1.762	3.152	5.984	4.711	23	241	610
ВИСОКО	Ук./Tot.	32.974	1.394	3.457	6.961	17.614	226	755	2.567
	М/М	16.110	218	921	3.040	10.178	200	398	1.155
	Ж/Ф	16.864	1.176	2.536	3.921	7.436	26	357	1.412
ВИШЕГРАД	Ук./Tot.	9.410	598	812	1.688	4.910	139	391	872
	М/М	4.483	70	211	617	2.826	122	204	433
	Ж/Ф	4.927	528	601	1.071	2.084	17	187	439
ВИТЕЗ	Ук./Tot.	21.159	816	1.941	4.317	11.791	208	614	1.472
	М/М	10.383	126	481	1.713	6.815	184	369	695
	Ж/Ф	10.776	690	1.460	2.604	4.976	24	245	777
ВЛАСЕНИЦА	Ук./Tot.	9.814	645	784	2.394	5.028	32	217	714
	М/М	4.769	104	254	1.059	2.847	24	132	349
	Ж/Ф	5.045	541	530	1.335	2.181	8	85	365
ВОГОШЋА	Ук./Tot.	21.934	786	1.115	4.100	12.299	180	644	2.810
	М/М	10.332	93	189	1.387	6.798	158	398	1.309
	Ж/Ф	11.602	693	926	2.713	5.501	22	246	1.501
ВУКОСАВЉЕ	Ук./Tot.	3.963	332	735	1.064	1.668	16	42	106
	М/М	1.985	70	306	504	1.007	13	27	58
	Ж/Ф	1.978	262	429	560	661	3	15	48
ЗАВИДОВИЋИ	Ук./Tot.	29.913	1.563	3.318	7.764	15.051	152	530	1.535
	М/М	14.805	259	1.010	2.812	9.485	119	294	826
	Ж/Ф	15.108	1.304	2.308	4.952	5.566	33	236	709
ЗЕНИЦА	Ук./Tot.	92.906	2.731	8.547	19.375	49.301	1.966	2.791	8.195
	М/М	45.664	429	1.864	7.484	28.605	1.728	1.544	4.010
	Ж/Ф	47.242	2.302	6.683	11.891	20.696	238	1.247	4.185

наставак/continued

Територија	Пол	Укупно	Без икаквог образовања	Непотпуно основно образовање	Основна школа	Средња школа	Специјализација послеље средње школе	Виша школа и први степен факултета	Висока школа / Факултет / Академија / Свеучилиште
Area	Sex	Total	No education	Incomplete primary education	Primary school	Secondary school	Specialization post-secondary	High school and faculty level for the first	Advanced schools/faculty academy/university
ЗВОРНИК	Ук./Tot.	49.361	3.286	4.808	12.250	24.081	311	1.409	3.216
	М/М	24.431	497	1.500	5.575	14.159	268	779	1.653
	Ж/Ф	24.930	2.789	3.308	6.675	9.922	43	630	1.563
ЖЕПЧЕ	Ук./Tot.	24.855	1.143	2.487	6.573	12.585	161	533	1.373
	М/М	12.576	175	743	2.813	7.714	139	290	702
	Ж/Ф	12.279	968	1.744	3.760	4.871	22	243	671
ЖИВИНИЦЕ	Ук./Tot.	47.865	2.673	5.685	11.174	24.753	220	605	2.755
	М/М	23.607	369	1.104	4.423	15.656	200	378	1.477
	Ж/Ф	24.258	2.304	4.581	6.751	9.097	20	227	1.278

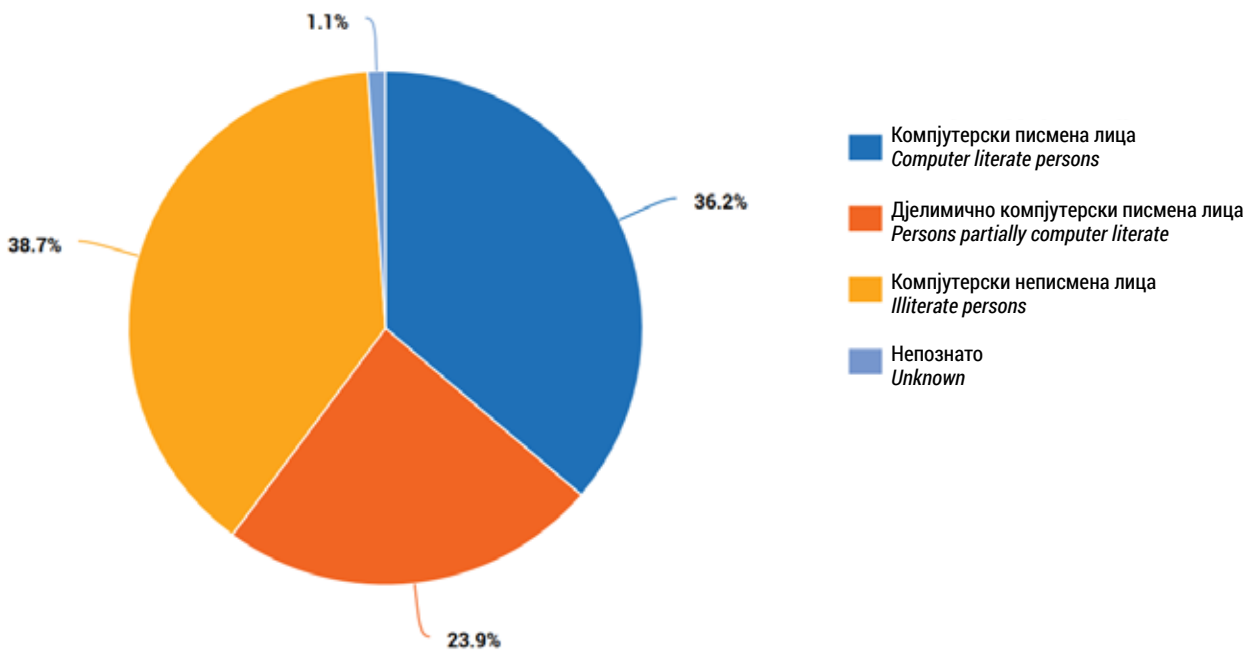
СТАНОВНИШТВО СА ВИШИМ И ВИСОКИМ ОБРАЗОВАЊЕМ, ПО ОПШТИНАМА, 2013.
PERSONS WITH TERTIARY EDUCATION, BY MUNICIPALITIES, 2013.



Учешће становништва са вишим и виоким образовањем у укупном становништву старом 15 и више година, у %.
 Share of persons with tertiary education in the total population aged 15 and over, in %.

12.1. СТАНОВНИШТВО СТАРО 10 И ВИШЕ ГОДИНА ПРЕМА КОМПЈУТЕРСКОЈ ПИСМЕНОСТИ И ПОЛУ, НИВО БиХ, Ф БиХ, РС и БД
COMPUTER LITERATE POPULATION AGED 10 AND OVER BY SEX, Level BiH, F BiH, RS and BD

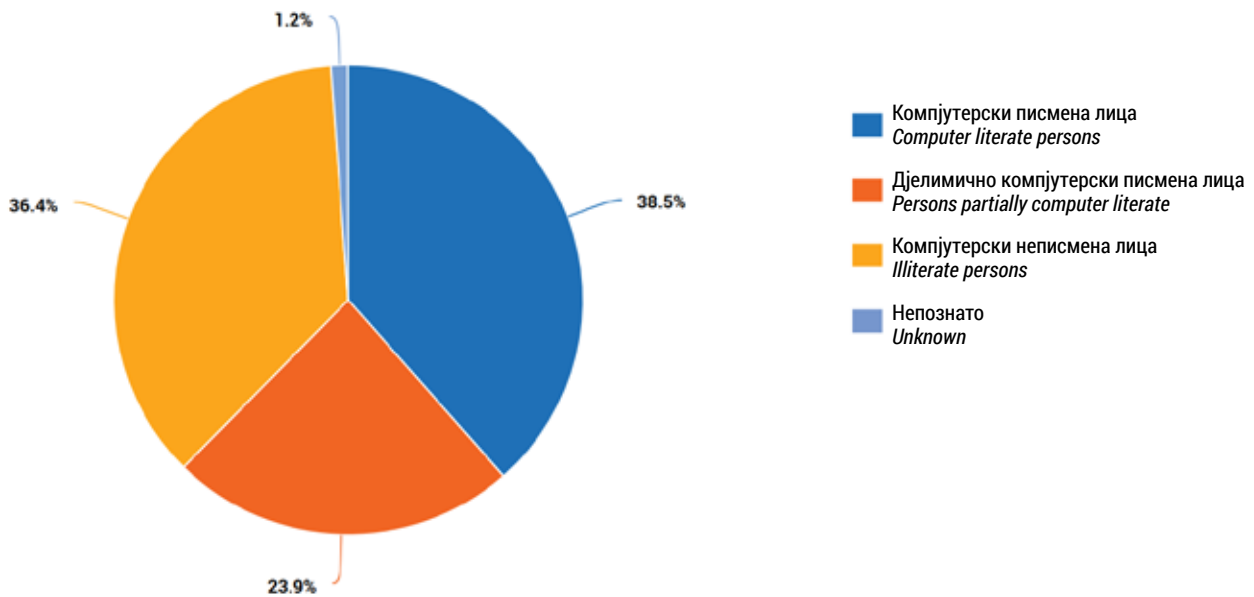
Територија	Пол	Укупно	Компјутерски писмена лица	Лица која дјелимично познају рад на компјутеру	Компјутерски неписмена лица	Непознато
Area	Sex	Total	Computer literate person	Persons who are partially familiar with the work on the computer	Computer illiterate people	Unknown
БОСНА И ХЕРЦЕГОВИНА BOSNIA AND HERZEGOVINA	Ук./Tot.	3.180.115	1.152.353	758.800	1.229.972	38.990
	М/М	1.551.947	593.012	395.395	545.075	18.465
	Ж/Ф	1.628.168	559.341	363.405	684.897	20.525
ФЕДЕРАЦИЈА БОСНЕ И ХЕРЦЕГОВИНЕ FEDERATION OF BOSNIA AND HERZEGOVINA	Ук./Tot.	1.988.325	765.765	475.469	723.834	23.257
	М/М	969.343	396.058	248.143	313.947	11.195
	Ж/Ф	1.018.982	369.707	227.326	409.887	12.062
РЕПУБЛИКА СРПСКА REPUBLIKA SRPSKA	Ук./Tot.	1.116.751	361.446	263.780	477.307	14.218
	М/М	545.767	183.942	137.065	218.232	6.528
	Ж/Ф	570.984	177.504	126.715	259.075	7.690
БРЧКО ДИСТРИКТ БОСНЕ И ХЕРЦЕГОВИНЕ BRČKO DISTRICT OF BOSNIA AND HERZEGOVINA	Ук./Tot.	75.039	25.142	19.551	28.831	1.515
	М/М	36.837	13.012	10.187	12.896	742
	Ж/Ф	38.202	12.130	9.364	15.935	773



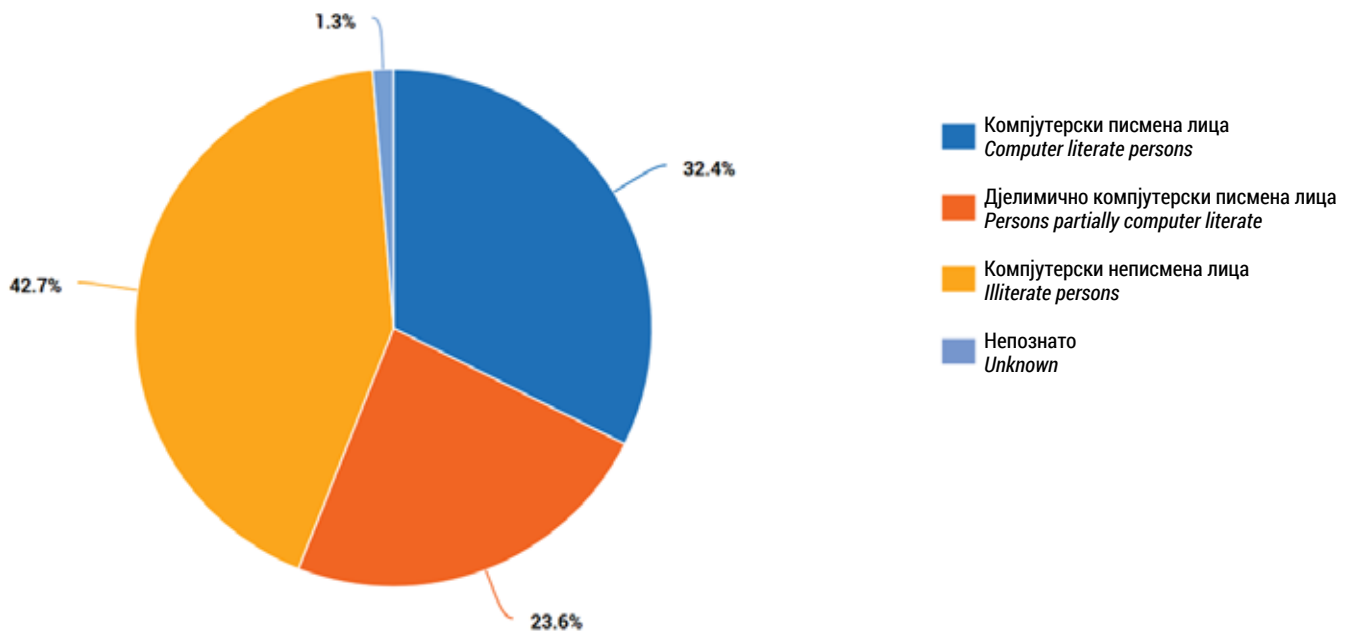
Графикон 12.1. Становништво старо 10 и више година према компјутерској писмености и полу, ниво БиХ
Graph 12.1. Population aged 10 and over by computer literacy and sex, Level BiH



Графикон 12.2. Становништво старо 10 и више година према компјутерској писмености и полу, ниво БД
Graph 12.2. Population aged 10 and over by computer literacy and sex, Level BD



Графикон 12.3. Становништво старо 10 и више година према компјутерској писмености и полу, ниво Ф БиХ
Graph 12.3. Population aged 10 and over by computer literacy and sex, Level F BiH



Графикон 12.4. Становништво старо 10 и више година према компјутерској писмености и полу, ниво РС
Graph 12.4. Population aged 10 and over by computer literacy and sex, Level RS

**12.2. СТАНОВНИШТВО СТАРО 10 И ВИШЕ ГОДИНА ПРЕМА КОМПЈУТЕРСКОЈ ПИСМЕНОСТИ И ПОЛУ
ниво кантона у Ф БиХ
COMPUTER LITERATE POPULATION AGED 10 AND OVER BY SEX, Canton Level in F BiH**

Територија	Пол	Укупно	Компјутерски писмена лица	Лица која дјелимично познају рад на компјутеру	Компјутерски неписмена лица	Непознато
Area	Sex	Total	Computer literate person	Persons who are partially familiar with the work on the computer	Computer illiterate people	Unknown
УНСКО-САНСКИ КАНТОН/ <i>CANTON</i>	Ук./Tot.	242.679	83.648	73.479	81.349	4.203
	М/М	119.613	43.998	38.411	35.185	2.019
	Ж/Ф	123.066	39.650	35.068	46.164	2.184
ПОСАВСКИ КАНТОН/ <i>CANTON</i>	Ук./Tot.	39.884	12.875	10.810	15.350	849
	М/М	19.979	6.862	5.753	6.941	423
	Ж/Ф	19.905	6.013	5.057	8.409	426
ТУЗЛАНСКИ КАНТОН/ <i>CANTON</i>	Ук./Tot.	399.251	141.809	88.920	164.868	3.654
	М/М	193.825	75.437	45.989	70.706	1.693
	Ж/Ф	205.426	66.372	42.931	94.162	1.961
ЗЕНИЧКО-ДОБОЈСКИ КАНТОН/ <i>CANTON</i>	Ук./Tot.	324.917	112.602	79.290	130.388	2.637
	М/М	160.505	59.694	41.678	57.858	1.275
	Ж/Ф	164.412	52.908	37.612	72.530	1.362
БОСАНСКО-ПОДРИЊСКИ КАНТОН/ <i>CANTON</i>	Ук./Tot.	21.678	8.359	3.978	9.182	159
	М/М	10.516	4.472	2.067	3.898	79
	Ж/Ф	11.162	3.887	1.911	5.284	80
СРЕДЊОБОСАНСКИ КАНТОН/ <i>CANTON</i>	Ук./Tot.	227.416	71.673	63.199	88.736	3.808
	М/М	113.184	37.925	33.590	39.807	1.862
	Ж/Ф	114.232	33.748	29.609	48.929	1.946
ХЕРЦЕГОВАЧКО-НЕРЕТВАНСКИ КАНТОН/ <i>CANTON</i>	Ук./Tot.	200.424	80.617	49.419	67.604	2.784
	М/М	97.999	41.083	26.093	29.498	1.325
	Ж/Ф	102.425	39.534	23.326	38.106	1.459
ЗАПАДНОХЕРЦЕГОВАЧКИ КАНТОН/ <i>CANTON</i>	Ук./Tot.	84.362	31.794	24.505	26.562	1.501
	М/М	41.853	16.265	13.039	11.787	762
	Ж/Ф	42.509	15.529	11.466	14.775	739
КАНТОН САРАЈЕВО/ <i>CANTON SARAJEVO</i>	Ук./Tot.	370.879	196.482	58.382	113.462	2.553
	М/М	173.305	96.733	28.840	46.490	1.242
	Ж/Ф	197.574	99.749	29.542	66.972	1.311
КАНТОН 10/ <i>CANTON 10</i>	Ук./Tot.	76.835	25.906	23.487	26.333	1.109
	М/М	38.564	13.589	12.683	11.777	515
	Ж/Ф	38.271	12.317	10.804	14.556	594

**12.3. СТАНОВНИШТВО СТАРО 10 И ВИШЕ ГОДИНА ПРЕМА КОМПЈУТЕРСКОЈ ПИСМЕНОСТИ И ПОЛУ,
ниво општине у БиХ
COMPUTER LITERATE POPULATION AGED 10 AND OVER BY SEX, Municipality Level in BiH**

Територија	Пол	Укупно	Компјутерски писмена лица	Лица која дјелимично познају рад на компјутеру	Компјутерски неписмена лица	Непознато
Area	Sex	Total	Computer literate person	Persons who are partially familiar with the work on the computer	Computer illiterate people	Unknown
БАНОВИЋИ	Ук./Tot.	20.355	6.528	4.686	9.034	107
	М/М	10.155	3.596	2.519	4.003	37
	Ж/Ф	10.200	2.932	2.167	5.031	70
БАЊА ЛУКА	Ук./Tot.	166.696	79.187	29.270	56.838	1.401
	М/М	79.790	38.359	14.494	26.264	673
	Ж/Ф	86.906	40.828	14.776	30.574	728
БЕРКОВИЋИ	Ук./Tot.	1.891	447	435	967	42
	М/М	941	234	243	448	16
	Ж/Ф	950	213	192	519	26
БИХАЋ	Ук./Tot.	50.803	22.894	11.023	16.507	379
	М/М	24.264	11.611	5.459	7.024	170
	Ж/Ф	26.539	11.283	5.564	9.483	209
БИЈЕЉИНА	Ук./Tot.	97.499	29.799	25.239	41.032	1.429
	М/М	47.531	15.090	12.999	18.778	664
	Ж/Ф	49.968	14.709	12.240	22.254	765
БИЛЕЋА	Ук./Tot.	9.837	2.871	2.380	4.500	86
	М/М	4.936	1.510	1.270	2.115	41
	Ж/Ф	4.901	1.361	1.110	2.385	45
БОСАНСКА КРУПА	Ук./Tot.	22.627	7.036	6.384	8.884	323
	М/М	11.065	3.700	3.335	3.865	165
	Ж/Ф	11.562	3.336	3.049	5.019	158
БОСАНСКИ ПЕТРОВАЦ	Ук./Tot.	6.755	1.679	1.414	3.500	162
	М/М	3.394	864	788	1.677	65
	Ж/Ф	3.361	815	626	1.823	97
БОСАНСКО ГРАХОВО	Ук./Tot.	2.331	535	444	1.286	66
	М/М	1.219	290	279	622	28
	Ж/Ф	1.112	245	165	664	38
БРАТУНАЦ	Ук./Tot.	18.296	5.918	5.017	7.048	313
	М/М	9.023	3.143	2.729	3.014	137
	Ж/Ф	9.273	2.775	2.288	4.034	176
БРЧКО	Ук./Tot.	75.039	25.142	19.551	28.831	1.515
	М/М	36.837	13.012	10.187	12.896	742
	Ж/Ф	38.202	12.130	9.364	15.935	773
БРЕЗА	Ук./Tot.	12.809	4.258	2.799	5.698	54
	М/М	6.261	2.274	1.482	2.480	25
	Ж/Ф	6.548	1.984	1.317	3.218	29

наставак/continued

Територија	Пол	Укупно	Компјутерски писмена лица	Лица која дјелимично познају рад на компјутеру	Компјутерски неписмена лица	Непознато
Area	Sex	Total	Computer literate person	Persons who are partially familiar with the work on the computer	Computer illiterate people	Unknown
БРОД	Ук./Tot.	15.117	4.810	4.061	5.978	268
	М/М	7.349	2.461	2.125	2.626	137
	Ж/Ф	7.768	2.349	1.936	3.352	131
БУГОЈНО	Ук./Tot.	28.305	9.397	8.002	10.616	290
	М/М	13.956	4.920	4.149	4.742	145
	Ж/Ф	14.349	4.477	3.853	5.874	145
БУСОВАЧА	Ук./Tot.	15.870	4.932	4.215	6.497	226
	М/М	8.067	2.609	2.265	3.082	111
	Ж/Ф	7.803	2.323	1.950	3.415	115
БУЖИМ	Ук./Tot.	16.590	5.703	5.581	4.612	694
	М/М	8.478	3.160	3.035	1.945	338
	Ж/Ф	8.112	2.543	2.546	2.667	356
ЦАЗИН	Ук./Tot.	58.017	19.837	19.500	17.538	1.142
	М/М	28.875	10.642	10.213	7.469	551
	Ж/Ф	29.142	9.195	9.287	10.069	591
ЦЕНТАР САРАЈЕВО	Ук./Tot.	50.161	30.451	6.518	12.820	372
	М/М	22.790	14.557	3.065	5.012	156
	Ж/Ф	27.371	15.894	3.453	7.808	216
ЧАЈНИЧЕ	Ук./Tot.	4.498	1.219	1.099	2.135	45
	М/М	2.290	688	588	992	22
	Ж/Ф	2.208	531	511	1.143	23
ЧАПЉИНА	Ук./Tot.	23.565	6.945	7.731	8.466	423
	М/М	11.616	3.582	4.086	3.745	203
	Ж/Ф	11.949	3.363	3.645	4.721	220
ЧЕЛИЋ	Ук./Tot.	9.454	2.289	2.826	4.245	94
	М/М	4.740	1.247	1.504	1.946	43
	Ж/Ф	4.714	1.042	1.322	2.299	51
ЧЕЛИНАЦ	Ук./Tot.	14.038	4.085	2.938	6.912	103
	М/М	6.947	2.075	1.548	3.283	41
	Ж/Ф	7.091	2.010	1.390	3.629	62
ЧИТЛУК	Ук./Tot.	16.048	6.033	4.871	4.921	223
	М/М	7.907	3.059	2.557	2.187	104
	Ж/Ф	8.141	2.974	2.314	2.734	119
ДЕРВЕНТА	Ук./Tot.	25.011	6.692	6.546	11.260	513
	М/М	12.180	3.527	3.417	5.001	235
	Ж/Ф	12.831	3.165	3.129	6.259	278
ДОБОЈ	Ук./Tot.	64.800	19.063	15.809	29.200	728
	М/М	31.574	9.949	8.113	13.152	360
	Ж/Ф	33.226	9.114	7.696	16.048	368

наставак/continued

Територија	Пол	Укупно	Компјутерски писмена лица	Лица која дјелимично познају рад на компјутеру	Компјутерски неписмена лица	Непознато
Area	Sex	Total	Computer literate person	Persons who are partially familiar with the work on the computer	Computer illiterate people	Unknown
ДОБОЈ-ИСТОК	Ук./Tot.	9.137	3.013	2.121	3.927	76
	М/М	4.478	1.641	1.101	1.699	37
	Ж/Ф	4.659	1.372	1.020	2.228	39
ДОБОЈ-ЈУГ	Ук./Tot.	3.614	1.446	859	1.292	17
	М/М	1.790	783	438	562	7
	Ж/Ф	1.824	663	421	730	10
ДОБРЕТИЋИ	Ук./Tot.	1.545	350	544	631	20
	М/М	857	190	350	305	12
	Ж/Ф	688	160	194	326	8
ДОМАЉЕВАЦ - ШАМАЦ	Ук./Tot.	4.371	1.577	971	1.746	77
	М/М	2.175	809	537	794	35
	Ж/Ф	2.196	768	434	952	42
ДОЊИ ВАКУФ	Ук./Tot.	12.444	3.475	3.624	5.223	122
	М/М	6.158	1.835	1.943	2.338	42
	Ж/Ф	6.286	1.640	1.681	2.885	80
ДОЊИ ЖАБАР	Ук./Tot.	3.479	752	916	1.767	44
	М/М	1.747	385	498	842	22
	Ж/Ф	1.732	367	418	925	22
ДРВАР	Ук./Tot.	6.576	1.449	1.595	3.441	91
	М/М	3.237	753	842	1.605	37
	Ж/Ф	3.339	696	753	1.836	54
ФОЧА - Ф БиХ	Ук./Tot.	1.777	587	262	922	6
	М/М	911	338	148	421	4
	Ж/Ф	866	249	114	501	2
ФОЧА - РС	Ук./Tot.	16.889	5.637	3.669	7.421	162
	М/М	8.476	2.983	1.941	3.478	74
	Ж/Ф	8.413	2.654	1.728	3.943	88
ФОЈНИЦА	Ук./Tot.	11.164	3.216	2.540	4.812	596
	М/М	5.572	1.741	1.312	2.211	308
	Ж/Ф	5.592	1.475	1.228	2.601	288
ГАЦКО	Ук./Tot.	8.128	3.073	1.785	3.172	98
	М/М	4.110	1.559	1.045	1.460	46
	Ж/Ф	4.018	1.514	740	1.712	52
ГЛАМОЧ	Ук./Tot.	3.534	732	934	1.830	38
	М/М	1.785	370	508	889	18
	Ж/Ф	1.749	362	426	941	20
ГОРАЖДЕ	Ук./Tot.	19.074	7.521	3.593	7.821	139
	М/М	9.192	3.992	1.851	3.279	70
	Ж/Ф	9.882	3.529	1.742	4.542	69

наставак/*continued*

Територија	Пол	Укупно	Компјутерски писмена лица	Лица која дјелимично познају рад на компјутеру	Компјутерски неписмена лица	Непознато
<i>Area</i>	<i>Sex</i>	<i>Total</i>	<i>Computer literate person</i>	<i>Persons who are partially familiar with the work on the computer</i>	<i>Computer illiterate people</i>	<i>Unknown</i>
ГОРЊИ ВАКУФ - УСКОПЉЕ	Ук./Tot.	18.630	4.829	6.400	6.865	536
	М/М	9.354	2.594	3.413	3.084	263
	Ж/Ф	9.276	2.235	2.987	3.781	273
ГРАЧАНИЦА	Ук./Tot.	40.102	12.186	9.969	17.585	362
	М/М	19.078	6.559	5.048	7.301	170
	Ж/Ф	21.024	5.627	4.921	10.284	192
ГРАД МОСТАР	Ук./Tot.	95.573	45.967	20.062	28.728	816
	М/М	45.957	22.975	10.313	12.298	371
	Ж/Ф	49.616	22.992	9.749	16.430	445
ГРАДАЧАЦ	Ук./Tot.	34.997	11.164	8.353	15.115	365
	М/М	16.986	6.007	4.435	6.378	166
	Ж/Ф	18.011	5.157	3.918	8.737	199
ГРАДИШКА	Ук./Tot.	47.340	13.922	11.600	21.260	558
	М/М	23.059	7.150	5.947	9.711	251
	Ж/Ф	24.281	6.772	5.653	11.549	307
ГРУДЕ	Ук./Tot.	15.551	5.551	4.514	5.184	302
	М/М	7.730	2.826	2.425	2.324	155
	Ж/Ф	7.821	2.725	2.089	2.860	147
ХАЦИЋИ	Ук./Tot.	21.172	8.337	3.710	8.802	323
	М/М	10.528	4.450	2.056	3.857	165
	Ж/Ф	10.644	3.887	1.654	4.945	158
ХАН ПИЈЕСАК	Ук./Tot.	3.266	909	726	1.620	11
	М/М	1.528	446	381	697	4
	Ж/Ф	1.738	463	345	923	7
ИЛИЦА	Ук./Tot.	59.151	29.711	10.669	18.365	406
	М/М	28.450	15.070	5.438	7.751	191
	Ж/Ф	30.701	14.641	5.231	10.614	215
ИЛИЈАШ	Ук./Tot.	17.390	6.328	3.577	7.337	148
	М/М	8.261	3.342	1.855	2.995	69
	Ж/Ф	9.129	2.986	1.722	4.342	79
ИСТОЧНА ИЛИЦА	Ук./Tot.	13.431	5.855	2.698	4.794	84
	М/М	6.402	2.824	1.379	2.167	32
	Ж/Ф	7.029	3.031	1.319	2.627	52
ИСТОЧНИ ДРВАР	Ук./Tot.	78	14	24	40	0
	М/М	52	7	20	25	0
	Ж/Ф	26	7	4	15	0
ИСТОЧНИ МОСТАР	Ук./Tot.	234	45	64	119	6
	М/М	131	28	41	61	1
	Ж/Ф	103	17	23	58	5

наставак/continued

Територија	Пол	Укупно	Компјутерски писмена лица	Лица која дјелимично познају рад на компјутеру	Компјутерски неписмена лица	Непознато
Area	Sex	Total	Computer literate person	Persons who are partially familiar with the work on the computer	Computer illiterate people	Unknown
ИСТОЧНИ СТАРИ ГРАД	Ук./Tot.	1.047	260	163	617	7
	М/М	513	135	96	278	4
	Ж/Ф	534	125	67	339	3
ИСТОЧНО НОВО САРАЈЕВО	Ук./Tot.	9.520	4.646	1.705	3.104	65
	М/М	4.510	2.271	877	1.337	25
	Ж/Ф	5.010	2.375	828	1.767	40
ЈАБЛАНИЦА	Ук./Tot.	9.250	3.491	1.956	3.769	34
	М/М	4.578	1.851	1.077	1.632	18
	Ж/Ф	4.672	1.640	879	2.137	16
ЈАЈЦЕ	Ук./Tot.	24.413	7.818	6.873	9.246	476
	М/М	12.452	4.288	3.724	4.231	209
	Ж/Ф	11.961	3.530	3.149	5.015	267
ЈЕЗЕРО	Ук./Tot.	1.045	201	311	495	38
	М/М	554	115	172	246	21
	Ж/Ф	491	86	139	249	17
КАКАЊ	Ук./Tot.	33.205	10.409	7.906	14.630	260
	М/М	16.444	5.589	4.277	6.439	139
	Ж/Ф	16.761	4.820	3.629	8.191	121
КАЛЕСИЈА	Ук./Tot.	29.312	9.648	7.193	11.817	654
	М/М	14.680	5.401	3.826	5.158	295
	Ж/Ф	14.632	4.247	3.367	6.659	359
КАЛИНОВИК	Ук./Tot.	1.910	488	299	1.073	50
	М/М	931	250	160	498	23
	Ж/Ф	979	238	139	575	27
КИСЕЉАК	Ук./Tot.	18.493	6.217	4.411	7.756	109
	М/М	9.158	3.250	2.361	3.492	55
	Ж/Ф	9.335	2.967	2.050	4.264	54
КЛАДАЊ	Ук./Tot.	11.140	3.976	2.621	4.440	103
	М/М	5.457	2.183	1.348	1.884	42
	Ж/Ф	5.683	1.793	1.273	2.556	61
КЉУЧ	Ук./Tot.	15.236	5.319	4.609	5.087	221
	М/М	7.604	2.778	2.494	2.213	119
	Ж/Ф	7.632	2.541	2.115	2.874	102
КНЕЖЕВО	Ук./Tot.	8.967	2.001	1.723	5.145	98
	М/М	4.463	1.049	936	2.427	51
	Ж/Ф	4.504	952	787	2.718	47
КОЊИЦ	Ук./Tot.	22.865	7.867	4.416	10.363	219
	М/М	11.237	4.178	2.386	4.551	122
	Ж/Ф	11.628	3.689	2.030	5.812	97

наставак/*continued*

Територија	Пол	Укупно	Компјутерски писмена лица	Лица која дјелимично познају рад на компјутеру	Компјутерски неписмена лица	Непознато
<i>Area</i>	<i>Sex</i>	<i>Total</i>	<i>Computer literate person</i>	<i>Persons who are partially familiar with the work on the computer</i>	<i>Computer illiterate people</i>	<i>Unknown</i>
КОСТАЈНИЦА	Ук./Tot.	5.510	1.540	1.769	2.156	45
	М/М	2.729	823	880	1.005	21
	Ж/Ф	2.781	717	889	1.151	24
КОТОР ВАРОШ	Ук./Tot.	17.807	5.772	3.841	8.023	171
	М/М	8.846	3.126	2.040	3.598	82
	Ж/Ф	8.961	2.646	1.801	4.425	89
КОЗАРСКА ДУБИЦА	Ук./Tot.	19.890	5.986	4.768	9.008	128
	М/М	9.696	3.082	2.473	4.092	49
	Ж/Ф	10.194	2.904	2.295	4.916	79
КРЕШЕВО	Ук./Tot.	4.763	1.532	1.159	2.028	44
	М/М	2.323	768	605	925	25
	Ж/Ф	2.440	764	554	1.103	19
КРУПА НА УНИ	Ук./Tot.	1.491	139	270	1.076	6
	М/М	806	75	160	567	4
	Ж/Ф	685	64	110	509	2
КУПРЕС - Ф БиХ	Ук./Tot.	4.677	1.965	1.387	1.269	56
	М/М	2.341	998	747	568	28
	Ж/Ф	2.336	967	640	701	28
КУПРЕС - РС	Ук./Tot.	286	23	32	230	1
	М/М	149	13	19	117	0
	Ж/Ф	137	10	13	113	1
ЛАКТАШИ	Ук./Tot.	31.406	9.650	7.105	14.174	477
	М/М	15.518	4.788	3.697	6.812	221
	Ж/Ф	15.888	4.862	3.408	7.362	256
ЛИВНО	Ук./Tot.	31.334	11.536	9.460	10.074	264
	М/М	15.564	6.022	5.030	4.395	117
	Ж/Ф	15.770	5.514	4.430	5.679	147
ЛОПАРЕ	Ук./Tot.	14.210	3.111	3.537	7.300	262
	М/М	7.174	1.605	1.875	3.557	137
	Ж/Ф	7.036	1.506	1.662	3.743	125
ЛУКАВАЦ	Ук./Tot.	40.660	14.591	8.245	17.586	238
	М/М	19.784	7.916	4.239	7.513	116
	Ж/Ф	20.876	6.675	4.006	10.073	122
ЉУБИЊЕ	Ук./Tot.	3.221	764	803	1.573	81
	М/М	1.588	395	428	723	42
	Ж/Ф	1.633	369	375	850	39
ЉУБУШКИ	Ук./Tot.	25.259	8.920	7.762	8.179	398
	М/М	12.508	4.546	4.167	3.602	193
	Ж/Ф	12.751	4.374	3.595	4.577	205

наставак/continued

Територија	Пол	Укупно	Компјутерски писмена лица	Лица која дјелимично познају рад на компјутеру	Компјутерски неписмена лица	Непознато
Area	Sex	Total	Computer literate person	Persons who are partially familiar with the work on the computer	Computer illiterate people	Unknown
МАГЛАЈ	Ук./Tot.	20.753	6.475	6.263	7.715	300
	М/М	10.176	3.403	3.295	3.337	141
	Ж/Ф	10.577	3.072	2.968	4.378	159
МИЛИЋИ	Ук./Tot.	10.372	2.737	3.430	3.953	252
	М/М	5.247	1.454	1.906	1.764	123
	Ж/Ф	5.125	1.283	1.524	2.189	129
МОДРИЧА	Ук./Tot.	23.591	6.203	6.050	10.957	381
	М/М	11.474	3.192	3.141	4.971	170
	Ж/Ф	12.117	3.011	2.909	5.986	211
МРКОЊИЋ ГРАД	Ук./Tot.	15.249	4.159	3.094	7.815	181
	М/М	7.358	2.162	1.556	3.557	83
	Ж/Ф	7.891	1.997	1.538	4.258	98
НЕУМ	Ук./Tot.	4.210	1.653	1.159	1.341	57
	М/М	2.118	874	608	609	27
	Ж/Ф	2.092	779	551	732	30
НЕВЕСИЊЕ	Ук./Tot.	11.731	3.087	2.869	5.679	96
	М/М	5.819	1.613	1.576	2.582	48
	Ж/Ф	5.912	1.474	1.293	3.097	48
НОВИ ГРАД	Ук./Tot.	25.060	6.426	6.407	11.794	433
	М/М	12.536	3.342	3.381	5.620	193
	Ж/Ф	12.524	3.084	3.026	6.174	240
НОВИ ГРАД САРАЈЕВО	Ук./Tot.	105.753	55.791	17.158	32.161	643
	М/М	49.176	27.315	8.359	13.169	333
	Ж/Ф	56.577	28.476	8.799	18.992	310
НОВИ ТРАВНИК	Ук./Tot.	21.169	6.737	6.608	7.485	339
	М/М	10.488	3.548	3.559	3.206	175
	Ж/Ф	10.681	3.189	3.049	4.279	164
НОВО ГОРАЖДЕ	Ук./Tot.	2.904	756	725	1.354	69
	М/М	1.518	410	412	663	33
	Ж/Ф	1.386	346	313	691	36
НОВО САРАЈЕВО	Ук./Tot.	58.783	35.922	7.670	14.870	321
	М/М	26.521	17.154	3.531	5.691	145
	Ж/Ф	32.262	18.768	4.139	9.179	176
ОЦАК	Ук./Tot.	17.305	4.640	5.642	6.470	553
	М/М	8.589	2.465	2.955	2.898	271
	Ж/Ф	8.716	2.175	2.687	3.572	282
ОЛОВО	Ук./Tot.	9.312	2.673	1.831	4.708	100
	М/М	4.627	1.541	1.026	2.023	37
	Ж/Ф	4.685	1.132	805	2.685	63

наставак/*continued*

Територија	Пол	Укупно	Компјутерски писмена лица	Лица која дјелимично познају рад на компјутеру	Компјутерски неписмена лица	Непознато
<i>Area</i>	<i>Sex</i>	<i>Total</i>	<i>Computer literate person</i>	<i>Persons who are partially familiar with the work on the computer</i>	<i>Computer illiterate people</i>	<i>Unknown</i>
ОРАШЈЕ	Ук./Tot.	18.208	6.658	4.197	7.134	219
	М/М	9.215	3.588	2.261	3.249	117
	Ж/Ф	8.993	3.070	1.936	3.885	102
ОСМАЦИ	Ук./Tot.	5.470	1.611	1.574	2.211	74
	М/М	2.773	908	854	978	33
	Ж/Ф	2.697	703	720	1.233	41
ОШТРА ЛУКА	Ук./Tot.	2.544	502	527	1.498	17
	М/М	1.316	268	279	760	9
	Ж/Ф	1.228	234	248	738	8
ПАЛЕ - Ф БиХ	Ук./Tot.	827	251	123	439	14
	М/М	413	142	68	198	5
	Ж/Ф	414	109	55	241	9
ПАЛЕ - РС	Ук./Tot.	19.105	7.688	3.889	7.365	163
	М/М	9.125	3.668	2.025	3.364	68
	Ж/Ф	9.980	4.020	1.864	4.001	95
ПЕЛАГИЋЕВО	Ук./Tot.	4.894	801	1.408	2.558	127
	М/М	2.444	444	779	1.164	57
	Ж/Ф	2.450	357	629	1.394	70
ПЕТРОВАЦ	Ук./Tot.	330	109	56	162	3
	М/М	154	45	27	81	1
	Ж/Ф	176	64	29	81	2
ПЕТРОВО	Ук./Tot.	5.980	1.426	1.338	3.180	36
	М/М	2.868	752	679	1.423	14
	Ж/Ф	3.112	674	659	1.757	22
ПОСУШЈЕ	Ук./Tot.	17.908	6.384	5.949	5.152	423
	М/М	8.960	3.249	3.189	2.304	218
	Ж/Ф	8.948	3.135	2.760	2.848	205
ПРИЈЕДОР	Ук./Tot.	82.221	25.895	22.335	32.756	1.235
	М/М	40.134	13.151	11.289	15.113	581
	Ж/Ф	42.087	12.744	11.046	17.643	654
ПРЊАВОР	Ук./Tot.	32.723	8.673	7.349	16.406	295
	М/М	15.924	4.489	3.834	7.455	146
	Ж/Ф	16.799	4.184	3.515	8.951	149
ПРОЗОР	Ук./Tot.	12.772	3.423	4.341	4.360	648
	М/М	6.433	1.813	2.382	1.926	312
	Ж/Ф	6.339	1.610	1.959	2.434	336
РАВНО	Ук./Tot.	2.965	935	959	917	154
	М/М	1.523	501	531	425	66
	Ж/Ф	1.442	434	428	492	88

наставак/continued

Територија	Пол	Укупно	Компјутерски писмена лица	Лица која дјелимично познају рад на компјутеру	Компјутерски неписмена лица	Непознато
Area	Sex	Total	Computer literate person	Persons who are partially familiar with the work on the computer	Computer illiterate people	Unknown
РИБНИК	Ук./Tot.	5.554	1.206	964	3.343	41
	М/М	2.753	600	514	1.616	23
	Ж/Ф	2.801	606	450	1.727	18
РОГАТИЦА	Ук./Tot.	9.714	2.579	2.195	4.768	172
	М/М	4.756	1.302	1.181	2.188	85
	Ж/Ф	4.958	1.277	1.014	2.580	87
РУДО	Ук./Tot.	7.330	1.942	1.734	3.511	143
	М/М	3.712	1.023	953	1.668	68
	Ж/Ф	3.618	919	781	1.843	75
САНСКИ МОСТ	Ук./Tot.	37.819	13.107	12.089	11.778	845
	М/М	18.952	6.951	6.355	5.238	408
	Ж/Ф	18.867	6.156	5.734	6.540	437
САПНА	Ук./Tot.	9.798	2.335	3.656	3.626	181
	М/М	5.027	1.417	2.052	1.464	94
	Ж/Ф	4.771	918	1.604	2.162	87
СОКОЛАЦ	Ук./Tot.	10.956	3.549	2.408	4.933	66
	М/М	5.375	1.714	1.263	2.362	36
	Ж/Ф	5.581	1.835	1.145	2.571	30
СРБАЦ	Ук./Tot.	15.994	3.752	4.185	7.804	253
	М/М	7.838	1.987	2.142	3.577	132
	Ж/Ф	8.156	1.765	2.043	4.227	121
СРЕБРЕНИЦА	Ук./Tot.	12.321	3.546	3.842	4.711	222
	М/М	6.063	1.949	2.078	1.931	105
	Ж/Ф	6.258	1.597	1.764	2.780	117
СРЕБРЕНИК	Ук./Tot.	35.263	10.782	7.956	16.155	370
	М/М	17.108	5.889	4.202	6.846	171
	Ж/Ф	18.155	4.893	3.754	9.309	199
СТАРИ ГРАД САРАЈЕВО	Ук./Tot.	33.760	17.867	5.023	10.665	205
	М/М	15.847	8.681	2.479	4.575	112
	Ж/Ф	17.913	9.186	2.544	6.090	93
СТОЛАЦ	Ук./Tot.	13.176	4.303	3.924	4.739	210
	М/М	6.630	2.250	2.153	2.125	102
	Ж/Ф	6.546	2.053	1.771	2.614	108
ШАМАЦ	Ук./Tot.	15.993	4.943	3.941	6.915	194
	М/М	7.731	2.576	2.027	3.043	85
	Ж/Ф	8.262	2.367	1.914	3.872	109
ШЕКОВИЋИ	Ук./Tot.	6.228	1.622	1.383	3.091	132
	М/М	3.109	845	759	1.440	65
	Ж/Ф	3.119	777	624	1.651	67

наставак/*continued*

Територија	Пол	Укупно	Компјутерски писмена лица	Лица која дјелимично познају рад на компјутеру	Компјутерски неписмена лица	Непознато
<i>Area</i>	<i>Sex</i>	<i>Total</i>	<i>Computer literate person</i>	<i>Persons who are partially familiar with the work on the computer</i>	<i>Computer illiterate people</i>	<i>Unknown</i>
ШИПОВО	Ук./Tot.	9.390	2.289	2.288	4.643	170
	М/М	4.735	1.228	1.206	2.224	77
	Ж/Ф	4.655	1.061	1.082	2.419	93
ШИРОКИ БРИЈЕГ	Ук./Tot.	25.644	10.939	6.280	8.047	378
	М/М	12.655	5.644	3.258	3.557	196
	Ж/Ф	12.989	5.295	3.022	4.490	182
ТЕОЧАК	Ук./Tot.	6.670	1.800	2.096	2.684	90
	М/М	3.359	1.040	1.117	1.153	49
	Ж/Ф	3.311	760	979	1.531	41
ТЕСЛИЋ	Ук./Tot.	34.610	8.758	8.386	17.206	260
	М/М	16.601	4.597	4.286	7.603	115
	Ж/Ф	18.009	4.161	4.100	9.603	145
ТЕШАЊ	Ук./Tot.	37.764	13.628	9.798	14.076	262
	М/М	18.646	7.394	5.078	6.039	135
	Ж/Ф	19.118	6.234	4.720	8.037	127
ТОМИСЛАВГРАД	Ук./Tot.	28.383	9.689	9.667	8.433	594
	М/М	14.418	5.156	5.277	3.698	287
	Ж/Ф	13.965	4.533	4.390	4.735	307
ТРАВНИК	Ук./Tot.	47.710	15.173	12.156	19.567	814
	М/М	23.551	8.105	6.503	8.549	394
	Ж/Ф	24.159	7.068	5.653	11.018	420
ТРЕБИЊЕ	Ук./Tot.	26.355	10.928	5.547	9.704	176
	М/М	12.772	5.525	2.857	4.320	70
	Ж/Ф	13.583	5.403	2.690	5.384	106
ТРНОВО - Ф БиХ	Ук./Tot.	1.421	310	183	923	5
	М/М	707	171	117	417	2
	Ж/Ф	714	139	66	506	3
ТРНОВО - РС	Ук./Tot.	1.917	685	306	915	11
	М/М	922	363	169	384	6
	Ж/Ф	995	322	137	531	5
ТУЗЛА	Ук./Tot.	101.165	46.430	17.762	36.336	637
	М/М	47.685	23.198	8.575	15.599	313
	Ж/Ф	53.480	23.232	9.187	20.737	324
УГЉЕВИК	Ук./Tot.	14.287	4.197	3.368	6.557	165
	М/М	7.191	2.245	1.789	3.086	71
	Ж/Ф	7.096	1.952	1.579	3.471	94
УСОРА	Ук./Tot.	6.081	1.850	2.041	2.142	48
	М/М	3.009	963	1.095	923	28
	Ж/Ф	3.072	887	946	1.219	20

наставак/continued

Територија	Пол	Укупно	Компјутерски писмена лица	Лица која дјелимично познају рад на компјутеру	Компјутерски неписмена лица	Непознато
Area	Sex	Total	Computer literate person	Persons who are partially familiar with the work on the computer	Computer illiterate people	Unknown
ВАРЕШ	Ук./Tot.	8.326	2.732	1.401	4.147	46
	М/М	4.082	1.501	750	1.807	24
	Ж/Ф	4.244	1.231	651	2.340	22
ВЕЛИКА КЛАДУША	Ук./Tot.	34.832	8.073	12.879	13.443	437
	М/М	16.981	4.292	6.732	5.754	203
	Ж/Ф	17.851	3.781	6.147	7.689	234
ВИСОКО	Ук./Tot.	35.298	12.146	7.269	15.636	247
	М/М	17.339	6.389	3.832	6.994	124
	Ж/Ф	17.959	5.757	3.437	8.642	123
ВИШЕГРАД	Ук./Tot.	9.898	3.352	1.949	4.368	229
	М/М	4.732	1.747	1.009	1.950	26
	Ж/Ф	5.166	1.605	940	2.418	203
ВИТЕЗ	Ук./Tot.	22.910	7.997	6.667	8.010	236
	М/М	11.248	4.077	3.406	3.642	123
	Ж/Ф	11.662	3.920	3.261	4.368	113
ВЛАСЕНИЦА	Ук./Tot.	10.399	3.365	2.679	4.108	247
	М/М	5.083	1.746	1.411	1.814	112
	Ж/Ф	5.316	1.619	1.268	2.294	135
ВОГОШЋА	Ук./Tot.	23.288	11.765	3.874	7.519	130
	М/М	11.025	5.993	1.940	3.023	69
	Ж/Ф	12.263	5.772	1.934	4.496	61
ВУКОСАВЉЕ	Ук./Tot.	4.230	1.021	1.208	1.934	67
	М/М	2.118	552	672	859	35
	Ж/Ф	2.112	469	536	1.075	32
ЗАВИДОВИЋИ	Ук./Tot.	31.986	9.917	8.954	12.764	351
	М/М	15.866	5.429	4.591	5.690	156
	Ж/Ф	16.120	4.488	4.363	7.074	195
ЗЕНИЦА	Ук./Tot.	98.950	38.474	21.869	37.891	716
	М/М	48.712	19.881	11.383	17.103	345
	Ж/Ф	50.238	18.593	10.486	20.788	371
ЗВОРНИК	Ук./Tot.	52.563	14.760	15.744	21.071	988
	М/М	26.043	7.900	8.420	9.301	422
	Ж/Ф	26.520	6.860	7.324	11.770	566
ЖЕПЧЕ	Ук./Tot.	26.819	8.594	8.300	9.689	236
	М/М	13.553	4.547	4.431	4.461	114
	Ж/Ф	13.266	4.047	3.869	5.228	122
ЖИВИНИЦЕ	Ук./Tot.	51.198	17.067	11.436	22.318	377
	М/М	25.288	9.343	6.023	9.762	160
	Ж/Ф	25.910	7.724	5.413	12.556	217

13.1. РАДНО СПОСОБНО СТАНОВНИШТВО ПРЕМА СТАТУСУ У АКТИВНОСТИ И ПОЛУ, ниво БиХ, Ф БиХ, РС и БД
WORKING AGE POPULATION BY ACTIVITY STATUS, Level BiH, F BiH, RS and BD

Територија	Пол	Радно способно становништво	Радна снага				
			Укупно	Запослени	Незапослени		
					Укупно незапослени	Радили раније	Без радног искуства
Area	Sex	Working age population	Total	Employees	Total	Had worked before	Without working experience
БОСНА И ХЕРЦЕГОВИНА <i>BOSNIA AND HERZEGOVINA</i>	Ук./Tot.	2.987.440	1.362.516	1.033.884	328.632	176.270	152.362
	М/М	1.453.294	816.618	626.986	189.632	105.635	83.997
	Ж/Ф	1.534.146	545.898	406.898	139.000	70.635	68.365
ФЕДЕРАЦИЈА БОСНЕ И ХЕРЦЕГОВИНЕ <i>FEDERATION OF BOSNIA AND HERZEGOVINA</i>	Ук./Tot.	1.862.272	835.572	635.246	200.326	102.997	97.329
	М/М	904.850	507.310	390.061	117.249	63.374	53.875
	Ж/Ф	957.422	328.262	245.185	83.077	39.623	43.454
РЕПУБЛИКА СРПСКА <i>REPUBLIKA SRPSKA</i>	Ук./Tot.	1.054.733	496.882	376.156	120.726	68.967	51.759
	М/М	514.018	291.134	222.994	68.140	39.745	28.395
	Ж/Ф	540.715	205.748	153.162	52.586	29.222	23.364
БРЧКО ДИСТРИКТ БОСНЕ И ХЕРЦЕГОВИНЕ <i>BRČKO DISTRICT OF BOSNIA AND HERZEGOVINA</i>	Ук./Tot.	70.435	30.062	22.482	7.580	4.306	3.274
	М/М	34.426	18.174	13.931	4.243	2.516	1.727
	Ж/Ф	36.009	11.888	8.551	3.337	1.790	1.547

Територија	Пол	Економски неактивни					
		Укупно	Ученици/ студенти (15 и више година)	Пензионери	Лица која обављају кућне послове	Неспособни за рад	Остали
Area	Sex	Total	Pupils / students (aged 15 and over)	Retired persons	Housewife/person performing household duties	Unable to work	Others
БОСНА И ХЕРЦЕГОВИНА <i>BOSNIA AND HERZEGOVINA</i>	Ук./Tot.	1.624.924	277.185	602.180	449.188	60.005	236.366
	М/М	636.676	132.222	306.494	8.196	29.899	159.865
	Ж/Ф	988.248	144.963	295.686	440.992	30.106	76.501
ФЕДЕРАЦИЈА БОСНЕ И ХЕРЦЕГОВИНЕ <i>FEDERATION OF BOSNIA AND HERZEGOVINA</i>	Ук./Tot.	1.026.700	181.934	368.934	295.895	33.161	146.776
	М/М	397.540	87.472	191.190	3.075	17.032	98.771
	Ж/Ф	629.160	94.462	177.744	292.820	16.129	48.005
РЕПУБЛИКА СРПСКА <i>REPUBLIKA SRPSKA</i>	Ук./Tot.	557.851	89.454	220.510	141.293	24.766	81.828
	М/М	222.884	41.971	108.964	4.576	11.765	55.608
	Ж/Ф	334.967	47.483	111.546	136.717	13.001	26.220
БРЧКО ДИСТРИКТ БОСНЕ И ХЕРЦЕГОВИНЕ <i>BRČKO DISTRICT OF BOSNIA AND HERZEGOVINA</i>	Ук./Tot.	40.373	5.797	12.736	12.000	2.078	7.762
	М/М	16.252	2.779	6.340	545	1.102	5.486
	Ж/Ф	24.121	3.018	6.396	11.455	976	2.276

13.2. РАДНО СПОСОБНО СТАНОВНИШТВО ПРЕМА СТАТУСУ У АКТИВНОСТИ И ПОЛУ, ниво кантона у Ф БиХ
WORKING AGE POPULATION BY STATUS IN ACTIVITY AND SEX, Canton Level in F BiH

Територија	Пол	Радно способно становништво	Радна снага				
			Укупно	Запослени	Незапослени		
					Укупно незапослени	Радили раније	Без радног искуства
Area	Sex	Working age population	Total	Employees	Total	Had worked before	Without working experience
	Ук./Tot.	225.229	95.186	75.002	20.184	9.944	10.240
УНСКО-САНСКИ КАНТОН/ CANTON	М/М	110.711	60.052	47.650	12.402	6.540	5.862
	Ж/Ф	114.518	35.134	27.352	7.782	3.404	4.378
ПОСАВСКИ КАНТОН/ CANTON	Ук./Tot.	37.418	15.846	13.135	2.711	1.367	1.344
	М/М	18.656	9.376	7.828	1.548	800	748
	Ж/Ф	18.762	6.470	5.307	1.163	567	596
	Ук./Tot.	375.224	162.139	118.437	43.702	20.563	23.139
ТУЗЛАНСКИ КАНТОН/ CANTON	М/М	181.535	104.632	77.733	26.899	13.924	12.975
	Ж/Ф	193.689	57.507	40.704	16.803	6.639	10.164
ЗЕНИЧКО-ДОБОЈСКИ КАНТОН/CANTON	Ук./Tot.	303.990	134.025	100.289	33.736	17.283	16.453
	М/М	149.837	86.653	65.581	21.072	11.350	9.722
	Ж/Ф	154.153	47.372	34.708	12.664	5.933	6.731
	Ук./Tot.	20.448	9.007	7.677	1.330	761	569
БОСАНСКО-ПОДРИЊСКИ КАНТОН/CANTON	М/М	9.881	5.271	4.495	776	463	313
	Ж/Ф	10.567	3.736	3.182	554	298	256
СРЕДЊОБОСАНСКИ КАНТОН/CANTON	Ук./Tot.	211.486	94.950	70.025	24.925	12.632	12.293
	М/М	105.017	59.482	44.140	15.342	8.232	7.110
	Ж/Ф	106.469	35.468	25.885	9.583	4.400	5.183
	Ук./Tot.	187.848	84.889	63.179	21.710	10.905	10.805
ХЕРЦЕГОВАЧКО- НЕРЕТВАНСКИ КАНТОН/ CANTON	М/М	91.629	48.738	36.747	11.991	6.168	5.823
	Ж/Ф	96.219	36.151	26.432	9.719	4.737	4.982
ЗАПАДНОХЕРЦЕГОВАЧКИ КАНТОН/CANTON	Ук./Tot.	78.046	32.324	25.061	7.263	3.402	3.861
	М/М	38.677	19.178	15.147	4.031	1.905	2.126
	Ж/Ф	39.369	13.146	9.914	3.232	1.497	1.735
	Ук./Tot.	350.333	176.096	137.925	38.171	22.956	15.215
КАНТОН САРАЈЕВО/ CANTON SARAJEVO	М/М	162.698	94.881	75.513	19.368	12.068	7.300
	Ж/Ф	187.635	81.215	62.412	18.803	10.888	7.915
КАНТОН 10/ CANTON 10	Ук./Tot.	72.250	31.110	24.516	6.594	3.184	3.410
	М/М	36.209	19.047	15.227	3.820	1.924	1.896
	Ж/Ф	36.041	12.063	9.289	2.774	1.260	1.514

Територија	Пол	Економски неактивни					
		Укупно	Ученици/ студенти (15 и више година)	Пензионери	Лица која обављају кућне послове	Неспособни за рад	Остали
Area	Sex	Total	Pupils / students (aged 15 and over)	Retired persons	Housewife/person performing household duties	Unable to work	Others
	Ук./Tot.	130.043	20.368	35.646	42.439	5.224	26.366
УНСКО-САНСКИ КАНТОН/ <i>CANTON</i>	М/М	50.659	10.015	18.459	623	2.782	18.780
	Ж/Ф	79.384	10.353	17.187	41.816	2.442	7.586
ПОСАВСКИ КАНТОН/ <i>CANTON</i>	Ук./Tot.	21.572	3.135	6.197	6.026	1.308	4.906
	М/М	9.280	1.564	3.405	313	614	3.384
	Ж/Ф	12.292	1.571	2.792	5.713	694	1.522
ТУЗЛАНСКИ КАНТОН/ <i>CANTON</i>	Ук./Tot.	213.085	34.830	68.637	73.107	8.094	28.417
	М/М	76.903	16.662	36.265	420	4.102	19.454
	Ж/Ф	136.182	18.168	32.372	72.687	3.992	8.963
ЗЕНИЧКО-ДОБОЈСКИ КАНТОН/ <i>CANTON</i>	Ук./Tot.	169.965	28.467	59.141	57.535	4.473	20.349
	М/М	63.184	13.845	32.475	397	2.465	14.002
	Ж/Ф	106.781	14.622	26.666	57.138	2.008	6.347
БОСАНСКО-ПОДРИЊСКИ КАНТОН/ <i>CANTON</i>	Ук./Tot.	11.441	2.035	5.137	2.955	403	911
	М/М	4.610	971	2.760	64	198	617
	Ж/Ф	6.831	1.064	2.377	2.891	205	294
СРЕДЊОБОСАНСКИ КАНТОН/ <i>CANTON</i>	Ук./Tot.	116.536	19.594	40.070	35.707	4.048	17.117
	М/М	45.535	9.604	21.972	295	2.262	11.402
	Ж/Ф	71.001	9.990	18.098	35.412	1.786	5.715
ХЕРЦЕГОВАЧКО-НЕРЕТВАНСКИ КАНТОН/ <i>CANTON</i>	Ук./Tot.	102.959	20.824	40.869	23.530	2.892	14.844
	М/М	42.891	9.988	21.564	331	1.354	9.654
	Ж/Ф	60.068	10.836	19.305	23.199	1.538	5.190
ЗАПАДНОХЕРЦЕГОВАЧКИ КАНТОН/ <i>CANTON</i>	Ук./Tot.	45.722	9.595	17.658	9.769	1.465	7.235
	М/М	19.499	4.497	9.441	195	597	4.769
	Ж/Ф	26.223	5.098	8.217	9.574	868	2.466
КАНТОН САРАЈЕВО/ <i>CANTON SARAJEVO</i>	Ук./Tot.	174.237	35.508	78.963	34.922	4.145	20.699
	М/М	67.817	16.726	35.910	299	2.151	12.731
	Ж/Ф	106.420	18.782	43.053	34.623	1.994	7.968
КАНТОН 10/ <i>CANTON 10</i>	Ук./Tot.	41.140	7.578	16.616	9.905	1.109	5.932
	М/М	17.162	3.600	8.939	138	507	3.978
	Ж/Ф	23.978	3.978	7.677	9.767	602	1.954

13.3. РАДНО СПОСОБНО СТАНОВНИШТВО ПРЕМА СТАТУСУ У АКТИВНОСТИ И ПОЛУ, ниво општине у БиХ
WORKING AGE POPULATION BY STATUS IN ACTIVITY AND SEX, Municipality Level in BiH

Територија	Пол	Радно способно становништво	Радна снага				
			Укупно	Запослени	Незапослени		
					Укупно незапослени	Радили раније	Без радног искуства
Area	Sex	Working age population	Total	Employees	Total	Had worked before	Without working experience
БАНОВИЋИ	Ук./Tot.	19.134	8.305	5.976	2.329	900	1.429
	М/М	9.502	5.917	4.500	1.417	580	837
	Ж/Ф	9.632	2.388	1.476	912	320	592
БАЊА ЛУКА	Ук./Tot.	157.813	82.131	63.457	18.674	12.300	6.374
	М/М	75.249	43.478	33.490	9.988	6.683	3.305
	Ж/Ф	82.564	38.653	29.967	8.686	5.617	3.069
БЕРКОВИЋИ	Ук./Tot.	1.744	937	841	96	46	50
	М/М	866	543	490	53	25	28
	Ж/Ф	878	394	351	43	21	22
БИХАЋ	Ук./Tot.	47.410	21.265	15.362	5.903	3.424	2.479
	М/М	22.601	12.179	8.904	3.275	1.990	1.285
	Ж/Ф	24.809	9.086	6.458	2.628	1.434	1.194
БИЈЕЉИНА	Ук./Tot.	91.821	46.444	36.051	10.393	5.888	4.505
	М/М	44.655	27.490	22.031	5.459	3.195	2.264
	Ж/Ф	47.166	18.954	14.020	4.934	2.693	2.241
БИЛЕЋА	Ук./Tot.	9.215	4.112	2.664	1.448	725	723
	М/М	4.638	2.395	1.585	810	366	444
	Ж/Ф	4.577	1.717	1.079	638	359	279
БОСАНСКА КРУПА	Ук./Tot.	21.015	8.939	7.405	1.534	827	707
	М/М	10.219	5.572	4.593	979	573	406
	Ж/Ф	10.796	3.367	2.812	555	254	301
БОСАНСКИ ПЕТРОВАЦ	Ук./Tot.	6.367	2.574	2.095	479	336	143
	М/М	3.186	1.664	1.396	268	201	67
	Ж/Ф	3.181	910	699	211	135	76
БОСАНСКО ГРАХОВО	Ук./Tot.	2.264	726	503	223	128	95
	М/М	1.194	500	352	148	92	56
	Ж/Ф	1.070	226	151	75	36	39
БРАТУНАЦ	Ук./Tot.	17.225	9.434	7.930	1.504	680	824
	М/М	8.467	5.653	4.793	860	395	465
	Ж/Ф	8.758	3.781	3.137	644	285	359

Територија	Пол	Економски неактивни					
		Укупно	Ученици/студенти (15 и више година)	Пензионери	Лица која обављају кућне послове	Неспособни за рад	Остали
Area	Sex	Economic inactive					
		Total	Pupils / students (aged 15 and over)	Retired persons	Housewife/person performing household duties	Unable to work	Others
БАНОВИЋИ	Ук./Tot.	10.829	2.018	3.248	4.368	215	980
	М/М	3.585	992	1.823	9	87	674
	Ж/Ф	7.244	1.026	1.425	4.359	128	306
БАЊА ЛУКА	Ук./Tot.	75.682	15.614	36.132	12.165	2.116	9.655
	М/М	31.771	7.107	17.236	327	1.101	6.000
	Ж/Ф	43.911	8.507	18.896	11.838	1.015	3.655
БЕРКОВИЋИ	Ук./Tot.	807	125	404	134	43	101
	М/М	323	55	196	0	10	62
	Ж/Ф	484	70	208	134	33	39
БИХАЋ	Ук./Tot.	26.145	5.096	9.351	6.522	733	4.443
	М/М	10.422	2.451	4.544	119	452	2.856
	Ж/Ф	15.723	2.645	4.807	6.403	281	1.587
БИЈЕЉИНА	Ук./Tot.	45.377	7.267	14.919	13.186	2.890	7.115
	М/М	17.165	3.417	7.362	427	1.264	4.695
	Ж/Ф	28.212	3.850	7.557	12.759	1.626	2.420
БИЛЕЋА	Ук./Tot.	5.103	886	2.652	854	172	539
	М/М	2.243	435	1.305	61	72	370
	Ж/Ф	2.860	451	1.347	793	100	169
БОСАНСКА КРУПА	Ук./Tot.	12.076	1.937	3.332	4.003	593	2.211
	М/М	4.647	953	1.800	55	305	1.534
	Ж/Ф	7.429	984	1.532	3.948	288	677
БОСАНСКИ ПЕТРОВАЦ	Ук./Tot.	3.793	438	1.714	981	116	544
	М/М	1.522	207	861	15	66	373
	Ж/Ф	2.271	231	853	966	50	171
БОСАНСКО ГРАХОВО	Ук./Tot.	1.538	77	798	314	75	274
	М/М	694	33	415	7	39	200
	Ж/Ф	844	44	383	307	36	74
БРАТУНАЦ	Ук./Tot.	7.791	1.456	2.810	2.136	305	1.084
	М/М	2.814	722	1.286	32	130	644
	Ж/Ф	4.977	734	1.524	2.104	175	440

наставак/continued

Територија	Пол	Радно способно становништво	Радна снага				
			Укупно	Запослени	Незапослени		
					Укупно незапослени	Радили раније	Без радног искуства
Area	Sex	Working age population	Total	Employees	Labour force		
					Unemployed		
					Total	Had worked before	Without working experience
БРЧКО	Ук./Tot.	70.435	30.062	22.482	7.580	4.306	3.274
	М/М	34.426	18.174	13.931	4.243	2.516	1.727
	Ж/Ф	36.009	11.888	8.551	3.337	1.790	1.547
БРЕЗА	Ук./Tot.	12.109	5.169	4.354	815	413	402
	М/М	5.913	3.463	3.047	416	209	207
	Ж/Ф	6.196	1.706	1.307	399	204	195
БРОД	Ук./Tot.	14.257	6.891	5.372	1.519	971	548
	М/М	6.899	3.970	3.104	866	577	289
	Ж/Ф	7.358	2.921	2.268	653	394	259
БУГОЈНО	Ук./Tot.	26.431	11.925	8.086	3.839	2.024	1.815
	М/М	13.010	7.257	4.898	2.359	1.242	1.117
	Ж/Ф	13.421	4.668	3.188	1.480	782	698
БУСОВАЧА	Ук./Tot.	14.733	6.064	4.213	1.851	805	1.046
	М/М	7.463	4.117	2.921	1.196	578	618
	Ж/Ф	7.270	1.947	1.292	655	227	428
БУЖИМ	Ук./Tot.	15.121	7.025	5.670	1.355	485	870
	М/М	7.714	4.690	3.760	930	378	552
	Ж/Ф	7.407	2.335	1.910	425	107	318
ЦАЗИН	Ук./Tot.	53.661	23.193	19.177	4.016	1.838	2.178
	М/М	26.634	15.399	12.779	2.620	1.316	1.304
	Ж/Ф	27.027	7.794	6.398	1.396	522	874
ЦЕНТАР САРАЈЕВО	Ук./Tot.	47.769	24.501	20.160	4.341	2.776	1.565
	М/М	21.568	12.339	10.192	2.147	1.397	750
	Ж/Ф	26.201	12.162	9.968	2.194	1.379	815
ЧАЈНИЧЕ	Ук./Tot.	4.264	1.977	1.358	619	339	280
	М/М	2.160	1.243	886	357	198	159
	Ж/Ф	2.104	734	472	262	141	121
ЧАПЉИНА	Ук./Tot.	21.938	9.444	7.122	2.322	1.160	1.162
	М/М	10.787	5.561	4.287	1.274	644	630
	Ж/Ф	11.151	3.883	2.835	1.048	516	532
ЧЕЛИЋ	Ук./Tot.	8.767	3.682	3.299	383	187	196
	М/М	4.395	2.398	2.153	245	137	108
	Ж/Ф	4.372	1.284	1.146	138	50	88

Територија	Пол	Економски неактивни					
		Укупно	Ученици/студенти (15 и више година)	Пензионери	Лица која обављају кућне послове	Неспособни за рад	Остали
Area	Sex	Economic inactive					
		Total	Pupils / students (aged 15 and over)	Retired persons	Housewife/person performing household duties	Unable to work	Others
БРЧКО	Ук./Tot.	40.373	5.797	12.736	12.000	2.078	7.762
	М/М	16.252	2.779	6.340	545	1.102	5.486
	Ж/Ф	24.121	3.018	6.396	11.455	976	2.276
БРЕЗА	Ук./Tot.	6.940	1.067	2.704	2.601	109	459
	М/М	2.450	498	1.588	5	53	306
	Ж/Ф	4.490	569	1.116	2.596	56	153
БРОД	Ук./Tot.	7.366	901	3.028	1.868	267	1.302
	М/М	2.929	429	1.500	35	149	816
	Ж/Ф	4.437	472	1.528	1.833	118	486
БУГОЈНО	Ук./Tot.	14.506	2.699	5.089	4.026	412	2.280
	М/М	5.753	1.352	2.589	38	229	1.545
	Ж/Ф	8.753	1.347	2.500	3.988	183	735
БУСОВАЧА	Ук./Tot.	8.669	1.302	2.718	3.121	214	1.314
	М/М	3.346	640	1.650	13	142	901
	Ж/Ф	5.323	662	1.068	3.108	72	413
БУЖИМ	Ук./Tot.	8.096	1.562	1.668	3.113	426	1.327
	М/М	3.024	792	1.036	11	234	951
	Ж/Ф	5.072	770	632	3.102	192	376
ЦАЗИН	Ук./Tot.	30.468	4.391	7.170	11.594	1.228	6.085
	М/М	11.235	2.164	3.916	105	623	4.427
	Ж/Ф	19.233	2.227	3.254	11.489	605	1.658
ЦЕНТАР САРАЈЕВО	Ук./Tot.	23.268	4.984	12.592	3.109	377	2.206
	М/М	9.229	2.304	5.303	47	207	1.368
	Ж/Ф	14.039	2.680	7.289	3.062	170	838
ЧАЈНИЧЕ	Ук./Tot.	2.287	440	909	545	79	314
	М/М	917	227	434	7	33	216
	Ж/Ф	1.370	213	475	538	46	98
ЧАПЉИНА	Ук./Tot.	12.494	2.297	4.951	2.946	350	1.950
	М/М	5.226	1.077	2.615	66	153	1.315
	Ж/Ф	7.268	1.220	2.336	2.880	197	635
ЧЕЛИЋ	Ук./Tot.	5.085	748	1.230	1.774	407	926
	М/М	1.997	371	738	19	189	680
	Ж/Ф	3.088	377	492	1.755	218	246

наставак/continued

Територија	Пол	Радно способно становништво	Радна снага				
			Укупно	Запослени	Незапослени		
					Укупно незапослени	Радили раније	Без радног искуства
Area	Sex	Working age population	Total	Employees	Labour force		
					Unemployed		
					Total	Had worked before	Without working experience
ЧЕЛИНАЦ	Ук./Tot.	13.220	6.218	4.698	1.520	946	574
	М/М	6.516	3.756	2.834	922	604	318
	Ж/Ф	6.704	2.462	1.864	598	342	256
ЧИТЛУК	Ук./Tot.	14.758	6.264	4.587	1.677	776	901
	М/М	7.261	3.590	2.635	955	430	525
	Ж/Ф	7.497	2.674	1.952	722	346	376
ДЕРВЕНТА	Ук./Tot.	23.643	10.749	8.973	1.776	1.137	639
	М/М	11.498	6.326	5.316	1.010	667	343
	Ж/Ф	12.145	4.423	3.657	766	470	296
ДОБОЈ	Ук./Tot.	61.332	26.952	20.596	6.356	3.784	2.572
	М/М	29.700	16.456	12.755	3.701	2.301	1.400
	Ж/Ф	31.632	10.496	7.841	2.655	1.483	1.172
ДОБОЈ - ИСТОК	Ук./Tot.	8.530	3.317	2.504	813	416	397
	М/М	4.156	2.239	1.724	515	290	225
	Ж/Ф	4.374	1.078	780	298	126	172
ДОБОЈ - ЈУГ	Ук./Tot.	3.355	1.682	1.133	549	296	253
	М/М	1.660	1.069	719	350	205	145
	Ж/Ф	1.695	613	414	199	91	108
ДОБРЕТИЋИ	Ук./Tot.	1.489	715	593	122	36	86
	М/М	825	451	387	64	24	40
	Ж/Ф	664	264	206	58	12	46
ДОМАЉЕВАЦ - ШАМАЦ	Ук./Tot.	4.099	1.887	1.684	203	92	111
	М/М	2.026	1.097	989	108	51	57
	Ж/Ф	2.073	790	695	95	41	54
ДОЊИ ВАКУФ	Ук./Tot.	11.486	5.349	3.735	1.614	828	786
	М/М	5.664	3.446	2.402	1.044	552	492
	Ж/Ф	5.822	1.903	1.333	570	276	294
ДОЊИ ЖАБАР	Ук./Tot.	3.248	1.303	960	343	133	210
	М/М	1.631	898	674	224	89	135
	Ж/Ф	1.617	405	286	119	44	75
ДРВАР	Ук./Tot.	6.308	2.331	1.329	1.002	639	363
	М/М	3.090	1.425	863	562	365	197
	Ж/Ф	3.218	906	466	440	274	166

Територија	Пол	Економски неактивни					
		Укупно	Ученици/студенти (15 и више година)	Пензионери	Лица која обављају кућне послове	Неспособни за рад	Остали
Area	Sex	Economic inactive					
		Total	Pupils / students (aged 15 and over)	Retired persons	Housewife/person performing household duties	Unable to work	Others
ЧЕЛИНАЦ	Ук./Tot.	7.002	1.238	2.597	1.983	367	817
	М/М	2.760	563	1.369	66	185	577
	Ж/Ф	4.242	675	1.228	1.917	182	240
ЧИТЛУК	Ук./Tot.	8.494	1.929	3.221	1.746	322	1.276
	М/М	3.671	903	1.713	51	149	855
	Ж/Ф	4.823	1.026	1.508	1.695	173	421
ДЕРВЕНТА	Ук./Tot.	12.894	1.625	4.490	3.725	722	2.332
	М/М	5.172	777	2.201	255	346	1.593
	Ж/Ф	7.722	848	2.289	3.470	376	739
ДОБОЈ	Ук./Tot.	34.380	4.532	13.258	10.422	1.490	4.678
	М/М	13.244	2.124	6.682	330	753	3.355
	Ж/Ф	21.136	2.408	6.576	10.092	737	1.323
ДОБОЈ - ИСТОК	Ук./Tot.	5.213	794	1.323	1.945	436	715
	М/М	1.917	370	794	1	209	543
	Ж/Ф	3.296	424	529	1.944	227	172
ДОБОЈ - ЈУГ	Ук./Tot.	1.673	300	507	608	51	207
	М/М	591	149	283	0	19	140
	Ж/Ф	1.082	151	224	608	32	67
ДОБРЕТИЋИ	Ук./Tot.	774	58	252	231	52	181
	М/М	374	22	185	6	35	126
	Ж/Ф	400	36	67	225	17	55
ДОМАЉЕВАЦ - ШАМАЦ	Ук./Tot.	2.212	392	625	631	174	390
	М/М	929	181	355	43	77	273
	Ж/Ф	1.283	211	270	588	97	117
ДОЊИ ВАКУФ	Ук./Tot.	6.137	1.206	1.871	2.045	241	774
	М/М	2.218	577	956	21	125	539
	Ж/Ф	3.919	629	915	2.024	116	235
ДОЊИ ЖАБАР	Ук./Tot.	1.945	255	451	745	175	319
	М/М	733	102	282	30	79	240
	Ж/Ф	1.212	153	169	715	96	79
ДРВАР	Ук./Tot.	3.977	354	2.140	720	94	669
	М/М	1.665	172	938	32	47	476
	Ж/Ф	2.312	182	1.202	688	47	193

наставак/continued

Територија	Пол	Радно способно становништво	Радна снага				
			Укупно	Запослени	Незапослени		
					Укупно незапослени	Радили раније	Без радног искуства
Area	Sex	Working age population	Total	Employees	Labour force		
					Unemployed		
					Total	Had worked before	Without working experience
ФОЧА - Ф БиХ	Ук./Tot.	1.692	590	499	91	47	44
	М/М	867	397	333	64	35	29
	Ж/Ф	825	193	166	27	12	15
ФОЧА - РС	Ук./Tot.	16.050	7.538	4.403	3.135	1.586	1.549
	М/М	8.061	4.472	2.630	1.842	926	916
	Ж/Ф	7.989	3.066	1.773	1.293	660	633
ФОЈНИЦА	Ук./Tot.	10.426	4.432	3.029	1.403	670	733
	М/М	5.197	2.683	1.841	842	446	396
	Ж/Ф	5.229	1.749	1.188	561	224	337
ГАЦКО	Ук./Tot.	7.576	4.280	3.433	847	409	438
	М/М	3.803	2.539	2.146	393	172	221
	Ж/Ф	3.773	1.741	1.287	454	237	217
ГЛАМОЧ	Ук./Tot.	3.357	1.370	1.177	193	106	87
	М/М	1.683	899	794	105	62	43
	Ж/Ф	1.674	471	383	88	44	44
ГОРАЖДЕ	Ук./Tot.	17.988	8.122	6.971	1.151	665	486
	М/М	8.637	4.675	4.023	652	388	264
	Ж/Ф	9.351	3.447	2.948	499	277	222
ГОРЊИ ВАКУФ-УСКОПЉЕ	Ук./Tot.	17.280	8.037	6.488	1.549	668	881
	М/М	8.674	5.149	4.216	933	420	513
	Ж/Ф	8.606	2.888	2.272	616	248	368
ГРАЧАНИЦА	Ук./Tot.	37.560	16.001	12.265	3.736	2.108	1.628
	М/М	17.771	10.607	8.165	2.442	1.535	907
	Ж/Ф	19.789	5.394	4.100	1.294	573	721
ГРАД МОСТАР	Ук./Tot.	90.092	42.554	31.551	11.003	5.934	5.069
	М/М	43.180	23.051	17.163	5.888	3.214	2.674
	Ж/Ф	46.912	19.503	14.388	5.115	2.720	2.395
ГРАДАЧАЦ	Ук./Tot.	32.599	14.127	10.830	3.297	1.534	1.763
	М/М	15.729	9.244	7.140	2.104	1.048	1.056
	Ж/Ф	16.870	4.883	3.690	1.193	486	707
ГРАДИШКА	Ук./Tot.	44.830	21.761	17.185	4.576	2.700	1.876
	М/М	21.796	12.823	10.237	2.586	1.589	997
	Ж/Ф	23.034	8.938	6.948	1.990	1.111	879

Територија	Пол	Економски неактивни					
		Укупно	Ученици/студенти (15 и више година)	Пензионери	Лица која обављају кућне послове	Неспособни за рад	Остали
Area	Sex	Economic inactive					
		Total	Pupils / students (aged 15 and over)	Retired persons	Housewife/person performing household duties	Unable to work	Others
ФОЧА - Ф БиХ	Ук./Tot.	1.102	136	457	345	53	111
	М/М	470	65	285	2	29	89
	Ж/Ф	632	71	172	343	24	22
ФОЧА - РС	Ук./Tot.	8.512	1.645	3.974	1.685	214	994
	М/М	3.589	750	2.045	12	113	669
	Ж/Ф	4.923	895	1.929	1.673	101	325
ФОЈНИЦА	Ук./Tot.	5.994	841	2.146	1.471	752	784
	М/М	2.514	373	1.169	17	429	526
	Ж/Ф	3.480	468	977	1.454	323	258
ГАЦКО	Ук./Tot.	3.296	769	1.416	688	161	262
	М/М	1.264	363	723	5	38	135
	Ж/Ф	2.032	406	693	683	123	127
ГЛАМОЧ	Ук./Tot.	1.987	204	923	488	71	301
	М/М	784	87	477	0	35	185
	Ж/Ф	1.203	117	446	488	36	116
ГОРАЖДЕ	Ук./Tot.	9.866	1.836	4.476	2.458	333	763
	М/М	3.962	882	2.359	61	157	503
	Ж/Ф	5.904	954	2.117	2.397	176	260
ГОРЊИ ВАКУФ-УСКОПЉЕ	Ук./Tot.	9.243	1.710	2.868	3.013	284	1.368
	М/М	3.525	869	1.665	10	132	849
	Ж/Ф	5.718	841	1.203	3.003	152	519
ГРАЧАНИЦА	Ук./Tot.	21.559	3.181	6.340	8.630	966	2.442
	М/М	7.164	1.543	3.313	36	512	1.760
	Ж/Ф	14.395	1.638	3.027	8.594	454	682
ГРАД МОСТАР	Ук./Tot.	47.538	10.503	20.536	8.974	1.029	6.496
	М/М	20.129	5.046	10.325	125	506	4.127
	Ж/Ф	27.409	5.457	10.211	8.849	523	2.369
ГРАДАЧАЦ	Ук./Tot.	18.472	2.745	4.992	6.805	1.206	2.724
	М/М	6.485	1.257	2.603	58	604	1.963
	Ж/Ф	11.987	1.488	2.389	6.747	602	761
ГРАДИШКА	Ук./Tot.	23.069	3.454	9.395	5.726	1.203	3.291
	М/М	8.973	1.619	4.398	191	545	2.220
	Ж/Ф	14.096	1.835	4.997	5.535	658	1.071

наставак/continued

Територија	Пол	Радно способно становништво	Радна снага				
			Укупно	Запослени	Незапослени		
					Укупно незапослени	Радили раније	Без радног искуства
Area	Sex	Working age population	Total	Employees	Labour force		
					Unemployed		
					Total	Had worked before	Without working experience
ГРУДЕ	Ук./Tot.	14.455	5.729	4.667	1.062	501	561
	М/М	7.193	3.381	2.814	567	260	307
	Ж/Ф	7.262	2.348	1.853	495	241	254
ХАЦИЋИ	Ук./Tot.	19.787	9.367	6.957	2.410	1.332	1.078
	М/М	9.784	5.936	4.564	1.372	847	525
	Ж/Ф	10.003	3.431	2.393	1.038	485	553
ХАН ПИЈЕСАК	Ук./Tot.	3.129	1.316	997	319	163	156
	М/М	1.458	775	619	156	89	67
	Ж/Ф	1.671	541	378	163	74	89
ИЛИЦА	Ук./Tot.	55.476	27.587	20.725	6.862	4.126	2.736
	М/М	26.573	15.604	12.044	3.560	2.220	1.340
	Ж/Ф	28.903	11.983	8.681	3.302	1.906	1.396
ИЛИЈАШ	Ук./Tot.	16.278	6.990	4.498	2.492	1.075	1.417
	М/М	7.705	4.436	3.027	1.409	685	724
	Ж/Ф	8.573	2.554	1.471	1.083	390	693
ИСТОЧНА ИЛИЦА	Ук./Tot.	12.736	6.734	5.000	1.734	1.181	553
	М/М	6.071	3.517	2.669	848	574	274
	Ж/Ф	6.665	3.217	2.331	886	607	279
ИСТОЧНИ ДРВАР	Ук./Tot.	76	52	50	2	2	0
	М/М	50	40	39	1	1	0
	Ж/Ф	26	12	11	1	1	0
ИСТОЧНИ МОСТАР	Ук./Tot.	220	78	46	32	16	16
	М/М	122	51	34	17	10	7
	Ж/Ф	98	27	12	15	6	9
ИСТОЧНИ СТАРИ ГРАД	Ук./Tot.	1.016	377	252	125	87	38
	М/М	495	259	176	83	59	24
	Ж/Ф	521	118	76	42	28	14
ИСТОЧНО НОВО САРАЈЕВО	Ук./Tot.	9.016	4.634	3.666	968	667	301
	М/М	4.260	2.463	1.964	499	341	158
	Ж/Ф	4.756	2.171	1.702	469	326	143
ЈАБЛАНИЦА	Ук./Tot.	8.779	3.992	2.651	1.341	644	697
	М/М	4.337	2.621	1.830	791	418	373
	Ж/Ф	4.442	1.371	821	550	226	324

Територија	Пол	Економски неактивни					
		Укупно	Ученици/студенти (15 и више година)	Пензионери	Лица која обављају кућне послове	Неспособни за рад	Остали
Area	Sex	Economic inactive					
		Total	Pupils / students (aged 15 and over)	Retired persons	Housewife/person performing household duties	Unable to work	Others
ГРУДЕ	Ук./Tot.	8.726	1.634	3.585	1.618	313	1.576
	М/М	3.812	768	1.872	12	122	1.038
	Ж/Ф	4.914	866	1.713	1.606	191	538
ХАЦИЋИ	Ук./Tot.	10.420	1.715	3.538	3.382	589	1.196
	М/М	3.848	841	1.971	23	317	696
	Ж/Ф	6.572	874	1.567	3.359	272	500
ХАН ПИЈЕСАК	Ук./Tot.	1.813	294	889	449	28	153
	М/М	683	124	424	9	11	115
	Ж/Ф	1.130	170	465	440	17	38
ИЛИЦА	Ук./Tot.	27.889	6.365	10.584	6.682	684	3.574
	М/М	10.969	3.063	5.263	34	324	2.285
	Ж/Ф	16.920	3.302	5.321	6.648	360	1.289
ИЛИЈАШ	Ук./Tot.	9.288	1.586	3.194	2.915	291	1.302
	М/М	3.269	722	1.504	10	150	883
	Ж/Ф	6.019	864	1.690	2.905	141	419
ИСТОЧНА ИЛИЦА	Ук./Tot.	6.002	1.228	3.148	861	89	676
	М/М	2.554	584	1.479	24	47	420
	Ж/Ф	3.448	644	1.669	837	42	256
ИСТОЧНИ ДРВАР	Ук./Tot.	24	3	13	3	1	4
	М/М	10	2	5	0	0	3
	Ж/Ф	14	1	8	3	1	1
ИСТОЧНИ МОСТАР	Ук./Tot.	142	22	64	20	12	24
	М/М	71	16	36	0	4	15
	Ж/Ф	71	6	28	20	8	9
ИСТОЧНИ СТАРИ ГРАД	Ук./Tot.	639	62	327	168	27	55
	М/М	236	22	157	6	10	41
	Ж/Ф	403	40	170	162	17	14
ИСТОЧНО НОВО САРАЈЕВО	Ук./Tot.	4.382	912	2.109	763	61	537
	М/М	1.797	434	936	16	30	381
	Ж/Ф	2.585	478	1.173	747	31	156
ЈАБЛАНИЦА	Ук./Tot.	4.787	863	1.735	1.524	122	543
	М/М	1.716	385	876	2	65	388
	Ж/Ф	3.071	478	859	1.522	57	155

наставак/*continued*

Територија	Пол	Радно способно становништво	Радна снага				
			Укупно	Запослени	Незапослени		
					Укупно незапослени	Радили раније	Без радног искуства
Area	Sex	Working age population	Total	Employees	Labour force		
					Unemployed		
					Total	Had worked before	Without working experience
ЈАЈЦЕ	Ук./Tot.	22.762	10.112	7.212	2.900	1.480	1.420
	М/М	11.605	6.703	4.913	1.790	1.053	737
	Ж/Ф	11.157	3.409	2.299	1.110	427	683
ЈЕЗЕРО	Ук./Tot.	979	359	281	78	28	50
	М/М	517	238	186	52	21	31
	Ж/Ф	462	121	95	26	7	19
КАКАЊ	Ук./Tot.	30.994	13.042	9.442	3.600	1.579	2.021
	М/М	15.332	9.133	6.882	2.251	1.047	1.204
	Ж/Ф	15.662	3.909	2.560	1.349	532	817
КАЛЕСИЈА	Ук./Tot.	27.239	11.710	8.684	3.026	1.213	1.813
	М/М	13.602	8.119	6.091	2.028	949	1.079
	Ж/Ф	13.637	3.591	2.593	998	264	734
КАЛИНОВИК	Ук./Tot.	1.831	738	521	217	140	77
	М/М	906	475	350	125	76	49
	Ж/Ф	925	263	171	92	64	28
КИСЕЉАК	Ук./Tot.	17.209	7.752	5.936	1.816	1.016	800
	М/М	8.484	4.975	3.909	1.066	635	431
	Ж/Ф	8.725	2.777	2.027	750	381	369
КЛАДАЊ	Ук./Tot.	10.428	4.279	3.235	1.044	536	508
	М/М	5.103	3.023	2.366	657	391	266
	Ж/Ф	5.325	1.256	869	387	145	242
КЉУЧ	Ук./Tot.	14.250	6.064	5.043	1.021	483	538
	М/М	7.100	3.759	3.149	610	315	295
	Ж/Ф	7.150	2.305	1.894	411	168	243
КНЕЖЕВО	Ук./Tot.	8.407	4.399	3.776	623	348	275
	М/М	4.180	2.644	2.255	389	225	164
	Ж/Ф	4.227	1.755	1.521	234	123	111
КОЊИЦ	Ук./Tot.	21.475	9.204	6.745	2.459	1.148	1.311
	М/М	10.530	5.699	4.284	1.415	705	710
	Ж/Ф	10.945	3.505	2.461	1.044	443	601
КОСТАЈНИЦА	Ук./Tot.	5.255	2.588	2.185	403	239	164
	М/М	2.596	1.467	1.232	235	133	102
	Ж/Ф	2.659	1.121	953	168	106	62

Територија	Пол	Економски неактивни					
		Укупно	Ученици/студенти (15 и више година)	Пензионери	Лица која обављају кућне послове	Неспособни за рад	Остали
Area	Sex	Economic inactive					
		Total	Pupils / students (aged 15 and over)	Retired persons	Housewife/person performing household duties	Unable to work	Others
ЈАЈЦЕ	Ук./Tot.	12.650	1.883	3.821	4.380	426	2.140
	М/М	4.902	994	2.219	35	240	1.414
	Ж/Ф	7.748	889	1.602	4.345	186	726
ЈЕЗЕРО	Ук./Tot.	620	73	192	172	20	163
	М/М	279	39	101	5	10	124
	Ж/Ф	341	34	91	167	10	39
КАКАЊ	Ук./Tot.	17.952	3.015	5.456	7.102	355	2.024
	М/М	6.199	1.493	3.239	33	177	1.257
	Ж/Ф	11.753	1.522	2.217	7.069	178	767
КАЛЕСИЈА	Ук./Tot.	15.529	2.637	3.603	6.238	722	2.329
	М/М	5.483	1.248	2.228	33	366	1.608
	Ж/Ф	10.046	1.389	1.375	6.205	356	721
КАЛИНОВИК	Ук./Tot.	1.093	174	581	190	41	107
	М/М	431	72	282	0	8	69
	Ж/Ф	662	102	299	190	33	38
КИСЕЉАК	Ук./Tot.	9.457	1.596	3.414	3.139	292	1.016
	М/М	3.509	726	1.902	24	169	688
	Ж/Ф	5.948	870	1.512	3.115	123	328
КЛАДАЊ	Ук./Tot.	6.149	1.150	1.851	2.230	160	758
	М/М	2.080	562	949	5	97	467
	Ж/Ф	4.069	588	902	2.225	63	291
КЉУЧ	Ук./Tot.	8.186	1.321	2.383	2.494	267	1.721
	М/М	3.341	652	1.274	41	131	1.243
	Ж/Ф	4.845	669	1.109	2.453	136	478
КНЕЖЕВО	Ук./Tot.	4.008	738	1.402	1.161	300	407
	М/М	1.536	346	781	16	126	267
	Ж/Ф	2.472	392	621	1.145	174	140
КОЊИЦ	Ук./Tot.	12.271	2.060	4.439	3.660	400	1.712
	М/М	4.831	1.011	2.484	34	187	1.115
	Ж/Ф	7.440	1.049	1.955	3.626	213	597
КОСТАЈНИЦА	Ук./Tot.	2.667	405	1.160	519	154	429
	М/М	1.129	188	524	23	75	319
	Ж/Ф	1.538	217	636	496	79	110

наставак/continued

Територија	Пол	Радно способно становништво	Радна снага				
			Укупно	Запослени	Незапослени		
					Укупно незапослени	Радили раније	Без радног искуства
Area	Sex	Working age population	Total	Employees	Labour force		
			Unemployed				
			Total		Had worked before	Without working experience	
КОТОР ВАРОШ	Ук./Tot.	16.560	7.801	6.408	1.393	889	504
	М/М	8.198	4.730	3.858	872	609	263
	Ж/Ф	8.362	3.071	2.550	521	280	241
КОЗАРСКА ДУБИЦА	Ук./Tot.	18.958	7.568	5.670	1.898	1.146	752
	М/М	9.214	4.477	3.399	1.078	668	410
	Ж/Ф	9.744	3.091	2.271	820	478	342
КРЕШЕВО	Ук./Tot.	4.469	2.057	1.605	452	284	168
	М/М	2.165	1.291	1.046	245	157	88
	Ж/Ф	2.304	766	559	207	127	80
КРУПА НА УНИ	Ук./Tot.	1.415	891	877	14	9	5
	М/М	772	596	588	8	5	3
	Ж/Ф	643	295	289	6	4	2
КУПРЕС - Ф БиХ	Ук./Tot.	4.362	1.980	1.681	299	172	127
	М/М	2.186	1.200	1.044	156	86	70
	Ж/Ф	2.176	780	637	143	86	57
КУПРЕС - РС	Ук./Tot.	272	172	156	16	10	6
	М/М	141	93	79	14	9	5
	Ж/Ф	131	79	77	2	1	1
ЛАКТАШИ	Ук./Tot.	29.466	14.566	11.329	3.237	2.019	1.218
	М/М	14.513	8.570	6.820	1.750	1.106	644
	Ж/Ф	14.953	5.996	4.509	1.487	913	574
ЛИВНО	Ук./Tot.	29.544	14.238	11.503	2.735	1.334	1.401
	М/М	14.659	8.418	6.858	1.560	784	776
	Ж/Ф	14.885	5.820	4.645	1.175	550	625
ЛОПАРЕ	Ук./Tot.	13.476	5.201	3.859	1.342	626	716
	М/М	6.781	3.515	2.642	873	415	458
	Ж/Ф	6.695	1.686	1.217	469	211	258
ЛУКАВАЦ	Ук./Tot.	38.498	16.104	11.286	4.818	2.188	2.630
	М/М	18.674	10.643	7.724	2.919	1.522	1.397
	Ж/Ф	19.824	5.461	3.562	1.899	666	1.233
ЉУБИЊЕ	Ук./Tot.	3.037	1.337	767	570	386	184
	М/М	1.487	726	443	283	189	94
	Ж/Ф	1.550	611	324	287	197	90

Територија	Пол	Економски неактивни					
		Укупно	Ученици/студенти (15 и више година)	Пензионери	Лица која обављају кућне послове	Неспособни за рад	Остали
Area	Sex	Economic inactive					
		Total	Pupils / students (aged 15 and over)	Retired persons	Housewife/person performing household duties	Unable to work	Others
КОТОР ВАРОШ	Ук./Tot.	8.759	1.601	2.813	2.633	425	1.287
	М/М	3.468	786	1.524	42	233	883
	Ж/Ф	5.291	815	1.289	2.591	192	404
КОЗАРСКА ДУБИЦА	Ук./Tot.	11.390	1.326	4.596	2.627	470	2.371
	М/М	4.737	598	2.056	136	221	1.726
	Ж/Ф	6.653	728	2.540	2.491	249	645
КРЕШЕВО	Ук./Tot.	2.412	392	1.042	658	77	243
	М/М	874	156	514	5	41	158
	Ж/Ф	1.538	236	528	653	36	85
КРУПА НА УНИ	Ук./Tot.	524	64	144	180	89	47
	М/М	176	26	76	7	33	34
	Ж/Ф	348	38	68	173	56	13
КУПРЕС - Ф БиХ	Ук./Tot.	2.382	596	813	550	78	345
	М/М	986	280	456	6	30	214
	Ж/Ф	1.396	316	357	544	48	131
КУПРЕС - РС	Ук./Tot.	100	10	47	11	14	18
	М/М	48	3	27	1	9	8
	Ж/Ф	52	7	20	10	5	10
ЛАКТАШИ	Ук./Tot.	14.900	2.243	5.266	4.151	836	2.404
	М/М	5.943	1.022	2.726	233	406	1.556
	Ж/Ф	8.957	1.221	2.540	3.918	430	848
ЛИВНО	Ук./Tot.	15.306	3.156	6.338	3.664	422	1.726
	М/М	6.241	1.509	3.400	64	183	1.085
	Ж/Ф	9.065	1.647	2.938	3.600	239	641
ЛОПАРЕ	Ук./Tot.	8.275	1.172	2.373	2.581	723	1.426
	М/М	3.266	542	1.348	56	313	1.007
	Ж/Ф	5.009	630	1.025	2.525	410	419
ЛУКАВАЦ	Ук./Tot.	22.394	3.292	7.886	7.967	635	2.614
	М/М	8.031	1.579	4.220	41	335	1.856
	Ж/Ф	14.363	1.713	3.666	7.926	300	758
ЉУБИЊЕ	Ук./Tot.	1.700	316	946	185	64	189
	М/М	761	143	482	0	14	122
	Ж/Ф	939	173	464	185	50	67

наставак/continued

Територија	Пол	Радно способно становништво	Радна снага				
			Укупно	Запослени	Незапослени		
					Укупно незапослени	Радили раније	Без радног искуства
Area	Sex	Working age population	Total	Employees	Labour force		
					Unemployed		
					Total	Had worked before	Without working experience
ЉУБУШКИ	Ук./Tot.	23.409	9.704	7.466	2.238	989	1.249
	М/М	11.537	5.675	4.427	1.248	550	698
	Ж/Ф	11.872	4.029	3.039	990	439	551
МАГЛАЈ	Ук./Tot.	19.451	9.041	6.696	2.345	1.016	1.329
	М/М	9.489	5.621	4.155	1.466	694	772
	Ж/Ф	9.962	3.420	2.541	879	322	557
МИЛИЋИ	Ук./Tot.	9.792	4.848	3.900	948	312	636
	М/М	4.941	3.011	2.434	577	194	383
	Ж/Ф	4.851	1.837	1.466	371	118	253
МОДРИЧА	Ук./Tot.	22.200	9.953	7.679	2.274	1.333	941
	М/М	10.774	5.843	4.505	1.338	801	537
	Ж/Ф	11.426	4.110	3.174	936	532	404
МРКОЊИЋ ГРАД	Ук./Tot.	14.378	6.263	4.806	1.457	848	609
	М/М	6.950	3.672	2.878	794	459	335
	Ж/Ф	7.428	2.591	1.928	663	389	274
НЕУМ	Ук./Tot.	3.928	1.834	1.572	262	163	99
	М/М	1.980	1.074	926	148	91	57
	Ж/Ф	1.948	760	646	114	72	42
НЕВЕСИЊЕ	Ук./Tot.	10.990	4.538	2.797	1.741	754	987
	М/М	5.452	2.772	1.797	975	445	530
	Ж/Ф	5.538	1.766	1.000	766	309	457
НОВИ ГРАД	Ук./Tot.	23.751	10.232	7.360	2.872	1.613	1.259
	М/М	11.826	6.270	4.512	1.758	1.011	747
	Ж/Ф	11.925	3.962	2.848	1.114	602	512
НОВИ ГРАД САРАЈЕВО	Ук./Tot.	99.792	51.040	39.699	11.341	6.892	4.449
	М/М	46.109	27.233	21.641	5.592	3.508	2.084
	Ж/Ф	53.683	23.807	18.058	5.749	3.384	2.365
НОВИ ТРАВНИК	Ук./Tot.	19.678	9.023	6.550	2.473	1.193	1.280
	М/М	9.715	5.468	4.008	1.460	726	734
	Ж/Ф	9.963	3.555	2.542	1.013	467	546
НОВО ГОРАЖДЕ	Ук./Tot.	2.804	1.107	846	261	85	176
	М/М	1.472	721	555	166	66	100
	Ж/Ф	1.332	386	291	95	19	76

Територија	Пол	Економски неактивни					
		Укупно	Ученици/студенти (15 и више година)	Пензионери	Лица која обављају кућне послове	Неспособни за рад	Остали
Area	Sex	Economic inactive					
		Total	Pupils / students (aged 15 and over)	Retired persons	Housewife/person performing household duties	Unable to work	Others
ЉУБУШКИ	Ук./Tot.	13.705	2.673	5.357	2.856	488	2.331
	М/М	5.862	1.211	2.794	99	210	1.548
	Ж/Ф	7.843	1.462	2.563	2.757	278	783
МАГЛАЈ	Ук./Tot.	10.410	1.599	3.659	3.450	311	1.391
	М/М	3.868	801	1.918	61	171	917
	Ж/Ф	6.542	798	1.741	3.389	140	474
МИЛИЋИ	Ук./Tot.	4.944	951	1.570	1.509	183	731
	М/М	1.930	484	819	55	85	487
	Ж/Ф	3.014	467	751	1.454	98	244
МОДРИЧА	Ук./Tot.	12.247	1.704	4.120	3.354	739	2.330
	М/М	4.931	759	2.086	121	362	1.603
	Ж/Ф	7.316	945	2.034	3.233	377	727
МРКОЊИЋ ГРАД	Ук./Tot.	8.115	1.181	3.598	2.085	268	983
	М/М	3.278	591	1.924	39	99	625
	Ж/Ф	4.837	590	1.674	2.046	169	358
НЕУМ	Ук./Tot.	2.094	430	773	434	102	355
	М/М	906	202	429	2	35	238
	Ж/Ф	1.188	228	344	432	67	117
НЕВЕСИЊЕ	Ук./Tot.	6.452	1.054	2.792	1.468	200	938
	М/М	2.680	487	1.398	85	55	655
	Ж/Ф	3.772	567	1.394	1.383	145	283
НОВИ ГРАД	Ук./Tot.	13.519	1.747	5.286	3.399	560	2.527
	М/М	5.556	824	2.478	111	295	1.848
	Ж/Ф	7.963	923	2.808	3.288	265	679
НОВИ ГРАД САРАЈЕВО	Ук./Tot.	48.752	9.598	22.430	9.846	1.128	5.750
	М/М	18.876	4.453	10.186	93	578	3.566
	Ж/Ф	29.876	5.145	12.244	9.753	550	2.184
НОВИ ТРАВНИК	Ук./Tot.	10.655	1.830	3.785	3.098	271	1.671
	М/М	4.247	905	2.109	15	152	1.066
	Ж/Ф	6.408	925	1.676	3.083	119	605
НОВО ГОРАЖДЕ	Ук./Tot.	1.697	207	738	449	46	257
	М/М	751	98	454	6	24	169
	Ж/Ф	946	109	284	443	22	88

наставак/continued

Територија	Пол	Радно способно становништво	Радна снага				
			Укупно	Запослени	Незапослени		
					Укупно незапослени	Радили раније	Без радног искуства
Area	Sex	Working age population	Total	Employees	Labour force		
					Unemployed		
					Total	Had worked before	Without working experience
НОВО САРАЈЕВО	Ук./Tot.	55.946	29.293	24.396	4.897	3.276	1.621
	М/М	25.028	14.452	12.149	2.303	1.558	745
	Ж/Ф	30.918	14.841	12.247	2.594	1.718	876
ОЏАК	Ук./Tot.	16.269	6.150	4.959	1.191	604	587
	М/М	8.059	3.626	2.955	671	363	308
	Ж/Ф	8.210	2.524	2.004	520	241	279
ОЛОВО	Ук./Tot.	8.816	3.451	2.607	844	434	410
	М/М	4.382	2.411	1.844	567	315	252
	Ж/Ф	4.434	1.040	763	277	119	158
ОРАШЈЕ	Ук./Tot.	17.050	7.809	6.492	1.317	671	646
	М/М	8.571	4.653	3.884	769	386	383
	Ж/Ф	8.479	3.156	2.608	548	285	263
ОСМАЦИ	Ук./Tot.	5.130	1.914	1.380	534	207	327
	М/М	2.603	1.363	1.005	358	161	197
	Ж/Ф	2.527	551	375	176	46	130
ОШТРА ЛУКА	Ук./Tot.	2.378	670	546	124	65	59
	М/М	1.226	465	389	76	45	31
	Ж/Ф	1.152	205	157	48	20	28
ПАЛЕ - Ф БиХ	Ук./Tot.	768	295	207	88	49	39
	М/М	377	199	139	60	40	20
	Ж/Ф	391	96	68	28	9	19
ПАЛЕ - РС	Ук./Tot.	18.074	8.848	6.200	2.648	1.682	966
	М/М	8.568	4.794	3.372	1.422	929	493
	Ж/Ф	9.506	4.054	2.828	1.226	753	473
ПЕЛАГИЋЕВО	Ук./Tot.	4.654	2.118	1.789	329	159	170
	М/М	2.327	1.311	1.116	195	107	88
	Ж/Ф	2.327	807	673	134	52	82
ПЕТРОВАЦ	Ук./Tot.	307	154	137	17	10	7
	М/М	143	82	75	7	4	3
	Ж/Ф	164	72	62	10	6	4
ПЕТРОВО	Ук./Tot.	5.717	2.079	1.559	520	309	211
	М/М	2.745	1.274	939	335	213	122
	Ж/Ф	2.972	805	620	185	96	89

Територија	Пол	Економски неактивни					
		Укупно	Ученици/студенти (15 и више година)	Пензионери	Лица која обављају кућне послове	Неспособни за рад	Остали
Area	Sex	Economic inactive					
		Total	Pupils / students (aged 15 and over)	Retired persons	Housewife/person performing household duties	Unable to work	Others
НОВО САРАЈЕВО	Ук./Tot.	26.653	5.638	13.970	3.509	432	3.104
	М/М	10.576	2.682	5.848	43	229	1.774
	Ж/Ф	16.077	2.956	8.122	3.466	203	1.330
ОЏАК	Ук./Tot.	10.119	1.175	2.705	2.699	527	3.013
	М/М	4.433	622	1.414	90	267	2.040
	Ж/Ф	5.686	553	1.291	2.609	260	973
ОЛОВО	Ук./Tot.	5.365	824	1.901	1.916	125	599
	М/М	1.971	402	1.112	3	74	380
	Ж/Ф	3.394	422	789	1.913	51	219
ОРАШЈЕ	Ук./Tot.	9.241	1.568	2.867	2.696	607	1.503
	М/М	3.918	761	1.636	180	270	1.071
	Ж/Ф	5.323	807	1.231	2.516	337	432
ОСМАЦИ	Ук./Tot.	3.216	491	819	1.237	104	565
	М/М	1.240	238	481	18	61	442
	Ж/Ф	1.976	253	338	1.219	43	123
ОШТРА ЛУКА	Ук./Tot.	1.708	190	491	479	129	419
	М/М	761	87	237	36	60	341
	Ж/Ф	947	103	254	443	69	78
ПАЛЕ - Ф БиХ	Ук./Tot.	473	63	204	152	17	37
	М/М	178	24	116	1	12	25
	Ж/Ф	295	39	88	151	5	12
ПАЛЕ - РС	Ук./Tot.	9.226	2.151	4.362	1.632	159	922
	М/М	3.774	985	2.038	63	84	604
	Ж/Ф	5.452	1.166	2.324	1.569	75	318
ПЕЛАГИЋЕВО	Ук./Tot.	2.536	260	639	658	288	691
	М/М	1.016	120	335	18	107	436
	Ж/Ф	1.520	140	304	640	181	255
ПЕТРОВАЦ	Ук./Tot.	153	17	108	18	1	9
	М/М	61	9	47	0	1	4
	Ж/Ф	92	8	61	18	0	5
ПЕТРОВО	Ук./Tot.	3.638	382	1.596	949	156	555
	М/М	1.471	172	802	15	79	403
	Ж/Ф	2.167	210	794	934	77	152

наставак/continued

Територија	Пол	Радно способно становништво	Радна снага				
			Укупно	Запослени	Незапослени		
					Укупно незапослени	Радили раније	Без радног искуства
Area	Sex	Working age population	Total	Employees	Labour force		
					Unemployed		
					Total	Had worked before	Without working experience
ПОСУШЈЕ	Ук./Tot.	16.461	6.447	4.728	1.719	762	957
	М/М	8.253	4.024	3.011	1.013	479	534
	Ж/Ф	8.208	2.423	1.717	706	283	423
ПРИЈЕДОР	Ук./Tot.	78.027	37.238	28.027	9.211	5.205	4.006
	М/М	38.001	21.357	16.140	5.217	3.112	2.105
	Ж/Ф	40.026	15.881	11.887	3.994	2.093	1.901
ПРЊАВОР	Ук./Tot.	30.793	13.197	10.947	2.250	1.350	900
	М/М	14.947	8.099	6.672	1.427	910	517
	Ж/Ф	15.846	5.098	4.275	823	440	383
ПРОЗОР	Ук./Tot.	11.798	5.354	4.218	1.136	429	707
	М/М	5.931	3.289	2.623	666	287	379
	Ж/Ф	5.867	2.065	1.595	470	142	328
РАВНО	Ук./Tot.	2.810	1.222	1.098	124	34	90
	М/М	1.449	727	658	69	17	52
	Ж/Ф	1.361	495	440	55	17	38
РИБНИК	Ук./Tot.	5.238	2.269	1.943	326	206	120
	М/М	2.596	1.483	1.277	206	138	68
	Ж/Ф	2.642	786	666	120	68	52
РОГАТИЦА	Ук./Tot.	9.252	4.293	2.984	1.309	689	620
	М/М	4.527	2.599	1.899	700	379	321
	Ж/Ф	4.725	1.694	1.085	609	310	299
РУДО	Ук./Tot.	6.977	3.058	2.115	943	408	535
	М/М	3.525	1.979	1.405	574	286	288
	Ж/Ф	3.452	1.079	710	369	122	247
САНСКИ МОСТ	Ук./Tot.	35.346	14.022	11.574	2.448	1.230	1.218
	М/М	17.681	8.916	7.435	1.481	818	663
	Ж/Ф	17.665	5.106	4.139	967	412	555
САПНА	Ук./Tot.	9.076	3.539	2.629	910	293	617
	М/М	4.655	2.614	1.926	688	255	433
	Ж/Ф	4.421	925	703	222	38	184
СОКОЛАЦ	Ук./Tot.	10.395	5.158	3.390	1.768	1.038	730
	М/М	5.080	2.894	1.979	915	540	375
	Ж/Ф	5.315	2.264	1.411	853	498	355

Територија	Пол	Економски неактивни					
		Укупно	Ученици/студенти (15 и више година)	Пензионери	Лица која обављају кућне послове	Неспособни за рад	Остали
Area	Sex	Economic inactive					
		Total	Pupils / students (aged 15 and over)	Retired persons	Housewife/person performing household duties	Unable to work	Others
ПОСУШЈЕ	Ук./Tot.	10.014	2.225	3.308	2.582	324	1.575
	М/М	4.229	1.080	1.871	52	128	1.098
	Ж/Ф	5.785	1.145	1.437	2.530	196	477
ПРИЈЕДОР	Ук./Tot.	40.789	6.402	17.180	9.408	1.589	6.210
	М/М	16.644	2.960	8.326	299	915	4.144
	Ж/Ф	24.145	3.442	8.854	9.109	674	2.066
ПРЊАВОР	Ук./Tot.	17.596	2.531	5.691	5.937	1.128	2.309
	М/М	6.848	1.220	2.967	424	501	1.736
	Ж/Ф	10.748	1.311	2.724	5.513	627	573
ПРОЗОР	Ук./Tot.	6.444	1.158	1.804	2.072	213	1.197
	М/М	2.642	590	1.164	22	93	773
	Ж/Ф	3.802	568	640	2.050	120	424
РАВНО	Ук./Tot.	1.588	283	789	246	45	225
	М/М	722	144	447	5	10	116
	Ж/Ф	866	139	342	241	35	109
РИБНИК	Ук./Tot.	2.969	314	1.382	845	142	286
	М/М	1.113	126	738	3	72	174
	Ж/Ф	1.856	188	644	842	70	112
РОГАТИЦА	Ук./Tot.	4.959	715	2.297	1.195	175	577
	М/М	1.928	311	1.163	10	73	371
	Ж/Ф	3.031	404	1.134	1.185	102	206
РУДО	Ук./Tot.	3.919	483	1.581	1.112	143	600
	М/М	1.546	235	855	9	57	390
	Ж/Ф	2.373	248	726	1.103	86	210
САНСКИ МОСТ	Ук./Tot.	21.324	3.270	5.829	6.397	617	5.211
	М/М	8.765	1.635	3.023	107	326	3.674
	Ж/Ф	12.559	1.635	2.806	6.290	291	1.537
САПНА	Ук./Tot.	5.537	948	1.071	2.313	244	961
	М/М	2.041	526	658	18	128	711
	Ж/Ф	3.496	422	413	2.295	116	250
СОКОЛАЦ	Ук./Tot.	5.237	991	2.676	905	148	517
	М/М	2.186	452	1.279	20	71	364
	Ж/Ф	3.051	539	1.397	885	77	153

наставак/continued

Територија	Пол	Радно способно становништво	Радна снага				
			Укупно	Запослени	Незапослени		
					Укупно незапослени	Радили раније	Без радног искуства
Area	Sex	Working age population	Total	Employees	Labour force		
			Unemployed				
			Total		Had worked before	Without working experience	
СРБАЦ	Ук./Tot.	15.073	6.507	4.324	2.183	1.070	1.113
	М/М	7.356	3.780	2.547	1.233	631	602
	Ж/Ф	7.717	2.727	1.777	950	439	511
СРЕБРЕНИЦА	Ук./Tot.	11.671	5.057	3.755	1.302	538	764
	М/М	5.710	3.153	2.389	764	328	436
	Ж/Ф	5.961	1.904	1.366	538	210	328
СРЕБРЕНИК	Ук./Tot.	32.955	13.695	9.741	3.954	1.725	2.229
	М/М	15.918	9.198	6.741	2.457	1.186	1.271
	Ж/Ф	17.037	4.497	3.000	1.497	539	958
СТАРИ ГРАД САРАЈЕВО	Ук./Tot.	31.979	15.749	12.767	2.982	1.847	1.135
	М/М	14.920	8.336	6.783	1.553	970	583
	Ж/Ф	17.059	7.413	5.984	1.429	877	552
СТОЛАЦ	Ук./Tot.	12.270	5.021	3.635	1.386	617	769
	М/М	6.174	3.126	2.341	785	362	423
	Ж/Ф	6.096	1.895	1.294	601	255	346
ШАМАЦ	Ук./Tot.	15.178	6.749	5.081	1.668	1.006	662
	М/М	7.313	4.086	3.137	949	586	363
	Ж/Ф	7.865	2.663	1.944	719	420	299
ШЕКОВИЋИ	Ук./Tot.	5.901	2.221	1.459	762	383	379
	М/М	2.932	1.441	967	474	254	220
	Ж/Ф	2.969	780	492	288	129	159
ШИПОВО	Ук./Tot.	8.821	3.880	2.721	1.159	569	590
	М/М	4.452	2.488	1.851	637	343	294
	Ж/Ф	4.369	1.392	870	522	226	296
ШИРОКИ БРИЈЕГ	Ук./Tot.	23.721	10.444	8.200	2.244	1.150	1.094
	М/М	11.694	6.098	4.895	1.203	616	587
	Ж/Ф	12.027	4.346	3.305	1.041	534	507
ТЕОЧАК	Ук./Tot.	6.224	2.373	1.723	650	281	369
	М/М	3.146	1.753	1.308	445	231	214
	Ж/Ф	3.078	620	415	205	50	155
ТЕСЛИЋ	Ук./Tot.	32.478	13.266	10.224	3.042	1.874	1.168
	М/М	15.541	8.510	6.563	1.947	1.253	694
	Ж/Ф	16.937	4.756	3.661	1.095	621	474

Територија	Пол	Економски неактивни					
		Укупно	Ученици/студенти (15 и више година)	Пензионери	Лица која обављају кућне послове	Неспособни за рад	Остали
Area	Sex	Economic inactive					
		Total	Pupils / students (aged 15 and over)	Retired persons	Housewife/person performing household duties	Unable to work	Others
СРБАЦ	Ук./Tot.	8.566	1.102	3.000	2.271	574	1.619
	М/М	3.576	536	1.463	184	247	1.146
	Ж/Ф	4.990	566	1.537	2.087	327	473
СРЕБРЕНИЦА	Ук./Tot.	6.614	1.165	2.112	1.802	319	1.216
	М/М	2.557	612	877	86	162	820
	Ж/Ф	4.057	553	1.235	1.716	157	396
СРЕБРЕНИК	Ук./Tot.	19.260	2.764	5.823	7.121	798	2.754
	М/М	6.720	1.333	3.154	31	369	1.833
	Ж/Ф	12.540	1.431	2.669	7.090	429	921
СТАРИ ГРАД САРАЈЕВО	Ук./Tot.	16.230	3.130	8.041	2.616	340	2.103
	М/М	6.584	1.483	3.605	27	196	1.273
	Ж/Ф	9.646	1.647	4.436	2.589	144	830
СТОЛАЦ	Ук./Tot.	7.249	1.301	2.621	1.928	309	1.090
	М/М	3.048	630	1.511	24	156	727
	Ж/Ф	4.201	671	1.110	1.904	153	363
ШАМАЦ	Ук./Tot.	8.429	1.139	2.668	2.479	636	1.507
	М/М	3.227	555	1.253	98	293	1.028
	Ж/Ф	5.202	584	1.415	2.381	343	479
ШЕКОВИЋИ	Ук./Tot.	3.680	490	1.291	1.125	134	640
	М/М	1.491	218	691	42	69	471
	Ж/Ф	2.189	272	600	1.083	65	169
ШИПОВО	Ук./Tot.	4.941	703	2.079	1.327	192	640
	М/М	1.964	336	1.062	23	80	463
	Ж/Ф	2.977	367	1.017	1.304	112	177
ШИРОКИ БРИЈЕГ	Ук./Tot.	13.277	3.063	5.408	2.713	340	1.753
	М/М	5.596	1.438	2.904	32	137	1.085
	Ж/Ф	7.681	1.625	2.504	2.681	203	668
ТЕОЧАК	Ук./Tot.	3.851	629	908	1.502	161	651
	М/М	1.393	311	503	3	91	485
	Ж/Ф	2.458	318	405	1.499	70	166
ТЕСЛИЋ	Ук./Tot.	19.212	2.588	6.806	6.734	858	2.226
	М/М	7.031	1.214	3.600	101	463	1.653
	Ж/Ф	12.181	1.374	3.206	6.633	395	573

наставак/continued

Територија	Пол	Радно способно становништво	Радна снага				
			Укупно	Запослени	Незапослени		
					Укупно незапослени	Радили раније	Без радног искуства
Area	Sex	Working age population	Total	Employees	Total	Had worked before	Without working experience
ТЕШАЊ	Ук./Tot.	34.938	16.506	12.405	4.101	2.271	1.830
	М/М	17.197	10.764	7.973	2.791	1.640	1.151
	Ж/Ф	17.741	5.742	4.432	1.310	631	679
ТОМИСЛАВГРАД	Ук./Tot.	26.415	10.465	8.323	2.142	805	1.337
	М/М	13.397	6.605	5.316	1.289	535	754
	Ж/Ф	13.018	3.860	3.007	853	270	583
ТРАВНИК	Ук./Tot.	44.364	19.694	15.184	4.510	2.373	2.137
	М/М	21.832	12.052	9.116	2.936	1.611	1.325
	Ж/Ф	22.532	7.642	6.068	1.574	762	812
ТРЕБИЊЕ	Ук./Tot.	24.810	12.325	8.156	4.169	2.362	1.807
	М/М	11.976	6.507	4.481	2.026	1.015	1.011
	Ж/Ф	12.834	5.818	3.675	2.143	1.347	796
ТРНОВО - Ф БиХ	Ук./Tot.	1.372	501	388	113	58	55
	М/М	679	335	271	64	35	29
	Ж/Ф	693	166	117	49	23	26
ТРНОВО - РС	Ук./Tot.	1.842	883	496	387	230	157
	М/М	879	493	302	191	110	81
	Ж/Ф	963	390	194	196	120	76
ТУЗЛА	Ук./Tot.	96.349	45.259	33.771	11.488	6.237	5.251
	М/М	45.277	25.052	18.742	6.310	3.608	2.702
	Ж/Ф	51.072	20.207	15.029	5.178	2.629	2.549
УГЉЕВИК	Ук./Tot.	13.467	6.432	4.946	1.486	632	854
	М/М	6.788	4.183	3.353	830	333	497
	Ж/Ф	6.679	2.249	1.593	656	299	357
УСОРА	Ук./Tot.	5.732	2.231	1.782	449	214	235
	М/М	2.832	1.447	1.175	272	142	130
	Ж/Ф	2.900	784	607	177	72	105
ВАРЕШ	Ук./Tot.	7.947	2.931	2.320	611	361	250
	М/М	3.877	1.965	1.616	349	227	122
	Ж/Ф	4.070	966	704	262	134	128
ВЕЛИКА КЛАДУША	Ук./Tot.	32.059	12.104	8.676	3.428	1.321	2.107
	М/М	15.576	7.873	5.634	2.239	949	1.290
	Ж/Ф	16.483	4.231	3.042	1.189	372	817

Територија	Пол	Економски неактивни					
		Укупно	Ученици/студенти (15 и више година)	Пензионери	Лица која обављају кућне послове	Неспособни за рад	Остали
Area	Sex	Economic inactive					
		Total	Pupils / students (aged 15 and over)	Retired persons	Housewife/person performing household duties	Unable to work	Others
ТЕШАЊ	Ук./Tot.	18.432	3.312	5.068	7.056	752	2.244
	М/М	6.433	1.613	2.648	58	438	1.676
	Ж/Ф	11.999	1.699	2.420	6.998	314	568
ТОМИСЛАВГРАД	Ук./Tot.	15.950	3.191	5.604	4.169	369	2.617
	М/М	6.792	1.519	3.253	29	173	1.818
	Ж/Ф	9.158	1.672	2.351	4.140	196	799
ТРАВНИК	Ук./Tot.	24.670	3.985	8.702	7.196	762	4.025
	М/М	9.780	2.015	4.570	85	415	2.695
	Ж/Ф	14.890	1.970	4.132	7.111	347	1.330
ТРЕБИЊЕ	Ук./Tot.	12.485	2.310	7.432	1.412	190	1.141
	М/М	5.469	1.107	3.563	45	67	687
	Ж/Ф	7.016	1.203	3.869	1.367	123	454
ТРНОВО - Ф БиХ	Ук./Tot.	871	72	401	279	39	80
	М/М	344	23	257	1	9	54
	Ж/Ф	527	49	144	278	30	26
ТРНОВО - РС	Ук./Tot.	959	140	565	151	25	78
	М/М	386	61	271	0	14	40
	Ж/Ф	573	79	294	151	11	38
ТУЗЛА	Ук./Tot.	51.090	9.062	22.649	11.030	1.300	7.049
	М/М	20.225	4.254	10.774	132	680	4.385
	Ж/Ф	30.865	4.808	11.875	10.898	620	2.664
УГЉЕВИК	Ук./Tot.	7.035	1.179	1.826	2.423	473	1.134
	М/М	2.605	565	1.015	48	186	791
	Ж/Ф	4.430	614	811	2.375	287	343
УСОРА	Ук./Tot.	3.501	576	1.071	1.131	161	562
	М/М	1.385	263	609	25	73	415
	Ж/Ф	2.116	313	462	1.106	88	147
ВАРЕШ	Ук./Tot.	5.016	587	2.271	1.515	124	519
	М/М	1.912	274	1.229	10	63	336
	Ж/Ф	3.104	313	1.042	1.505	61	183
ВЕЛИКА КЛАДУША	Ук./Tot.	19.955	2.353	4.199	7.335	1.244	4.824
	М/М	7.703	1.161	2.005	170	645	3.722
	Ж/Ф	12.252	1.192	2.194	7.165	599	1.102

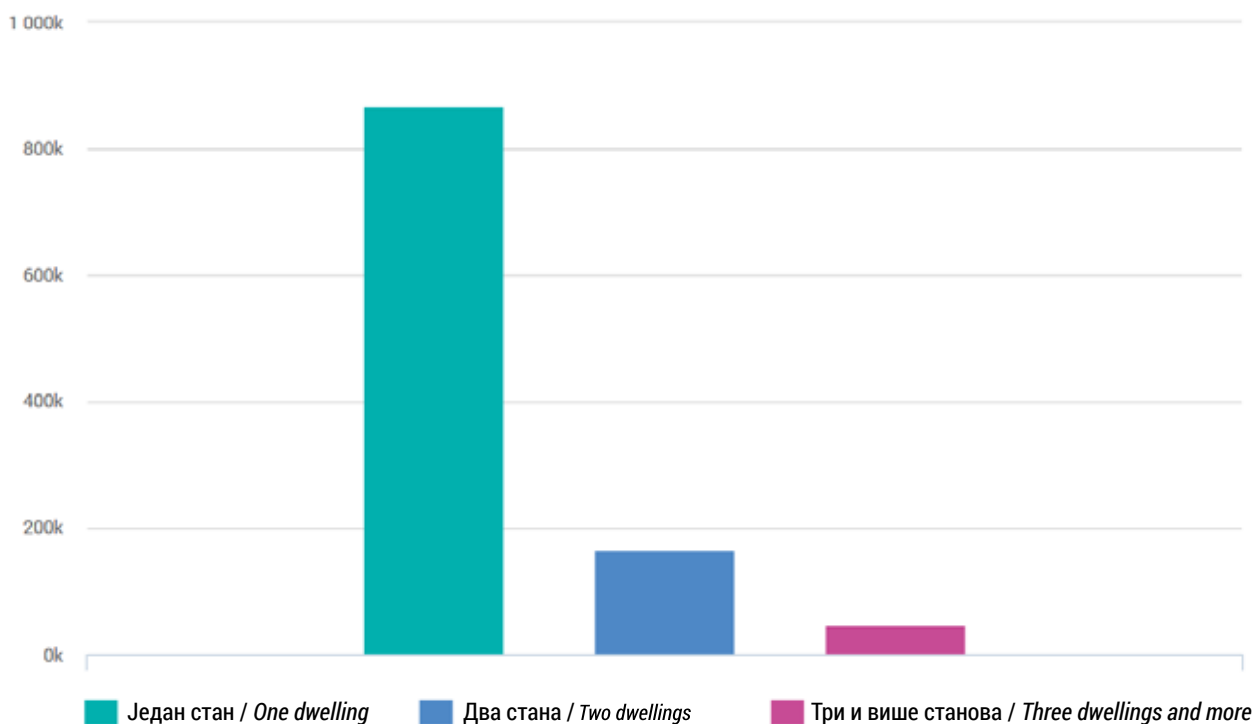
наставак/*continued*

Територија	Пол	Радно способно становништво	Радна снага				
			Укупно	Запослени	Незапослени		
					Укупно незапослени	Радили раније	Без радног искуства
Area	Sex	Working age population	Total	Employees	Labour force		
					Unemployed		
					Total	Had worked before	Without working experience
ВИСОКО	Ук./Tot.	32.974	15.037	11.662	3.375	1.893	1.482
	М/М	16.110	9.275	7.261	2.014	1.213	801
	Ж/Ф	16.864	5.762	4.401	1.361	680	681
ВИШЕГРАД	Ук./Tot.	9.410	4.244	2.548	1.696	954	742
	М/М	4.483	2.420	1.500	920	522	398
	Ж/Ф	4.927	1.824	1.048	776	432	344
ВИТЕЗ	Ук./Tot.	21.159	9.790	7.394	2.396	1.255	1.141
	М/М	10.383	5.890	4.483	1.407	788	619
	Ж/Ф	10.776	3.900	2.911	989	467	522
ВЛАСЕНИЦА	Ук./Tot.	9.814	3.972	2.841	1.131	444	687
	М/М	4.769	2.508	1.802	706	266	440
	Ж/Ф	5.045	1.464	1.039	425	178	247
ВОГОШЋА	Ук./Tot.	21.934	11.068	8.335	2.733	1.574	1.159
	М/М	10.332	6.210	4.842	1.368	848	520
	Ж/Ф	11.602	4.858	3.493	1.365	726	639
ВУКОСАВЉЕ	Ук./Tot.	3.963	1.791	1.362	429	187	242
	М/М	1.985	1.111	828	283	126	157
	Ж/Ф	1.978	680	534	146	61	85
ЗАВИДОВИЋИ	Ук./Tot.	29.913	12.880	9.117	3.763	1.595	2.168
	М/М	14.805	8.564	6.102	2.462	1.141	1.321
	Ж/Ф	15.108	4.316	3.015	1.301	454	847
ЗЕНИЦА	Ук./Tot.	92.906	41.548	30.501	11.047	5.959	5.088
	М/М	45.664	25.736	18.965	6.771	3.728	3.043
	Ж/Ф	47.242	15.812	11.536	4.276	2.231	2.045
ЗВОРНИК	Ук./Tot.	49.361	22.080	16.077	6.003	2.845	3.158
	М/М	24.431	13.787	10.001	3.786	1.861	1.925
	Ж/Ф	24.930	8.293	6.076	2.217	984	1.233
ЖЕПЧЕ	Ук./Tot.	24.855	10.507	8.270	2.237	1.252	985
	М/М	12.576	7.205	5.842	1.363	789	574
	Ж/Ф	12.279	3.302	2.428	874	463	411
ЖИВИНИЦЕ	Ук./Tot.	47.865	19.748	12.494	7.254	2.945	4.309
	М/М	23.607	13.825	9.153	4.672	2.192	2.480
	Ж/Ф	24.258	5.923	3.341	2.582	753	1.829

Територија	Пол	Економски неактивни					
		Укупно	Ученици/студенти (15 и више година)	Пензионери	Лица која обављају кућне послове	Неспособни за рад	Остали
Area	Sex	Economic inactive					
		Total	Pupils / students (aged 15 and over)	Retired persons	Housewife/person performing household duties	Unable to work	Others
ВИСОКО	Ук./Tot.	17.937	3.011	6.776	5.495	459	2.196
	М/М	6.835	1.420	3.595	44	242	1.534
	Ж/Ф	11.102	1.591	3.181	5.451	217	662
ВИШЕГРАД	Ук./Tot.	5.166	683	2.483	1.004	273	723
	М/М	2.063	316	1.190	16	77	464
	Ж/Ф	3.103	367	1.293	988	196	259
ВИТЕЗ	Ук./Tot.	11.369	2.092	4.362	3.329	265	1.321
	М/М	4.493	975	2.444	26	153	895
	Ж/Ф	6.876	1.117	1.918	3.303	112	426
ВЛАСЕНИЦА	Ук./Tot.	5.842	1.044	1.830	1.709	169	1.090
	М/М	2.261	492	863	22	95	789
	Ж/Ф	3.581	552	967	1.687	74	301
ВОГОШЋА	Ук./Tot.	10.866	2.420	4.213	2.584	265	1.384
	М/М	4.122	1.155	1.973	21	141	832
	Ж/Ф	6.744	1.265	2.240	2.563	124	552
ВУКОСАВЉЕ	Ук./Tot.	2.172	252	558	724	187	451
	М/М	874	130	296	30	112	306
	Ж/Ф	1.298	122	262	694	75	145
ЗАВИДОВИЋИ	Ук./Tot.	17.033	2.750	5.475	6.312	463	2.033
	М/М	6.241	1.427	3.128	22	283	1.381
	Ж/Ф	10.792	1.323	2.347	6.290	180	652
ЗЕНИЦА	Ук./Tot.	51.358	8.830	19.884	15.267	1.085	6.292
	М/М	19.928	4.284	10.562	84	612	4.386
	Ж/Ф	31.430	4.546	9.322	15.183	473	1.906
ЗВОРНИК	Ук./Tot.	27.281	4.038	8.429	8.957	1.020	4.837
	М/М	10.644	2.034	4.410	197	531	3.472
	Ж/Ф	16.637	2.004	4.019	8.760	489	1.365
ЖЕПЧЕ	Ук./Tot.	14.348	2.596	4.369	5.082	478	1.823
	М/М	5.371	1.221	2.564	52	260	1.274
	Ж/Ф	8.977	1.375	1.805	5.030	218	549
ЖИВИНИЦЕ	Ук./Tot.	28.117	4.862	7.713	11.184	844	3.514
	М/М	9.782	2.316	4.508	34	435	2.489
	Ж/Ф	18.335	2.546	3.205	11.150	409	1.025

14.1. СТАМБЕНЕ ЗГРАДЕ ПРЕМА БРОЈУ СТАНОВА, ниво БиХ, Ф БиХ, РС и БД
HOUSING UNITS ACCORDING TO THE NUMBER OF DWELLINGS, Level BiH, F BiH, RS and BD

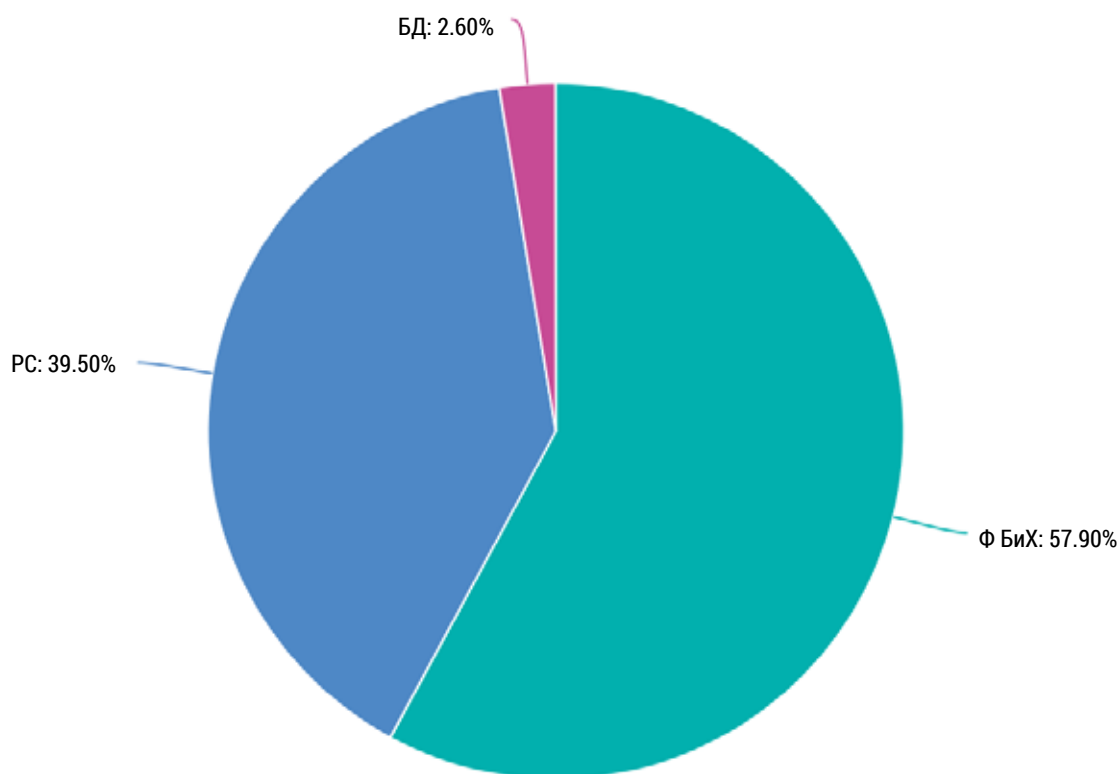
Територија	Укупно	Број зграда према броју станова									
		1 стан	2 стана	3 стана	4 стана	5 станова	Са 6-10 станова	Са 11-20 станова	Са 21-30 станова	Са 31-50 станова	51 и више
Area	Total	Housing units according to the number of dwellings									
		1 dwelling	2 dwellings	3 dwellings	4 dwellings	5 dwellings	6-10 dwellings	11-20 dwellings	21-30 dwellings	31-50 dwellings	51 and more
БОСНА И ХЕРЦЕГОВИНА BOSNIA AND HERZEGOVINA	1.078.156	866.796	165.603	21.859	6.071	1.643	6.316	5.224	2.109	1.510	1.025
ФЕДЕРАЦИЈА БОСНЕ И ХЕРЦЕГОВИНЕ FEDERATION OF BOSNIA AND HERZEGOVINA	624.761	478.150	114.706	15.853	4.350	1.114	4.226	3.347	1.242	1.000	773
РЕПУБЛИКА СРПСКА REPUBLIKA SRPSKA	425.554	363.926	48.632	5.775	1.609	454	1.862	1.754	810	489	243
БРЧКО ДИСТРИКТ БОСНЕ И ХЕРЦЕГОВИНЕ BRČKO DISTRICT OF BOSNIA AND HERZEGOVINA	27.841	24.720	2.265	231	112	75	228	123	57	21	9



Графикон 14.1. Стамбене зграде према броју станова, ниво БиХ
Graph 14.1. Residential buildings by number of dwellings, Level BiH

14.2. СТАМБЕНЕ ЗГРАДЕ ПРЕМА БРОЈУ СТАНОВА, ниво кантона у Ф БиХ HOUSING UNITS ACCORDING TO THE NUMBER OF DWELLINGS, Canton Level in F BiH

Територија	Укупно	Број зграда према броју станова									
		1 стан	2 стана	3 стана	4 стана	5 станова	Са 6-10 станова	Са 11-20 станова	Са 21-30 станова	Са 31-50 станова	51 и више
Area	Total	Housing units according to the number of dwellings									
		1 dwelling	2 dwellings	3 dwellings	4 dwellings	5 dwellings	6-10 dwellings	11-20 dwellings	21-30 dwellings	31-50 dwellings	51 and more
УНСКО-САНСКИ КАНТОН/ CANTON	85.923	75.253	8.846	1.029	198	59	202	199	65	49	23
ПОСАВСКИ КАНТОН/ CANTON	16.166	15.569	473	41	18	4	26	29	4	2	0
ТУЗЛАНСКИ КАНТОН/ CANTON	142.704	106.717	31.665	2.326	592	129	419	355	173	197	131
ЗЕНИЧКО-ДОБОЈСКИ КАНТОН/ CANTON	103.725	77.282	22.129	2.248	690	149	396	346	196	164	125
БОСАНСКО-ПОДРИЊСКИ КАНТОН/ CANTON	8.658	6.509	1.670	248	57	15	65	63	18	7	6
СРЕДЊОБОСАНСКИ КАНТОН/ CANTON	76.892	62.768	11.725	1.178	297	47	309	360	118	71	19
ХЕРЦЕГОВАЧКО-НЕРЕТВАНСКИ КАНТОН/ CANTON	59.668	45.543	9.902	1.724	626	188	847	525	171	87	55
ЗАПАДНОХЕРЦЕГОВАЧКИ КАНТОН/ CANTON	25.547	21.523	3.385	382	96	10	87	52	8	4	0
КАНТОН SARAJEVO CANTON SARAJEVO	81.545	47.236	21.490	6.331	1.663	487	1.749	1.320	453	406	410
КАНТОН 10 CANTON 10	23.933	19.750	3.421	346	113	26	126	98	36	13	4



Графикон 14.2. Стамбене зграде, БиХ
Graph 14.2. Residential buildings, BiH

14.3. СТАМБЕНЕ ЗГРАДЕ ПРЕМА БРОЈУ СТАНОВА, ниво општине у БиХ
HOUSING UNITS ACCORDING TO THE NUMBER OF DWELLINGS, Municipality Level in BiH

Територија	Укупно	Број зграда према броју станова									
		1 стан	2 стана	3 стана	4 стана	5 станова	Са 6-10 станова	Са 11-20 станова	Са 21-30 станова	Са 31-50 станова	51 и више
Area	Total	Housing units according to the number of dwellings									
		1 dwelling	2 dwellings	3 dwellings	4 dwellings	5 dwellings	6-10 dwellings	11-20 dwellings	21-30 dwellings	31-50 dwellings	31-50 dwellings
БАНОВИЋИ	6.009	3.583	2.154	100	58	10	36	34	14	13	7
БАЊА ЛУКА	45.639	33.434	8.569	1.717	410	118	387	480	261	179	84
БЕРКОВИЋИ	926	822	99	2	1	2	0	0	0	0	0
БИХАЋ	18.418	15.626	2.218	314	69	24	43	47	29	33	15
БИЈЕЉИНА	36.540	33.057	2.795	224	71	13	107	116	75	53	29
БИЛЕЋА	3.144	2.323	649	60	44	11	28	20	6	2	1
БОСАНСКА КРУПА	9.287	8.169	970	85	19	4	20	14	4	2	0
БОСАНСКИ ПЕТРОВАЦ	3.914	3.507	336	33	7	1	12	16	2	0	0
БОСАНСКО ГРАХОВО	1.443	1.267	145	10	2	0	3	13	3	0	0
БРАТУНАЦ	6.489	5.653	707	68	15	6	16	12	8	4	0
БРЧКО	27.841	24.720	2.265	231	112	75	228	123	57	21	9
БРЕЗА	4.832	3.765	893	59	50	6	42	8	3	5	1
БРОД	5.800	5.498	190	11	6	1	34	35	22	3	0
БУГОЈНО	9.399	8.171	984	98	42	3	22	49	13	15	2
БУСОВАЧА	6.450	5.351	1.007	66	11	1	4	6	2	2	0
БУЖИМ	4.559	4.255	275	24	1	1	3	0	0	0	0
ЦАЗИН	17.789	16.438	1.167	115	13	5	24	19	2	3	3
ЦЕНТАР САРАЈЕВО	8.307	3.647	2.205	883	296	129	558	425	67	50	47
ЧАЈНИЧЕ	1.893	1.590	247	29	4	4	6	13	0	0	0
ЧАПЉИНА	7.556	6.353	983	73	30	10	62	29	5	9	2
ЧЕЛИЋ	4.239	3.843	370	14	5	2	2	2	0	1	0
ЧЕЛИНАЦ	5.937	4.991	815	78	23	5	9	7	5	3	1
ЧИТЛУК	5.047	4.275	579	100	33	10	28	16	2	3	1
ДЕРВЕНТА	11.466	10.766	501	71	17	5	47	38	14	4	3
ДОБОЈ	25.407	22.465	2.254	207	75	25	111	148	53	50	19
ДОБОЈ-ИСТОК	3.175	2.134	990	44	4	1	2	0	0	0	0
ДОБОЈ-ЈУГ	1.286	964	295	24	0	0	2	1	0	0	0
ДОБРЕТИЋИ	538	496	37	4	0	0	1	0	0	0	0
ДОМАЉЕВАЦ - ШАМАЦ	1.678	1.640	33	3	0	0	0	2	0	0	0
ДОЊИ ВАКУФ	4.264	3.542	607	68	21	3	8	5	3	6	1
ДОЊИ ЖАБАР	1.508	1.484	24	0	0	0	0	0	0	0	0
ДРВАР	3.403	2.783	521	27	12	5	22	15	10	5	3

наставак/continued

Територија	Укупно	Број зграда према броју станова									
		1 стан	2 стана	3 стана	4 стана	5 станова	Са 6-10 станова	Са 11-20 станова	Са 21-30 станова	Са 31-50 станова	51 и више
Area	Total	Housing units according to the number of dwellings									
		1 dwelling	2 dwellings	3 dwellings	4 dwellings	5 dwellings	6-10 dwellings	11-20 dwellings	21-30 dwellings	31-50 dwellings	31-50 dwellings
ФОЧА - Ф БиХ	1.223	1.029	173	16	2	0	1	2	0	0	0
ФОЧА - РС	5.953	4.445	1.058	184	85	17	79	42	26	12	5
ФОЈНИЦА	4.446	3.250	1.036	87	37	3	16	13	4	0	0
ГАЦКО	2.538	1.925	471	65	21	5	25	16	3	7	0
ГЛАМОЧ	1.837	1.484	315	3	6	1	11	11	5	1	0
ГОРАЖДЕ	6.693	4.788	1.449	231	54	15	64	61	18	7	6
ГОРЊИ ВАКУФ - УСКОПЉЕ	5.492	4.389	902	129	16	6	29	20	1	0	0
ГРАЧАНИЦА	14.628	10.283	3.959	269	53	8	23	22	8	3	0
ГРАД МОСТАР	22.666	15.641	4.719	855	296	88	464	363	139	58	43
ГРАДАЧАЦ	12.412	9.983	2.186	154	23	6	39	16	3	1	1
ГРАДИШКА	20.391	19.161	1.028	69	21	10	29	30	27	9	7
ГРУДЕ	4.746	4.291	389	37	10	1	8	8	1	1	0
ХАДЖИЋИ	8.791	7.415	1.104	154	33	7	40	20	3	12	3
ХАН ПИЈЕСАК	1.327	1.055	170	35	30	5	15	10	4	3	0
ИЛИЦА	17.197	10.290	4.801	1.305	264	68	235	112	30	47	45
ИЛИЈАШ	7.371	5.405	1.670	154	59	11	21	35	12	4	0
ИСТОЧНА ИЛИЦА	3.120	2.026	831	156	33	4	15	17	7	13	18
ИСТОЧНИ ДРВАР	54	50	1	0	1	1	1	0	0	0	0
ИСТОЧНИ МОСТАР	146	133	11	2	0	0	0	0	0	0	0
ИСТОЧНИ СТАРИ ГРАД	658	604	37	9	7	1	0	0	0	0	0
ИСТОЧНО НОВО САРАЈЕВО	2.265	1.651	373	72	21	10	17	86	27	7	1
ЈАБЛАНИЦА	3.314	2.544	549	99	42	9	46	15	4	6	0
ЈАЈЦЕ	8.352	6.733	1.362	118	28	1	49	37	22	1	1
ЈЕЗЕРО	529	473	50	6	0	0	0	0	0	0	0
КАКАЊ	12.584	9.800	2.371	201	92	18	39	29	22	6	6
КАЛЕСИЈА	11.307	9.034	2.100	120	16	4	18	14	1	0	0
КАЛИНОВИК	1.226	1.002	171	17	8	6	18	2	2	0	0
КИСЕЉАК	7.826	6.606	1.102	74	10	4	12	9	2	4	3
КЛАДАЊ	4.151	2.979	1.037	86	17	8	12	8	2	2	0
КЉУЧ	5.327	4.313	827	86	28	8	29	25	9	2	0

наставак/*continued*

Територија	Укупно	Број зграда према броју станова									
		1 стан	2 стана	3 стана	4 стана	5 станова	Са 6-10 станова	Са 11-20 станова	Са 21-30 станова	Са 31-50 станова	51 и више
Area	Total	Housing units according to the number of dwellings									
		1 dwelling	2 dwellings	3 dwellings	4 dwellings	5 dwellings	6-10 dwellings	11-20 dwellings	21-30 dwellings	31-50 dwellings	31-50 dwellings
КНЕЖЕВО	3.721	3.148	467	59	17	2	8	18	2	0	0
КОЊИЦ	9.990	7.806	1.541	285	125	27	125	56	12	7	6
КОСТАЈНИЦА	2.058	1.883	151	10	4	0	5	3	1	1	0
КОТОР ВАРОШ	6.843	5.381	1.257	134	28	6	14	9	10	4	0
КОЗАРСКА ДУБИЦА	9.608	9.024	455	34	15	7	40	27	1	2	3
КРЕШЕВО	2.145	1.808	290	32	2	0	11	1	0	1	0
КРУПА НА УНИ	951	922	25	4	0	0	0	0	0	0	0
КУПРЕС - Ф БиХ	1.724	1.372	260	40	10	5	23	11	1	2	0
КУПРЕС - РС	205	199	6	0	0	0	0	0	0	0	0
ЛАКТАШИ	14.388	12.648	1.529	131	24	11	16	20	6	2	1
ЛИВНО	8.353	6.936	1.119	130	53	8	50	40	11	5	1
ЛОПАРЕ	6.472	5.539	860	35	7	3	19	4	2	2	1
ЛУКАВАЦ	16.787	12.969	3.409	178	54	11	65	38	30	24	9
ЉУБИЊЕ	1.455	1.232	192	14	4	1	7	5	0	0	0
ЉУБУШКИ	7.773	6.584	984	106	28	0	44	21	5	1	0
МАГЛАЈ	7.220	5.948	1.070	72	40	2	32	35	15	2	4
МИЛИЋИ	3.363	2.495	778	53	6	3	13	5	3	5	2
МОДРИЧА	10.320	9.664	539	27	19	4	19	37	6	2	3
МРКОЊИЋ ГРАД	7.678	6.391	1.097	114	30	9	19	7	4	6	1
НЕУМ	1.813	1.075	364	161	47	37	94	29	2	2	2
НЕВЕСИЊЕ	4.685	4.018	538	67	16	3	23	16	4	0	0
НОВИ ГРАД	9.605	8.576	813	100	29	5	32	34	8	6	2
НОВИ ГРАД САРАЈЕВО	15.355	6.749	4.996	1.778	436	107	429	330	236	177	117
НОВИ ТРАВНИК	5.160	4.348	537	54	21	3	59	97	26	13	2
НОВО ГОРАЖДЕ	1.278	1.058	181	26	4	1	2	3	3	0	0
НОВО САРАЈЕВО	6.078	2.174	1.999	846	230	79	200	215	61	96	178
ОЏАК	7.157	6.790	302	30	10	3	9	9	2	2	0
ОЛОВО	4.266	3.853	351	30	8	1	11	4	8	0	0
ОРАШЈЕ	7.331	7.139	138	8	8	1	17	18	2	0	0
ОСМАЦИ	2.034	1.693	329	8	3	0	1	0	0	0	0
ОШТРА ЛУКА	1.394	1.260	127	3	3	0	1	0	0	0	0
ПАЛЕ - Ф БиХ	742	692	48	1	1	0	0	0	0	0	0
ПАЛЕ - РС	7.258	5.900	987	176	42	12	72	28	17	15	9
ПЕЛАГИЋЕВО	2.209	2.046	151	9	1	0	1	1	0	0	0
ПЕТРОВАЦ	174	161	9	1	0	0	2	1	0	0	0

наставак/continued

Територија	Укупно	Број зграда према броју станова									
		1 стан	2 стана	3 стана	4 стана	5 станова	Са 6-10 станова	Са 11-20 станова	Са 21-30 станова	Са 31-50 станова	51 и више
Area	Total	Housing units according to the number of dwellings									
		1 dwelling	2 dwellings	3 dwellings	4 dwellings	5 dwellings	6-10 dwellings	11-20 dwellings	21-30 dwellings	31-50 dwellings	31-50 dwellings
ПЕТРОВО	3.292	3.108	162	5	9	0	5	3	0	0	0
ПОСУШЈЕ	4.780	3.685	921	121	29	6	10	7	0	1	0
ПРИЈЕДОР	29.235	25.917	2.701	226	65	24	125	86	48	26	17
ПРЊАВОР	15.818	14.340	1.283	85	20	9	36	27	7	9	2
ПРОЗОР	4.452	3.819	513	79	22	1	3	9	4	2	0
РАВНО	1.057	879	138	30	8	0	2	0	0	0	0
РИБНИК	3.086	2.822	240	14	1	0	7	2	0	0	0
РОГАТИЦА	4.534	3.498	886	100	21	4	9	6	4	3	3
РУДО	3.676	2.901	686	55	10	6	11	5	2	0	0
САНСКИ МОСТ	12.798	10.885	1.594	176	27	8	43	42	14	4	5
САПНА	3.315	2.549	719	39	5	1	2	0	0	0	0
СОКОЛАЦ	5.188	4.167	815	95	36	9	31	25	8	2	0
СРБАЦ	7.477	7.083	310	23	14	4	25	13	4	1	0
СРЕБРЕНИЦА	3.992	3.442	453	43	10	4	14	16	9	1	0
СРЕБРЕНИК	14.481	9.401	4.750	235	43	4	22	13	3	9	1
СТАРИ ГРАД САРАЈЕВО	10.144	5.681	2.904	874	281	81	214	99	5	3	2
СТОЛАЦ	3.773	3.151	516	42	23	6	23	8	3	0	1
ШАМАЦ	6.287	5.993	215	17	9	7	20	14	8	2	2
ШЕКОВИЋИ	3.230	2.789	389	29	9	3	5	3	3	0	0
ШИПОВО	4.489	3.638	715	90	15	1	9	21	0	0	0
ШИРОКИ БРИЈЕГ	8.248	6.963	1.091	118	29	3	25	16	2	1	0
ТЕОЧАК	2.213	1.651	549	12	0	0	1	0	0	0	0
ТЕСЛИЋ	15.404	13.098	1.915	189	38	13	73	62	7	7	2
ТЕШАЊ	13.331	10.216	2.841	176	32	4	42	11	5	3	1
ТОМИСЛАВГРАД	7.173	5.908	1.061	136	30	7	17	8	6	0	0
ТРАВНИК	15.120	11.769	2.609	365	94	21	93	97	40	28	4
ТРЕБИЊЕ	7.375	5.315	1.441	202	99	27	143	88	38	15	7
ТРНОВО - Ф БиХ	1.520	1.226	239	23	9	0	4	4	9	6	0
ТРНОВО - РС	1.466	1.211	192	23	12	4	20	4	0	0	0
ТУЗЛА	30.476	22.040	6.477	926	278	65	169	174	102	134	111
УГЉЕВИК	5.929	5.549	333	14	4	2	3	5	14	5	0
УСОРА	2.282	2.033	235	11	2	0	1	0	0	0	0
ВАРЕШ	3.676	3.007	485	56	27	5	32	39	16	5	4
ВЕЛИКА КЛАДУША	13.831	12.060	1.459	196	34	8	28	36	5	5	0
ВИСОКО	12.980	10.838	1.856	152	37	11	35	25	23	3	0

наставак/*continued*

Територија	Укупно	Број зграда према броју станова									
		1 стан	2 стана	3 стана	4 стана	5 станова	Са 6-10 станова	Са 11-20 станова	Са 21-30 станова	Са 31-50 станова	51 и више
Area	Total	Housing units according to the number of dwellings									
		1 dwelling	2 dwellings	3 dwellings	4 dwellings	5 dwellings	6-10 dwellings	11-20 dwellings	21-30 dwellings	31-50 dwellings	31-50 dwellings
ВИШЕГРАД	4.277	3.171	858	136	30	6	31	19	22	4	0
ВИТЕЗ	7.700	6.305	1.252	83	15	2	5	26	5	1	6
ВЛАСЕНИЦА	3.435	2.452	826	85	17	3	20	21	7	4	0
ВОГОШЋА	6.782	4.649	1.572	314	55	5	48	80	30	11	18
ВУКОСАВЉЕ	2.033	1.957	72	3	0	0	0	1	0	0	0
ЗАВИДОВИЋИ	11.257	7.414	3.364	254	80	15	61	44	15	9	1
ЗЕНИЦА	21.710	12.809	6.907	1.065	296	80	89	141	87	129	107
ЗВОРНИК	16.676	13.629	2.598	254	45	12	37	43	22	16	20
ЖЕПЧЕ	8.301	6.635	1.461	148	26	7	10	9	2	2	1
ЖИВИНИЦЕ	19.511	16.268	2.965	149	36	9	28	34	10	10	2

15.1. БРОЈ И ПОВРШИНА СТАНОВА ПРЕМА ОСНОВУ КОРИШЋЕЊА, НИВО БиХ, Ф БиХ, РС и БД
NUMBER AND THE FLOOR SPACE OF DWELLINGS ACCORDING TO THE OCCUPANCY STATUS, Level BiH, F BiH, RS and BD

Територија	Број станова и површина у м2	Укупно	Станови који се користе							
			Само за становање	За становање и обављање дјелатности	Само за обављање дјелатности	За одмор и рекреацију	У вријеме сезонских радова у пољопривреди	Као други стан и који се налази у истом објекту	Од стране привремено присутне особе	Празан
Area	Number of dwellings and surface area in m2	Total	Dwellings used for							
			Only for dwelling	For dwelling and business activities	Only for business activities	For leisure and recreation	For use during the seasonal agricultural works	Other dwelling unit in the same building	Used by temporarily present persons	Vacant
БОСНА И ХЕРЦЕГОВИНА BOSNIA AND HERZEGOVINA	Бр./Num.	1.607.998	1.126.988	6.504	3.572	38.405	4.895	26.743	15.232	385.659
	y/in m2	119.522.072	86.862.738	727.654	255.193	2.221.725	260.976	1.777.943	1.156.448	26.259.395
ФЕДЕРАЦИЈА БОСНЕ И ХЕРЦЕГОВИНЕ FEDERATION OF BOSNIA AND HERZEGOVINA	Бр./Num.	986.668	698.134	4.228	2.668	26.136	2.550	18.849	8.485	225.618
	y/in m2	75.882.552	55.580.639	491.070	193.076	1.534.899	140.399	1.271.013	671.413	16.000.043
РЕПУБЛИКА СРПСКА REPUBLIKA SRPSKA	Бр./Num.	584.261	402.839	2.087	817	11.691	2.244	7.556	6.501	150.526
	y/in m2	40.641.416	29.090.108	211.393	56.372	653.364	115.842	483.078	462.332	9.568.927
БРЧКО ДИСТРИКТ БОСНЕ И ХЕРЦЕГОВИНЕ BRČKO DISTRICT OF BOSNIA AND HERZEGOVINA	Бр./Num.	37.069	26.015	189	87	578	101	338	246	9.515
	y/in m2	2.998.104	2.191.991	25.191	5.745	33.462	4.735	23.852	22.703	690.425

15.2. СТАМБЕНЕ ЗГРАДЕ ПРЕМА БРОЈУ СТАНОВА, ниво кантона у Ф БиХ
HOUSING UNITS ACCORDING TO THE NUMBER OF DWELLINGS, Canton Level in F BiH

Територија	Број станова и површина у м2	Укупно	Станови који се користе							
			Само за становање	За становање и обављање дјелатности	Само за обављање дјелатности	За одмор и рекреацију	У вријеме сезонских радова у пољопривреди	Као други стан и који се налази у истом објекту	Од стране привремено присутне особе	Празан
Area	Number of dwellings and surface area in m2	Total	Dwellings used for							
			Only for dwelling	For dwelling and business activities	Only for business activities	For leisure and recreation	For use during the seasonal agricultural works	Other dwelling unit in the same building	Used by temporarily present persons	Vacant
УНСКО-САНСКИ КАНТОН/CANTON	Бр./Num.	106.713	76.478	557	200	1.085	158	967	1.353	25.915
	y/in m2	9.972.074	7.367.124	76.812	15.728	80.367	11.050	75.604	138.605	2.206.784
ПОСАВСКИ КАНТОН/CANTON	Бр./Num.	17.501	12.956	115	12	316	36	49	131	3.886
	y/in m2	1.728.242	1.351.326	17.092	869	14.437	1.771	3.618	12.968	326.161
ТУЗЛАНСКИ КАНТОН/CANTON	Бр./Num.	209.809	146.559	709	221	5.295	699	8.063	2.001	46.262
	y/in m2	15.574.814	11.283.807	79.903	15.375	281.065	33.649	525.260	170.213	3.185.542
ЗЕНИЧКО-ДОБОЈСКИ КАНТОН/CANTON	Бр./Num.	161.296	118.523	645	154	3.656	355	3.968	771	33.224
	y/in m2	11.278.642	8.520.022	73.878	10.269	192.104	19.109	252.567	62.294	2.148.399
БОСАНСКО-ПОДРИЊСКИ КАНТОН/CANTON	Бр./Num.	13.408	8.442	33	8	562	222	313	145	3.683
	y/in m2	852.735	558.948	3.313	468	30.574	11.212	21.385	8.842	217.993
СРЕДЊОБОСАНСКИ КАНТОН/CANTON	Бр./Num.	105.586	75.812	529	151	3.431	347	1.387	579	23.350
	y/in m2	8.246.531	6.140.612	60.108	10.970	215.730	19.980	95.167	42.152	1.661.812
ХЕРЦЕГОВАЧКО-НЕРЕТВАНСКИ КАНТОН/CANTON	Бр./Num.	99.089	66.022	640	836	3.834	313	1.118	1.022	25.304
	y/in m2	7.827.234	5.433.353	71.189	58.090	257.910	18.808	84.344	69.854	1.833.686
ЗАПАДНОХЕРЦЕГОВАЧКИ КАНТОН/CANTON	Бр./Num.	31.632	24.638	227	50	761	81	483	63	5.329
	y/in m2	3.174.978	2.561.721	30.582	3.826	58.273	5.964	42.968	6.295	465.349
КАНТОН САРАЈЕВО CANTON SARAJEVO	Бр./Num.	209.481	145.490	650	995	6.871	234	2.298	2.263	50.680
	y/in m2	14.097.767	9.970.559	62.376	74.560	381.024	12.036	152.411	147.153	3.297.648
КАНТОН 10 CANTON 10	Бр./Num.	32.153	23.214	123	41	325	105	203	157	7.985
	y/in m2	3.129.535	2.393.167	15.817	2.921	23.415	6.820	17.689	13.037	656.669

15.3. СТАМБЕНЕ ЗГРАДЕ ПРЕМА БРОЈУ СТАНОВА, ниво општине у БиХ
HOUSING UNITS ACCORDING TO THE NUMBER OF DWELLINGS, Municipality Level in BiH

Територија	Број станова и површина у м2	Укупно	Станови који се користе							
			Само за становање	За становање и обављање дјелатности	Само за обављање дјелатности	За одмор и рекреацију	У вријеме сезонских радова у пољопривреди	Као други стан и који се налази у истом објекту	Од стране привремено присутне особе	Празан
Area	Number of dwellings and surface area in m2	Total	Dwellings used for							
			Only for dwelling	For dwelling and business activities	Only for business activities	For leisure and recreation	For use during the seasonal agricultural works	Other dwelling unit in the same building	Used by temporarily present persons	Vacant
БАНОВИЋИ	Бр./Num.	10.516	7.466	22	2	254	54	972	68	1.678
	y/in m2	723.970	528.664	2.455	124	14.553	3.265	60.078	5.086	109.745
БАЊА ЛУКА	Бр./Num.	87.644	63.904	293	290	1.895	146	1.020	1.780	18.316
	y/in m2	5.869.904	4.367.194	28.660	21.218	109.943	7.261	68.567	106.394	1.160.667
БЕРКОВИЋИ	Бр./Num.	1.040	630	4	0	25	5	0	3	373
	y/in m2	66.412	42.451	339	0	1.852	270	0	120	21.380
БИХАЋ	Бр./Num.	25.491	17.793	176	122	542	33	171	445	6.209
	y/in m2	2.274.508	1.617.470	25.919	9.915	41.922	2.307	14.167	43.556	519.252
БИЈЕЉИНА	Бр./Num.	47.946	33.828	238	58	761	80	602	459	11.920
	y/in m2	3.661.055	2.680.553	24.211	3.819	41.070	3.731	36.473	35.741	835.457
БИЛЕЋА	Бр./Num.	4.804	3.273	4	2	18	11	79	22	1.395
	y/in m2	331.776	239.546	341	220	1.266	482	5.853	1.328	82.740
БОСАНСКА КРУПА	Бр./Num.	11.000	7.464	58	22	142	37	146	359	2.772
	y/in m2	996.473	698.591	7.258	1.393	9.058	2.280	10.478	40.470	226.945
БОСАНСКИ ПЕТРОВАЦ	Бр./Num.	4.676	2.704	16	2	66	12	37	51	1.788
	y/in m2	385.627	230.710	2.670	190	4.402	802	2.773	4.528	139.552
БОСАНСКО ГРАХОВО	Бр./Num.	1.873	1.004	3	3	19	3	21	28	792
	y/in m2	148.432	83.336	489	270	1.257	235	1.771	2.450	58.624
БРАТУНАЦ	Бр./Num.	8.028	5.808	74	14	59	12	56	10	1.995
	y/in m2	624.555	466.833	7.849	1.166	3.631	862	4.188	888	139.138
БРЧКО	Бр./Num.	37.069	26.015	189	87	578	101	338	246	9.515
	y/in m2	2.998.104	2.191.991	25.191	5.745	33.462	4.735	23.852	22.703	690.425
БРЕЗА	Бр./Num.	6.706	4.933	22	2	162	30	132	38	1.387
	y/in m2	481.484	369.818	2.386	88	7.316	1.298	7.820	3.243	89.515
БРОД	Бр./Num.	7.348	5.216	26	10	114	26	17	71	1.868
	y/in m2	548.756	403.104	2.906	910	6.501	1.481	1.014	6.293	126.547
БУГОЈНО	Бр./Num.	12.562	9.115	98	6	80	23	86	83	3.071
	y/in m2	1.035.985	773.019	11.877	561	5.869	1.445	6.056	7.200	229.958

**СТАНОВИ И ЗГРАДЕ
DWELLINGS**

наставак/continued

Територија	Број станова и површина у м2	Укупно	Станови који се користе							
			Само за становање	За становање и обављање дјелатности	Само за обављање дјелатности	За одмор и рекреацију	У вријеме сезонских радова у пољопривреди	Као други стан и који се налази у истом објекту	Од стране привремено присутне особе	Празан
Area	Number of dwellings and surface area in m2	Total	Dwellings used for							
			Only for dwelling	For dwelling and business activities	Only for business activities	For leisure and recreation	For use during the seasonal agricultural works	Other dwelling unit in the same building	Used by temporarily present persons	Vacant
БУСОВАЧА	Бр./Num.	7.838	5.504	32	12	635	17	124	26	1.488
	y/in m2	591.144	428.741	3.299	1.125	41.692	852	8.962	1.957	104.516
БУЖИМ	Бр./Num.	4.907	4.260	34	0	7	2	7	2	595
	y/in m2	545.097	472.858	6.896	0	604	190	502	176	63.871
ЦАЗИН	Бр./Num.	20.052	16.362	118	13	94	26	115	39	3.285
	y/in m2	2.142.569	1.781.012	17.179	1.228	7.247	2.104	8.864	4.662	320.273
ЦЕНТАР САРАЈЕВО	Бр./Num.	29.781	20.985	104	511	232	4	276	512	7.157
	y/in m2	2.125.242	1.517.352	9.718	42.713	13.646	255	17.608	32.383	491.567
ЧАЈНИЧЕ	Бр./Num.	2.426	1.640	7	1	21	15	19	19	704
	y/in m2	135.458	95.701	815	50	982	584	1.128	1.029	35.169
ЧАПЉИНА	Бр./Num.	10.271	7.690	54	20	230	18	86	61	2.112
	y/in m2	930.048	707.031	6.983	1.226	19.113	1.499	7.790	5.887	180.519
ЧЕЛИЋ	Бр./Num.	4.743	3.131	14	5	108	23	62	55	1.345
	y/in m2	389.637	262.975	1.370	302	6.477	996	3.946	7.390	106.181
ЧЕЛИНАЦ	Бр./Num.	7.414	4.989	14	8	433	79	131	80	1.680
	y/in m2	500.717	342.784	1.228	464	26.715	4.156	9.142	6.672	109.556
ЧИТЛУК	Бр./Num.	6.576	4.468	156	236	133	15	59	14	1.495
	y/in m2	699.962	498.358	21.901	21.778	11.802	1.120	5.450	1.156	138.397
ДЕРВЕНТА	Бр./Num.	13.748	9.250	65	13	156	22	52	159	4.031
	y/in m2	972.025	673.923	6.850	881	8.694	1.233	3.269	12.204	264.971
ДОБОЈ	Бр./Num.	35.978	25.115	83	21	697	88	296	461	9.217
	y/in m2	2.319.111	1.662.628	7.327	1.293	36.921	4.774	18.899	32.233	555.036
ДОБОЈ-ИСТОК	Бр./Num.	4.283	3.107	18	1	115	12	293	18	719
	y/in m2	315.721	237.857	2.124	50	6.050	485	17.893	2.157	49.105
ДОБОЈ-ЈУГ	Бр./Num.	1.656	1.280	12	2	12	5	49	5	291
	y/in m2	127.102	99.040	1.399	116	599	325	3.213	398	22.012
ДОБРЕТИЋИ	Бр./Num.	588	437	1	0	4	2	0	45	99
	y/in m2	45.776	35.888	42	0	159	60	0	3.114	6.513
ДОМАЉЕВАЦ-ШАМАЦ	Бр./Num.	1.739	1.285	7	0	7	0	1	5	434
	y/in m2	213.070	165.724	1.560	0	461	0	80	816	44.429
ДОЊИ ВАКУФ	Бр./Num.	5.567	4.090	37	4	69	23	37	31	1.276
	y/in m2	441.373	333.622	4.093	294	5.030	1.369	2.748	2.564	91.653

наставак/continued

Територија	Број станова и површина у м2	Укупно	Станови који се користе							
			Само за становање	За становање и обављање дјелатности	Само за обављање дјелатности	За одмор и рекреацију	У вријеме сезонских радова у пољопривреди	Као други стан и који се налази у истом објекту	Од стране привремено присутне особе	Празан
Area	Number of dwellings and surface area in m2	Total	Dwellings used for							
			Only for dwelling	For dwelling and business activities	Only for business activities	For leisure and recreation	For use during the seasonal agricultural works	Other dwelling unit in the same building	Used by temporarily present persons	Vacant
ДОЊИ ЖАБАР	Бр./Num.	1.532	1.186	9	0	11	0	0	16	310
	y/in m2	138.089	110.712	1.100	0	778	0	0	1.571	23.928
ДРВАР	Бр./Num.	4.992	2.982	9	3	42	79	62	35	1.780
	y/in m2	342.309	210.410	1.050	290	2.477	4.755	4.600	2.525	116.202
ФОЧА - Ф БиХ	Бр./Num.	1.462	694	3	1	149	108	44	36	427
	y/in m2	82.887	42.363	296	64	7.613	4.745	2.741	2.350	22.715
ФОЧА - РС	Бр./Num.	10.152	6.424	8	9	281	213	100	176	2.941
	y/in m2	580.438	379.172	658	523	13.690	10.706	5.564	9.895	160.230
ФОЈНИЦА	Бр./Num.	6.142	3.822	12	79	163	15	121	33	1.897
	y/in m2	396.735	272.798	1.136	5.214	7.537	712	7.415	2.334	99.589
ГАЦКО	Бр./Num.	3.957	2.726	6	7	53	18	41	23	1.083
	y/in m2	264.920	188.962	688	458	3.162	1.123	2.857	1.296	66.374
ГЛАМОЧ	Бр./Num.	2.544	1.412	5	0	14	4	11	11	1.087
	y/in m2	207.655	118.082	579	0	782	330	824	863	86.195
ГОРАЖДЕ	Бр./Num.	11.151	7.417	26	7	177	106	269	101	3.048
	y/in m2	727.134	498.385	2.784	404	10.279	6.086	18.644	6.112	184.440
ГОРЊИ ВАКУФ-УСКОПЉЕ	Бр./Num.	7.180	5.555	37	3	30	12	126	23	1.394
	y/in m2	668.569	528.765	4.242	250	1.774	963	9.586	2.306	120.683
ГРАЧАНИЦА	Бр./Num.	20.062	14.632	100	8	496	107	1.409	131	3.179
	y/in m2	1.540.453	1.172.179	13.324	616	23.820	5.150	95.436	14.007	215.921
ГРАД МОСТАР	Бр./Num.	46.381	33.082	182	164	1.347	64	583	802	10.157
	y/in m2	3.641.231	2.651.123	19.855	11.640	98.922	3.934	46.549	51.803	757.405
ГРАДАЧАЦ	Бр./Num.	15.656	11.459	62	36	285	81	508	119	3.106
	y/in m2	1.414.440	1.088.886	7.268	2.555	15.278	4.011	36.364	12.895	247.183
ГРАДИШКА	Бр./Num.	23.788	16.892	150	23	403	92	86	294	5.848
	y/in m2	1.844.079	1.354.504	16.378	1.856	24.857	5.704	5.880	25.556	409.344
ГРУДЕ	Бр./Num.	5.467	4.417	54	10	55	14	35	13	869
	y/in m2	574.696	472.697	6.952	1.006	5.115	1.095	3.543	1.655	82.633
ХАЦИЋИ	Бр./Num.	11.606	7.351	49	10	1.847	19	72	43	2.215
	y/in m2	792.881	541.405	5.293	659	98.717	990	4.752	2.820	138.245
ХАН ПИЈЕСАК	Бр./Num.	2.100	1.359	4	1	5	16	40	2	673
	y/in m2	119.912	80.316	260	42	244	831	2.324	110	35.785

СТАНОВИ И ЗГРАДЕ
DWELLINGS

наставак/continued

Територија	Број станова и површина у м2	Укупно	Станови који се користе							
			Само за становање	За становање и обављање дјелатности	Само за обављање дјелатности	За одмор и рекреацију	У вријеме сезонских радова у пољопривреди	Као други стан и који се налази у истом објекту	Од стране привремено присутне особе	Празан
Area	Number of dwellings and surface area in m2	Total	Dwellings used for							
			Only for dwelling	For dwelling and business activities	Only for business activities	For leisure and recreation	For use during the seasonal agricultural works	Other dwelling unit in the same building	Used by temporarily present persons	Vacant
ИЛИЦА	Бр./Num.	35.448	21.693	107	105	1.715	57	513	433	10.825
	y/in m2	2.575.390	1.615.612	10.900	7.757	101.807	3.120	38.046	32.253	765.895
ИЛИЈАШ	Бр./Num.	10.620	6.179	23	10	1.006	39	236	62	3.065
	y/in m2	736.714	453.074	2.732	804	46.779	1.750	15.619	5.237	210.719
ИСТОЧНА ИЛИЦА	Бр./Num.	6.803	4.914	18	16	47	11	110	51	1.636
	y/in m2	474.378	351.766	2.317	1.268	2.562	612	7.274	3.260	105.319
ИСТОЧНИ ДРВАР	Бр./Num.	67	30	3	0	1	0	0	0	33
	y/in m2	3.377	1.334	116	0	35	0	0	0	1.892
ИСТОЧНИ МОСТАР	Бр./Num.	161	78	3	0	1	0	0	4	75
	y/in m2	8.060	3.854	200	0	75	0	0	152	3.779
ИСТОЧНИ СТАРИ ГРАД	Бр./Num.	738	427	9	0	88	11	0	7	196
	y/in m2	36.380	24.716	772	0	3.029	360	0	429	7.074
ИСТОЧНО НОВО САРАЈЕВО	Бр./Num.	5.325	3.722	22	3	232	10	86	59	1.191
	y/in m2	324.689	239.238	1.649	240	10.216	462	5.778	2.992	64.114
ЈАБЛАНИЦА	Бр./Num.	5.037	3.065	28	8	681	45	59	25	1.126
	y/in m2	333.698	203.044	2.698	543	45.094	2.578	3.205	1.379	75.157
ЈАЈЦЕ	Бр./Num.	11.452	7.826	57	7	129	92	188	55	3.098
	y/in m2	837.470	590.642	5.130	367	6.650	5.058	13.084	4.253	212.286
ЈЕЗЕРО	Бр./Num.	591	366	1	3	0	1	0	6	214
	y/in m2	43.461	26.672	100	282	0	42	0	460	15.905
КАКАЊ	Бр./Num.	17.529	12.049	52	12	666	33	330	63	4.324
	y/in m2	1.229.154	890.043	6.502	987	29.124	1.750	20.391	5.392	274.965
КАЛЕСИЈА	Бр./Num.	14.062	9.492	32	8	91	19	544	120	3.756
	y/in m2	1.174.523	844.392	3.677	538	5.746	1.013	36.440	12.800	269.917
КАЛИНОВИК	Бр./Num.	1.656	769	1	2	63	35	18	17	751
	y/in m2	87.651	46.048	35	87	2.950	1.595	1.106	868	34.962
КИСЕЉАК	Бр./Num.	9.658	6.565	68	11	342	29	188	86	2.369
	y/in m2	768.056	547.132	8.174	873	20.563	1.505	12.549	6.928	170.332
КЛАДАЊ	Бр./Num.	5.734	3.784	23	3	194	27	283	18	1.402
	y/in m2	406.153	281.142	2.345	192	9.937	1.289	17.480	1.524	92.244
КЉУЧ	Бр./Num.	7.251	4.864	25	4	85	15	66	85	2.107
	y/in m2	620.856	437.794	2.281	230	5.827	1.012	5.224	8.168	160.320

наставак/continued

Територија	Број станова и површина у м2	Укупно	Станови који се користе							
			Само за становање	За становање и обављање дјелатности	Само за обављање дјелатности	За одмор и рекреацију	У вријеме сезонских радова у пољопривреди	Као други стан и који се налази у истом објекту	Од стране привремено присутне особе	Празан
Area	Number of dwellings and surface area in m2	Total	Dwellings used for							
			Only for dwelling	For dwelling and business activities	Only for business activities	For leisure and recreation	For use during the seasonal agricultural works	Other dwelling unit in the same building	Used by temporarily present persons	Vacant
КНЕЖЕВО	Бр./Num.	4.708	3.140	13	3	115	22	47	32	1.336
	y/in m2	290.842	197.860	1.148	176	6.174	1.167	3.145	2.395	78.777
КОЊИЦ	Бр./Num.	15.139	8.245	54	12	776	111	221	83	5.637
	y/in m2	917.495	526.635	4.205	780	38.589	5.337	13.209	6.126	322.614
КОСТАЈНИЦА	Бр./Num.	2.385	1.878	7	2	19	0	12	3	464
	y/in m2	165.046	135.453	668	178	1.332	0	723	233	26.459
КОТОР ВАРОШ	Бр./Num.	9.071	5.866	22	4	187	29	385	79	2.499
	y/in m2	648.223	434.243	2.082	261	12.508	1.916	24.589	5.938	166.686
КОЗАРСКА ДУБИЦА	Бр./Num.	11.106	7.416	58	2	152	46	47	157	3.228
	y/in m2	894.165	613.585	5.952	165	10.006	2.848	3.662	13.783	244.164
КРЕШЕВО	Бр./Num.	2.630	1.805	15	1	78	17	27	7	680
	y/in m2	193.957	137.418	1.659	50	4.509	991	1.898	738	46.694
КРУПА НА УНИ	Бр./Num.	984	529	3	1	12	10	1	28	400
	y/in m2	62.166	35.169	156	72	806	530	64	1.693	23.676
КУПРЕС - Ф БиХ	Бр./Num.	2.502	1.417	16	15	163	9	12	44	826
	y/in m2	221.620	133.903	2.120	670	11.647	675	1.070	3.731	67.804
КУПРЕС - РС	Бр./Num.	211	127	1	0	3	0	0	1	79
	y/in m2	14.685	8.869	80	0	149	0	0	72	5.515
ЛАКТАШИ	Бр./Num.	16.928	11.167	81	13	1.064	53	267	222	4.061
	y/in m2	1.253.815	857.458	7.969	1.080	64.290	3.202	18.986	17.259	283.571
ЛИВНО	Бр./Num.	11.265	8.818	61	13	76	8	59	21	2.209
	y/in m2	1.137.869	917.772	7.295	1.022	6.312	635	5.032	1.463	198.338
ЛОПАРЕ	Бр./Num.	7.773	5.062	24	4	173	42	300	9	2.159
	y/in m2	526.513	362.897	2.066	312	8.379	1.973	19.582	734	130.570
ЛУКАВАЦ	Бр./Num.	23.921	16.310	73	26	1.017	66	732	223	5.474
	y/in m2	1.682.327	1.189.229	7.648	2.070	53.453	2.924	45.562	19.848	361.593
ЉУБИЊЕ	Бр./Num.	1.780	1.072	7	1	20	6	2	4	668
	y/in m2	124.494	80.111	585	50	1.385	217	160	375	41.611
ЉУБУШКИ	Бр./Num.	9.798	7.247	99	29	48	27	213	23	2.112
	y/in m2	1.007.019	781.933	14.368	1.992	4.022	2.047	18.936	2.215	181.506
МАГЛАЈ	Бр./Num.	10.027	7.508	38	9	182	16	102	22	2.150
	y/in m2	717.755	554.569	3.816	579	10.108	895	6.759	1.881	139.148

СТАНОВИ И ЗГРАДЕ
DWELLINGS

наставак/continued

Територија	Број станова и површина у м2	Укупно	Станови који се користе							
			Само за становање	За становање и обављање дјелатности	Само за обављање дјелатности	За одмор и рекреацију	У вријеме сезонских радова у пољопривреди	Као други стан и који се налази у истом објекту	Од стране привремено присутне особе	Празан
Area	Number of dwellings and surface area in m2	Total	Dwellings used for							
			Only for dwelling	For dwelling and business activities	Only for business activities	For leisure and recreation	For use during the seasonal agricultural works	Other dwelling unit in the same building	Used by temporarily present persons	Vacant
МИЛИЋИ	Бр./Num.	4.863	3.457	14	10	42	23	222	9	1.086
	y/in m2	289.999	214.859	947	544	1.856	1.215	12.433	603	57.542
МОДРИЧА	Бр./Num.	12.066	8.394	66	8	120	24	76	99	3.279
	y/in m2	946.186	687.610	7.438	709	5.971	1.244	5.299	8.934	228.981
МРКОЊИЋ ГРАД	Бр./Num.	9.710	6.032	24	6	133	88	130	85	3.212
	y/in m2	633.669	416.672	1.904	390	8.563	4.491	8.904	5.986	186.759
НЕУМ	Бр./Num.	4.022	1.353	25	362	443	14	14	3	1.808
	y/in m2	276.589	116.444	2.286	18.329	26.168	964	990	200	111.208
НЕВЕСИЊЕ	Бр./Num.	5.864	3.925	18	9	66	80	30	19	1.717
	y/in m2	358.729	250.144	1.518	630	3.673	3.814	1.647	1.083	96.220
НОВИ ГРАД	Бр./Num.	12.008	8.731	40	7	258	39	103	98	2.732
	y/in m2	795.897	600.434	3.542	429	14.413	2.271	6.510	6.728	161.570
НОВИ ГРАД САРАЈЕВО	Бр./Num.	53.905	41.504	152	78	599	31	479	480	10.582
	y/in m2	3.447.477	2.654.664	14.182	5.356	36.216	1.657	30.966	28.887	675.549
НОВИ ТРАВНИК	Бр./Num.	8.830	7.066	24	2	44	17	41	16	1.620
	y/in m2	723.375	583.634	2.761	220	2.666	1.197	2.709	1.006	129.182
НОВО ГОРАЖДЕ	Бр./Num.	1.639	1.034	6	1	66	3	3	19	507
	y/in m2	101.585	65.366	384	64	3.744	164	192	1.059	30.612
НОВО САРАЈЕВО	Бр./Num.	33.698	25.151	83	149	49	2	284	557	7.423
	y/in m2	2.123.061	1.602.641	5.889	9.343	2.967	40	18.401	33.393	450.387
ОЦАК	Бр./Num.	7.867	5.621	47	5	96	20	5	62	2.011
	y/in m2	732.598	541.315	5.809	455	5.864	1.304	299	6.629	170.923
ОЛОВО	Бр./Num.	5.029	3.401	17	5	121	25	26	24	1.410
	y/in m2	346.520	245.539	1.652	266	8.074	1.307	1.776	2.160	85.746
ОРАШЈЕ	Бр./Num.	7.895	6.050	61	7	213	16	43	64	1.441
	y/in m2	782.574	644.287	9.723	414	8.112	467	3.239	5.523	110.809
ОСМАЦИ	Бр./Num.	2.393	1.638	5	5	13	9	123	10	590
	y/in m2	167.038	118.965	540	243	704	598	7.058	848	38.082
ОШТРА ЛУКА	Бр./Num.	1.541	950	7	0	53	28	51	31	421
	y/in m2	100.057	63.860	618	0	2.942	1.565	3.578	2.176	25.318
ПАЛЕ - Ф БиХ	Бр./Num.	795	331	4	0	236	8	0	8	208
	y/in m2	42.714	18.200	233	0	12.682	381	0	380	10.838

наставак/continued

Територија	Број станова и површина у м2	Укупно	Станови који се користе							
			Само за становање	За становање и обављање дјелатности	Само за обављање дјелатности	За одмор и рекреацију	У вријеме сезонских радова у пољопривреди	Као други стан и који се налази у истом објекту	Од стране привремено присутне особе	Празан
Area	Number of dwellings and surface area in m2	Total	Dwellings used for							
			Only for dwelling	For dwelling and business activities	Only for business activities	For leisure and recreation	For use during the seasonal agricultural works	Other dwelling unit in the same building	Used by temporarily present persons	Vacant
ПАЛЕ - РС	Бр./Num.	11.214	7.028	50	4	380	60	196	125	3.371
	y/in m2	730.994	489.719	5.506	232	20.541	3.296	12.447	8.399	190.854
ПЕЛАГИЋЕВО	Бр./Num.	2.401	1.785	7	1	48	4	17	30	509
	y/in m2	199.835	151.755	1.142	56	3.656	162	1.104	2.826	39.134
ПЕТРОВАЦ	Бр./Num.	206	127	1	0	43	0	0	1	34
	y/in m2	15.269	9.728	122	0	3.132	0	0	32	2.255
ПЕТРОВО	Бр./Num.	3.568	2.506	9	1	84	9	3	30	926
	y/in m2	228.992	171.569	820	56	4.268	415	165	2.298	49.401
ПОСУШЈЕ	Бр./Num.	6.254	5.106	33	0	282	7	127	1	698
	y/in m2	626.098	523.188	4.117	0	22.274	640	11.665	110	64.104
ПРИЈЕДОР	Бр./Num.	38.112	27.929	140	43	475	101	270	317	8.837
	y/in m2	2.819.745	2.164.684	16.370	2.774	26.863	5.131	18.386	26.110	559.427
ПРЊАВОР	Бр./Num.	18.565	12.077	75	18	222	54	284	256	5.579
	y/in m2	1.343.089	899.049	8.159	1.115	13.593	2.869	17.574	21.815	378.915
ПРОЗОР	Бр./Num.	5.501	3.457	107	10	46	26	68	23	1.764
	y/in m2	494.905	313.551	9.450	1.314	3.496	2.225	4.763	2.307	157.799
РАВНО	Бр./Num.	1.289	875	1	22	141	5	5	0	240
	y/in m2	94.937	66.355	70	2.280	11.402	220	379	0	14.231
РИБНИК	Бр./Num.	3.415	2.225	8	2	161	41	30	45	903
	y/in m2	201.715	137.408	735	142	8.682	2.240	2.082	2.375	48.051
РОГАТИЦА	Бр./Num.	6.381	3.786	18	8	178	121	132	75	2.063
	y/in m2	384.497	240.178	1.311	574	8.274	6.114	9.213	3.548	115.285
РУДО	Бр./Num.	4.732	2.716	4	3	203	110	169	25	1.502
	y/in m2	248.808	154.591	324	122	7.239	4.178	8.433	1.414	72.507
САНСКИ МОСТ	Бр./Num.	16.557	11.622	55	22	102	18	268	212	4.258
	y/in m2	1.410.174	1.030.470	6.256	1.492	7.106	1.203	21.219	19.047	323.381
САПНА	Бр./Num.	4.143	2.902	20	1	34	18	109	29	1.030
	y/in m2	359.617	263.235	3.005	60	1.931	1.208	7.583	3.957	78.638
СОКОЛАЦ	Бр./Num.	7.131	4.202	12	11	179	27	124	23	2.553
	y/in m2	436.969	272.177	1.109	762	9.327	1.449	7.511	1.381	143.253
СРБАЦ	Бр./Num.	8.361	5.981	54	3	155	29	18	130	1.991
	y/in m2	642.707	471.196	5.646	172	8.700	1.439	1.163	9.851	144.540

СТАНОВИ И ЗГРАДЕ
DWELLINGS

наставак/continued

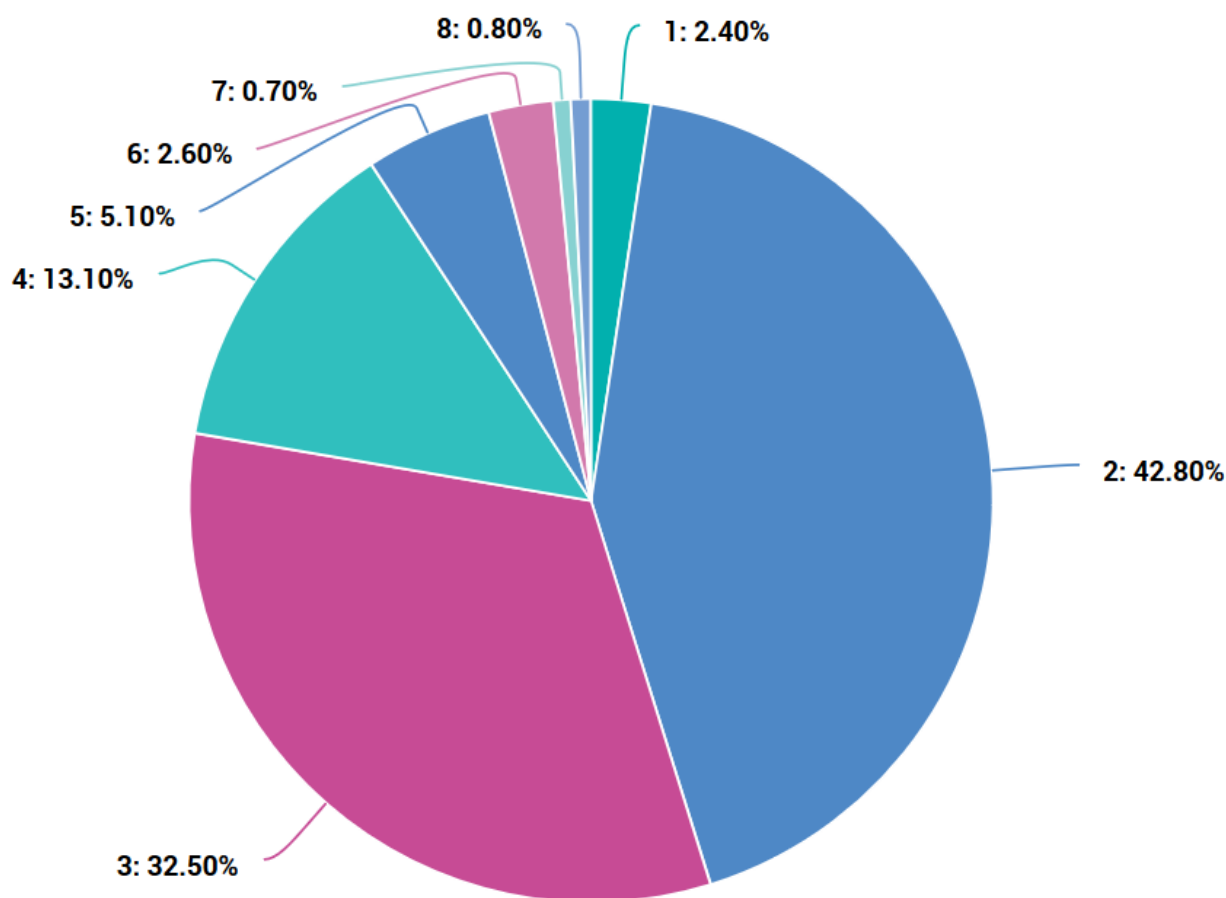
Територија	Број станова и површина у м2	Укупно	Станови који се користе							
			Само за становање	За становање и обављање дјелатности	Само за обављање дјелатности	За одмор и рекреацију	У вријеме сезонских радова у пољопривреди	Као други стан и који се налази у истом објекту	Од стране привремено присутне особе	Празан
Area	Number of dwellings and surface area in m2	Total	Dwellings used for							
			Only for dwelling	For dwelling and business activities	Only for business activities	For leisure and recreation	For use during the seasonal agricultural works	Other dwelling unit in the same building	Used by temporarily present persons	Vacant
СРЕБРЕНИЦА	Бр./Num.	5.162	3.601	21	7	21	12	112	35	1.353
	y/in m2	336.229	237.355	1.658	313	1.301	817	6.823	2.946	85.016
СРЕБРЕНИК	Бр./Num.	20.635	12.867	76	18	591	75	1.362	169	5.477
	y/in m2	1.494.122	970.150	7.546	1.063	32.090	3.179	92.657	15.617	371.820
СТАРИ ГРАД САРАЈЕВО	Бр./Num.	19.007	13.419	72	106	188	3	254	103	4.862
	y/in m2	1.274.396	944.201	7.175	6.305	10.824	144	15.051	6.593	284.103
СТОЛАЦ	Бр./Num.	4.873	3.787	33	2	37	15	23	11	965
	y/in m2	438.369	350.812	3.741	200	3.324	931	2.009	996	76.356
ШАМАЦ	Бр./Num.	7.359	5.543	31	5	30	3	33	28	1.686
	y/in m2	619.978	478.224	3.976	342	2.244	240	2.310	2.347	130.295
ШЕКОВИЋИ	Бр./Num.	3.866	2.518	5	5	40	13	61	14	1.210
	y/in m2	224.667	157.251	566	218	1.988	521	3.875	770	59.478
ШИПОВО	Бр./Num.	5.772	3.617	22	0	125	48	151	66	1.743
	y/in m2	372.474	240.163	1.814	0	6.856	2.378	10.687	4.583	105.993
ШИРОКИ БРИЈЕГ	Бр./Num.	10.113	7.868	41	11	376	33	108	26	1.650
	y/in m2	967.165	783.903	5.145	828	26.862	2.182	8.824	2.315	137.106
ТЕОЧАК	Бр./Num.	2.795	1.987	20	1	3	11	247	2	524
	y/in m2	215.189	162.052	2.059	43	57	432	15.414	214	34.918
ТЕСЛИЋ	Бр./Num.	19.838	13.087	51	14	228	45	307	337	5.769
	y/in m2	1.460.527	978.747	6.316	1.010	12.766	2.838	20.675	27.713	410.462
ТЕШАЊ	Бр./Num.	17.352	13.010	188	9	182	26	682	128	3.127
	y/in m2	1.366.680	1.043.091	21.158	558	11.005	1.642	46.949	11.367	230.910
ТОМИСЛАВГРАД	Бр./Num.	8.977	7.581	29	7	11	2	38	18	1.291
	y/in m2	1.071.650	929.664	4.284	669	940	190	4.392	2.005	129.506
ТРАВНИК	Бр./Num.	22.938	16.074	99	20	1.779	58	295	151	4.462
	y/in m2	1.736.578	1.260.951	11.613	1.659	114.219	2.718	19.889	8.319	317.210
ТРЕБИЊЕ	Бр./Num.	13.726	9.303	26	14	327	42	174	122	3.718
	y/in m2	900.911	636.745	2.561	839	18.543	2.124	11.487	8.393	220.219
ТРНОВО - Ф БиХ	Бр./Num.	2.374	601	4	3	913	65	15	16	757
	y/in m2	128.897	33.429	189	156	49.939	3.266	719	831	40.368
ТРНОВО - РС	Бр./Num.	1.937	782	2	67	533	18	1	8	526
	y/in m2	109.077	47.723	145	4.162	27.384	946	40	433	28.244

наставак/continued

Територија	Број станова и површина у м2	Укупно	Станови који се користе							
			Само за становање	За становање и обављање дјелатности	Само за обављање дјелатности	За одмор и рекреацију	У вријеме сезонских радова у пољопривреди	Као други стан и који се налази у истом објекту	Од стране привремено присутне особе	Празан
Area	Number of dwellings and surface area in m2	Total	Dwellings used for							
			Only for dwelling	For dwelling and business activities	Only for business activities	For leisure and recreation	For use during the seasonal agricultural works	Other dwelling unit in the same building	Used by temporarily present persons	Vacant
ТУЗЛА	Бр./Num.	58.927	41.583	175	87	1.740	173	1.043	868	13.258
	y/in m2	3.885.448	2.806.593	17.494	6.138	89.929	7.992	63.466	56.033	837.803
УГЉЕВИК	Бр./Num.	6.936	4.804	14	4	114	20	140	35	1.805
	y/in m2	523.036	382.051	1.145	240	7.034	731	8.247	3.123	120.465
УСОРА	Бр./Num.	2.550	1.865	17	4	20	2	64	19	559
	y/in m2	251.349	189.167	2.275	560	1.258	110	4.766	2.018	51.195
ВАРЕШ	Бр./Num.	5.928	3.521	8	2	191	24	119	33	2.030
	y/in m2	355.841	221.403	570	136	8.532	1.176	6.954	2.117	114.953
ВЕЛИКА КЛАДУША	Бр./Num.	16.779	11.409	75	15	47	15	157	160	4.901
	y/in m2	1.596.770	1.098.219	8.353	1.280	4.201	1.152	12.377	17.998	453.190
ВИСОКО	Бр./Num.	16.569	12.599	117	18	675	39	229	78	2.814
	y/in m2	1.295.019	1.015.202	14.412	1.254	41.031	2.082	13.485	8.007	199.546
ВИШЕГРАД	Бр./Num.	6.619	3.889	18	9	117	47	124	30	2.385
	y/in m2	385.253	236.905	1.521	425	6.057	2.131	7.354	1.916	128.944
ВИТЕЗ	Бр./Num.	10.201	7.953	49	6	78	42	154	23	1.896
	y/in m2	807.513	648.002	6.082	357	5.062	3.110	10.271	1.433	133.196
ВЛАСЕНИЦА	Бр./Num.	5.226	3.634	11	1	68	11	100	25	1.376
	y/in m2	333.766	239.197	781	100	3.425	570	5.753	1.471	82.469
ВОГОШЋА	Бр./Num.	13.042	8.607	56	23	322	14	169	57	3.794
	y/in m2	893.709	608.181	6.298	1.467	20.129	814	11.249	4.756	240.815
ВУКОСАВЉЕ	Бр./Num.	2.122	1.471	7	1	19	1	14	32	577
	y/in m2	164.114	118.677	711	200	1.054	44	774	2.561	40.093
ЗАВИДОВИЋИ	Бр./Num.	17.210	11.815	25	16	534	46	877	87	3.810
	y/in m2	1.199.214	838.858	3.082	1.362	29.354	2.742	56.512	7.265	260.039
ЗЕНИЦА	Бр./Num.	50.180	37.881	87	72	888	107	1.113	244	9.788
	y/in m2	3.022.631	2.311.723	9.496	4.193	44.293	5.680	66.645	15.771	564.830
ЗВОРНИК	Бр./Num.	23.336	17.264	63	39	81	35	544	88	5.222
	y/in m2	1.630.452	1.249.450	6.559	2.438	4.369	1.725	31.127	6.637	328.147
ЖЕПЧЕ	Бр./Num.	10.560	8.661	62	3	23	2	245	30	1.534
	y/in m2	885.893	741.569	7.130	170	1.410	102	17.297	2.675	115.540
ЖИВИНИЦЕ	Бр./Num.	24.332	17.839	74	25	367	33	499	181	5.314
	y/in m2	1.973.214	1.476.453	9.588	1.624	21.744	1.705	32.941	18.685	410.474

16.1. СТАНОВИ ЗА СТАНОВАЊЕ ПО БРОЈУ СОБА И ПОВРШИНИ, НИВО БиХ, Ф БиХ, РС и БД
DWELLINGS FOR PERMANENT HABITATION ACCORDING TO THE NUMBER OF ROOMS AND FLOOR SPACE,
Level BiH, F BiH, RS and BD

Територија	Број станова и површина у м2	Укупно	Врста стана							
			1-собни	2-собни	3-собни	4-собни	5-собни	6-собни	7-собни	8 и вишесобни
Area	Number of dwellings and surface area in m2	Total	Type of dwelling							
			1 room	2 rooms	3 rooms	4 rooms	5 rooms	6 rooms	7 rooms	8 and more rooms
БОСНА И ХЕРЦЕГОВИНА BOSNIA AND HERZEGOVINA	Бр./Num.	1.607.998	37.955	688.045	523.002	209.924	82.468	41.924	12.034	12.646
	y/in m2	119.522.072	1.231.652	39.720.317	38.751.271	20.135.257	9.688.271	5.722.233	1.890.321	2.382.750
ФЕДЕРАЦИЈА БОСНЕ И ХЕРЦЕГОВИНЕ FEDERATION OF BOSNIA AND HERZEGOVINA	Бр./Num.	986.668	22.800	386.423	333.702	139.182	56.361	29.685	8.850	9.665
	y/in m2	75.882.552	722.553	22.631.888	24.982.728	13.515.089	6.704.005	4.084.980	1.397.872	1.843.437
РЕПУБЛИКА СРПСКА REPUBLIKA SRPSKA	Бр./Num.	584.261	14.556	287.053	178.205	65.051	23.427	10.647	2.765	2.557
	y/in m2	40.641.416	488.178	16.262.288	12.923.221	6.042.182	2.647.832	1.406.536	421.442	449.737
БРЧКО ДИСТРИКТ БОСНЕ И ХЕРЦЕГОВИНЕ BRČKO DISTRICT OF BOSNIA AND HERZEGOVINA	Бр./Num.	37.069	599	14.569	11.095	5.691	2.680	1.592	419	424
	y/in m2	2.998.104	20.921	826.141	845.322	577.986	336.434	230.717	71.007	89.576



Графикон 16.1. Станови за становање према броју соба, ниво БиХ
Graph 16.1. Dwellings for habitation by number of rooms, Level BiH

16.2. СТАНОВИ ЗА СТАНОВАЊЕ ПО БРОЈУ СОБА И ПОВРШИНИ, ниво кантона у Ф БиХ
DWELLINGS FOR PERMANENT HABITATION ACCORDING TO THE NUMBER OF ROOMS AND FLOOR SPACE,
Canton Level in F BiH

Територија	Број станова и површина у м2	Укупно	Врста стана							
			1-собни	2-собни	3-собни	4-собни	5-собни	6-собни	7-собни	8 и вишесобни
Area	Number of dwellings and surface area in m2	Total	Type of dwelling							
			1 room	2 rooms	3 rooms	4 rooms	5 rooms	6 rooms	7 rooms	8 and more rooms
УНСКО-САНСКИ КАНТОН/ CANTON	Бр./Num.	106.713	988	26.419	37.206	21.959	10.799	5.716	1.762	1.864
	y/in m2	9.972.074	39.293	1.766.085	3.091.792	2.259.951	1.348.252	818.578	284.290	363.833
ПОСАВСКИ КАНТОН/ CANTON	Бр./Num.	17.501	535	2.900	5.243	3.388	2.835	1.520	597	483
	y/in m2	1.728.242	14.062	173.737	417.342	351.368	358.130	225.011	96.216	92.376
ТУЗЛАНСКИ КАНТОН/ CANTON	Бр./Num.	209.809	4.517	93.485	65.281	24.785	11.341	7.014	1.627	1.759
	y/in m2	15.574.814	144.099	5.423.826	4.785.177	2.365.482	1.324.082	934.796	258.543	338.809
ЗЕНИЧКО-ДОБОЈСКИ КАНТОН/CANTON	Бр./Num.	161.296	7.095	76.902	47.967	17.069	7.234	3.390	834	805
	y/in m2	11.278.642	200.852	4.478.977	3.447.145	1.585.631	836.168	455.787	131.193	142.889
БОСАНСКО-ПОДРИЊСКИ КАНТОН/CANTON	Бр./Num.	13.408	511	7.070	4.641	785	269	89	24	19
	y/in m2	852.735	16.842	403.780	315.349	68.756	29.764	11.476	3.866	2.902
СРЕДЊОБОСАНСКИ КАНТОН/CANTON	Бр./Num.	105.586	1.575	37.237	36.243	16.776	7.568	3.785	1.131	1.271
	y/in m2	8.246.531	62.055	2.274.122	2.664.831	1.559.357	832.260	478.815	159.947	215.144
ХЕРЦЕГОВАЧКО- НЕРЕТВАНСКИ КАНТОН/CANTON	Бр./Num.	99.089	1.367	28.438	41.008	19.673	4.804	2.145	733	921
	y/in m2	7.827.234	46.185	1.631.893	3.106.532	1.899.737	565.001	291.219	112.943	173.724
ЗАПАДНОХЕРЦЕГОВАЧКИ КАНТОН/CANTON	Бр./Num.	31.632	234	5.892	10.459	9.302	3.070	1.529	543	603
	y/in m2	3.174.978	9.117	400.690	947.698	996.882	395.750	221.597	87.182	116.062
КАНТОН САРАЈЕВО CANTON SARAJEVO	Бр./Num.	209.481	5.632	100.236	77.121	18.000	4.999	2.231	537	725
	y/in m2	14.097.767	178.040	5.584.031	5.507.065	1.675.087	590.782	316.822	89.885	156.055
КАНТОН 10 CANTON 10	Бр./Num.	32.153	346	7.844	8.533	7.445	3.442	2.266	1.062	1.215
	y/in m2	3.129.535	12.008	494.747	699.797	752.838	423.816	330.879	173.807	241.643

16.3. СТАНОВИ ЗА СТАНОВАНЈЕ ПО БРОЈУ СОБА И ПОВРШИНИ, ниво општине у БиХ
DWELLINGS FOR PERMANENT HABITATION ACCORDING TO THE NUMBER OF ROOMS AND FLOOR SPACE,
Municipality Level in BiH

Територија	Број станова и површина у м2	Укупно	Врста стана							
			1-собни	2-собни	3-собни	4-собни	5-собни	6-собни	7-собни	8 и вишесобни
Area	Number of dwellings and surface area in m2	Total	Type of dwelling							
			1 room	2 rooms	3 rooms	4 rooms	5 rooms	6 rooms	7 rooms	8 and more rooms
БАНОВИЋИ	Бр./Num.	10.516	174	5.645	3.334	778	321	175	49	40
	y/in m2	723.970	5.067	327.757	237.470	76.892	38.403	22.993	7.638	7.750
БАЊА ЛУКА	Бр./Num.	87.644	1.278	45.591	30.230	7.411	1.853	824	211	246
	y/in m2	5.869.904	43.260	2.564.244	2.209.686	665.156	206.172	108.844	31.882	40.660
БЕРКОВИЋИ	Бр./Num.	1.040	23	545	333	110	22	6	1	0
	y/in m2	66.412	744	30.659	23.444	8.750	2.065	550	200	0
БИХАЋ	Бр./Num.	25.491	179	6.044	10.495	4.424	2.265	1.213	395	476
	y/in m2	2.274.508	7.423	381.790	873.730	434.004	253.999	170.949	61.249	91.364
БИЈЕЉИНА	Бр./Num.	47.946	1.274	20.586	13.587	7.309	2.995	1.526	341	328
	y/in m2	3.661.055	39.170	1.118.178	1.023.307	757.737	375.793	221.848	57.145	67.877
БИЛЕЋА	Бр./Num.	4.804	73	2.080	1.890	650	84	21	3	3
	y/in m2	331.776	2.053	111.100	145.363	60.002	9.669	2.759	420	410
БОСАНСКА КРУПА	Бр./Num.	11.000	159	2.786	3.558	2.357	1.062	630	209	239
	y/in m2	996.473	6.600	191.690	283.989	225.558	128.672	85.412	30.043	44.509
БОСАНСКИ ПЕТРОВАЦ	Бр./Num.	4.676	105	2.406	1.223	511	197	132	44	58
	y/in m2	385.627	4.448	165.564	102.863	50.656	23.593	19.251	8.085	11.167
БОСАНСКО ГРАХОВО	Бр./Num.	1.873	27	920	603	233	48	26	8	8
	y/in m2	148.432	1.464	62.199	50.083	22.038	6.162	3.401	1.147	1.938
БРАТУНАЦ	Бр./Num.	8.028	168	4.643	1.476	1.155	351	143	44	48
	y/in m2	624.555	7.315	298.560	123.554	115.259	43.102	21.071	6.779	8.915
БРЧКО	Бр./Num.	37.069	599	14.569	11.095	5.691	2.680	1.592	419	424
	y/in m2	2.998.104	20.921	826.141	845.322	577.986	336.434	230.717	71.007	89.576
БРЕЗА	Бр./Num.	6.706	204	3.434	1.648	817	341	181	47	34
	y/in m2	481.484	7.273	200.369	116.857	79.323	39.890	24.107	7.851	5.814
БРОД	Бр./Num.	7.348	146	3.779	1.949	851	400	150	36	37
	y/in m2	548.756	4.720	232.901	146.897	84.315	47.870	20.608	5.345	6.100
БУГОЈНО	Бр./Num.	12.562	85	2.578	5.219	2.299	1.124	713	240	304
	y/in m2	1.035.985	2.986	158.724	378.144	205.641	119.055	85.392	33.904	52.139
БУСОВАЧА	Бр./Num.	7.838	104	3.025	2.526	1.439	463	211	41	29
	y/in m2	591.144	4.123	182.034	179.294	139.334	51.109	24.841	5.851	4.558
БУЖИМ	Бр./Num.	4.907	19	721	1.051	1.302	1.197	406	112	99
	y/in m2	545.097	750	52.712	92.938	145.096	156.992	56.793	19.478	20.338
ЦАЗИН	Бр./Num.	20.052	121	3.745	5.584	5.619	2.861	1.351	424	347
	y/in m2	2.142.569	5.343	270.109	499.483	621.439	395.034	204.009	73.873	73.279

наставак/continued

Територија	Број станова и површина у м2	Укупно	Врста стана							
			1-собни	2-собни	3-собни	4-собни	5-собни	6-собни	7-собни	8 и вишесобни
Area	Number of dwellings and surface area in m2	Total	Type of dwelling							
			1 room	2 rooms	3 rooms	4 rooms	5 rooms	6 rooms	7 rooms	8 and more rooms
ЦЕНТАР САРАЈЕВО	Бр./Num.	29.781	496	11.320	13.556	3.196	745	294	77	97
	y/in m2	2.125.242	13.886	622.458	1.003.992	309.811	93.226	45.882	13.588	22.399
ЧАЈНИЧЕ	Бр./Num.	2.426	74	1.489	647	165	32	14	3	2
	y/in m2	135.458	1.764	77.097	39.792	12.170	2.643	1.258	344	390
ЧАПЉИНА	Бр./Num.	10.271	106	2.080	3.703	2.990	758	375	118	141
	y/in m2	930.048	4.050	133.270	302.968	299.181	91.723	49.648	19.143	30.065
ЧЕЛИЋ	Бр./Num.	4.743	67	1.394	1.433	895	533	269	83	69
	y/in m2	389.637	2.218	78.104	106.678	81.497	60.260	35.316	13.194	12.370
ЋЕЛИНАС	Бр./Num.	7.414	100	3.911	2.372	701	209	77	25	19
	y/in m2	500.717	3.464	230.980	168.664	59.760	21.471	9.128	3.641	3.609
ЧИТЛУК	Бр./Num.	6.576	51	1.123	2.152	1.915	735	290	132	178
	y/in m2	699.962	2.211	75.621	199.356	215.760	100.162	46.571	22.751	37.530
ДЕРВЕНТА	Бр./Num.	13.748	174	7.246	3.909	1.513	505	264	58	79
	y/in m2	972.025	6.433	429.799	285.695	137.325	54.164	34.708	9.112	14.789
ДОБОЈ	Бр./Num.	35.978	655	20.171	9.782	3.402	1.316	479	95	78
	y/in m2	2.319.111	20.988	1.135.553	659.622	291.407	132.190	54.293	12.824	12.234
ДОБОЈ-ИСТОК	Бр./Num.	4.283	86	1.388	1.962	435	202	155	29	26
	y/in m2	315.721	2.795	80.548	135.219	40.395	24.141	21.772	4.991	5.860
ДОБОЈ-ЈУГ	Бр./Num.	1.656	15	538	721	188	112	57	15	10
	y/in m2	127.102	617	31.750	51.950	17.016	12.771	8.567	2.625	1.806
ДОБРЕТИЋИ	Бр./Num.	588	51	194	165	82	37	37	9	13
	y/in m2	45.776	2.150	11.356	12.005	7.109	4.144	4.850	1.334	2.828
ДОМАЉЕВАЦ-ШАМАЦ	Бр./Num.	1.739	9	215	321	337	416	233	109	99
	y/in m2	213.070	315	12.638	26.550	40.895	56.648	36.845	18.591	20.588
ДОЊИ ВАКУФ	Бр./Num.	5.567	64	1.760	2.116	744	493	266	74	50
	y/in m2	441.373	2.647	115.413	154.745	65.964	51.752	31.344	10.480	9.028
ДОЊИ ЖАБАР	Бр./Num.	1.532	14	371	599	311	127	66	35	9
	y/in m2	138.089	611	23.174	49.027	31.752	15.797	9.656	5.706	2.366
ДРВАР	Бр./Num.	4.992	230	2.634	1.595	421	62	30	9	11
	y/in m2	342.309	7.070	159.409	125.165	37.790	6.280	3.215	1.590	1.790
ФОЧА - Ф БиХ	Бр./Num.	1.462	163	697	493	71	30	7	0	1
	y/in m2	82.887	5.625	36.678	30.680	6.027	2.813	742	0	322
ФОЧА - РС	Бр./Num.	10.152	461	6.323	2.709	513	103	35	3	5
	y/in m2	580.438	16.047	336.763	172.749	39.177	9.803	4.490	336	1.073

СТАНОВИ И ЗГРАДЕ
DWELLINGS

наставак/continued

Територија	Број станова и површина у м ²	Укупно	Врста стана							
			1-собни	2-собни	3-собни	4-собни	5-собни	6-собни	7-собни	8 и вишесобни
Area	Number of dwellings and surface area in m ²	Total	Type of dwelling							
			1 room	2 rooms	3 rooms	4 rooms	5 rooms	6 rooms	7 rooms	8 and more rooms
ФОЈНИЦА	Бр./Num.	6.142	173	2.513	2.397	654	245	86	36	38
	y/in m ²	396.735	9.273	151.367	136.271	54.266	25.016	9.978	4.316	6.248
ГАЦКО	Бр./Num.	3.957	83	1.692	1.534	495	94	36	8	15
	y/in m ²	264.920	3.069	91.573	107.975	44.284	10.022	4.231	1.000	2.766
ГЛАМОЧ	Бр./Num.	2.544	16	951	1.049	351	99	42	22	14
	y/in m ²	207.655	396	64.436	84.594	33.609	12.010	6.369	3.544	2.697
ГОРАЖДЕ	Бр./Num.	11.151	317	5.901	3.956	674	186	81	22	14
	y/in m ²	727.134	9.879	346.102	273.584	60.089	20.981	10.670	3.625	2.204
ГОРЊИ ВАКУФ-УСКОПЉЕ	Бр./Num.	7.180	47	1.270	2.103	1.872	1.016	521	166	185
	y/in m ²	668.569	2.005	87.389	167.246	177.482	111.789	67.435	23.505	31.718
ГРАЧАНИЦА	Бр./Num.	20.062	360	7.924	7.507	2.163	1.070	721	148	169
	y/in m ²	1.540.453	12.373	468.916	555.874	208.365	130.627	105.745	23.699	34.854
ГРАД МОСТАР	Бр./Num.	46.381	622	12.916	20.503	9.120	1.883	804	251	282
	y/in m ²	3.641.231	20.651	760.339	1.568.929	869.292	221.073	108.904	38.154	53.889
ГРАДАЧАЦ	Бр./Num.	15.656	320	5.148	4.701	2.416	1.556	1.026	263	226
	y/in m ²	1.414.440	10.643	334.318	369.176	257.448	202.441	148.546	44.139	47.729
ГРАДИШКА	Бр./Num.	23.788	466	10.093	7.546	3.269	1.371	659	187	197
	y/in m ²	1.844.079	15.448	603.287	580.803	325.449	164.473	90.860	29.784	33.975
ГРУДЕ	Бр./Num.	5.467	36	835	1.567	1.837	580	345	126	141
	y/in m ²	574.696	1.512	58.663	141.343	198.173	76.999	50.538	21.272	26.196
ХАЦИЋИ	Бр./Num.	11.606	315	6.246	2.945	1.197	529	244	61	69
	y/in m ²	792.881	9.188	354.859	207.359	109.369	58.882	30.545	9.022	13.657
ХАН ПИЈЕСАК	Бр./Num.	2.100	68	1.526	381	91	21	11	1	1
	y/in m ²	119.912	2.437	79.103	27.103	7.513	1.933	1.562	180	81
ИЛИЦА	Бр./Num.	35.448	1.447	14.061	14.145	3.749	1.129	589	143	185
	y/in m ²	2.575.390	47.075	810.201	1.064.836	362.542	139.928	86.409	24.281	40.118
ИЛИЈАШ	Бр./Num.	10.620	802	5.597	2.608	918	409	191	48	47
	y/in m ²	736.714	21.086	332.386	191.399	92.924	52.141	27.958	7.876	10.944
ИСТОЧНА ИЛИЦА	Бр./Num.	6.803	164	3.475	2.166	686	208	73	18	13
	y/in m ²	474.378	5.955	202.449	159.345	65.535	24.843	11.023	3.150	2.078
ИСТОЧНИ ДРВАР	Бр./Num.	67	10	11	38	4	2	0	2	0
	y/in m ²	3.377	212	477	2.174	194	140	0	180	0
ИСТОЧНИ МОСТАР	Бр./Num.	161	15	92	33	20	0	0	0	1
	y/in m ²	8.060	366	4.159	1.818	1.567	0	0	0	150
ИСТОЧНИ СТАРИ ГРАД	Бр./Num.	738	127	375	139	58	24	8	2	5
	y/in m ²	36.380	4.052	15.212	8.283	4.538	2.103	1.061	231	900

наставак/continued

Територија	Број станова и површина у м ²	Укупно	Врста стана							
			1-собни	2-собни	3-собни	4-собни	5-собни	6-собни	7-собни	8 и вишесобни
Area	Number of dwellings and surface area in m ²	Total	Type of dwelling							
			1 room	2 rooms	3 rooms	4 rooms	5 rooms	6 rooms	7 rooms	8 and more rooms
ИСТОЧНО НОВО САРАЈЕВО	Бр./Num.	5.325	420	2.970	1.450	333	92	44	8	8
	y/in m ²	324.689	13.422	154.016	104.401	32.772	11.299	6.455	1.128	1.196
ЈАБЛАНИЦА	Бр./Num.	5.037	140	1.947	1.793	796	197	99	27	38
	y/in m ²	333.698	4.408	97.482	120.827	69.118	20.243	12.157	3.961	5.502
ЈАЈЦЕ	Бр./Num.	11.452	162	4.633	4.238	1.390	571	288	92	78
	y/in m ²	837.470	6.310	282.571	312.770	116.442	59.971	35.099	11.942	12.365
ЈЕЗЕРО	Бр./Num.	591	3	267	241	57	15	4	1	3
	y/in m ²	43.461	120	18.228	17.928	4.744	1.229	412	240	560
КАКАЊ	Бр./Num.	17.529	650	8.365	4.469	2.396	971	466	99	113
	y/in m ²	1.229.154	20.300	465.667	321.597	220.032	107.871	60.923	14.898	17.866
КАЛЕСИЈА	Бр./Num.	14.062	144	5.798	4.126	1.982	917	757	137	201
	y/in m ²	1.174.523	6.939	365.127	320.823	207.214	111.140	104.024	21.725	37.531
КАЛИНОВИК	Бр./Num.	1.656	79	1.099	390	62	17	8	1	0
	y/in m ²	87.651	1.990	52.746	24.975	5.243	1.734	873	90	0
КИСЕЉАК	Бр./Num.	9.658	170	3.633	2.941	1.541	804	335	106	128
	y/in m ²	768.056	6.011	220.091	220.229	146.617	91.749	46.128	14.442	22.789
КЛАДАЊ	Бр./Num.	5.734	382	2.641	1.630	630	272	130	33	16
	y/in m ²	406.153	13.174	160.887	118.846	58.531	30.755	16.214	4.949	2.797
КЉУЧ	Бр./Num.	7.251	50	1.979	3.058	1.044	541	321	121	137
	y/in m ²	620.856	1.845	128.569	237.401	101.787	64.028	44.383	18.219	24.624
КНЕЖЕВО	Бр./Num.	4.708	109	1.831	1.724	683	225	108	15	13
	y/in m ²	290.842	2.614	95.727	108.496	50.632	19.653	10.525	1.677	1.518
КОЊИЦ	Бр./Num.	15.139	290	5.393	8.002	1.064	246	83	29	32
	y/in m ²	917.495	7.721	262.249	516.748	85.950	24.835	9.884	4.656	5.452
КОСТАЈНИЦА	Бр./Num.	2.385	18	1.049	830	286	131	52	8	11
	y/in m ²	165.046	647	57.939	56.746	25.993	14.337	6.726	1.061	1.597
КОТОР ВАРОШ	Бр./Num.	9.071	100	3.395	3.834	1.049	388	193	59	53
	y/in m ²	648.223	3.461	201.729	270.684	92.226	39.144	24.209	8.260	8.510
КОЗАРСКА ДУБИЦА	Бр./Num.	11.106	120	3.226	4.214	2.069	748	429	138	162
	y/in m ²	894.165	4.554	188.345	325.164	194.245	83.166	53.907	20.676	24.108
КРЕШЕВО	Бр./Num.	2.630	44	1.145	931	284	137	55	18	16
	y/in m ²	193.957	1.789	66.666	74.283	25.297	14.443	7.019	2.576	1.884
КРУПА НА УНИ	Бр./Num.	984	15	432	275	216	26	17	1	2
	y/in m ²	62.166	528	23.307	17.406	16.231	2.770	1.594	150	180
КУПРЕС - Ф БиХ	Бр./Num.	2.502	24	835	836	444	226	96	23	18
	y/in m ²	221.620	1.102	51.667	70.127	45.226	29.137	15.406	4.237	4.718

СТАНОВИ И ЗГРАДЕ
DWELLINGS

наставак/continued

Територија	Број станова и површина у м ²	Укупно	Врста стана							
			1-собни	2-собни	3-собни	4-собни	5-собни	6-собни	7-собни	8 и вишесобни
Area	Number of dwellings and surface area in m ²	Total	Type of dwelling							
			1 room	2 rooms	3 rooms	4 rooms	5 rooms	6 rooms	7 rooms	8 and more rooms
КУПРЕС - РС	Бр./Num.	211	1	64	124	13	4	3	0	2
	y/in m ²	14.685	24	3.637	8.946	1.176	462	280	0	160
ЛАКТАШИ	Бр./Num.	16.928	390	6.556	7.181	1.888	549	247	71	46
	y/in m ²	1.253.815	11.207	394.700	554.909	178.773	61.201	33.362	11.018	8.645
ЛИВНО	Бр./Num.	11.265	37	1.889	2.993	3.281	1.431	916	375	343
	y/in m ²	1.137.869	1.445	114.661	245.872	330.471	179.371	137.157	62.285	66.607
ЛОПАРЕ	Бр./Num.	7.773	216	4.141	2.122	811	299	126	34	24
	y/in m ²	526.513	6.536	223.161	152.605	81.111	35.878	16.927	5.688	4.607
ЛУКАВАЦ	Бр./Num.	23.921	615	10.962	7.467	2.795	1.220	618	142	102
	y/in m ²	1.682.327	16.802	622.537	536.661	255.068	133.231	77.267	21.310	19.451
ЉУБИЊЕ	Бр./Num.	1.780	27	923	577	185	44	19	4	1
	y/in m ²	124.494	848	54.069	44.189	16.678	5.019	3.181	414	96
ЉУБУШКИ	Бр./Num.	9.798	105	1.990	3.222	2.653	914	479	191	244
	y/in m ²	1.007.019	4.339	135.621	292.416	292.713	122.660	73.876	33.508	51.886
МАГЛАЈ	Бр./Num.	10.027	163	4.046	3.636	1.207	548	300	66	61
	y/in m ²	717.755	5.395	242.472	252.317	102.333	57.481	37.430	9.052	11.275
МИЛИЋИ	Бр./Num.	4.863	205	2.414	1.656	422	104	49	6	7
	y/in m ²	289.999	5.578	128.608	103.068	34.907	10.042	6.142	771	883
МОДРИЧА	Бр./Num.	12.066	179	5.060	3.070	1.987	1.111	470	112	77
	y/in m ²	946.186	6.181	290.966	227.797	195.646	128.545	65.352	18.356	13.343
МРКОЊИЋ ГРАД	Бр./Num.	9.710	134	4.874	3.285	1.032	244	94	18	29
	y/in m ²	633.669	4.450	282.066	226.440	81.465	22.944	10.671	2.253	3.380
НЕУМ	Бр./Num.	4.022	20	2.109	1.210	551	89	25	7	11
	y/in m ²	276.589	1.092	112.641	93.016	51.808	11.278	3.736	1.090	1.928
НЕВЕСИЊЕ	Бр./Num.	5.864	204	2.866	1.898	673	150	50	15	8
	y/in m ²	358.729	6.581	142.406	126.150	57.647	16.339	6.376	1.962	1.268
НОВИ ГРАД	Бр./Num.	12.008	212	7.043	2.987	1.160	334	190	46	36
	y/in m ²	795.897	7.491	407.278	213.994	100.190	33.404	21.150	6.838	5.552
НОВИ ГРАД САРАЈЕВО	Бр./Num.	53.905	1.142	27.478	20.262	3.813	738	294	68	110
	y/in m ²	3.447.477	38.382	1.530.056	1.401.424	327.352	79.305	39.207	10.980	20.771
НОВИ ТРАВНИК	Бр./Num.	8.830	164	2.910	2.388	2.103	792	299	81	93
	y/in m ²	723.375	5.345	178.909	180.366	203.426	88.580	38.042	10.640	18.067
НОВО ГОРАЖДЕ	Бр./Num.	1.639	24	810	529	103	158	9	3	3
	y/in m ²	101.585	874	45.041	35.935	7.210	10.907	830	410	378
НОВО САРАЈЕВО	Бр./Num.	33.698	342	19.387	10.939	2.257	496	171	33	73
	y/in m ²	2.123.061	11.403	1.051.260	758.130	201.513	54.988	23.666	5.558	16.543

наставак/continued

Територија	Број станова и површина у м ²	Укупно	Врста стана							
			1-собни	2-собни	3-собни	4-собни	5-собни	6-собни	7-собни	8 и вишесобни
Area	Number of dwellings and surface area in m ²	Total	Type of dwelling							
			1 room	2 rooms	3 rooms	4 rooms	5 rooms	6 rooms	7 rooms	8 and more rooms
ОЦАК	Бр./Num.	7.867	121	1.414	2.556	1.596	1.177	599	233	171
	y/in m ²	732.598	4.469	86.583	202.461	158.133	133.173	83.376	34.673	29.730
ОЛОВО	Бр./Num.	5.029	94	1.703	1.777	940	317	128	23	47
	y/in m ²	346.520	3.110	92.206	113.482	78.609	31.105	15.976	3.478	8.554
ОРАШЈЕ	Бр./Num.	7.895	405	1.271	2.366	1.455	1.242	688	255	213
	y/in m ²	782.574	9.278	74.516	188.331	152.340	168.309	104.790	42.952	42.058
ОСМАЦИ	Бр./Num.	2.393	35	1.204	707	249	125	59	10	4
	y/in m ²	167.038	1.419	73.137	48.091	22.437	13.146	6.751	1.297	760
ОШТРА ЛУКА	Бр./Num.	1.541	40	531	721	172	49	24	1	3
	y/in m ²	100.057	1.815	29.773	46.765	13.052	4.969	2.913	200	570
ПАЛЕ - Ф БиХ	Бр./Num.	795	31	472	192	40	53	1	2	4
	y/in m ²	42.714	1.338	21.000	11.085	2.640	5.970	64	241	376
ПАЛЕ - РС	Бр./Num.	11.214	415	6.545	2.975	805	280	124	39	31
	y/in m ²	730.994	12.559	355.439	225.953	76.848	31.450	17.481	6.081	5.183
ПЕЛАГИЋЕВО	Бр./Num.	2.401	32	670	982	373	171	110	33	30
	y/in m ²	199.835	1.245	42.872	75.372	36.104	18.982	14.097	5.898	5.265
ПЕТРОВАЦ	Бр./Num.	206	1	125	48	20	9	3	0	0
	y/in m ²	15.269	32	8.141	4.089	1.835	889	283	0	0
ПЕТРОВО	Бр./Num.	3.568	40	1.193	1.430	542	248	87	18	10
	y/in m ²	228.992	1.174	61.538	88.418	41.630	23.155	9.007	2.748	1.322
ПОСУШЈЕ	Бр./Num.	6.254	12	898	1.804	2.165	780	367	123	105
	y/in m ²	626.098	299	62.940	156.630	223.682	95.471	50.408	17.739	18.929
ПРИЈЕДОР	Бр./Num.	38.112	767	19.224	10.894	4.173	1.824	798	235	197
	y/in m ²	2.819.745	24.432	1.146.676	841.122	405.827	217.554	108.794	36.468	38.872
ПРЊАВОР	Бр./Num.	18.565	376	9.259	4.655	2.369	1.085	536	163	122
	y/in m ²	1.343.089	14.422	542.334	336.670	216.942	121.214	67.782	23.069	20.656
ПРОЗОР	Бр./Num.	5.501	69	989	1.212	2.176	447	291	122	195
	y/in m ²	494.905	3.359	65.188	92.645	205.086	46.439	35.095	15.685	31.408
РАВНО	Бр./Num.	1.289	6	434	322	330	140	37	11	9
	y/in m ²	94.937	240	24.032	22.624	26.718	13.418	4.685	1.680	1.540
РИБНИК	Бр./Num.	3.415	52	2.144	857	267	65	22	2	6
	y/in m ²	201.715	1.763	116.111	55.570	19.978	5.418	1.943	292	640
РОГАТИЦА	Бр./Num.	6.381	891	3.719	1.483	213	46	19	4	6
	y/in m ²	384.497	35.911	219.415	104.674	17.308	4.259	1.943	322	665
РУДО	Бр./Num.	4.732	369	2.398	1.408	402	111	28	7	9
	y/in m ²	248.808	10.416	114.076	81.583	28.527	9.304	2.718	794	1.390

СТАНОВИ И ЗГРАДЕ
DWELLINGS

наставак/continued

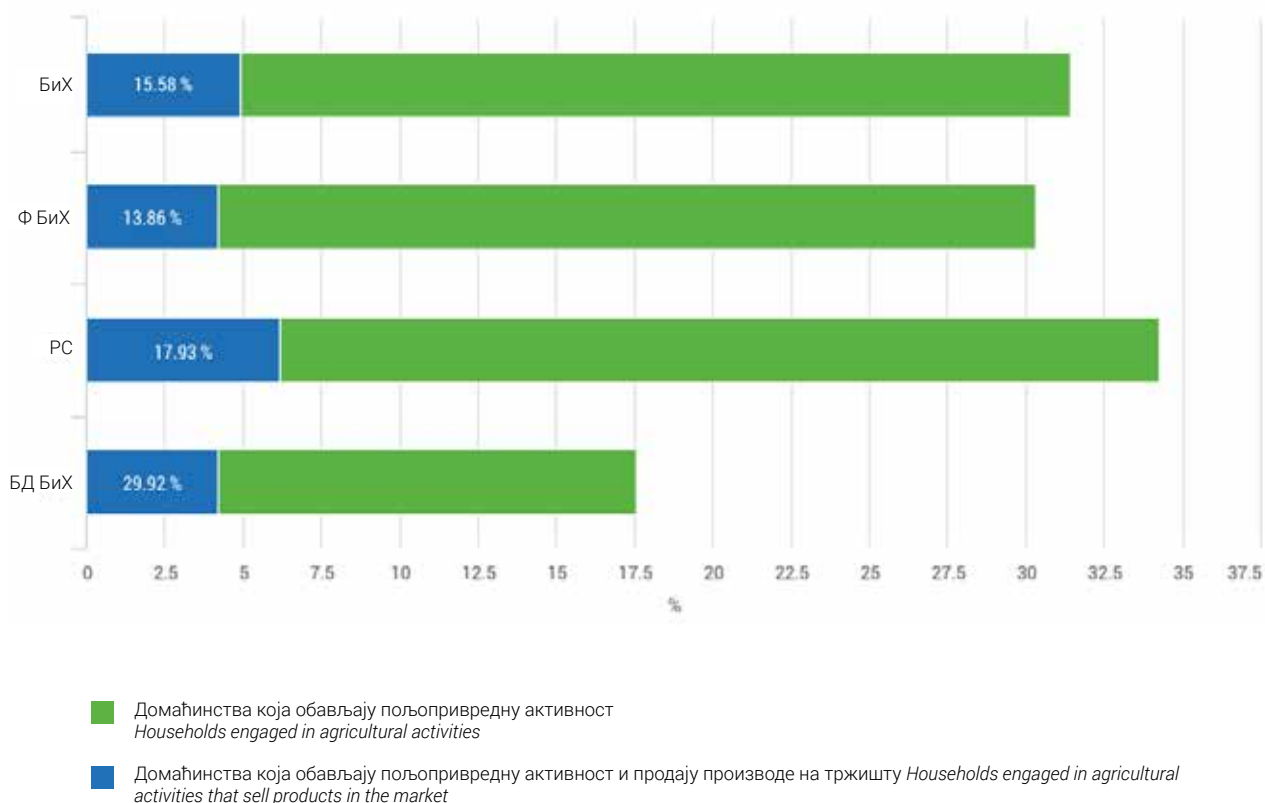
Територија	Број станова и површина у м ²	Укупно	Врста стана							
			1-собни	2-собни	3-собни	4-собни	5-собни	6-собни	7-собни	8 и вишесобни
Area	Number of dwellings and surface area in m ²	Total	Type of dwelling							
			1 room	2 rooms	3 rooms	4 rooms	5 rooms	6 rooms	7 rooms	8 and more rooms
САНСКИ МОСТ	Бр./Num.	16.557	181	4.170	6.747	3.034	1.225	752	213	235
	y/in m ²	1.410.174	5.652	264.320	527.641	287.371	141.040	104.732	33.841	45.577
САПНА	Бр./Num.	4.143	85	1.221	1.403	724	362	214	74	60
	y/in m ²	359.617	3.783	78.016	107.561	71.638	43.791	29.226	12.630	12.972
СОКОЛАЦ	Бр./Num.	7.131	199	4.810	1.484	430	126	59	7	16
	y/in m ²	436.969	6.828	267.593	102.193	36.196	13.590	7.589	960	2.020
СРБАЦ	Бр./Num.	8.361	157	2.735	3.143	1.323	523	279	102	99
	y/in m ²	642.707	4.785	159.430	228.561	122.729	58.253	35.866	15.028	18.055
СРЕБРЕНИЦА	Бр./Num.	5.162	692	3.050	881	325	124	53	20	17
	y/in m ²	336.229	27.514	180.594	66.270	32.775	15.134	7.325	3.097	3.520
СРЕБРЕНИК	Бр./Num.	20.635	382	8.391	8.528	1.913	744	470	89	118
	y/in m ²	1.494.122	13.408	501.249	620.376	177.812	84.882	59.425	14.985	21.985
СТАРИ ГРАД САРАЈЕВО	Бр./Num.	19.007	712	9.040	6.619	1.727	548	227	62	72
	y/in m ²	1.274.396	24.418	482.911	476.264	164.946	64.952	32.559	11.424	16.922
СТОЛАЦ	Бр./Num.	4.873	63	1.447	2.111	731	309	141	36	35
	y/in m ²	438.369	2.453	101.071	189.419	76.824	35.830	20.539	5.823	6.410
ШАМАЦ	Бр./Num.	7.359	163	2.331	2.757	1.051	594	312	88	63
	y/in m ²	619.978	5.130	142.182	218.271	107.935	76.830	43.760	13.738	12.132
ШЕКОВИЋИ	Бр./Num.	3.866	107	1.925	1.231	372	128	69	14	20
	y/in m ²	224.667	3.992	95.924	74.861	28.140	10.768	7.165	1.194	2.623
ШИПОВО	Бр./Num.	5.772	64	3.327	1.874	422	51	24	3	7
	y/in m ²	372.474	2.130	195.452	132.756	33.884	4.570	2.732	302	648
ШИРОКИ БРИЈЕГ	Бр./Num.	10.113	81	2.169	3.866	2.647	796	338	103	113
	y/in m ²	967.165	2.967	143.466	357.309	282.314	100.620	46.775	14.663	19.051
ТЕОЧАК	Бр./Num.	2.795	71	797	1.023	437	234	130	57	46
	y/in m ²	215.189	2.901	45.103	69.634	39.497	26.318	16.516	7.442	7.778
ТЕСЛИЋ	Бр./Num.	19.838	408	9.795	4.707	2.886	1.305	497	142	98
	y/in m ²	1.460.527	11.338	569.295	348.328	273.294	150.046	68.064	22.762	17.400
ТЕШАЊ	Бр./Num.	17.352	160	6.657	6.596	2.227	952	512	125	123
	y/in m ²	1.366.680	6.087	423.690	499.955	214.751	114.902	66.654	18.774	21.867
ТОМИСЛАВГРАД	Бр./Num.	8.977	12	615	1.457	2.715	1.576	1.156	625	821
	y/in m ²	1.071.650	531	42.375	123.956	283.704	190.856	165.331	101.004	163.893
ТРАВНИК	Бр./Num.	22.938	365	8.752	8.497	3.004	1.242	656	181	241
	y/in m ²	1.736.578	13.418	509.657	640.057	284.123	137.973	85.537	27.942	37.871
ТРЕБИЊЕ	Бр./Num.	13.726	329	5.218	6.039	1.743	281	76	23	17
	y/in m ²	900.911	11.482	270.791	421.288	151.969	30.138	9.634	3.275	2.334

наставак/continued

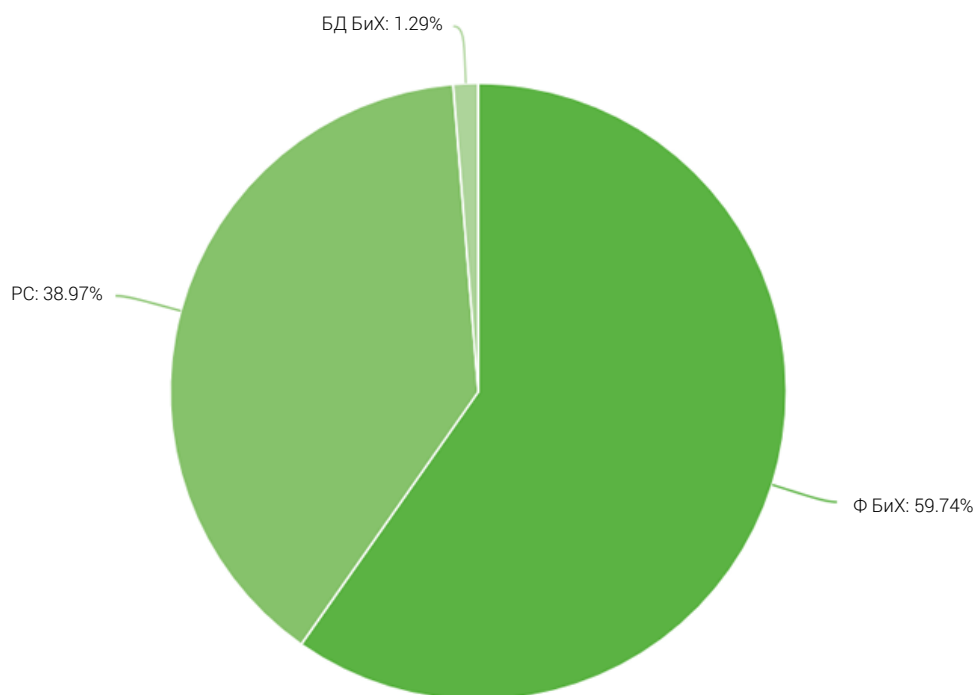
Територија	Број станова и површина у м ²	Укупно	Врста стана							
			1-собни	2-собни	3-собни	4-собни	5-собни	6-собни	7-собни	8 и вишесобни
Area	Number of dwellings and surface area in m ²	Total	Type of dwelling							
			1 room	2 rooms	3 rooms	4 rooms	5 rooms	6 rooms	7 rooms	8 and more rooms
ТРНОВО - Ф БиХ	Бр./Num.	2.374	128	1.336	636	223	28	13	3	7
	y/in m ²	128.897	3.646	62.462	39.183	17.831	2.471	1.494	430	1.380
ТРНОВО - РС	Бр./Num.	1.937	382	1.135	329	68	13	7	3	0
	y/in m ²	109.077	13.564	65.987	21.887	5.379	1.190	744	326	0
ТУЗЛА	Бр./Num.	58.927	1.578	33.756	15.223	5.079	1.850	917	234	290
	y/in m ²	3.885.448	44.521	1.858.155	1.099.047	463.331	208.826	117.602	38.193	55.773
УГЉЕВИК	Бр./Num.	6.936	130	3.006	1.853	1.257	419	191	48	32
	y/in m ²	523.036	3.460	159.212	142.483	126.856	50.152	27.618	7.482	5.773
УСОРА	Бр./Num.	2.550	31	460	771	524	396	248	66	54
	y/in m ²	251.349	1.126	29.553	60.012	53.491	49.414	35.872	10.947	10.934
ВАРЕШ	Бр./Num.	5.928	189	3.752	1.279	436	173	61	19	19
	y/in m ²	355.841	6.228	201.530	84.710	34.820	16.761	6.350	2.652	2.790
ВЕЛИКА КЛАДУША	Бр./Num.	16.779	174	4.568	5.490	3.668	1.451	911	244	273
	y/in m ²	1.596.770	7.232	311.331	473.747	394.040	184.894	133.049	39.502	52.975
ВИСОКО	Бр./Num.	16.569	359	7.444	4.447	2.493	1.146	454	119	107
	y/in m ²	1.295.019	12.568	446.996	336.814	252.014	139.422	64.874	21.599	20.732
ВИШЕГРАД	Бр./Num.	6.619	273	3.837	2.002	374	85	33	4	11
	y/in m ²	385.253	9.967	201.833	129.323	30.033	8.669	3.598	480	1.350
ВИТЕЗ	Бр./Num.	10.201	146	4.824	2.722	1.364	644	318	87	96
	y/in m ²	807.513	5.998	309.945	209.421	133.656	76.679	43.150	13.015	15.649
ВЛАСЕНИЦА	Бр./Num.	5.226	212	3.188	1.260	398	82	49	18	19
	y/in m ²	333.766	7.130	184.535	89.434	33.458	7.636	5.348	2.893	3.332
ВОГОШЋА	Бр./Num.	13.042	248	5.771	5.411	920	377	208	42	65
	y/in m ²	893.709	8.956	337.438	364.478	88.799	44.889	29.102	6.726	13.321
ВУКОСАВЉЕ	Бр./Num.	2.122	42	356	826	377	262	144	49	66
	y/in m ²	164.114	1.405	18.214	51.906	32.399	26.274	16.552	6.297	11.067
ЗАВИДОВИЋИ	Бр./Num.	17.210	216	8.126	6.405	1.421	619	292	61	70
	y/in m ²	1.199.214	7.999	478.319	452.250	128.240	70.600	39.476	9.211	13.119
ЗЕНИЦА	Бр./Num.	50.180	4.945	28.582	12.468	2.874	779	364	74	94
	y/in m ²	3.022.631	127.553	1.616.794	871.266	246.917	85.874	47.908	11.779	14.540
ЗВОРНИК	Бр./Num.	23.336	551	12.309	5.952	2.697	1.065	540	119	103
	y/in m ²	1.630.452	19.051	692.497	432.219	257.868	121.916	69.907	17.188	19.806
ЖЕПЧЕ	Бр./Num.	10.560	69	3.795	3.750	1.546	880	327	120	73
	y/in m ²	885.893	2.596	249.631	285.935	158.085	110.077	47.650	18.327	13.592
ЖИВИНИЦЕ	Бр./Num.	24.332	253	8.420	6.944	4.538	2.060	1.432	289	396
	y/in m ²	1.973.214	9.475	503.109	507.812	427.794	229.267	180.150	43.648	71.959

17.1. ДОМАЋИНСТВА КОЈА ОБАВЉАЈУ ПОЉОПРИВРЕДНУ АКТИВНОСТ, НИВО БиХ, Ф БиХ, РС и БД
HOUSEHOLDS ENGAGED IN AGRICULTURAL ACTIVITIES, Level BiH, F BiH, RS and BD

Територија	Укупан број домаћинстава	Број домаћинстава која обављају пољопривредну активност	Број домаћинстава која обављају пољопривредну активност и продају производе на тржишту
Area	Total number of households	Number of households engaged in agricultural activities	Number of households engaged in agricultural activities that sell products in the market
BOSNA I HERCEGOVINA BOSNIA AND HERZEGOVINA	1.155.736	363.394	56.609
FEDERACIJA BIH FEDERATION OF BIH	715.739	217.061	30.089
REPUBLIKA SRPSKA REPUBLIKA SRPSKA	413.226	141.629	25.395
BRČKO DISTRIKT BRČKO DISTRICT	26.771	4.704	1.125



Графикон 1. Укупан број домаћинстава, домаћинстава која обављају пољопривредну активност и домаћинстава која продају производе на тржишту
Graph 1. Total number of households, households engaged in agricultural activities and households that sell products in the market



Графикон 2. Домаћинства која обављају пољопривредну активност - преглед по ентитетима и БД (%)
Graph 2. Households engaged in agricultural activities - review by Entities and Brcko Distrikt (%)

17.2. ДОМАЋИНСТВА КОЈА ОБАВЉАЈУ ПОЉОПРИВРЕДНУ АКТИВНОСТ, НИВО КАНТОНА У Ф БиХ HOUSEHOLDS ENGAGED IN AGRICULTURAL ACTIVITIES, Cantons Level in F BiH

Територија	Укупан број домаћинстава	Број домаћинстава која обављају пољопривредну активност	Број домаћинстава која обављају пољопривредну активност и продају производе на тржишту
Area	Total number of households	Number of households engaged in agricultural activities	Number of households engaged in agricultural activities that sell products in the market
УНСКО-САНСКИ КАНТОН/ <i>CANTON</i>	78.267	23.945	4.547
ПОСАВСКИ КАНТОН/ <i>CANTON</i>	13.313	3.960	834
ТУЗЛАНСКИ КАНТОН/ <i>CANTON</i>	150.607	56.033	6.242
ЗЕНИЧКО-ДОБОЈСКИ КАНТОН/ <i>CANTON</i>	121.156	47.622	5.385
БОСАНСКО-ПОДРИЊСКИ КАНТОН/ <i>CANTON</i>	8.670	3.373	462
СРЕДЊОБОСАНСКИ КАНТОН/ <i>CANTON</i>	77.889	31.489	4.989
ХЕРЦЕГОВАЧКО-НЕРЕТВАНСКИ КАНТОН/ <i>CANTON</i>	68.121	17.696	3.808
ЗАПАДНОХЕРЦЕГОВАЧКИ КАНТОН/ <i>CANTON</i>	25.081	9.592	1.161
КАНТОН САРАЈЕВО/ <i>CANTON SARAJEVO</i>	148.871	16.112	1.241
КАНТОН 10/ <i>CANTON 10</i>	23.764	7.239	1.420

17.3. ДОМАЋИНСТВА КОЈА ОБАВЉАЈУ ПОЉОПРИВРЕДНУ АКТИВНОСТ, ниво општине у БиХ
HOUSEHOLDS ENGAGED IN AGRICULTURAL ACTIVITIES, Municipality Level in BiH

Територија	Укупан број домаћинстава	Број домаћинстава која обављају пољопривредну активност	Број домаћинстава која обављају пољопривредну активност и продају производе на тржишту
<i>Area</i>	<i>Total number of households</i>	<i>Number of households engaged in agricultural activities</i>	<i>Number of households engaged in agricultural activities that sell products in the market</i>
БАНОВИЋИ	7.636	3.952	246
БАЊА ЛУКА	65.652	8.868	594
БЕРКОВИЋИ	638	452	235
БИХАЋ	18.294	4.598	444
БИЈЕЉИНА	34.573	10.599	4.985
БИЛЕЋА	3.317	1.661	213
БОСАНСКА КРУПА	7.675	2.488	484
БОСАНСКИ ПЕТРОВАЦ	2.798	1.171	229
БОСАНСКО ГРАХОВО	1.046	422	61
БРАТУНАЦ	5.998	3.188	706
БРЧКО	26.771	4.704	1.125
БРЕЗА	5.058	2.335	247
БРОД	5.659	1.514	134
БУГОЈНО	9.429	3.258	649
БУСОВАЧА	5.621	2.668	253
БУЖИМ	4.326	2.553	582
ЦАЗИН	16.686	5.345	1.105
ЦЕНТАР САРАЈЕВО	21.484	932	73
ЧАЈНИЧЕ	1.678	889	132
ЧАПЉИНА	7.916	2.326	1.457
ЧЕЛИЋ	3.203	1.537	557
ЧЕЛИНАЦ	5.049	2.604	191
ЧИТЛУК	4.667	1.465	144
ДЕРВЕНТА	9.467	3.054	457
ДОБОЈ	25.723	9.270	517
ДОБОЈ-ИСТОК	3.167	1.846	261
ДОБОЈ-ЈУГ	1.307	717	30
ДОБРЕТИЋИ	473	173	10
ДОМАЉЕВАЦ - ШАМАЦ	1.312	413	94
ДОЊИ ВАКУФ	4.183	2.104	381
ДОЊИ ЖАБАР	1.203	621	220
ДРВАР	3.033	643	75
ФОЧА - Ф БиХ	747	296	82
ФОЧА - РС	6.622	1.973	263

наставак/continued

Територија	Укупан број домаћинстава	Број домаћинстава која обављају пољопривредну активност	Број домаћинстава која обављају пољопривредну активност и продају производе на тржишту
Area	Total number of households	Number of households engaged in agricultural activities	Number of households engaged in agricultural activities that sell products in the market
ФОЈНИЦА	3.908	1.500	268
ГАЦКО	2.780	989	438
ГЛАМОЧ	1.437	550	339
ГОРАЖДЕ	7.573	2.903	357
ГОРЊИ ВАКУФ - УСКОПЉЕ	5.686	2.438	534
ГРАЧАНИЦА	15.083	7.084	829
ГРАД МОСТАР	34.129	6.039	635
ГРАДАЧАЦ	11.881	4.784	1.404
ГРАДИШКА	17.255	6.451	2.289
ГРУДЕ	4.502	1.982	143
ХАЦИЋИ	7.530	3.254	253
ХАН ПИЈЕСАК	1.396	448	75
ИЛИЦА	22.296	2.931	202
ИЛИЈАШ	6.386	2.273	204
ИСТОЧНА ИЛИЦА	5.007	1.047	51
ИСТОЧНИ ДРВАР	39	11	1
ИСТОЧНИ МОСТАР	83	60	9
ИСТОЧНИ СТАРИ ГРАД	442	264	35
ИСТОЧНО НОВО САРАЈЕВО	3.848	505	43
ЈАБЛАНИЦА	3.168	1.680	117
ЈАЈЦЕ	8.041	3.317	351
ЈЕЗЕРО	371	101	9
КАКАЊ	12.240	5.490	486
КАЛЕСИЈА	9.781	5.217	584
КАЛИНОВИК	795	367	93
КИСЕЉАК	6.801	3.256	314
КЛАДАЊ	3.847	2.244	143
КЉУЧ	4.990	1.343	281
КНЕЖЕВО	3.188	1.922	305
КОЊИЦ	8.381	2.426	572
КОСТАЈНИЦА	1.916	749	193
КОТОР ВАРОШ	5.956	1.834	139
КОЗАРСКА ДУБИЦА	7.557	2.984	863
КРЕШЕВО	1.845	667	65

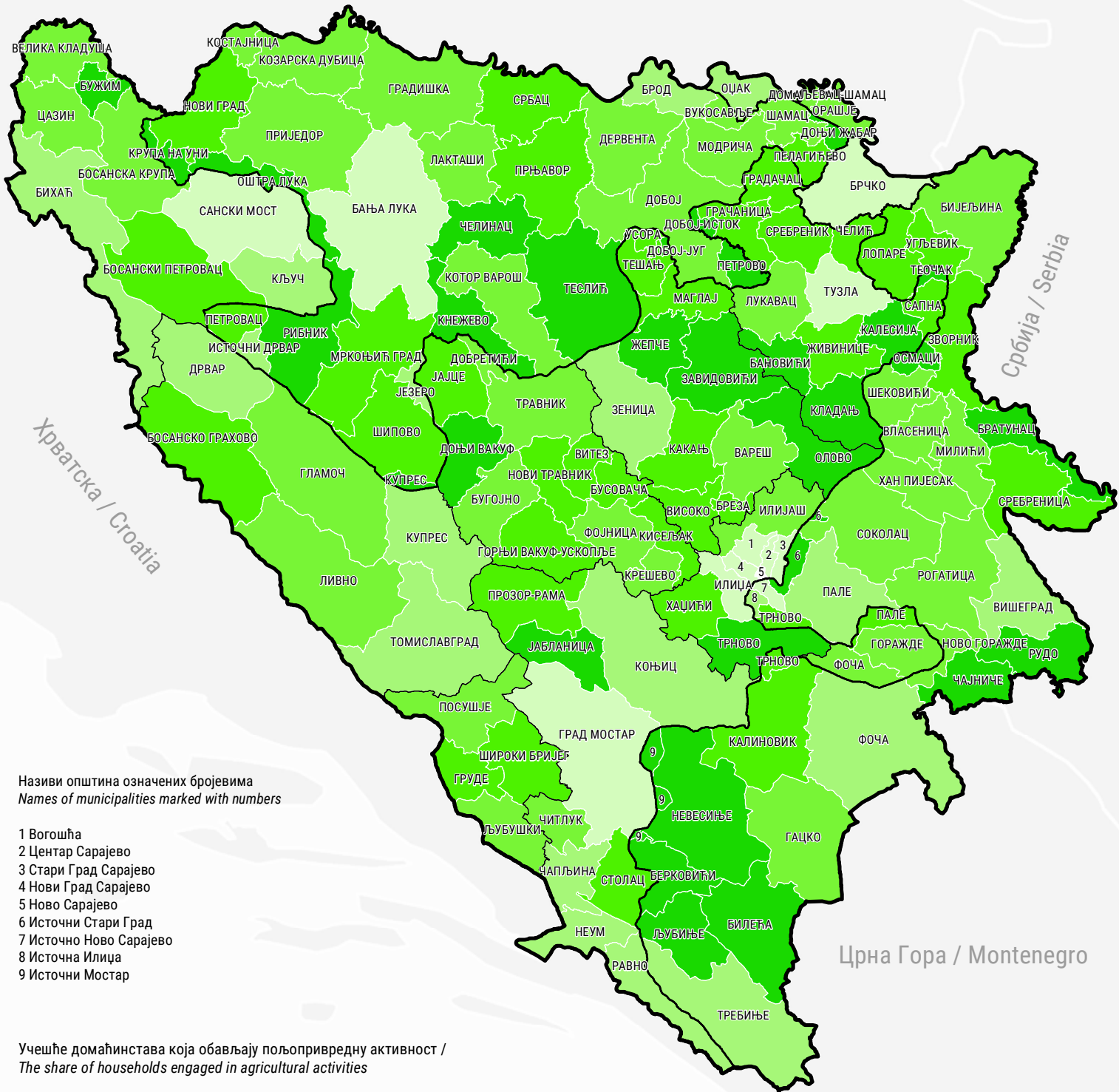
наставак/*continued*

Територија	Укупан број домаћинстава	Број домаћинстава која обављају пољопривредну активност	Број домаћинстава која обављају пољопривредну активност и продају производе на тржишту
<i>Area</i>	<i>Total number of households</i>	<i>Number of households engaged in agricultural activities</i>	<i>Number of households engaged in agricultural activities that sell products in the market</i>
КРУПА НА УНИ	549	454	289
КУПРЕС - Ф БиХ	1.489	406	123
КУПРЕС - РС	129	85	72
ЛАКТАШИ	11.393	3.896	663
ЛИВНО	9.028	3.065	466
ЛОПАРЕ	5.122	2.419	669
ЛУКАВАЦ	16.656	6.475	331
ЉУБИЊЕ	1.088	604	269
ЉУБУШКИ	7.444	2.302	766
МАГЛАЈ	7.687	3.243	216
МИЛИЋИ	3.609	1.401	186
МОДРИЧА	8.638	2.798	420
МРКОЊИЋ ГРАД	6.169	2.552	257
НЕУМ	1.394	350	15
НЕВЕСИЊЕ	4.003	2.068	702
НОВИ ГРАД	8.899	3.779	500
НОВИ ГРАД САРАЈЕВО	42.274	3.007	164
НОВИ ТРАВНИК	7.267	3.077	679
НОВО ГОРАЖДЕ	1.101	438	88
НОВО САРАЈЕВО	25.690	855	58
ОЦАК	5.809	1.342	238
ОЛОВО	3.493	1.929	98
ОРАШЈЕ	6.192	2.205	502
ОСМАЦИ	1.689	1.006	159
ОШТРА ЛУКА	977	572	57
ПАЛЕ - Ф БиХ	350	174	23
ПАЛЕ - РС	7.211	1.535	99
ПЕЛАГИЋЕВО	1.923	896	260
ПЕТРОВАЦ	131	54	12
ПЕТРОВО	2.546	1.391	61
ПОСУШЈЕ	5.153	1.783	106
ПРИЈЕДОР	28.411	8.980	801
ПРЊАВОР	12.318	6.141	987
ПРОЗОР	3.653	1.588	208
РАВНО	929	261	74
РИБНИК	2.275	1.583	93
РОГАТИЦА	3.901	1.483	265

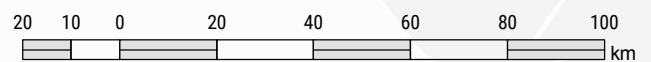
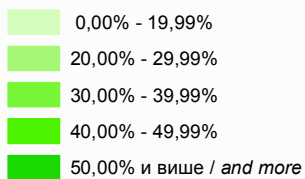
наставак/continued

Територија	Укупан број домаћинства	Број домаћинства која обављају пољопривредну активност	Број домаћинства која обављају пољопривредну активност и продају производе на тржишту
Area	Total number of households	Number of households engaged in agricultural activities	Number of households engaged in agricultural activities that sell products in the market
РУДО	2.900	1.482	245
САНСКИ МОСТ	11.847	1.912	481
САПНА	3.085	1.524	177
СОКОЛАЦ	4.313	1.591	293
СРБАЦ	6.233	2.866	595
СРЕБРЕНИЦА	3.864	1.931	472
СРЕБРЕНИК	13.187	5.602	496
СТАРИ ГРАД САРАЈЕВО	13.753	917	51
СТОЛАЦ	3.884	1.561	586
ШАМАЦ	5.670	2.232	617
ШЕКОВИЋИ	2.557	896	83
ШИПОВО	3.681	1.655	249
ШИРОКИ БРИЈЕГ	7.982	3.525	146
ТЕОЧАК	2.020	1.036	54
ТЕСЛИЋ	13.353	7.075	576
ТЕШАЊ	13.426	6.098	874
ТОМИСЛАВГРАД	7.731	2.153	356
ТРАВНИК	16.445	5.648	1.204
ТРЕБИЊЕ	9.455	2.495	328
ТРНОВО - Ф БиХ	647	435	80
ТРНОВО - РС	806	342	17
ТУЗЛА	42.630	6.752	393
УГЉЕВИК	4.897	2.430	633
УСОРА	1.936	927	46
ВАРЕШ	3.582	1.167	146
ВЕЛИКА КЛАДУША	11.651	4.535	941
ВИСОКО	12.900	5.810	928
ВИШЕГРАД	4.031	976	99
ВИТЕЗ	8.190	3.383	281
ВЛАСЕНИЦА	3.735	1.391	241
ВОГОШЋА	8.811	1.508	156
ВУКОСАВЉЕ	1.560	536	74
ЗАВИДОВИЋИ	12.088	6.224	296
ЗЕНИЦА	38.609	8.853	1.231
ЗВОРНИК	17.877	7.171	774
ЖЕПЧЕ	8.830	4.829	787
ЖИВИНИЦЕ	18.431	7.980	767

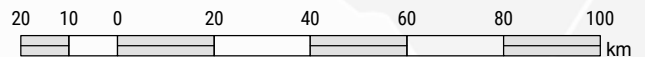
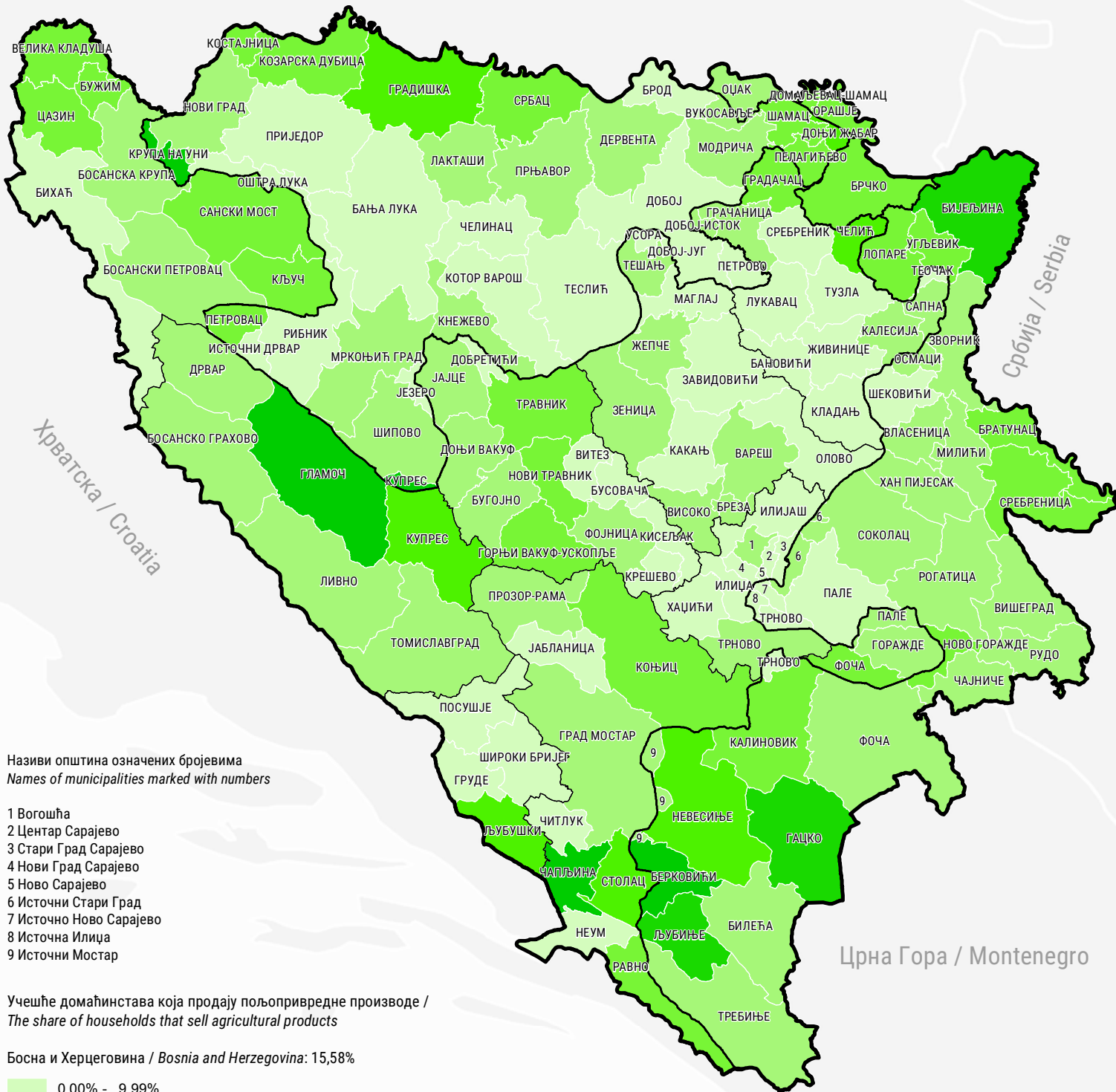
УЧЕШЋЕ ДОМАЋИНСТАВА КОЈА ОБАВЉАЈУ ПОЉОПРИВРЕДНУ АКТИВНОСТ У ОДНОСУ НА УКУПАН БРОЈ ДОМАЋИНСТАВА, ПО ОПШТИНАМА, 2013.
THE SHARE OF HOUSEHOLDS ENGAGED IN AGRICULTURAL ACTIVITIES RELATED TO THE TOTAL NUMBER OF HOUSEHOLDS, BY MUNICIPALITIES, 2013.



Босна и Херцеговина / Bosnia and Herzegovina: 31,44%



УЧЕШЋЕ ДОМАЋИНСТАВА КОЈА ПРОДАЈУ ПРОИЗВОДЕ НА ТРЖИШТУ У ОДНОСУ НА УКУПАН БРОЈ ДОМАЋИНСТАВА КОЈА ОБАВЉАЈУ ПОЉОПРИВРЕДНУ АКТИВНОСТ, ПО ОПШТИНАМА, 2013.
THE SHARE OF HOUSEHOLDS THAT SELL PRODUCTS IN THE MARKET RELATED TO THE TOTAL NUMBER OF HOUSEHOLDS ENGAGED IN AGRICULTURAL ACTIVITIES, BY MUNICIPALITIES, 2013.



ПРИЛОЗИ

Пописница (образац П-1)

Упитник за домаћинство и стан (образац П-2)

ANNEX

Personal Questionnaire (Form P-1)

Questionnaire on Household and Dwelling (Form P-2)

НА ПИТАЊА 10. И 11. НЕ ОДГОВАРАЈУ ЛИЦА ПРИВРЕМENO ПРИСУТНА У МЈЕСТУ ПОПИСА

10. ДА ЛИ СЕ ЛИЦЕ ДОСЕЛИЛО У МЈЕСТО ПОПИСА ИЗ ДРУГОГ НАСЕЉЕНОГ МЈЕСТА У БИХ ИЛИ ИЗ ДРУГЕ ДРЖАВЕ

Да 1)

Не 2) → Питање 12.

11. ОДАКЛЕ СЕ ЛИЦЕ ДОСЕЛИЛО У МЈЕСТО ПОПИСА

НАСЕЉЕНО МЈЕСТО

Из другог мјеста у БиХ

1)

ОПШТИНА

НАЗИВ ДРУГЕ ДРЖАВЕ

Из друге државе

2)

--	--	--	--	--	--	--	--	--	--	--	--	--	--	--	--	--	--	--	--	--	--	--

МЈЕСЕЦ

ГОДИНА

Датум досељења

--	--	--	--	--	--	--	--

12. ДА ЛИ ЈЕ ЛИЦЕ ИКАДА ЖИВЈЕЛО ИЗВАН БИХ НЕПРЕКИДНО ГОДИНУ ДАНА И ДУЖЕ

Да 1)

Не 2) → Питање 13.

Лице је у иностранству 3) → Питање 13.

ДРЖАВА У КОЈОЈ ЈЕ ЛИЦЕ ЖИВЈЕЛО

МЈЕСЕЦ ДОСЕЉЕЊА У БИХ

ГОДИНА ДОСЕЉЕЊА У БИХ

--	--	--	--	--	--	--	--	--	--	--	--	--	--	--	--	--	--	--	--	--	--	--

--	--

--	--	--	--

Разлог досељења у БиХ

Посао 1)

Школовање 2)

Породични разлози 3)

Принудни разлози 4)

Остали 5)

13. МЈЕСТО У КОМЕ ЈЕ ЛИЦЕ ЖИВЈЕЛО ЗА ВРИЈЕМЕ ПОПИСА 1991. (САМО ЗА ЛИЦА РОЂЕНА ПРИЈЕ 01.04.1991.)

У насељеном мјесту гдје и данас живи

1) → Питање 14.

У другом мјесту у БиХ

2)

НАСЕЉЕНО МЈЕСТО

ОПШТИНА

НАЗИВ ДРУГЕ ДРЖАВЕ

У другој држави

3)

--	--	--	--	--	--	--	--	--	--	--	--	--	--	--	--	--	--	--	--	--	--	--

14. ДА ЛИ ЈЕ ЛИЦЕ БИЛО ИЗБЈЕГЛИЦА ИЗ БИХ (ПОСЛИЈЕ 30.04.1991.)

Да 1)

Не 2) → Питање 16.

15. ДА ЛИ СЕ ЛИЦЕ ВРАТИЛО ИЗ ИЗБЈЕГЛИШТВА

Да, у мјесто из кога је избјегло

Да, у друго мјесто у БиХ

Не, није се вратило у БиХ

1)

2)

3)

16. ДА ЛИ ЈЕ ЛИЦЕ БИЛО РАСЕЉЕНО У БИХ (ПОСЛИЈЕ 30.04.1991.)

НАСЕЉЕНО МЈЕСТО ОДАКЛЕ ЈЕ РАСЕЉЕНО

Да 1)

ОПШТИНА

Не 2) → Питање 19.

17. ДА ЛИ СЕ ЛИЦЕ ВРАТИЛО У НАСЕЉЕНО МЈЕСТО ИЗ КОГА ЈЕ РАСЕЉЕНО

Да 1) → Питање 19.

Не 2) → Питање 18.

18. ДА ЛИ ЛИЦЕ ЈОШ УВИЈЕК ИМА ФОРМАЛНО-ПРАВНИ СТАТУС РАСЕЉЕНОГ ЛИЦА У БИХ

Да 1)

Не 2)

19. ДРЖАВЉАНСТВО ДРЖАВЕ

БиХ 1)

БиХ и друге државе 2)

Друге државе 3)

Без држављанства 4)

--	--	--	--	--	--	--	--	--	--	--	--	--	--	--	--	--	--	--	--	--	--	--

УПИСАТИ ДРЖАВЉАНСТВО ДРУГЕ ДРЖАВЕ

19.1. ДРЖАВЉАНСТВО ЕНТИТЕТА

ФБиХ 1)

РС 2)

Не изјашњава се 3)

20. ЗАКОНСКО БРАЧНО СТАЊЕ (САМО ЗА ЛИЦА РОЂЕНА ПРИЈЕ 01.10.1998.)

Никад ожењен/удата 1)

Ожењен/удата 2)

Разведен/разведена 3)

Удовац/удовица 4)

21. ДА ЛИ ЛИЦЕ ЖИВИ У НЕФОРМАЛНОЈ ЗАЈЕДНИЦИ (САМО ЗА ЛИЦА РОЂЕНА ПРИЈЕ 01.10.1998.)

Да 1)

Не 2)

22. УКУПАН БРОЈ ЖИВОРОЂЕНЕ ДЈЕЦЕ УКЉУЧУЈУЋИ И ОНУ КОЈА НИСУ ЖИВА (САМО ЗА ЛИЦА ЖЕНСКОГ ПОЛА РОЂЕНА ПРИЈЕ 01.10.1998.)

(Ако се одговори на ово питање, одговара се и на питање под бр. 23.)

--	--

23. МЈЕСЕЦ И ГОДИНЕ РОЂЕЊА ЖИВОРОЂЕНЕ ДЈЕЦЕ

За више од 2 живорођена дјетета, уписати мјесец и годину рођења најмлађег дјетета

МЈЕСЕЦ

ГОДИНА

МЈЕСЕЦ

ГОДИНА

МЈЕСЕЦ

ГОДИНА

Првог

--	--	--	--	--

Другог

--	--	--	--	--

Најмлађег

--	--	--	--	--

НА 24. И 25. ПИТАЊЕ ПРЕМА ЧЛАНУ 12. ЗАКОНА О ПОПИСУ У БИХ ГРАЂАНИН/ГРАЂАНКА МОЖЕ И ДА СЕ НЕ ИЗЈАСНИ

24. ЕТНИЧКО/НАЦИОНАЛНО ИЗЈАШЊАВАЊЕ

Бошњак/Бошњакиња 1) Хрват/Хрватица 2) Србин/Српкиња 3) Не изјашњава се 4)

25. ИЗЈАШЊАВАЊЕ О ВЈЕРОИСПОВИЈЕСТИ

Исламска 1) Католичка 2) Православна 3) Агностик 4) Атеист 5) Не изјашњава се 6)

26. МАТЕРЊИ ЈЕЗИК

Босански 1) Хрватски 2) Српски 3)

27. КОЈЕ АКТИВНОСТИ ЛИЦЕ ЗНА ОБАВЉАТИ НА РАЧУНАРУ (САМО ЗА ЛИЦА РОЂЕНА ПРИЈЕ 01.10.2003.; МОГУЋЕ ВИШЕ ОДГОВОРА)

Обрада текста 1) Израда табела 1) Коришћење електронске поште 1) Коришћење интернета 1) Ништа од наведеног 1)

28. НАЈВИША ЗАВРШЕНА ШКОЛА (САМО ЗА ЛИЦА РОЂЕНА ПРИЈЕ 01.10.1998.)

- 1) Без икаквог образовања → Питање 30.
- 2) Непотпуно основно образовање (уписати највиши разред који је лице завршило)
 - 8-годишњи или стари програм → Питање 30.
 - 9-годишњи програм → Питање 30.
- 3) Основна школа → Питање 31.
- 4) Средња школа → 1) 1-годишња или 2-годишња 2) 3-годишња 3) 4-годишња или 5-годишња
- 5) Специјализација после средње школе → Питање 31.
- 6) Виша школа и 1. степен факултета → Питање 31.
- 7) Висока школа/факултет/академија/универзитет → Питање 29.

- ВРСТА СРЕДЊЕ ШКОЛЕ
- 1) Гимназије
 - 2) Техничке и сродне школе
 - 3) Стручне школе
 - 4) Вјерске школе
 - 5) Умјетничке школе (балетске, музичке и сл.)
 - 6) Учитељске школе
- Питање 31.

29. СТЕЧЕНО ЗВАЊЕ (САМО ЗА ЛИЦА КОЈИХ ЈЕ КОД 28. ПИТАЊА ОБИЈЕЖЕН МОДАЛИТЕТ „ВИСОКА ШКОЛА/ФАКУЛТЕТ/АКАДЕМИЈА/УНИВЕРЗИТЕТ“)

- СТАРИ ПРОГРАМ 4 године 5 година 6 година
- 1) Дипломирани → 1) 2) 3)
 - 2) Специјалиста
 - 3) Магистар
 - 4) Доктор наука
- ПРОГРАМ ПО БОЛОЊИ
- 5) Bachelor и дипломирани (студије I циклуса)
 - 6) Магистар (студије II циклуса и интегрисане студије)
 - 7) Доктор наука (студије III циклуса)
- Питање 31.

30. ДА ЛИ ЛИЦЕ ЗНА ДА ПРОЧИТА И ДА НАПИШЕ КРАТАК ТЕКСТ (САМО ЗА ЛИЦА СТАРА 10 И ВИШЕ ГОДИНА КОЈА СУ БЕЗ ИКАКВОГ ОБРАЗОВАЊА ИЛИ СА НЕПОТПУНИМ ОСНОВНИМ ОБРАЗОВАЊЕМ) Да 1) Не 2)

31. ШКОЛА КОЈУ ЛИЦЕ ПОХАЂА

- Не школује се 1) Основна школа 3) Специјализација после средње школе 5) Основне академске студије-стари програм 7) Магистарске студије-стари програм 9) Студије I циклуса 11) Студије интегрисаног I и II циклуса 13)
- Предшколско образовање 2) Средња школа 4) Виша школа 6) Специјалистичке студије-стари програм 8) Докторске студије-стари програм 10) Студије II циклуса 12) Студије III циклуса 14)

ЕКОНОМСКА АКТИВНОСТ (НА ПИТАЊА ОД 32. ДО 39. ОДГОВАРАЈУ САМО ЛИЦА РОЂЕНА ПРИЈЕ 01.10.1998.)

32. ДА ЛИ ЈЕ ЛИЦЕ ТОКОМ СЕДМИЦЕ ОД 23. ДО 29. СЕПТЕМБРА РАДИЛО/ОБАВЉАЛО АКТИВНОСТ БАРЕМ ЈЕДАН ЧАС, ДА БИ СТЕКЛО СРЕДСТВА ЗА ЖИВОТ ИЛИ ЈЕ БИЛО НЕПЛАЋЕНИ ПОМАЖУЋИ ЧЛАН (БЕЗ ОБЗИРА НА ФОРМАЛНИ СТАТУС)

Да 1) → Питање 37. Не, али има посао на који ће се вратити (боловање, годишњи одмор и сл.) 2) → Питање 37. Не 3)

33. ДА ЛИ ЈЕ ЛИЦЕ ТРАЖИЛО ПОСАО У ПЕРИОДУ ОД 02. ДО 29 СЕПТЕМБРА Да 1) Не, нашло је посао који ће ускоро почети да ради 2) Не 3) → Питање 35.

34. АКО БИ ЛИЦУ ПОСАО БИО ПОНУЂЕН САДА, ДА ЛИ БИ МОГЛО ПОЧЕТИ ДА РАДИ У ПЕРИОДУ ОД 01. ДО 15. ОКТОБРА Да 1) → Питање 36. Не 2)

35. СТАТУС ЛИЦА КОЈЕ ЈЕ НЕЗАПОСЛЕНО

- Ученик/ученица (15 година и више) или студент/студенткиња 1)
- Пензионер/пензионерка 2)
- Домаћица/лице које обавља кућне послове 3) } Питање 40.
- Неспособно за рад 4)
- Остала економски неактивна лица 5)

36. ДА ЛИ ЈЕ ЛИЦЕ НЕКАДА РАДИЛО

- Да 1)
- Не 2) → Питање 40.

37. ПОЛОЖАЈ ЛИЦА КОЈЕ ЈЕ ЗАПОСЛЕНО

- Радник/радница (ради код послодавца) 1)
- Послодавац/послодавка (запошљава друге) 2)
- Самозапослен/самозапослена (не запошљава друге) 3)
- Пољопривредник/пољопривредница на властитом имању са запосленим 4)
- Пољопривредник/пољопривредница на властитом имању без запослених 5)
- Неплаћени помажући члан домаћинства 6)

38. ЗАНИМАЊЕ (ЗА ЛИЦА КОЈА РАДЕ ИЛИ СУ РАДИЛА)

Латиница	Ћирилица	ОБРАЗАЦ	ЕНТИТЕТ/БД БиХ	ОПШТИНА	ПОПИСНИ КРУГ	СТАН	ДОМАЋИНСТВО	ЗГРАДА
<input checked="" type="checkbox"/> 1)	<input checked="" type="checkbox"/> 2)	2						
Улица								
<input type="text"/> <input type="text"/> <input type="text"/> <input type="text"/> <input type="text"/> <input type="text"/> <input type="text"/> <input type="text"/> <input type="text"/> <input type="text"/> <input type="text"/> <input type="text"/> <input type="text"/> <input type="text"/> <input type="text"/> <input type="text"/> <input type="text"/> <input type="text"/> <input type="text"/> <input type="text"/> <input type="text"/>								
Кућни број		Додатак		Улаз		Број стана		ИД - број
<input type="text"/>	<input type="text"/>	<input type="text"/>	<input type="text"/>	<input type="text"/>	<input type="text"/>	<input type="text"/>	<input type="text"/>	<input type="text"/>

ПОДАЦИ О ЈЕДИНИЦИ ЗА СТАНОВАЊЕ

1. ВРСТА ЈЕДИНИЦЕ ЗА СТАНОВАЊЕ

- Стан (у згради/кући) 1) → Питање 3.
- Колективни (институционални) стан 2) → Питање 2.
- Насељен пословни простор 3)
- Друга јединица становања (шатор, вагон, колиба, гаража, шупа и сл.) 4) Прећи на питања-Подаци о домаћинству
- Бескућништво 5)

2. ВРСТА КОЛЕКТИВНОГ СТАНА

- Студентски или ђачки дом, интернат и сл. 1)
- Здравствене и установе за социјалну заштиту 2) Прећи на питања-Подаци о домаћинству
- Вјерске установе 3)
- Објекти за смјештај расељених и избјеглих лица 4)
- Хотели 5) Прећи на питања-Подаци о домаћинству
- Остале установе 6)

3. КОРИШЋЕЊЕ СТАНА

- Само за становање 1)
- За становање и обављање дјелатности 2)
- Само за обављање дјелатности 3)
- За одмор и рекреацију 4)
- Изнајмљивање туристима 1)
- Остале дјелатности 2)
- За коришћење у вријеме сезонских радова у пољопривреди 5)
- Други стан који домаћинство користи и који се налази у истом објекту 6)
- Користи се од стране привремено присутног лица 7)
- Празан стан 8)

4. СПРАТ НА КОМЕ СЕ НАЛАЗИ СТАН

- (Приземље 00, први спрат 01, други спрат 02 итд. подрум 50, сутерен 60, међуспрат 70, поткровље 80)
- 1) Стан на два или више нивоа (у кућицу уписати „x“)
- У кућице за спрат, уписати спрат на коме је најнижи ниво.

5. ПОВРШИНА СТАНА (m²)

6. УКУПАН БРОЈ СОБА У СТАНУ (СА ПОВРШИНОМ ОД 4 m² И ВИШЕ)

7. КУХИЊА

Уписати површину кухиње у m²

- Има 1) →
- Нема кухиње (припрема хране се обавља у другој просторији) 2)

8. КУПАТИЛО

- Има 1) Нема 2)

9. ТОАЛЕТ/WC (ЗАСЕБАН ИЛИЛИ СА КУПАТИЛОМ)

- Са воденим испирањем 1) Нема тоалета/WC-а у стану 3)
- Без воденог испирања 2)

10. ВОДА У СТАНУ

- Има, из цијеви јавне водоводне мреже 1) Има инсталације за воду, али нису у функцији 4)
- Има, из цијеви прикључених на свеоки или мјесни водовод 2) Нема водоводне инсталације 5)
- Има, из цијеви прикључених на властите хидрофор 3)

11. ОДВОД ОТПАДНЕ ВОДЕ (КАНАЛИЗАЦИЈА)

- Отпадна вода се излива у цијеви прикључене на јавну канализацију 1) Друга рјешења (отпадна вода се излива у отворени канал, ријеку, бразду и сл.) 4)
- Отпадна вода се излива у цијеви прикључене на затворену септичку јаму 2) Нема никакву инсталацију за одвод отпадне воде 5)
- Отпадна вода се излива у цијеви прикључене на затворену септичку јаму са преливом 3)

12. ЕЛЕКТРИЧНА ЕНЕРГИЈА

- Има 1) Има инсталацију, али није прикључена 2) Нема 3)

13. ПРИРОДНИ ГАС

- Има 1) Има инсталацију, али није прикључена 2) Нема 3)

14. ЦЕНТРАЛНО ГРИЈАЊЕ

- Има 1) Има инсталацију, али није прикључена 2) Нема 3)

ПОДАЦИ О ЗГРАДИ/КУЋИ

15. ТИП ЗГРАДЕ/КУЋЕ У КОЈОЈ СЕ НАЛАЗИ СТАН

- Стамбена зграда/кућа са једним станом 1) Стамбена зграда/кућа у низу (са најмање три припојена стана од којих сваки има свој улаз) 3) Претежно нестамбена зграда 5)
- Стамбена зграда/кућа са два стана 2) Стамбена зграда са три и више станова 4)

16. ГОДИНА ИЗГРАДЊЕ ЗГРАДЕ/КУЋЕ (ЗА ЗГРАДЕ ИЗГРАЂЕНЕ 1900 И ПРИЈЕ УПИСАТИ „1900“)

17. СПРАТНОСТ ЗГРАДЕ/КУЋЕ

- П (само приземље, високо или ниско) 1) П + 4 5)
- П + 1 (приземље и један спрат) 2) П + 5 до П + 9 6)
- П + 2 3) П + 10 до П + 19 7)
- П + 3 4) П + 20 и више 8)

18. МАТЕРИЈАЛ ОД КОГА ЈЕ ИЗГРАЂЕН НОСЕЋИ СИСТЕМ ЗГРАДЕ/КУЋЕ

- Армирани бетон, челик 1)
- Опека, камен, бетон 2)
- Дрво, слаби материјали 3)

19. МАТЕРИЈАЛ ОД КОГА ЈЕ НАПРАВЉЕН КРОВНИ ПОКРИВАЧ ЗГРАДЕ/КУЋЕ

- Опека (глинени цријеп и сл.) 1) Битумен, тегола 5)
- Бетон (бетонски цријеп, равни бетонски кровови и сл.) 2) Од природних материјала (дрво, камен, слама ...) 6)
- Лимови (профилисани, у облику цријепа, равни и сл.) 3) Остало 7)
- Влакно-цементни (таласасте и равне плоче) 4)

20. ЛИФТ У ЗГРАДИ/КУЋИ

- Има 1) Нема 2)

21. ПРИСТУПНОСТ ДО УЛАЗА У ЗГРАДУ/КУЋУ

- Пристап без степеница или рампе 1) Пристап са степеницама и рампом 3)
- Пристап само са степеницама 2) Пристап са степеницама и лифтом за инвалиде 4)

22. СТАЊЕ У КОМЕ СЕ ЗГРАДА/КУЋА НАЛАЗИ

- Није потребна поправка 1) Потребна је поправка 2) Није могуће поправити 3)

СПИСАК ЛИЦА

Редни број лица	Име и презиме	Име једног родитеља	Име супруге/супруга партнерке/партнера	Лице је	
				Члан домаћинства	Привремено присутно
(a)	1	2	3	4	5
<input type="checkbox"/> <input type="checkbox"/> 1				<input checked="" type="checkbox"/>	<input checked="" type="checkbox"/>
<input type="checkbox"/> <input type="checkbox"/> 2				<input checked="" type="checkbox"/>	<input checked="" type="checkbox"/>
<input type="checkbox"/> <input type="checkbox"/> 3				<input checked="" type="checkbox"/>	<input checked="" type="checkbox"/>
<input type="checkbox"/> <input type="checkbox"/> 4				<input checked="" type="checkbox"/>	<input checked="" type="checkbox"/>
<input type="checkbox"/> <input type="checkbox"/> 5				<input checked="" type="checkbox"/>	<input checked="" type="checkbox"/>
<input type="checkbox"/> <input type="checkbox"/> 6				<input checked="" type="checkbox"/>	<input checked="" type="checkbox"/>
<input type="checkbox"/> <input type="checkbox"/> 7				<input checked="" type="checkbox"/>	<input checked="" type="checkbox"/>
<input type="checkbox"/> <input type="checkbox"/> 8				<input checked="" type="checkbox"/>	<input checked="" type="checkbox"/>
<input type="checkbox"/> <input type="checkbox"/> 9				<input checked="" type="checkbox"/>	<input checked="" type="checkbox"/>
<input type="checkbox"/> <input type="checkbox"/> 0				<input checked="" type="checkbox"/>	<input checked="" type="checkbox"/>
<input type="checkbox"/> <input type="checkbox"/> 1				<input checked="" type="checkbox"/>	<input checked="" type="checkbox"/>
<input type="checkbox"/> <input type="checkbox"/> 2				<input checked="" type="checkbox"/>	<input checked="" type="checkbox"/>
<input type="checkbox"/> <input type="checkbox"/> 3				<input checked="" type="checkbox"/>	<input checked="" type="checkbox"/>
<input type="checkbox"/> <input type="checkbox"/> 4				<input checked="" type="checkbox"/>	<input checked="" type="checkbox"/>
<input type="checkbox"/> <input type="checkbox"/> 5				<input checked="" type="checkbox"/>	<input checked="" type="checkbox"/>
<input type="checkbox"/> <input type="checkbox"/> 6				<input checked="" type="checkbox"/>	<input checked="" type="checkbox"/>
<input type="checkbox"/> <input type="checkbox"/> 7				<input checked="" type="checkbox"/>	<input checked="" type="checkbox"/>
<input type="checkbox"/> <input type="checkbox"/> 8				<input checked="" type="checkbox"/>	<input checked="" type="checkbox"/>
<input type="checkbox"/> <input type="checkbox"/> 9				<input checked="" type="checkbox"/>	<input checked="" type="checkbox"/>
<input type="checkbox"/> <input type="checkbox"/> 0				<input checked="" type="checkbox"/>	<input checked="" type="checkbox"/>

Домаћинством се сматра свако **породично лице (вишечлано домаћинство)**, тј. група од два или више лица која заједно заузимају цијелу стамбену јединицу или њен дио и осигуравају себи храну, а могуће је и остале потрештине за живот. Чланови ове групе могу удруживати своје приходе у мањој или већој мјери.

Домаћинством се сматра и свако лице које живи само („самачко домаћинство“), тј. лице које живи само у посебној стамбеној јединици или које заузима, као станар, посебну собу (или собе) у некој стамбеној јединици, али ни са једним станаром те стамбене јединице заједнички не чини дио вишечланог домаћинства.

Породица је заједница која се састоји од брачног или ванбрачног пара, или од родитеља (оба или једног) и њихове дјеце.

Дијете (биолошко, усвојено, пасторче) јесте лице које, без обзира на старост и на брачни статус, живи у домаћинству с једним или оба родитеља, под условом да нема брачног/ванбрачног партнера или своје дијете у том домаћинству.

Чланови домаћинства уписују се сљедећим редослиједом: прво се уписује носилац домаћинства (носилац домаћинства не може бити лице које је дуже од годину дана у иностранству), а затим чланови његове уже породице (брачни друг и дјеца, ако их има). Ако у домаћинству живи више ужих породица, прво се уписују чланови једне уже породице, затим чланови друге уже породице итд. Након њих се уписују сродници и несродници који се сматрају члановима домаћинства.

Након чланова домаћинства уписују се привремено присутна лица.

Привремено присутно лице је лице које има стално мјесто становања у другом насељу у БиХ или у иностранству (гдје има своје домаћинство), а које у мјесту пописа борави због рада, школовања или из неког другог разлога.

ОДНОС ПРЕМА НОСИОЦУ ДО

Носилац домаћинства

Супруга/супруг

Партнерка/партнер у неформалној заједници

Ђерка/син/усвојено дијете/пасторка/пастор

Мајка/отац

Свекрва/свекар/ташта/таст

Унука/унук

Снаха/зет

Бака/деда

Сестра/брат

Остала родбина (ујна, ујак, стрина, стриц и

Није у сродству

Није члан домаћинства/привремено присутно

ПОДАЦИ О ДОМАЋИНСТВУ

23. ОСНОВ КОРИШЋЕЊА ЈЕДИНИЦЕ ЗА СТАНОВАЊЕ

- | | |
|--|--|
| Власништво <input checked="" type="checkbox"/> 1) | Закуп стана - приватно власништво <input checked="" type="checkbox"/> 4) |
| Сувласништво <input checked="" type="checkbox"/> 2) | Закуп стана - државно власништво <input checked="" type="checkbox"/> 5) |
| Средство са власником стана <input checked="" type="checkbox"/> 3) | Друго <input checked="" type="checkbox"/> 6) |

24. НАЧИН ЗАГРИЈАВАЊА ЈЕДИНИЦЕ ЗА СТАНОВАЊЕ

- | | |
|---|---|
| Централно гријање са властитом инсталацијом <input checked="" type="checkbox"/> 1) | Појединачно загријавање просторија <input checked="" type="checkbox"/> 4) |
| Централно гријање из јавне мреже <input checked="" type="checkbox"/> 2) | Јединица за становање се уопште не грије <input checked="" type="checkbox"/> 5) |
| Други начин загријавања цијеле јединице за становање <input checked="" type="checkbox"/> 3) | |

25. ВРСТЕ ЕНЕРГЕНАТА КОЈИ СЕ КОРИСТЕ ЗА ЗАГРИЈАВАЊЕ ЈЕДИНИЦЕ ЗА СТАНОВАЊЕ (МОЖЕ СЕ ДАТИ ВИШЕ ОДГОВОРА)

- | | |
|--|--|
| Угаљ <input checked="" type="checkbox"/> 1) | Природни гас <input checked="" type="checkbox"/> 1) |
| Дрво <input checked="" type="checkbox"/> 1) | Електрична енергија <input checked="" type="checkbox"/> 1) |
| Нафта и нафтни деривати <input checked="" type="checkbox"/> 1) | Друго <input checked="" type="checkbox"/> 1) |

26. НАЧИН СНАБДИЈЕВАЊА ДОМАЋИНСТВА ВОДОМ ЗА ПИЋЕ

- | | | |
|--|---|---|
| Вода у стану са прикључком на јавни водовод <input checked="" type="checkbox"/> 1) | Улична чесма <input checked="" type="checkbox"/> 6) | Цистерна (резервоар са водом) <input checked="" type="checkbox"/> 11) |
| Вода у стану са прикључком на сеоски или мјесни водовод <input checked="" type="checkbox"/> 2) | Копани бунар <input checked="" type="checkbox"/> 7) | Флаширана вода из трговине <input checked="" type="checkbox"/> 12) |
| Вода у стану са прикључком на властити хидрофор <input checked="" type="checkbox"/> 3) | Бушени (цијевни) бунар <input checked="" type="checkbox"/> 8) | Други начини <input checked="" type="checkbox"/> 13) |
| Чесма у дворишту прикључена на јавни водовод <input checked="" type="checkbox"/> 4) | Артешки бунар <input checked="" type="checkbox"/> 9) | |
| Чесма у дворишту прикључена на властити хидрофор <input checked="" type="checkbox"/> 5) | Уређени извор <input checked="" type="checkbox"/> 10) | |

ПОДАЦИ О ПОЉОПРИВРЕДИ

27. УКУПНО РАСПОЛОЖИВО ЗЕМЉИШТЕ ДОМАЋИНСТВА У БиХ (ВЛАСТИТО + УЗЕТО У ЗАКУП)

(ДУНУМ)	(m ²)
<input type="text"/> <input type="text"/> <input type="text"/> <input type="text"/> <input type="text"/>	<input type="text"/> <input type="text"/> <input type="text"/> <input type="text"/> <input type="text"/>

Од тога

27.1. Пољопривредно земљиште

(ДУНУМ)	(m ²)
<input type="text"/> <input type="text"/> <input type="text"/> <input type="text"/> <input type="text"/>	<input type="text"/> <input type="text"/> <input type="text"/> <input type="text"/> <input type="text"/>

27.2. Земљиште под шумом

<input type="text"/> <input type="text"/> <input type="text"/> <input type="text"/> <input type="text"/>	<input type="text"/> <input type="text"/> <input type="text"/> <input type="text"/> <input type="text"/>
--	--

27.3. Остало земљиште

<input type="text"/> <input type="text"/> <input type="text"/> <input type="text"/> <input type="text"/>	<input type="text"/> <input type="text"/> <input type="text"/> <input type="text"/> <input type="text"/>
--	--

27 = 27.1 + 27.2 + 27.3

28. ДА ЛИ ЈЕ ВАШЕ ДОМАЋИНСТВО У ЗАДЊИХ 12 МЈЕСЕЦИ КОРИСТИЛО/ОБРАЂИВАЛО ПОЉОПРИВРЕДНО ЗЕМЉИШТЕ ЗА ПОЉОПРИВРЕДНУ ПРОИЗВОДЊУ И/ИЛИ НА ДАН ПОПИСА УЗГАЈАЛО СТОКУ, ПЕРАД ИЛИ ПЧЕЛЕ, УКЉУЧУЈУЋИ И УЗГОЈ РИБЕ И ГЉИВА

Да 1) → Питање 29. Не 2) → Крај

29. УПИСАТИ ПОВРШИНЕ КОРИШЋЕНОГ ПОЉОПРИВРЕДНОГ ЗЕМЉИШТА, РИБЊАКА И ГЉИВАРНИКА (ВЛАСТИТО + УЗЕТО У ЗАКУП)

	(ДУНУМ)	(m ²)
29.1. Површина под ораницама и баштама/вртovima	<input type="text"/> <input type="text"/> <input type="text"/> <input type="text"/> <input type="text"/>	<input type="text"/> <input type="text"/> <input type="text"/> <input type="text"/> <input type="text"/>
29.2. Воћњаци	<input type="text"/> <input type="text"/> <input type="text"/> <input type="text"/> <input type="text"/>	<input type="text"/> <input type="text"/> <input type="text"/> <input type="text"/> <input type="text"/>
29.3. Виногради	<input type="text"/> <input type="text"/> <input type="text"/> <input type="text"/> <input type="text"/>	<input type="text"/> <input type="text"/> <input type="text"/> <input type="text"/> <input type="text"/>
29.4. Расадници	<input type="text"/> <input type="text"/> <input type="text"/> <input type="text"/> <input type="text"/>	<input type="text"/> <input type="text"/> <input type="text"/> <input type="text"/> <input type="text"/>
29.5. Ливаде и пашњаци	<input type="text"/> <input type="text"/> <input type="text"/> <input type="text"/> <input type="text"/>	<input type="text"/> <input type="text"/> <input type="text"/> <input type="text"/> <input type="text"/>
29.6. Површине рибњака	<input type="text"/> <input type="text"/> <input type="text"/> <input type="text"/> <input type="text"/>	<input type="text"/> <input type="text"/> <input type="text"/> <input type="text"/> <input type="text"/>
29.7. Ефективна површина гљиварника	<input type="text"/> <input type="text"/> <input type="text"/> <input type="text"/> <input type="text"/>	<input type="text"/> <input type="text"/> <input type="text"/> <input type="text"/> <input type="text"/>

30. УПИСАТИ БРОЈ СТОКЕ, ПЕРАДИ ИЛИ КОШНИЦА НА ДАН ПОПИСА

30.1. Говеда, укупно	<input type="text"/> <input type="text"/> <input type="text"/> <input type="text"/> <input type="text"/>
30.1.1. Од тога: музне краве	<input type="text"/> <input type="text"/> <input type="text"/> <input type="text"/> <input type="text"/>
30.2. Свиње, укупно	<input type="text"/> <input type="text"/> <input type="text"/> <input type="text"/> <input type="text"/>
30.3. Овце, укупно	<input type="text"/> <input type="text"/> <input type="text"/> <input type="text"/> <input type="text"/>
30.4. Козе, укупно	<input type="text"/> <input type="text"/> <input type="text"/> <input type="text"/> <input type="text"/>
30.5. Коњи, укупно	<input type="text"/> <input type="text"/> <input type="text"/> <input type="text"/> <input type="text"/>
30.6. Перад, укупно	<input type="text"/> <input type="text"/> <input type="text"/> <input type="text"/> <input type="text"/>
30.7. Кошнице, укупно	<input type="text"/> <input type="text"/> <input type="text"/> <input type="text"/> <input type="text"/>

31. ДА ЛИ ДОМАЋИНСТВО ПРОДАЈЕ ВЛАСТИТЕ ПОЉОПРИВРЕДНЕ ПРОИЗВОДЕ НА ТРЖИШТУ

Да 1) Не 2)

32. ДА ЛИ СЕ ЦЈЕЛОКУПНА ПОЉОПРИВРЕДНА ПРОИЗВОДЊА ИЛИ ЊЕН ВЕЋИ ДИО ОДВИЈА У ОПШТИНИ ПОПИСА

Да 1) → Крај Не 2) → Питање 32.1.

32.1. Назив општине

<input type="text"/> <input type="text"/> <input type="text"/> <input type="text"/> <input type="text"/> <input type="text"/> <input type="text"/> <input type="text"/> <input type="text"/> <input type="text"/> <input type="text"/> <input type="text"/> <input type="text"/> <input type="text"/> <input type="text"/> <input type="text"/> <input type="text"/> <input type="text"/> <input type="text"/> <input type="text"/> <input type="text"/> <input type="text"/> <input type="text"/>
--

ЗА ПОПИСИВАЧА

Ако је на 28. питање обилежен одговор „Да“ уписати у Контролник, у колону 10. „Да“

Bar Code

--

ПОПУЊАВА ПОПИСИВАЧ

Број домаћинстава у стану

<input type="text"/> <input type="text"/>

Број лица у стану

<input type="text"/> <input type="text"/> <input type="text"/>
--

Број чланова домаћинства

<input type="text"/> <input type="text"/> <input type="text"/>
--

LIST OF PERSONS

Ordinal number of the person (a)	Name and surname 1	Name of one parent 2	Name of spouse/partner 3	The person is	
				Household member 4	Temporarily present 5
<input type="checkbox"/> <input type="checkbox"/> 1				<input checked="" type="checkbox"/>	<input checked="" type="checkbox"/>
<input type="checkbox"/> <input type="checkbox"/> 2				<input checked="" type="checkbox"/>	<input checked="" type="checkbox"/>
<input type="checkbox"/> <input type="checkbox"/> 3				<input checked="" type="checkbox"/>	<input checked="" type="checkbox"/>
<input type="checkbox"/> <input type="checkbox"/> 4				<input checked="" type="checkbox"/>	<input checked="" type="checkbox"/>
<input type="checkbox"/> <input type="checkbox"/> 5				<input checked="" type="checkbox"/>	<input checked="" type="checkbox"/>
<input type="checkbox"/> <input type="checkbox"/> 6				<input checked="" type="checkbox"/>	<input checked="" type="checkbox"/>
<input type="checkbox"/> <input type="checkbox"/> 7				<input checked="" type="checkbox"/>	<input checked="" type="checkbox"/>
<input type="checkbox"/> <input type="checkbox"/> 8				<input checked="" type="checkbox"/>	<input checked="" type="checkbox"/>
<input type="checkbox"/> <input type="checkbox"/> 9				<input checked="" type="checkbox"/>	<input checked="" type="checkbox"/>
<input type="checkbox"/> <input type="checkbox"/> 0				<input checked="" type="checkbox"/>	<input checked="" type="checkbox"/>
<input type="checkbox"/> <input type="checkbox"/> 1				<input checked="" type="checkbox"/>	<input checked="" type="checkbox"/>
<input type="checkbox"/> <input type="checkbox"/> 2				<input checked="" type="checkbox"/>	<input checked="" type="checkbox"/>
<input type="checkbox"/> <input type="checkbox"/> 3				<input checked="" type="checkbox"/>	<input checked="" type="checkbox"/>
<input type="checkbox"/> <input type="checkbox"/> 4				<input checked="" type="checkbox"/>	<input checked="" type="checkbox"/>
<input type="checkbox"/> <input type="checkbox"/> 5				<input checked="" type="checkbox"/>	<input checked="" type="checkbox"/>
<input type="checkbox"/> <input type="checkbox"/> 6				<input checked="" type="checkbox"/>	<input checked="" type="checkbox"/>
<input type="checkbox"/> <input type="checkbox"/> 7				<input checked="" type="checkbox"/>	<input checked="" type="checkbox"/>
<input type="checkbox"/> <input type="checkbox"/> 8				<input checked="" type="checkbox"/>	<input checked="" type="checkbox"/>
<input type="checkbox"/> <input type="checkbox"/> 9				<input checked="" type="checkbox"/>	<input checked="" type="checkbox"/>
<input type="checkbox"/> <input type="checkbox"/> 0				<input checked="" type="checkbox"/>	<input checked="" type="checkbox"/>

The **household** is every **family or other community of persons (multi-person household)**, that is a group of two or more persons who combine to occupy the whole or part of a housing unit and provide themselves with food and possibly other essentials for living. Members of the group may pool their incomes to a greater or lesser extent.

The household is every person who lives alone („**one-person household**“) that is a person who lives alone in a separate housing unit or who occupies, as a lodger, a separate room (or rooms) of a housing unit but does not join with any other occupants of the housing unit to form a part of a multi-person household.

Family is a community of persons who are related as husband and wife (married couple) or partners in informal union, as well as a parents (one or both) and their children.

Child (refers to a blood, step or adopted child) is a person who, regardless of age or marital status, has usual residence in the household of at least one of the parents, and who has no married/informal union partner or own child in such a household.

Members of household shall be enumerated as follows: first the head of household (head of household shall not be considered person who resides abroad more than a year), then the members of his/her nucleus family (spouse and children, if any). If several nucleus families live in the same household, first the members of one nucleus family shall be enumerated and then the members of the other nucleus family, etc. Then, the relatives and non-relatives considered household members shall be enumerated.

After enumeration of all household members, the temporarily **present persons** shall be enumerated.

Temporarily present person is a person who has a usual place of residence in another settlement in BiH or abroad (where he/she has own household), but who stays in the place of census due to work, study or some other reason).

RELATIONSHIP TO HEAD OF HO

- Head of household
- Wife/husband
- Partner in informal union
- Daughter/son/adopted child/stepchild
- Mother/father
- Mother-in-law/father-in-law
- Granddaughter/grandson
- Sister-in-law/brother-in-law
- Grandmother/grandfather
- Sister/brother
- Other relatives (uncle, aunt/both mother's and fa
- Non-relative
- No household member/temporarily present persc

DATA ON HOUSEHOLD

23. TENURE STATUS OF DWELLING UNIT

- Ownership 1) Rental - private property 4)
- Joint ownership 2) Rental - state property 5)
- Relationship to the owner of the dwelling unit 3) Other 6)

24. TYPE OF HEATING OF THE DWELLING UNIT

- Central heating with own installation 1) Separate rooms heating 4)
- Central heating from community heating center 2) No heating at all in the dwelling unit 5)
- Other way of heating of the complete dwelling unit 3)

25. MAIN TYPE OF ENERGY USED FOR HEATING OF THE DWELLING UNITS (MULTIPLE ANSWERS POSSIBLE)

- Coal 1) Natural gas 1)
- Wood 1) Electricity 1)
- Oil and oil derivatives 1) Other 1)

26. POTABLE WATER SUPPLY SYSTEM

- Piped water in the dwelling unit connected to community scheme 1) Street drinking fountain 6) Container (water tank) 11)
- Piped water in the dwelling unit connected to rural or local water supply system 2) Dug well 7) Bottled water from shop 12)
- Piped water in the dwelling unit connected to own pump water system 3) Drilled (piped) well 8) Other 13)
- Drinking fountain connected to community scheme 4) Artesian well 9)
- Drinking fountain connected to own pump water system 5) Regulated water spring 10)

DATA ON AGRICULTURE

27. TOTAL AVAILABLE LAND OF THE HOUSEHOLDS IN BiH (OWN + RENTED) (DUNUM) (m²)

<input type="text"/>	<input type="text"/>	<input type="text"/>	<input type="text"/>	<input type="text"/>	<input type="text"/>	<input type="text"/>	<input type="text"/>	Out of which	27.1. Agricultural land	<input type="text"/>	<input type="text"/>	<input type="text"/>	<input type="text"/>	<input type="text"/>	<input type="text"/>
								27.2. Land under forest	<input type="text"/>	<input type="text"/>	<input type="text"/>	<input type="text"/>	<input type="text"/>	<input type="text"/>	
								27.3. Other land	<input type="text"/>	<input type="text"/>	<input type="text"/>	<input type="text"/>	<input type="text"/>	<input type="text"/>	

27 = 27.1 + 27.2 + 27.3

28. DID THE HOUSEHOLD USE/CULTIVATE AGRICULTURAL LAND FOR AGRICULTURAL PRODUCTION DURING THE LAST 12 MONTHS AND/OR BREED CATTLE, POULTRY OR BEES ON THE CENSUS DAY, INCLUDING FISH AND MUSHROOMS FARMING

Yes 1) → Question 29. No 2) → End

29. WRITE DOWN THE SURFACE OF USED AGRICULTURAL LAND, FISHPONDS AND MUSHROOM GARDENS (OWN + RENTED)

	(DUNUM)	(m ²)
29.1. Surface under arable land and gardens/kitchen gardens	<input type="text"/>	<input type="text"/>
29.2. Orchards	<input type="text"/>	<input type="text"/>
29.3. Vineyards	<input type="text"/>	<input type="text"/>
29.4. Nurseries	<input type="text"/>	<input type="text"/>
29.5. Meadows and pastures	<input type="text"/>	<input type="text"/>
29.6. Fishpond areas	<input type="text"/>	<input type="text"/>
29.7. Mushroom gardens effective surface	<input type="text"/>	<input type="text"/>

30. WRITE DOWN THE NUMBER OF CATTLE, POULTRY OR BEEHIVES ON THE CENSUS DAY

30.1. Cattle, total	<input type="text"/>	<input type="text"/>	<input type="text"/>	<input type="text"/>
30.1.1. Out of which: dairy cows	<input type="text"/>	<input type="text"/>	<input type="text"/>	<input type="text"/>
30.2. Pigs, total	<input type="text"/>	<input type="text"/>	<input type="text"/>	<input type="text"/>
30.3. Sheep, total	<input type="text"/>	<input type="text"/>	<input type="text"/>	<input type="text"/>
30.4. Goats, total	<input type="text"/>	<input type="text"/>	<input type="text"/>	<input type="text"/>
30.5. Horses, total	<input type="text"/>	<input type="text"/>	<input type="text"/>	<input type="text"/>
30.6. Poultry, total	<input type="text"/>	<input type="text"/>	<input type="text"/>	<input type="text"/>
30.7. Beehives, total	<input type="text"/>	<input type="text"/>	<input type="text"/>	<input type="text"/>

31. DOES THE HOUSEHOLD SELL ITS OWN AGRICULTURAL PRODUCTS

Yes 1) No 2)

32. DOES THE WHOLE AGRICULTURAL PRODUCTION OR ITS MAJOR PART TAKE PLACE IN THE CENSUS MUNICIPALITY

Yes 1) → End No 2) → Question 32.1

32.1. Name of the municipality

FOR ENUMERATOR

If answer to Question 28 is „Yes” write down „Yes” in the Control list, in the column 10

TO BE FILLED IN BY THE ENUMERATOR

Bar Code

Number of households in the dwelling unit Number of persons in the dwelling unit | Number of household members |