



Муниципал къазонэуэхушланлэ
«Нальшык Къалэ округым и штыплэ администрацэм и
мыйькур зехъэнымк Гэрэ шты
зэхуштытк Гэхэмк Гэрэунафэзыцл Департамент»

Муниципал казна мехкемеси «Нальчик шахар
округну жержерли администрациясын ымыл кгеоноуэт
генжерлеблай ламлышлени Департаменти»

МЕСТНАЯ АДМИНИСТРАЦИЯ
ГОРОДСКОГО ОКРУГА НАЛЬЧИК
Муниципальное казённое учреждение
«Департамент городского имущества
и земельных отношений»

« 13 » 05 2019 г.
№ 45-ДРиЗО-1-08/2100
360000, г. Нальчик, ул. Лермонтова, 52а
тел. 8(8662) 42-19-21; факс: 42-69-22

Директору
МУП «Нальчикская
теплоснабжающая компания»

К.А. Пшегусову

Уважаемый Казбек Абубекирович!

В соответствии с п.39.11 Земельного кодекса РФ и в связи с подготовкой земельных участков к торгам, просим Вас в возможно сжатые сроки предоставить информацию о технических условиях подключения (технологического присоединения) объекта капитального строительства к сетям инженерно-технического обеспечения, предусматривающих предельную свободную мощность существующих сетей, максимальную нагрузку и сроки подключения объекта капитального строительства к сетям инженерно-технического обеспечения, о сроке действия технических условий, о плате за подключение (технологическое присоединение) по состоянию на 01.06.2019г. земельных участков, расположенных по адресам:

Адрес земельного участка	Площадь, кв. м.	Кадастровый номер	Разрешенное использование
г. Нальчик, ул. Мусова	600,0	07:09:0101022:1346	Магазины
г. Нальчик, с Кеже, ул. Рудничная б/н	2 714,0	07:09:0105030:378	Культурное развитие
г. Нальчик, с Кеже, ул. Рудничная	4 582,0	07:09:0105030:381	Культурное развитие

В случае невозможности предоставления полной запрашиваемой информации, просим указать основания (со ссылками на нормативные документы). Кроме того, просим сообщить об охранных зонах (при наличии), возможности переноса имеющихся сетей (при наличии и необходимости).

И.о. руководителя ДГИиЗО

М.Тлигуров

Созаев Рашид Расулович
Шогенова Мадина Борисовна
8 (8662) 42-23-36
14.05.2019 г. 11:05



КЪЭБЭРДЕЙ-БАЛЪКЪЭР
РЕСПУБЛИКЭ



КЪАБАРТЫ-МАЛКЪАР
+
РЕСПУБЛИКА

КАБАРДИНО-БАЛКАРСКАЯ РЕСПУБЛИКА
АДМИНИСТРАЦИЯ Г.О. НАЛЬЧИК
МУНИЦИПАЛЬНОЕ УНИТАРНОЕ ПРЕДПРИЯТИЕ
«НАЛЬЧИКСКАЯ ТЕПЛОСНАБЖАЮЩАЯ КОМПАНИЯ»
городского округа Нальчик

360000, г. Нальчик, ул. Киримова, 1

☎ (866 -2) 77-33-69

ИНН 0726016530, кпп 072601001

р/сч 40602810530000000885

Банк «Прокладный», ООО, БИК 048327765

ОГРН 1160726055984

№ 1420

14 / 05 2019г.

И.О. Начальника МКУ
«Управление земельных
отношений»

М. Х. Тлигурову

360000, г. Нальчик
ул. Лермонтова, 52-а

На № 45-ДТИ иЗО-1-08/2100 от 13.05.2019 г.

Уважаемый Мурат Хасанбиевич!

Сообщаем, что на заявленных Вами земельных участках:

- г. Нальчик, ул. Мусова б/н площадью 600 кв.м., с кадастровым № 07:09:0101022:1346, предназначенного для магазинов, тепловых сетей и объектов МУП «Нальчикская теплоснабжающая компания» не имеется.
- г. Нальчик, с. Кенже, ул. Рудничная б/н, площадью 2714 кв.м., с кадастровым № 07:09:0105030:378, предназначенного для объектов культурного развития, тепловых сетей и объектов МУП «Нальчикская теплоснабжающая компания» не имеется.
- г. Нальчик, с. Кенже, ул. Рудничная б/н, площадью 4582 кв.м., с кадастровым № 07:09:0105030:381, предназначенного для объектов культурного развития, тепловых сетей и объектов МУП «Нальчикская теплоснабжающая компания» не имеется.

Стоимость мероприятий по теплоснабжению данного участка можно определить только после предоставления проектно-изыскательских документов на объект капитального строительства и разработки проекта подключения.

Сроки подключения рассчитываются для объектов капитального и некапитального строительства, в связи с отсутствием данных о строительном объеме и архитектурных решений, расчет сроков подключения не представляется возможным на данном этапе.

Данные участки не входят в зону эффективного теплоснабжения (высокие потери в тепловых сетях при подключении, будут экономически не обоснованы)

СУ «ДЕПАРТАМЕНТ ГОРОДСКОГО ИМУЩЕСТВА
И ЗЕМЕЛЬНЫХ ОТНОШЕНИЙ МЕСТНОЙ
ИННИСТРАЦИИ ГОРОДСКОГО ОКРУГА НАЛЬЧИК»
за № на 1-08/2100
14 / 05 2019 г.

Директор МУН «НТСК»



К.А.Пшегусов

Исп.: Унагасов А.А.
тел.: 77-68-92





Муниципал къазна округум и шьипъ администраэм и
мылькур зехънымкIэрэ щы
зэхушытыкIэхэмкIэрэунафэзыщI Департаментг

Муниципал казна мехкемеси «Нальчик шахар
округну жержерлиадминистрациясынымюлкгеоноуэтген
жерлеблабайламышлени Департаментги»

МЕСТНАЯ АДМИНИСТРАЦИЯ
ГОРОДСКОГО ОКРУГА НАЛЬЧИК
Муниципальное казённое учреждение
«Департамент городского имущества
и земельных отношений»

« 13 » 05 2019 г.
№ 45-ДПЧ/30-1-08/2019
360000, г. Нальчик, ул. Лермонтова, 52а
тел. 8(8662) 42-19-21; факс: 42-69-22

Директору
МУП «Водоканал»

А.В.Дзуганову

Уважаемый Алик Владимирович!

В соответствии с п.39.11 Земельного кодекса РФ и в связи с подготовкой земельных участков к торгам, просим Вас в возможно сжатые сроки предоставить информацию о технических условиях подключения (технологического присоединения) объекта капитального строительства к сетям инженерно-технического обеспечения, предусматривающих предельную свободную мощность существующих сетей, максимальную нагрузку и сроки подключения объекта капитального строительства к сетям инженерно-технического обеспечения, о сроке действия технических условий, о плате за подключение (технологическое присоединение) по состоянию на 01.06.2019г. земельных участков, расположенных по адресам:

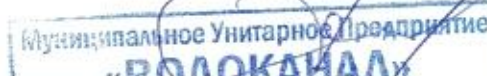
Адрес земельного участка	Площадь, кв. м.	Кадастровый номер	Разрешенное использование
г. Нальчик, ул. Мусова	600,0	07:09:0101022:1346	Магазины
г. Нальчик, с Кенже, ул. Рудничная б/н	2 714,0	07:09:0105030:378	Культурное развитие
г. Нальчик, с Кенже, ул. Рудничная	4 582,0	07:09:0105030:381	Культурное развитие

В случае невозможности предоставления полной запрашиваемой информации, просим указать основания (со ссылками на нормативные документы). Кроме того, просим сообщить об охранных зонах (при наличии), возможности переноса имеющихся сетей (при наличии и необходимости).

И.о. руководителя ДГИиЗО

Созаев Рашид Расулович
Шогенова Мадина Борисовна
8 (8662) 42-23-36
14.05.2019 г. 11:05

 М. Глигуров


Муниципальное Унитарное Предприятие
«ВОДОКАНАЛ»

Кабардино-Балкарская Республика
г.Нальчик

МУНИЦИПАЛЬНОЕ УНИТАРНОЕ ПРЕДПРИЯТИЕ
<< ВОДОКАНАЛ >>

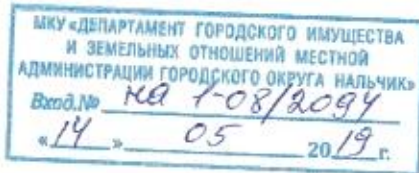
360000, г.Нальчик, ул. Пачева,36
тел. 42-04-38,42-04-15,
факс 40-64-09

ИНН 0725023090
р/с 40602810400018434
ООО "Прохладный" банк

№ 1044

"15" 05 2019г.

И.о. руководителя
Департамента
городского имущества и
земельных отношений.
М.Тлигурову



На Ваш №45-ДГИ и 30-1-08/2094 от 13.05.2019г.

Сообщаем, что подключение объекта расположенного по адресу ул.Мусова, площадью 600,0 кв.м., с кадастровым номером 07:09:0101022:1346, разрешенное использование – магазины, возможно к существующему водоводу Д=200мм и канализации Д=300мм по ул.Мусова с обязательным переносом водопровода Д=150мм, попадающего под строительство.

- Предельная свободная мощность водопровода Д=200мм – 32,57 м3/сут.
- Предельная свободная мощность канализации Д=300мм – 26,83 м3/сут.
- Максимальная нагрузка, которую может обеспечить МУП «Водоканал» для данного объекта составляет 5,0 м3/сут.
- Срок подключения объекта - не более 18 месяцев
- Срок действия «ТУ» - 3 года
- Плата за подключение к сетям водопровода и канализации зависит от диаметра подключаемой трубы.

Так же сообщаем, что подключение объектов расположенных по адресам:

- г.Нальчик, с.Кенже, ул.Рудничная б/н, площадью 2 714,0 кв.м., с кадастровым номером 07:09:0105030:378, разрешенное использование – культурное развитие;
- г.Нальчик, с.Кенже, ул.Рудничная б/н, площадью 4 582,0 кв.м., с кадастровым номером 07:09:0105030:381, разрешенное использование – культурное развитие; возможно к существующему водопроводу Д=100мм по ул.Бр.Кешевых.
- Предельная свободная мощность водопровода Д=100мм – 27,14 м3/сут.
- Максимальная нагрузка, которую может обеспечить МУП «Водоканал» для данных объектов составляет 4,0 м3/сут.
- Срок подключения объектов - не более 18 месяцев
- Срок действия «ТУ» - 3 года
- Плата за подключение к сетям водопровода зависит от диаметра подключаемой трубы.

Главный инженер
МУП «Водоканал»

Начальник ПТО

Инженер ПТО

Хоконов А.М.

Аджиев Х.М.

Инженер ПТО



Муниципал кӀзонӀуӀэхушӀапӀӀ
«Нальшык КъалтӀокругым и шӀыныӀ администратӀем и
мылькур зехъэнымкӀэрэ шӀы
зэхушытыкӀэхэмкӀэрэунафӀзышӀӀ Департамент»

Муниципал казна мехкемеси «Нальчик сахар
округтунужержерлиадминистрациясынымюлкгеоноуэтген
жерлеблабайламлыишлениДепартаменти»

МЕСТНАЯ АДМИНИСТРАЦИЯ
ГОРОДСКОГО ОКРУГА НАЛЬЧИК
Муниципальное казённое учреждение
«Департамент городского имущества
и земельных отношений»

« 13 » 05 2019 г.

№ 45-ДГиЗО-1-08/2103

360000, г. Нальчик, ул. Лермонтова, 52а
тел. 8(8662) 42-19-21; факс: 42-69-22

АО «Газпром Газораспределение
Нальчик»
филиал г.о. Нальчик
Начальнику ПТО М.Б. Чомартову

Филиал АО «Газпром
газораспределение Нальчик»
в г.о. Нальчик

Вход. № 1583

от «14» мая 2019 г.

Уважаемый Марат Борисович!

В соответствии с п.39.11 Земельного кодекса РФ и в связи с подготовкой земельных участков к торгам, просим Вас в возможно сжатые сроки предоставить информацию о технических условиях подключения (технологического присоединения) объекта капитального строительства к сетям инженерно-технического обеспечения, предусматривающих предельную свободную мощность существующих сетей, максимальную нагрузку и сроки подключения объекта капитального строительства к сетям инженерно-технического обеспечения, о сроке действия технических условий, о плате за подключение (технологическое присоединение) по состоянию на 01.06.2019г. земельных участков, расположенных по адресам:

Адрес земельного участка	Площадь, кв. м.	Кадастровый номер	Разрешенное использование
г. Нальчик, ул. Мусова	600,0	07:09:0101022:1346	Магазины
г. Нальчик, с Кеиже, ул. Рудничная б/н	2 714,0	07:09:0105030:378	Культурное развитие
г. Нальчик, с Кеиже, ул. Рудничная	4 582,0	07:09:0105030:381	Культурное развитие

В случае невозможности предоставления полной запрашиваемой информации, просим указать основания (со ссылками на нормативные документы). Кроме того, просим сообщить об охранных зонах (при наличии), возможности переноса имеющихся сетей (при наличии и необходимости).

И.о. руководителя ДГиЗО

 М. Тлигуров

Созаев Рашид Расулович
Шогенова Мадина Борисовна
8 (8662) 42-23-36
14.05.2019 г. 11:05

Шоенова И.У.
14.05.19.




АО «ГАЗПРОМ ГАЗОРАСПРЕДЕЛЕНИЕ»
АКЦИОНЕРНОЕ ОБЩЕСТВО
«ГАЗПРОМ ГАЗОРАСПРЕДЕЛЕНИЕ НАЛЬЧИК»
(АО «Газпром газораспределение Нальчик»)
ФИЛИАЛ В Г.О. НАЛЬЧИК

ул. Абидова, д. 8, г. Нальчик, Кабардино-Балкарская Республика,
Российская Федерация, 360000
Тел.: (8662) 75-17-78, факс: (8662) 75-06-28
E-mail: nalchik@kbgaz.ru, www.kbgaz.ru
ОКПО 03312987, ОГРН 1020700738530, ИНН 0711009650, КПП 072501001

14.05.2019 № *311*
№ ДГИИЗО-1-08/2103 13.05.19

**И.о. руководителя
Департамента городского
имущества и земельных
отношений
М. Х. Тлиругову**



Уважаемый Мурат Хасанбиевич!

На ваш запрос №45-ДГИИЗО-1-08/2103 от 13.05.2019г. сообщаю, что по адресу г. Нальчик, ул. Мусова, площадью 600,0кв.м., с кадастровым № 07:09:0101022:1346, имеется техническая возможность подачи газа в объеме 5 м³/ч.

г. Нальчик, с. Кенже, ул. Рудничная б/н, площадью 2714,0кв.м., с кадастровым № 07:09:0105030:378, имеется техническая возможность подачи газа в объеме 10м³/ч.

г. Нальчик, с. Кенже, ул. Рудничная, площадью 4582,0кв.м., с кадастровым № 07:09:0105030:381, имеется техническая возможность подачи газа в объеме 10м³/ч.

В соответствии с Постановлением правительства РФ от 20 ноября 2000 года N 878 Об утверждении Правил охраны газораспределительных сетей (с изменениями на 17 мая 2016 года) для газораспределительных сетей устанавливаются следующие охранные зоны:

- а) вдоль трасс наружных газопроводов - в виде территории, ограниченной условными линиями, проходящими на расстоянии 2 метров с каждой стороны газопровода;
- б) вдоль трасс подземных газопроводов из полиэтиленовых труб при использовании медного провода для обозначения трассы газопровода - в виде территории, ограниченной условными линиями, проходящими на расстоянии 3 метров от газопровода со стороны провода и 2 метров - с противоположной стороны;
- в) вдоль трасс наружных газопроводов на вечномёрзлых грунтах независимо от материала труб - в виде территории, ограниченной условными линиями, проходящими на расстоянии 10 метров с каждой стороны газопровода;
- г) вокруг отдельно стоящих газорегуляторных пунктов - в виде территории,

- а) вдоль трасс наружных газопроводов - в виде территории, ограниченной условными линиями, проходящими на расстоянии 2 метров с каждой стороны газопровода;
- б) вдоль трасс подземных газопроводов из полиэтиленовых труб при использовании медного провода для обозначения трассы газопровода - в виде территории, ограниченной условными линиями, проходящими на расстоянии 3 метров от газопровода со стороны провода и 2 метров - с противоположной стороны;
- в) вдоль трасс наружных газопроводов на вечномёрзлых грунтах независимо от материала труб - в виде территории, ограниченной условными линиями, проходящими на расстоянии 10 метров с каждой стороны газопровода;
- г) вокруг отдельно стоящих газорегуляторных пунктов - в виде территории, ограниченной замкнутой линией, проведенной на расстоянии 10 метров от границ этих объектов. Для газорегуляторных пунктов, пристроенных к зданиям, охранная зона не регламентируется;
- д) вдоль подводных переходов газопроводов через судоходные и сплавные реки, озера, водохранилища, каналы - в виде участка водного пространства от водной поверхности до дна, заключенного между параллельными плоскостями, отстоящими на 100 м с каждой стороны газопровода;
- е) вдоль трасс межпоселковых газопроводов, проходящих по лесам и древесно-кустарниковой растительности, - в виде просек шириной 6 метров, по 3 метра с каждой стороны газопровода. Для надземных участков газопроводов расстояние от деревьев до трубопровода должно быть не менее высоты деревьев в течение всего срока эксплуатации газопровода.

На земельные участки, входящие в охранные зоны газораспределительных сетей, в целях предупреждения их повреждения или нарушения условий их нормальной эксплуатации налагаются ограничения (обременения), которыми запрещается лицам, указанным в пункте 2 настоящих Правил:

- а) строить объекты жилищно-гражданского и производственного назначения;
- б) сносить и реконструировать мосты, коллекторы, автомобильные и железные дороги с расположенными на них газораспределительными сетями без предварительного выноса этих газопроводов по согласованию с эксплуатационными организациями;
- в) разрушать берегоукрепительные сооружения, водопропускные устройства, земляные и иные сооружения, предохраняющие газораспределительные сети от разрушений;
- г) перемещать, повреждать, засыпать и уничтожать опознавательные знаки, контрольно-измерительные пункты и другие устройства газораспределительных сетей;
- д) устраивать свалки и склады, разливать растворы кислот, солей, щелочей и других химически активных веществ;
- е) огораживать и перегораживать охранные зоны, препятствовать доступу персонала эксплуатационных организаций к газораспределительным сетям, проведению обслуживания и устранению повреждений газораспределительных сетей;
- ж) разводить огонь и размещать источники огня;
- з) рыть погребов, копать и обрабатывать почву сельскохозяйственными и мелиоративными орудиями и механизмами на глубину более 0,2 м;

и) открывать калитки и двери газорегуляторных пунктов, станций катодной и дренажной защиты, люки подземных колодцев, включать или отключать электроснабжение средств связи, освещения и систем телемеханики;

к) набрасывать, приставлять и привязывать к опорам и надземным газопроводам, ограждениям и зданиям газораспределительных сетей посторонние предметы, лестницы, влезать на них;

л) самовольно подключаться к газораспределительным сетям.

Лица, имеющие намерение производить работы в охранной зоне газораспределительной сети, обязаны не менее чем за 3 рабочих дня до начала работ пригласить представителя эксплуатационной организации газораспределительной сети на место производства работ.

Для получения подробной информации о получении технических условий на подключение (технологическое присоединение) объекта капитального строительства к сетям инженерно-технического обеспечения, ответственным лицам необходимо с заявлением обратиться в многофункциональный центр АО «Газпром газораспределение Нальчик» (ул. Абидова, 8, тел. 75-24-68) и представить в соответствии с Постановлением Правительства РФ от 30 декабря 2013 года N 1314 (с изменениями на 25 августа 2017 года) (редакция, действующая с 7 октября 2017 года) следующую информацию:

- а) полное и сокращенное (при наличии) наименования заявителя, его организационно-правовую форму, местонахождение и почтовый адрес (для юридического лица) либо фамилию, имя, отчество, местожительство и почтовый адрес (для физического лица (индивидуального предпринимателя));
- б) планируемый срок ввода в эксплуатацию объекта капитального строительства (при наличии соответствующей информации);
- в) планируемую величину максимального часового расхода газа (мощности) отдельно по различным точкам подключения (если их несколько) с обоснованием необходимости подключения нескольких точек;
- г) наименование присоединяемого объекта сети газораспределения в случае предоставления технических условий на присоединение объекта сети газораспределения к другой сети газораспределения;
- д) информацию о включении присоединяемого объекта сети газораспределения в программу газификации или о наличии права собственности на реконструируемые объекты сети газораспределения в случае предоставления технических условий на присоединение объекта сети газораспределения к другой сети газораспределения.

8. К запросу о предоставлении технических условий прилагаются следующие документы:

- а) копии правоустанавливающих документов на земельный участок, на котором располагается (будет располагаться) принадлежащий заявителю объект капитального строительства (далее - земельный участок), за исключением случаев предоставления технических условий на присоединение объекта сети газораспределения к другой сети газораспределения;
- б) ситуационный план;
- в) расчет планируемого максимального часового расхода газа (не требуется в случае планируемого максимального часового расхода газа не более 5 куб. метров);

садоводческих, огороднических и дачных некоммерческих объединениях граждан", в случае если подключение осуществляется с использованием объектов инфраструктуры и другого имущества общего пользования указанного некоммерческого объединения;

и) документ, подтверждающий право собственности или иное законное основание на сеть газораспределения (при реконструкции сети газораспределения), в случае предоставления технических условий на присоединение объекта сети газораспределения к другой сети газораспределения.

9. В случае если заявитель не обладает информацией о планируемой величине максимального часового расхода газа, указанная информация уточняется с участием сотрудников исполнителя при подаче запроса о предоставлении технических условий либо при его формировании без взимания платы при максимальном часовом расходе газа не более 5 куб метров и за плату при максимальном часовом расходе газа более 5 куб метров.

Более детальную информацию о сроках подключения объекта капитального строительства к сетям инженерно-технического обеспечения, сроке действия технических условий, охранных зонах, ответственные лица могут получить ознакомившись с Постановлением Правительства РФ от 30 декабря 2013 года N 1314 (с изменениями на 25 августа 2017 года) (редакция, действующая с 7 октября 2017 года) и Постановлением правительства РФ от 20 ноября 2000 года N 878 Об утверждении Правил охраны газораспределительных сетей (с изменениями на 17 мая 2016 года).

Размер платы за подключение (технологическое присоединение) рассчитывается исходя из заявленного объема, длины газопровода и т.д.

Начальник ПТО



М.Б. Чомартов





Муниципал късонэуэхушланиэ
«Нальшык Къалэ округым и шыпнэ администраэм и
мылькур зехъэнымкIэрэ шы
зэхушытыкIэхэмкIэрэунафэзышI Департамент»

Муниципал казна мехкемеси «Нальчик шахар
округиужержерлиадминистрациясынымолкгеоноуэт
генжерлеблабайламлыишлениДепартаменти»

МЕСТНАЯ АДМИНИСТРАЦИЯ
ГОРОДСКОГО ОКРУГА НАЛЬЧИК
Муниципальное казённое учреждение
«Департамент городского имущества
и земельных отношений»

« 13 » 05 2019 г.
№ 45 - ДНЧ30-1-08/2094
360000, г. Нальчик, ул. Лермонтова, 52а
тел. 8(8662) 42-19-21; факс: 42-69-22

Генеральному директору
МУП «Каббалккомунэнерго»

А.Х. Жанказиеву

Уважаемый Анзор Хасанбиевич!

В соответствии с п.39.11 Земельного кодекса РФ и в связи с подготовкой земельных участков к торгам, просим Вас в возможно сжатые сроки предоставить информацию о технических условиях подключения (технологического присоединения) объекта капитального строительства к сетям инженерно-технического обеспечения, предусматривающих предельную свободную мощность существующих сетей, максимальную нагрузку и сроки подключения объекта капитального строительства к сетям инженерно-технического обеспечения, о сроке действия технических условий, о плате за подключение (технологическое присоединение) по состоянию на 01.06.2019г. земельных участков, расположенных по адресам:

Адрес земельного участка	Площадь, кв. м.	Кадастровый номер	Разрешенное использование
г. Нальчик, ул. Мусова	600,0	07:09:0101022:1346	Магазины
г. Нальчик, с Кенже, ул. Рудничная б/н	2 714,0	07:09:0105030:378	Культурное развитие
г. Нальчик, с Кенже, ул. Рудничная	4 582,0	07:09:0105030:381	Культурное развитие

В случае невозможности предоставления полной запрашиваемой информации, просим указать основания (со ссылками на нормативные документы). Кроме того, просим сообщить об охранных зонах (при наличии), возможности переноса имеющихся сетей (при наличии и необходимости).

И.о. руководителя ДГИиЗО

Созаев Рашид Расулович
Шогенова Мадина Борисовна
8 (8662) 42-23-36
14.05.2019 г. 11:05

М.Тлигуров

КЪЭБЭРДЕЙ-БАЛЪКЪЭР
РЕСПУБЛИКЭ



КЪАБАРТЫ-МАЛКЪАР
РЕСПУБЛИКА

КАБАРДИНО-БАЛКАРСКАЯ РЕСПУБЛИКА

МУНИЦИПАЛЬНОЕ УНИТАРНОЕ ПРЕДПРИЯТИЕ
"КАББАЛККОММУНЭНЕРГО"

360000, г. Нальчик, ул. Пачева, 40
директор, секретарь – 42-52-20
зам. директора – 42-06-92
гл. инженер – 42-17-76

Р/счет № 40702810660330003010 Северо-Кавказский банк ОАО «Сбербанк России»
Кор./счет № 3010181060000000660
БИК 040702660 ИНН 0725013102
КПП 072501001

№ 02-425

15.05.2019г

И.о. руководителя Департамента
городского имущества и
земельных отношений
Тлигурову М.Х.

Уважаемый Мурат Хасапбиевич!

На Ваш запрос № 45-ДГИи30-1-08/2097 от 13.05.2019г. по предоставлению информации о возможности электроснабжения объекта капитального строительства сообщаем, что через земельные участки, расположенные по адресу:

- г. Нальчик, ул. Мусова, площадью 600,0 кв. м, кадастровый номер 07:09:0101022:1346 разрешенное использование – магазины;
- г. Нальчик, с. Кенже, ул. Рудничная, б/н, площадью 2714,0 кв. м, кадастровый номер 07:09:0105030:378, разрешенное использование – культурное развитие;
- г. Нальчик, с. Кенже, ул. Рудничная, б/н, площадью 4582,0 кв. м, кадастровый номер 07:09:0105030:381, разрешенное использование – культурное развитие, кабельные и воздушные линии 10/6/0,4кВ, обслуживаемые МУП «Каббалккоммунэнерго», не проходят.

Резервная мощность:

- г. Нальчик, ул. Мусова – 10кВт
- г. Нальчик, с. Кенже, ул. Рудничная, б/н – 10кВт

Срок действия технических условий 2 года.

По Приказу №96 от 29.12.2018г. «Министерства энергетики, тарифов и жилищного надзора КБР» плата за технологическое присоединение к электрическим сетям МУП «Каббалккоммунэнерго» с 1 января по 31 декабря 2019г. составляет:

до 15 кВт -550 руб.; более 15 кВт -173,39 руб. за каждый кВт.

Цены указаны с учетом НДС.

Директор

А.Х. Жанказиев

МУ «ДЕПАРТАМЕНТ ГОРОДСКОГО ИМУЩЕСТВА
И ЗЕМЕЛЬНЫХ ОТНОШЕНИЙ»