香港潛水總會

香　港　域　內
潛 點 簡 介

2009 年 6 月 8 日

香港域內潛點簡介

香港全景圖

香港潛水總會
潛點編號

香港域內漲潮的一般流向
潮水漲落幅度爲基準水位 0.1 米至 2.8 米之間，漲潮主流向是由東向西，流速視地區而定，最高流速是汲水門(3.6 浬)，其他地區一般是 1 至 2 浬不等，個別地區會受地形改向且出現強流。

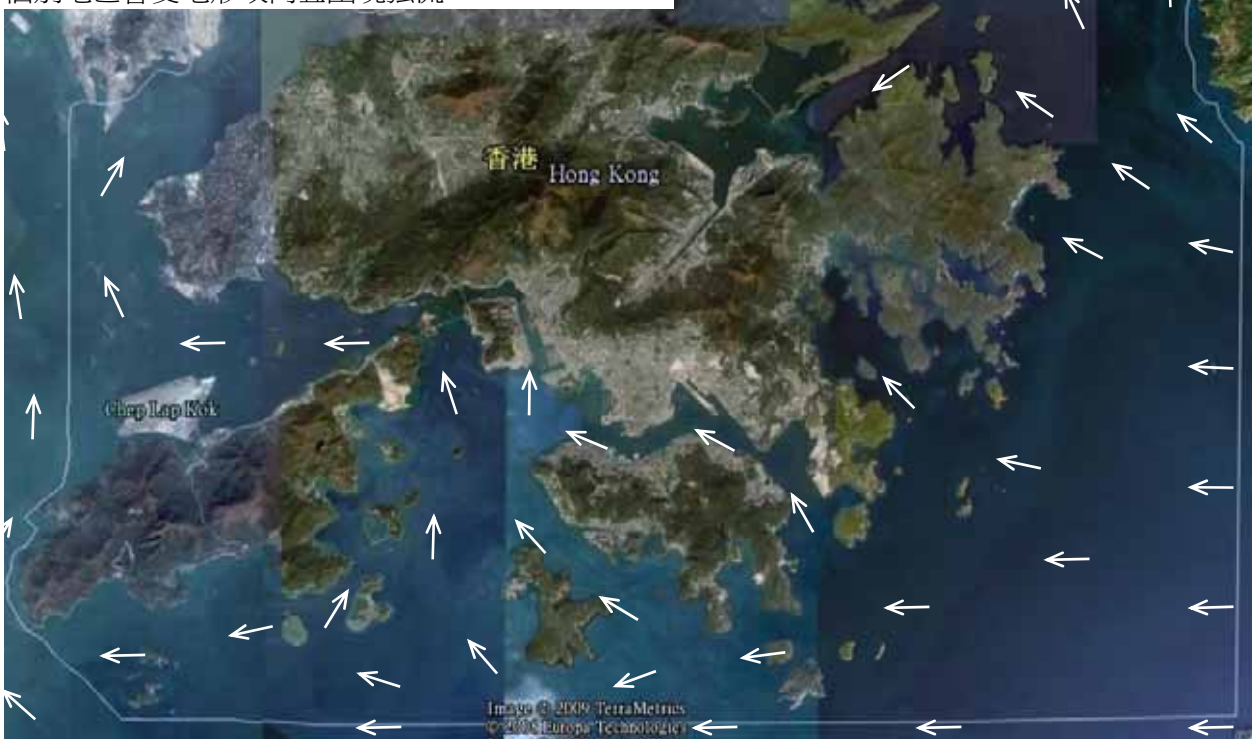

經緯所示爲灘岸的走向～以南起點，長闊度爲最大約數值，深到以基準計。

潛點名稱：橋咀洲 Sharp Island 9.01

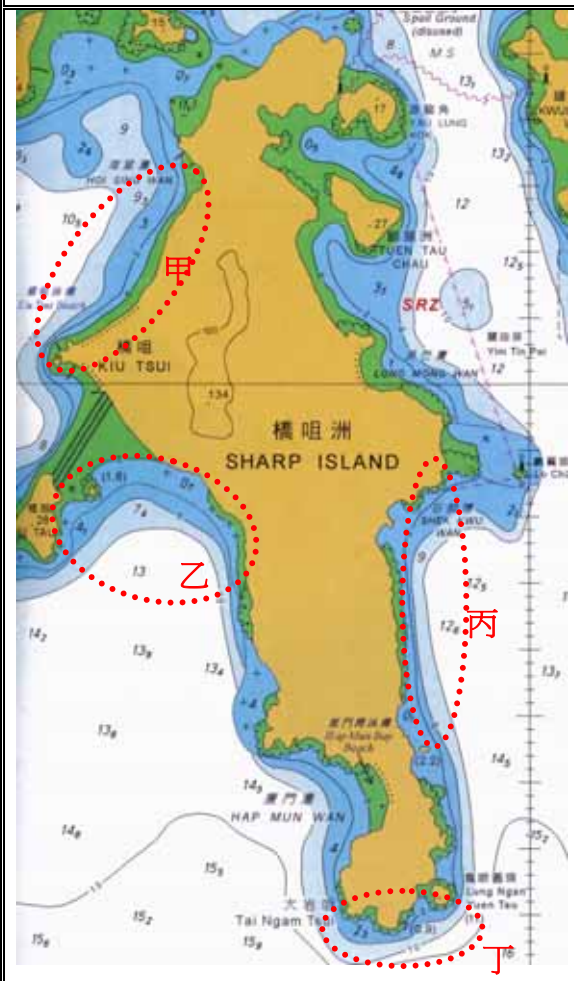

位置：	甲　橋咀西北	乙　橋咀西	丙　鷺鷥排南	丁　龍眼圓頭
東經： 北緯：	114°17’18” 22°22’04”	114°17’15” 22°21’44”	114°17’50” 22°21’24”	114°17’43” 22°21’10”
深度：	10 米範圍內	10 米範圍內	10 米範圍內	10 米範圍內
範圍：	長約 650 米 闊約 180 米	長約 500 米 闊約 250 米	長約 900 米 闊約 100 米	長約 300 米 闊約 50 米
環境：	沙或沙泥底，因坐向西北，故較少受自然浪湧影響，潮汐流主要是西南東北向。 海葵和珊瑚群較零散疏落。	沙或沙泥底，坐向南至西南，雖是深入內海仍受自然浪湧影響，潮汐流主要是南北向。 海葵和珊瑚群較豐。	沙或沙泥底，坐向東，受南面自然浪湧影響，潮汐流主要是南北向。 零散的海葵和珊瑚群落。	石塊或沙石底，坐向南，自然浪湧較大，是潮汐的分流，主要是南北向。 零散的海葵和珊瑚，游魚較多。
溫馨提示：	由於與西貢距離較近，是近岸航行水域，比較遠離外海，即使在非假日也有較多船艇在沿岸水域航行或停靠，進行潛水活動必須極度小心和要妥善安排。			
訓練建議：	潛水環境會因天氣、風、潮汐及船隻的航行和聚集而改變，潛水教練／督導必須就其能力、知識、經驗及可用資源以衡量當地當時的境況對潛水教學、訓練或活動的合適性。			

經緯所示為灘岸的走向～以南起點，長闊度為最大約數值，深到以基準計。

潛點名稱：牛尾洲 Shelter Island 9.02

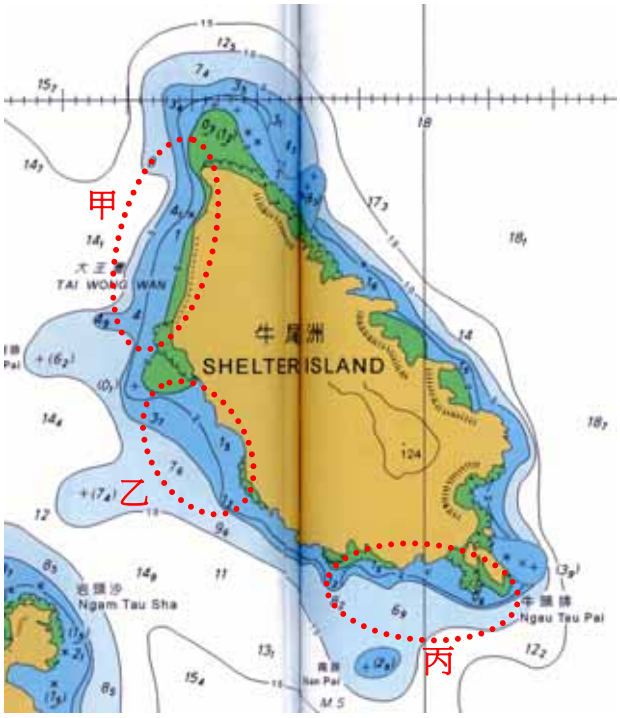

位置：	甲　大王灣	乙　牛肚	丙　牛頭排西
東經： 北緯：	114°17’33” 22°19’44”	114°17’40” 22°19’28”	114°17’50” 22°19’48”
深度：	8 米範圍內	5 米範圍內	10 米範圍內
範圍：	南北向約 300 米 東西向約 150 米	南北向約 300 米 東西向約 150 米	南北向約 120 米 東西向約 280 米
水底環境：	5 米深度內主要是細石叢、珊瑚及海葵群落，往較大深度是沙底或沙泥底，距西至西北岸線約 0.4 浬會有近岸船隻航行。	5 米深度內主要是沙底，有零散細石叢、珊瑚及海葵群落，往較大深度是沙底或沙泥底，距西至西南岸線約 0.3 浬會有近岸船隻航行。	主要是沙底或沙泥底，近岸有較大石叢、珊瑚及海葵群較疏落，灣口向南，浪湧較大大，距東、南至西南岸線約 0.3 浬會有近岸船隻航行。
溫馨提示：	4 級以上的西或西北風不宜進行潛水活動或訓練。 留意近岸航行船隻駛近。	4 級或以上的西或西南風不宜進行潛水活動或訓練。 留意近岸航行船隻駛近。	3 級以上的東南、南、西南或西風不宜進行潛水活動或訓練。 留意近岸航行船隻駛近。
訓練建議：	潛水環境會因天氣、風、潮汐及船隻的航行和聚集而改變，潛水教練／督導必須就其能力、知識、經驗及可用資源以衡量當地當時的境況對潛水教學、訓練或活動的合適性。		

經緯所示為灘岸的走向～以南起點，長闊度為最大約數值，深到以基準計。

潛點名稱：沙塘口山 Bluff Island 9.03

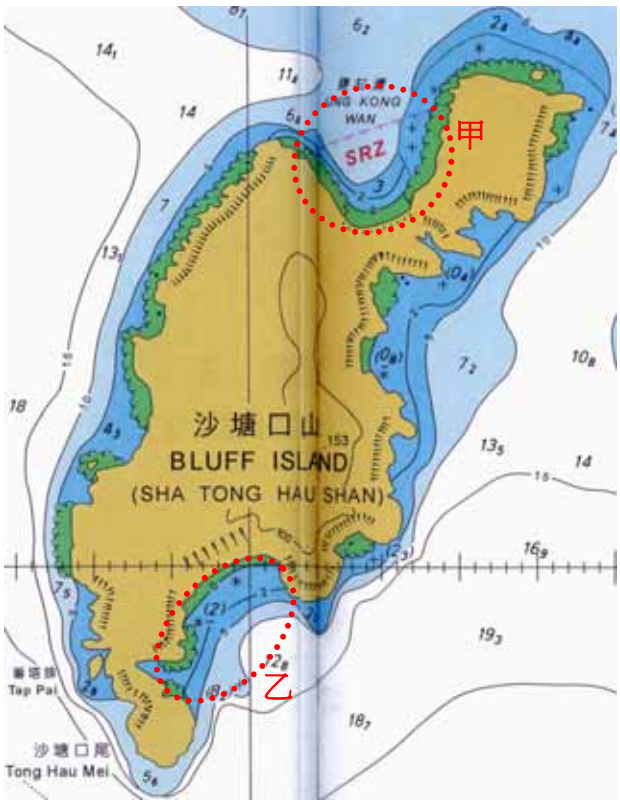

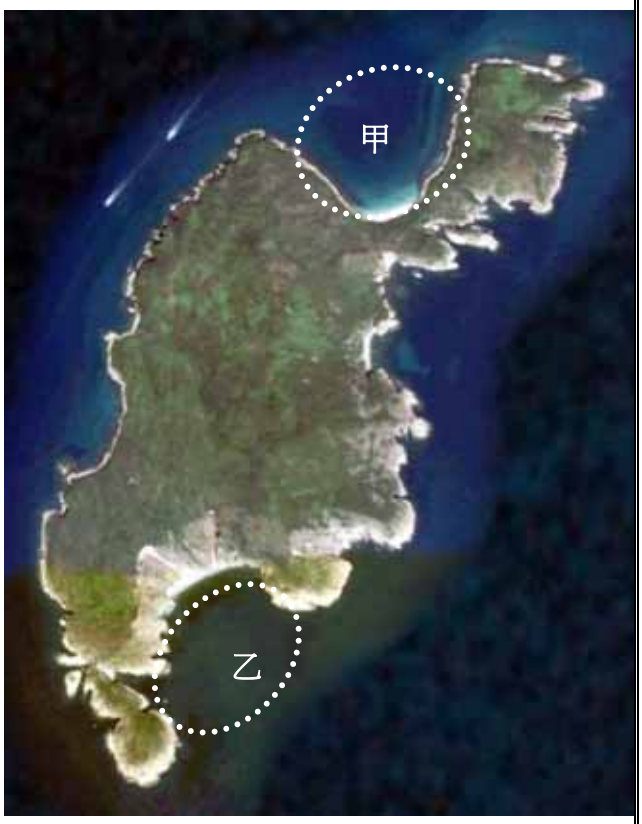

位置：	甲　甕缸灣	乙　沙塘口尾東
東經： 北緯：	114°21’08” 22°19’30”	114°20’54” 22°18’40”
深度：	10 米範圍內	10 米範圍內
範圍：	南北向約 500 米 東西向約 300 米	南北向約 300 米 東西向約 300 米
水底環境：	沙或沙石底，東岸淺水區有較多珊瑚及海葵群落，較深處主要是沙泥底，灣口以北不遠是航區。	沙石或沙泥底，零散珊瑚或海葵，間有漁民或釣友在此區作業。
溫馨提示：	超過 4 級的西或西北風不宜進行訓練不宜進行潛水活動或訓練。	超過 3 級的東、東南、西或西南風不宜進行潛水活動或訓練。
訓練建議：	潛水環境會因天氣、風、潮汐及船隻的航行和聚集而改變，潛水教練／督導必須就其能力、知識、經驗及可用資源以衡量當地當時的境況對潛水教學、訓練或活動的合適性。	

經緯所示爲灘岸的走向～以南起點，長闊度爲最大約數值，深到以基準計。

潛點名稱：伙頭墳洲 Town Islands 9.04

位置：	甲	乙
東經： 北緯：	甲　伙頭墳北	乙　伙頭墳北
深度：	114°21’54” 22°20’21”	114°22’01” 22°19’53”
範圍：	6 米範圍內	10 米範圍內
水底環境：	南北向約 150 米 東西向約 250 米	南北向約 200 米 東西向約 400 米
溫馨提示：	灣口向北，對開是航區，要小心船隻來往。 超過 3 級的北或東北風不宜進行潛水活動或訓練。	灣口向東，雖有橫洲阻攔東北及東風，但北及東南方仍受風浪影響；超過 3 級的北、東北、東或東南風不宜進行潛水活動或訓練。
訓練建議：	潛水環境會因天氣、風、潮汐及船隻的航行和聚集而改變，潛水教練／督導必須就其能力、知識、經驗及可用資源以衡量當地當時的境況對潛水教學、訓練或活動的合適性。	

經緯所示為灘岸的走向～以南起點，長闊度為最大約數值，深到以基準計。

潛點名稱：火石洲 **Basalt Island** 9.05

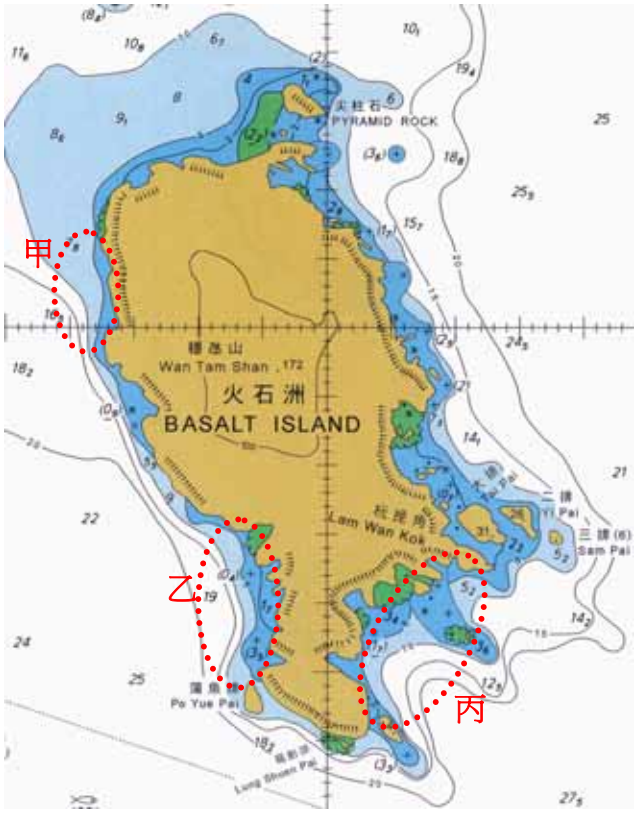

位置：	甲	乙	丙
東經： 北緯：	114°21’42” 22°18’ 58”	114°21’54” 22°18’28”	114°22’04” 22°18’25”
深度：	10 米範圍內	10 米範圍內	10 米範圍內
範圍：	南北向約 300 米 東西向約 150 米	南北向約 500 米 東西向約 150 米	南北向約 500 米 東西向約 150 米
水底環境：	此區爲西貢糧船灣海的外海邊陲，石巖崖岸，沙底或沙石底，海葵群落較盛，漲潮水流由東南向西北。	此區爲西貢糧船灣海的外海邊陲，石巖崖岸，沙底或沙石底，海葵群落較盛，漲潮水流由南向北。	此區爲西貢糧船灣海的外海邊陲，石巖崖岸，沙底或沙石底，漲潮水流由南向北。
溫馨提示：	超過 4 級的西南、西或西北風不宜進行潛水活動或訓練。	超過 3 級的南、西南、西或西北風不宜進行潛水活動或訓練。	灣口向東南，超過 3 級的東、東南或南風不宜進行潛水活動或訓練。
訓練建議：	潛水環境會因天氣、風、潮汐及船隻的航行和聚集而改變，潛水教練／督導必須就其能力、知識、經驗及可用資源以衡量當地當時的境況對潛水教學、訓練或活動的合適性。		

經緯所示爲灘岸的走向～以南起點，長闊度爲最大約數值，深到以基準計。

潛點名稱：果洲群島 Nine Pins Islands 9.06

果洲群島以南北果洲爲主體，與北面的橫排及火燒排、東面的東果洲群及東南的一呎石等島群組成，由於位處外海，必須乘船前往。其漲潮主流是東西向，海膽口的南岸側稍偏向西南。

整個果洲的崖岸及巖礁都是很好的潛點，但應因應天氣、海況及個人能力而爲。

此處介紹的甲及乙兩潛點是取其有較好的屏障。

位置：	甲　北果洲東岸	乙　海膽灣
東經： 北緯：	114°17’33” 22°19’44”	114°17’40” 22°19’28”
深度：	10 米範圍內	10 米範圍內
範圍：	南北向約 300 米 東西向約 150 米	南北向約 300 米 東西向約 150 米
水底環境：	果洲群島孤懸香港之東水域，由東南的一呎石至北果洲的西北端總面積約 8 平方公里，從東北至西南沒有任何屏障，最大深度達 30 米，沿岸水域由 2 米至 20 米不等，一般爲沙或沙石底，較深處多爲沙泥底。 大洲北面的海膽灣是果洲唯一內灣的水域，故較多潛者聚集，但水能見度仍受海況影響，故應予留意，	
溫馨提示：	超過 3 級的東北、東、東南、南或西南風不宜在該水域進行活動。	
訓練建議：	潛水環境會因天氣、風、潮汐及船隻的航行和聚集而改變，潛水教練／督導必須就其能力、知識、經驗及可用資源以衡量當地當時的境況對潛水教學、訓練或活動的合適性。	

經緯所示爲灘岸的走向～以南起點，長闊度爲最大約數值，深到以基準計。

潛點名稱：大癩痢 Trio Island (Tai Lak Lei) 9.07

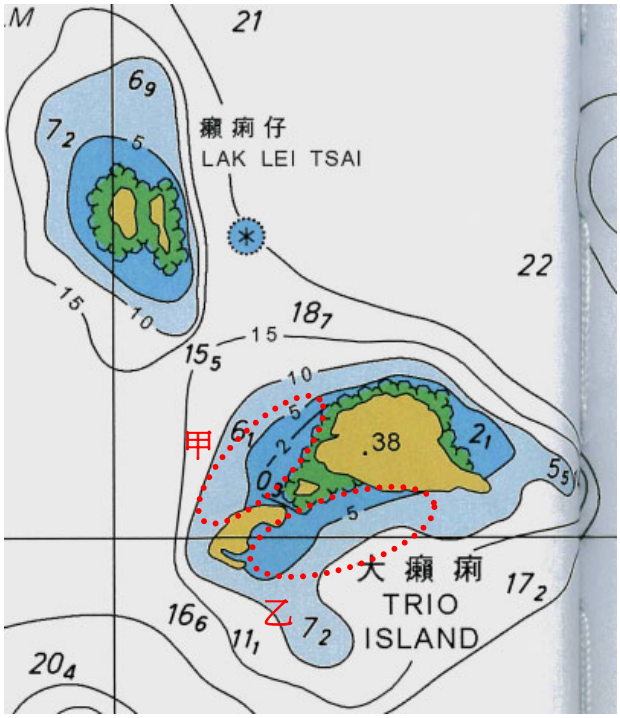

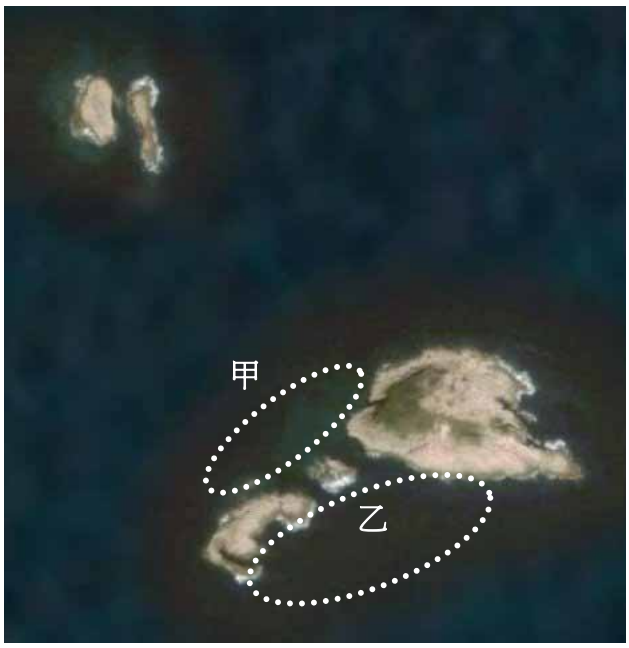

彼鄰大癩痢以北的癩痢仔
其環境與大癩痢相約。

位置：	甲　大癩痢西北	乙　大癩痢東南
東經： 北緯：	114°19’13” 22°18’03”	114°19’15” 22°17’58”
深度：	10 米範圍內	10 米範圍內
範圍：	南北向約 350 米 東西向約 350 米	南北向約 150 米 東西向約 500 米
水底環境：	水下岸崖主要是石坡，石底或沙石底，零散珊瑚或海葵，常有釣友在此區垂釣，灣口雖在島北，屬孤懸崖礁及鄰近航區，會受到自然及船浪影響。	水下岸崖主要是石坡，石底或沙石底，零散珊瑚或海葵，常有釣友在此區垂釣，屬孤懸崖礁及鄰近航區，灣口在島南，更受自然浪湧影響。
溫馨提示：	超過 4 級的東南、南或西南風不宜進行潛水活動或訓練。	超過 4 級的東南、南或西南風不宜進行潛水活動或訓練。
訓練建議：	潛水環境會因天氣、風、潮汐及船隻的航行和聚集而改變，潛水教練／督導必須就其能力、知識、經驗及可用資源以衡量當地當時的境況對潛水教學、訓練或活動的合適性。	

經緯所示為灘岸的走向～以南起點，長闊度為最大約數值，深到以基準計。

潛點名稱：相思灣 Sheung Sze Wan 9.08

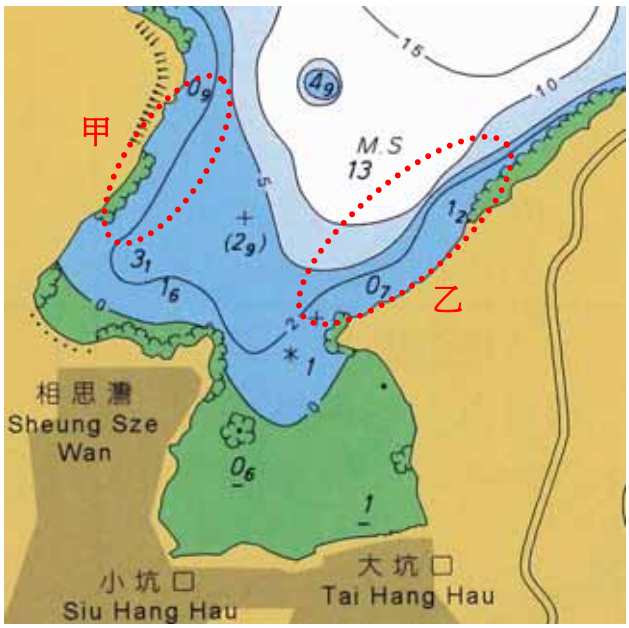

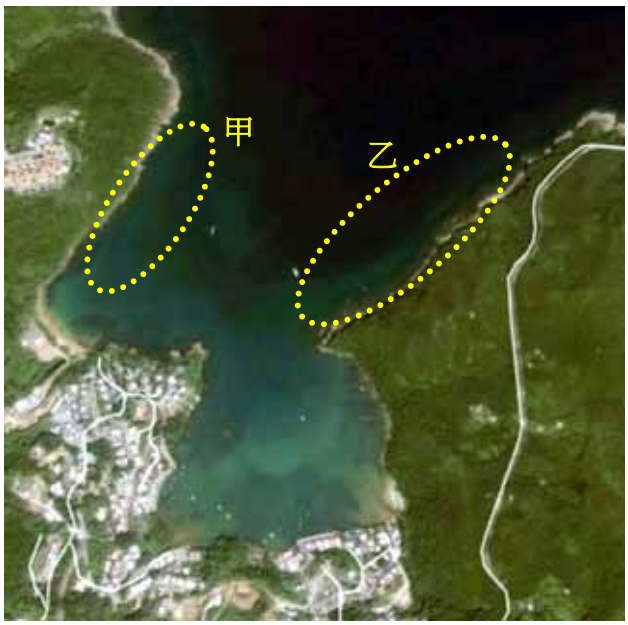

位置：	甲　相思灣東岸	乙　相思灣西岸
東經： 北緯：	114°17’28” 22°18’30”	114°17’43” 22°18’24”
深度：	10 米範圍內	10 米範圍內
範圍：	南北向約 500 米 東西向約 130 米	南北向約 500 米 東西向約 500 米
水底環境：	沿岸有少量石排，大部份是沙或沙泥底，珊瑚和海葵等不多，海床斜度平緩，雨後或大風很易使水混濁。	
溫馨提示：	超過 3 級的西北、北、東北及東風不宜進行活動或訓練。	
訓練建議：	潛水環境會因天氣、風、潮汐及船隻的航行和聚集而改變，潛水教練／督導必須就其能力、知識、經驗及可用資源以衡量當地當時的境況對潛水教學、訓練或活動的合適性。	

經緯所示為灘岸的走向～以南起點，長闊度為最大約數值，深到以基準計。

潛點名稱：龍蝦灣 Lung Ha Wan 9.09

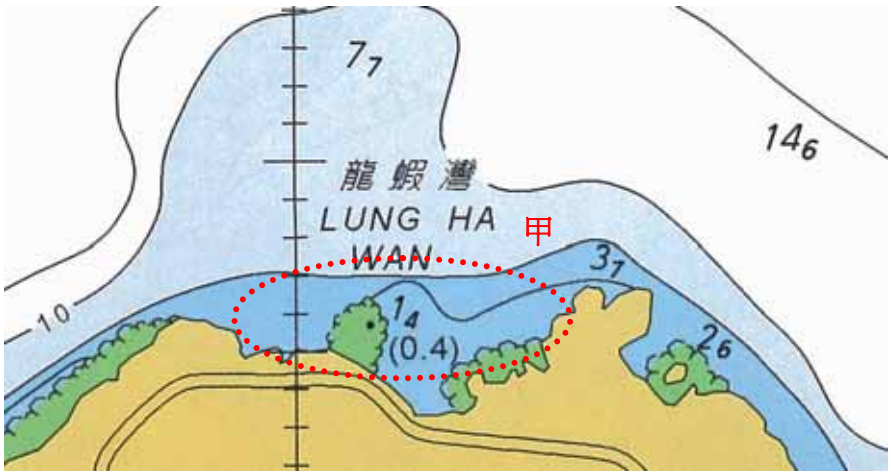

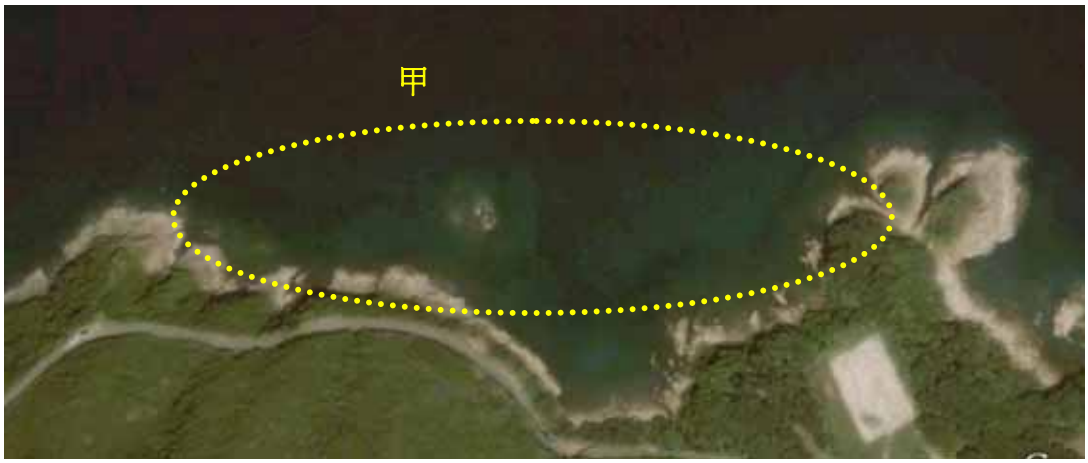

位置：		
東經： 北緯：	114°17’53” 22°18’42”	
深度：	10 米範圍內	
範圍：	南北向約 150 米 東西向約 600 米	
水底環境：	靠岸範圍是石或沙石底，較深處爲沙或沙泥底，只有少量珊瑚。	
溫馨提示：	超過 3 級的東北或東風不宜進行活動或訓練。	
訓練建議：	潛水環境會因天氣、風、潮汐及船隻的航行和聚集而改變，潛水教練／督導必須就其能力、知識、經驗及可用資源以衡量當地當時的境況對潛水教學、訓練或活動的合適性。	

經緯所示爲灘岸的走向～以南起點，長闊度爲最大約數值，深到以基準計。

潛點名稱：小棕林 Little Palm Beach 9.10

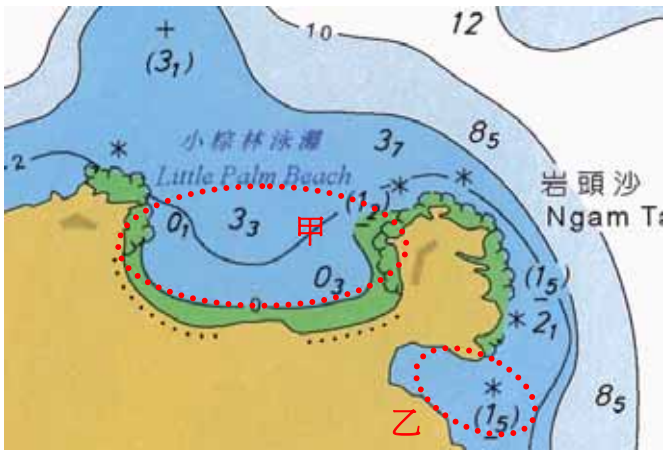

位置：	甲　小棕林西灣	乙　小棕林東灣
東經： 北緯：	114°17’08” 22°19’13”	114°17’19” 22°19’08”
深度：	7 米範圍內	8 米範圍內
範圍：	南北向約 300 米 東西向約 500 米	南北向約 250 米 東西向約 350 米
水底環境：	5 米深度以內是沙或沙泥底，近岸有零散細石叢、珊瑚及海葵群落，灣口之北 0.25 浬外是近岸航區。	近岸是石或沙石底，外圍是沙或沙泥底，灣口對開約 40 米有露水的礁，深度約 5 至 7 米，珊瑚及海葵群落較少，灣口之東 0.4 浬外是近岸航區。
溫馨提示：	超過 4 級的西北、北或東北風不宜進行活動或訓練。	超過 3 級的東北、東或東南風不宜進行活動或訓練。
訓練建議：	潛水環境會因天氣、風、潮汐及船隻的航行和聚集而改變，潛水教練／督導必須就其能力、知識、經驗及可用資源以衡量當地當時的境況對潛水教學、訓練或活動的合適性。	

經緯所示為灘岸的走向～以南起點，長闊度為最大約數值，深到以基準計。

潛點名稱：大蛇灣 Tai She Wan 9.11

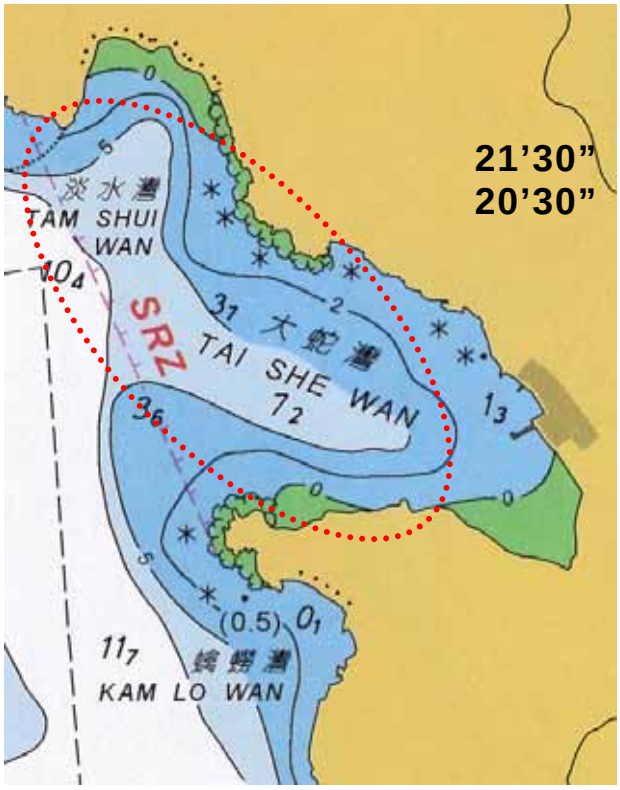

位置：		
東經： 北緯：	114°20’25” 22°21’17”	
深度：	10 米範圍內	
範圍：	南北向約 550 米 東西向約 450 米	
水底環境：	內灣淺海水域，沙泥底，假日灣泊遊艇較多，間有滑水活動，此區進行潛水活動必須對水面交通極度留意。	
溫馨提示：	一般不太受自然海浪影響，強烈的西或西北風、船的駛入靠岸或由淺海離開可能會使淺水海床揚塵。	
訓練建議：	潛水環境會因天氣、風、潮汐及船隻的航行和聚集而改變，潛水教練／督導必須就其能力、知識、經驗及可用資源以衡量當地當時的境況對潛水教學、訓練或活動的合適性。	

經緯所示為灘岸的走向～以南起點，長闊度為最大約數值，深到以基準計。

潛點名稱：大網仔 **Tai Mong Tsai** 9.12

位置：		
東經： 北緯：		
深度：	最大不愈 10 米	
範圍：		
水底環境：	此區沿岸多爲深度少於 5 米的淺海區，深水區是航道，有人暱稱其爲「西貢東區走廊」，主要是泥或沙泥底，部份岸緣是礁石。	
溫馨提示：	雖屬內海水域，但爲入出糧船灣海的必經航區，交通頻密，尤以假日爲甚，不宜進行活動或訓練。	
訓練建議：	潛水環境會因天氣、風、潮汐及船隻的航行和聚集而改變，潛水教練／督導必須就其能力、知識、經驗及可用資源以衡量當地當時的境況對潛水教學、訓練或活動的合適性。	

經緯所示爲灘岸的走向～以南起點，長闊度爲最大約數值，深到以基準計。

潛點名稱：白鱲仔 **Pak Lap Tsai** 9.13

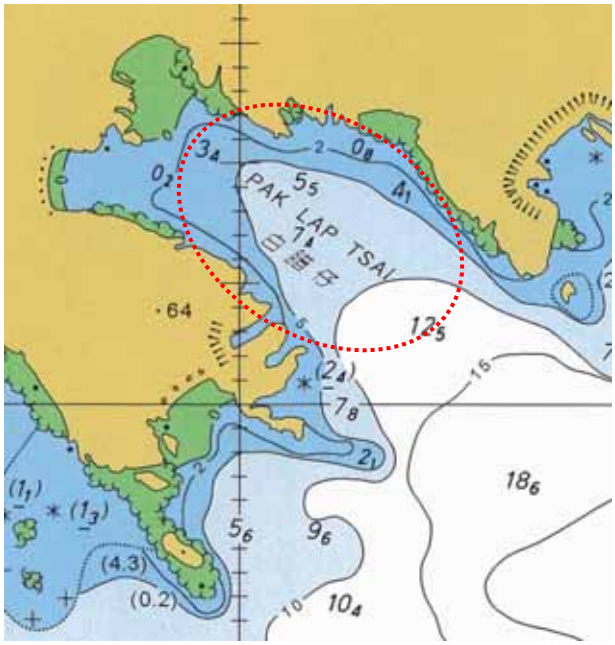

位置：		
東經： 北緯：	114°22’06” 22°21’00”	
深度：	10 米範圍內	
範圍：	全個白蠟仔	
水底環境：	灣的南邊和北邊是碎石底，中央是沙或沙石底，珊瑚、海葵及海藻集處在北及東北，生境很好。	
溫馨提示：	灣口向東南，欠缺屏障，超過 3 級的東南、南或西南風不宜進行活動或訓練。	
訓練建議：	潛水環境會因天氣、風、潮汐及船隻的航行和聚集而改變，潛水教練／督導必須就其能力、知識、經驗及可用資源以衡量當地當時的境況對潛水教學、訓練或活動的合適性。	

經緯所示為灘岸的走向～以南起點，長闊度為最大約數值，深到以基準計。

潛點名稱：浪茄灣 **Long Ke Wan** 9.14

位置：		
東經： 北緯：	114°22’06” 22°21’00”	
深度：	10 米範圍內	
範圍：	全個浪茄灣	
水底環境：	灣的東邊和西邊是多爲石崖巖礁，碎石底或沙石底，北面是沙灘，中央是沙或沙泥底，海灣的東岸及西岸鄰近岸緣處有珊瑚及海葵生長。	
溫馨提示：	灣口向東南，欠缺屏障，超過 3 級的東南、南或西南風不宜進行活動或訓練。	
訓練建議：	潛水環境會因天氣、風、潮汐及船隻的航行和聚集而改變，潛水教練／督導必須就其能力、知識、經驗及可用資源以衡量當地當時的境況對潛水教學、訓練或活動的合適性。	

經緯所示爲灘岸的走向～以南起點，長闊度爲最大約數值，深到以基準計。

潛點名稱：尖洲 **Tsim Chau** 9.15

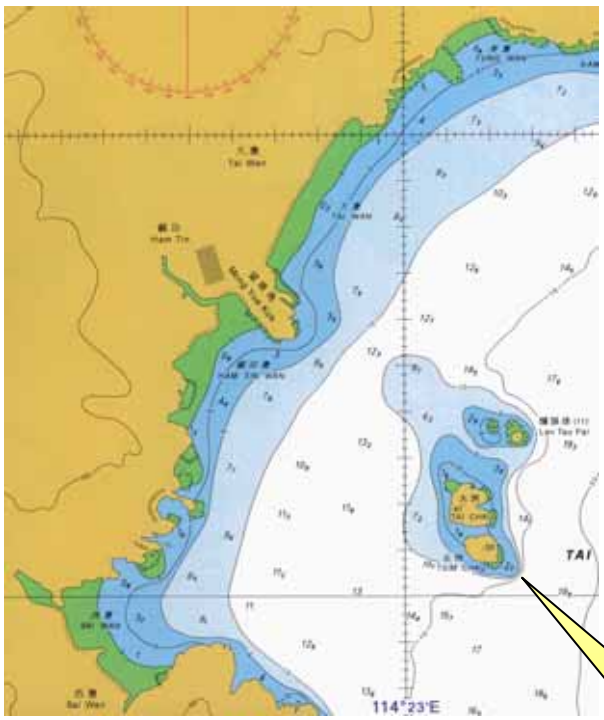

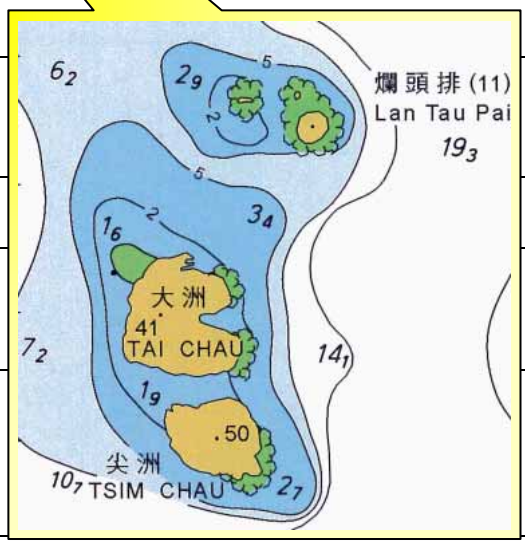

位置：	尖洲、大洲及爛頭排
東經： 北緯：	114°23'06" 22°24'05"
深度：	10 米範圍內
範圍：	南北向約 600 米 東西向約 400 米
水底環境：	沙、石、沙石底視位置而定，僻處大浪灣中央，具很好的生境，必須乘船前往。
溫馨提示：	孤懸大浪灣中央，由東至南全無屏障，故超過 3 級的東北、東、東南或南風不宜進行活動或訓練。 在該區潛水須注意巖縫間的湍流。
訓練建議：	潛水環境會因天氣、風、潮汐及船隻的航行和聚集而改變，潛水教練／督導必須就其能力、知識、經驗及可用資源以衡量當地當時的境況對潛水教學、訓練或活動的合適性。

經緯所示為灘岸的走向～以南起點，長闊度為最大約數值，深到以基準計。

潛點名稱：大浪咀 (長咀) Tai Long Tsui 9.16

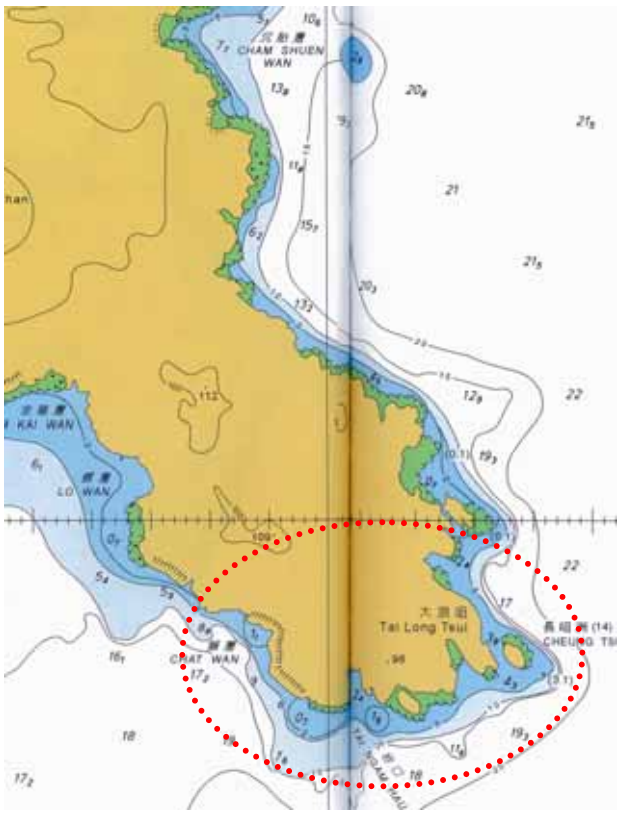

位置：		
東經： 北緯：	114°24’05” 22°24’40”	
深度：	10 米範圍內	
範圍：	南北向約 1200 米 東西向約 1600 米的沿岸水域	
水底環境：	整個半島向東南伸展，其東、東南及西面沿岸水域俱是潛點，唯是其外沒有屏障，岸緣主要是嶙峋的岩礁，沙石底，有岩穴，當風及當浪方向會有危險。	
溫馨提示：	因應環境，不適合非資深潛水員，即使是資深潛水員在此區潛水也不可輕心。 超過 2 級的東、東南、南或西南風不宜進行潛水活動或訓練。	
訓練建議：	潛水環境會因天氣、風、潮汐及船隻的航行和聚集而改變，潛水教練 / 督導必須就其能力、知識、經驗及可用資源以衡量當地當時的境況對潛水教學、訓練或活動的合適性。	

經緯所示為灘岸的走向～以南起點，長闊度為最大約數值，深到以基準計。

潛點名稱：短咀 Tuen Tsui 9.17

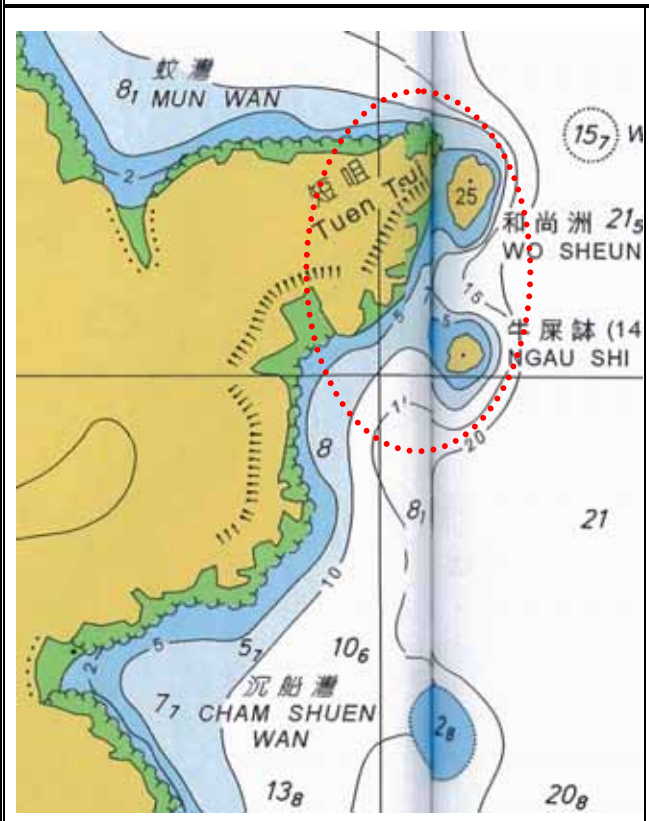

位置：		
東經： 北緯：	114°24’12” 22°26’04”	
深度：	10 米範圍內	
範圍：	南北向約 600 米 東西向約 400 米	
水底環境：	整個半島向東北伸展，其北、東、東南及南面沿岸水域俱是潛點，唯是其外沒有屏障，岸緣主要是嶙峋的岩礁，沙石底，當風及當浪方向會有危險。	
溫馨提示：	因應環境，不適合非資深潛水員，即使是資深潛水員在此區潛水也不可輕心。超過 2 級的東、東南、南或西南風不宜進行潛水活動或訓練。	
訓練建議：	潛水環境會因天氣、風、潮汐及船隻的航行和聚集而改變，潛水教練／督導必須就其能力、知識、經驗及可用資源以衡量當地當時的境況對潛水教學、訓練或活動的合適性。	

經緯所示為灘岸的走向～以南起點，長闊度為最大約數值，深到以基準計。

潛點名稱：赤洲 Port Island (Chek Chau) 9.18

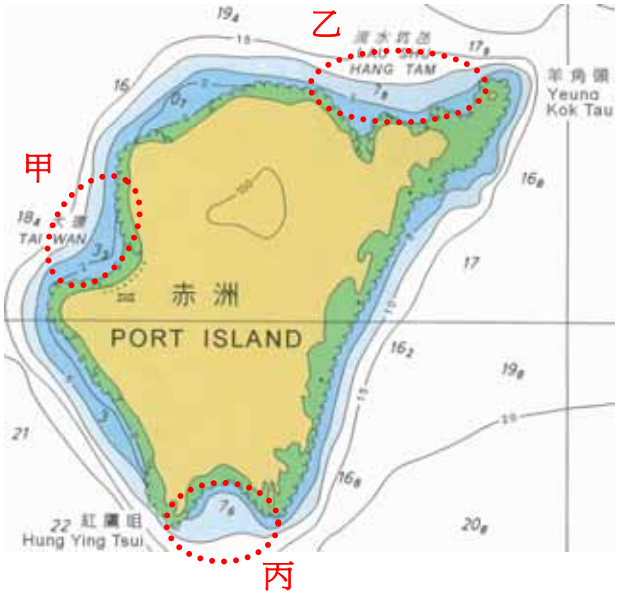

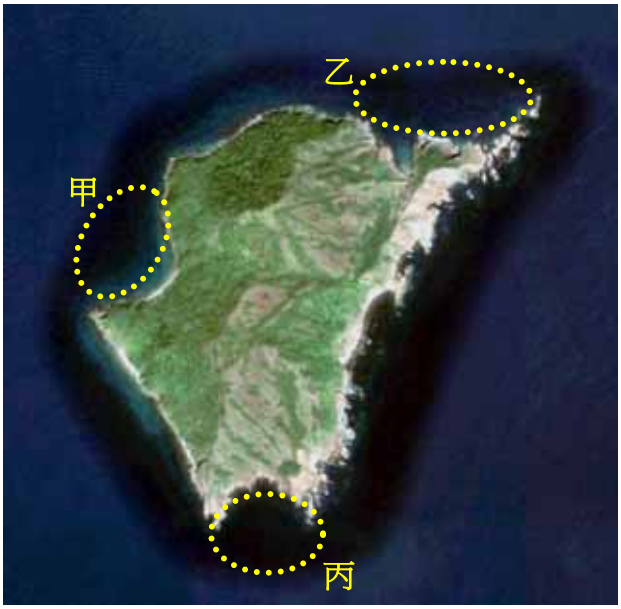

整個島的沿岸水域雖然都可說是潛點，但就地形而言，其西南向著塔門海、西及西北向著吐露口、北面向著向著、黃竹角海，屬內海水域，受風浪影響時風險程度較沒有屏障的東面爲低；此外，岸緣主要是岩礁，沙石或沙泥底。

下面介紹的三個位置都不是坐落於東面。

位置：	甲. 大環灣	乙. 流水坑氹	丙. 紅鷹咀東
東經： 北緯：	114°21’21” 22°30’00”	114°21’45” 22°30’16”	114°21’31” 22°29’43”
深度：	10 米範圍內	10 米範圍內	10 米範圍內
範圍：	南北向約 270 米 東西向約 170 米	南北向約 100 米 東西向約 400 米	南北向約 120 米 東西向約 200 米
水底環境：	岸緣主要是岩礁，沙石或沙泥底，灣的東北岸有較多海葵生長，生境較盛。	岸緣主要是岩礁，沙石或沙泥底，有零散大石散布灣內，也有硬和軟珊瑚稀疏散佈其間。	岸緣主要是岩礁，沙石底，斜度較平順。
溫馨提示：	超過 3 級的西南、西或西北風不宜進行活動或訓練。	超過 3 級的西北、北或東北風不宜進行活動或訓練。	超過 3 級的西南或南風、2 級的東南或東風不宜進行活動或訓練。
訓練建議：	潛水環境會因天氣、風、潮汐及船隻的航行和聚集而改變，潛水教練／督導必須就其能力、知識、經驗及可用資源以衡量當地當時的境況對潛水教學、訓練或活動的合適性。		

經緯所示爲灘岸的走向～以南起點，長闊度爲最大約數值，深到以基準計。

潛點名稱：海下灣 Hoi Ha Wan 9.19

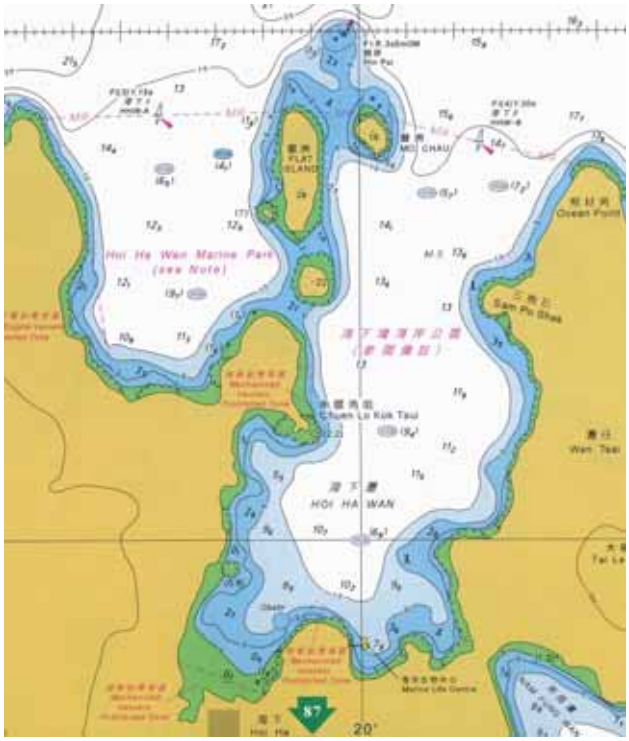

位置：			
東經： 北緯：	114°20’30”至 114°19’19” 22°27’39”至 22°28’49”		
深度：	10 米範圍內		
範圍：	南北向約 2500 米 東西向約 2000 米		
水底環境：	海下灣屬海岸公園，是吐露口東南面的內灣水域，全區俱有很好的生境，主要是沙、沙石或沙泥底，海下村的東北岸有小型碼頭，碼頭的北面是漁護署用浮泡圍著的海生境觀賞水域。 灣北的銀洲和磨洲水域生境更盛，磨洲北更是觀賞珊瑚的好地方，棺材角至三抱石等水域較深和徒斜，深度愈 15 米。 灣中部的西岸有豐盛的十字牡丹珊瑚，部份深水區爲泥底，須小深蛙鞋揚起泥濘。		
溫馨提示：	雖屬內灣，因有碼頭設立，此間活動須注意船艇駛過。 強列的北風(4 級以上)對活動有一定的影響。 大雨過後因大量淡水從山澗湧下，會影響水的能見度。		
訓練建議：	潛水環境會因天氣、風、潮汐及船隻的航行和聚集而改變，潛水教練／督導必須就其能力、知識、經驗及可用資源以衡量當地當時的境況對潛水教學、訓練或活動的合適性。		

經緯所示爲灘岸的走向～以南起點，長闊度爲最大約數值，深到以基準計。

潛點名稱：黃竹角海 Wong Chuk Kok Hoi　9.20

位置：	南面是黃竹角的北岸、北面爲往灣洲之南岸	烏排
東經： 北緯：		114°18’48” 22°30’15”
深度：	10 米範圍內	10 米範圍內
範圍：	南北岸距：最大約 1,100 米，最小約 550 米 東西向　：南岸約 3,300 米，北岸約 2,500 米	南北向約 60 米 東西向約 60 米
水底環境：	黃竹角海因祇有東北面約寬 1,200 米的開口向著大鵬灣的內海，故屬較屏閉水域。 沿岸多是紅色的岩礁，近岸緣主要是石或沙石底，愈 3 至 5 米深度主要是沙泥或泥底，有少量珊瑚及海葵散處沿岸水域。 要注意在往灣洲南岸介乎的往灣咀和捉魚牌之間的往灣是養魚區，應避免潛水進入。	2 至 4 米深度是珊瑚礁，較深處是沙石或沙泥底，再往深處主要是沙泥底，面積雖小但生境不錯。
溫馨提示：	超過 4 級的東北風不宜進行活動或訓練。	超過 4 級的東北風不宜進行活動或訓練。
訓練建議：	潛水環境會因天氣、風、潮汐及船隻的航行和聚集而改變，潛水教練／督導必須就其能力、知識、經驗及可用資源以衡量當地當時的境況對潛水教學、訓練或活動的合適性。	

經緯所示爲灘岸的走向～以南起點，長闊度爲最大約數值，深到以基準計。

潛點名稱：娥眉洲南 Cresent Island South 9.21

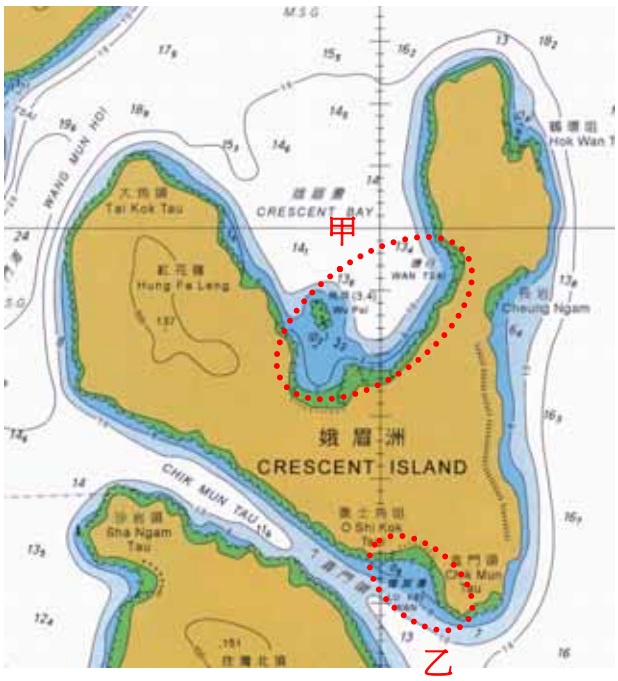

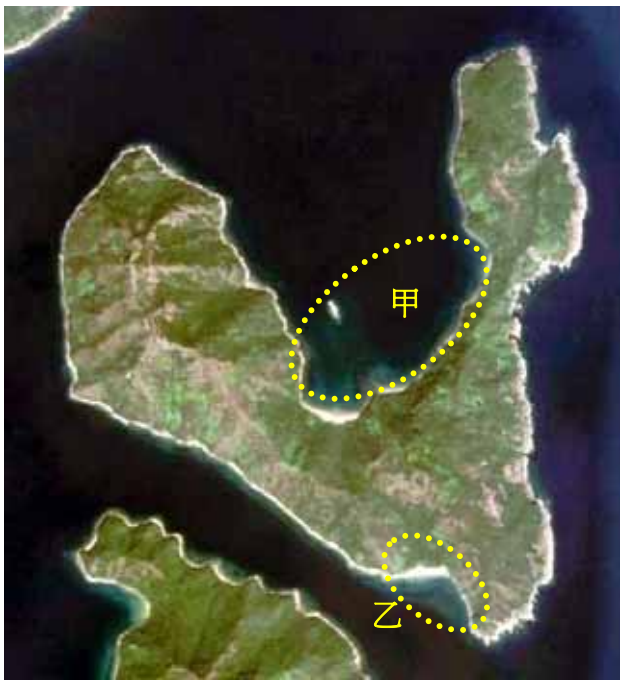

此間所指娥眉洲南未知是指娥眉灣的南部，抑或是娥眉洲的南端，兩者的海況有著顯著不同，前者屬完全的內海海灣，後者的東南朝向外海，雖然處在大鵬灣口西北後方的深入處，但仍會受東南風的影響。

位置：	甲　娥眉灣南	乙　籮箕灣	
東經： 北緯：	114°18’57” 22°31’45”	114°19’07” 22°31’24”	
深度：	10 米範圍內	10 米範圍內	
範圍：	南北向約 300 米 東西向約 500 米	南北向約 250 米 東西向約 100 米	
水底環境：	淺水區多是沙石、沙底，較深處主要是沙泥底，灣中央靠西的明礁是烏排，有良好及豐盛的珊瑚生境，東面灣岸的海葵較盛。	淺水區多是石、沙石、沙底，較深處主要是沙泥底，灣北有良好及豐盛的珊瑚生境，南面有珊瑚和海葵，也很豐盛。	島的東岸較徒，深度跌幅較大，且因面向大鵬灣口，較受風、流的影響。
溫馨提示：	超過 4 級的西北、北、東北風不宜進行活動或訓練。	超過 3 級的東南、南風不宜進行活動或訓練。	超過 2 級的東南、南風不宜進行活動或訓練。
訓練建議：	潛水環境會因天氣、風、潮汐及船隻的航行和聚集而改變，潛水教練／督導必須就其能力、知識、經驗及可用資源以衡量當地當時的境況對潛水教學、訓練或活動的合適性。		

經緯所示為灘岸的走向～以南起點，長闊度為最大約數值，深到以基準計。

潛點名稱：平洲 **Ping Chau** 9.22

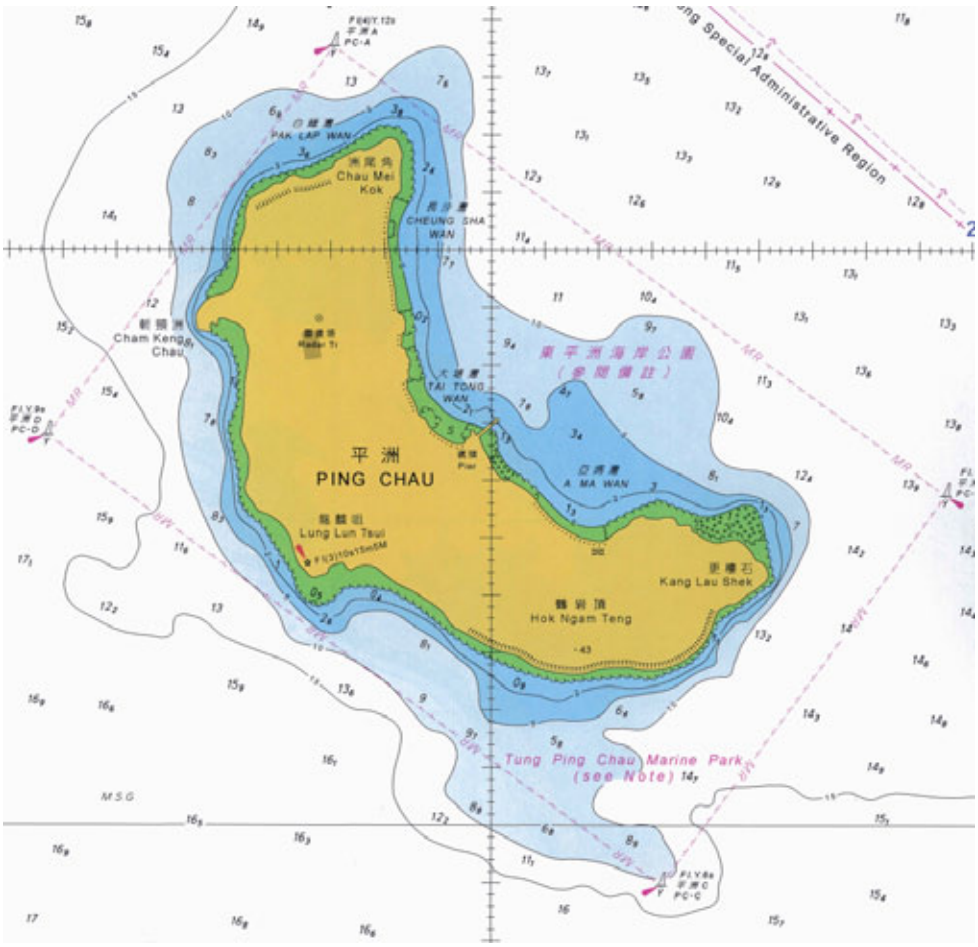

位置：	沿島四周岸崖俱是潛點
東經： 北緯：	114°26’32”至 114°25’24” 22°32’15”至 22°33’13”
深度：	10 米範圍內
範圍：	南北向約 2000 米 東西向約 2000 米
水底環境：	平洲東北岸爲內灣，沙、沙石或沙泥底，有豐富的生境，灣中央是渡輪碼頭，有渡輪航行，須小心在意； 東南面爲石排，跌斜較大和較受自然風浪和船浪(入鹽田港的貨櫃輪)影響； 南、西南及西面爲沙或沙泥底，也有可觀的石排和良好的生境，與東南面一樣受自然風浪和船浪(入鹽田港的貨櫃輪)影響； 北面是沙、沙石或沙泥底，有豐富的生境，渡輪是繞島北往渡輪碼頭，須小心在意。
溫馨提示：	東南、南、西南及西面超過 2 級風力不宜在該水域進行活動。 東北和北面超過 3 級風力不宜在該水域進行活動。
訓練建議：	潛水環境會因天氣、風、潮汐及船隻的航行和聚集而改變，潛水教練／督導必須就其能力、知識、經驗及可用資源以衡量當地當時的境況對潛水教學、訓練或活動的合適性。

經緯所示爲灘岸的走向～以南起點，長闊度爲最大約數值，深到以基準計。

潛點名稱：吉澳洲 Kat O　9.23

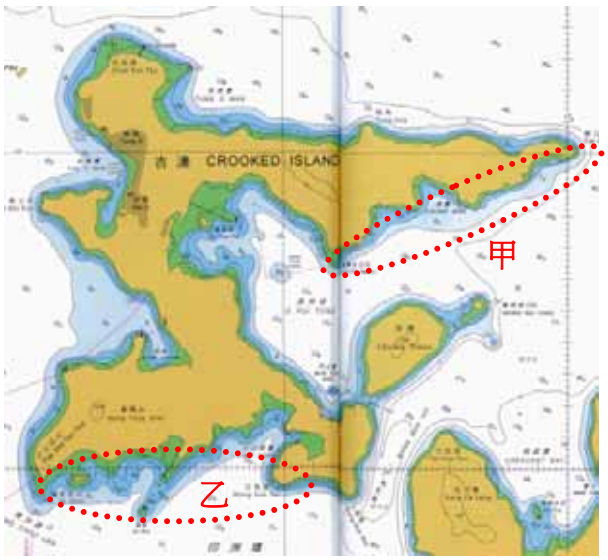

吉澳島位在深入大鵬灣西北方，屬內海島嶼。

島之西北是漁村東澳和西澳，是印洲塘的養魚場；

島南是印洲塘的東北，完全內海水域；

島東南的橫門是印洲塘東面的主要航道；

島東是澳背塘，受東北的雞公頭和南面的黃泥洲、羊洲的包裹形成一深入吉澳島腹部的內海水域，需留意內海之北和南面的門仔灣都是養魚場；

島北和東北是東澳灣、榕角及雞公頭。

整體而言，島之北、東北及南等多處海灣大部份是岩岸和泥或沙泥底，除雞公頭外，大部份海灣的潮汐流較緩，俱可作爲潛點。

位置：	甲. 雞鼻岩、　涌灣、　雞公頭	乙　筆架洲、　王角頭
東經： 北緯：	114°18’11”　114°18’31”　114°19’04” 22°32’38”　22°32’51”　22°32’58”	114°17’18”　114°17’37” 22°31’56”　22°31’59”
深度：	10 米範圍內	10 米範圍內
範圍：	南北向約 250 米 東西向約 1600 米	南北向約 200 米 東西向約 1400 米
水底環境：	視乎深度及離岸線距離，石、沙石、沙泥或泥底，起流時近東端雞公頭的水流較大，漲潮主要是東北或北向。	視乎深度及離岸線距離，石、沙石、沙泥或泥底，因處印洲塘內，潮汐流較緩，流向需視乎地形。
溫馨提示：	超過 3 級的東或東南風不宜進行活動或訓練。	超過 4 級的東南、南或西南風不宜進行活動或訓練。
訓練建議：	潛水環境會因天氣、風、潮汐及船隻的航行和聚集而改變，潛水教練 / 督導必須就其能力、知識、經驗及可用資源以衡量當地當時的境況對潛水教學、訓練或活動的合適性。	

經緯所示爲灘岸的走向～以南起點，長闊度爲最大約數值，深到以基準計。

潛點名稱：荔枝窩 Lai Chi Wo 9.24

位置：		
東經： 北緯：	114°15’59” 22°31’43”	
深度：	7 米範圍內	
範圍：	南北向約 700 米 東西向約 500 米	
水底環境：	荔枝窩比吉澳島更爲深入，在大鵬灣印洲塘的西北方，屬完全的內海海灣。主要是沙底或沙泥底，幾乎完全靜水，灣的東面較深水處有較豐盛的海葵和小丑魚。	
溫馨提示：	由於主要是較平坦的沙或沙泥底，且爲大範圍的淺海水域，長時間 4 級或以上風力會使海水混濁不宜進行活動或訓練。	
訓練建議：	潛水環境會因天氣、風、潮汐及船隻的航行和聚集而改變，潛水教練／督導必須就其能力、知識、經驗及可用資源以衡量當地當時的境況對潛水教學、訓練或活動的合適性。	

經緯所示爲灘岸的走向～以南起點，長闊度爲最大約數值，深到以基準計。

潛點名稱：拗魚咀 Au Yue Tsui 9.25

位置：	甲　拗魚咀西岸	乙　拗魚咀西岸
東經： 北緯：	114°16’42” 22°30’48”	114°16’42” 22°30’48”
深度：	5 米範圍內	5 米範圍內
範圍：	南北向約 350 米 東西向約 300 米	南北向約 600 米 東西向約 200 米
水底環境：	正西是三椏村，西南是三椏涌，咀端是印洲塘的西南，屬完全內海水域的潮間帶邊緣，沿岸爲零散石排、珊瑚和海葵等，最大深度約 6 米，海床平坦，主要是沙泥底，間中有小型船艇進出三椏村，潛水進行中應留意海面交通狀況。	
溫馨提示：	在此水域進行潛水活動需留意泥濘海床。	
訓練建議：	潛水環境會因天氣、風、潮汐及船隻的航行和聚集而改變，潛水教練／督導必須就其能力、知識、經驗及可用資源以衡量當地當時的境況對潛水教學、訓練或活動的合適性。	

經緯所示爲灘岸的走向～以南起點，長闊度爲最大約數值，深到以基準計。

潛點名稱：牛屎湖灣 Ngau Shi Wu Wan 9.26

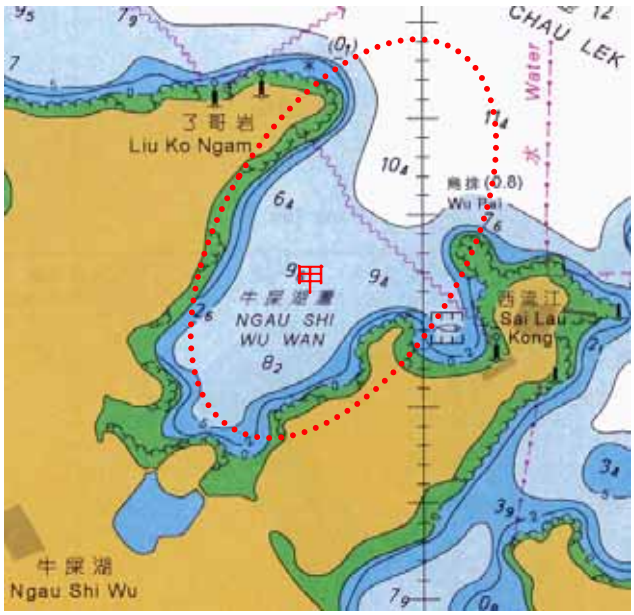

位置：	甲　牛屎湖灣	
東經： 北緯：	114°16’42” 22°31’20”	
深度：	10 米範圍內	
範圍：	南北向約 2000 米 東西向約 2000 米	
水底環境：	屬完全內海水域，主要是沙泥底，沿岸爲零散石排、珊瑚和海葵等，東北向的灣口對著吉澳洲。	
溫馨提示：	在此水域進行潛水活動需留意泥濘海床。	
訓練建議：	潛水環境會因天氣、風、潮汐及船隻的航行和聚集而改變，潛水教練／督導必須就其能力、知識、經驗及可用資源以衡量當地當時的境況對潛水教學、訓練或活動的合適性。	

經緯所示爲灘岸的走向～以南起點，長闊度爲最大約數值，深到以基準計。

潛點名稱：牛尾海－鴨石 Port Shelter – Duck Rocks 9.27

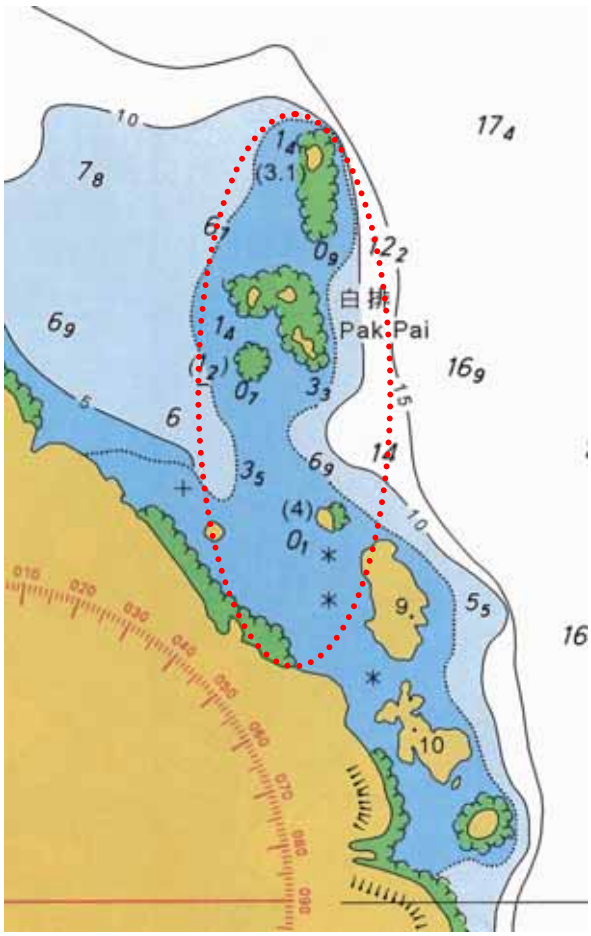

位置：	鴨石
東經： 北緯：	114°18’42” 22°18’00”
深度：	8 米範圍內
範圍：	南北向約 1000 米 東西向約 500 米
水底環境：	坐落西貢牛尾海的東南位置，屬散石礁，南部主要是石或沙石底，北部是暗礁區，屬沙石或沙泥底，東南強風時礁間會有湍流，應予留意。
溫馨提示：	超過 4 級的南或東南風不宜進行活動或訓練。
訓練建議：	潛水環境會因天氣、風、潮汐及船隻的航行和聚集而改變，潛水教練／督導必須就其能力、知識、經驗及可用資源以衡量當地當時的境況對潛水教學、訓練或活動的合適性。

經緯所示為灘岸的走向～以南起點，長闊度為最大約數值，深到以基準計。

潛點名稱：大鵬灣－浪花排 Mirs Bay – Breaker Reef 9.28

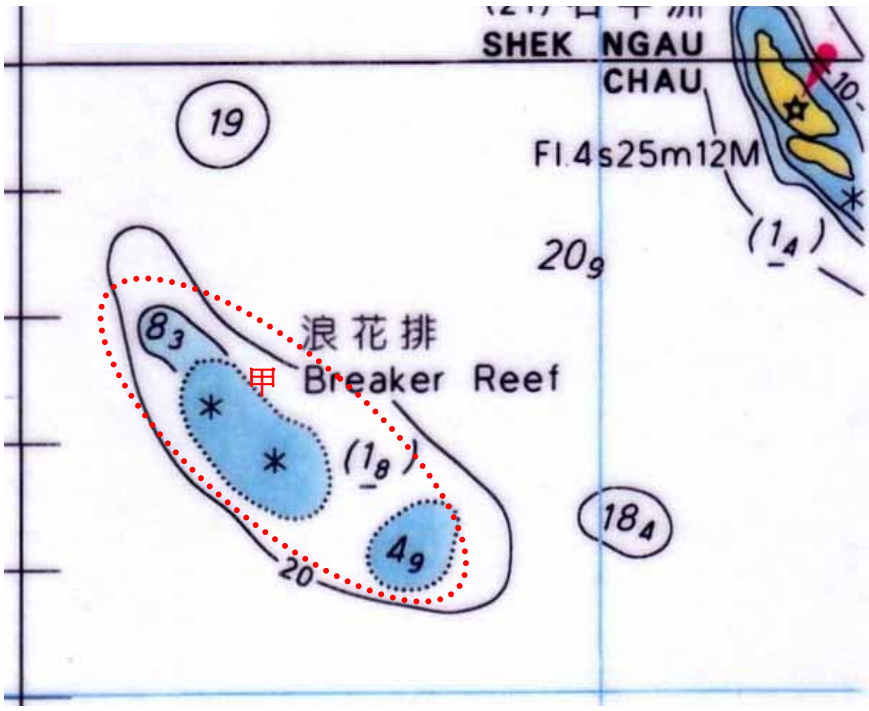

在 Google Earth 上暫未有清晰的衛星圖片提供

位置：	甲　浪花牌	
東經： 北緯：	114°25’22” 22°27’06”	
深度：	15 米範圍內	
範圍：	南北向約 450 米 東西向約 600 米	
水底環境：	處大鵬灣內，孤懸於水中央，沒有陸地屏障，向南及東南是完全開放，除暗礁爲石排外其餘爲沙石或沙泥底，此間潛水需格外小心	
溫馨提示：	超過 3 級的東或東南風不宜進行活動或訓練。	
訓練建議：	潛水環境會因天氣、風、潮汐及船隻的航行和聚集而改變，潛水教練／督導必須就其能力、知識、經驗及可用資源以衡量當地當時的境況對潛水教學、訓練或活動的合適性。	

經緯所示爲灘岸的走向～以南起點，長闊度爲最大約數值，深到以基準計。

潛點名稱：橫瀾島 Waglan Island 9.29

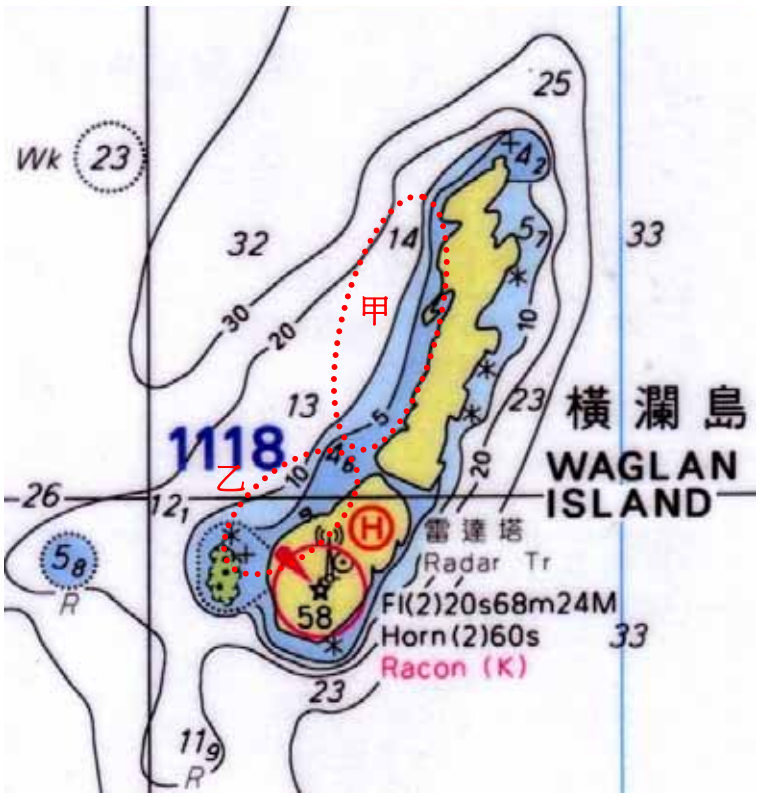

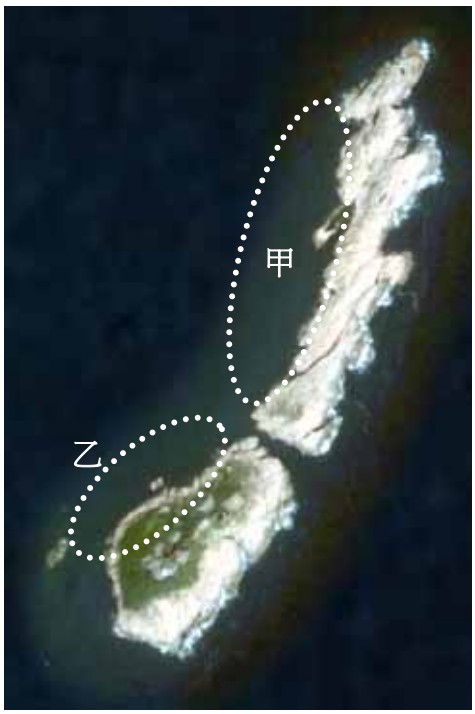

位置：	甲　北島的西北岸	乙　南島的西岸	
東經： 北緯：	114°18’15” 22°11’04”	114°18’10” 22°10’54”	
深度：	15 米範圍內	10 米範圍內	
範圍：	南北向約 600 米 東西向約 150 米	南北向約 200 米 東西向約 400 米	
水底環境：	在香港的地理環境上屬外海，沿岸主要是大斜度石崖，沙、沙泥或沙石底，再深處爲沙泥底。		
溫馨提示：	超過 3 級風不宜進行活動或訓練。		
訓練建議：	潛水環境會因天氣、風、潮汐及船隻的航行和聚集而改變，潛水教練／督導必須就其能力、知識、經驗及可用資源以衡量當地當時的境況對潛水教學、訓練或活動的合適性。		

經緯所示爲灘岸的走向～以南起點，長闊度爲最大約數值，深到以基準計。

潛點名稱：佛頭門 Fa Tau Mun　　9.30

現今香港水域內沒有「Fa Tau Mun」這個地名；

相近似的有 Fa Tau Chau 佛頭洲、Fat Tong Mun 佛堂門、Fo Tau Fan Chau (Dawn Island)伙頭墳洲；

此外，有一位攝影者 Keith Macgregor 先生在其影集上有一照片名為 Junks off Fa Tau Mun, 1976，背境好像是現今將軍澳灣東南岸已填海的佛堂洲(又名佛頭洲)，與對岸的峽口也有人稱之佛頭門。

Junks off Fa Tau Mun, 1976
Keith Macgregor

位置：	佛頭洲東岸		
東經： 北緯：	114°16’15” 22°16’36”		
深度：	0 米「已填海」		
範圍：	無可奉告		
水底環境：	無可奉告		
溫馨提示：	無可奉告		
訓練建議：	無可奉告		

經緯所示為灘岸的走向～以南起點，長闊度為最大約數值，深到以基準計。

潛點名稱：**Pedro Bramco**	9.31
在香港水域沒有「Pedro Bramco」這個地名； 相近似的是香港東面約 60 浬的大青針，英文拼寫是「Pedro Blanco」； 如果真的是「Pedro Blanco」，這不是香港水域以內的地方，將大青針列入這建議潛點冊子中，那其他坐落在內地及海外的潛點又如何？	

位置：	橫洲正東約 45 浬		
東經： 北緯：	115°07’29” 22°18’55”		
深度：	香港境外，恕不提供資料		
範圍：	香港境外，恕不提供資料		
水底環境：	香港境外，恕不提供資料		
溫馨提示：	香港境外，恕不提供資料		
訓練建議：	香港境外，恕不提供資料		

經緯所示爲灘岸的走向～以南起點，長闊度爲最大約數值，深到以基準計。

香港域內潛點簡介

香港潛水總會
潛點編號

描述風力術語	蒲福氏風級	平均風速(海里/時)	平均風速(米/秒)	海面狀態	平均海浪高度(米)	最高海浪高度(米)
無風	0	<1	<0.5	海面平靜如鏡	-	-
軟	1	1-3	0.5-1.5	波紋柔和，狀似魚鱗，浪頭不起白沫	0.1	0.1
輕	2	4-6	2-3	小形微波，相隔仍短但已較顯著，波峰似玻璃而不破碎	0.2	0.3
微	3	7-10	3.5-5	微波較大，波峰開始破碎，白沫狀似玻璃，間中有白頭浪	0.6	1
和緩	4	11-16	5.5-8	小浪，形狀開始拖長，白頭浪較爲頻密	1	1.5
清新	5	17-21	8.5-11	中浪，形狀顯著拖長，白頭浪更多，間有浪花飛濺	2	2.5
強勁	6	22-27	11.5-14	大浪開始出現，周圍都是較大的白頭浪。浪花較多	3	4
疾風	7	28-33	14.5-17	海浪堆疊，碎浪產生之白沫隨風吹成條紋	4	5.5
大風	8	34-40	17.5-20.5	將達高浪階段，波峰開始破碎，成爲浪花，條紋更覺顯著	5.5	7.5
烈風	9	41-47	21-24	高浪，白沫隨風吹成濃厚條紋狀，波濤洶湧，浪花飛濺，影響能見度	7	10
狂風	10	48-55	24.5-28.5	非常高浪，出現拖長的倒懸浪峰；大片泡沫隨風吹成濃厚白色條紋，海面白茫茫一片，波濤互相衝擊，能見度受到影響	9	12.5
暴風	11	56-63	29-32.5	波濤澎湃，浪高足以遮掩中型船隻；長片白沫隨風擺佈，遍罩海面，能見度受到影響	11.5	16
颶風	12	>=64	>=33	海面空氣充滿浪花白沫，巨浪如江河倒瀉，遍海皆白，能見度大受影響	>=14	-

經緯所示爲灘岸的走向～以南起點，長闊度爲最大約數值，深到以基準計。