

35°16'48"W

35°12'0"W

35°7'12"W

6°24'0"S

6°24'0"S

6°28'48"S



















6°28'48"S

35°16'48"W

35°12'0"W


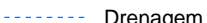



35°7'12"W

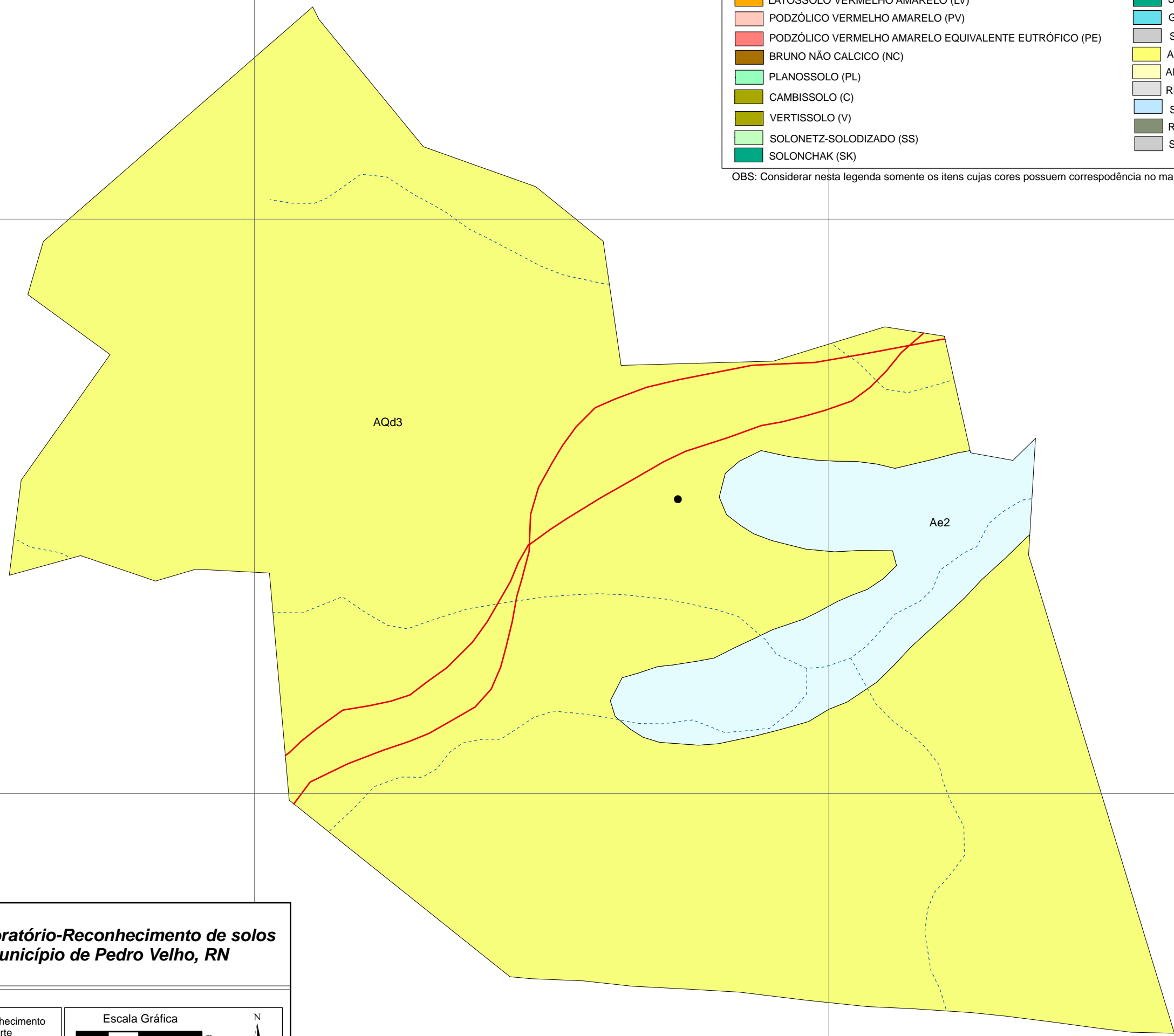
LEGENDA DE DOMÍNIO DE SOLOS

| | |
|---|---|
|  LATOSSOLO VERMELHO AMARELO (LV) |  SOLOS INDISCRIMINADOS DE MANGUES (SM) |
|  PODZÓLICO VERMELHO AMARELO (PV) |  GLEISSOLOS (G) |
|  PODZÓLICO VERMELHO AMARELO EQUIVALENTE EUTRÓFICO (PE) |  SOLOS HORGÂNICOS (HO) |
|  BRUNO NÃO CALCICO (NC) |  AREIAS QUARTZOSAS (AQ) |
|  PLANOSSOLO (PL) |  AREIAS QUARTZOSAS MARINHAS (AM) |
|  CAMBISSOLO (C) |  REGOSSOLO (RE) |
|  VERTISSOLO (V) |  SOLOS ALUVIAIS (A) |
|  SOLONETZ-SOLODIZADO (SS) |  RENDZINA (RZ) |
|  SOLONCHAK (SK) |  SOLOS LITÓLICOS (R) |

OBS: Considerar nesta legenda somente os itens cujas cores possuem correspondência no mapa de solos do município.

Convenção

-  Sede Municipal
-  Drenagem
-  Estradas
-  Rodovias
-  Água




Embrapa Solos UEP RECIFE

Mapa Exploratório-Reconhecimento de solos do município de Pedro Velho, RN

Fonte: Levantamento Exploratório-Reconhecimento de Solos do Estado do Rio Grande do Norte (MA/EMBRAPA/SUDENE, 1971)
 Direitos reservados: Embrapa Solos, UEP Recife

Escala Gráfica



970 485 0 970 m

