



















36°14'24"W






36°9'36"W

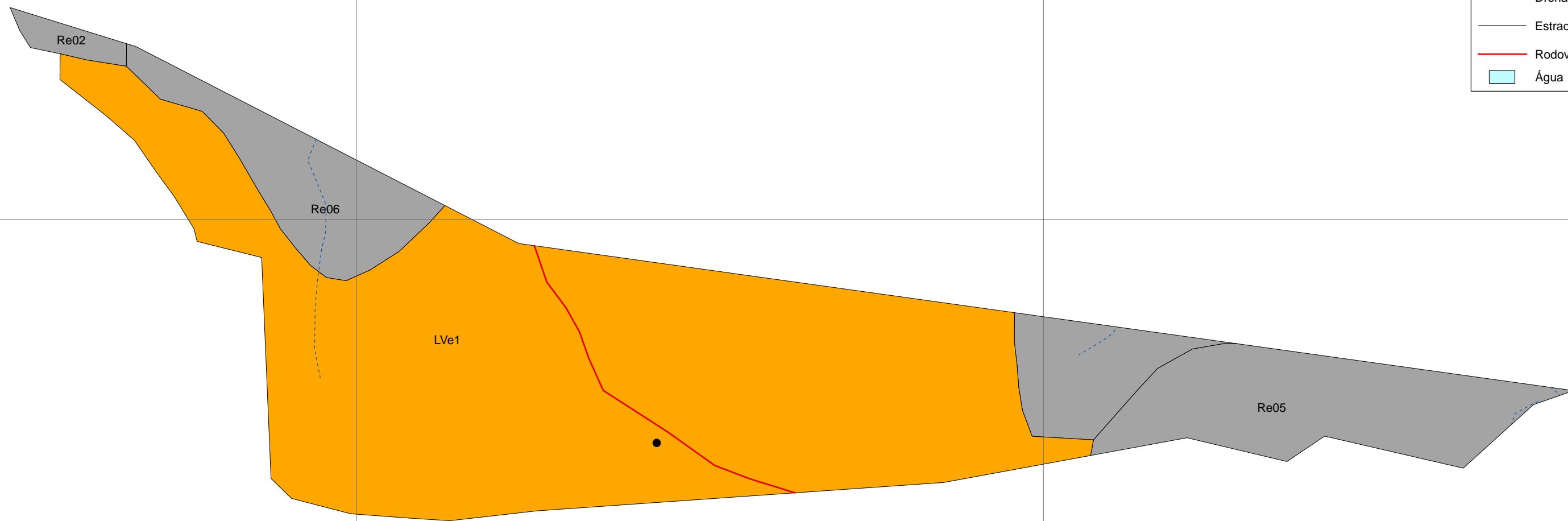
**LEGENDA DE DOMÍNIO DE SOLOS**

 LATOSSOLO VERMELHO AMARELO (LV)	 SOLOS INDISCRIMINADOS DE MANGUES (SM)
 PODZÓLICO VERMELHO AMARELO (PV)	 GLEISSOLOS (G)
 PODZÓLICO VERMELHO AMARELO EQUIVALENTE EUTRÓFICO (PE)	 SOLOS HORGÂNICOS (HO)
 BRUNO NÃO CALCICO (NC)	 AREIAS QUARTZOSAS (AQ)
 PLANOSSOLO (PL)	 AREIAS QUARTZOSAS MARINHAS (AM)
 CAMBISSOLO (C)	 REGOSSOLO (RE)
 VERTISSOLO (V)	 SOLOS ALUVIAIS (A)
 SOLONETZ-SOLODIZADO (SS)	 RENDZINA (RZ)
 SOLONCHAK (SK)	 SOLOS LITÓLICOS (R)

OBS: Considerar nesta legenda somente os itens cujas cores possuem correspondência no mapa de solos do município.

**Convenção**

	Sede Municipal
	Drenagem
	Estradas
	Rodovias
	Água



6°24'0"S

6°24'0"S

36°14'24"W

36°9'36"W

**Embrapa** *Mapa Exploratório-Reconhecimento de solos do município de Jaçanã, RN*  
**Solos**  
 UEP RECIFE

Fonte: Levantamento Exploratório-Reconhecimento de Solos do Estado do Rio Grande do Norte (MA/EMBRAPA/SUDENE, 1971)  
 Direitos reservados: Embrapa Solos, UEP Recife

