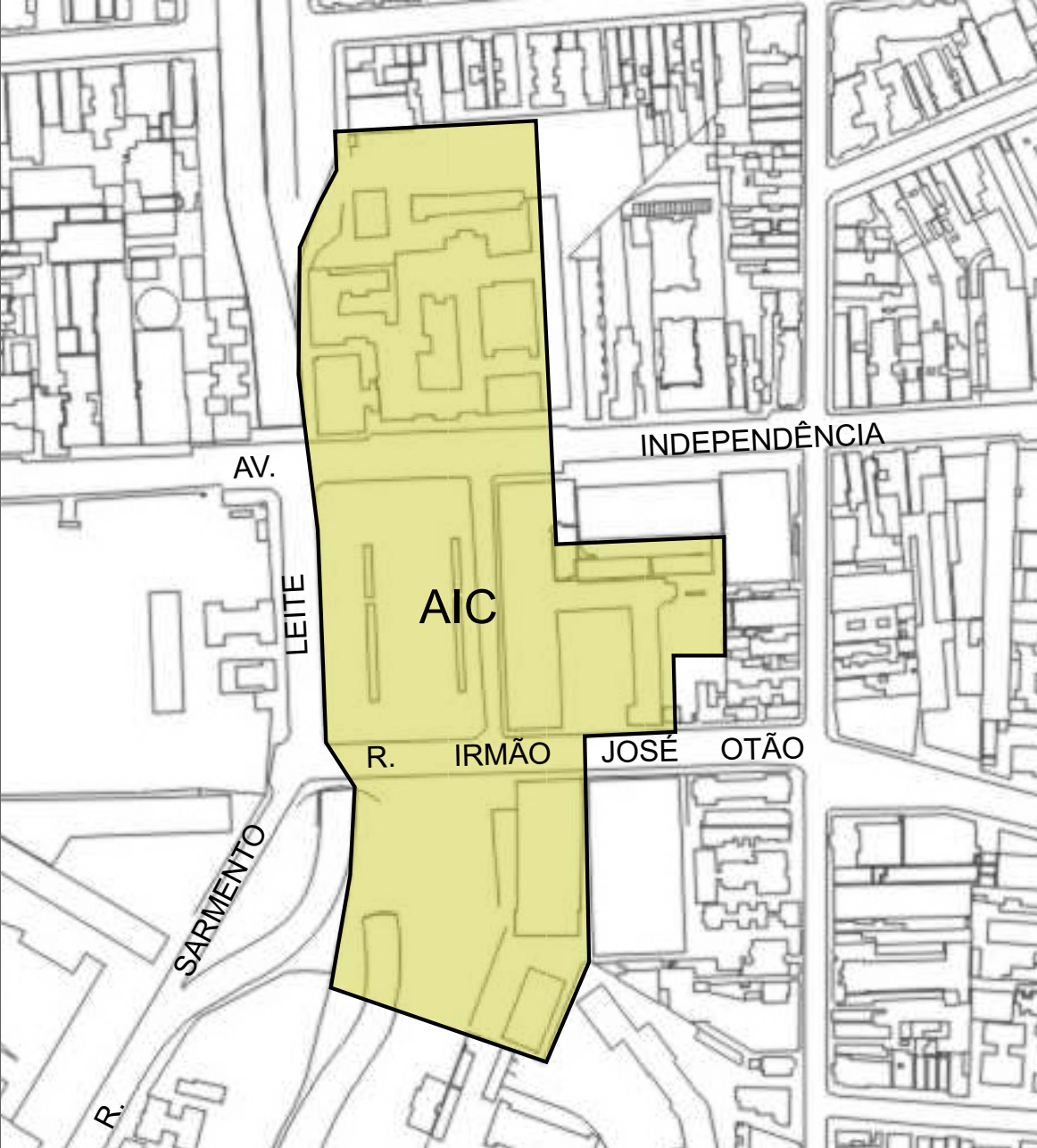
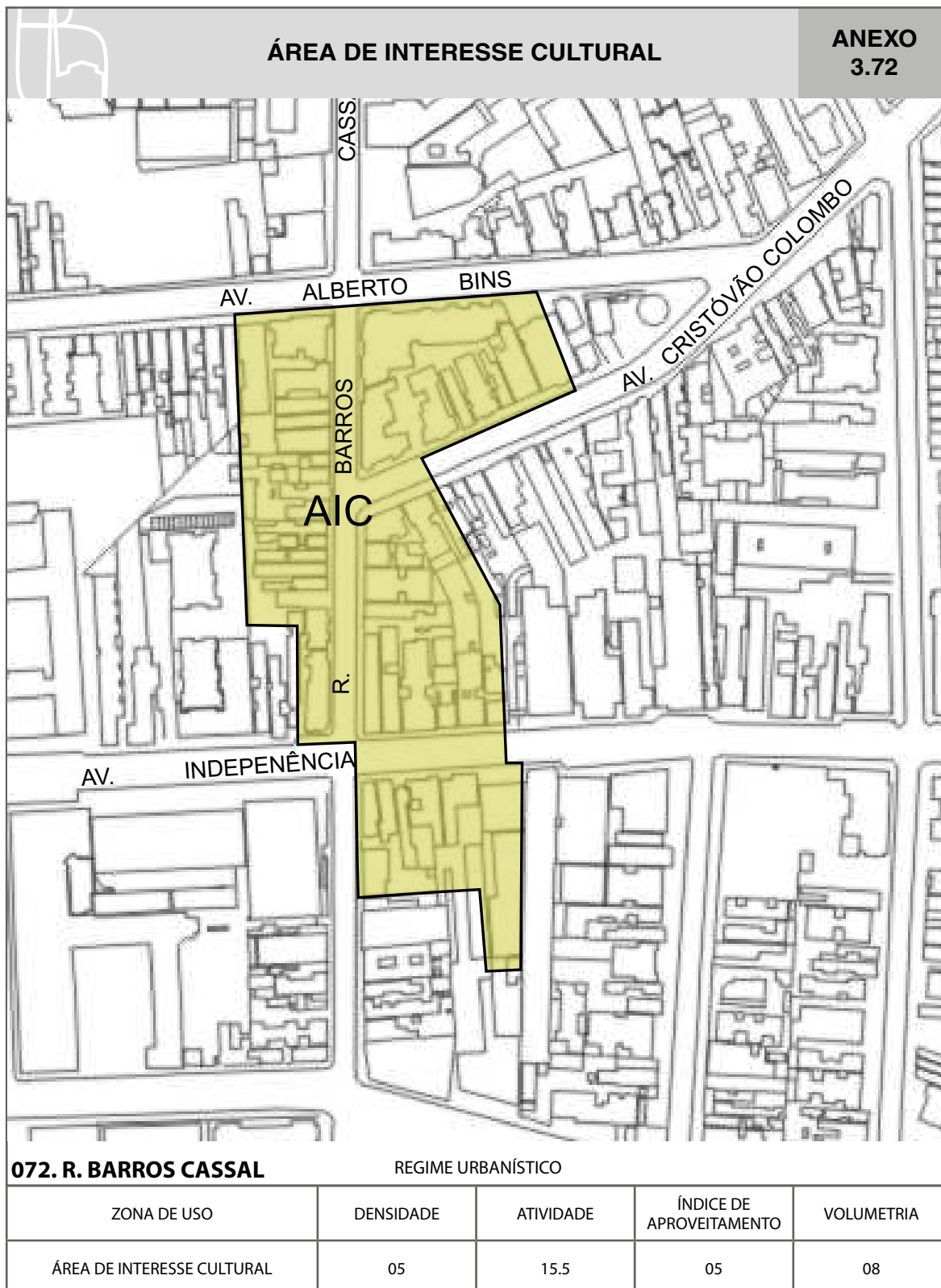
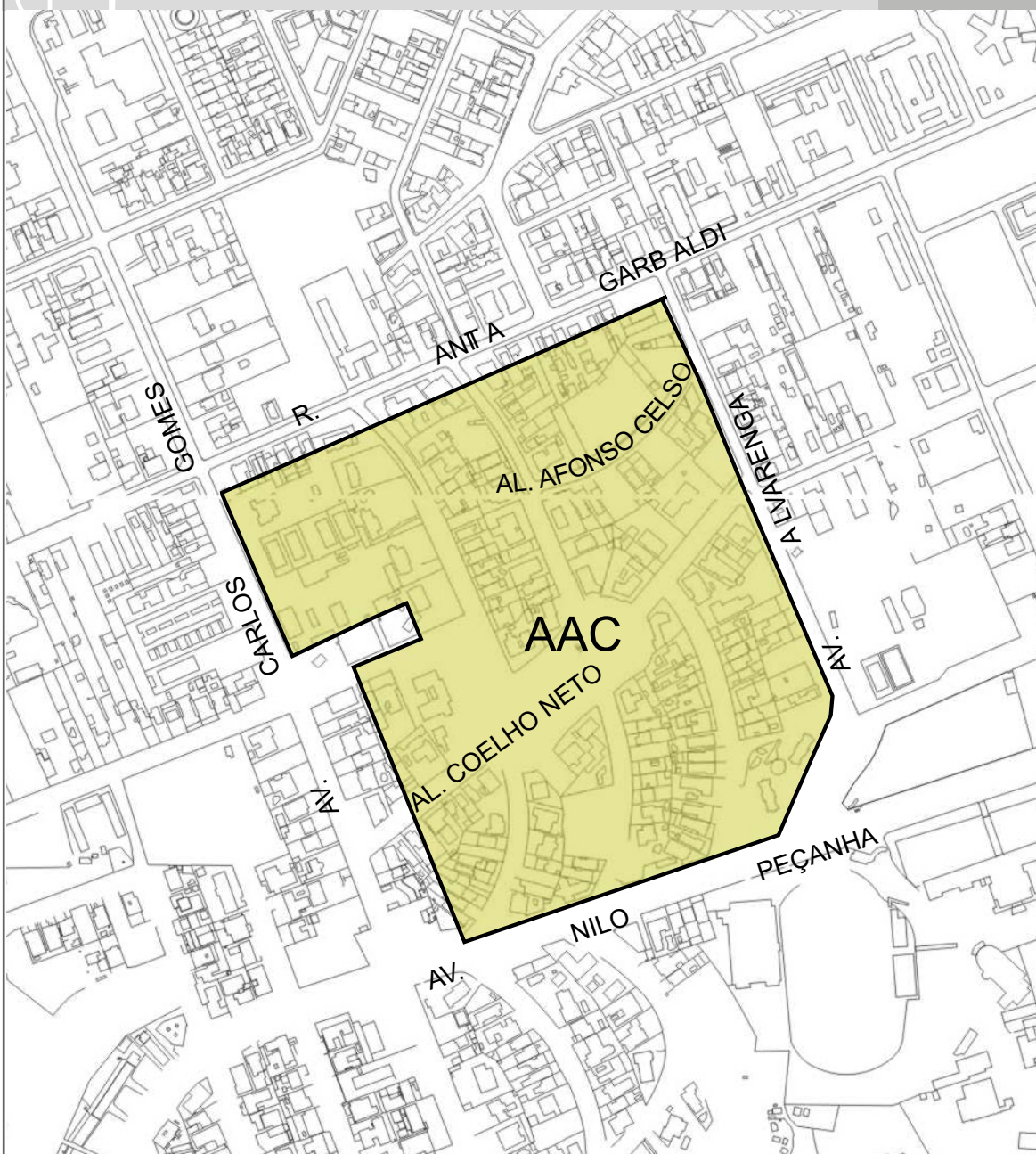


<b>ÁREA DE INTERESSE CULTURAL</b>			<b>ANEXO 3.71</b>	
				
<b>071. COLÉGIO ROSÁRIO</b>		REGIME URBANÍSTICO		
ZONA DE USO	DENSIDADE	ATIVIDADE	ÍNDICE DE APROVEITAMENTO	VOLUMETRIA
ÁREA DE INTERESSE CULTURAL	03	15.5	04	08



**ÁREA DE AMBIÊNCIA CULTURAL**

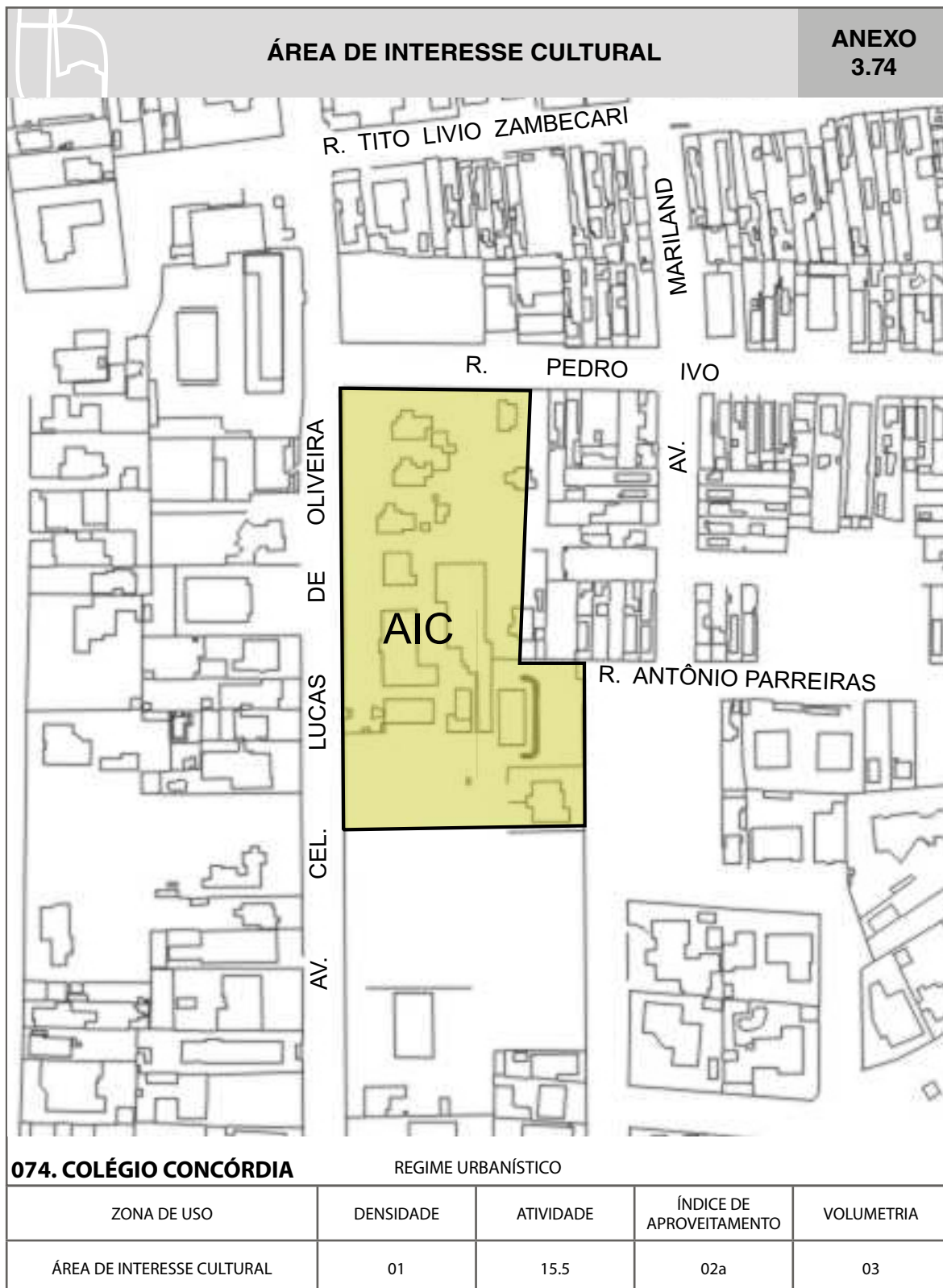
**ANEXO  
3.73**

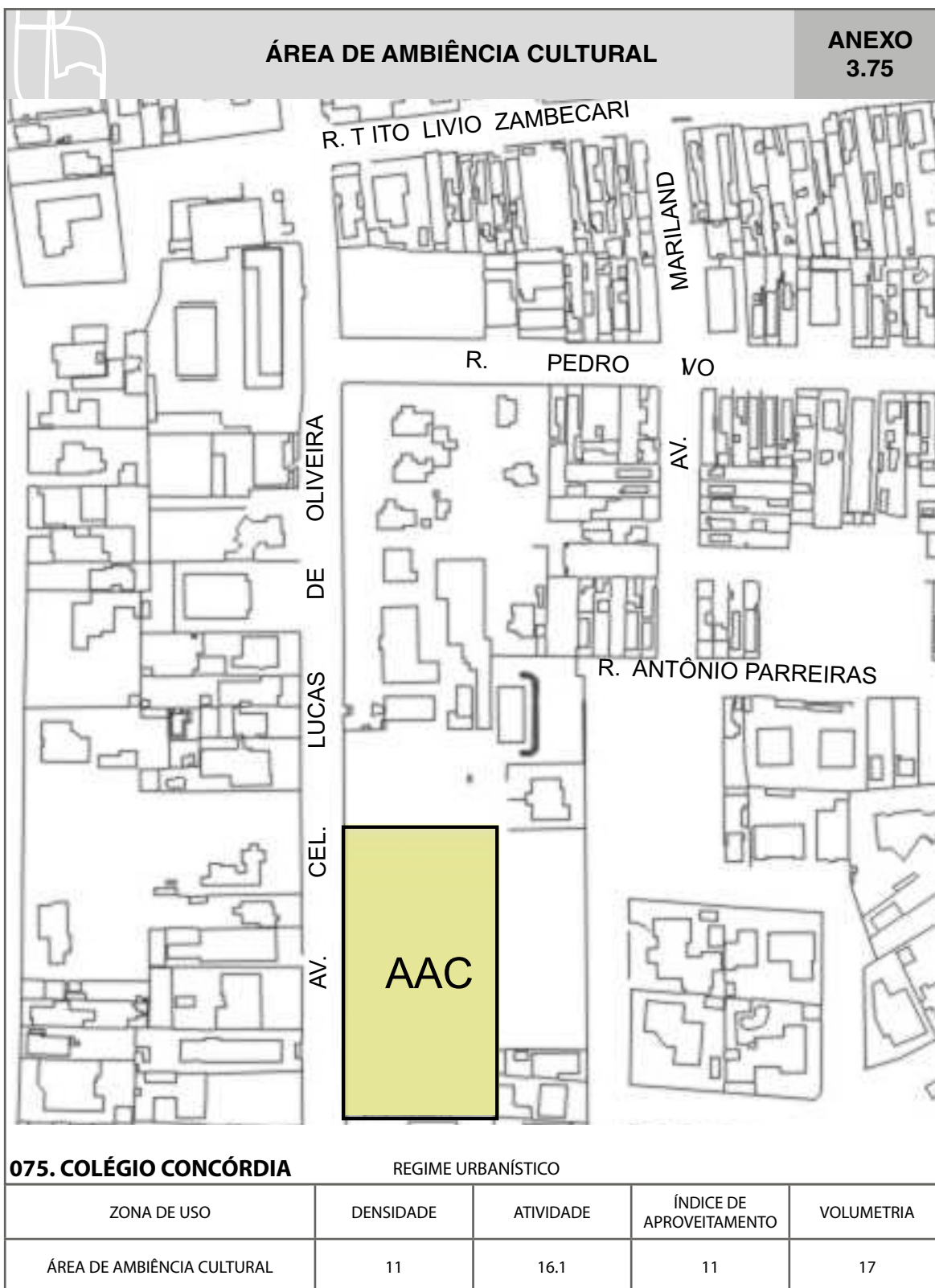


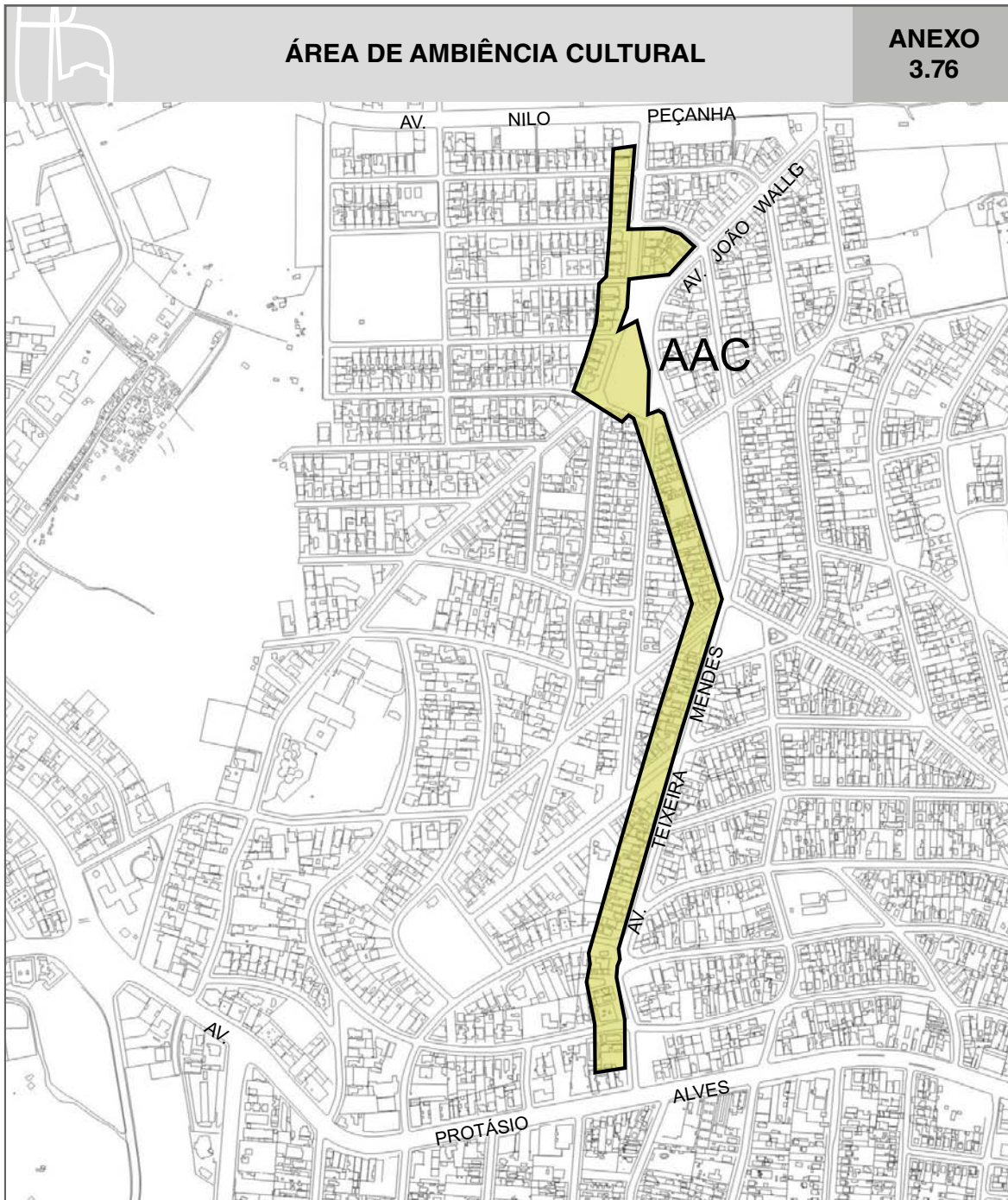
**073. PRAÇA JAPÃO**

REGIME URBANÍSTICO

ZONA DE USO	DENSIDADE	ATIVIDADE	ÍNDICE DE APROVEITAMENTO	VOLUMETRIA
ÁREA DE AMBIÊNCIA CULTURAL	01	16.1	02a	01







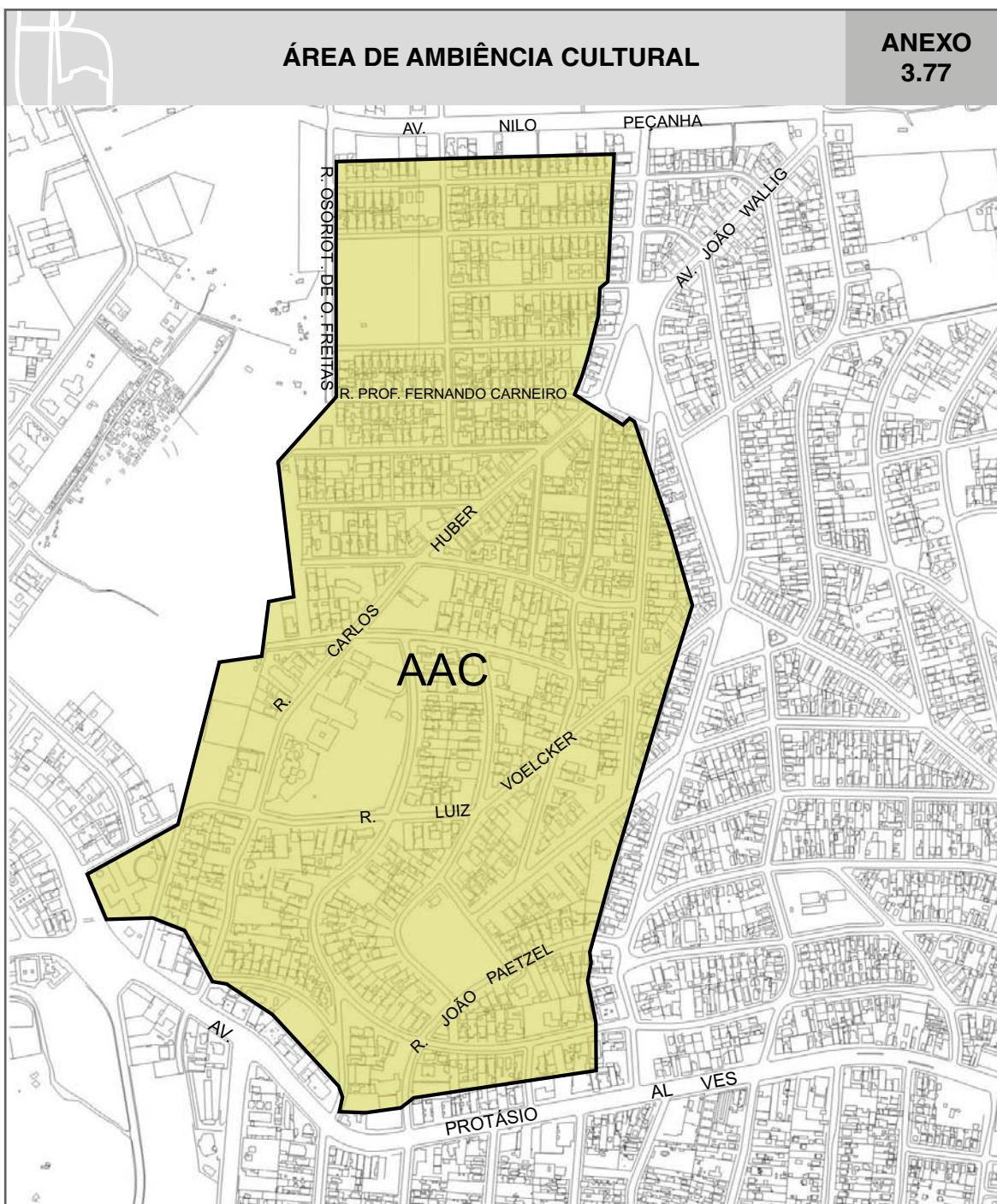
**ANEXO  
3.76**

**ÁREA DE AMBIÊNCIA CULTURAL**

**076. TRÊS FIGUEIRAS**

REGIME URBANÍSTICO

ZONA DE USO	DENSIDADE	ATIVIDADE	ÍNDICE DE APROVEITAMENTO	VOLUMETRIA
ÁREA DE AMBIÊNCIA CULTURAL	03	16.3	04 a	01



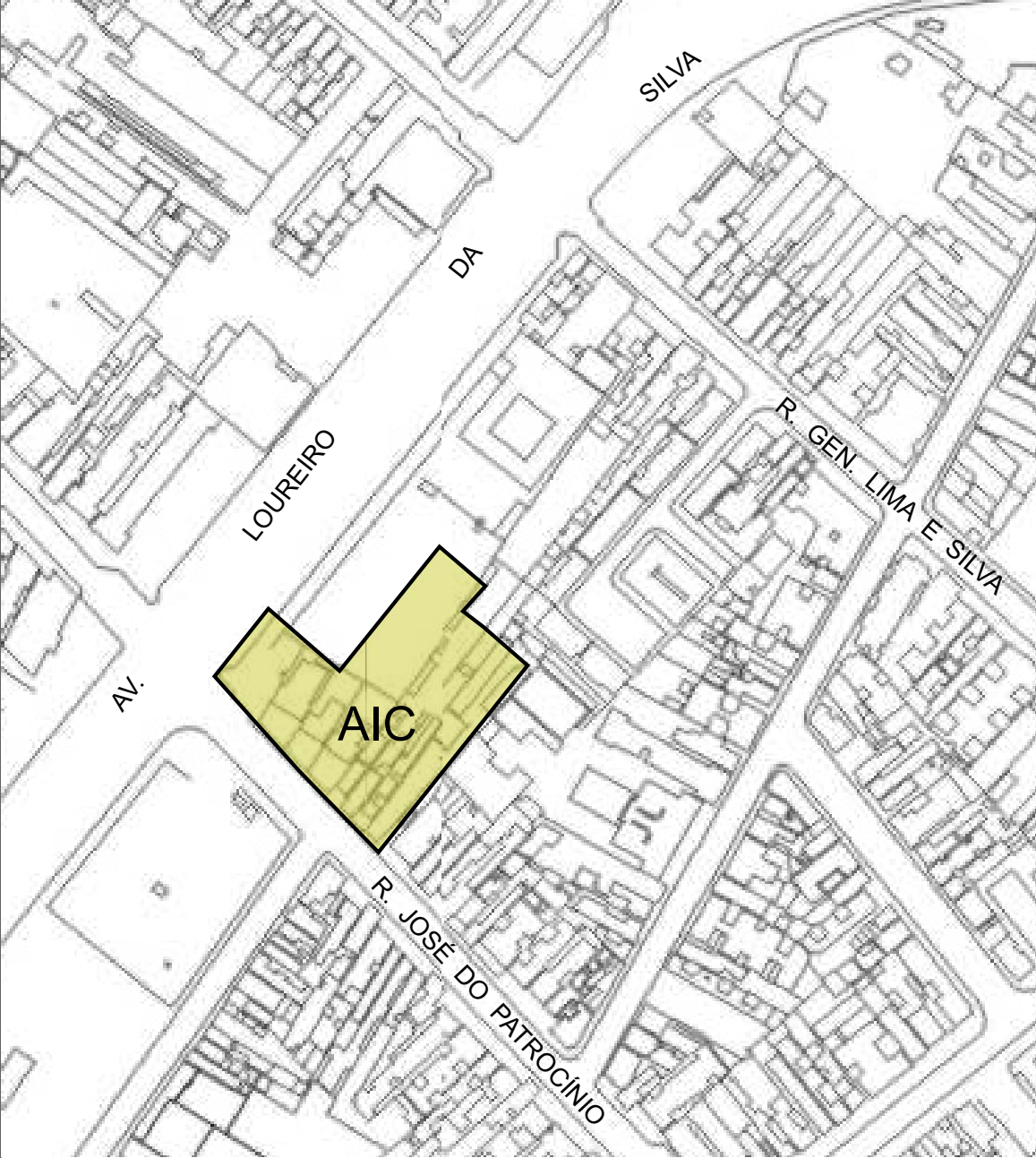
**077. TRÊS FIGUEIRAS**

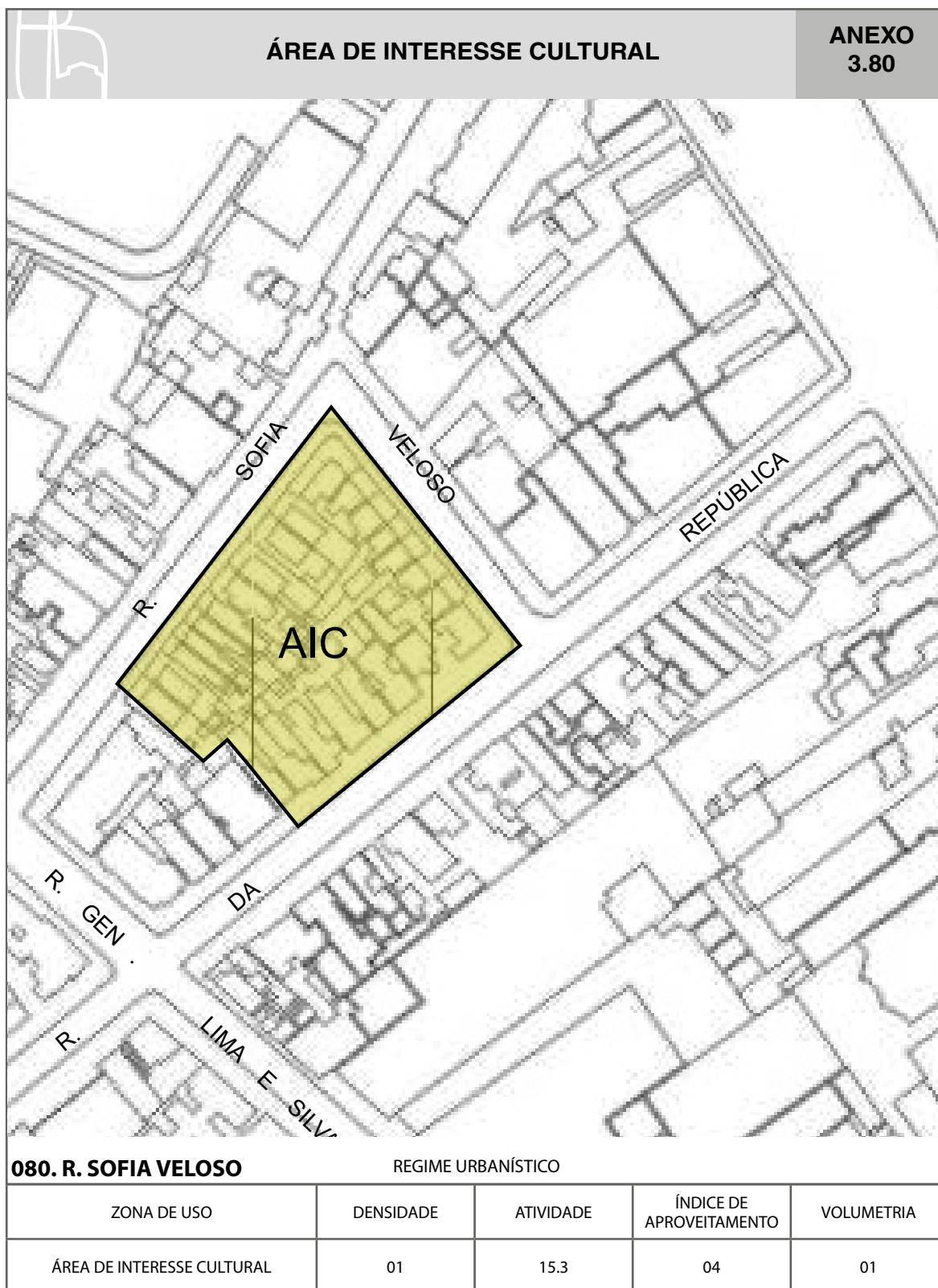
REGIME URBANÍSTICO

ZONA DE USO	DENSIDADE	ATIVIDADE	ÍNDICE DE APROVEITAMENTO	VOLUMETRIA
ÁREA DE AMBIÊNCIA CULTURAL	03	16.1	04 a	01

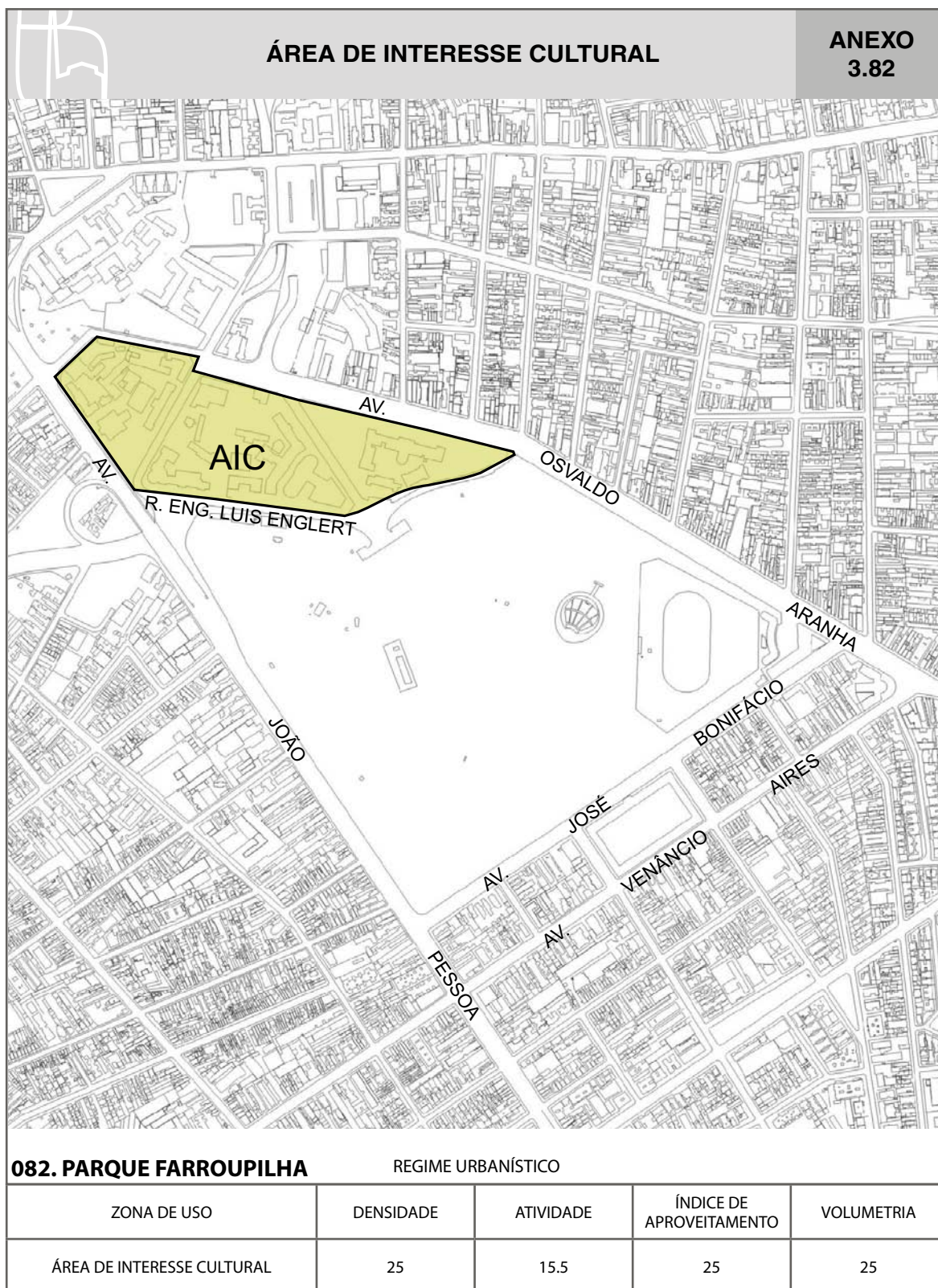


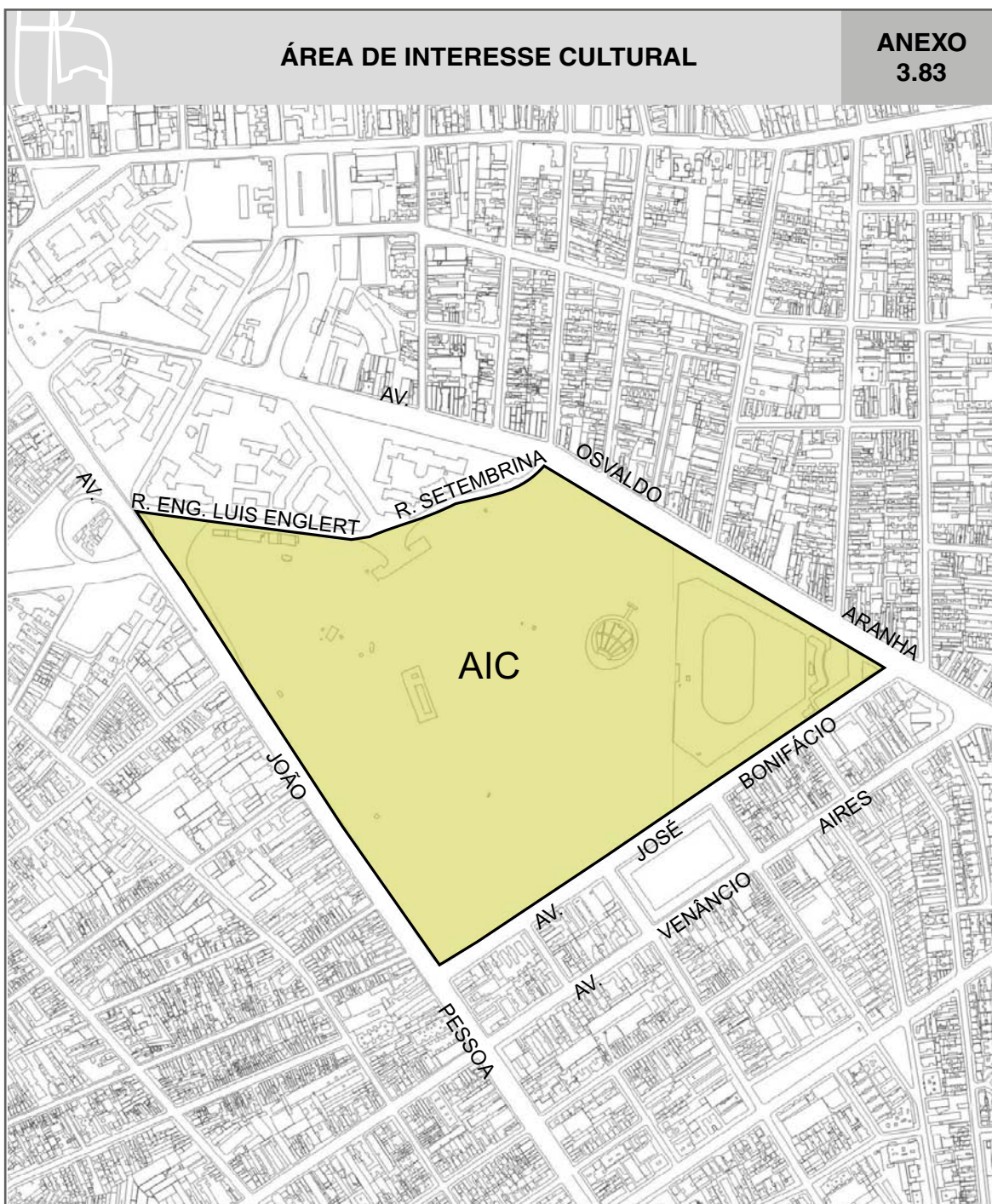


ÁREA DE INTERESSE CULTURAL			ANEXO 3.79	
				
<b>079. CONVENTO DO CARMO</b>		REGIME URBANÍSTICO		
ZONA DE USO	DENSIDADE	ATIVIDADE	ÍNDICE DE APROVEITAMENTO	VOLUMETRIA
ÁREA DE INTERESSE CULTURAL	15	15.5	15	08



<b>ÁREA DE INTERESSE CULTURAL</b>				<b>ANEXO 3.81</b>
<b>081. R. SOFIA VELOSO</b>		REGIME URBANÍSTICO		
ZONA DE USO	DENSIDADE	ATIVIDADE	ÍNDICE DE APROVEITAMENTO	VOLUMETRIA
ÁREA DE INTERESSE CULTURAL	15	15.5	15	07





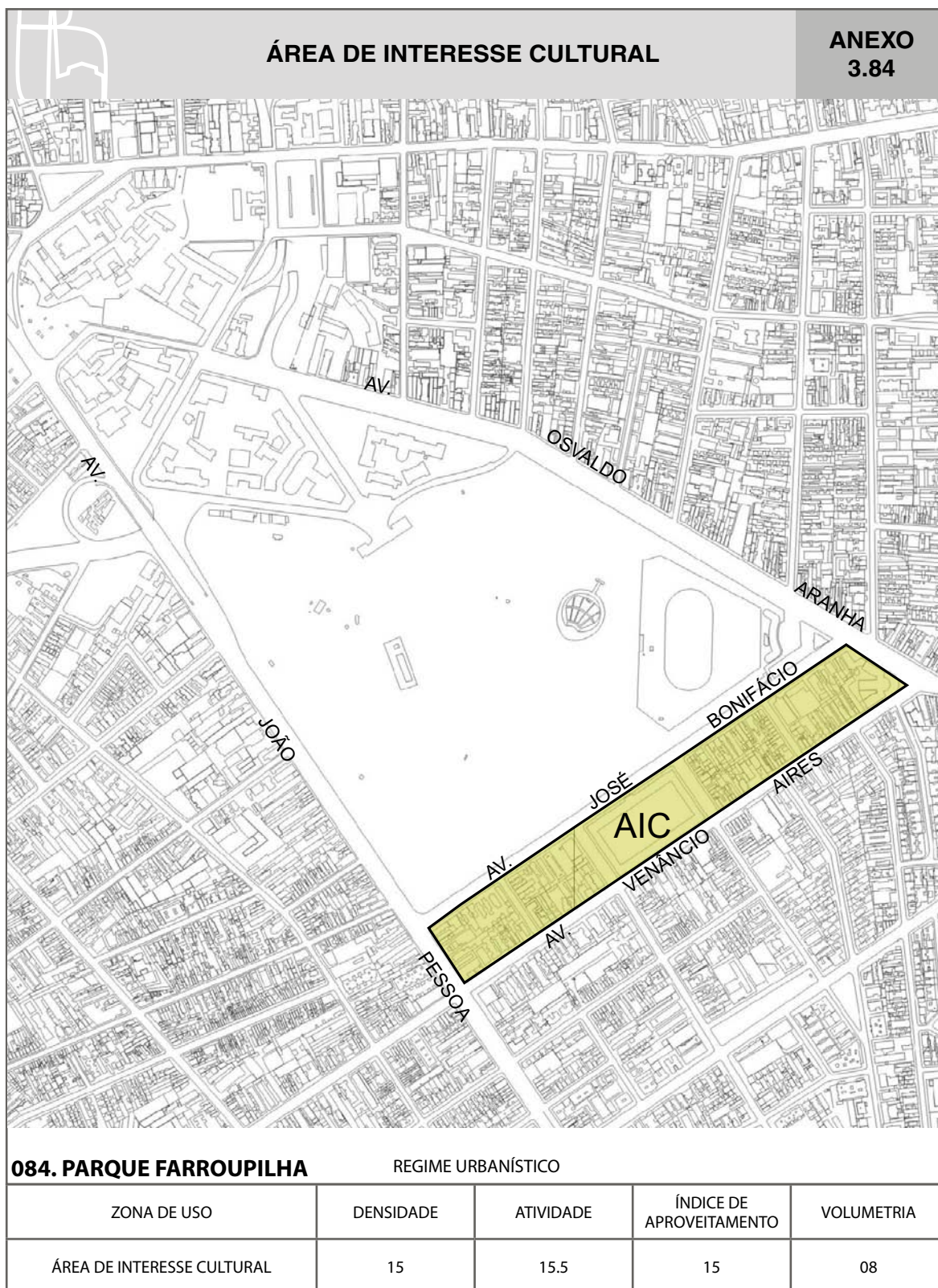
**ÁREA DE INTERESSE CULTURAL**

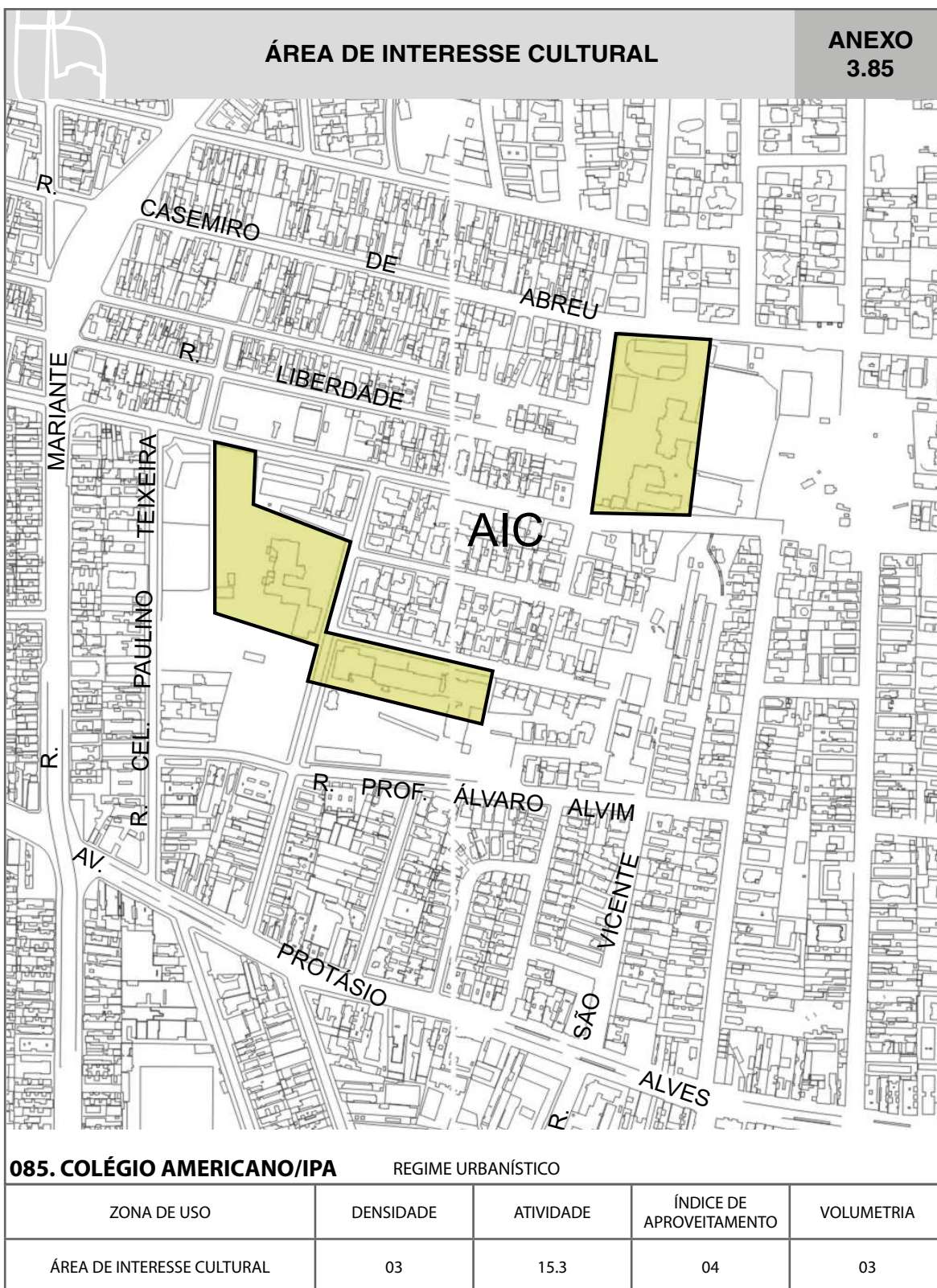
**ANEXO  
 3.83**

**083. PARQUE FARROUPILHA**

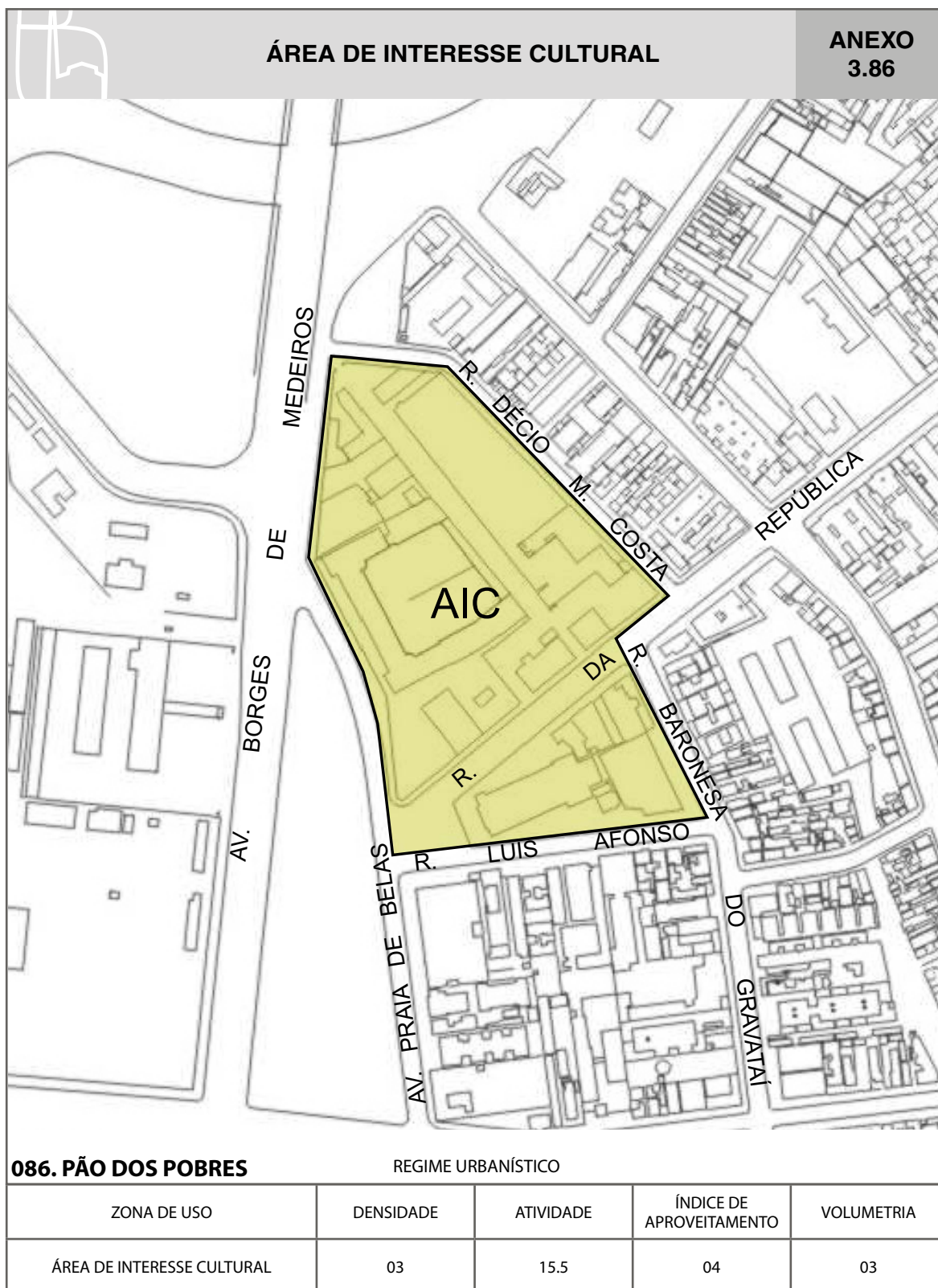
REGIME URBANÍSTICO

ZONA DE USO	DENSIDADE	ATIVIDADE	ÍNDICE DE APROVEITAMENTO	VOLUMETRIA
ÁREA DE INTERESSE CULTURAL	25	15.9	25	25

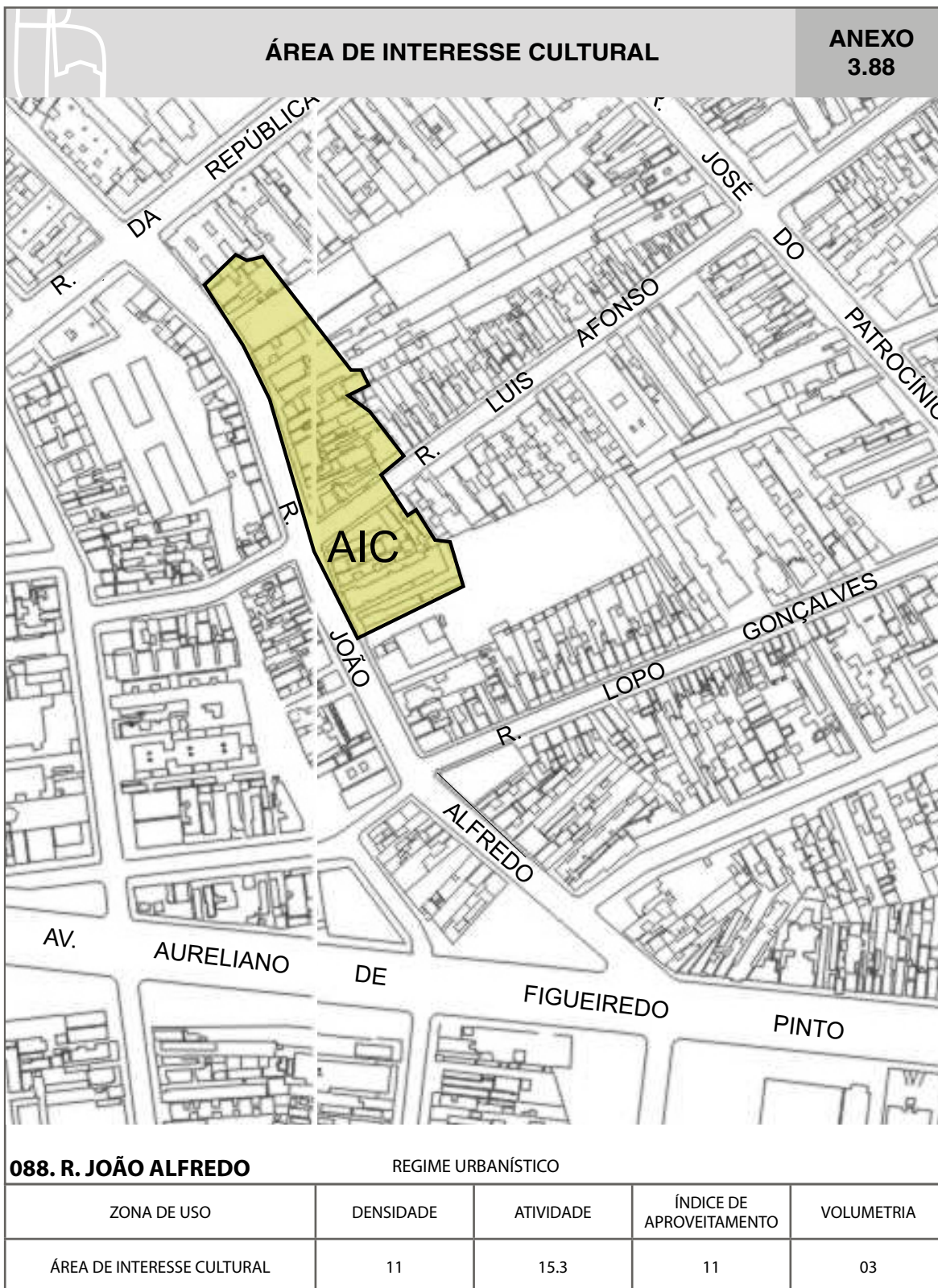




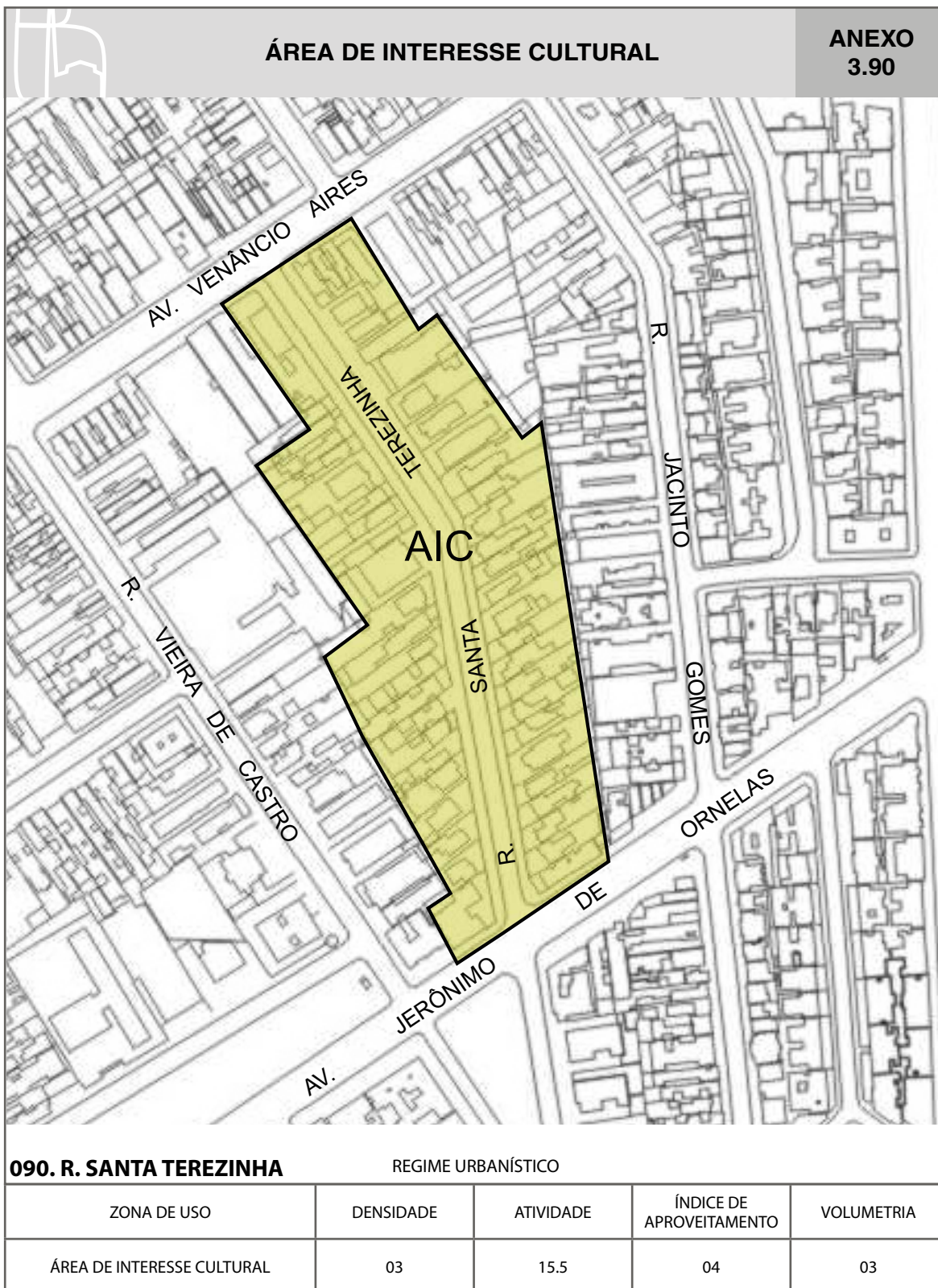






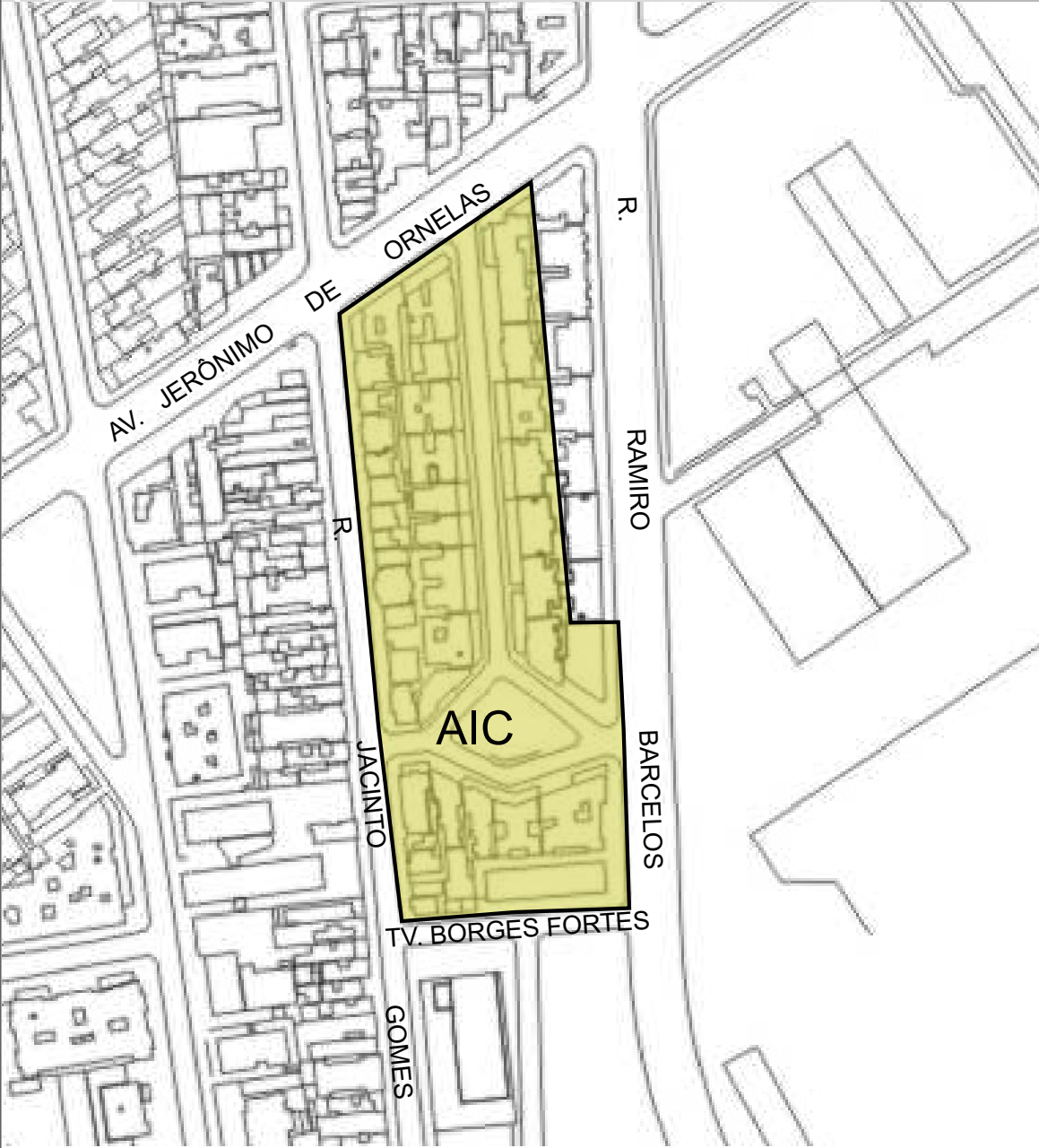






<b>ÁREA DE INTERESSE CULTURAL</b>			<b>ANEXO 3.91</b>	
				
<b>091. R. AUGUSTO PESTANA</b>		REGIME URBANÍSTICO		
ZONA DE USO	DENSIDADE	ATIVIDADE	ÍNDICE DE APROVEITAMENTO	VOLUMETRIA
ÁREA DE INTERESSE CULTURAL	03	15.1	04	03



<b>ÁREA DE INTERESSE CULTURAL</b>			<b>ANEXO 3.93</b>	
				
<b>093. PRAÇA JÚLIO BOZANO</b>		REGIME URBANÍSTICO		
ZONA DE USO	DENSIDADE	ATIVIDADE	ÍNDICE DE APROVEITAMENTO	VOLUMETRIA
ÁREA DE INTERESSE CULTURAL	03	15.1	04	03





**ÁREA DE INTERESSE CULTURAL**

**ANEXO  
3.94**

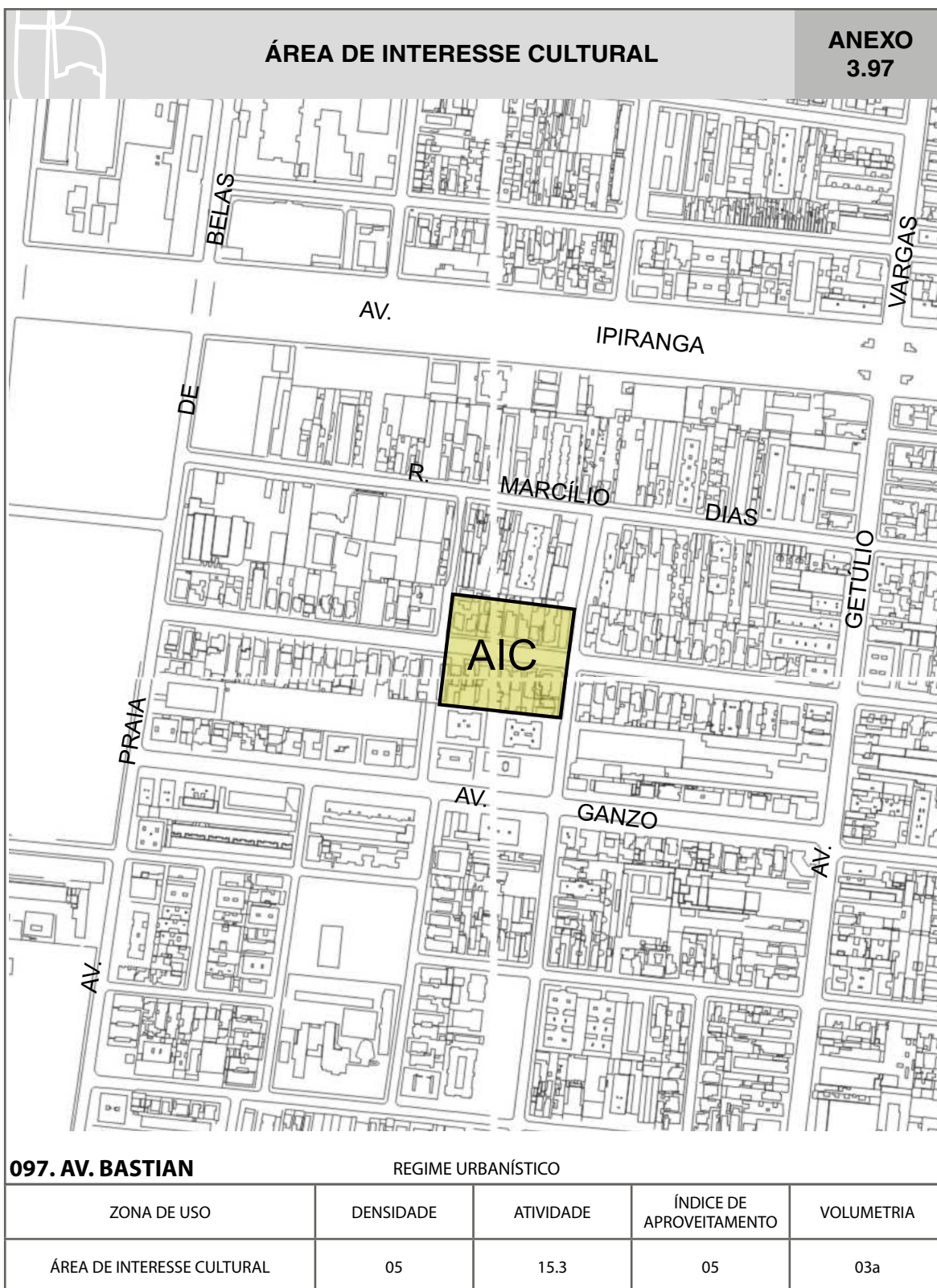
**094. PETRÓPOLIS**

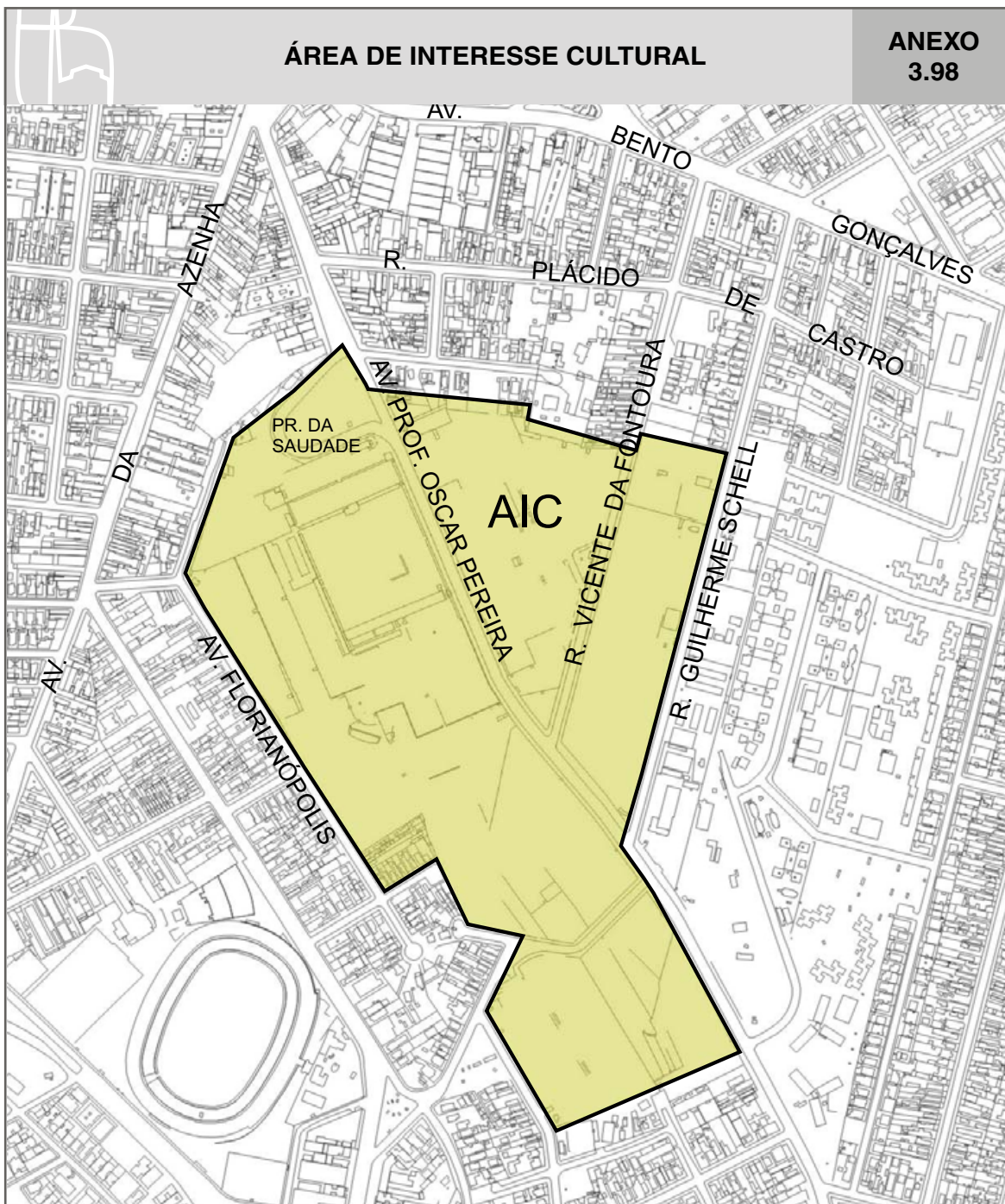
REGIME URBANÍSTICO

ZONA DE USO	DENSIDADE	ATIVIDADE	ÍNDICE DE APROVEITAMENTO	VOLUMETRIA
ÁREA DE INTERESSE CULTURAL	03	15.3	04a	01









**ÁREA DE INTERESSE CULTURAL**

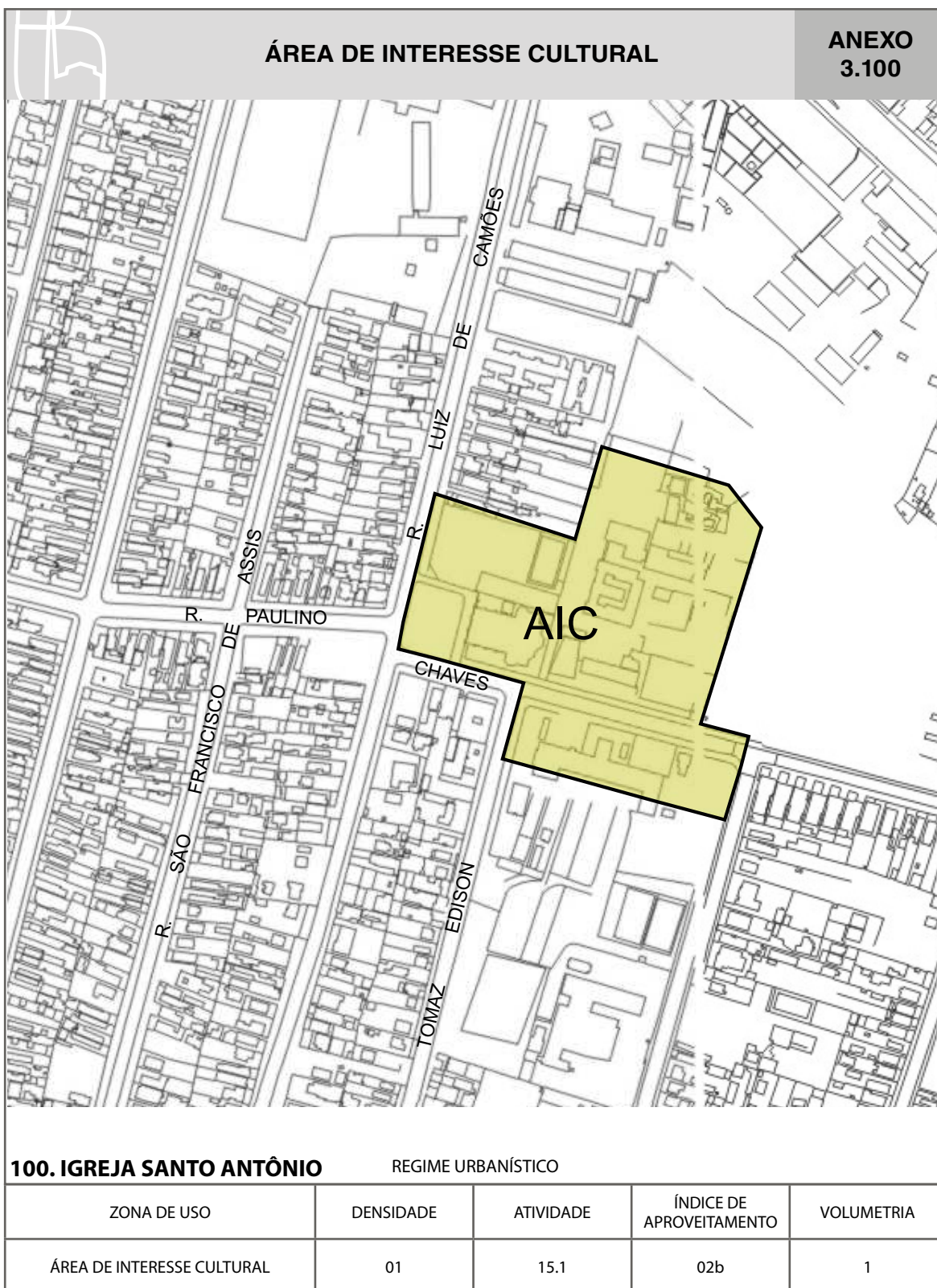
**ANEXO  
3.98**

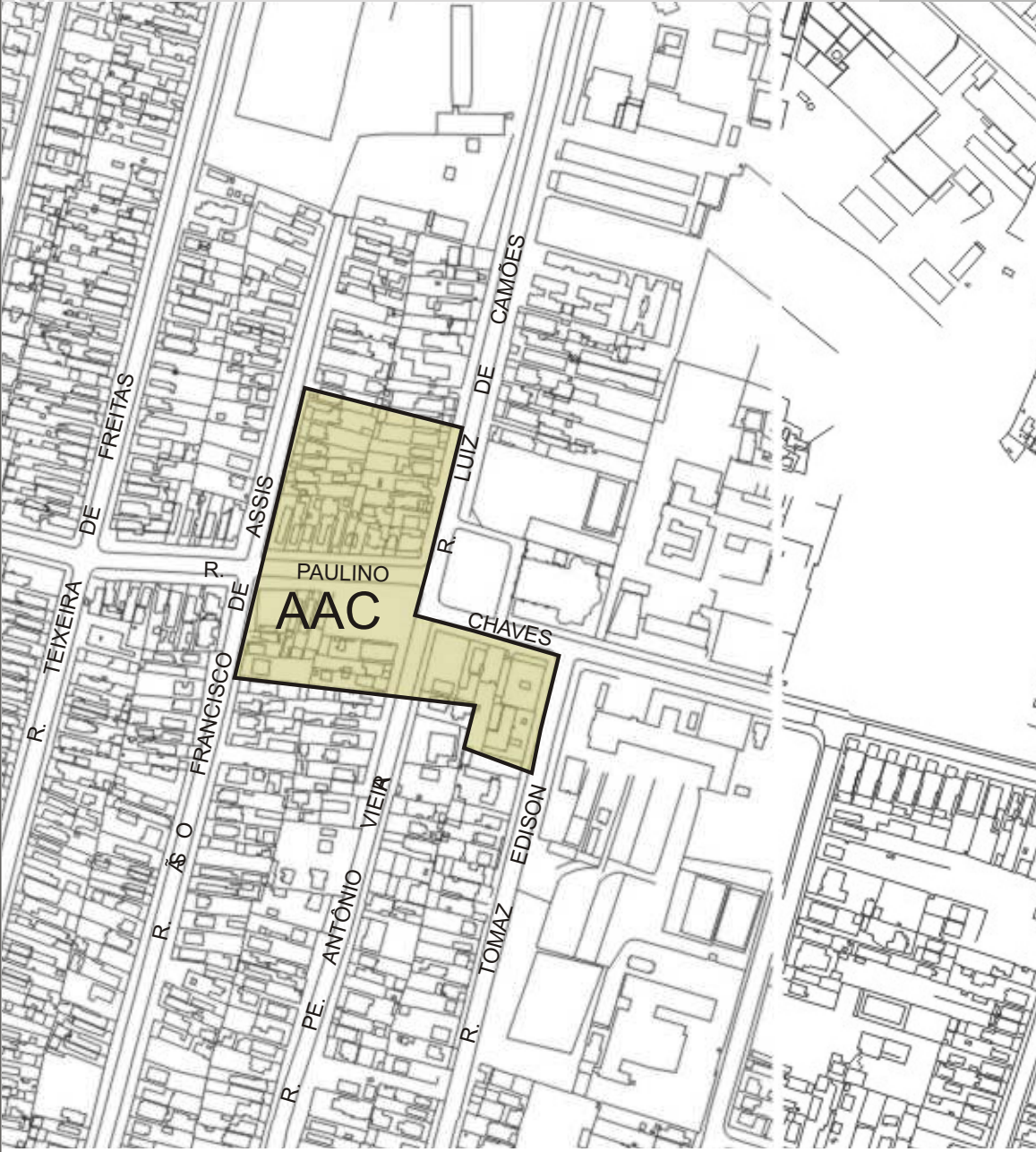
**098. CEMITÉRIO S. M. E ALMAS**

REGIME URBANÍSTICO

ZONA DE USO	DENSIDADE	ATIVIDADE	ÍNDICE DE APROVEITAMENTO	VOLUMETRIA
ÁREA DE INTERESSE CULTURAL	25	15.5	25	25

ÁREA DE AMBIÊNCIA CULTURAL			ANEXO 3.99	
<b>099. CEMITÉRIO S. M. E ALMAS</b>			REGIME URBANÍSTICO	
ZONA DE USO	DENSIDADE	ATIVIDADE	ÍNDICE DE APROVEITAMENTO	VOLUMETRIA
ÁREA DE AMBIÊNCIA CULTURAL	05	16.1	05	03a

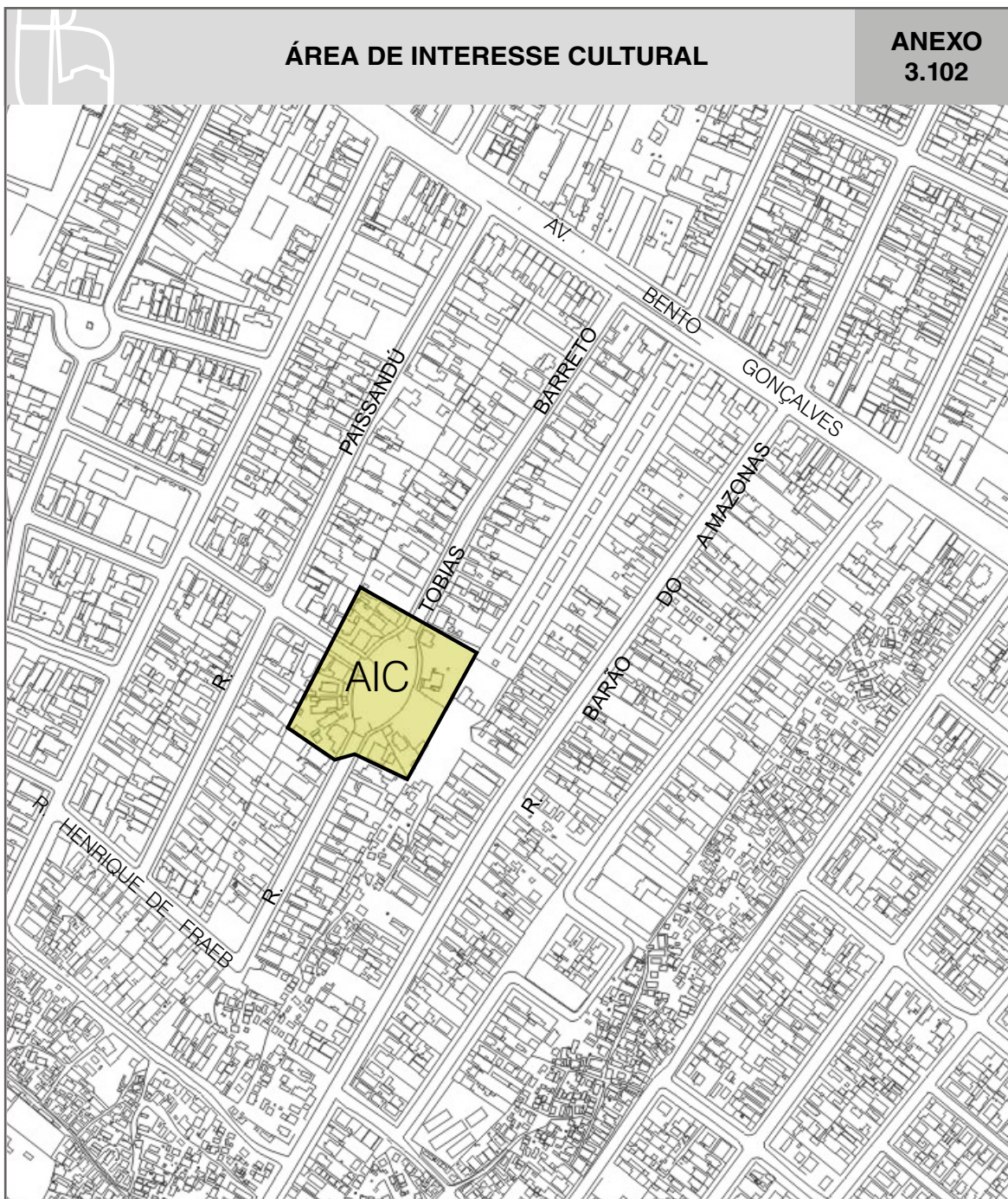


<b>ÁREA DE AMBIÊNCIA CULTURAL</b>		<b>ANEXO 3.101</b>		
				
<b>101. IGREJA SANTO ANTÔNIO</b>		REGIME URBANÍSTICO		
ZONA DE USO	DENSIDADE	ATIVIDADE	ÍNDICE DE APROVEITAMENTO	VOLUMETRIA
ÁREA DE AMBIÊNCIA CULTURAL	03	16.1	04a	01



**ÁREA DE INTERESSE CULTURAL**

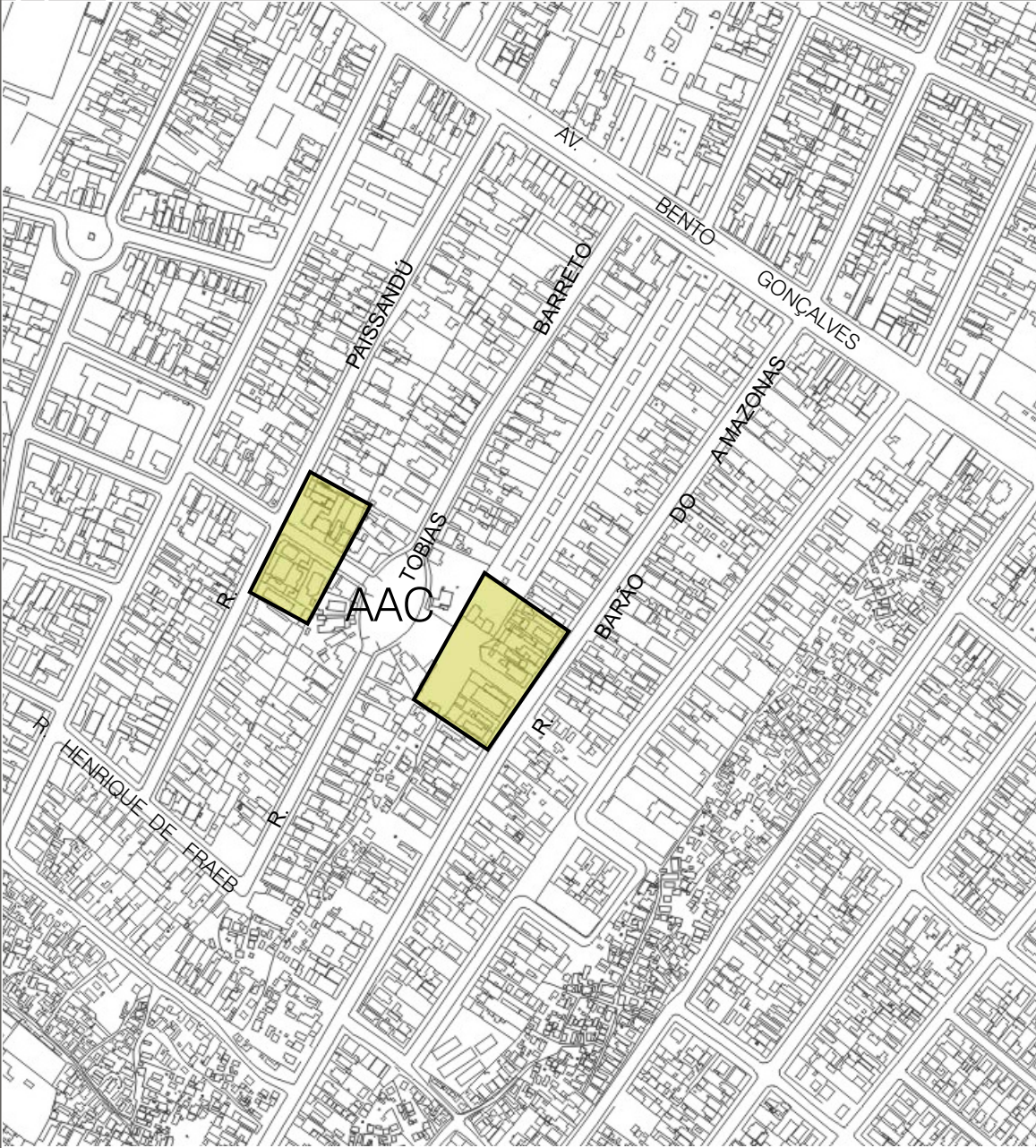
**ANEXO  
3.102**



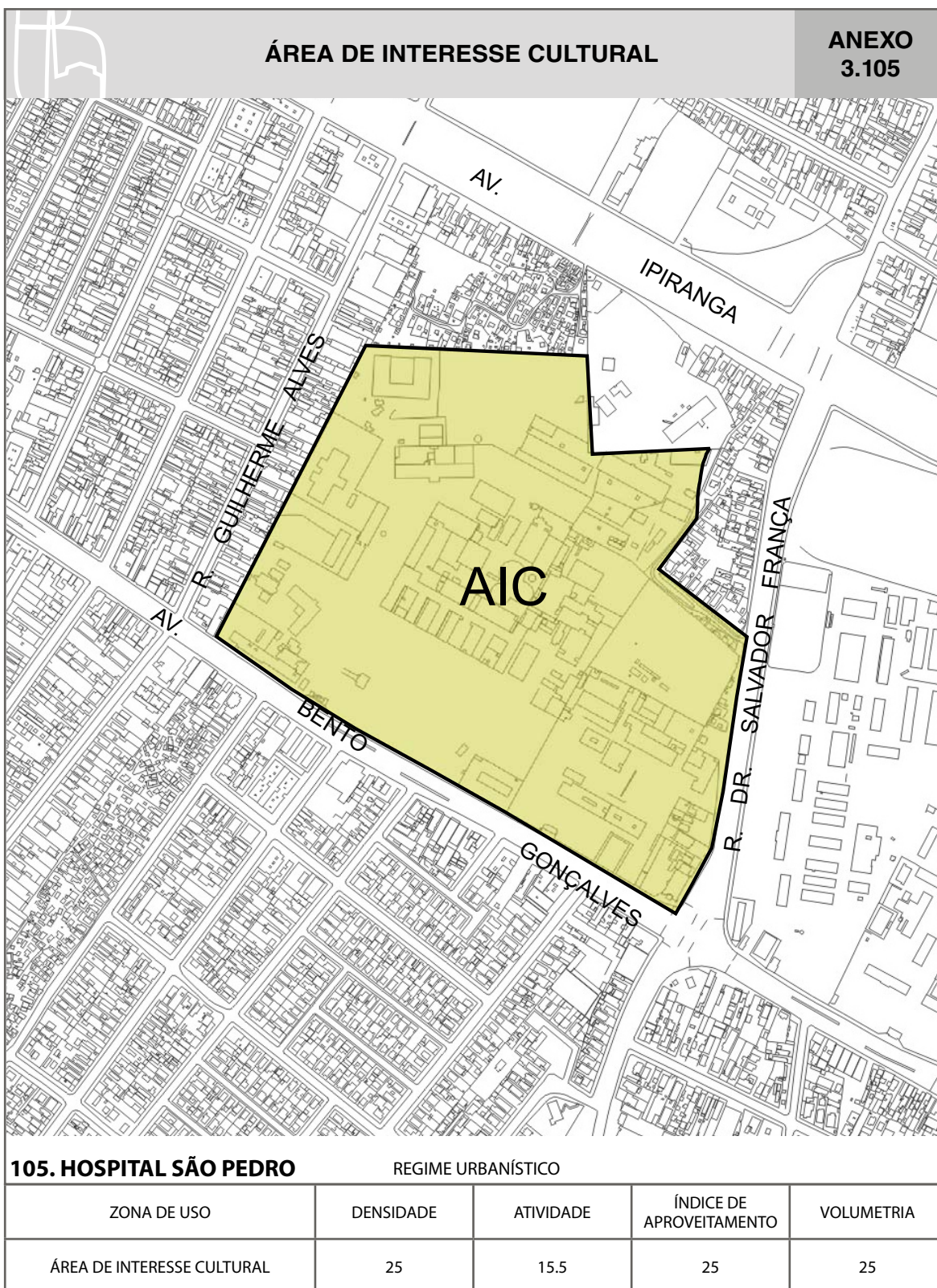
**102. R. TOBIAS BARRETO**

REGIME URBANÍSTICO

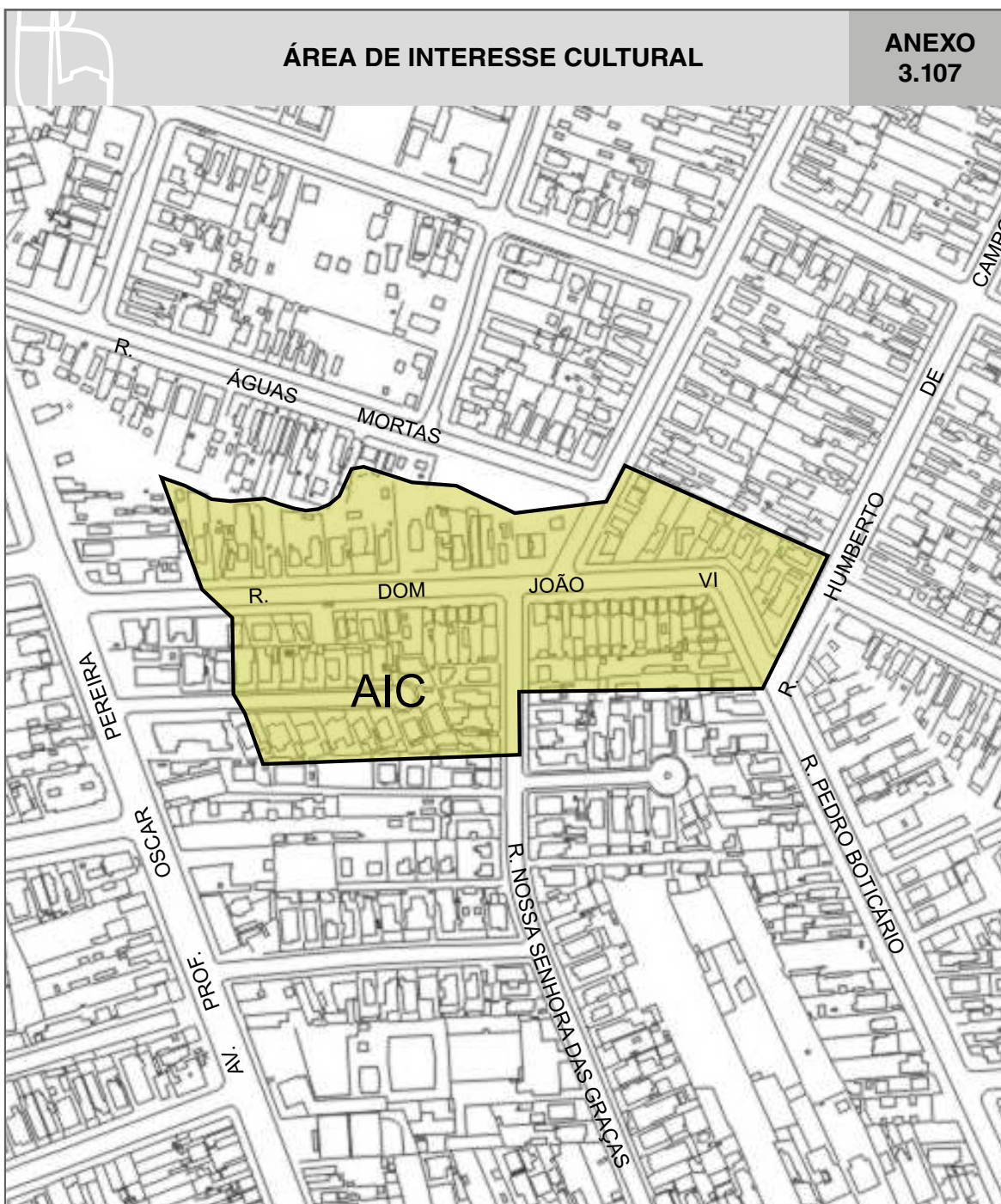
ZONA DE USO	DENSIDADE	ATIVIDADE	ÍNDICE DE APROVEITAMENTO	VOLUMETRIA
ÁREA DE INTERESSE CULTURAL	01	15.1	02b	01

<b>ÁREA DE AMBIÊNCIA CULTURAL</b>		<b>ANEXO 3.103</b>		
				
<b>103. R. TOBIAS BARRETO</b>		REGIME URBANÍSTICO		
ZONA DE USO	DENSIDADE	ATIVIDADE	ÍNDICE DE APROVEITAMENTO	VOLUMETRIA
ÁREA DE AMBIÊNCIA CULTURAL	05	16.1	05	03a









**ÁREA DE INTERESSE CULTURAL**

**ANEXO  
 3.107**

**107. R. DOM JOÃO VI**

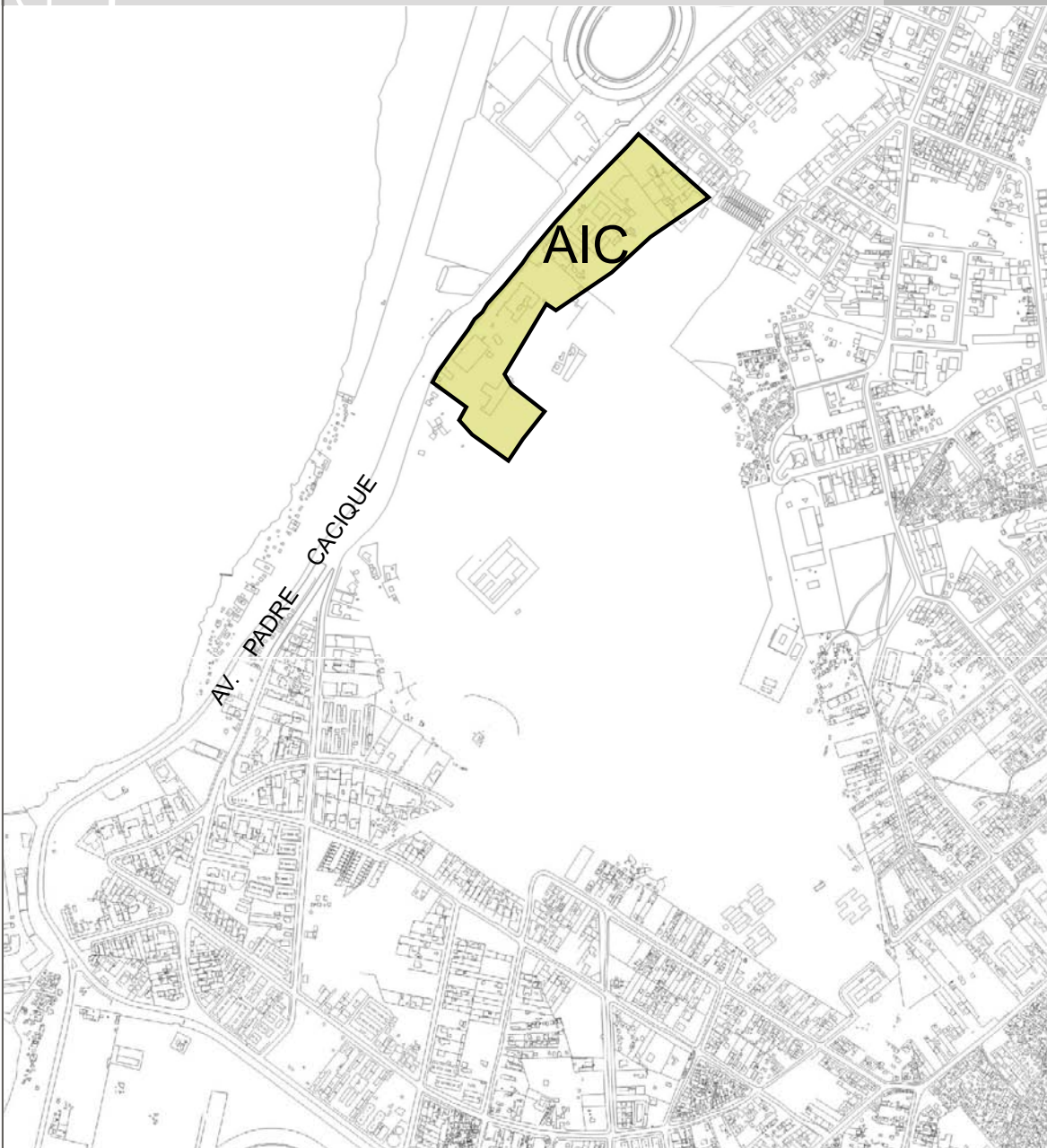
REGIME URBANÍSTICO

ZONA DE USO	DENSIDADE	ATIVIDADE	ÍNDICE DE APROVEITAMENTO	VOLUMETRIA
ÁREA DE INTERESSE CULTURAL	01	15.1	02b	01



**ÁREA DE INTERESSE CULTURAL**

**ANEXO  
 3.109**

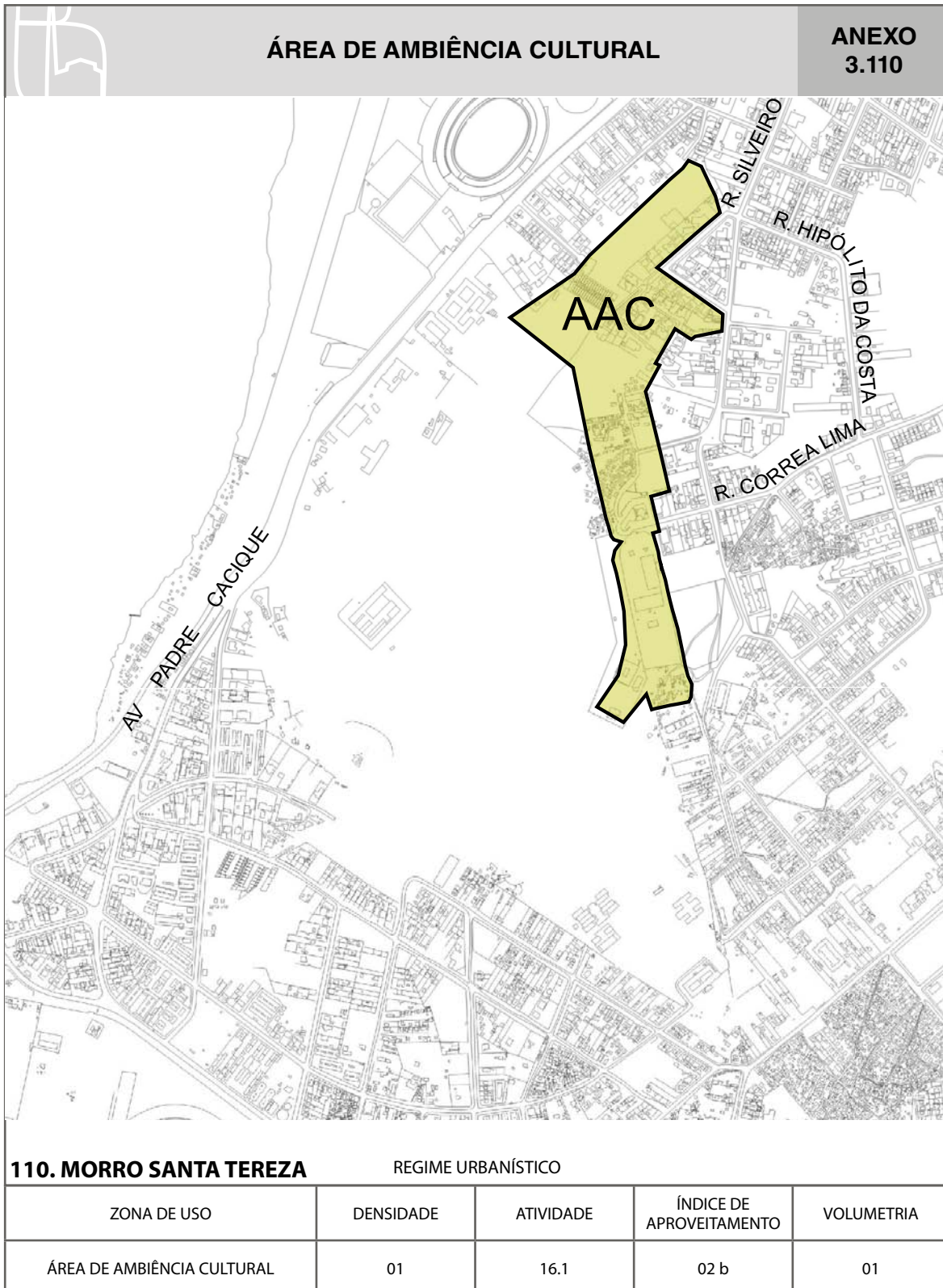


**109. MORRO SANTA TEREZA**

REGIME URBANÍSTICO

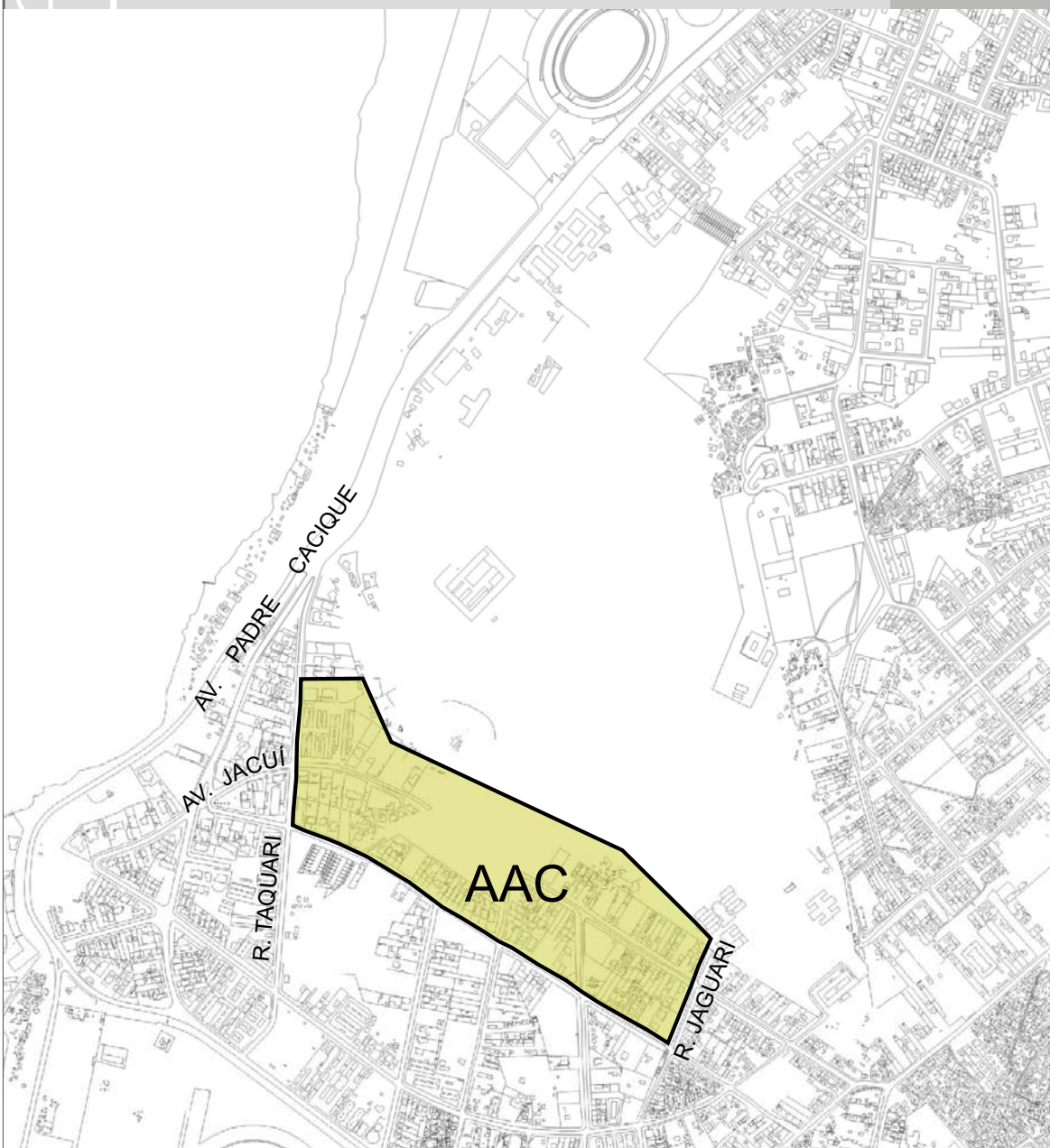
ZONA DE USO	DENSIDADE	ATIVIDADE	ÍNDICE DE APROVEITAMENTO	VOLUMETRIA
ÁREA DE INTERESSE CULTURAL	01	15.5	02 b	03





**ÁREA DE AMBIÊNCIA CULTURAL**

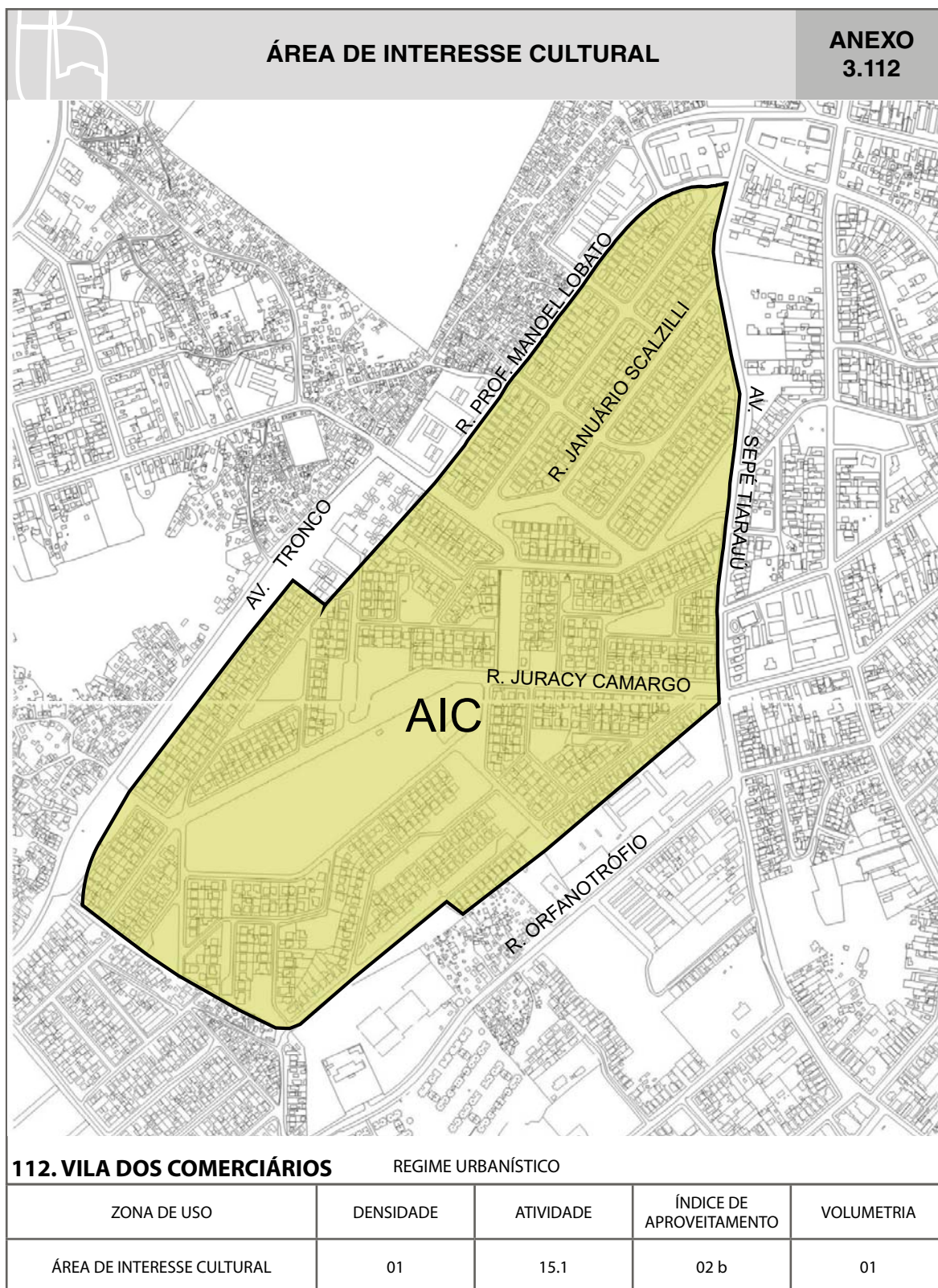
**ANEXO  
 3.111**



**111. MORRO SANTA TEREZA**

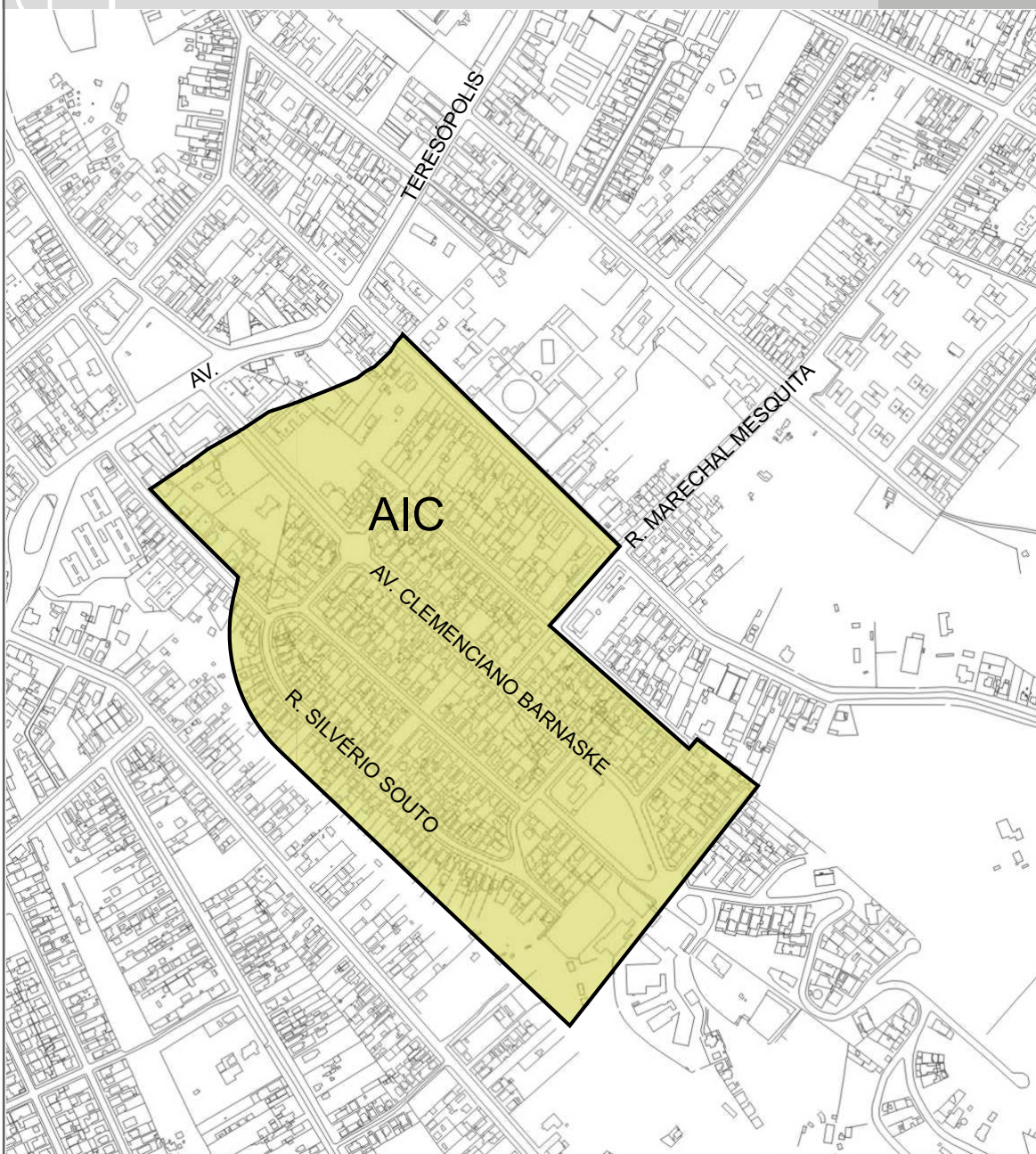
REGIME URBANÍSTICO

ZONA DE USO	DENSIDADE	ATIVIDADE	ÍNDICE DE APROVEITAMENTO	VOLUMETRIA
ÁREA DE AMBIÊNCIA CULTURAL	01	16.1	02 b	01



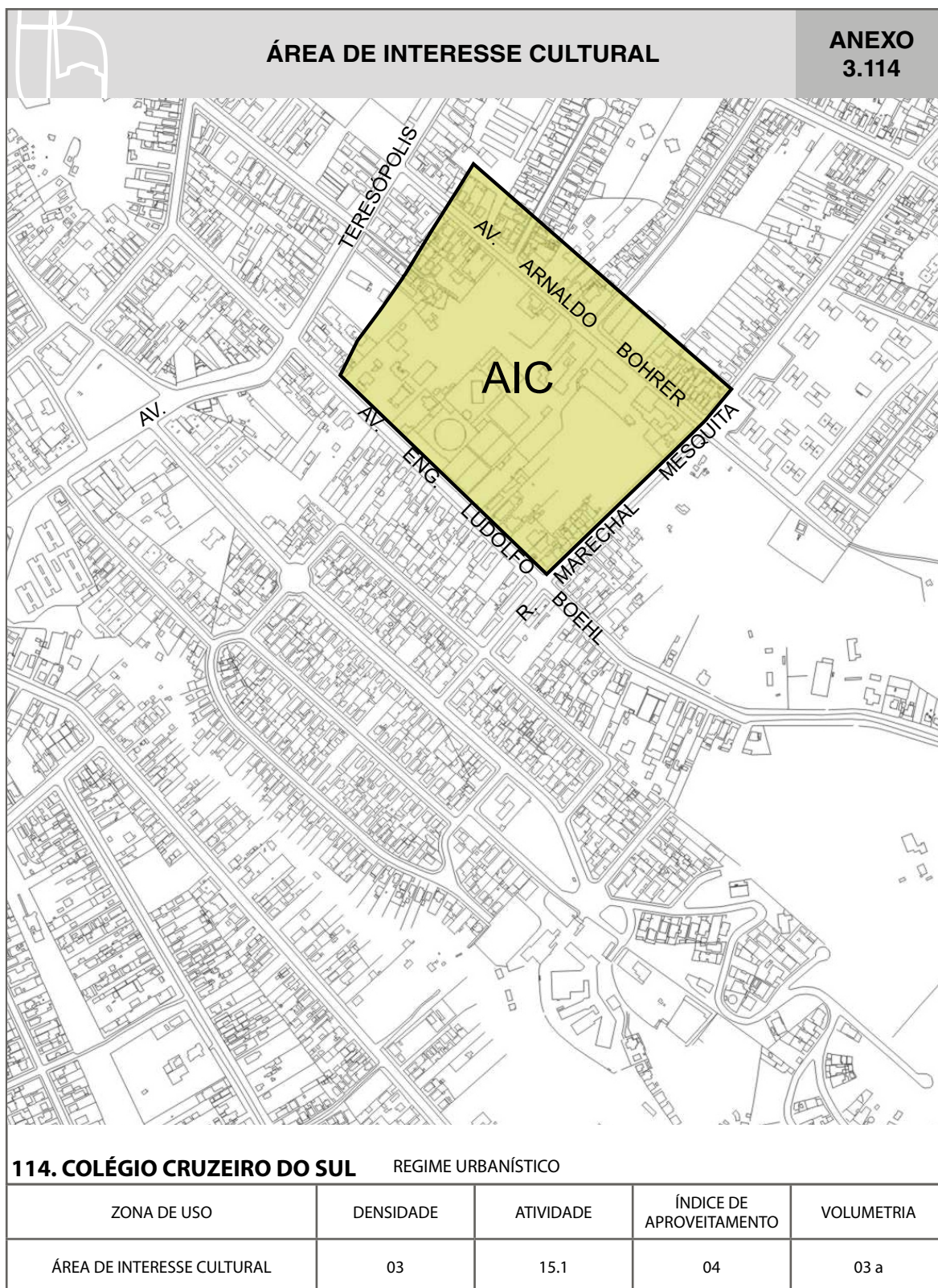
**ÁREA DE INTERESSE CULTURAL**

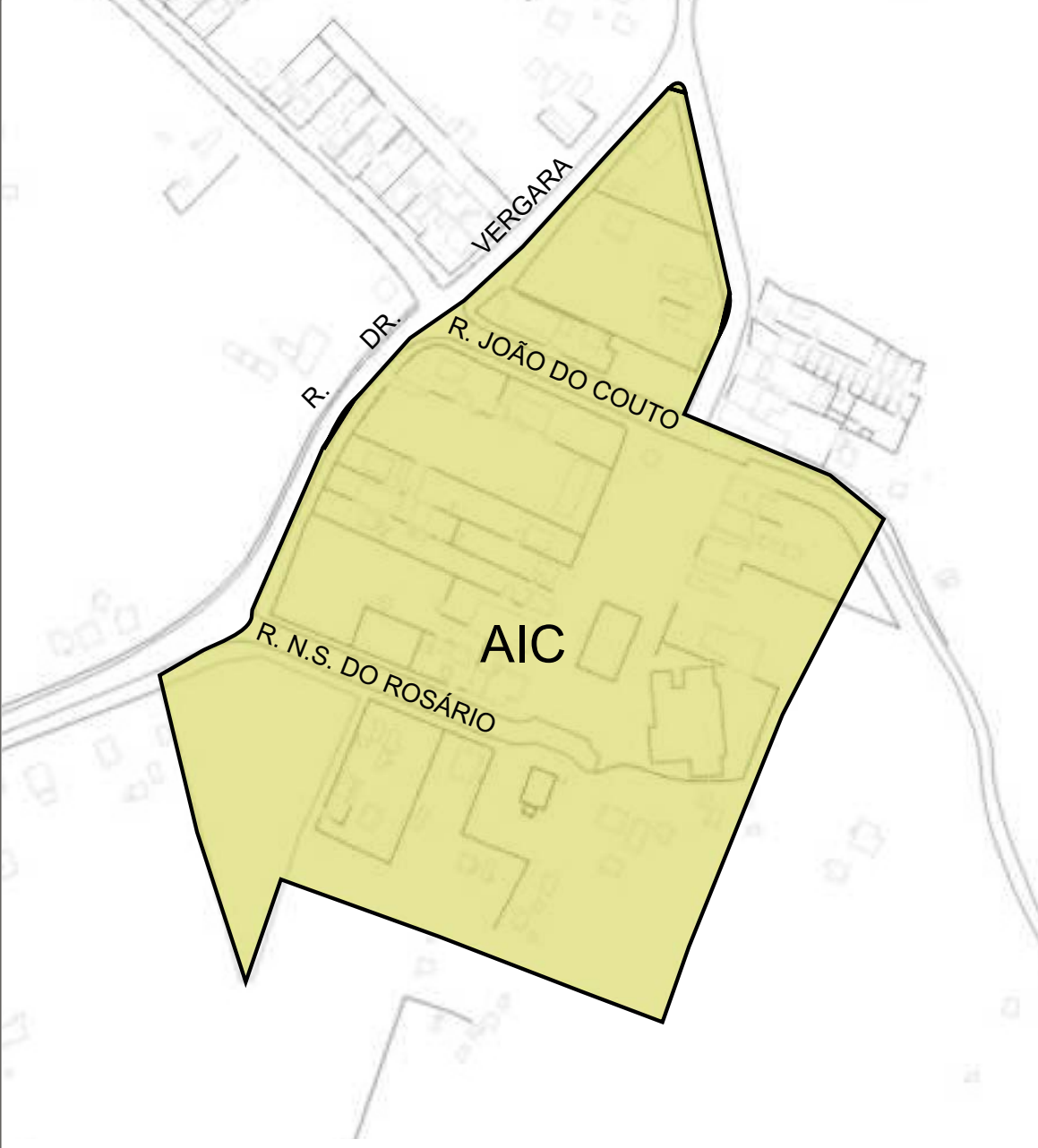
**ANEXO  
3.113**



**113. COLÉGIO CRUZEIRO DO SUL** REGIME URBANÍSTICO

ZONA DE USO	DENSIDADE	ATIVIDADE	ÍNDICE DE APROVEITAMENTO	VOLUMETRIA
ÁREA DE INTERESSE CULTURAL	01	15.1	02 b	01

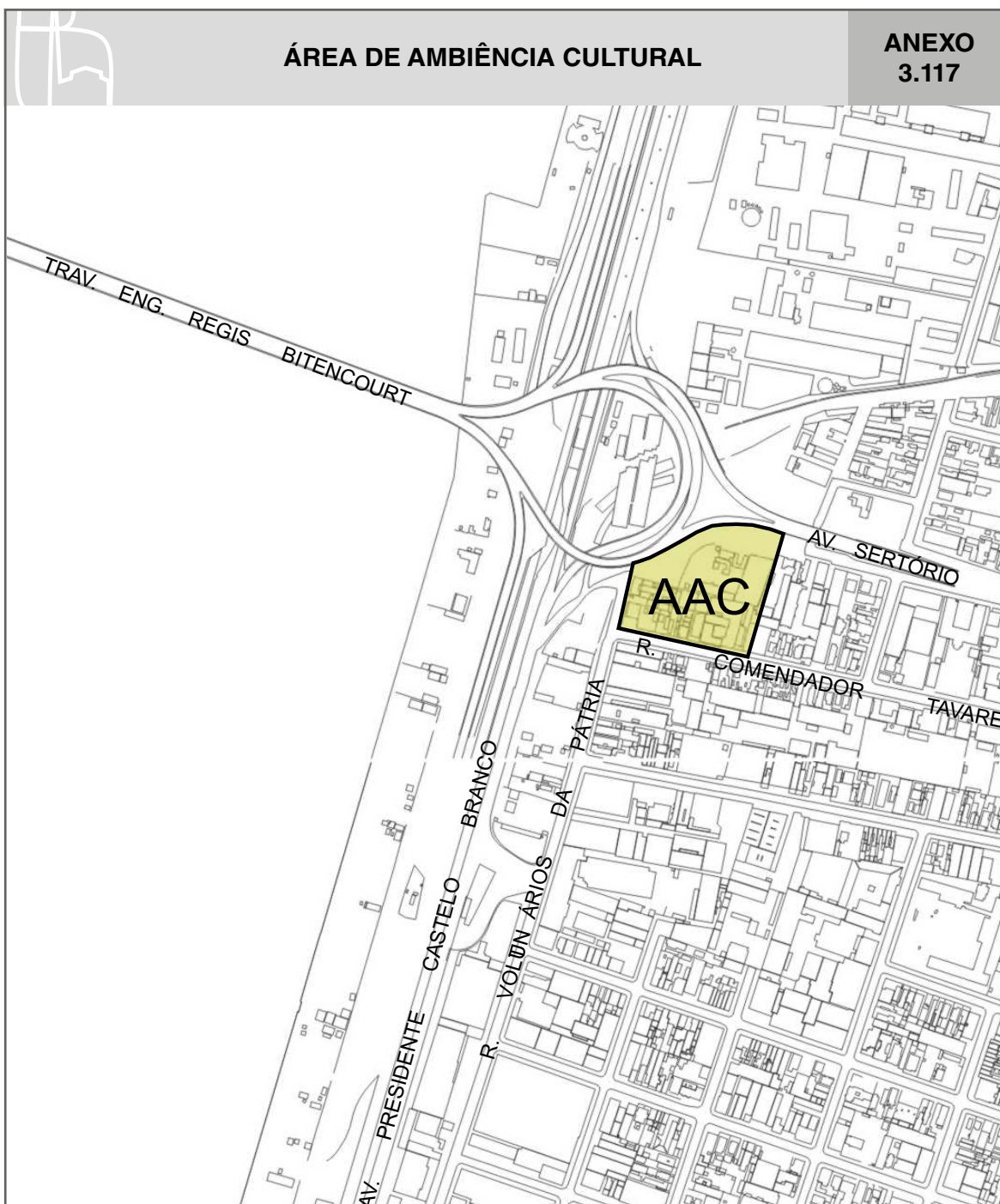


ÁREA DE INTERESSE CULTURAL				ANEXO 3.115
				
<b>115. BELÉM VELHO</b>		REGIME URBANÍSTICO		
ZONA DE USO	DENSIDADE	ATIVIDADE	ÍNDICE DE APROVEITAMENTO	VOLUMETRIA
ÁREA DE INTERESSE CULTURAL	01	15.3	02 a	01



**ÁREA DE AMBIÊNCIA CULTURAL**

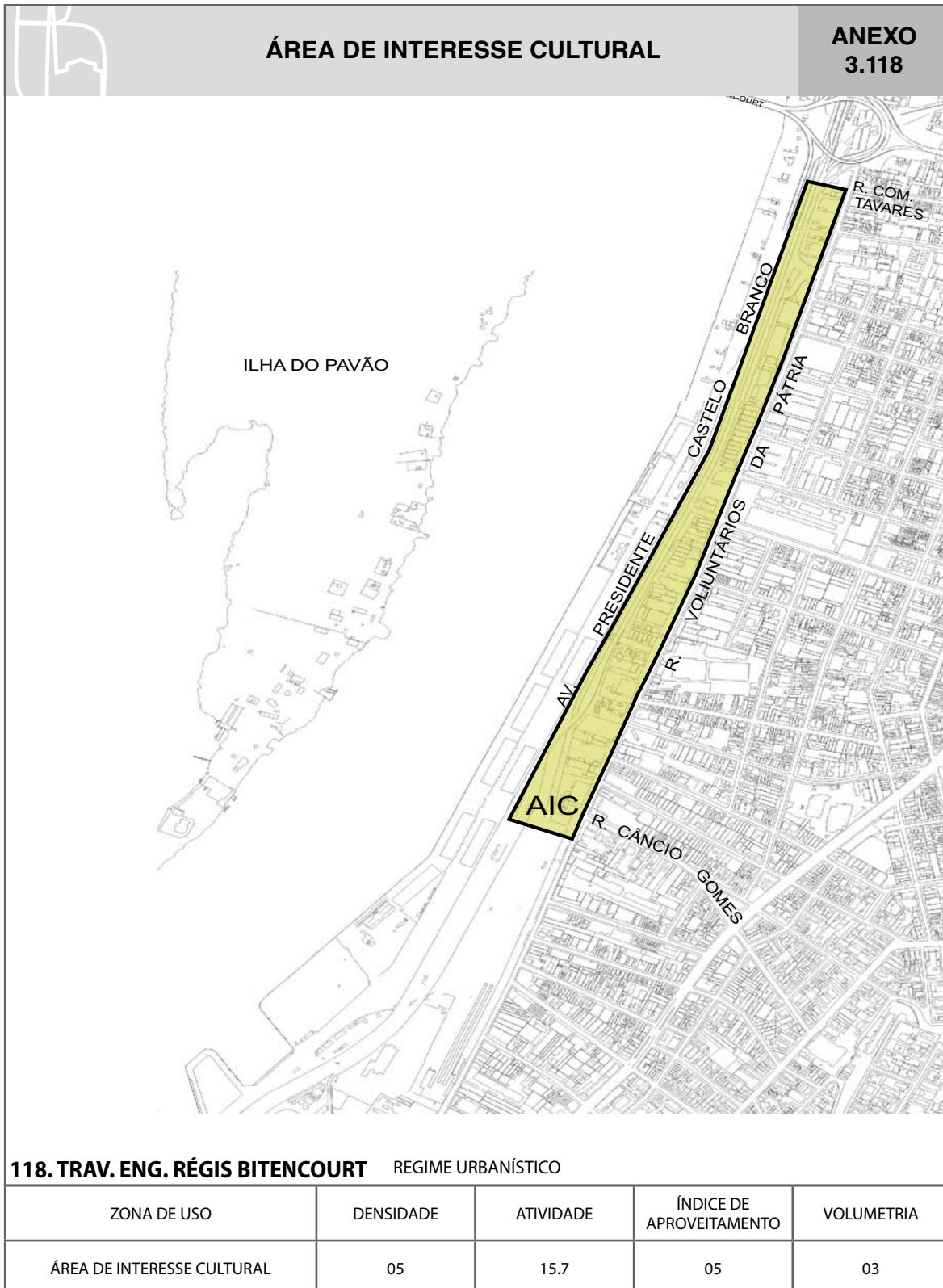
**ANEXO  
3.117**

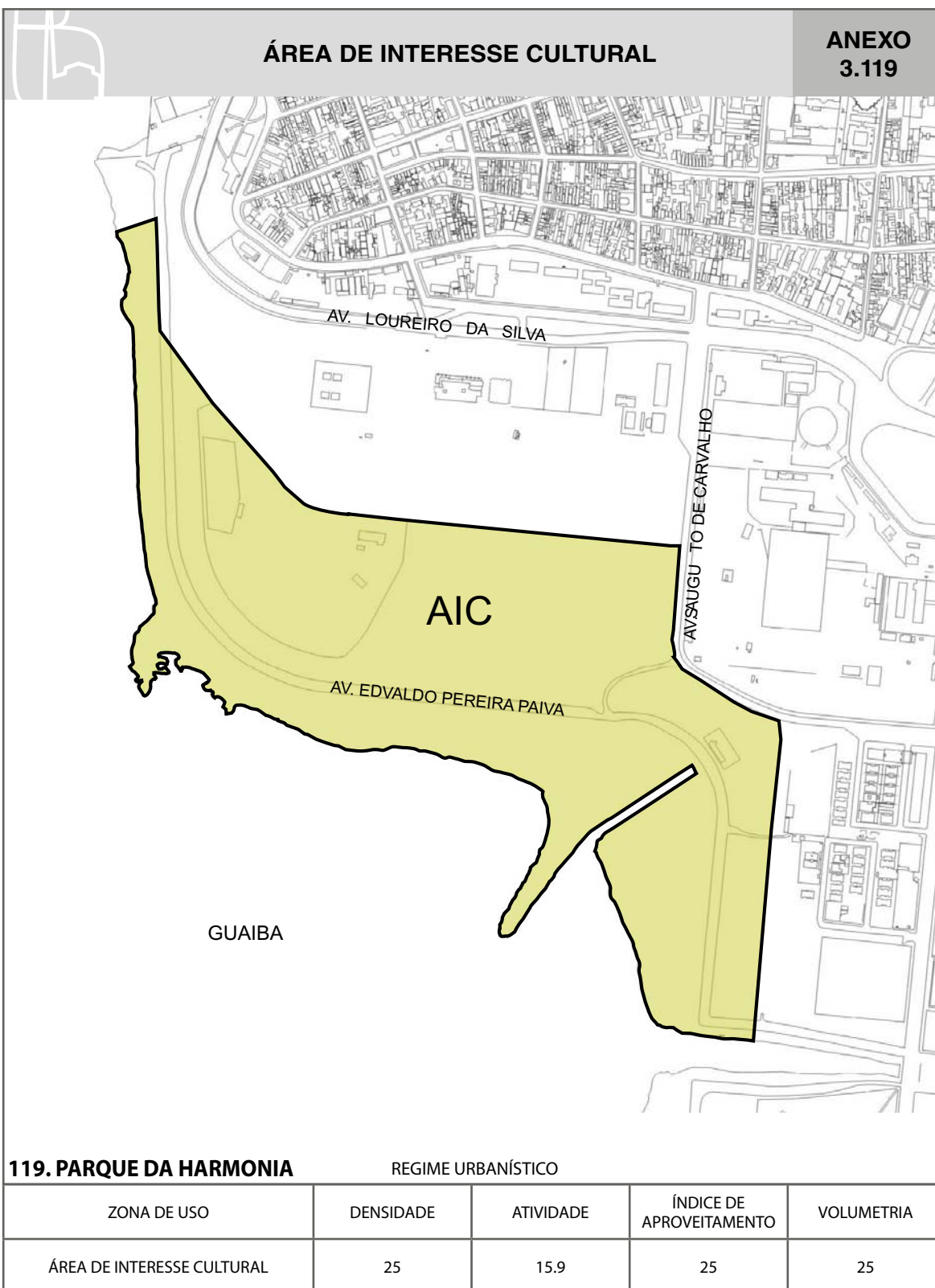


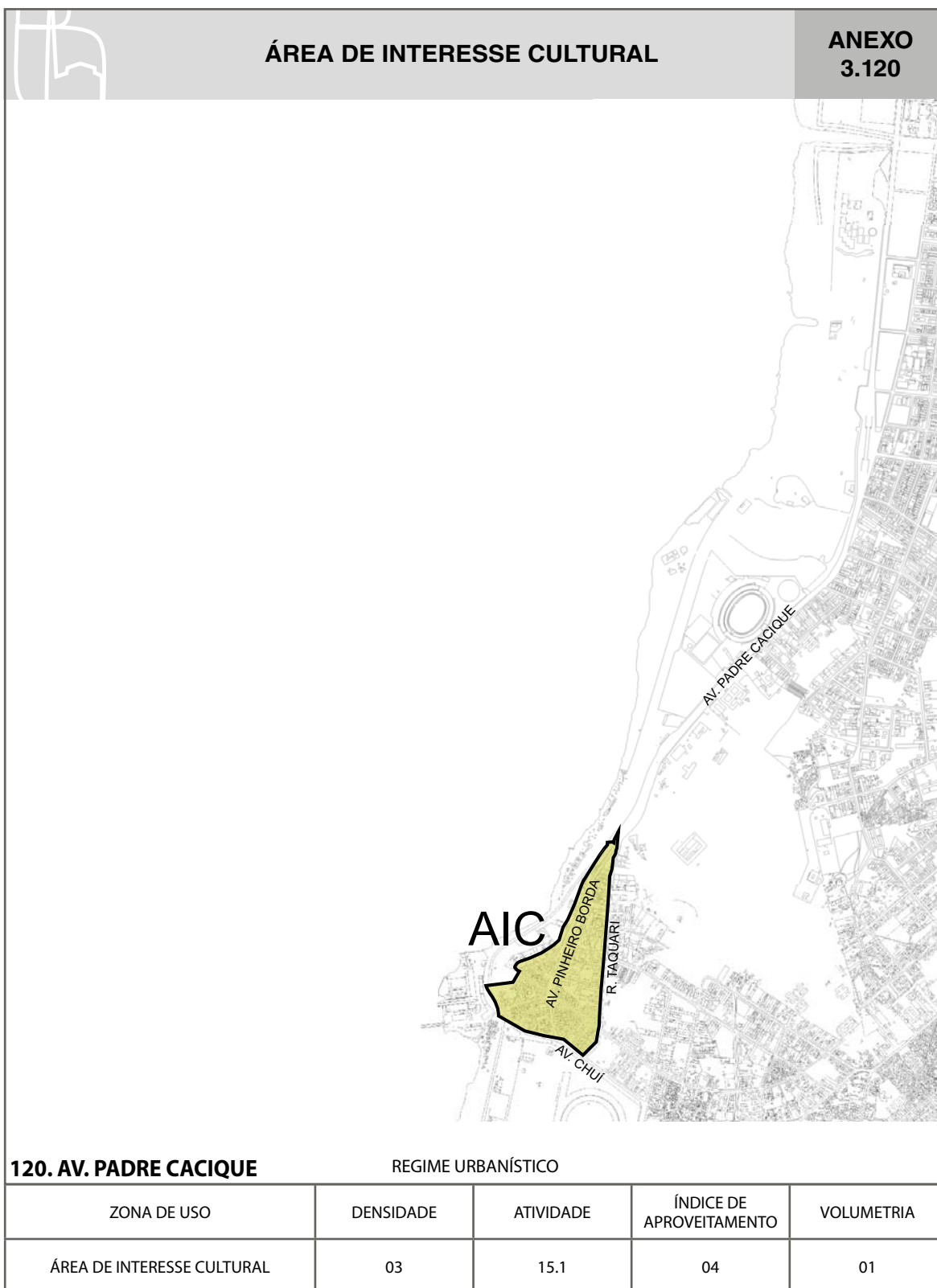
**117. TRAV. ENG. RÉGIS BITENCOURT** REGIME URBANÍSTICO

ZONA DE USO	DENSIDADE	ATIVIDADE	ÍNDICE DE APROVEITAMENTO	VOLUMETRIA
ÁREA DE AMBIÊNCIA CULTURAL	05	16.7	05	17

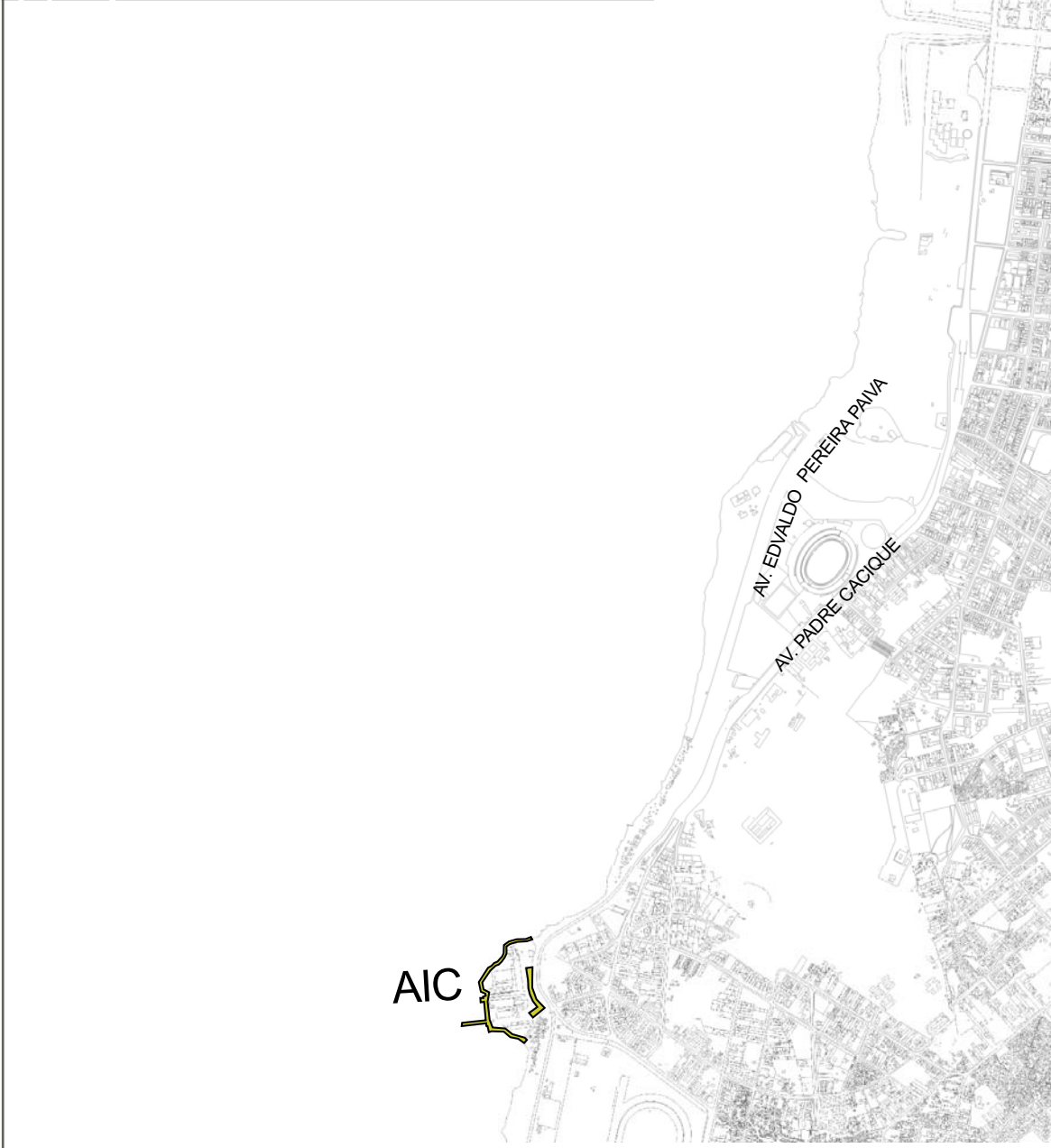








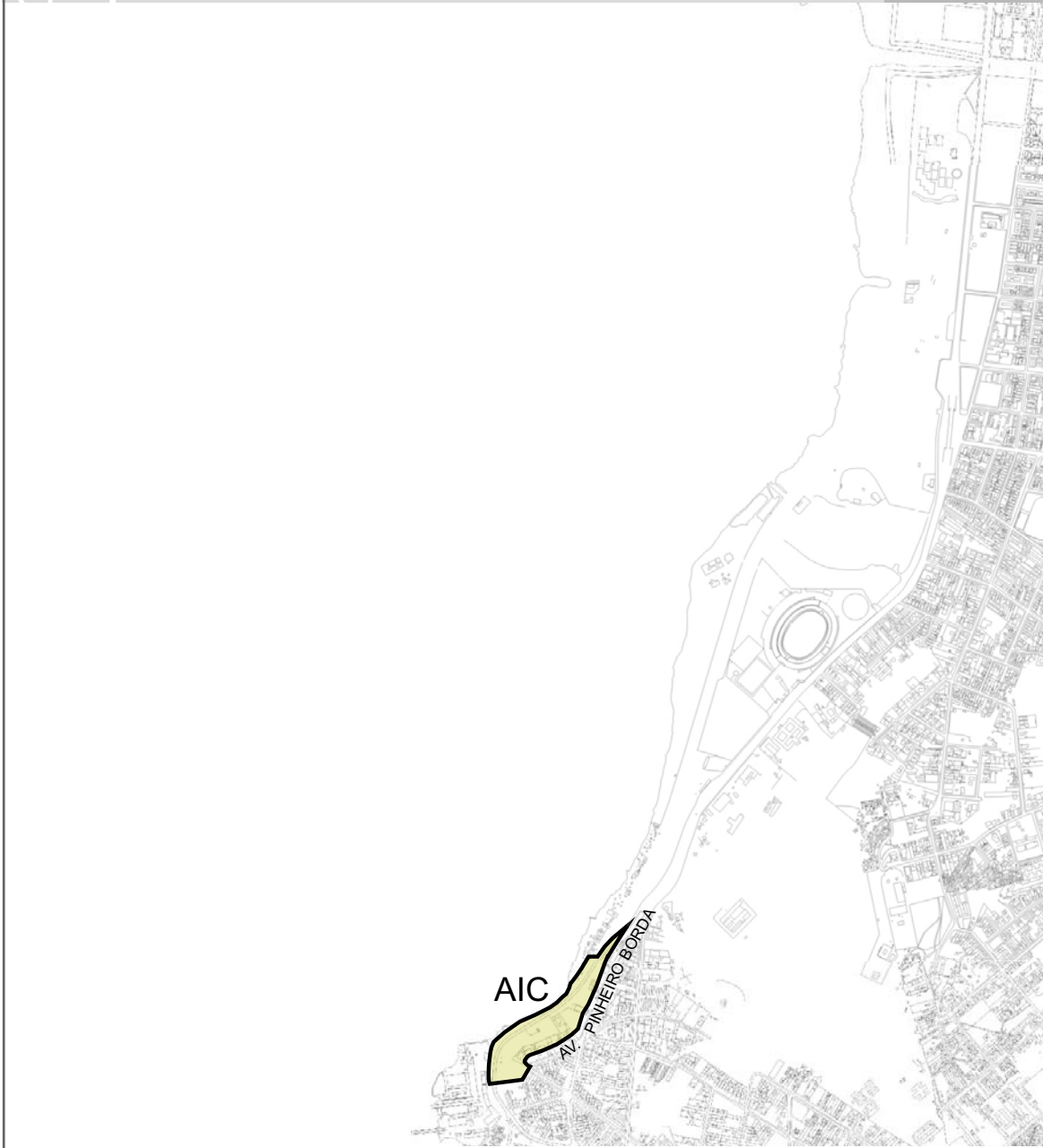
**ÁREA DE INTERESSE CULTURAL** **ANEXO 3.121**



**121. PARQUE MARINHA DO BRASIL** REGIME URBANÍSTICO

ZONA DE USO	DENSIDADE	ATIVIDADE	ÍNDICE DE APROVEITAMENTO	VOLUMETRIA
ÁREA DE INTERESSE CULTURAL	25	15.9	25	25

**ÁREA DE INTERESSE CULTURAL** **ANEXO 3.122**



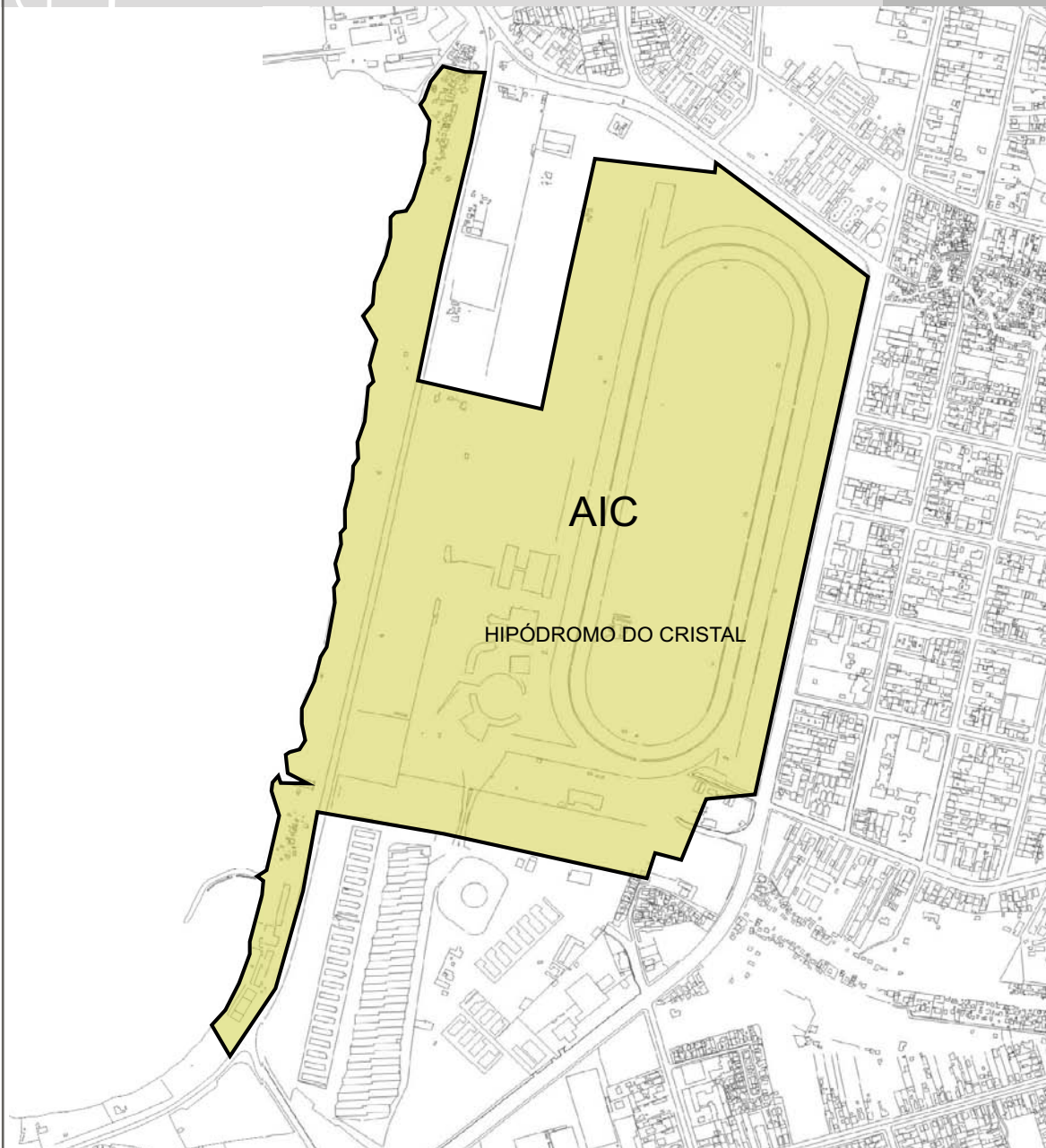
**122. AV. PADRE CACIQUE**

REGIME URBANÍSTICO

ZONA DE USO	DENSIDADE	ATIVIDADE	ÍNDICE DE APROVEITAMENTO	VOLUMETRIA
ÁREA DE INTERESSE CULTURAL	03	15.1	04	01

**ÁREA DE INTERESSE CULTURAL**

**ANEXO  
 3.123**



**123. HIPÓDROMO DO CRISTAL**

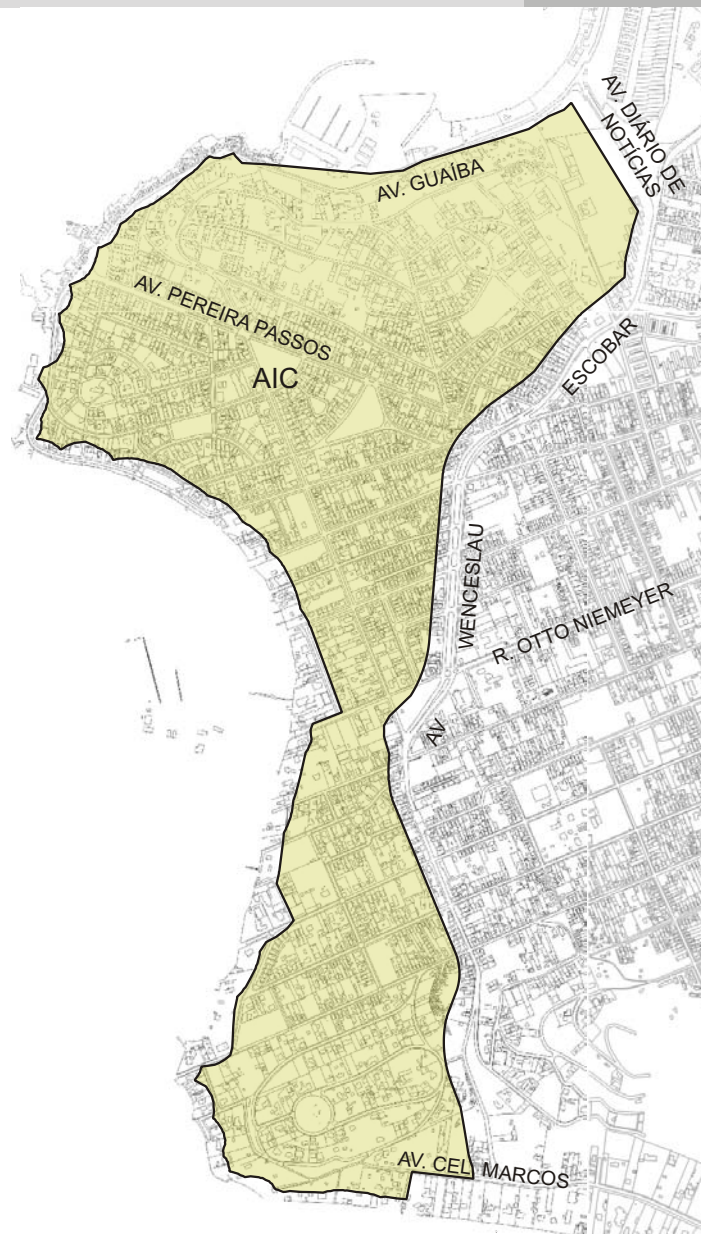
REGIME URBANÍSTICO

ZONA DE USO	DENSIDADE	ATIVIDADE	ÍNDICE DE APROVEITAMENTO	VOLUMETRIA
ÁREA DE INTERESSE CULTURAL	25	15.5	25	25



**ÁREA DE INTERESSE CULTURAL**

**ANEXO  
3.125**

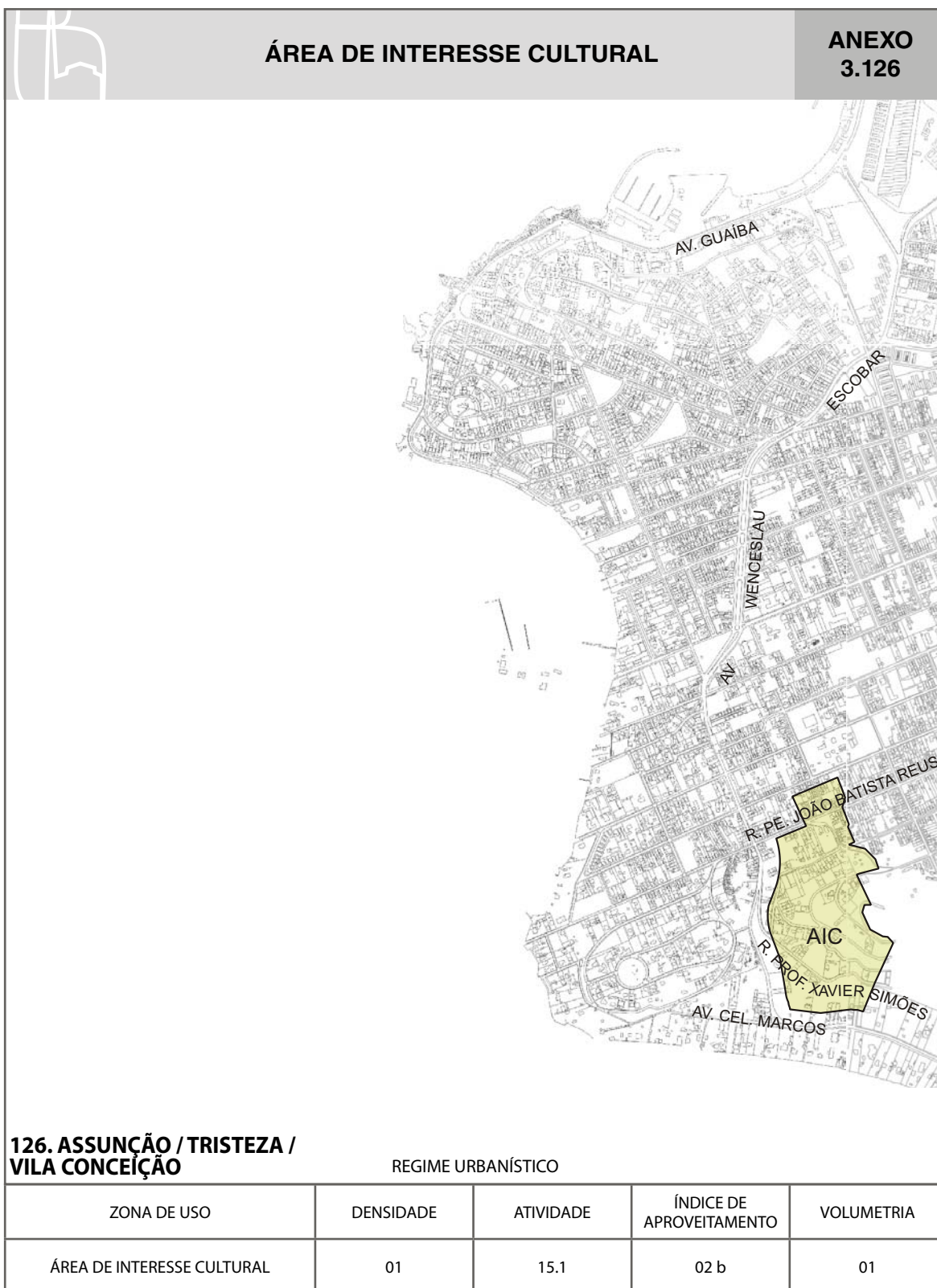


**125. ASSUNÇÃO / TRISTEZA /  
VILA CONCEIÇÃO**

REGIME URBANÍSTICO

ZONA DE USO	DENSIDADE	ATIVIDADE	ÍNDICE DE APROVEITAMENTO	VOLUMETRIA
ÁREA DE INTERESSE CULTURAL	01	15.1	02 b	01





**ÁREA DE INTERESSE CULTURAL**

**ANEXO  
 3.127**



**127. PEDRA REDONDA**

REGIME URBANÍSTICO

ZONA DE USO	DENSIDADE	ATIVIDADE	ÍNDICE DE APROVEITAMENTO	VOLUMETRIA
ÁREA DE INTERESSE CULTURAL	01	15.5	02 a	01



**ÁREA DE AMBIÊNCIA CULTURAL**

**ANEXO  
 3.129**



**129. IPANEMA / ESPÍRITO SANTO /  
 GUARUJÁ / SERRARIA**

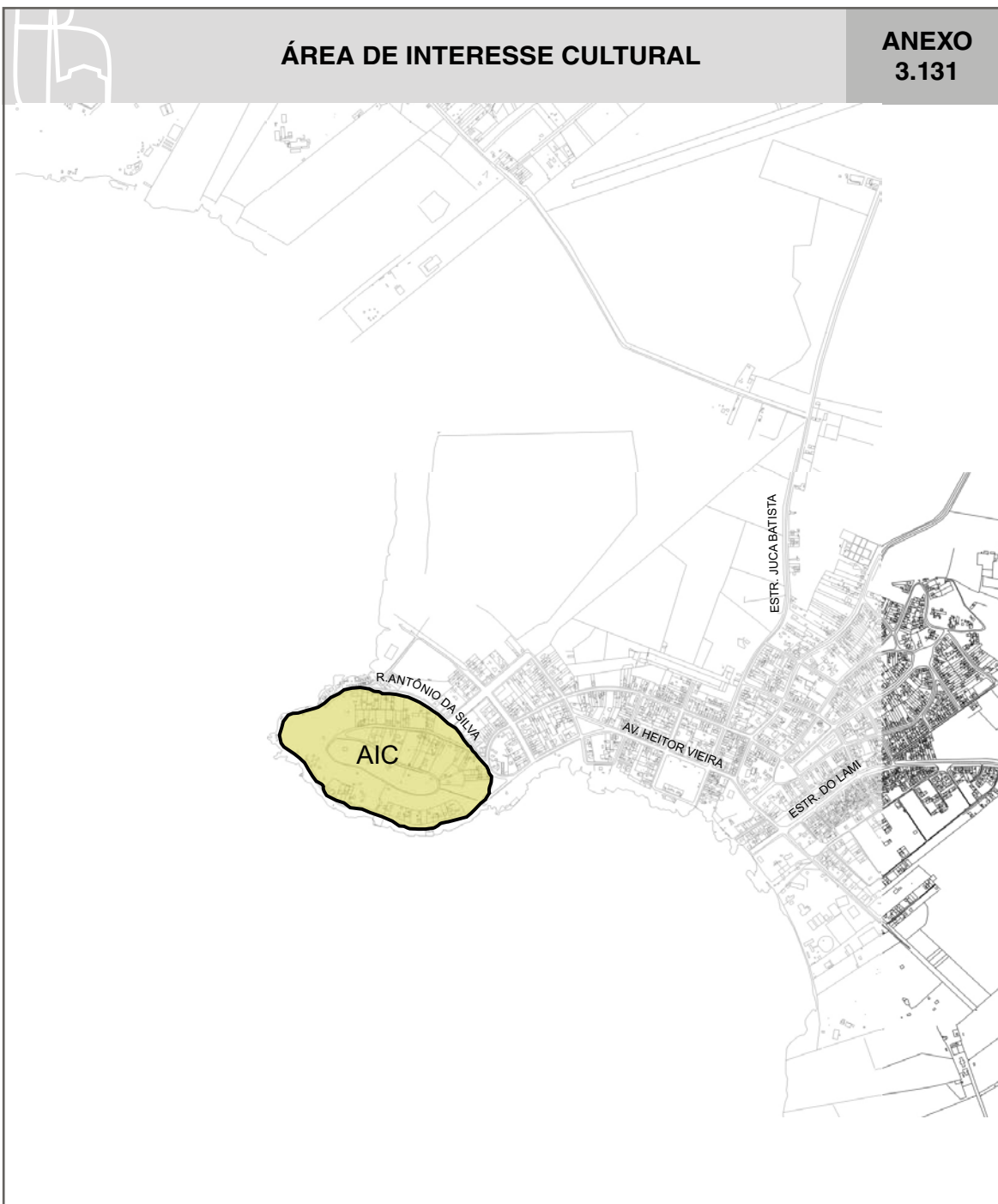
REGIME URBANÍSTICO

ZONA DE USO	DENSIDADE	ATIVIDADE	ÍNDICE DE APROVEITAMENTO	VOLUMETRIA
ÁREA DE AMBIÊNCIA CULTURAL	03	16.5	04 a	01



**ÁREA DE INTERESSE CULTURAL**

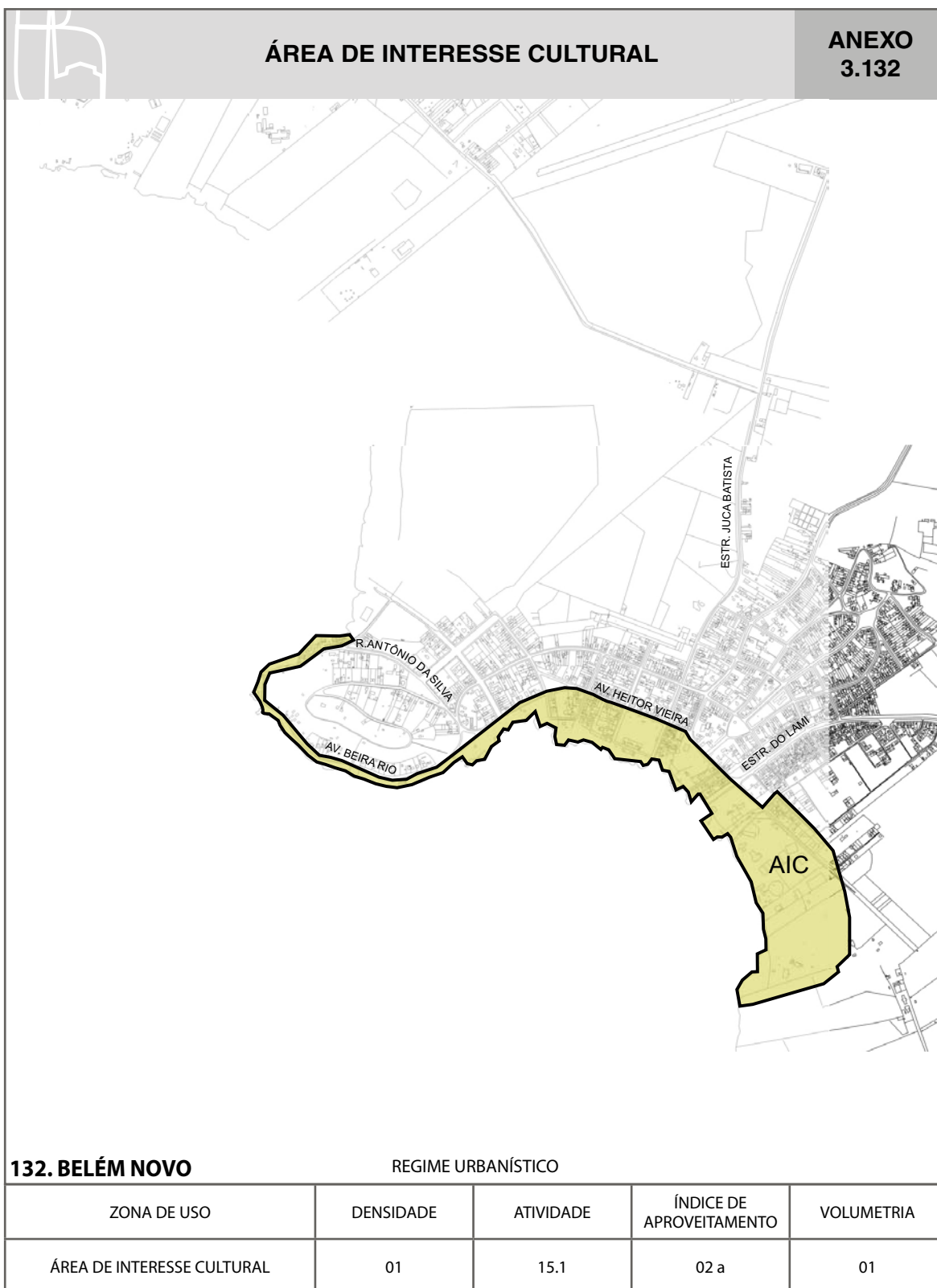
**ANEXO  
 3.131**



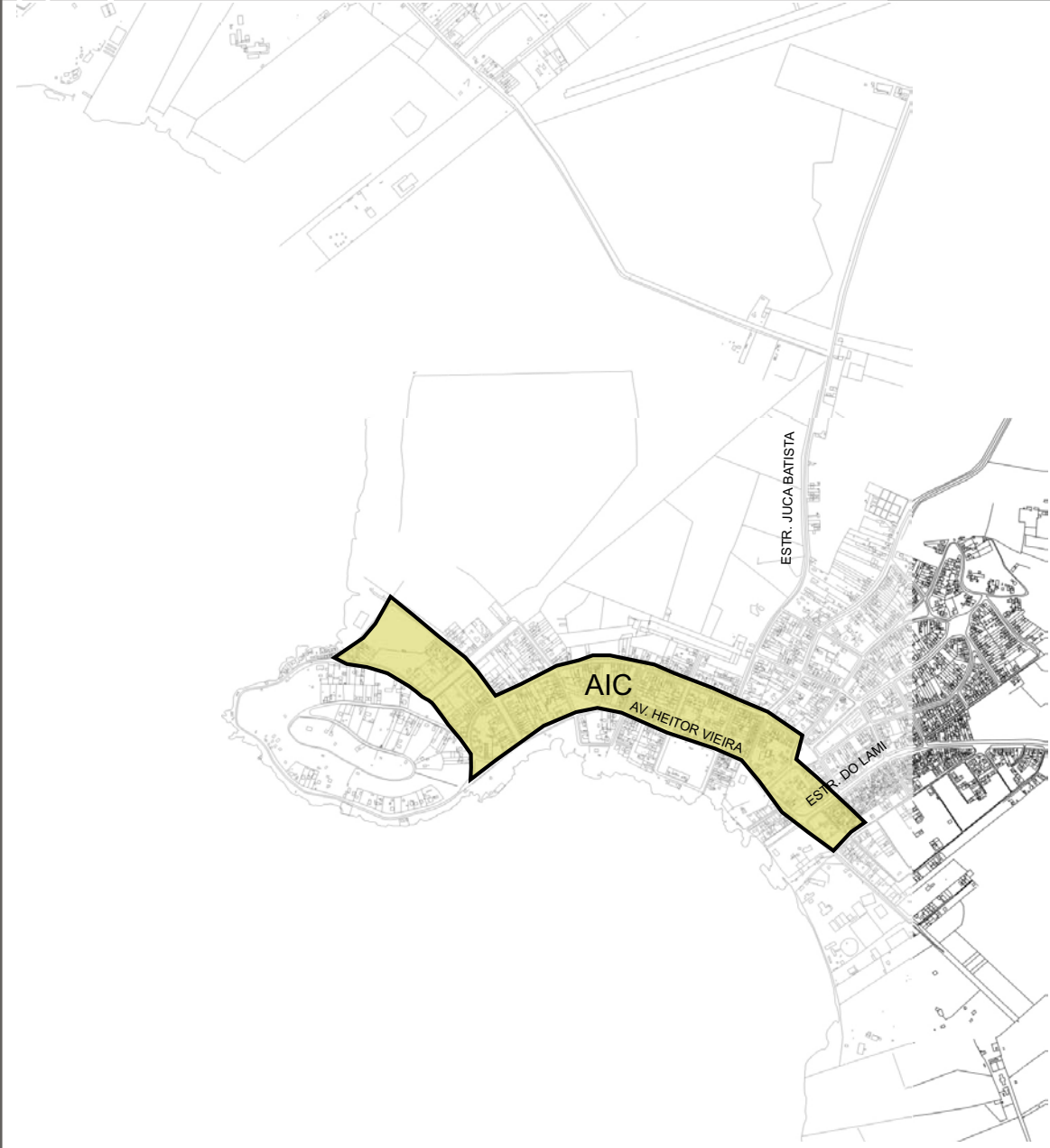
**131. BELÉM NOVO**

REGIME URBANÍSTICO

ZONA DE USO	DENSIDADE	ATIVIDADE	ÍNDICE DE APROVEITAMENTO	VOLUMETRIA
ÁREA DE INTERESSE CULTURAL	01	15.1	02 b	01



**ÁREA DE INTERESSE CULTURAL** **ANEXO 3.133**




**133. BELÉM NOVO**

REGIME URBANÍSTICO

ZONA DE USO	DENSIDADE	ATIVIDADE	ÍNDICE DE APROVEITAMENTO	VOLUMETRIA
ÁREA DE INTERESSE CULTURAL	01	15.5	02 b	01



<b>ÁREA DE INTERESSE CULTURAL</b>			<b>ANEXO 3.134</b>	
				
<b>134. LAMI</b>				
REGIME URBANÍSTICO				
ZONA DE USO	DENSIDADE	ATIVIDADE	ÍNDICE DE APROVEITAMENTO	VOLUMETRIA
ÁREA DE INTERESSE CULTURAL	01	15.1	02 b	01