



Inicio

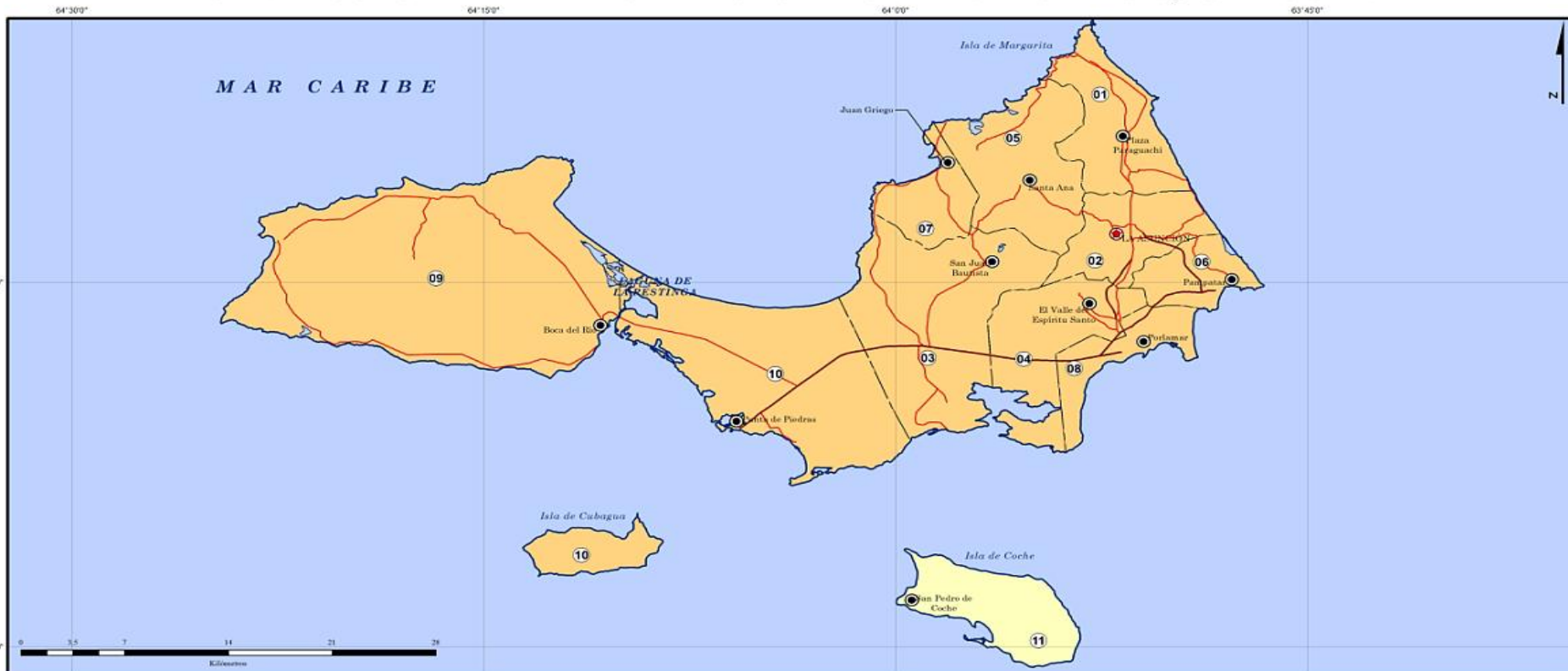


RESULTADOS BÁSICOS ESTADO NUEVA ESPARTA



Censo 2011

ESTADO NUEVA ESPARTA DISTRIBUCIÓN DE LA POBLACIÓN POR MUNICIPIOS, CENSO 2011



Leyenda

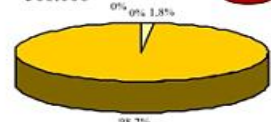
Número de habitantes

- < 25.000
- 25.000 - 100.000
- 100.001 - 500.000
- > 500.000



Código y nombre de los municipios

- | | | | |
|----|-------------------|----|----------------------|
| 01 | Antolín del Campo | 01 | Marcano |
| 02 | Arisemendi | 02 | Mariño |
| 03 | Díaz | 03 | Península de Macanao |
| 04 | García | 04 | Tubores |
| 05 | Gómez | 05 | Villalba |
| 06 | Maneiro | 06 | |



Población total para el estado
Nueva Esparta:
491.610 habitantes

Signos Convencionales

Población

- 07 Capital de estado
- 08 Capital de municipio
- 09 Vías de comunicación
- 10 Autopista
- 11 Carretera pavimentada

Límites

- Limite internacional
- - - Limite de estado
- - - Limite de municipio



Situación Relativa Nacional

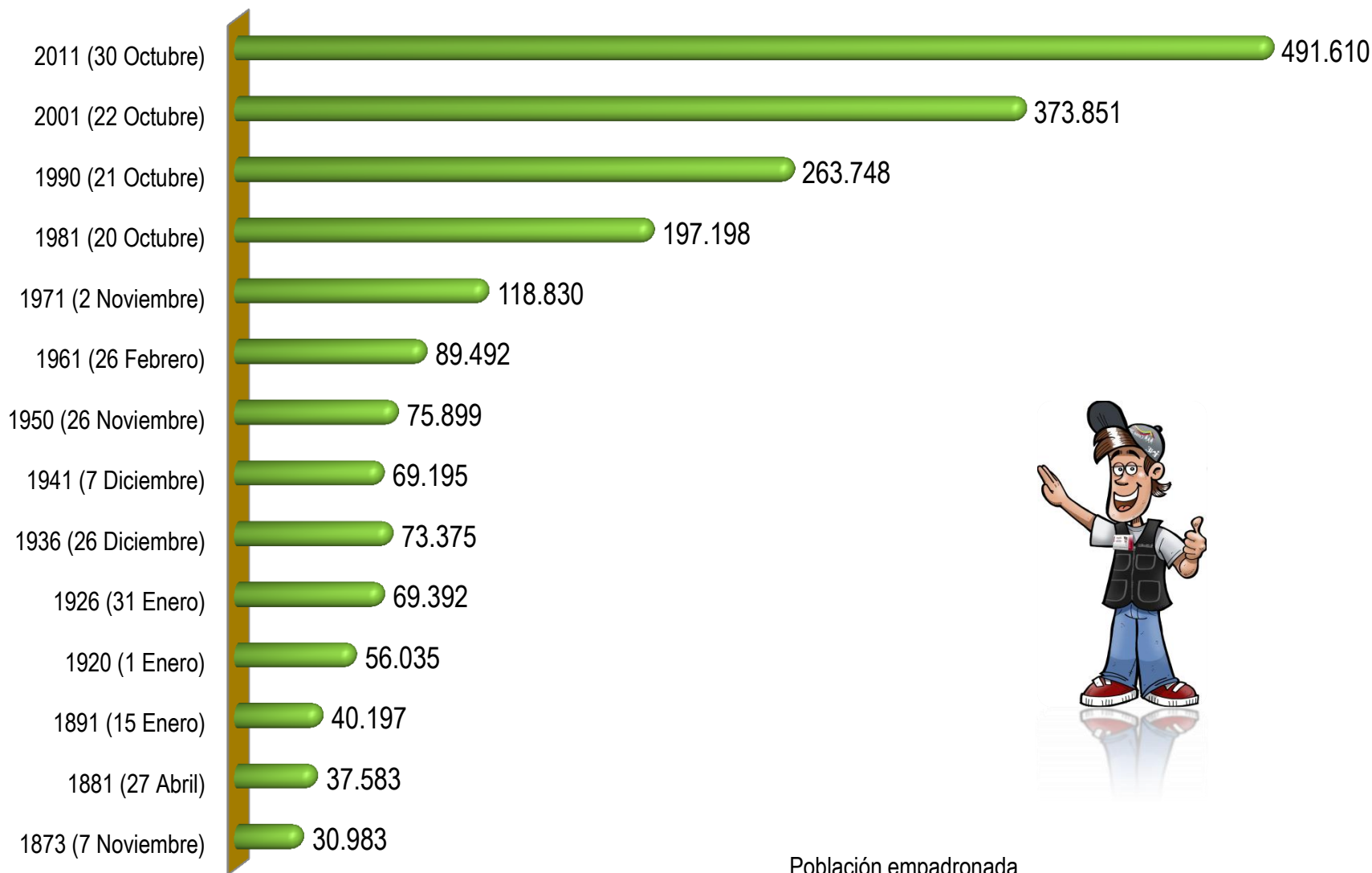


Información General

Ficha y Cuadro Sinóptico

Ubicación	Región Oriental
	Norte: Mar Caribe
Límites	Sur: Estado Sucre
	Este: Mar Caribe
	Oeste: Mar Caribe
Capital	La Asunción
Población Censo 2011	491.610
Viviendas	169.046
Municipios	11
Municipios Captales y Parroquias	19

Estado Nueva Esparta. Evolución de la población, Censos 1873-2011



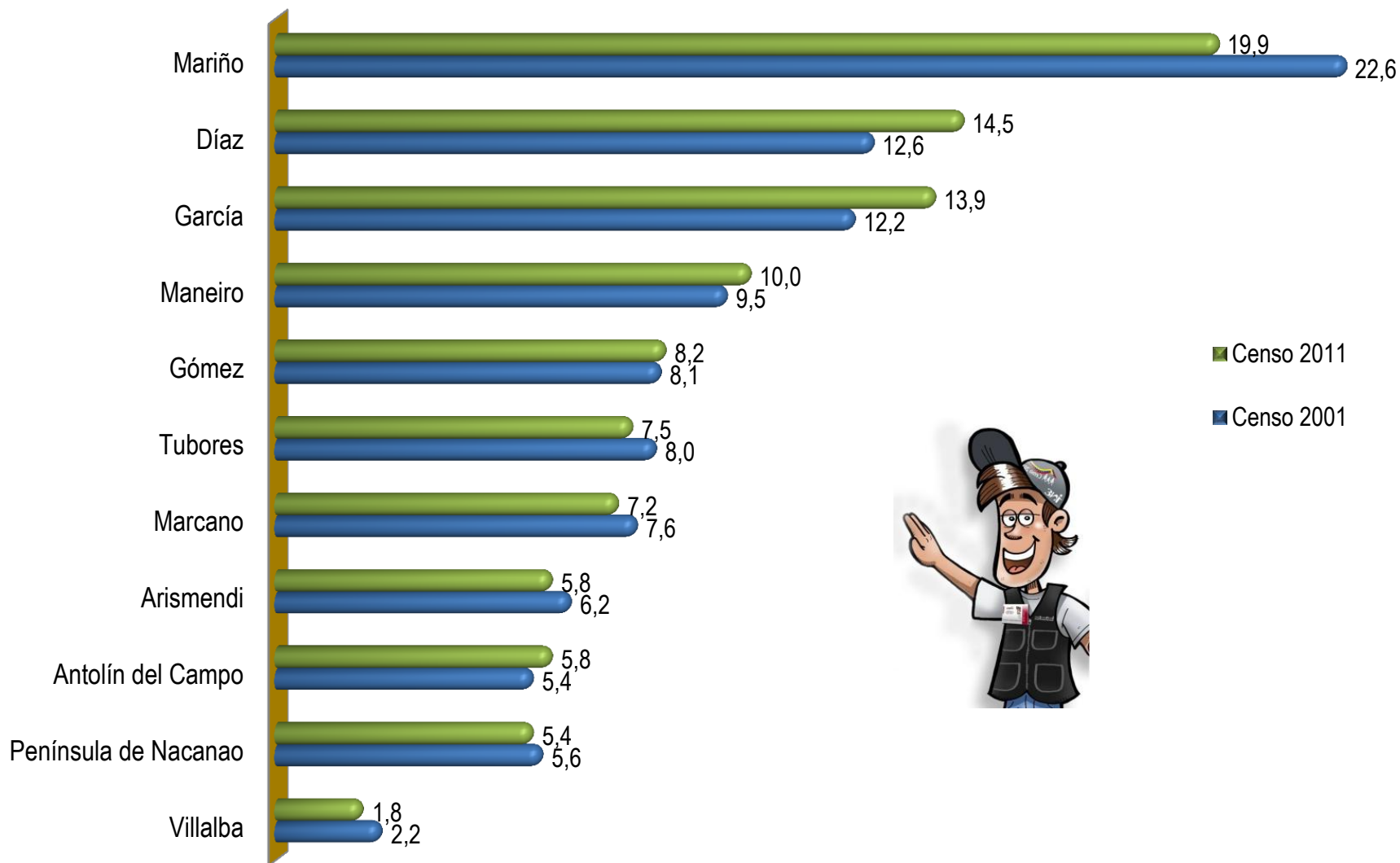
Población empadronada

Estado Nueva Esparta. Densidad de la población, Censos 1873-2011



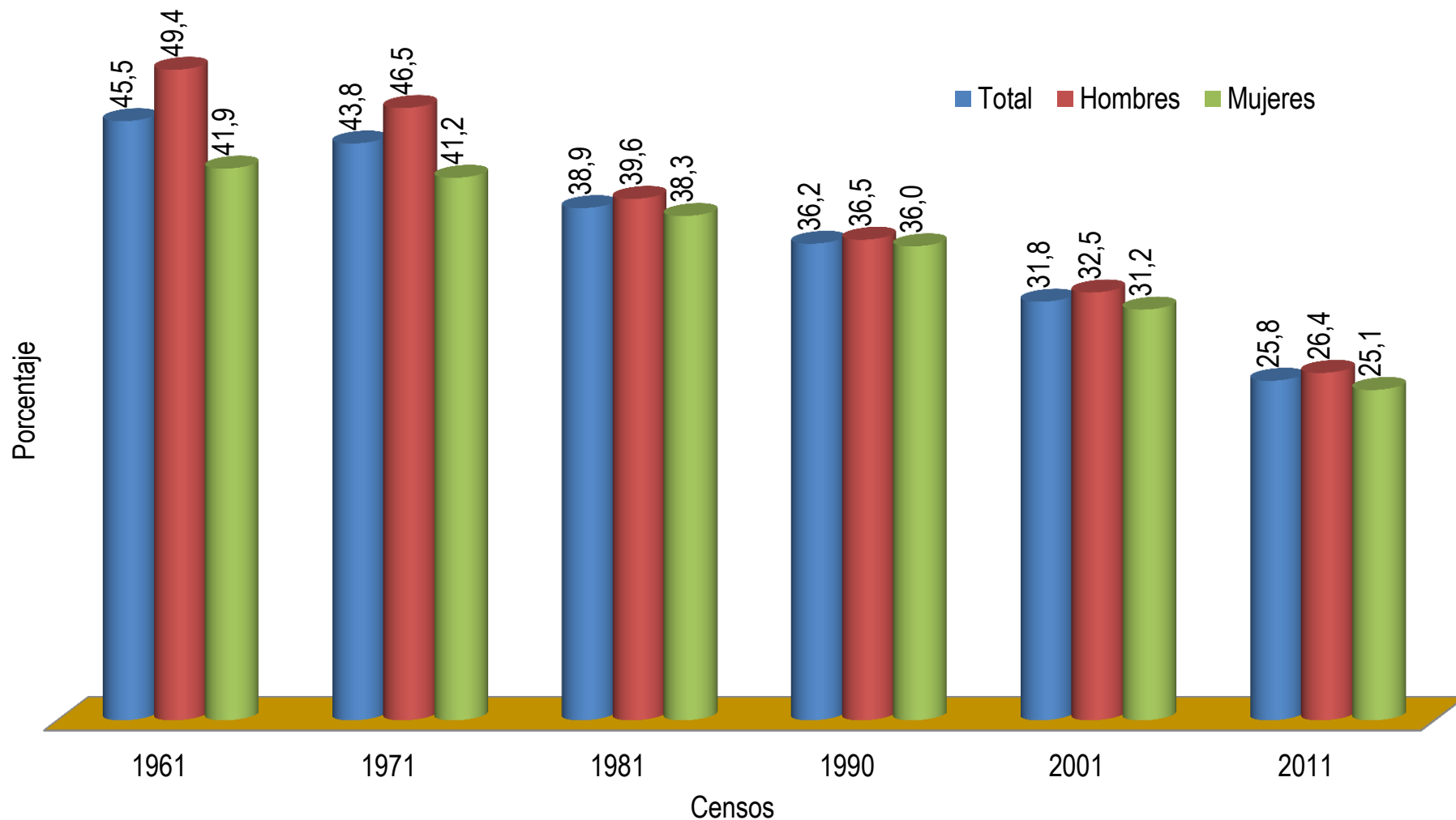
Habitantes por Km²

Estado Nueva Esparta. Población por municipios, Censos 2001-2011

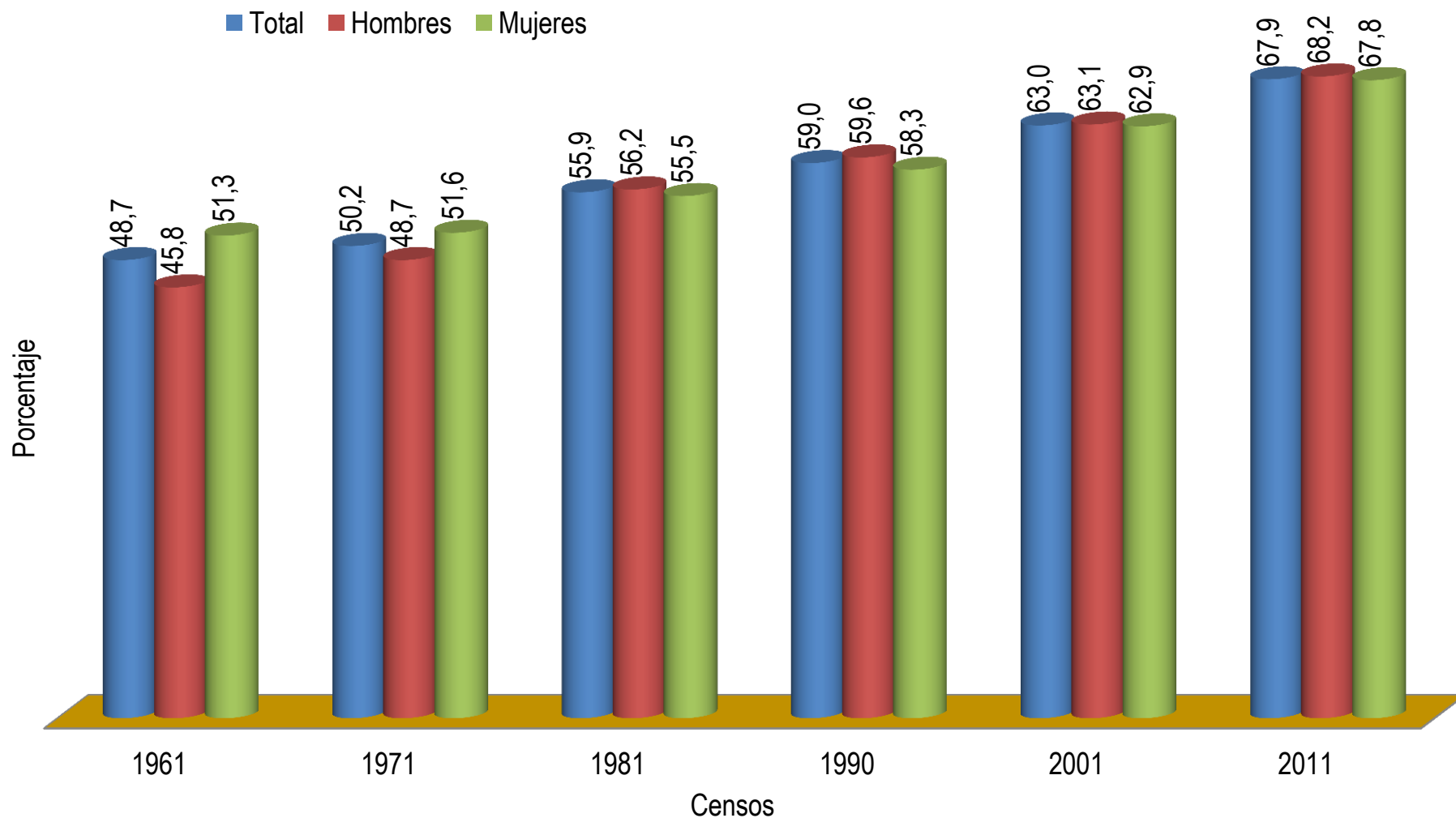


Porcentaje

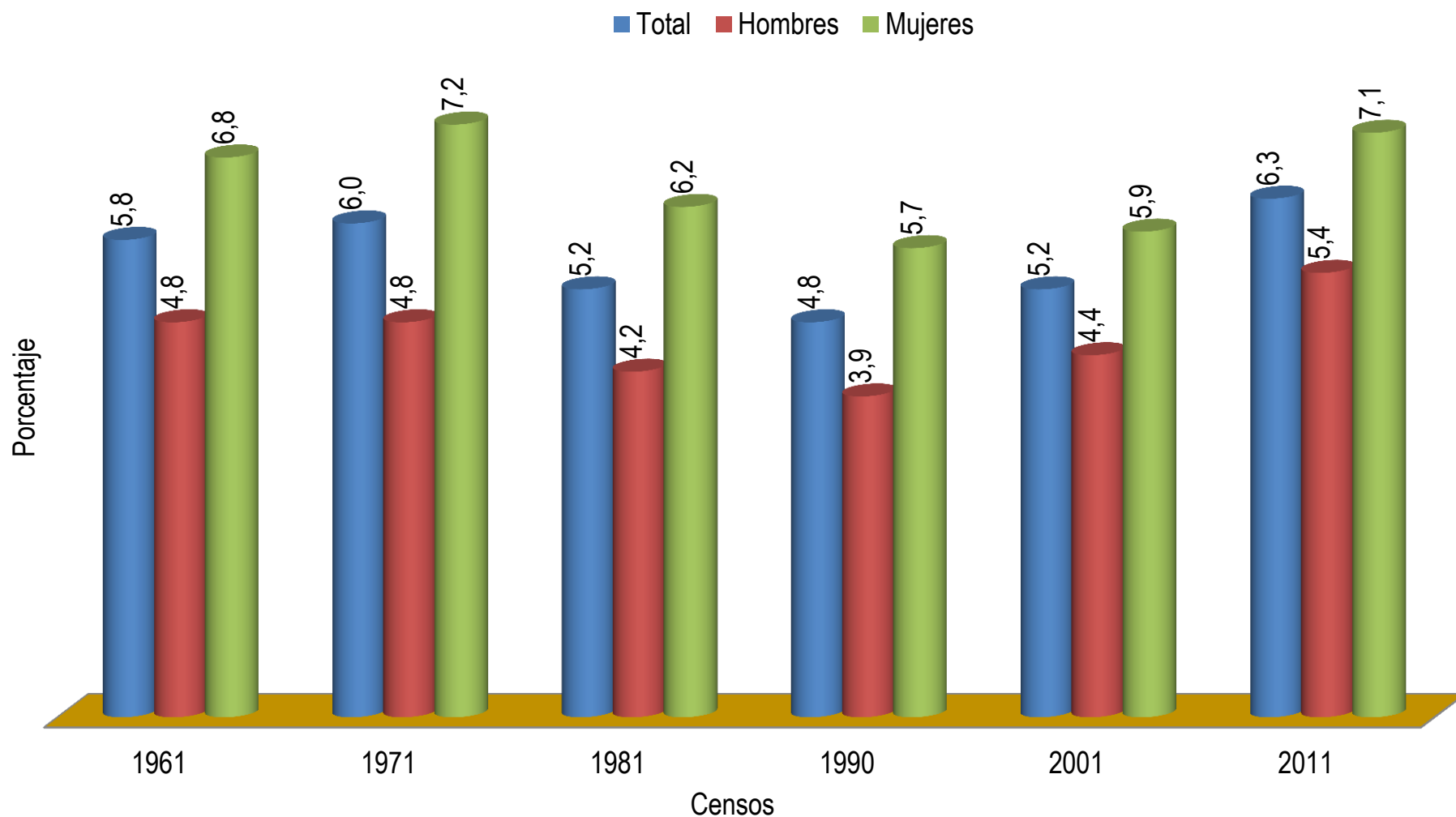
Estado Nueva Esparta. Población menor de 15 años por sexo, Censos 1961-2011



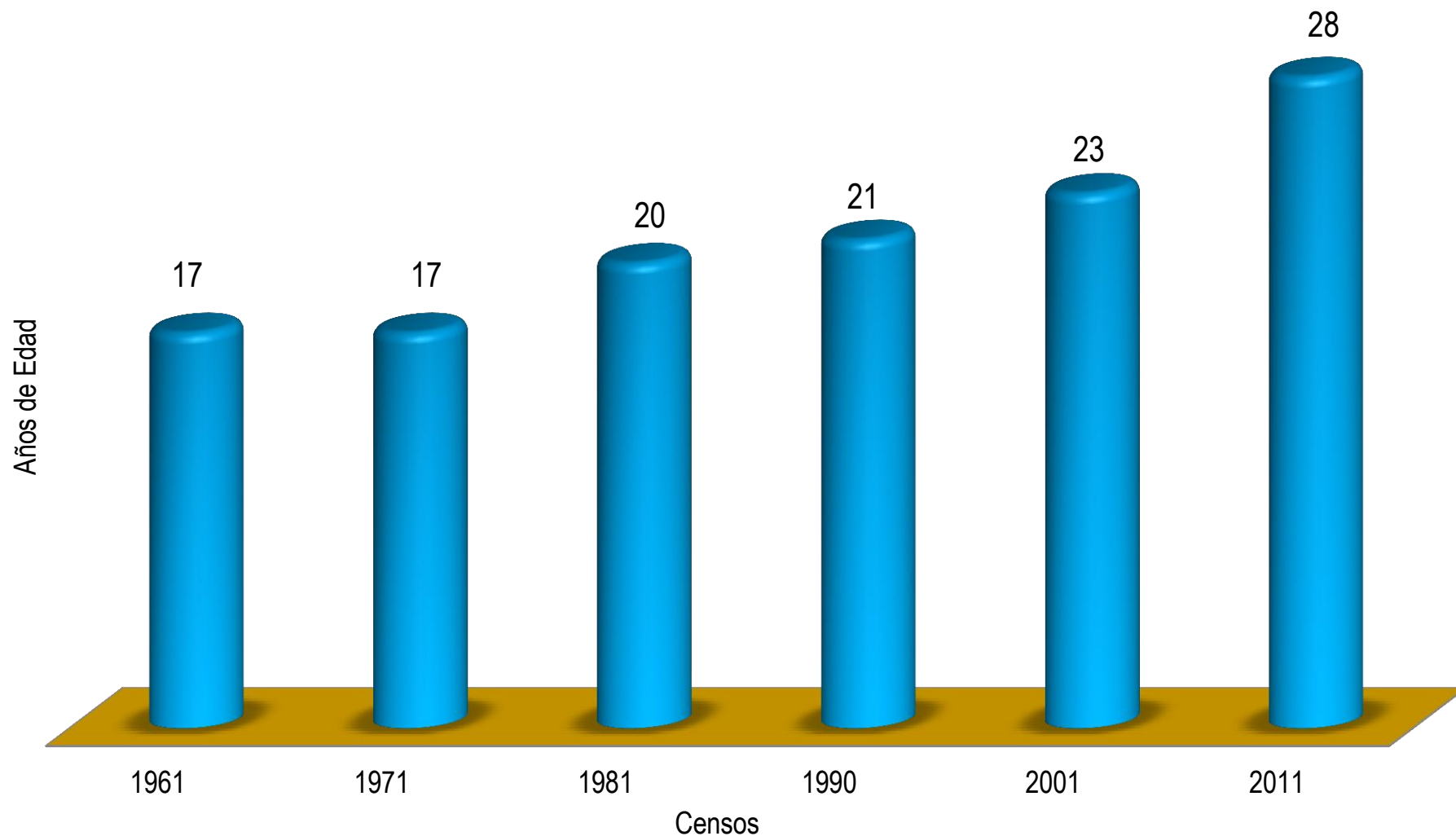
Estado Nueva Esparta. Población de 15 a 64 años por sexo, Censos 1961-2011



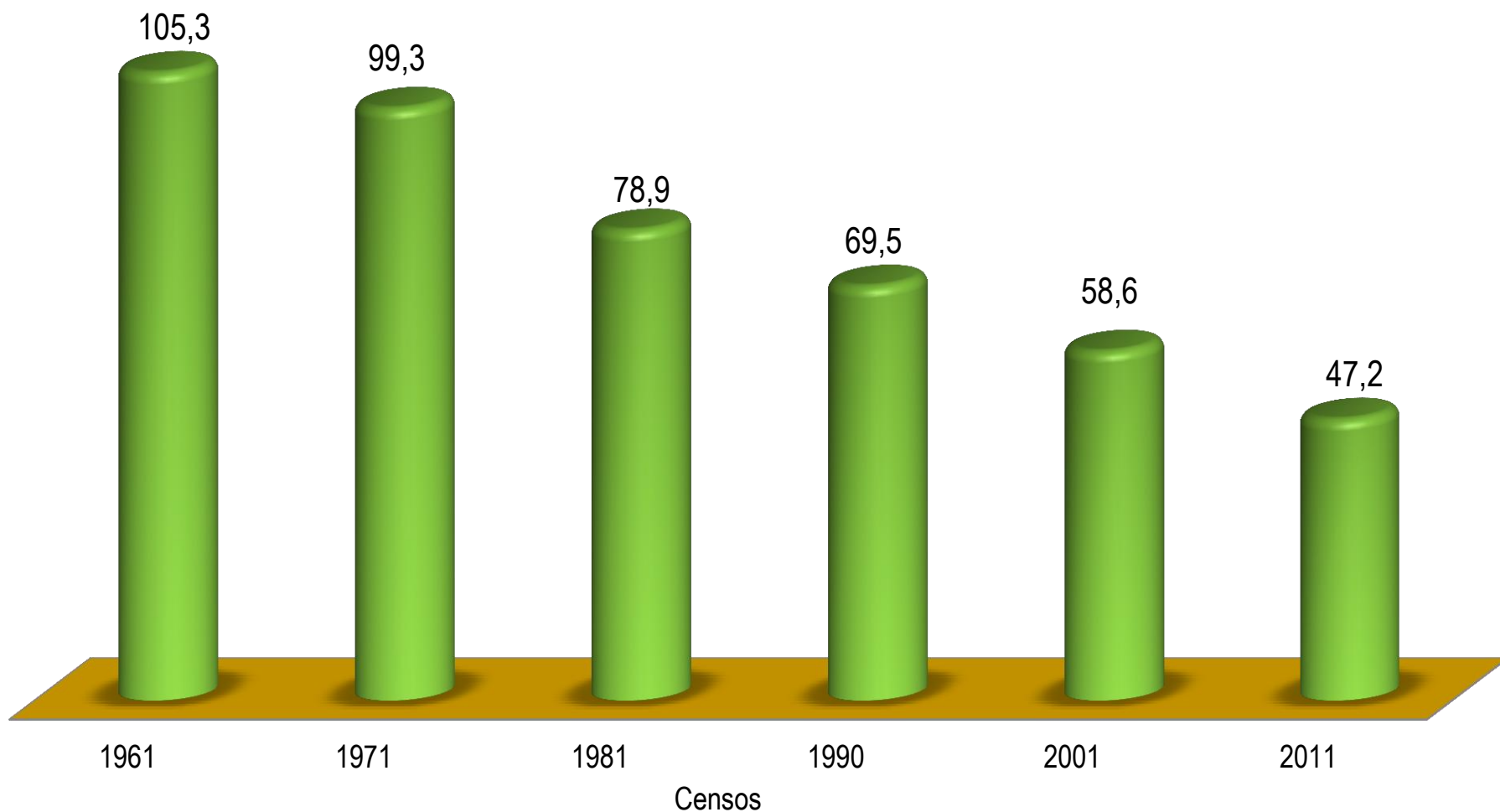
Estado Nueva Esparta. Población mayor de 64 años por sexo, Censos 1961-2011



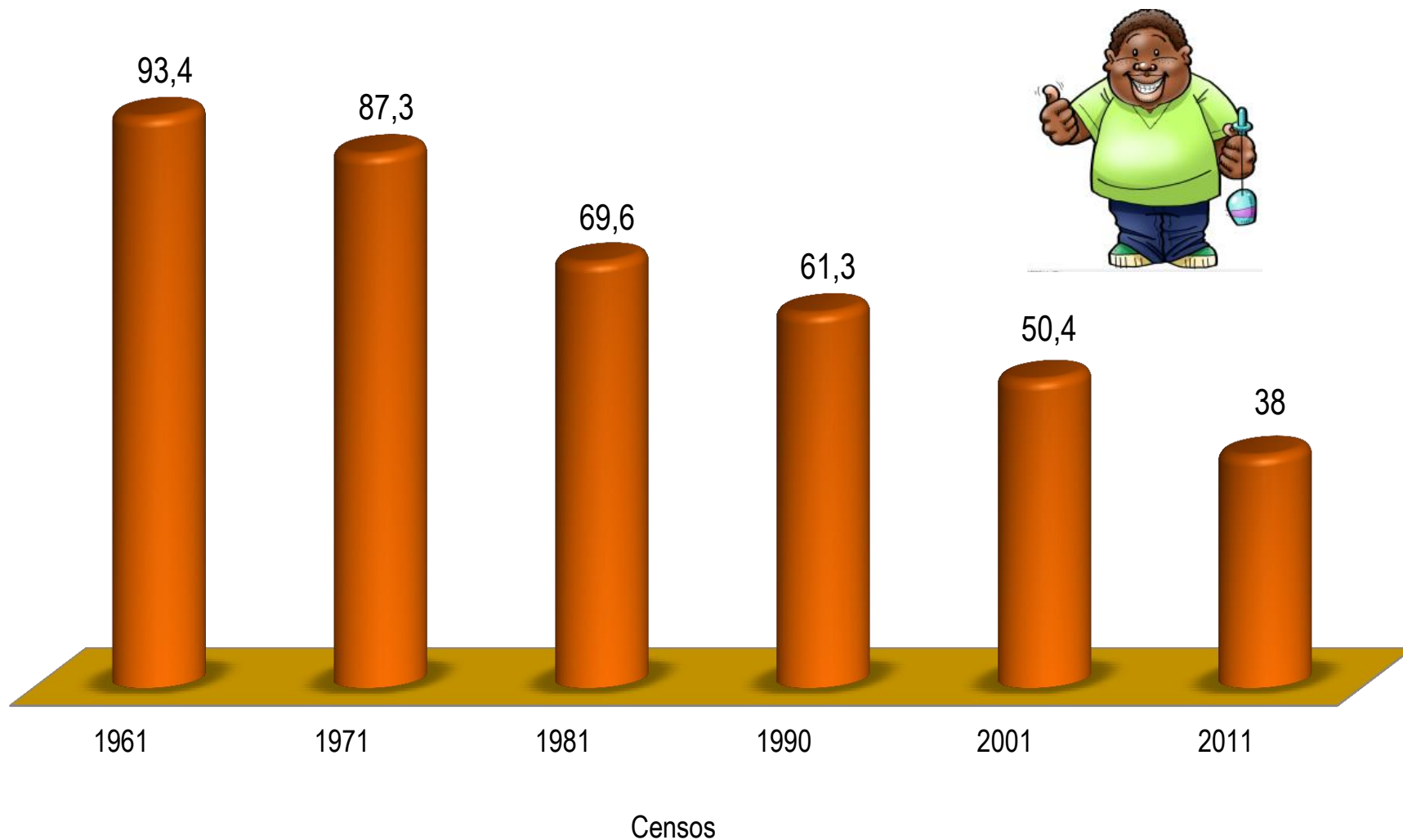
Estado Nueva Esparta. Edad mediana de la población, Censos 1961-2011



Estado Nueva Esparta. Razón de dependencia total, Censos 1961-2011



Estado Nueva Esparta. Razón de dependencia de menores de 15 años, Censos 1961-2011

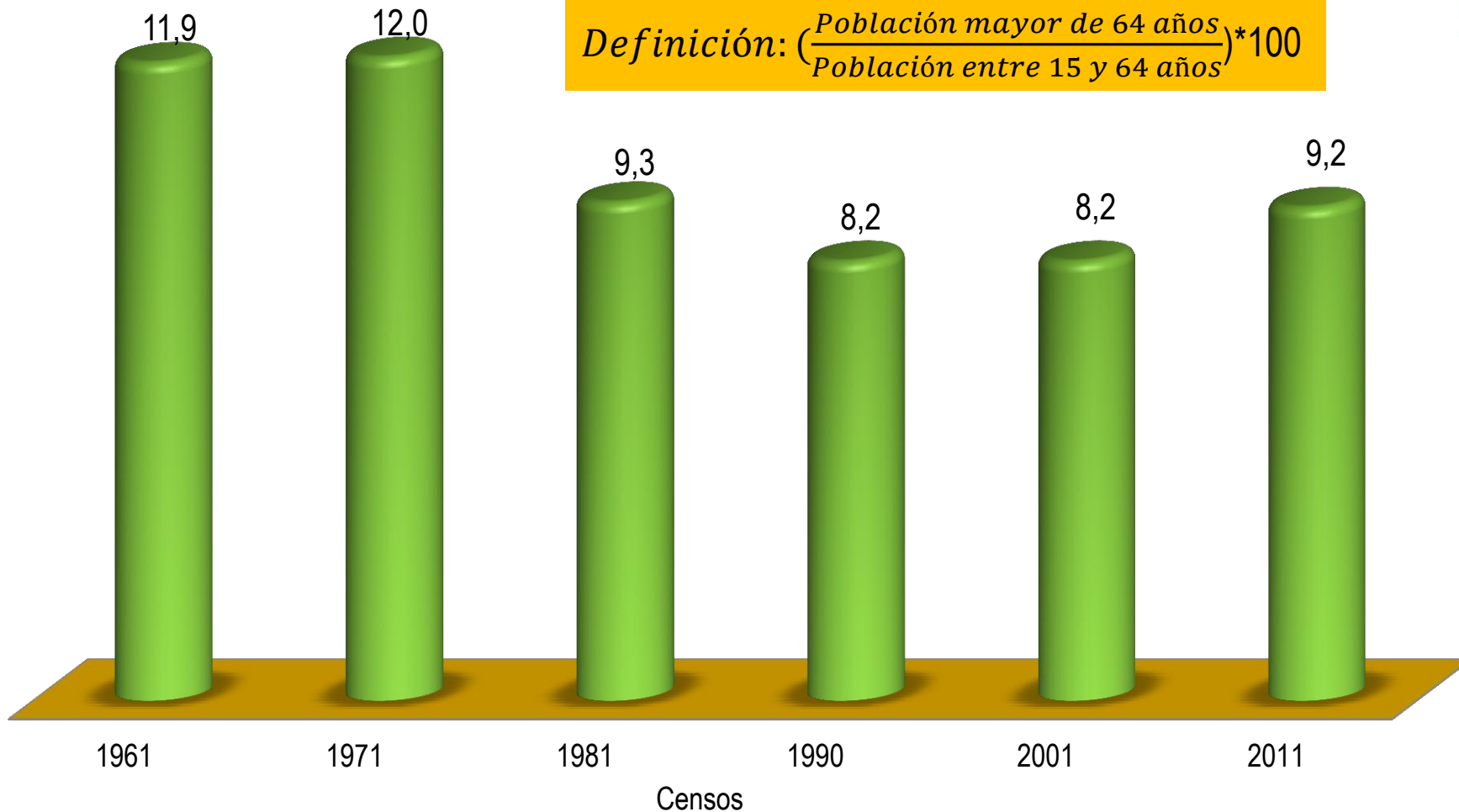




Estado Nueva Esparta. Razón de dependencia de adultos mayores de 64 años, Censos 1961-2011

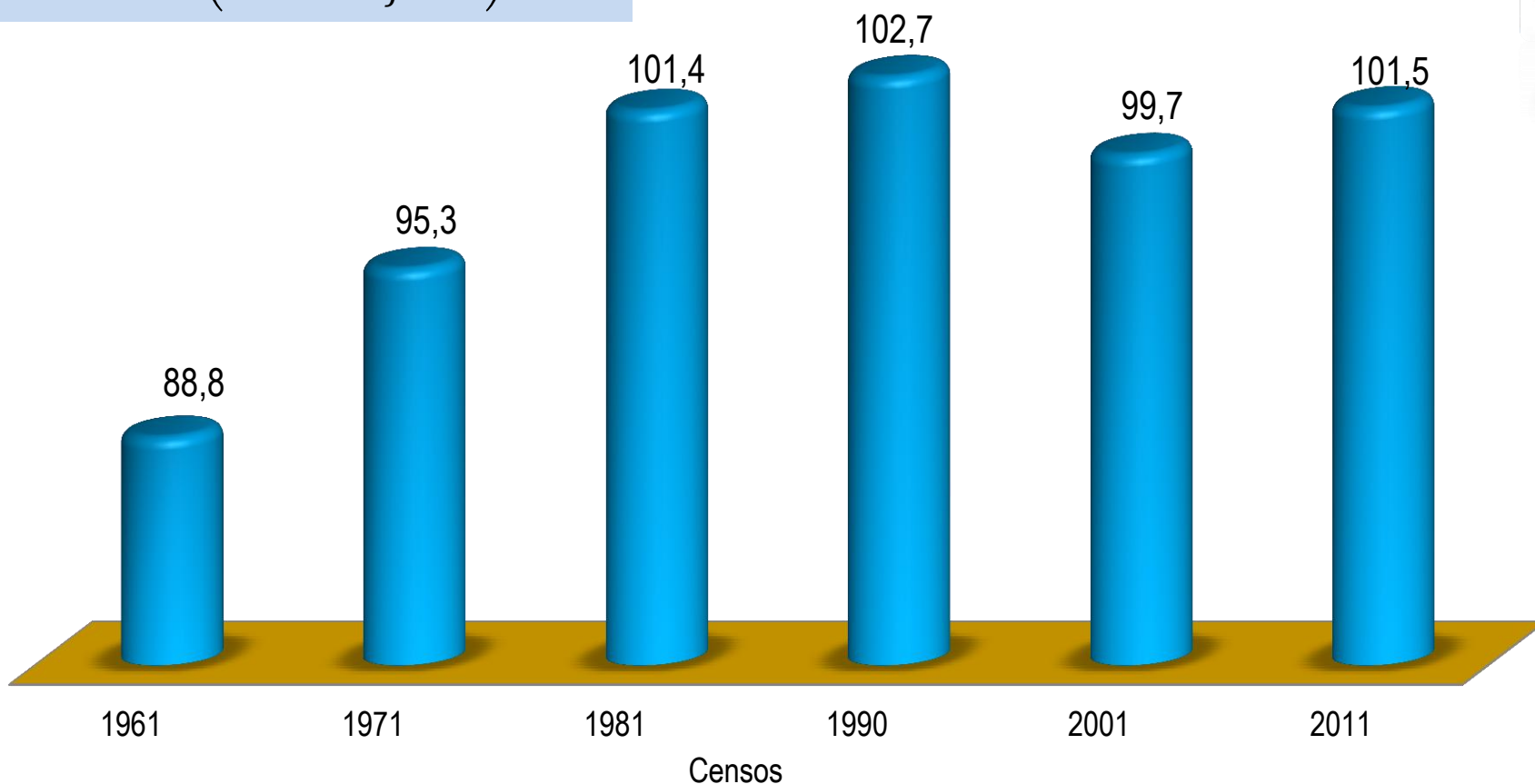


Definición: $\left(\frac{\text{Población mayor de 64 años}}{\text{Población entre 15 y 64 años}} \right) * 100$

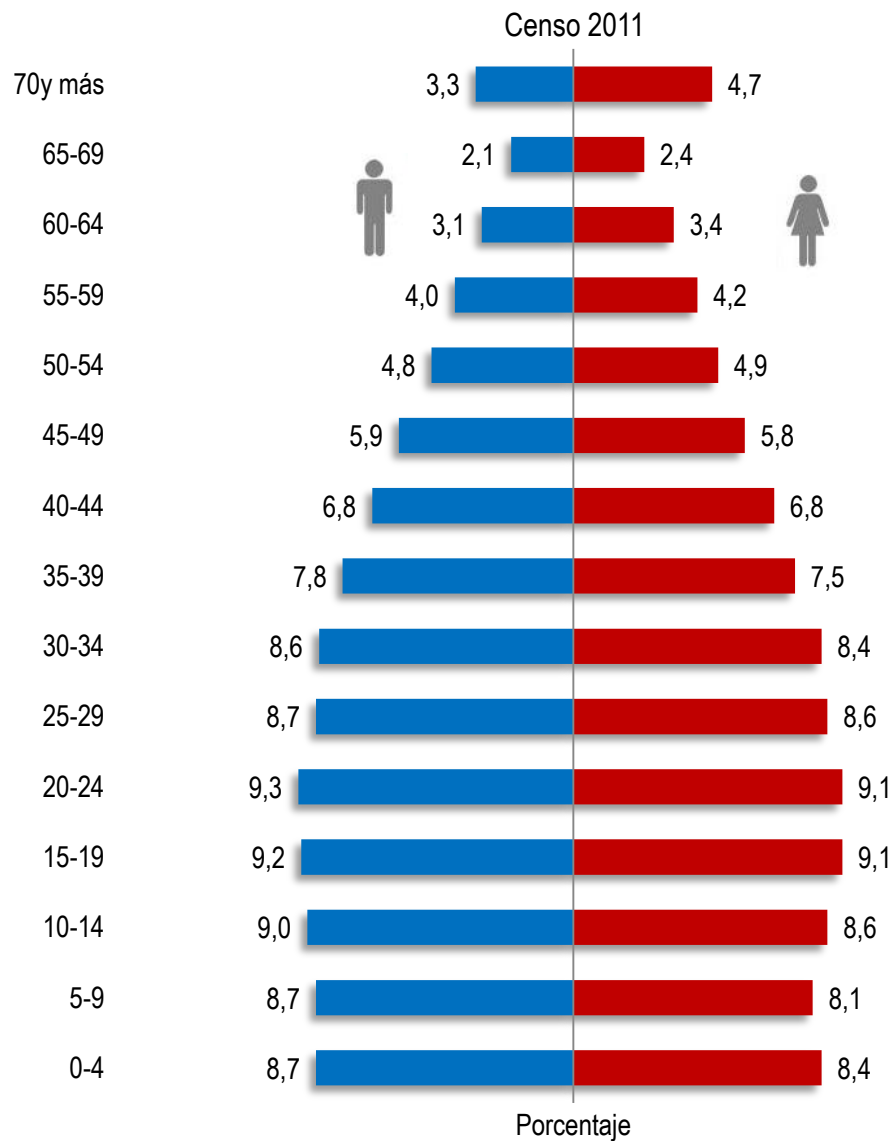
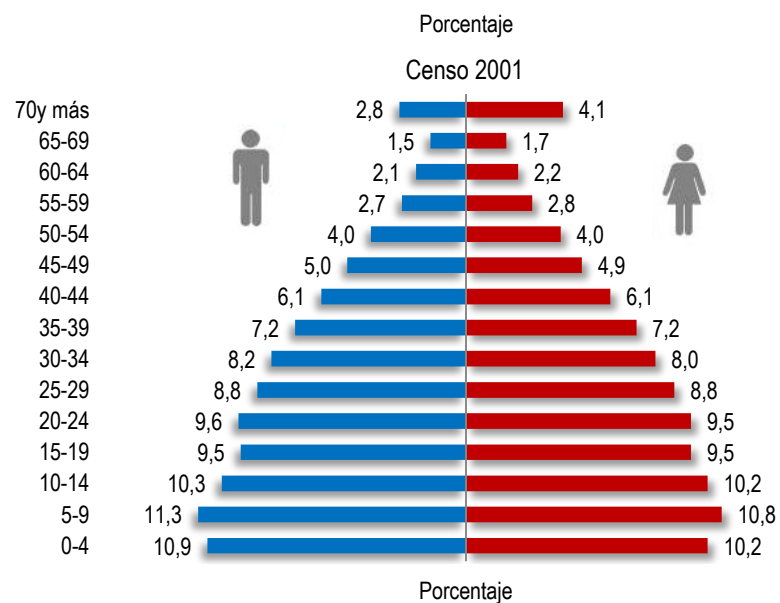
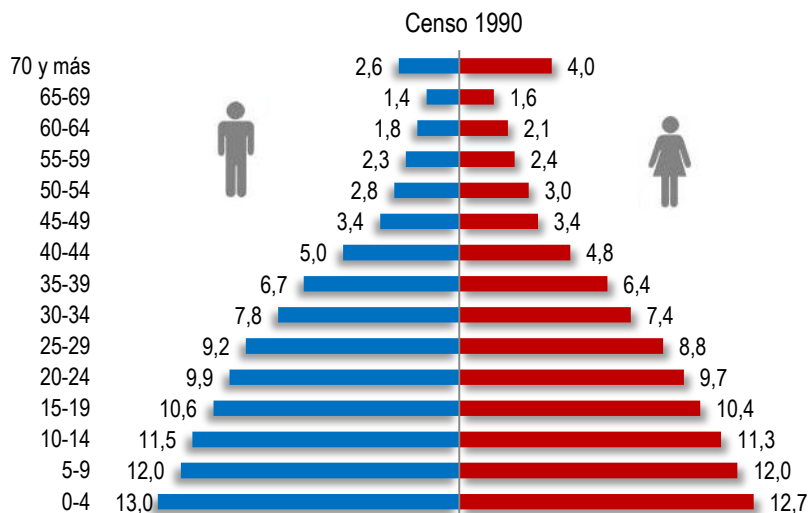


Estado Nueva Esparta. Índice de masculinidad, Censos 1961-2011

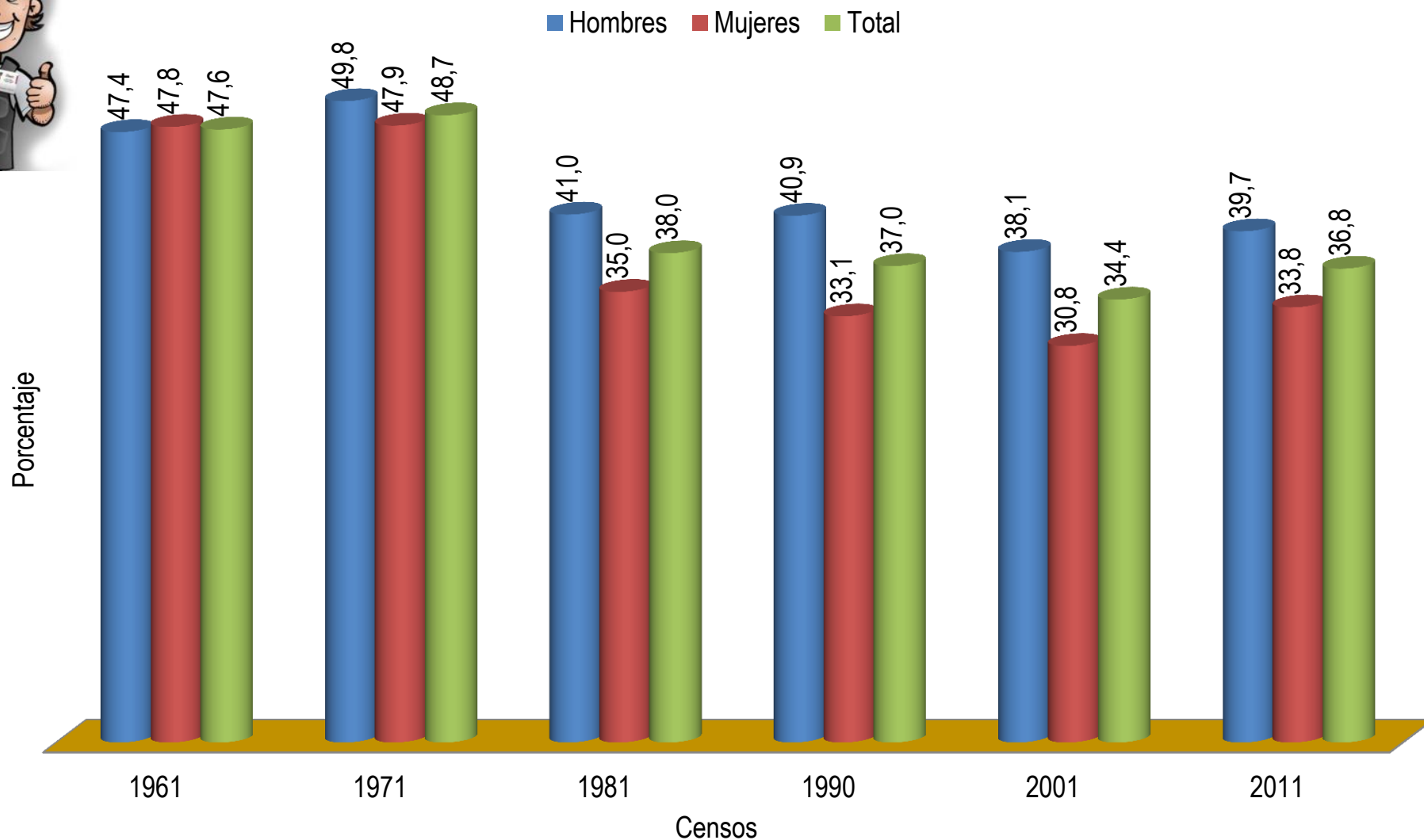
Definición: $\left(\frac{\text{Total Hombres}}{\text{Total Mujeres}} \right) * 100$



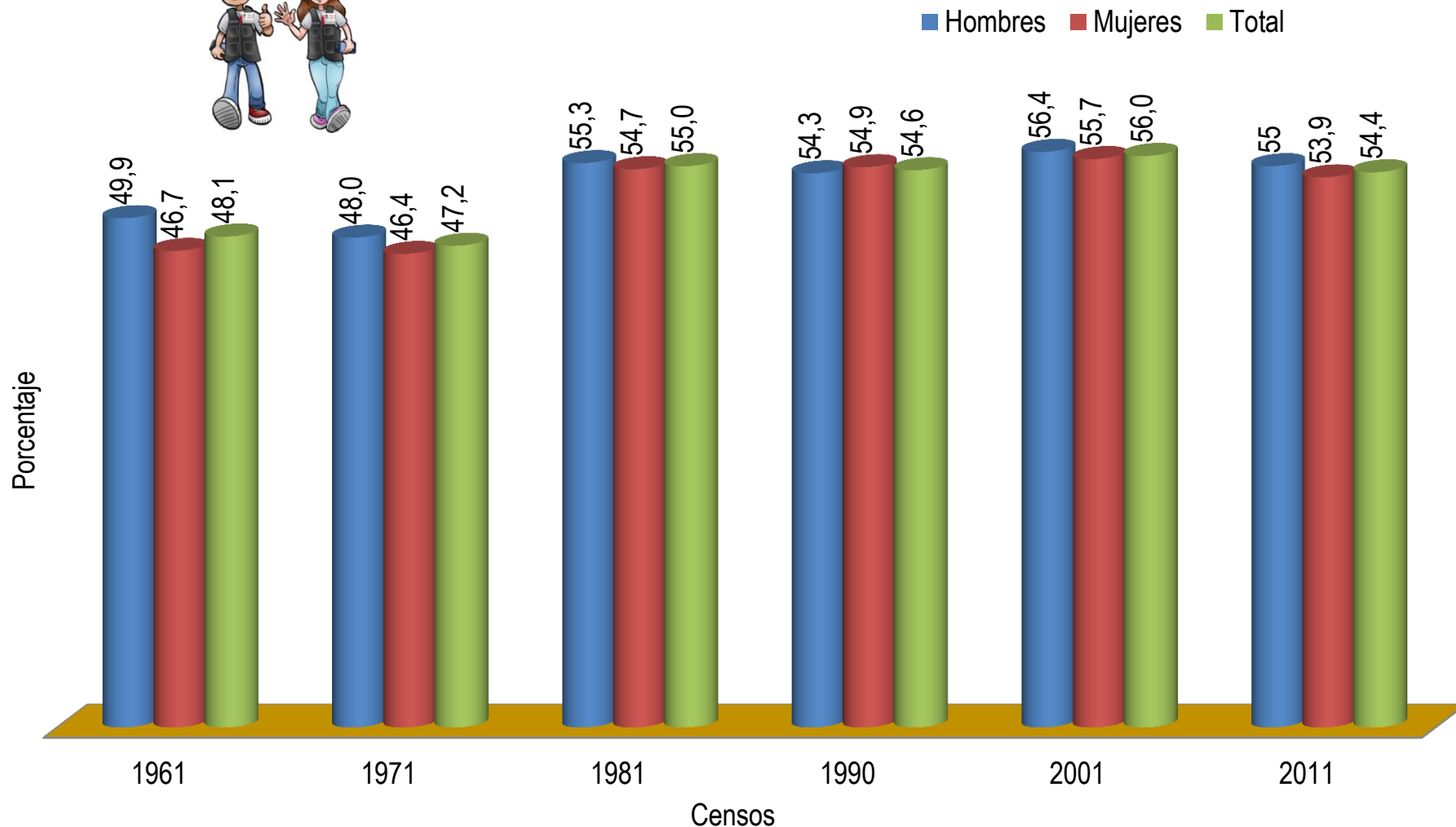
Estado Nueva Esparta. Pirámides de Población, Censos 1990, 2001 y 2011



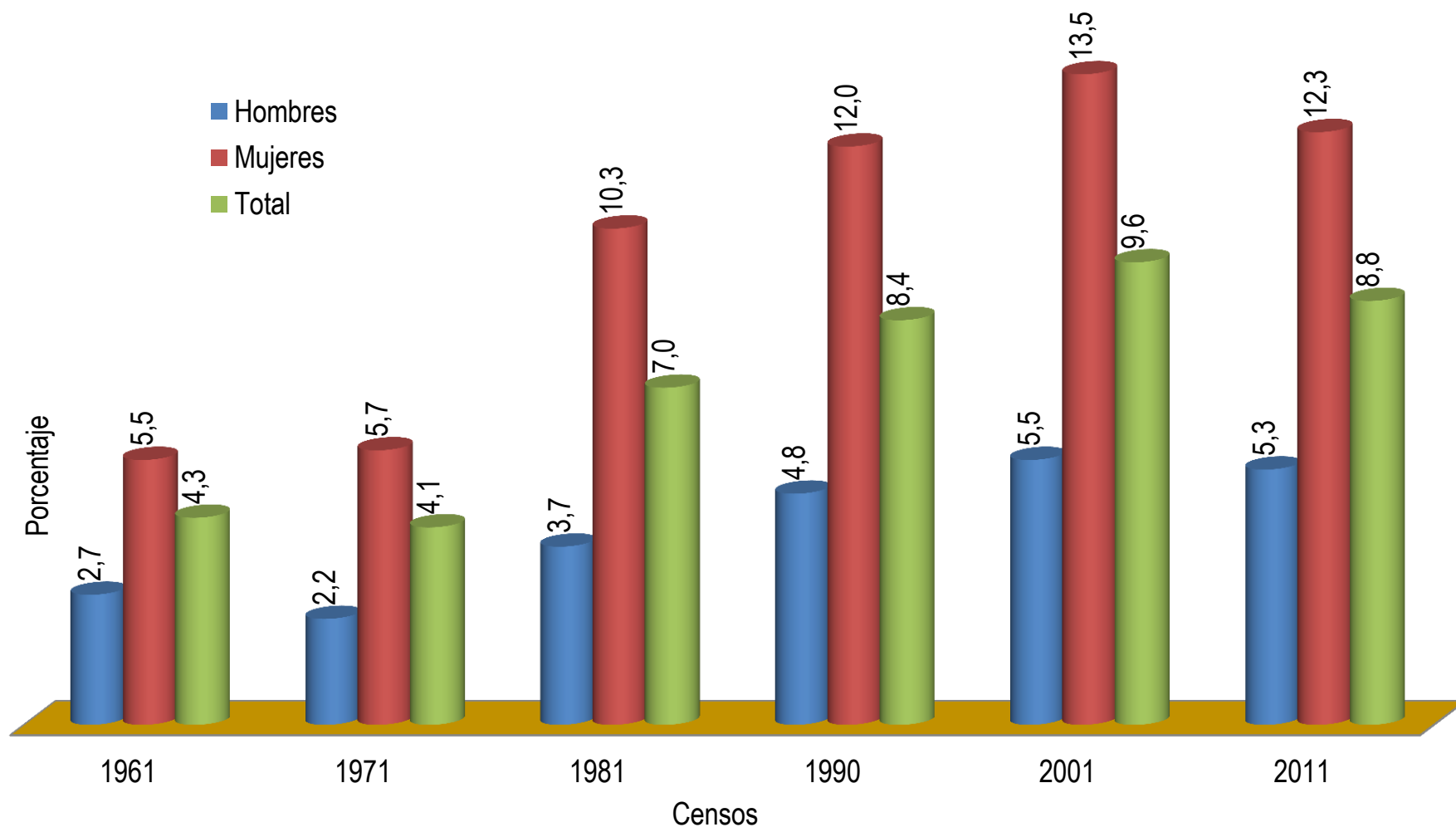
Estado Nueva Esparta. Población de 15 años y más soltera, por sexo, Censos 1961-2011



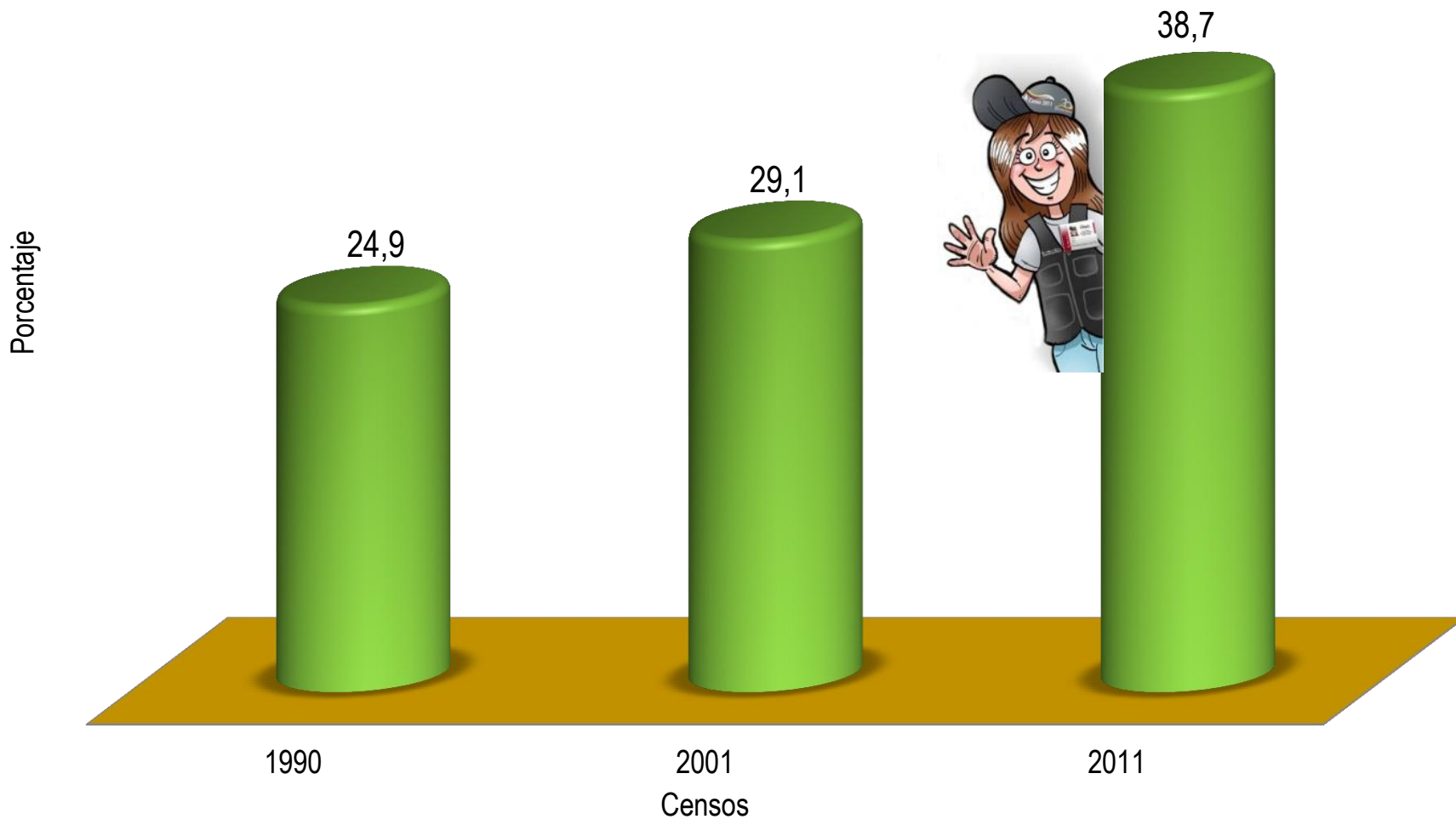
Estado Nueva Esparta. Población de 15 años y más unida y casada, por sexo, Censos 1961-2011



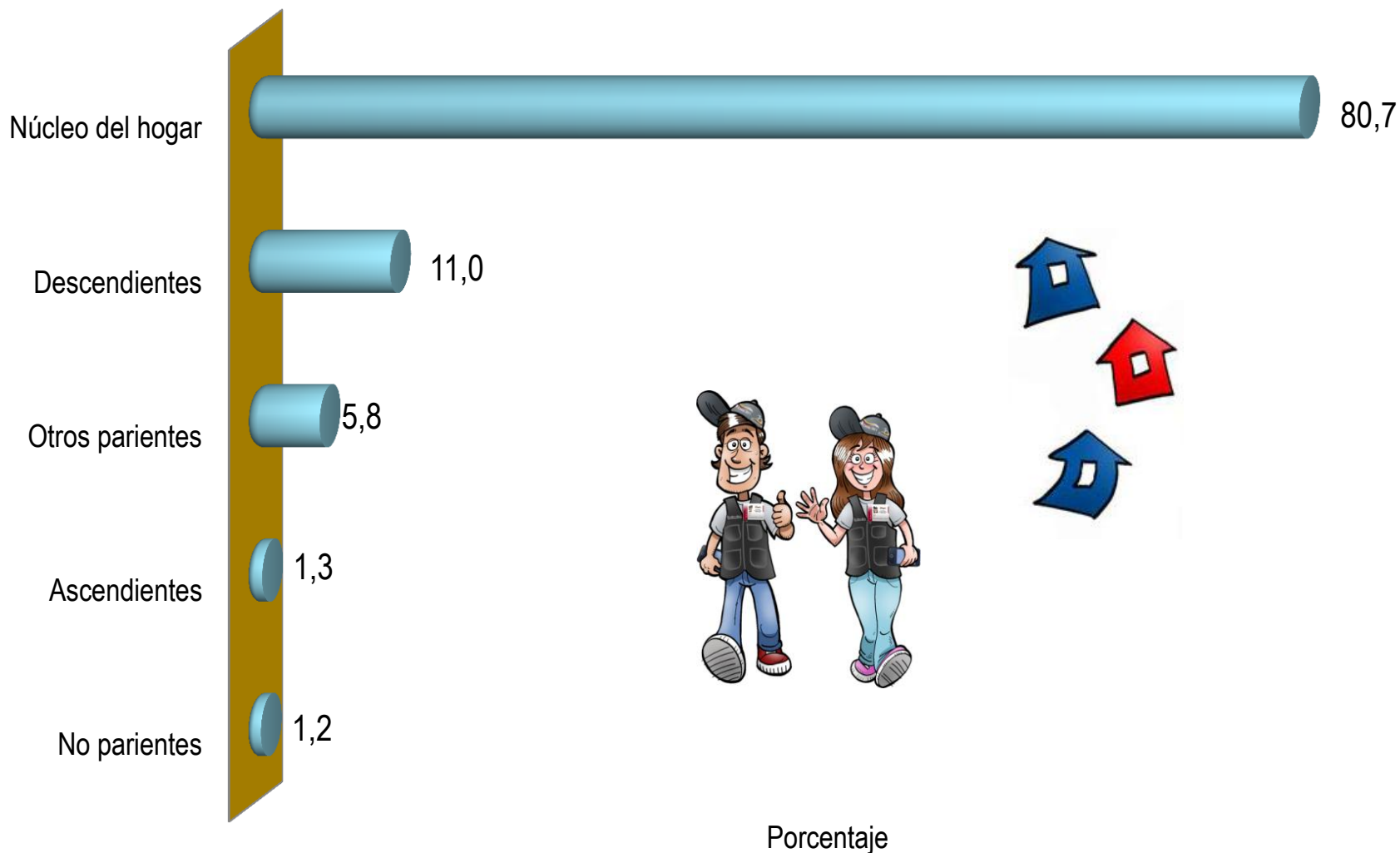
Estado Nueva Esparta. Población de 15 años y más viuda, divorciada y separada, por sexo, Censos 1961-2011



Estado Nueva Esparta. Jefas de Hogar, Censos 1990-2011




Estado Nueva Esparta. Conformación del Hogar Censal, Censo 2011

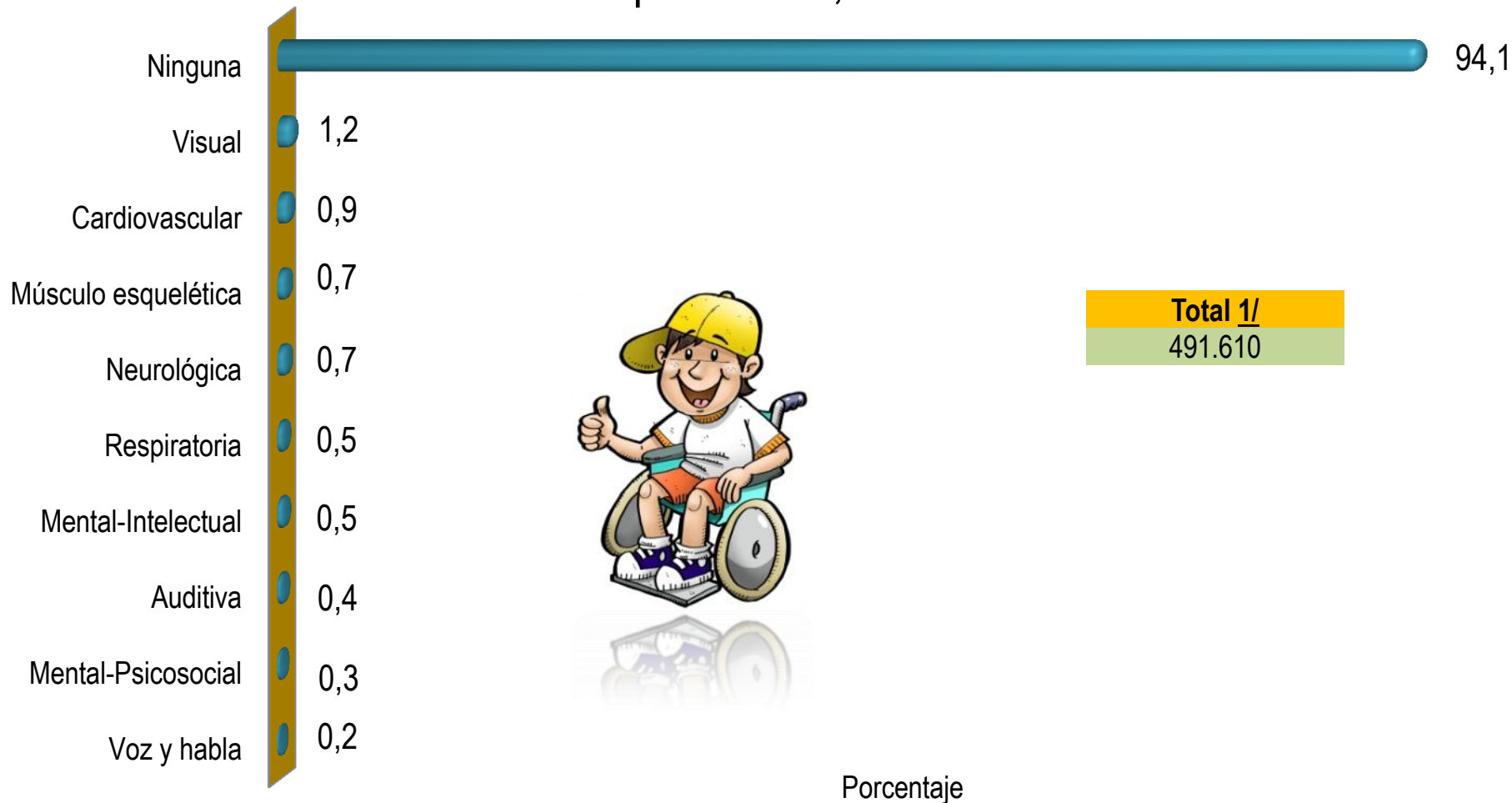




Estado Nueva Esparta. Población según autoreconocimiento étnico, Censo 2011

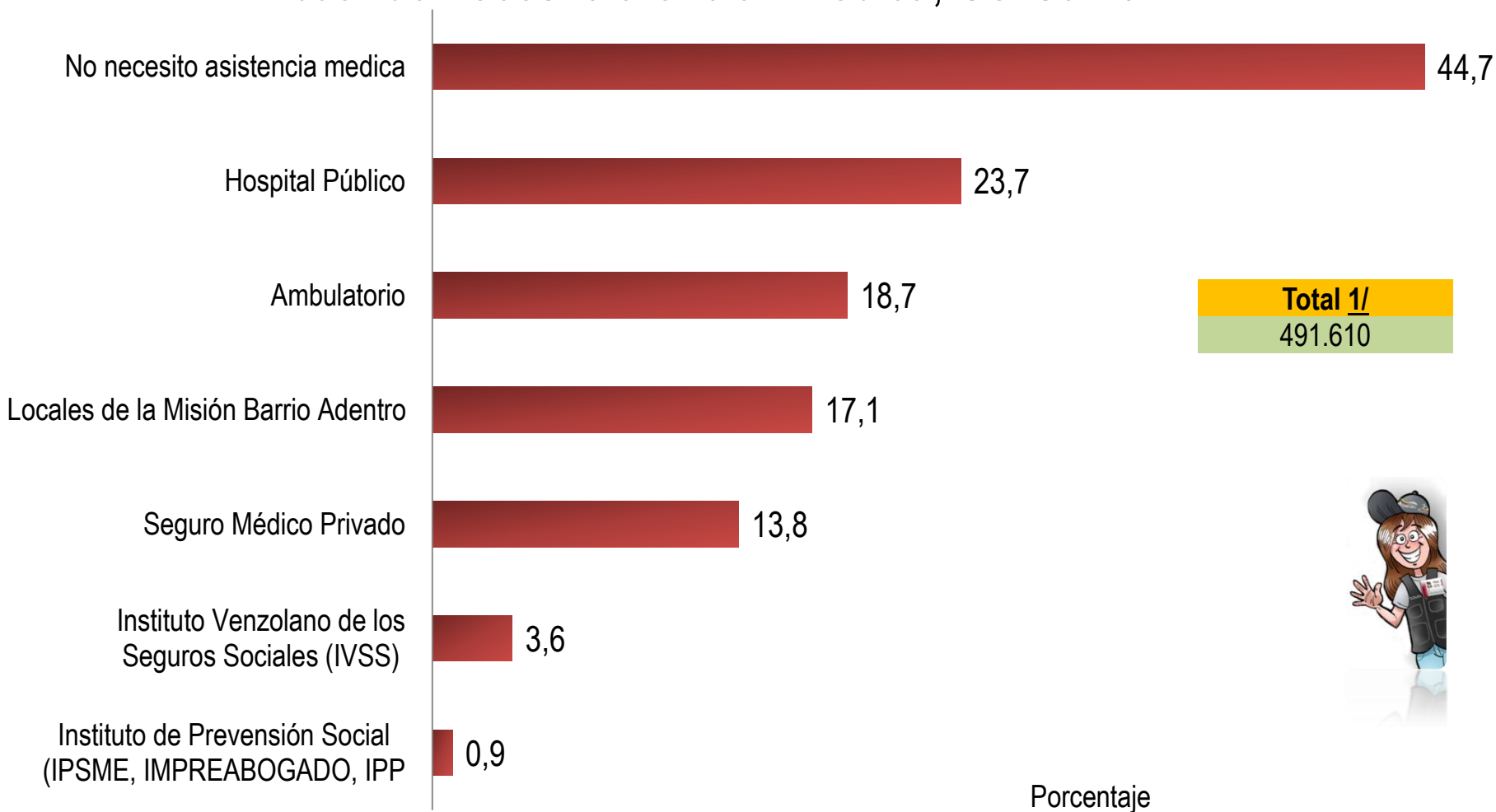


Estado Nueva Esparta. Población, según deficiencias, condiciones o discapacidades, Censo 2011



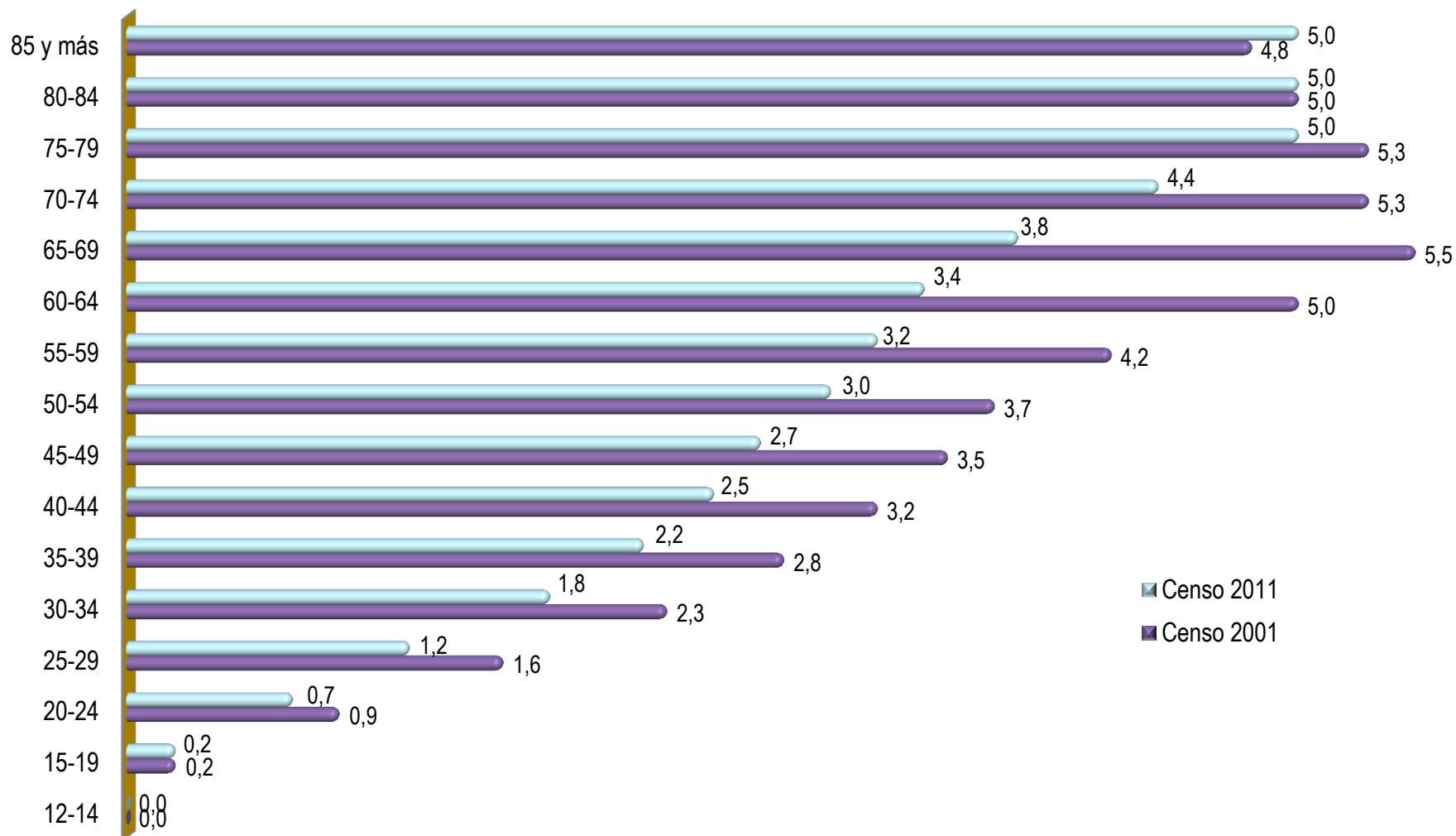
1/: Corresponde a la población empadronada y no a la suma de las personas por tipo de deficiencia, condiciones o discapacidades que tienen, porque no son excluyentes.

Estado Nueva Esparta. Población por lugar al que acudió cuando necesitó atención médica, Censo 2011



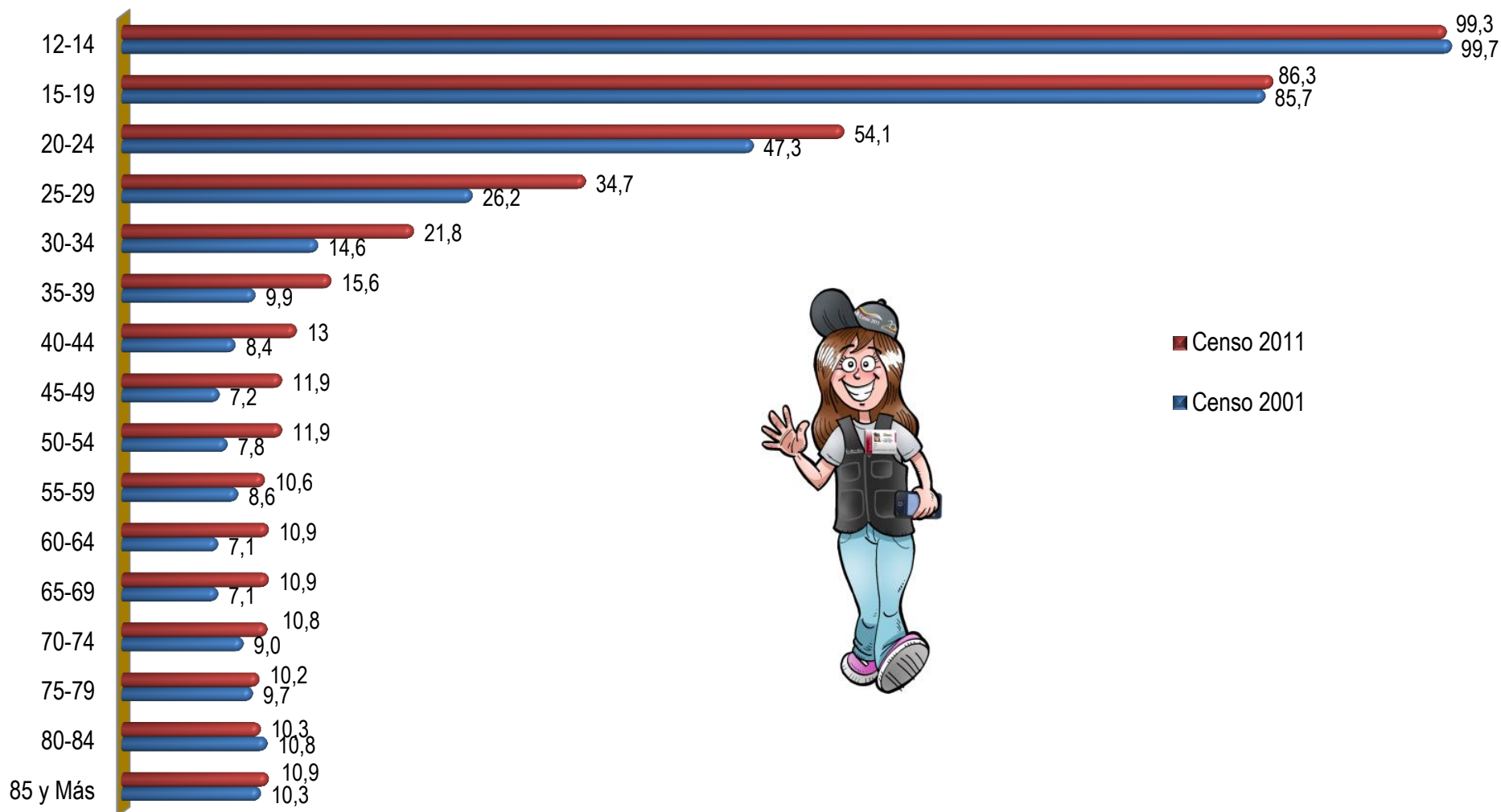
1/: Corresponde a la población empadronada y no a la suma de las personas según lugares a dónde acudió, porque no son excluyentes.

Estado Nueva Esparta. Paridez media por grupos de edad, Censos 2001-2011



Hijos por mujer

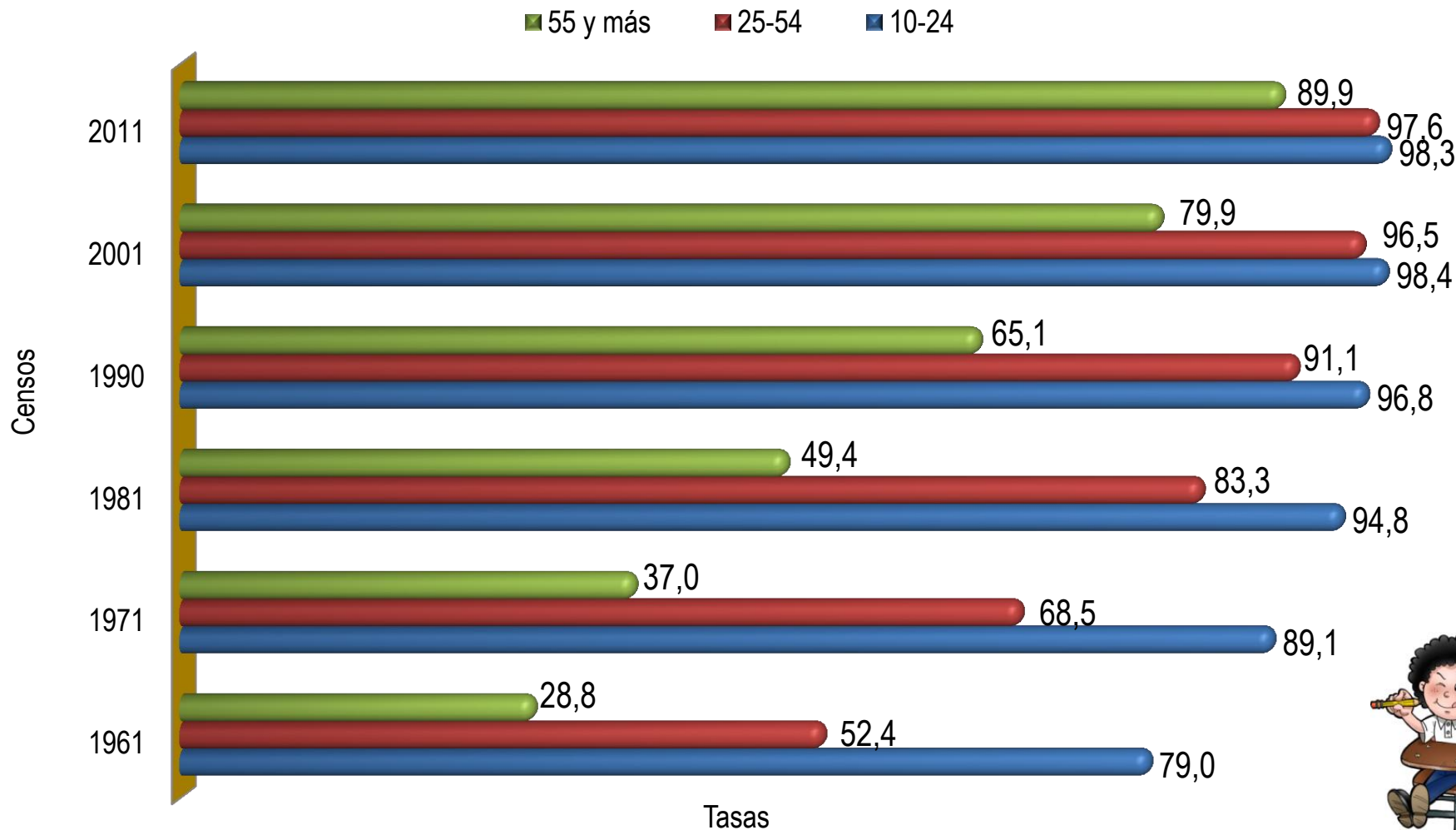
Estado Nueva Esparta. Mujeres de 12 años y mas sin hijos por grupos de edad, Censos 2001-2011



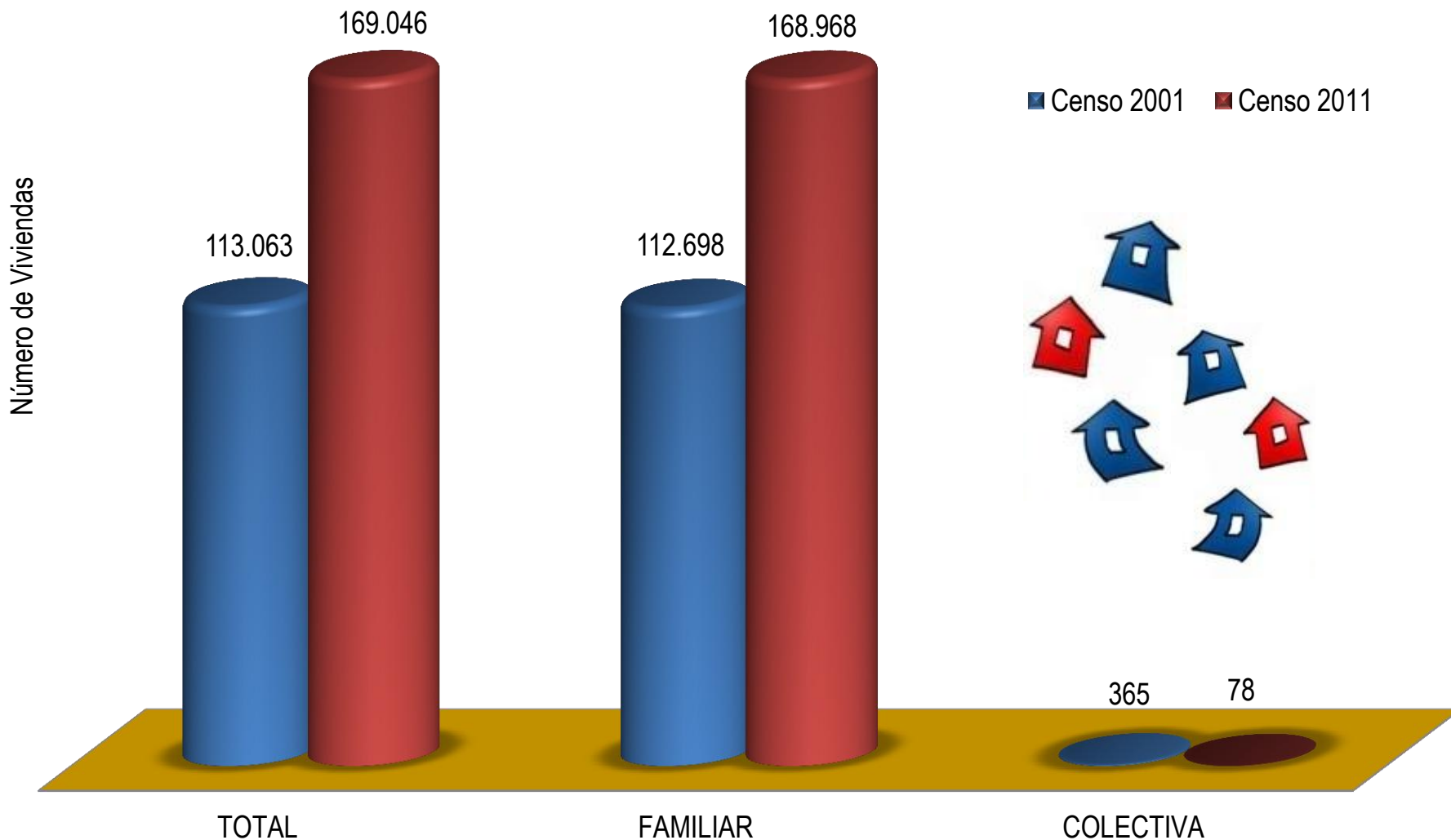
■ Censo 2011
■ Censo 2001

Porcentaje

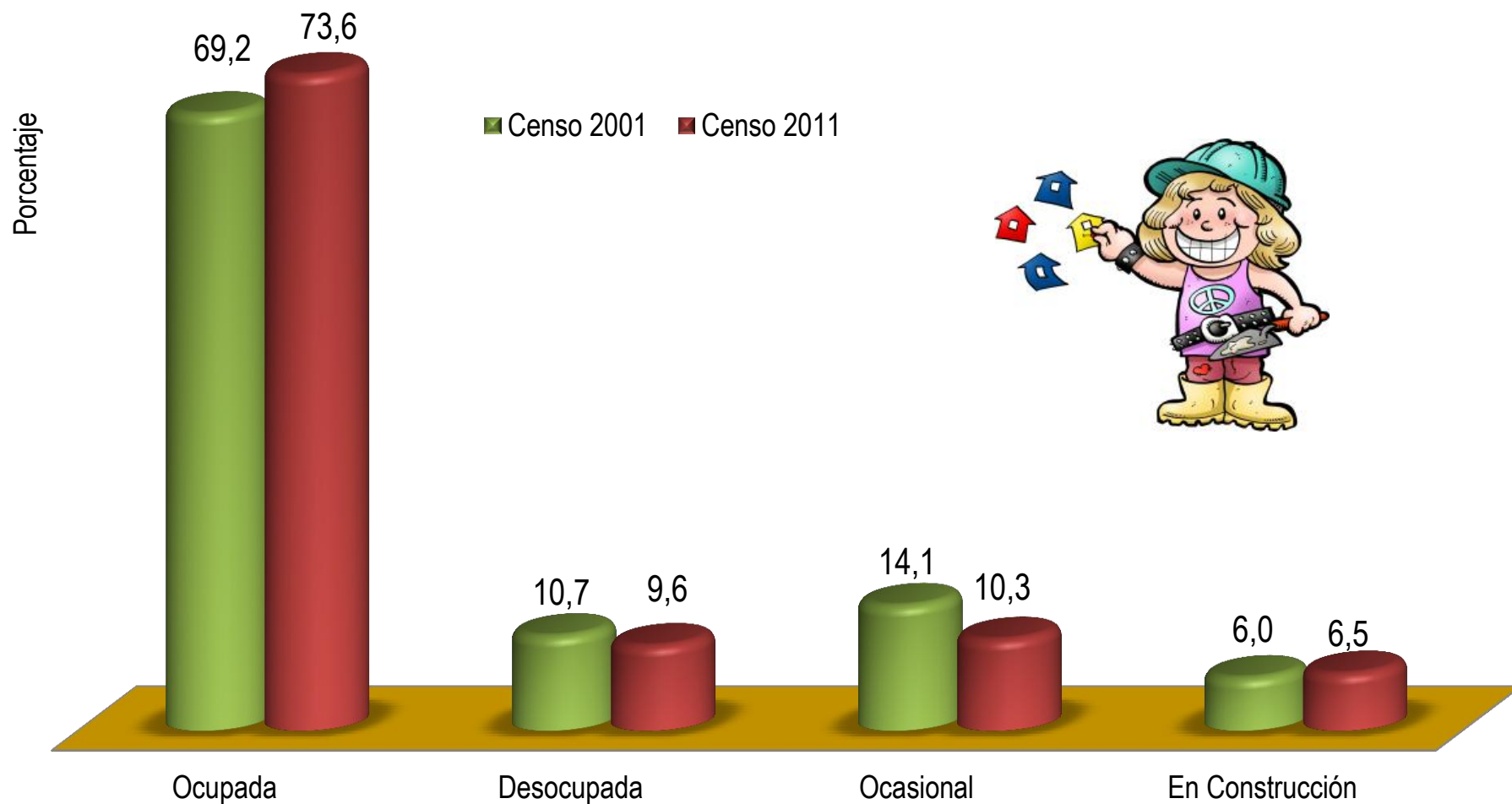
Estado Nueva Esparta. Población alfabeta de 10 años y más, según grupo de edad, Censos 1961-2011



Estado Nueva Esparta. Viviendas por tipo, Censos 2001-2011

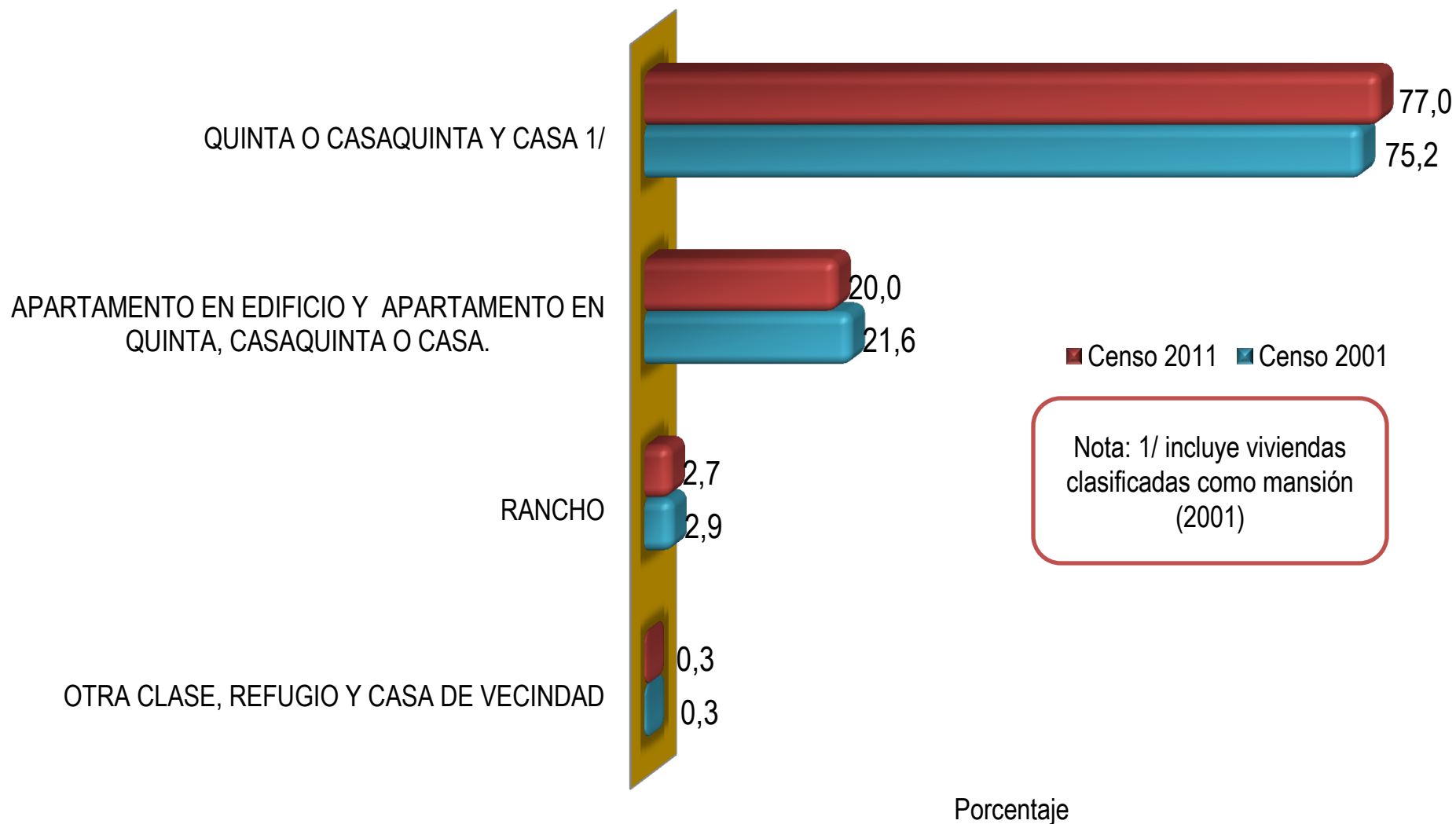


Estado Nueva Esparta. Viviendas familiares por condición de ocupación, Censos 2001-2011

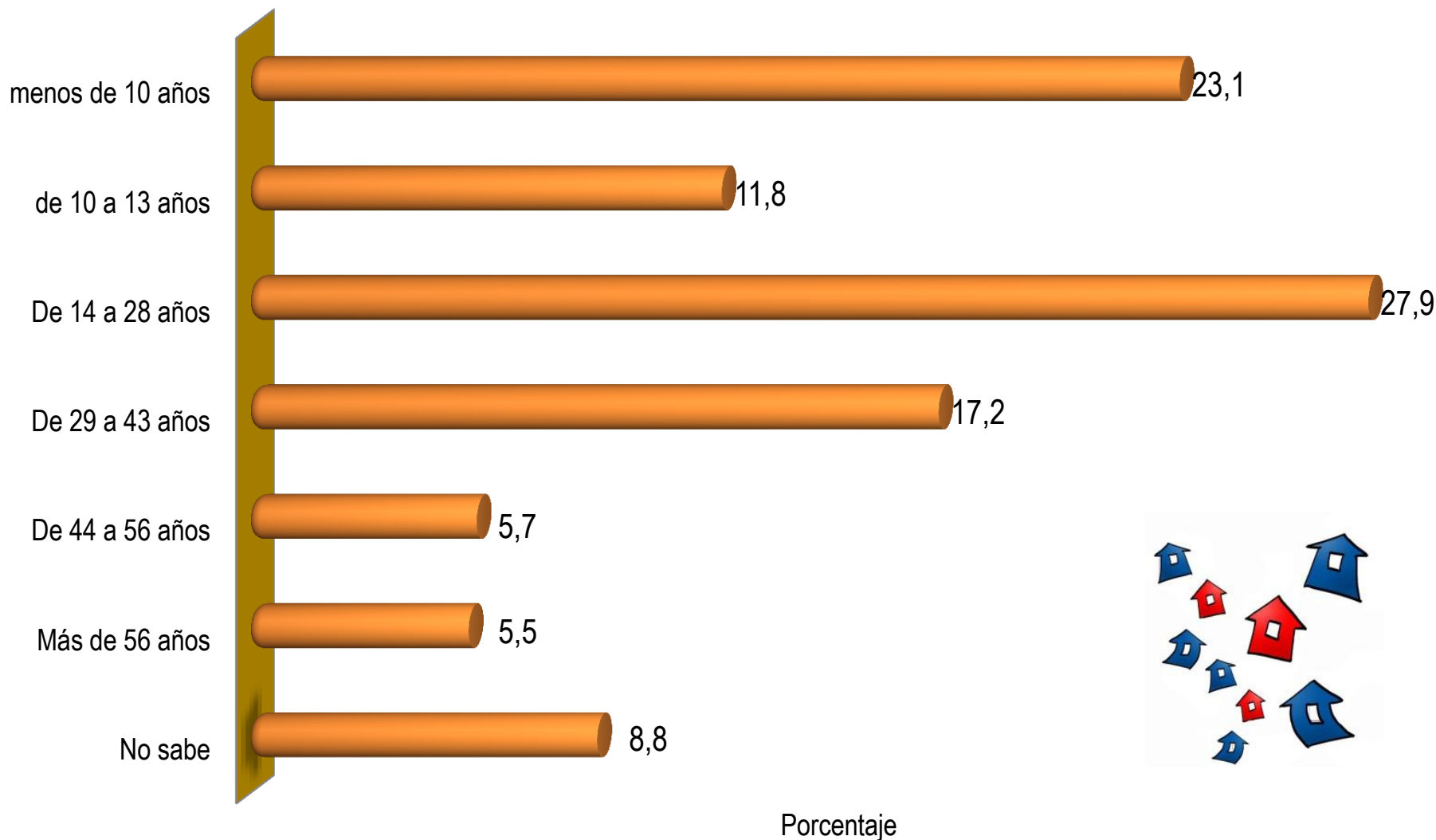




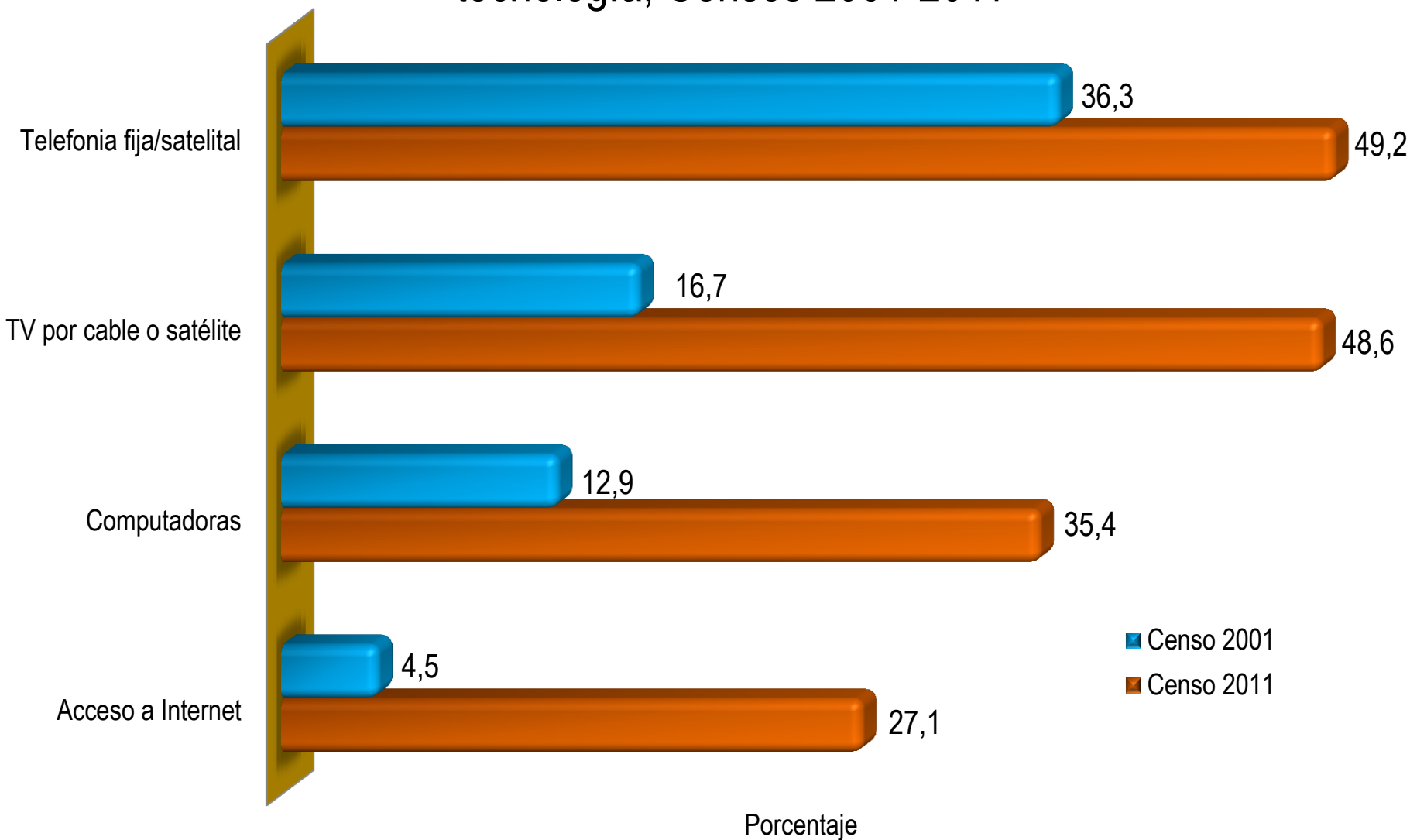
Estado Nueva Esparta. Viviendas familiares por tipo, Censos 2001-2011



Estado Nueva Esparta. Viviendas familiares ocupadas por años de construcción, Censo 2011

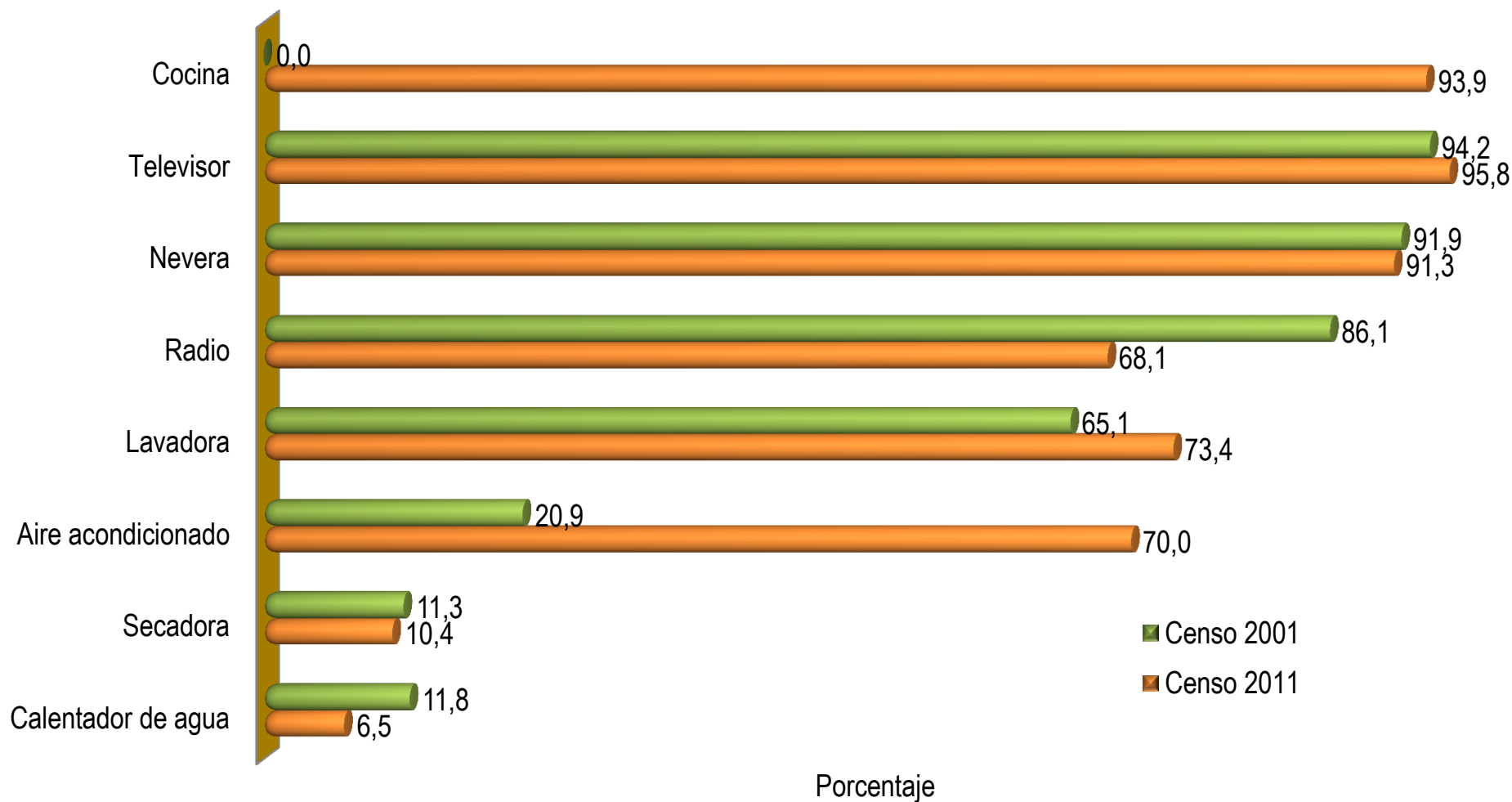


Estado Nueva Esparta. Hogares con disponibilidad de tecnología, Censos 2001-2011





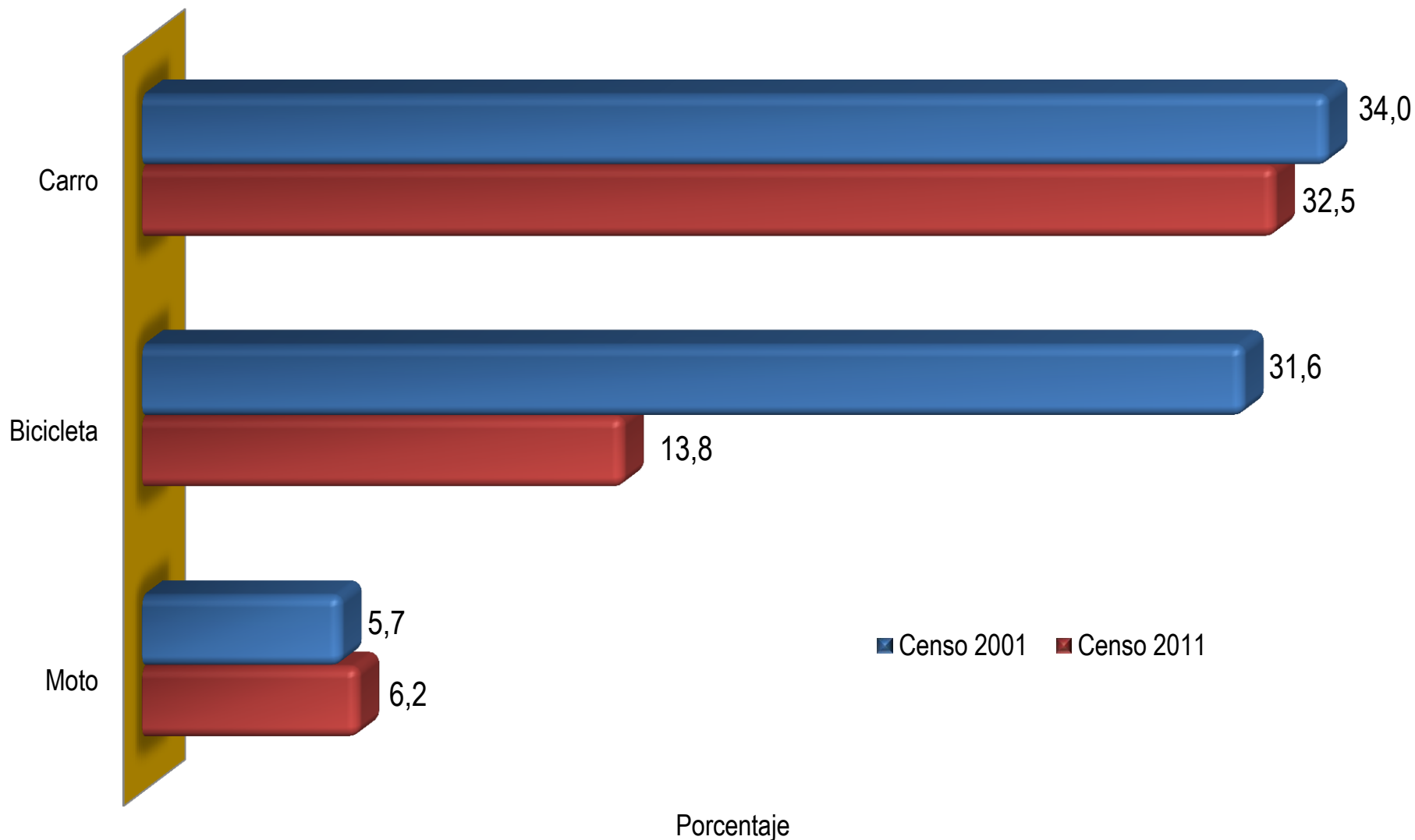
Estado Nueva Esparta. Hogares con disponibilidad de equipamiento, Censos 2001-2011



Nota: Para el Censo 2001 el equipamiento de cocina se investigó en viviendas y no en hogares



Estado Nueva Esparta. Hogares con disponibilidad de vehículos, Censos 2001-2011



¡Gracias!

