

# Claves

reflexión indispensable

## San Sebastián del Oeste. Frágil rincón mágico.

*Mónica Ramírez Abundis  
Equipo de Investigación de CLAVES*

[www.claves.udg.mx](http://www.claves.udg.mx)

Universidad de Guadalajara  
23 de Marzo de 2003

# San Sebastián del Oeste

## Contenido

<i>Cápsula Introductoria</i> .....	3
<i>Personajes Entrevistados</i> .....	4
<i>Expertos Invitados</i> .....	5
<i>Breve Reseña Histórica</i> .....	6
Cronología de Hechos Históricos.....	8
<i>Descripción Geográfica</i> .....	9
<i>Perfil Sociodemográfico</i> .....	13
<i>Actividad económica</i> .....	16
<i>Atractivos culturales y turísticos</i> .....	18
<i>Documentos consultados</i> .....	19

## *Cápsula Introductoria*

Es casi el mismo desde el siglo xviii (18).

Enclavado en un montañoso valle, rodeado de barrancos y bosques de olor a roble, encino, pino y oyamel. de flora y fauna abundante pero en latente amenaza, San Sebastián del Oeste es el remoto oasis del México colonial en pleno siglo xxi (21). único en América latina.

Las grandes empresas extranjeras mineras de oro, plata y cobre fueron su luz durante tres siglos. con ellas, creció su arquitectura, su templo, las haciendas y sus calles empedradas, bordeadas de largas ventanas de madera.

Entre el siglo xvii (17) y el xix (19), el brillo del oro y la plata en auge, anclaron en San Sebastián del Oeste a casi dos mil habitantes, pero en pocos años, el paraíso se opacó. tras el ocaso minero iniciado hacia 1800 (mil ochocientos), el pueblo de gran movimiento comercial y grandes haciendas de beneficio, quedó en el olvido.

Sumido en las montañas del oeste de Jalisco, san Sebastián vivió un siglo aislado del mundo y su depredación.

El costo fue el abandono de sus habitantes, vidas ajenas a la llamada modernidad, de ausencias de teléfono y modas, pero la ganancia es, la magia. el

patrimonio cultural, la vida de tradiciones, su arquitectura y el mundo colonial.

Con 600 habitantes y 138 fincas, el ex-pueblo minero ahora se mantiene de las remesas de sus migrados a estados unidos y pese a los altos grados de pobreza retoma su atractivo. no es el oro y la plata el brillo para los fuereños, ahora el gancho es la riqueza histórica, cultural y su medio ambiente.

Con la solicitud colgada para ser declarado patrimonio de la humanidad y reserva de la biosfera, San Sebastián del Oeste conservado y aislado por siglos, esta bajo el asedio de talamontes, especuladores inmobiliarios de Guadalajara y de turistas que regresan en avioneta a Puerto Vallarta sin dejar un peso en el pueblo.

En pleno siglo xxi (21), pisar y recorrer San Sebastián del Oeste, es regresar el tiempo, es convertirse, en plena globalización, en un actor o espectador más de un documental de la vida colonial mexicana, es ahora, un rincón en la línea del abismo, aún por descubrir.

## ***Personajes Entrevistados***

***Arq. Salvador de Alba.*** Director de Patrimonio Cultural de la Secretaría de Cultura de Jalisco.

### ***Habitantes de San Sebastián del Oeste:***

***Doña Conchita Encarnación.*** Personaje clave del municipio, autora y propietaria del único museo del pueblo que muestra documentos y artículos propiedad de su familia, una de las más pudientes de la comunidad durante la época minera previa a la Revolución Mexicana de 1910.

***Pachita Pérez.*** Referencia obligada en San Sebastián del Oeste, es la poeta del pueblo, autora de dos libros de versos y muchos más inéditos en su propiedad.

***Don José Durán Cueto.*** Historiador nato de la conquista española, de la época de esplendor minero y del ocaso económico del pueblo. Autor del Corrido histórico de San Sebastián del Oeste.

***Don Raul Bernal.*** Carpintero de San Sebastián del Oeste, hombre de decisiones firmes y de elevado nivel crítico, personaje clave en el contexto de la comunidad.

***Obe Dueñas.*** Estudiante de la preparatoria local, con 18 años de edad auxilia a su familia en el traslado de pasajeros y encargos comerciales del municipio de Mascota, Jalisco a San Sebastián del Oeste.

***Aurelio Aguirre .*** Regidor del Ayuntamiento de San Sebastián del Oeste, presidente de la Comisión de Turismo municipal.

***Margarita Macías y Gabriel Cárdenas.*** Propietarios del Restaurante El Fortín.

## *Expertos Invitados*

### **Doctor Felipe Cabrales Barajas.**

Profesor Investigador del Departamento de Geografía y Ordenación Territorial, del Centro Universitario de Ciencias Sociales y de Humanidades.

Doctor en Geografía por la Universidad Complutense de Madrid, España. Con investigaciones en procesos de cambio urbano y patrimonio histórico.

### **Maestro Pedro Méndez Guardado.**

Profesor Investigador del Departamento de Geografía y Ordenación Territorial, del Centro Universitario de Ciencias Sociales y de Humanidades.

Maestro en Ciencias, con especialidad en Ecología y Manejo de Recursos Naturales por la Universidad de Syracuse, Nueva York, Estados Unidos. Experto en materia ambiental.

## ***Breve Reseña Histórica***

El poblado de San Sebastián del Oeste forma parte del municipio del mismo nombre, siendo este la cabecera municipal, aunque no resulte la localidad con mayores pobladores ni con mayor peso económico actualmente.

El municipio fue llamado Real de San Sebastián durante la época colonial, denominación que tuvo hasta principios del Siglo XIX. A mediados del siglo decimonónico ya era conocido como San Sebastián. En 1983 adquirió su actual denominación.

Según datos del Instituto Nacional de Estadística, Geografía e Informática (INEGI), el municipio registra al menos 82 localidades, siendo la localidad de San Felipe de Hajar, la más poblada, seguida por Santiago de Pinos y por la cabecera municipal.

Antes de la llegada de los españoles estaba poblada esta región por indígenas tecos. La conquista la efectuó en 1524 por el capitán Francisco Cortés de San Buenaventura acompañado por Juan de Escárkena.

En 1530 pasó por este lugar Nuño de Guzmán con su ejército que al ser recibido sin hostilidades por los

indígenas tuvo así el pretexto para apoderarse de todo lo que había conquistado Francisco Cortés.

En 1542 son descubiertas las minas y es nombrada jurisdicción de Hostotipac, la alcaldía mayor Real de Minas de San Sebastián.

Desde 1542 son descubiertas las reservas mineras de la región y comenzó la reseña de un pueblo minero, para entonces considerado uno de los más importantes de la Nueva España, según se manifiesta en los relatos de historia de Jalisco que carecen de datos estadísticos sobre la actividad minera.

La jurisdicción del Real de San Sebastián comprendía los reales de San Sebastián, Real de los Reyes, Jolapa, Real de Santiago, San Nicolás, entre otras minas de plata.

En 1825 el pueblo de Real de San Sebastián tenía ayuntamiento y pertenecía al departamento de Mascota en el 6° Cantón de Autlán. Las comisarías que comprendía eran las de: Real de Hostotipac, Real Santiago y Real de Avillas; así como los ranchos de Colesio y Santa Ana.

En 1843, Manuel López Cotilla en sus "Noticias Geográficas y Estadísticas del Departamento de

Jalisco", menciona al poblado con el nombre de San Sebastián que tenía en su jurisdicción la comisaría de Los Reyes y los ranchos La Estancia, Colesio, San Isidro y San Pedro.

Al crearse en 1870 el 10° Cantón con cabecera en Mascota, San Sebastián quedó en su jurisdicción. En el decreto número 210, del 30 de octubre de 1886, se dispuso la erección en comisaría política de la población de Los Reyes perteneciente al municipio de San Sebastián.

Desde las primeras décadas del siglo XX, en Jalisco se modificó sustancialmente su división territorial al desaparecer la organización de cantones. A partir de esa época y hasta los primeros años de la década de los ochenta, el municipio fue conocido como San Sebastián ex - 10° Cantón.

Por decreto número 11276, publicado el 22 de octubre de 1983, se denominó oficialmente al municipio como San Sebastián del Oeste; por haberlo solicitado así el H. Ayuntamiento, con el consenso mayoritario de la población.

## Escudo

El escudo que representa a esta municipalidad fue aprobado en 1983, en sesión de Cabildo, bajo acta número 9 de fecha 1° de julio.



El escudo se divide en tres cuarteles: en el cuartel superior derecho aparecen una pala y un pico que simbolizan los instrumentos de trabajo utilizados en lo que fue la principal actividad económica del municipio, la explotación minera; en el cuartel superior izquierdo aparece una rama de cafeto, que es para simbolizar las actividades agrícolas del municipio; en el cuartel inferior aparece el paisaje de San Sebastián del Oeste con sus montañas como fondo.

El escudo está adornado con dos lanzas cruzadas por la parte anterior del mismo, las puntas aparecen en las esquinas superiores y los astiles aparecen en las esquinas inferiores. Se remata por listeles, el listel superior tiene la fecha de 1524, año en que fue conquistada la población por Francisco Cortés de San Buenaventura; y en el listel inferior se inscribe el nombre actual del municipio.

*Nota: para una correcta interpretación los cuarteles del escudo se toman viendo desde el mismo hacia las personas, y no de las personas hacia el escudo.*

## Cronología de Hechos Históricos

1524	El capitán Francisco Cortés de San Buenaventura conquistó esta región.
1530	Nuño Beltrán de Guzmán se adjudicó estas tierras, que habían sido exploradas por Francisco Cortés en años anteriores.
1542	La alcaldía mayor del Real de Minas de San Sebastián quedó integrada bajo la jurisdicción de Hostotipac.
1608	El poblado contaba con una parroquia dedicada a San Sebastián.
1774- 1779	Durante este período se trazaron las calles del poblado. Dicha distribución aún se conserva.
1825	El pueblo del Real de San Sebastián tenía ayuntamiento.
1870	San Sebastián quedó en la jurisdicción del recién creado 10° Cantón de Mascota.
1871	Se inició la edificación del actual templo, construido sobre los cimientos del anterior.
1888	Se declaró una huelga de mineros, encabezados por Felipe Preciado y Francisco Ochoa; ante lo cual la empresa propietaria con residencia en Nueva York ordenó el paro inmediato de sus fundos y desaprobó los arreglos hechos con los huelguistas por su representante, Mr. Becker.
1983	El 22 de octubre. Se denominó oficialmente al municipio San Sebastián del Oeste, hasta entonces conocido como San Sebastián ex- 10° Cantón.



## Descripción Geográfica

El municipio de San Sebastián del Oeste se localiza al oeste del Estado, en las coordenadas 20°39'45'' a los 21°02'30'' de latitud norte y de los 104°35'00'' a los 104°51'00'' de longitud oeste, a una altura de 1,480 metros sobre el nivel del mar.

Limita al norte con el estado de Nayarit; al sur, Mascota; al este, Guachinango y Mascota; y al oeste, Puerto Vallarta.

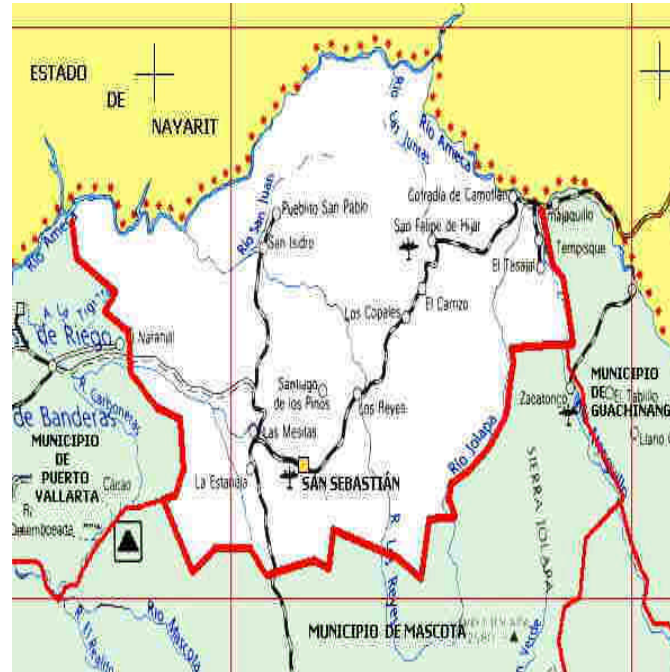
### Extensión

La extensión territorial es de 1,400.13 km<sup>2</sup>

### Relieve

**Geología.-** Los terrenos del municipio pertenecen al período Cuaternario, compuesto por rocas sedimentarias y arenisca-conglomerado; período Terciario, compuesto por rocas ígneas extrusivas, riolita, basalto, andesita, toba y brecha volcánica; y del período Cretácico, compuesto por rocas ígneas

intrusivas, granito, diorita, granodiorita, gabro y diabasa.



**Topografía.-** Cuenta con muy pocas zonas planas, que abarcan el 3% del municipio, con alturas de 1450 a 1550 metros; las zonas semiplanas abarcan el 4% del municipio, con alturas de 1550 a 1650 metros; y las zonas accidentadas abarcan el 93% del municipio, con alturas de 1650 a 1950 metros.

### Clima

Al oeste del municipio predomina clima húmedo con invierno y primavera secos, y cálido sin cambio térmico invernal bien definido; al este se clasifica como húmedo con invierno y primavera secos, y semicálido sin estación invernal definida. La temperatura media anual es de 18.7 ° C., y tiene una precipitación media anual de 1441.6 milímetros con régimen de lluvias en los meses de junio a octubre. Los vientos dominantes son de dirección

este. El promedio de días con heladas al año es de 15.

### ***Hidrografía***

Sus recursos hidrológicos son proporcionados por los ríos Ameca y Los Reyes; así como por los arroyos Las Casillas, San Sebastián, Santiago, Arrayanes, Las Juntas, Jalapillo, El Murciélago, La Cuadrilla, El Molino y Los Plátanos. Cuenta también con la presa La Paloma.

### ***Suelos***

Los suelos dominantes corresponden al tipo del Feozem háplico, Vertisol crómico y Cambisol eútrico; y como suelos asociados se encuentran el Andosol crómico y Fluvisol eútrico.

### ***Vegetación***

En la flora existen especies como el pino, encino, roble, capomo, avilla, parota, fresno, mezcahuite y pochote.

### ***Fauna***

En la fauna existen especies como el venado, conejo, jabalí, tlacuache, armadillo, codorniz, ardilla, tuza, coyote, gallina de cerro, perico, guacamaya, perico loro y halcón.

### ***Recursos Naturales***

La riqueza natural con que cuenta el municipio está representada por 76,650 hectáreas de bosque donde predominan especies de pino, encino, roble, parota, fresno y pochote, principalmente. Sus recursos minerales son yacimientos de oro, plata, cobre, zinc y plomo.

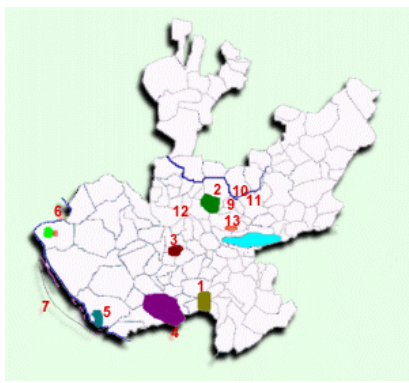
### ***Uso del Suelo***

No obstante que el municipio es minero, la mayor parte del suelo tiene un uso forestal y pecuario. La tenencia de la tierra en su mayoría corresponde a la propiedad ejidal.

Investigadores de la Universidad de Guadalajara han concluido que tras la fuerte actividad minera en San Sebastián del Oeste durante tres siglos de manera intensa, y durante otro siglo más en forma menos agresiva, a la par de los beneficios económicos para la región, se provocó con severo deterioro ambiental al registrarse una acelerada tala de bosques, contaminación de aguas y suelo, donde la característica de éstos es la erosión.

Aunque, cabe reconocer que el aislamiento de las últimas décadas lo han salvado un poco de la depredación moderna, sin embargo, ha sido calificado como un medio ambiente endeble.

De acuerdo especialistas San Sebastián del Oeste forma parte de las zonas de Jalisco con áreas representativas de los diferentes ecosistemas y de su biodiversidad, en donde el ambiente original no ha sido esencialmente alterado por el hombre.



Sin embargo, se encuentra fuera del listado de 12 áreas naturales en Jalisco que están siendo protegidas bajo decreto, aunque existe una solicitud ante el Instituto Nacional de Ecología para incluirlo.

A continuación un listado de las áreas naturales protegidas en Jalisco.

Categoría y nombre de las áreas naturales protegidas	Extensión	Municipios
1. Parque Nacional Nevado Colima	9,600 has	Zapotitlán de Vadillo, Tuxpan, San Gabriel, Zapotlán el Grande
2. Zona de Protección Forestal y Refugio de la Fauna Silvestre "La Primavera"	30,500 has	Zapopan, Tala, Tlajomulco de Zuñiga, el Arenal
3. Zona de Protección Forestal y Faunística Sierra de Quila	15,192-15-00 has	Tecolotlán, Tenamaxtlán, San Martín Hgo y Cocula.
4. Reserva de la Biósfera	139,570 has	Autlán. Cuautitlán. C.


Sierra de Manantlán		Castillo, Tolimán y Tuxcacuesco.
5. Reserva de la Biosfera Chamela-Cuixmala	13,141-69-24.5 has	La Huerta
6. Zona de Refugio para la Protección de la Flora y Fauna Marina Los Arcos	-	Puerto Vallarta
7 Zona de Protección de la Tortuga Marina (Playas Mismaloya, Teopa, Cuixmala y El Tecuán)	87.9 km. de playa	Tomatlán y la Huerta
8. Zona Protectora Forestal Terrenos Nacionales de Izatán	5,313-81-08 ha	Cabo Corrientes
9. Barranca de Oblatos-Huentitán	15,000 ha	Guadalajara
10. Barranca de Colimilla y Siete Cascadas	3,000 ha	Tonalá
11. Agua Caliente y Río Calderón	10,000 ha	Zapotlanejo
12. Piedras Bolas	100 ha	Ahualulco de Mercado

La superficie conservada en el estado es de alrededor de 241, 416 hectáreas, lo que representa el 3% de la superficie total de la entidad, este porcentaje es menor al porcentaje nacional, el cual es de alrededor del 5.5%

El porcentaje estatal antes mencionado se incrementará al 9.4% si se declaran como sitios para la conservación de la riqueza biológica las zonas que incluyen a San Sebastián del Oeste.

A continuación una lista de las zonas por entrar en la lista de zona protegida.

Categoría y nombre de las ÁNP	Extensión	Municipios
1.- Sierra del Madroño (Cerro Viejo)	22,780 Has	Tlajomulco de Zúñiga, Jocotepec, Ixtlahuacán de los Membrillos
2.- San Sebastián del Oeste	23,604 Has	San Sebastián del Oeste
3.- Sierra San Isidro y Cuatralba	35,687 Has	Lagos de Moreno y Ojuelos
4.- Sierra Huichola	356,700 Has	Mezquitic y Bolaños
5.- El Jihuite	6,900 Has	Tepatitlán
6.- Barranca del Río Santiago	15,000 Has	Zapotlanejo, Tonalá, Gdl, Ixtlahuacán del Río, Zap, San Cristobal de la Barranca, Tequila, Magdalena y Amatitán.
7.- Cuenca Hidrológica Agua Caliente y Cuenca Calderón	9,202 Has	Zapotlanejo
8.- Barranca de Tamara-Río Verde	40,000 Has	Acatic, Zapotlanejo, Cuquío
9.- Bosque de pinabete	8,000 Has	Jalostotitlán y San Juan de los Lagos
10.- Laguna de Sayula	16,800 Has	Atoyac, Sayula, Zacolaco y Amacueca
11.- Laguna de Zapotlán	1,300 Has	Ciudad Guzmán
12.- Las Peñas y los Ocotillos	208 Has	Ciudad Guzmán
13.- Presa Cajón de Peñas	2,912 Has	Tomatlán
14.- Estero el Salado	140 Has	Puerto Vallarta
15.- Piedras Bola	3,000 Has	Ahualulco de Mercado
16.- El Diente	554 Has	Zapopan
17.- Cueva el Chapuzón	145 Has	Tala


  
 Límite del Estado de Jalisco
   
 Área propuesta para su protección

## Perfil Sociodemográfico

El municipio de San Sebastián del Oeste pese a haber sido uno de las zonas mineras más prominentes durante tres siglos, actualmente es uno de los más pobres de Jalisco.

Según información oficial, San Sebastián del Oeste registra la posición 114 de los 124 municipios del estado en su índice de desarrollo socioeconómico. Con una marginación alta.

### Grado de marginación

Alto

En cuanto a población, actualmente se registran unos 7,000 habitantes en todo el municipio, frente a los 20,000 que llegó a registrar durante el mayor auge minero.

El caso concreto de la cabecera municipal, la localidad San Sebastián del Oeste, los registros estadísticos en INEGI muestran que actualmente son cerca de 600 habitantes, cifra cercana a la registrada en 1930 e inferior a la observada en 1921, y las décadas de los 40 a los 80, cuando alcanzó a registrar casi 2,000 habitantes.

Al decrecer la actividad minera en el primer cuarto del Siglo XX, la población de la cabecera municipal empezó a emigrar buscando fuentes de empleo.

### Población de la cabecera municipal

Año	Habitantes	Porcentaje respecto a la población del municipio
1980	1 025	13.20
1990	568	8.40
1995	556	7.85

Sin embargo, la cabecera municipal, tras el ocaso minero dejó de tener el mayor peso demográfico y económico del municipio y, dado su aislamiento ha ido perdiendo peso relativo en el perfil socioeconómico local, lo que incluso en la escala política se refleja en que los últimos alcaldes municipales son oriundos de otras localidades, razón por la cual según algunos observadores se explica

el bajo perfil que mantienen para conservar y mejorar las condiciones de desarrollo en la cabecera municipal.

A continuación una tabla con los principales resultados sociodemográficos reportados por el INEGI para el año 2000

Localidad	Viviendas Habitadas	Población Total	Hombres	Mujeres	Población Activa	Económicamente Inactiva	Población de 15 años y más alfabeta
San Sebastián del Oeste	138	560	272	288	244	174	345
Cofradía Sta Cruz de Camotlán	74	306	154	152	89	118	160
San Felipe de Híjar	294	1,293	635	658	334	600	740
Santiago de Pinos	173	695	339	356	159	330	373
Total Municipal	1,519	6,577	3,311	3,266	1,917	2,638	3,507

Cuenta con los servicios de agua entubada y energía eléctrica en la cabecera municipal y las principales localidades, y con drenaje únicamente en la cabecera municipal. El tipo de construcción es en base a teja en los techos y adobe en los muros.

En lo que concierne a servicios básicos el 85.1% de los habitantes disponen de agua potable; en alcantarillado la cobertura es del 60.8% y en el servicio de energía eléctrica el 72.6%.

Respecto a los medios de comunicación, el municipio, según reportes de investigadores académico, fue hasta el año 2002 cuando se generalizó el uso e instalación de líneas telefónicas en la localidad de San Sebastián del Oeste, aunque desde décadas atrás se contaba con una caseta telefónica.

La transportación es vía terrestre por Mascota desde Guadalajara y con un recorrido aproximado de 5 horas desde la capital tapatía, y desde Puerto Vallarta. Desde el puerto turístico también se puede

llegar en avioneta, en viajes diarios que organizados por agencias de viajes.

En lo que respecta a los *niveles de educación*, el municipio de San Sebastián del Oeste presenta que el 86.21 por ciento de la población de 6 a 14 años sabe leer y escribir y sólo el 17.37 por ciento de la población mayores de 15 años es analfabeta, es decir, 657 personas.

### Educación en Municipio San Sebastián del Oeste

Concepto	Año	Población	Porcentaje relación con la población total en la
Alfabetas	1980	3,127	40.28
	1990	3,125	46.26
	1995*	3,616	85.62
Analfabetas	1980	906	11.67
	1990	657	9.72
	1995*	604	14.30

\*El porcentaje para el año de 1995 es en relación con la población de 15 años y más.

### Población con primaria terminada Municipio San Sebastián del Oeste (1990)

Población con primaria terminada	Porcentaje respecto de la población alfabetada
958 Personas	30.65

Nivel escolar	Escuelas		Alumnos		Profesores	
	89/90	94/95	89/90	94/95	89/90	94/95
Preescolar	10	9	309	372	12	18
Primaria	18	39	1,432	1,476	57	81
Secundaria	3	5	149	238	20	23

## Actividad económica

### **Agricultura**

De los cultivos locales destacan: maíz, sorgo y garbanzo y entre los frutales lima y aguacate.

### **Ganadería**

Se cría ganado bovino de carne y leche, porcino, caprino y aves de postura y colmenas.

### **Explotación forestal**

Se explotan principalmente productos maderables como pino, encino y oyamel.

### **Turismo**

Dentro del municipio se admira su actual imagen urbana y algunas haciendas distribuidas en el territorio; así como los paisajes de los bosques localizados en la sierra y en el sur del municipio y el cerro de La Cumbre.

### **Comercio**

Predominan los giros dedicados a la venta de productos de primera necesidad y los comercios mixtos que venden en pequeña escala artículos diversos.

### **Servicios**

Se prestan servicios profesionales, técnicos, comunales, sociales, personales y de mantenimiento.

### **Minería**

Existen recursos mineros metálicos: oro, plata y cobre.

### **Pesca**

Se captura en pequeña escala: bagre, trucha, carpa y camarón charquero.

### **Población económicamente Activa (1990)**

Sector	Personas	Porcentaje respecto a la PEA total
Primario	1,438	79.84
Secundario	99	5.49
Terciario	211	11.71
Población desocupada	32	1.77
No especificado		

Fuente: Centro Estatal de Estudios Municipales de Jalisco. Febrero del 2000.



Población económicamente activa e inactiva y porcentaje respecto a la población total del municipio.

Año	Población Económicamente Activa		Población Económicamente inactiva	
	Personas	Porcentaje	Personas	Porcentaje
1980	2,993	38.55	1,792	23.08
1990	1,801	26.66	2,531	37.47

## ***Atractivos culturales y turísticos***

### ***Arquitectónicos***



El templo de San Sebastián, la construcción original data de 1608, presenta detalles mezclados de los estilos romano y corintio.

El inmueble que ocupa el Hotel El Pabellón, su estructura es de estilo colonial con columnas romanas.

Esculturas: la imagen de la Virgen del Rosario, originaria de España. Se encuentra en el altar mayor del templo donde se venera en la localidad de Real Alto de Oxtotipac, también conocida como Hostotipac.

Aunque en la cabecera municipal no existe una arquitectura definida, sin embargo las casas de adobe, con paredes blancas, tejas rojas y largas ventanas y puertas con marcos de cantera, son típicas del poblado.

### ***Fiestas***

Destacan las festividades de carácter religioso; el 20 de enero se celebran las fiestas en honor a San Sebastián, santo patrono de la población; el 15 de agosto es la festividad dedicada a la Virgen de la Asunción; el 7 de octubre tienen lugar los festejos de la Virgen del Rosario; y el día 12 de diciembre se venera a la Virgen de Guadalupe.

### ***Tradiciones y Costumbres***

Durante las fiestas decembrinas se acostumbra realizar posadas y pastorelas.

En la celebración de las diferentes festividades religiosas también se organizan eventos para la diversión de los devotos: peleas de gallos, charreadas y bailes.

### ***Gastronomía***

Alimentos: Pozole, birria, enchiladas de mole, tostadas y tamales. Dulces: Rollos de guayaba y arrayán, cajetas de frutas como el tejocote, manzana, mango, membrillo y perón. Bebidas: Raicilla, atole y ponches de guayaba, arrayán y membrillo.

## ***Documentos consultados***

➤ Enciclopedia de los Municipios de México. Estado de Jalisco. San Sebastián del Oeste.

➤ Secretaría de Cultura.

[http://www.conaculta.gob.mx/estados/jalisco/nov8\\_01.html](http://www.conaculta.gob.mx/estados/jalisco/nov8_01.html)

➤ Censo Poblacional. Instituto Nacional de Geografía y Estadística

➤ Departamento de Geografía, Centro Universitario de Ciencias Sociales y de Humanidades, de la Universidad de Guadalajara.

<http://www.cucsh.udg.mx/CUCSH/sebastian/>