

MUNICIPIO: VALDEHÚNCAR

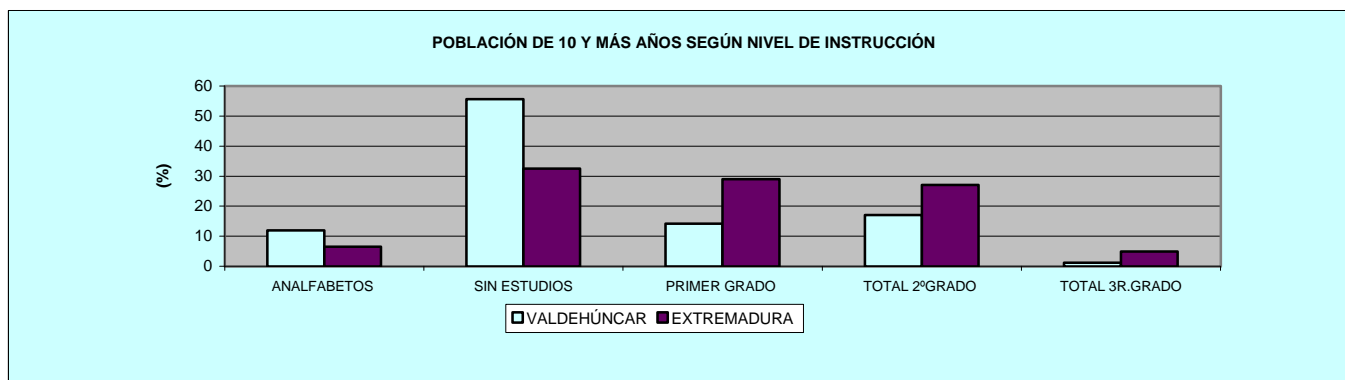
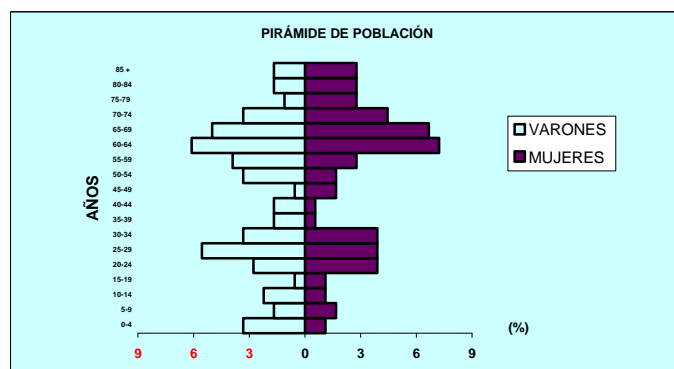
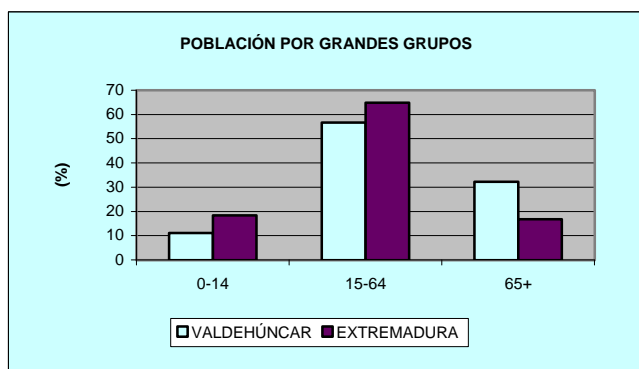
DATOS BÁSICOS

	VALOR	INDICADOR DE REFERENCIA	
		VALOR	DEFINICIÓN
SUPERFICIE (km ²)	25,6	0,61	% / TOT. EXT.
DISTANCIA CAP. DE PROV. (km)	127	N.P.	N.P.
POBLACIÓN	178	0,166	% / TOT. EXT.
DENSIDAD DE POBLACIÓN (hab/km ²)	6,95	25,69	MEDIA REGIONAL
ENTIDADES ASOCIADAS	0	N.P.	N.P.

DI NÁMICA DEMOGRÁFICA

	VALOR	INDICADOR DE REFERENCIA	
		VALOR	DEFINICIÓN
NACIMIENTOS	2	0,194	% / TOT. EXT.
TASA DE NATALIDAD (‰)	11,11	9,65	TASA REGIONAL
TASA DE FECUNDIDAD (‰)	71,43	40,61	TASA REGIONAL
PROPORCIÓN NIÑOS/MUJER (‰)	285,71	226,73	MEDIA REGIONAL
DEFUNCIÓNES	4	0,386	% / TOT. EXT.
TASA DE MORTALIDAD(‰)	22,22	9,68	TASA REGIONAL

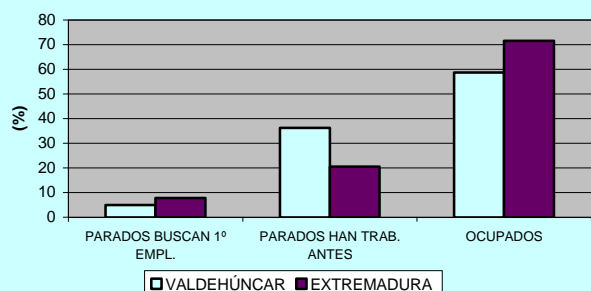
ESTRUCTURA DEMOGRÁFICA



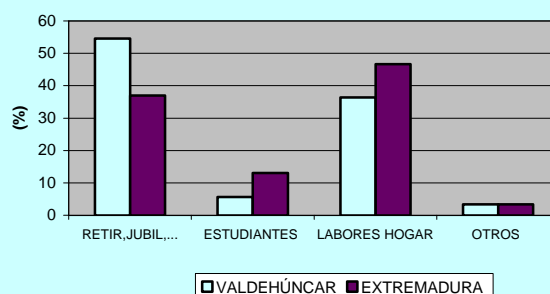
MUNICIPIO: VALDEHÚNCAR

INDICADORES DE MERCADO DE TRABAJO

POBLACIÓN ACTIVA SEGÚN SU RELACIÓN CON LA ACTIVIDAD



POBLACIÓN NO ACTIVA SEGÚN SU RELACIÓN CON LA ACTIVIDAD



PARADOS POR SECTORES ECONÓMICOS

	TOTAL		PORCENTAJE	
	MUNICIPIO	EXTREMADURA	MUNICIPIO	EXTREMADURA
AGRICULTURA	0	2.970	0,00	5,47
INDUSTRIA	0	5.296	0,00	9,76
CONSTRUCCIÓN	1	7.123	20,00	13,13
SERVICIOS	3	27.049	60,00	49,85
SIN EMPLEO ANTERIOR	1	11.823	20,00	21,79
TOTAL	5	54.261	100,00	100,00

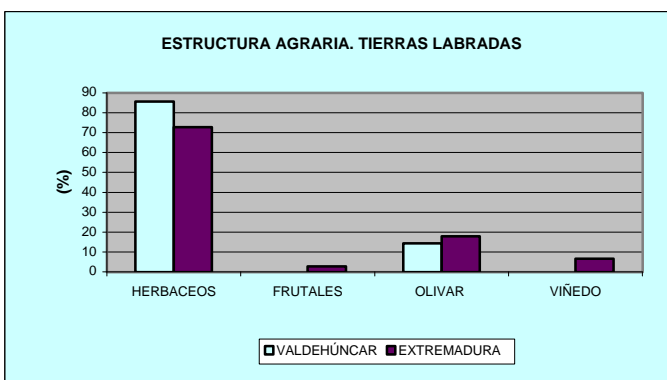
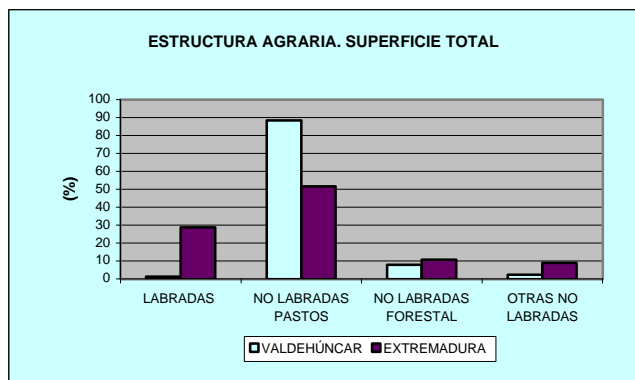
PARADOS POR GRUPOS PROFESIONALES

	TOTAL		PORCENTAJE	
	MUNICIPIO	EXTREMADURA	MUNICIPIO	EXTREMADURA
DIRECTIVOS	0	171	0,00	0,32
TÉCNICOS Y PROF. CIENTÍF.	0	4.428	0,00	8,16
TÉCNICOS Y PROF. DE APOYO	1	2.295	20,00	4,23
EMPLEADOS ADVOS	0	5.290	0,00	9,75
TRABAJ. DE LOS SERVICIOS	1	11.076	20,00	20,41
TRABAJ. DE AGRIC. Y PESCA	0	1.153	0,00	2,12
TRABAJ. CUALIFICADOS	0	7.351	0,00	13,55
OPERADORES DE MAQUINAR.	1	2.491	20,00	4,59
TRABAJ. NO CUALIFICADOS	2	19.997	40,00	36,85
FUERZAS ARMADAS	0	9	0,00	0,02

DISTRIBUCIÓN PORCENTUAL DE LOS PARADOS POR SEXO Y EDAD

	MUJERES		HOMBRES	
	MUNICIPIO	EXTREMADURA	MUNICIPIO	EXTREMADURA
<=19 AÑOS	0,00	4,02	0,00	2,99
20-24	0,00	10,28	0,00	4,70
25-44	20,00	36,88	40,00	19,98
>=45	0,00	9,12	40,00	12,03
TOTAL	20,00	60,30	80,00	39,70

INDICADORES ECONÓMICOS



INDICADORES DE ACTIVIDAD

	VALOR ABSOLUTO	VALOR POR 1000 HABITANTES	INDICADOR DE REFERENCIA	
			VALOR	DEFINICIÓN
Nº de Oficinas bancarias	0	0,00	1,29	EXT/1.000 Hb
Nº de turismos	50	280,90	342,91	EXT/1.000 Hb
Nº de motocicletas	1	5,62	17,75	EXT/1.000 Hb
Nº de camiones y furgonetas	30	168,54	88,50	EXT/1.000 Hb
Nº de autobuses	0	0,00	1,04	EXT/1.000 Hb
Nº de tractores industriales	0	0,00	2,37	EXT/1.000 Hb
Nº de otros vehículos	0	0,00	9,02	EXT/1.000 Hb
Nº de líneas telef. en servicio	61	342,70	328,94	EXT/1.000 Hb
Índice turístico	S.D.	N.P.	N.P.	% / TOTAL EXT.
Nº de actividades comerciales	S.D.	S.D.	26,06	EXT/1.000 Hb
Nº actividades industriales	S.D.	S.D.	12,31	EXT/1.000 Hb
Índice de activ. económica	S.D.	N.P.	N.P.	% / TOTAL EXT.
Nivel de Renta per cápita	4	N.P.	4	NIV. MED. EXT.

