

CANTON DE DOULLENS

Nombre de communes : 14

Population : 13 158 habitants

Part de la population rurale dans le canton : 32%

Superficie : 160 km²

Densité de population : 82 hab/km²

Les 3 communes les plus peuplées :

Beauquesne 1176 hab

Beauval 2243 hab

Doullens* 6279 hab

* chef-lieu de canton

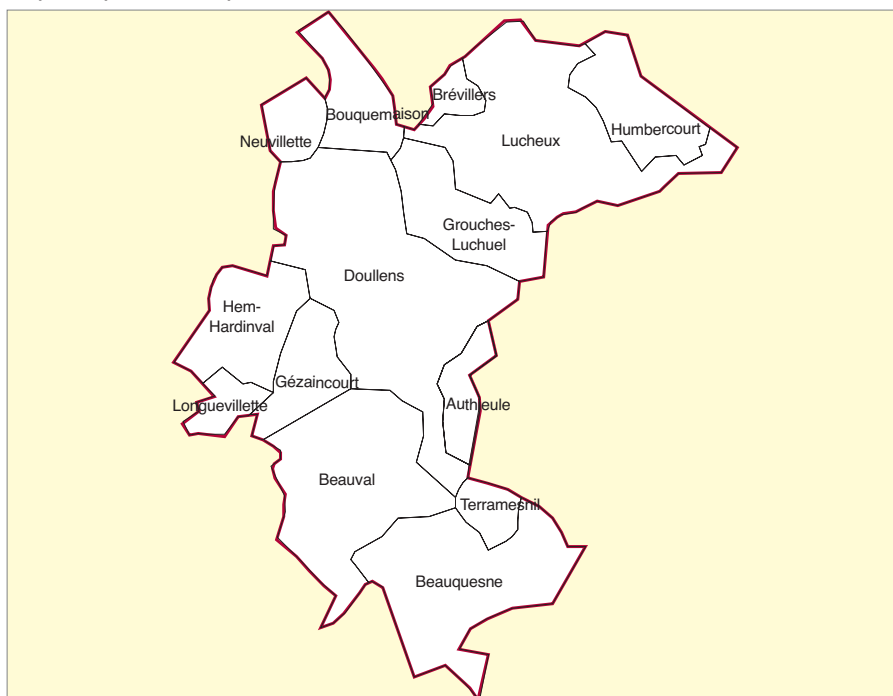
Le canton de Doullens se situe à l'extrême Nord du Plateau Picard, juste en bordure du département du Pas de Calais. Le chef-lieu, dominé par sa citadelle, est traversé par la vallée de l'Authie qui entaille profondément le paysage. La vie du canton s'articule principalement tout au long de cette vallée et de l'axe Amiens-Arras ; en effet sa population (urbaine à 70%) subit l'influence d'Amiens pour les communes du Sud et celle d'Arras au Nord. Malgré tout, bon nombre d'actifs travaillent dans ce canton dont la population diminue sensiblement depuis 1975. Bien qu'ayant perdu ce statut, Doullens (6279 habitants) a encore des allures de petite sous-préfecture au cadre de vie soigné, elle bénéficie d'un niveau d'équipements relativement complet. L'économie de la ville reste liée à la présence de la base aérienne qui constitue encore aujourd'hui le premier employeur du canton, même si elle a perdu plus de la moitié de ses effectifs en 5 ans, pour arriver à moins de 200 emplois au terme de sa restructuration. Avec ses 2243 habitants, Beauval qui, initialement n'était qu'un petit bourg rural, a connu un profond développement au siècle dernier grâce à l'essor des industries textiles. De cet âge d'or ne subsiste que l'unité ROSENLEW (premier employeur industriel du canton)

désormais reconvertie dans le travail de matières plastiques. A l'exception de l'unité ROSENLEW située à Beauval, les principaux employeurs sont localisés sur Doullens qui a réussi à développer une zone d'activités sur la rive Nord de l'Authie. On y retrouve les principales industries de la ville, lesquelles sont largement diversifiées. La branche industrielle la mieux représentée est l'agroalimentaire ; cette activité a plus que doublé en 10 ans, en grande partie grâce à la principale entreprise du canton :

COFRANLAIT à Doullens.

Dans l'ensemble, le niveau de formation de ce canton jeune est peu élevé et l'on y constate une sous-représentation des cadres et professions intermédiaires.

En dehors des deux principaux centres, le canton reste très rural avec une agriculture où l'élevage est très présent, en particulier sur la partie Nord - la plus vallonnée - il dispose aussi de communes ayant un fort attrait touristique tel que le site féodal de Luchaux.



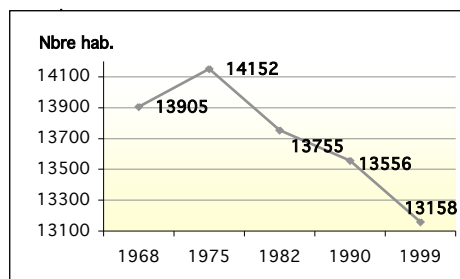
COMITE D'EXPANSION DE LA SOMME

58 rue des Jacobins - 80000 Amiens - Tél. : 03 22 22 30 30 - Fax : 03 22 91 95 26
http://www.sommexpansion.com - Email : ce80@sommexpansion.com

DOULLENS

Les données démographiques

(Source : INSEE - RP 90 et 99)



Source INSEE

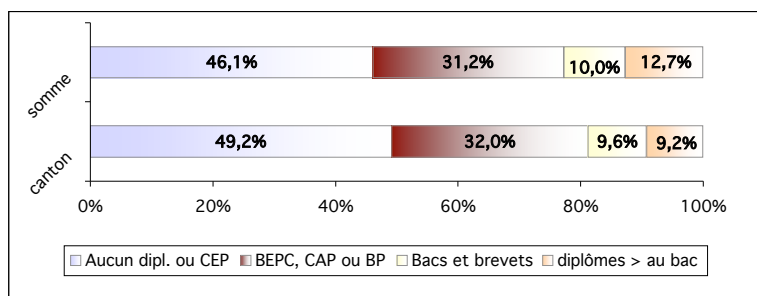
Evolution de la population	
Taux de variation annuel moyen	
1968/1975	0,25%
1975/1982	-0,40%
1982/1990	-0,18%
1990/1999	-0,33%

Répartition par âge	1990		1999	
moins de 20 ans	4008	29,5%	3446	26,2%
20 à 59 ans	6749	49,8%	6787	51,6%
60 ans et plus	2803	20,7%	2920	22,2%

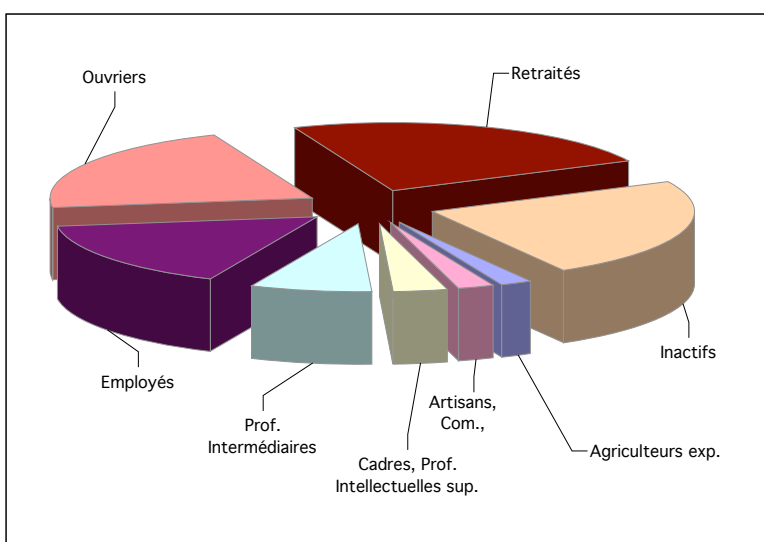
Population active	1990	1999
Actifs ayant un emploi	4580	4719
Tx d'activité (20 à 59 ans)	77,3%	81,0%
Nombre de chômeurs	965	941

Niveaux de formation	1990	1999
Aucun diplôme ou CEP	61,9%	49,2%
BEPC, CAP ou BP	25,8%	32,0%
Bacs et brevets	7,1%	9,6%
diplômes > au bac	5,2%	9,2%
Total	100,0%	100,0%

Population non scolarisée de 15 ans ou plus



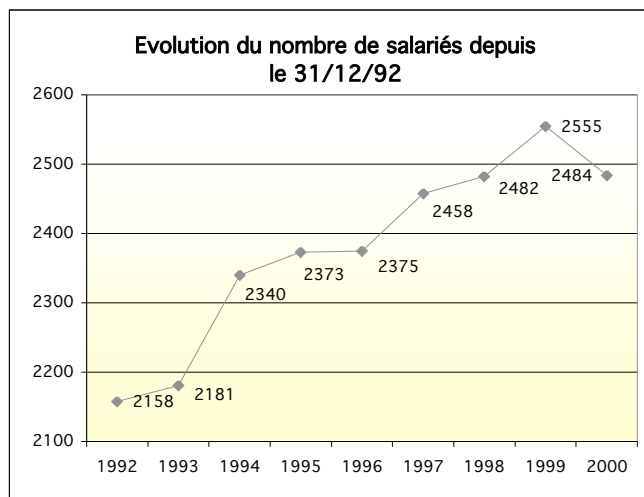
Catégories socio-professionnelles	Pop totale	% Canton
Agriculteurs exploitants	200	1,9
Artisans, Commerçants, Chefs d'entreprises	260	2,4
Cadres, Prof. Int. Sup.	344	3,2
Prof. Intermédiaires	800	7,5
Employés	1 732	16,2
Ouvriers	2 252	21,0
Retraités	2 544	23,8
Inactifs	2 569	24,0
Total	10 701	100



Emploi au lieu de travail / secteur d'activités		
	Nombre	%
Primaire	235	4,6%
Secondaire	1 616	31,7%
Tertiaire	3 249	63,7%

Les logements	1990	1999
Nombre total de logements	5461	5562
dt Résidences principales	4758	4965
dt Résidences secondaires	286	233
dt Logements vacants	417	364

DOULLENS
L'emploi salarié



Répartition par secteur d'activités		au 31/12/99		au 31/12/00	
		Ets	Nbre salariés	Ets	Nbre salariés
A	Agriculture, chasse, sylviculture				
B	Pêche, aquaculture				
C	Industrie extractive				
D	Industrie manufacturière	38	1312	35	1273
E	Prod. et distrib. électricité, gaz et eau				
F	Construction	24	190	21	181
	Sous-total secondaire	62	1502	56	1454
G	Commerce : répart. auto et articles domestiques	72	384	72	389
H	Hôtels et restaurants	14	38	17	45
I	Transports et communications	5	77	6	65
J	Activités financières	10	36	9	40
K	Immobilier, location, services aux ent.	20	110	20	93
L	Administration publique	2	27	2	28
M	Education	5	83	5	81
N	Santé et action sociale	31	204	29	201
O	Services collectifs, sociaux et personnels	24	94	23	88
P	Services domestiques				
Q	Activités extra-territoriales				
Z	Inconnu				
	Sous-total tertiaire	183	1053	183	1030
	TOTAL	245	2555	239	2484

Source : Assedic Oise et Somme

Principaux établissements	
COFRANLAIT - Doullens - conditionnement de poudre de lait et de tout produit en poudre	BOURDON - Doullens - transports
ROSENLEW ST FRERES EMBALLAGE SA - Beauval - emballages polypropylène, polyéthylène	ALLIANCE NUTRITION ANIMALE - Doullens - alimentation animale
RCO FRANCE NORD - Doullens - fabrication de carton ondulé	MATTHIEU ET CIE - Doullens - bâtiment
A..C.I.A. - Doullens - industrie chimique	SAMM - Doullens - Bois / ameublement
S.D.L.L. - Doullens - délavage de jeans, stockage, logistique	HOCHIM FRANCE - Doullens - industrie chimique

Source : Comité Expansion

DOULLENS

L'agriculture

	1988	2000
SAU (ha)	12 023	11 840
Nombre d'exploitations	290	191
Taille moyenne des exploitations	41	62

Principales cultures (ha)	1988		2000	
	VA	% / SAU	VA	% / SAU
Céréales	5 964	49,6%	6 156	52,0%
Betteraves industrielles	562	4,7%	462	3,9%
Pommes de terre	550	4,6%	458	3,9%
Surfaces fourragères	3 922	32,6%	2 802	23,7%
dont surfaces toujours en herbe	2 558	21,3%	1 685	14,2%

Source : Agreste - Recensement agricole 2000