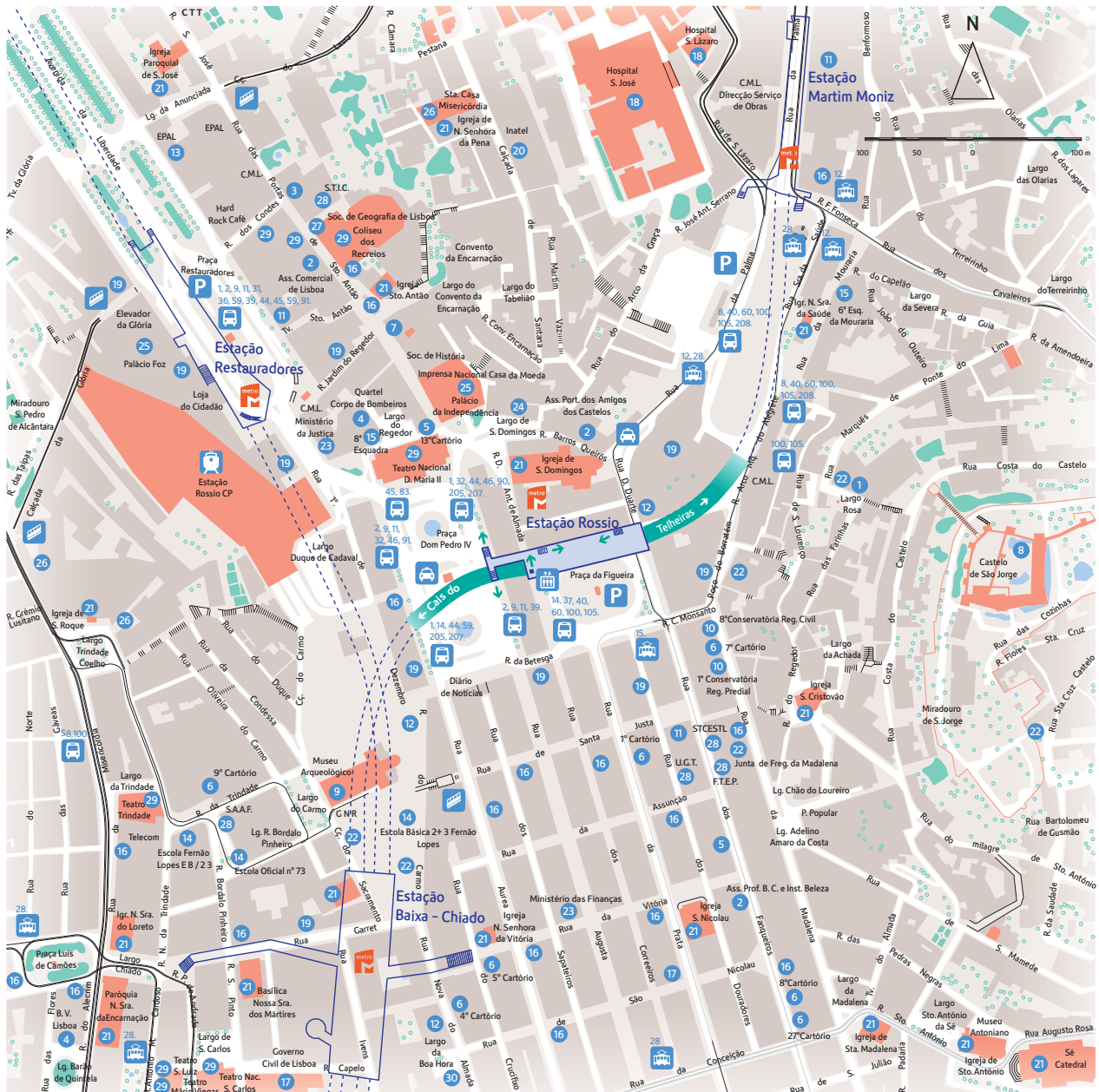











Mapa da área local



Símbolos

-  Estação do metro
-  Saída da estação
-  Elevador de acesso à estação
-  Autocarro
-  Comboio
-  Eléctrico
-  Elevador
-  Parque de estacionamento
-  Táxi

Informações úteis

- | | | | | | |
|----|--|-----|----|----------------------------------|-------|
| 1 | Academia Portuguesa de História | D 3 | 16 | Farmácia | |
| 2 | Associações | | 17 | Governo Civil de Lisboa | B 5 |
| 3 | Atneu Comercial de Lisboa | B 1 | 18 | Hospitais | C1/D1 |
| 4 | Bombeiros | | 19 | Hoteis / Residenciais | |
| 5 | C.M.L. - Loja do Município | D 4 | 20 | I.N.A.T.E.L. | C 1 |
| 6 | Cartórios Notariais / Conservatórias | | 21 | Igrejas | |
| 7 | Casa do Alentejo | B 1 | 22 | Juntas de Freguesia | |
| 8 | Castelo de S. Jorge | E 3 | 23 | Ministérios | |
| 9 | Convento do Carmo | B 4 | 24 | Ordem dos Advogados | C 2 |
| 10 | Conservatórias | | 25 | Palácios | |
| 11 | Correios | | 26 | Santa Casa da Misericórdia | |
| 12 | Direcção Geral de Contribuições e Impostos | | 27 | Sociedade de Geografia de Lisboa | |
| 13 | E.P.A.L. - Emp. Púb. Águas de Lisboa | A 1 | 28 | Sindicatos | |
| 14 | Escolas | | 29 | Teatros / Cinemas | |
| 15 | P.S.P. - Polícia | | 30 | Tribunal Criminal de Lisboa | B 5 |

Rossio

Março, 2005

