

2007 le *petit* catalogue

SERVICE
HYDROGRAPHIQUE
et
Océanographique
de la
MARINE



Gratuit

www.shom.fr

008-ZKI



Assurer la mission de service public de l'hydrographie au bénéfice de tous les usagers de la mer et en particulier assurer la sécurité de la navigation sur ses espaces maritimes est une obligation de l'État. En France, la responsabilité de l'hydrographie est confiée au

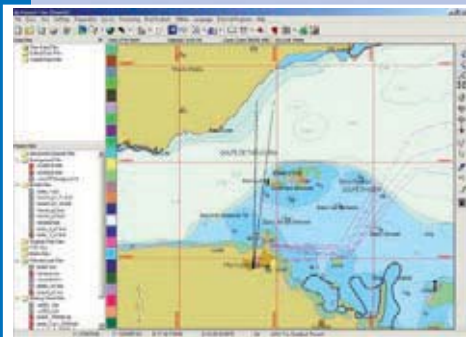
Service Hydrographique et Océanographique de la Marine,

qui dépend de la marine nationale à la date d'édition de ce catalogue, et qui devient établissement public placé sous la tutelle du ministère de la défense, à compter de 2007.



La vocation du service hydrographique et océanographique de la marine (SHOM) est de garantir la qualité et la disponibilité de l'information décrivant l'environnement physique maritime, côtier et océanique, en coordonnant son recueil, son archivage et sa diffusion, pour satisfaire au moindre coût les besoins publics, militaires et civils.

Ainsi, et dans le cadre d'un schéma directeur de l'hydrographie des espaces maritimes français, en métropole et outre-mer (11 millions de km²), le SHOM définit, élabore, tient à jour et diffuse la documentation nautique générale (cartes marines, ouvrages nautiques), avec l'obligation de rassembler et d'exploiter dans les meilleurs délais les informations engageant directement la sécurité de la navigation.



Une mission de service public

Le ministre de la défense a décidé de faire évoluer le statut du SHOM pour le rendre mieux adapté aux enjeux actuels et pour favoriser le développement d'une politique d'offre de services aux usagers plus étendue. Le lien avec la marine nationale reste privilégié : par exemple le SHOM continue d'employer les navires hydrographiques et océanographiques de la marine nationale, qui assurent l'acquisition des données à la mer, en mettant en œuvre les technologies les plus performantes, y compris dans les zones de petits fonds. Le statut d'établissement public ouvre les voies à des coopérations élargies et confère au SHOM une personnalité morale et juridique de droit public, disposant de l'autonomie administrative et financière indispensable pour mettre en œuvre toutes les synergies possibles entre les initiatives européennes, nationales, régionales et locales.

Des produits de "Qualité"

En 2006, le système de management de la qualité du SHOM a été certifié conforme à la norme ISO 9001:2000 pour l'ensemble de ses activités, dont, bien sûr, celles concourant à la sécurité de la navigation.

Ce "petit catalogue" présente les documents nautiques édités par le SHOM pour la navigation à bord de bateaux de faible tonnage (plaisance, pêche côtière, cabotage).



Bâtiment de la Direction

Sommaire

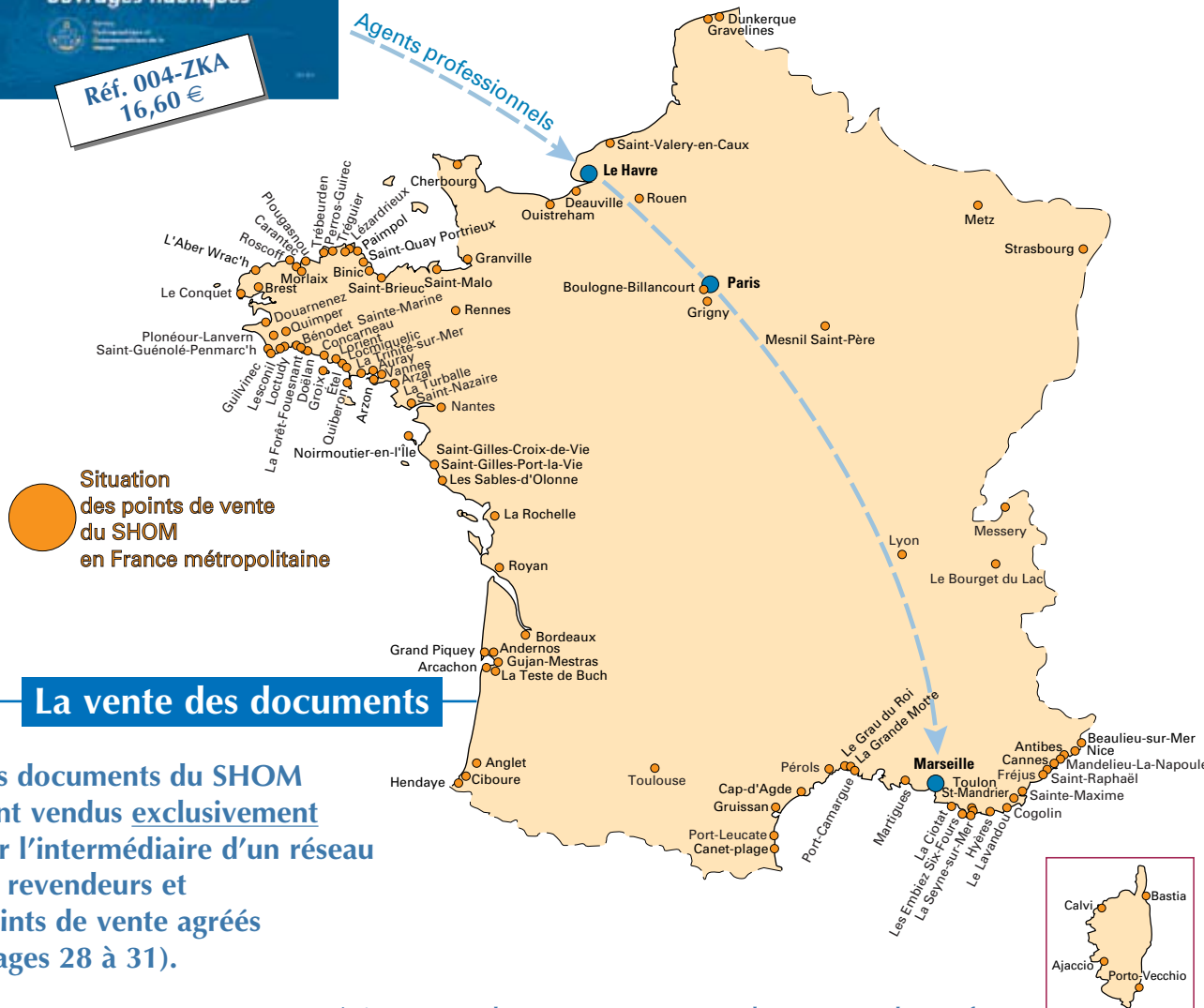

Les documents réglementaires.....	4
La tenue à jour	5
Les informations en ligne	7
Les ouvrages	8
Les cartes papier officielles	14
Les cartes électroniques officielles.....	15
Les points de vente agréés	28

Le catalogue complet

Le catalogue des cartes marines et des ouvrages nautiques

- toutes les cartes marines classiques ;
- les cartes électroniques de navigation ;
- des documents spéciaux (planisphères, abaques, etc.).

Le catalogue des cartes marines est également sur www.shom.fr













Situation des points de vente du SHOM en France métropolitaine

La vente des documents

Les documents du SHOM sont vendus exclusivement par l'intermédiaire d'un réseau de revendeurs et points de vente agréés (pages 28 à 31).

Pour mettre à jour vos documents... consulter www.shom.fr

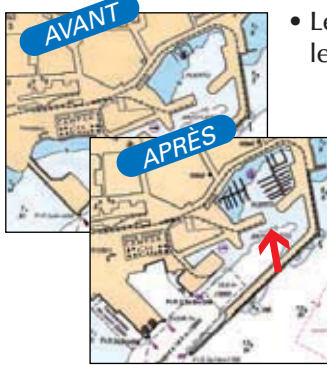
X -> Réglementaires
 ■ -> Conseillés

PRODUITS DU SHOM		- Commerce (de charge, à passagers) - Pêche > 24 m	Pêche < 24 M	Plaisance
Cartes marines Elles permettent à tous navigateurs de pouvoir naviguer en sécurité. 		X	X	X
Livre des feux Description des éléments de signalisation maritime, à terre ou flottants, émettant des signaux lumineux ou sonores. 		X	X	X
Instructions nautiques Renseignements utiles aux navigateurs ne figurant pas sur les cartes ou bien trop sommairement. 		X	X	■
Instructions nautiques pour la plaisance				■
Ouvrages de radiosignaux Ils donnent les caractéristiques des aides radioélectriques à la navigation partout dans le monde. Ils servent à la localisation ou à la radiocommunication. 		X (non pour navires de charge de jauge brute < 500)	X (non pour navires ≤ 12 m)	■
Signalisation maritime (3C) Feux et balisage Maritimes. Signaux d'information et de communication. 		X	X	■
Guide du Navigateur Volume 1 : Documentation et information nautiques Volume 2 : Méthodes et instruments de navigation Volume 3 : Réglementation nautique SHOM. 		X	X (non pour navires ≤ 12 m)	■
Naviguer en sécurité				■
Règlement international pour prévenir les abordages en mer (2A ; 2B) Il fixe les «règles de priorité» entre les navires. 		X	X	X
Météorologie maritime Les phénomènes météorologiques sont décrits autant avec des mots qu'à l'aide de formules mathématiques. Le scientifique et l'homme de terrain y trouveront leur compte l'un comme l'autre. 		X		
Annuaire des marées Annuaire présentant les marées pour les différents ports en Atlantique, Manche et Mer du Nord. 		X	X	X
Atlas des courants de marée		■	■	■
Symboles, abréviations et termes (1D) Ce sont les symboles, les abréviations et les termes utilisés sur les cartes marines. = indispensable pour l'utilisation des cartes. 		X (non pour navires de charge de jauge brute < 500)	X (non pour navires ≤ 12 m)	■

Pourquoi ?

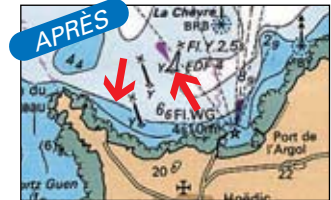
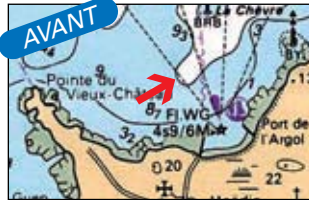
Le milieu dans lequel évolue le navigateur est en constante évolution, tout comme la connaissance qu'on en a.

□ Il évolue du fait des activités humaines :



- Les côtes sont aménagées, les ports sont modifiés ;
- La signalisation visuelle, lumineuse et sonore change très souvent ;
- Des activités civiles ou militaires pouvant générer des dangers au voisinage sont engagées, suspendues, reprises...

□ Comme milieu naturel, il est soumis à des évolutions lentes mais nécessitant dans certaines zones une actualisation des connaissances (érosion, ensablement...)



□ Enfin, la connaissance des fonds fait appel à des équipements de sondage et de localisation de plus en plus performants qui apportent une connaissance accrue des fonds et de leurs dangers (hauts fonds, roches isolées).

Comment les tenir à jour ?

Le SHOM réédite périodiquement ses documents à jour des modifications jugées nécessaires. Chaque édition est entretenue :

- par la publication des **Groupes hebdomadaires d'Avis aux Navigateurs (GAN)**. Ces documents rassemblent les corrections à apporter aux ouvrages et aux cartes. Ils peuvent être consultés sur le site www.shom.fr, dans les bureaux de ports, dans les quartiers des Affaires maritimes, dans les clubs nautiques et dans certains points de vente agréés du SHOM, ou être acquis à titre individuel ;
- par des **fascicules de corrections** (ouvrages généraux et instructions nautiques). Ils regroupent, pour un ouvrage donné et une durée prédéfinie (un ou deux ans), les corrections déjà diffusées via le GAN.

La mise à jour des cartes

à l'achat

LES CARTES MARINES CLASSIQUES

Leur tenue à jour s'effectue soit au SHOM pour les exemplaires en stock, soit dans les points de vente ayant statut d'agent professionnel du SHOM (voir liste pages 28 à 31).

Chaque correction portée sur une carte fait l'objet d'une annotation dans l'angle sud-ouest de celle-ci, où se trouve le "compteur de corrections".

Par exemple : 2006-0312
9

signifie que la 9^e correction de cette carte a été effectuée à partir de l'avis de correction n° 12 du Groupe d'Avis aux Navigateurs n° 03 de l'année 2006.

Toutes ces cartes doivent être tenues à jour au moyen du Groupe d'Avis aux Navigateurs dans les conditions décrites ci-dessus. Le site web du SHOM permet de télécharger les annexes graphiques et les calques de corrections, qui facilitent l'exécution des corrections en diminuant les risques d'erreurs (voir page 6).

LES CARTES MARINES L

Ces cartes font l'objet de tirages à jour à intervalles réguliers (en moyenne tous les 2 ans). Ces réimpressions prennent en compte toutes les informations touchant à la sécurité de la navigation déjà diffusées dans le GAN. La date du tirage à jour est indiquée au-dessous de la couverture des cartes.

en service

Entre deux éditions, les ouvrages généraux et les Instructions Nautiques sont tenus à jour au moyen des Groupes d'Avis aux Navigateurs et des fascicules de corrections. Les fascicules sont disponibles dans les points de vente agréés.

Contrôlez que vous possédez bien les dernières éditions et les derniers fascicules parus (voir les listes des ouvrages en vigueur, pages 8 à 13 de ce catalogue).

Lors d'une nouvelle édition, le prix des ouvrages peut être modifié.

Renseignements :

- en téléphonant au 02 98 03 09 17 (service commercial)
- sur www.shom.fr

Pour faciliter l'accès aux informations qui permettent d'effectuer la mise à jour des documents nautiques édités par le SHOM, le Groupe hebdomadaire d'Avis aux Navigateurs (GAN) est diffusé sur le site www.shom.fr depuis le 1^{er} janvier 1999.


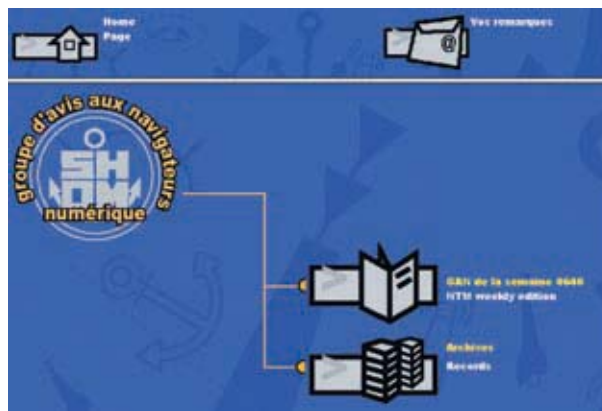
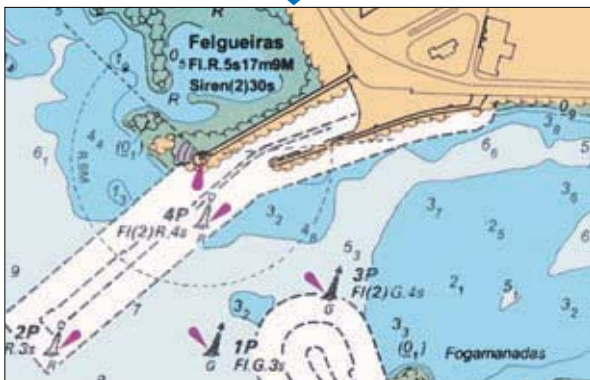
Le contenu de cette version numérique du GAN est identique à celui de la version papier diffusée quelques jours plus tard.

Le respect de l'origine et de l'intégrité des informations transmises est assuré grâce au protocole sécurisé SSL (Secure Socket Layer).

Des liens permettent une navigation aisée dans un groupe entre les divers types de corrections et dans les archives.

Quelques clics permettent ainsi de visualiser toutes les corrections (postérieures au 1^{er} janvier 1999) apportées aux cartes et ouvrages.

Les **annexes graphiques** sont fournies avec une qualité cartographique et sont directement exploitables avec une restitution sur imprimante à 600 dpi.



Les **calques de corrections** des cartes françaises, transcriptions graphiques des avis cartes, sont disponibles avec le GAN numérique. Ils permettent de pointer de façon rapide et sûre la position des corrections.

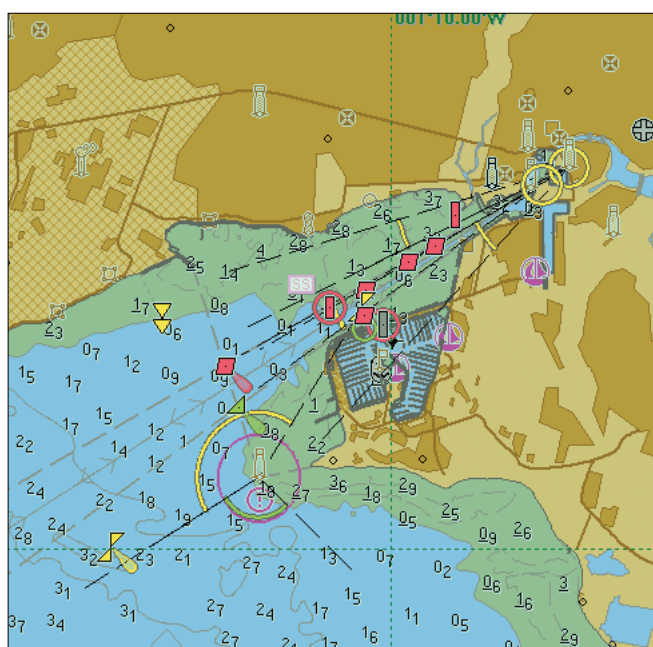
La mise à jour des cartes électroniques

Les cartes électroniques de navigation officielles (ENC) au format vectoriel S-57 sont produites, contrôlées et mises à jour par les Services Hydrographiques dans leurs zones de responsabilité. Elles sont distribuées sous une forme cryptée (norme S-63 de l'OHI*).

Les ENC sont mises à jour chaque semaine si nécessaire : à cette fin, des lots de données de correction (FRXXXX.001, FRXXXX.002 etc.) sont diffusés pour actualiser la base de données des cartes.

L'abonnement aux ENC comprend systématiquement un service de mise à jour (par CD-ROM ou par un moyen de télécommunication comme Inmarsat ou internet). **Plus d'informations page 15.**

* Organisation Hydrographique Internationale



Extrait de l'ENC FR 502270 - Port de la Rochelle

www.shom.fr

Nota : La page d'accueil du site du SHOM, susceptible d'évoluer fréquemment, est reproduite ici à titre indicatif

Contacts spécialisés pour demandes d'informations

Le SHOM et ses attributions

Catalogue des cartes marines et des ouvrages nautiques

Liste des points de vente agréés par le SHOM



Nouvelles publications

Calculs de marée

Corrections hebdomadaires aux documents nautiques (GAN)

Moteur de recherche sur le site

La marée sur le wap

wap.shom.fr

Les prédictions de marée à 7 jours sont sur le site wap.shom.fr (principaux ports de France métropolitaine et ports voisins de l'Atlantique, de La Manche et de la Mer du Nord).



Signification des symboles et abréviations utilisés

Colonne « Mise à jour »

- Ad.** désigne un addenda. Il regroupe les corrections survenues durant l'impression de l'ouvrage.
- F.** désigne un fascicule de corrections. Il regroupe les corrections survenues depuis la sortie de l'ouvrage (reprend en particulier les corrections de l'addenda).
Le fascicule "n+1" reprend, notamment, les corrections du fascicule "n" (il est récapitulatif).
- Corr.** désigne une correction apportée à un ouvrage à la suite d'évolutions pouvant toucher à la sécurité de la navigation.

Les documents de mise à jour (addenda, fascicule ou correction) accompagnant un ouvrage le jour de son achat ne sont pas facturés.

Prix des documents de corrections

Euros

Groupe hebdomadaire d'Avis aux Navigateurs	5,06
Abonnement annuel au Groupe hebdomadaire d'Avis aux Navigateurs	259,18
Fascicule de corrections aux Instructions Nautiques hors côtes de France métropolitaine	9,80
Fascicules de corrections au guide du Navigateur, volumes 1, 2 et 3, vendus séparément	3,60
Fascicules de corrections au guide du Navigateur, volumes 1, 2 et 3, vendus groupés	9,80
Fascicules de corrections au Naviguer en Sécurité	gratuit
Correction n° 1 à l'Album des pavillons	gratuit
Correction n° 2 à l'Album des pavillons*	23,50
Correction n° 3 à l'Album des pavillons*	34,40
Correction n° 4 à l'Album des pavillons*	34,40

Prix public applicable en France métropolitaine

* Les corrections ne sont pas récapitulatives

Pour mettre à jour vos documents... consulter www.shom.fr



Guide du Navigateur

(Réf. 001-NOA)

Volume 1 : documentation et information nautiques


- utilisation et mise à jour des cartes et ouvrages
- moyens pour diffusion de l'information nautique
- contribution du navigateur au recueil de l'information

Volume 2 : méthodes et instruments de navigation

- principaux instruments et équipements de navigation
- différents modes de navigation selon l'équipement
- conditions de navigation rencontrées

Volume 3 : réglementation nautique

- règlements essentiels (références ou textes) sur le droit de la mer, la préservation de l'environnement marin, la signalisation maritime, la prévention des abordages, la sauvegarde de la vie humaine et le sauvetage en mer, l'organisation du trafic maritime.



Symboles, abréviations et termes

utilisés sur les cartes marines
(Réf. 001DNOA)


La légende complète des informations figurant sur les cartes marines.



Naviguer en sécurité

(Réf. 021-PIG)

Cet ouvrage répond aux préoccupations successives du navigateur plaisancier lors des phases de préparation puis d'exécution d'une sortie en mer.



Météorologie maritime

(Réf. 95--RNA)

Ce manuel pratique présente la météorologie générale et tropicale, les glaces, les icebergs et le givrage, les documentations et les nomenclatures diverses. C'est un outil indispensable pour comprendre et utiliser les renseignements météorologiques diffusés aux navigateurs.

Réf.	Désignation	Édition	Mise à jour	Euros
001-NOA	Guide du Navigateur, vol. 1, 2, 3 (avec ouvrages 1D et 1F)	2000	F. n° 6 - 2006	77,40
0011NOA	Guide du Navigateur, vol. 1 : documentation et information nautiques (avec ouvrages 1 D et 1 F)	2000	F. n° 6 - 2006	25,80
0012NOA	Guide du Navigateur, vol. 2 : méthodes et instruments de navigation	2000	F. n° 6 - 2006	25,80
0013NOA	Guide du Navigateur, vol. 3 : réglementation nautique + supplément	2000	F. n° 6 - 2006	25,80
001DNOA	Symboles, abréviations et termes utilisés sur les cartes marines	2006		9,80
001FNOA	L'hydrographie, les documents nautiques, leurs imperfections et leur bon usage			2,26
002ANIA	Règlement international pour prévenir les abordages en mer, texte	1991*	Corr. n° 1 - 2003	3,60
002BNIA	Règlement international pour prévenir les abordages en mer, planches	1993	Corr. n° 1 - 1995 et Corr. n° 2 - 2003	8,30
003CNIA	Signalisation maritime	1987**		8,30
021-PIG	Naviguer en sécurité	2006		19,60
95--RNA	Météorologie maritime	2003		45,50
010-ZOA	Album des pavillons : pavillons et marques distinctives des États et des principales organisations internationales	2000	Corr. n° 4 - 2004***	174,10
032-NIA	Code international de signaux (1965)	1996	Corr. n° 1 - 2001	25,80
8003NSA	Guide pour la préparation de la traversée du Golfe de Suez	1997		19,60
8004NSA	Guide pour la préparation de la traversée de la Manche et de la partie Sud de la Mer du Nord	2002		19,60

* Tirage à jour au 4 novembre 1995

** Tirage à jour au 1^{er} mai 1995

*** Cette correction n'est pas récapitulative

Radionavigation maritime

(Réf. 91--RNA)

présente en un volume :

- les systèmes de localisation par satellites : GPS, GLONASS, Galileo,
- les systèmes de navigation à infrastructure terrestre : LORAN C et CHAYKA,
- les balises répondeuses et émettrices radar : RACONS et RAMARKS.

Il est entretenu à partir des Groupes hebdomadaires d'Avis aux Navigateurs.

Radiocommunications maritimes

(Réf. 92.1, 92.2, 92.3 et 924-RNA)

Les trois premiers ouvrages traitent des informations sur les stations de radiocommunications maritimes (identification des stations, moyens, fréquences et horaires de travail ou de diffusion) et contiennent aussi les avis médicaux et messages de libre pratique à la mer, les compte-rendus de pollution, le temps en usage dans le monde et les radiosignaux horaires.

L'ouvrage 92.4 est plus particulièrement dédié au Système Mondial de Détresse et de Sécurité en mer.




Aides radioélectriques à la navigation partout dans le monde, à la localisation (radionavigation) ou à la radiocommunication.

Répertoire des radiosignaux

(Côtes européennes, Méditerranée, Mer Noire, Madère/Canaries/Açores, Petites Antilles) pour le petit cabotage, la pêche et la plaisance.

Édition annuelle. (Réf. 99--RNA)

Il est constitué de cartes-index et de tableaux énumérant les caractéristiques des principales stations de radiocommunications diffusant des avertissements de navigation et des bulletins météorologiques, ainsi que la liste des stations NAVTEX.



GPS et navigation maritime

(Réf. 940-ROA)

Un guide à la portée de tous pour connaître les performances, les limites d'emploi et la confiance que l'on peut accorder au GPS naturel et au GPS différentiel.



Réf.	Désignation	Édition	Euros
91--RNA	Radionavigation maritime	2006	21,60
921-RNA	Radiocommunications maritimes. Volume 1 : Europe - Groenland	2006	41,60
922-RNA	Radiocommunications maritimes. Volume 2 : Afrique - Asie - Australasie	2005	50,30
923-RNA	Radiocommunications maritimes. Volume 3 : Amériques et Antarctique	2005	73,80
924-RNA	Radiocommunications maritimes. Volume 4 : Système mondial de détresse et de sécurité en mer (SMDSM)	2005	45,50
931-RNA	Radiocommunications pour la surveillance du trafic et le pilotage Volume 1 : Groenland et Europe du Nord	2006	55,30
932-RNA	Radiocommunications pour la surveillance du trafic et le pilotage Volume 2 : Europe occidentale et Méditerranée	2006	Nous consulter
933-RNA	Radiocommunications pour la surveillance du trafic et le pilotage Volume 3 : Afrique, Asie, Australasie.	2005	98,00
934-RNA	Radiocommunications pour la surveillance du trafic et le pilotage Volume 4 : Amériques.	2005	108,10
961-RNA	Stations radiométéorologiques . Volume 1 : Europe, Afrique et Asie	2005	31,40
962-RNA	Stations radiométéorologiques . Volume 2 : Pacifique Sud-Ouest, Amérique, Antarctique	2006	60,60
99--RNA	Répertoire des radiosignaux à l'usage du petit cabotage, de la pêche et de la plaisance	2006	24,50
940-ROA	GPS et navigation maritime	2003	9,80

Nota : l'édition 2006 de l'ouvrage de Radionavigation maritime (91) annule et remplace les volumes 91.1 (2002) et 91.2 (2005) de l'ouvrage Radionavigation.



Renseignements utiles à la navigation en complément des informations portées sur les cartes.

Réf.	Désignation	Édition	Mise à jour	Euros
B4--INA	Mer du Nord (partie Sud) : de la frontière franco-belge à Scheveningen et côtes Sud-Est de l'Angleterre de North Foreland à Southwold	2005	Ad. 2006	67,00
C1--INA	Angleterre (côte Sud)	1999	F. n° 2 - 2003	67,00
C2A--INA	France (côtes Nord et Ouest) : de la frontière belge à la Pointe de Penmarc'h ⁽¹⁾	2005	Ad. 2006	38,00
C2B--INA	France (côte Ouest) : de la Pointe de Penmarc'h à la frontière espagnole ⁽¹⁾	2005	Ad. 2006	38,00
C3--INA	Espagne (côtes Nord et Ouest) - Portugal	2004	F. n° 1 - 2006	55,30
C4--INA	Afrique (côte Ouest) : de Ras Spartel à Cape Palmas - Îles du large	2005	Ad. 2005	67,00
C5--INA	Afrique (côte Ouest) : de Cape Palmas à Cape Agulhas	2001	F. n° 2 - 2006	108,10
D1--INA	Détroit de Gibraltar - Espagne (côtes Sud et Est, Islas Baleares)	2002	F. n° 2 - 2006	45,50
D21--INA	France (côte Sud) : de la frontière espagnole au Cap de l'Aigle ⁽¹⁾	2004	F. n° 2 - 2006	38,00
D22--INA	France (côte Sud) : du cap Croisette à la frontière italienne ⁽¹⁾	2006	Ad. 2006	38,00
D23--INA	France : côtes de Corse ⁽¹⁾	2005	F. n° 1 - 2006	38,00
D3--INA	Italie (côte Ouest, Sardegna et Sicilia) - Îles Maltaises	2002	F. n° 2 - 2006	60,60
D4--INA	Italie (côtes Sud-Est) - Mer Adriatique	2003	F. n° 1 - 2006	108,10
D5--INA	Grèce - Turquie (côte Ouest)	1999	F. n° 3 - 2004	108,10
D6--INA	Afrique (côte Nord) - Levant : entre la Mer Égée et le Canal de Suez	2000	F. n° 2 - 2004	98,00
G4--INA	Saint-Pierre et Miquelon	2005	Ad. 2005	25,80
H5--INA	Antilles orientales - Amérique du Sud (côte Nord-Est) : de Cabo Orange (Brésil) à Boca del Drago (Panama)	1999	F. n° 3 - 2005	73,80
K10--INA	Îles de l'Océan Pacifique : Nouvelle-Calédonie - Vanuatu - Santa Cruz Islands	1999	F. n° 3 - 2005	55,30
K11--INA	Îles de l'Océan Pacifique (partie centrale) - Île Clipperton	1999	F. n° 3 - 2005	67,00
L3--INA	Océan Indien (partie Nord-Ouest) : du Pakistan au Sri Lanka	1999	F. n° 2 - 2003	108,10
L4--INA	Golfe Persique et ses abords	2003	F. n° 1 - 2005	130,80
L7--INA	Mer Rouge - Golfe d'Aden	2004	F. n° 1 - 2006	130,80
L8--INA	Afrique (côte Est) : de Cape Agulhas à Ras Hafun	2000	F. n° 2 - 2004	118,80
L9--INA	Îles de l'Océan Indien (partie Sud) - Terre Adélie	2001	F. n° 2 - 2005	130,80

⁽¹⁾ Pour les détenteurs de ces ouvrages, les fascicules sont disponibles gratuitement dans les points de vente agréés du SHOM (voir liste pages 28 à 31).

Format de l'ouvrage
16 x 24 cm

P1 De la FRONTIÈRE BELGE au Nord Cotentin

P2 Du Nord Cotentin aux Héaux-de-Bréhat Îles Anglo-Normandes

P3 Des Héaux-de-Bréhat à la Pointe de Penmarc'h

De la Pointe de Penmarc'h à la Rivière d'Étel

De la Rivière d'Étel à la Vilaine

P4A / **P4B**

P5 De la Vilaine à la FRONTIÈRE ESPAGNOLE

Instructions Nautiques pour la plaisance

Service Hydrographique et Océanographique de la Marine

SHOM

France

Manche Est

Manche Ouest

France

Pointe de Bretagne

France

Côte Atlantique

pour la plaisance

LES INSTRUCTIONS NAUTIQUES

Réf.	Désignation	Édition	Mise à jour	Euros
P1 --PNG	France (Manche Est) : de la frontière belge au Nord Cotentin ⁽¹⁾	2003	F. n° 2 - 2005	67,00
P2 --PNG	France (Manche Ouest) : du Nord Cotentin aux Héaux-de-Bréhat Îles Anglo-Normandes ⁽¹⁾	2006	Ad 2006	67,00
P3 --PNG	France (Pointe de Bretagne) : des Héaux-de-Bréhat à la Pointe de Penmarc'h ⁽¹⁾	2004	F. n° 1 - 2005	67,00
P4A -PNG	France (Bretagne Sud) : de la Pointe de Penmarc'h à la Rivière d'Étel ⁽¹⁾	2002	F. n° 3 - 2005	41,60
P4B -PNG	France (Bretagne Sud) : de la Rivière d'Étel à la Vilaine ⁽¹⁾	2002	F. n° 3 - 2005	41,60
P5 --PNG	France (Côte Atlantique) : de la Vilaine à la frontière espagnole ⁽¹⁾	2004	F. n° 1 - 2006	67,00

⁽¹⁾ Pour les détenteurs de ces ouvrages, les fascicules sont disponibles gratuitement dans les points de vente agréés du SHOM (voir liste pages 28 à 31).

Signification des symboles et abréviations utilisés : voir page 7

Pour mettre à jour vos documents... consulter www.shom.fr



Description des éléments de signalisation maritime,
à terre ou flottants, émettant des signaux lumineux ou sonores.


Réf.	Désignation	Édition	Euros
A---FNA	Kattegat, Belts et Sund - Baltique	2006	73,80
B---FNA	Mer du Nord - Skagerrak	2005	73,80
CA--FNA	France (côtes Nord et Ouest) - Angleterre (côte Sud)	2006	21,60
CB--FNA	Atlantique : de l'Espagne à l'Afrique du Sud	2005	21,60
DC--FNA	Méditerranée occidentale (partie Nord)	2006	21,60
DD--FNA	Méditerranée occidentale (parties Sud et Est) - Adriatique	2004	21,60
DE--FNA	Méditerranée orientale - Mer Noire	2005	21,60
E---FNA	Atlantique (partie Nord-Est) - Océan et mers arctiques	2005	73,80
G---FNA	Groenland (côte Ouest) - Amérique du Nord (côte Est jusqu'à Cape Canaveral)	2005	73,80
H---FNA	Amérique (côte Est) : de Cape Canaveral au Rio de La Plata	2006	21,60
J---FNA	Amérique (côte Ouest et côte Est au Sud du Rio de La Plata)	2005	73,80
KA--FNA	Asie : du Sud de la Corée à la Sibérie ; Japon	2006	73,80
KB--FNA	Chine - Asie du Sud-Est - Îles du Pacifique	2006	73,80
L---FNA	Océan Indien - Australie	2005	73,80

Signification des symboles et abréviations utilisés : voir page 7

La marée

(Réf. 941-MOG)

Ce guide saura répondre aux questions que se pose tout navigateur, pêcheur ou simplement curieux sur le phénomène de la marée.



Annuaire des marées des ports de France

(Réf. 075-MAA)

Disponible un an à l'avance, il fournit les prédictions de pleines et basses mers pour 23 ports principaux et les corrections pour 249 ports rattachés. Il existe aussi un annuaire pour l'outre-mer, dont les DOM-TOM.

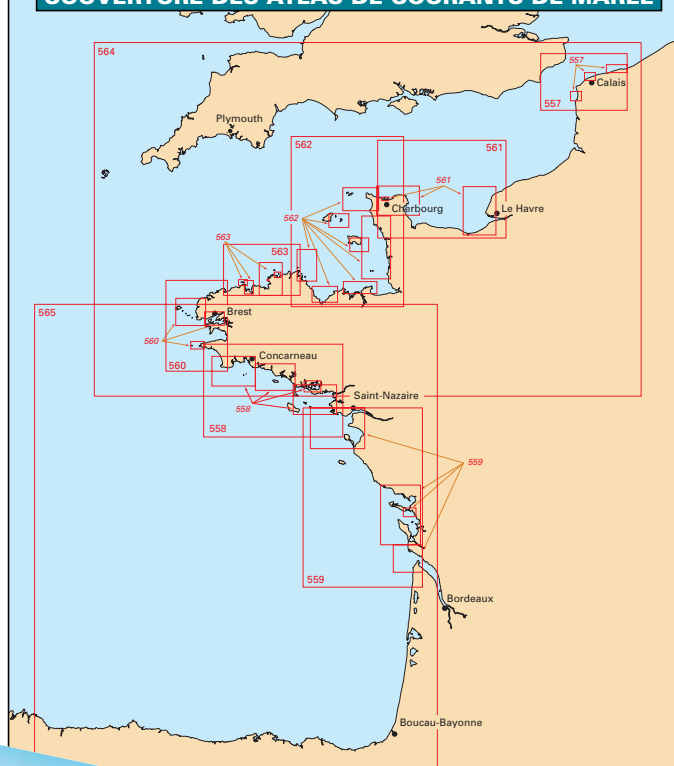


Atlas de courants de marée

Ils permettent de visualiser les champs de courants à chaque heure de marée, en vive-eau et morte-eau moyennes. Indispensables à la sécurité de tous les navigateurs, ils seront aussi une aide efficace pour vos régates.



COUVERTURE DES ATLAS DE COURANTS DE MARÉE



Le CD-ROM des épaves

Les épaves des côtes de France (métropole)

Description de 4 125 épaves et 1 320 obstructions



www.shom.fr/epaves.htm

Réf.	Désignation	Édition	Mise à jour	Euros
LA MARÉE				
941-MOG	La Marée	1997		13,60
942-MOG	La Marée océanique côtière (ouvrage scientifique et technique)	2006		Nous consulter
075-MAA	Annuaire des marées pour 2007, tome 1 - Ports de France			9,40
075A-MAA	Annuaire des marées pour 2007, tome 2 - Ports d'outre-mer			15,40
085-MAA	Annuaire des marées pour 2008, tome 1 - Ports de France			9,40
085A-MAA	Annuaire des marées pour 2008, tome 2 - Ports d'outre-mer			15,40
LES COURANTS DE MARÉE				
	Atlas de courants de marée :			
557-UJA	• Pas de Calais	1988		18,10
558-UJA	• Côte Sud de Bretagne, d'Audierne au Croisic	2005		18,10
559-UJA	• Côte Ouest de France, de Saint-Nazaire à Royan	2001		18,10
560-UJA	• Côte Ouest de Bretagne, de Goulven à Penmarc'h	1994		18,10
561-UJA	• Baie de Seine, de Cherbourg à Fécamp	1996		18,10
562-UJA	• Golfe Normand - Breton, de Cherbourg à Paimpol	1998		18,10
563-UJA	• Côte Nord de Bretagne, des Héaux-de-Bréhat à la Pointe de Pontusval	1999		18,10
	Atlas de courants de marée et hauteurs d'eau :			
564-UJA	• La Manche, de Dunkerque à Brest	2000		18,10
565-UJA	• Golfe de Gascogne	2002		18,10
LE CD-ROM DES ÉPAVES				
X020EYI	Les épaves des côtes de France (métropole)	2006		57,02

Signification des symboles et abréviations utilisés : voir page 7

Pour mettre à jour vos documents... consulter www.shom.fr

La réglementation

Des cartes marines doivent être utilisées à bord des navires de plaisance (hors embarcations légères de plaisance) quelle que soit la distance d'éloignement d'un abri.

Les embarcations légères de plaisance mues exclusivement par l'énergie humaine, non gonflables, d'une longueur supérieure à 4 m ou d'une largeur supérieure à 0,45 m et qui s'éloignent d'un abri* de plus de 2 milles doivent également emporter une carte marine de la zone de navigation concernée.

Abri : sont considérés comme abris, les ports ou les plans d'eau où le navire peut facilement trouver refuge et où les personnes embarquées peuvent être mises en sécurité.

La collection des cartes marines du SHOM comprend environ 1 100 cartes.

Toutes les cartes publiées depuis 1985 sont aux normes internationales.

Les cartes marines classiques

Elles sont disponibles sur un support papier non plié (à plat ou roulé).

Les cartes marines L

La collection des cartes L est une sélection de cartes intéressant particulièrement les plaisanciers.

Ces cartes sont présentées sur un support papier A0 (84 x 119 cm) et pliées au format A4 (21 x 29,7 cm).

Elles contiennent rigoureusement les mêmes informations que les cartes marines classiques de même numéro.

Elles font l'objet de tirages à jour à intervalles réguliers.

Les cartes de sédimentologie

Ces cartes, dites "cartes G", sont des cartes de nature des fonds réalisées à partir de données multiples. Elles décrivent la répartition des différents types de sédiments (cailloutis, graviers, sables...), en complément des informations portées sur les cartes marines. Ces cartes sont présentées pliées au format A4 (21 x 29,7 cm), et imprimées sur le même support que les cartes L.

Cartes de zones d'exercices

Les cartes dont le numéro est suivi de la lettre Z, appelées variantes Zonex, possèdent une surcharge représentant les limites et le baptême des zones d'exercice et de tir utilisées par les forces maritimes. Elles permettent ainsi une identification aisée des zones dont l'activation est annoncée par Avis aux Navigateurs.

Le choix des cartes

Les pages 18 à 27 indiquent les limites géographiques des cartes, représentées par un cadre, et le numéro des cartes (sans lettre ni symbole).

Les numéros inscrits en italique identifient un ou plusieurs cartouches inclus dans les cartes de même numéro.

Les cadres et numéros de couleur bleue signalent les cartes existant en version L.

Les tableaux associés précisent, pour chaque référence, l'année d'édition et l'échelle de la carte.

Les nouveautés

Les nouvelles publications ou éditions 2006 sont indiquées en vert dans les tableaux des pages 18 à 27.

Cartes marines établies dans un système géodésique mondial (WGS)

• Les cartes dont le numéro est suivi du symbole □ dans les tableaux des pages suivantes sont établies dans un système géodésique mondial (WGS 84, WGS 72). Les positions WGS 84 issues d'un système de positionnement par satellites (par exemple un récepteur GPS) peuvent être portées directement sur ces cartes.

Seules sont repérées les cartes dont l'échelle est supérieure au 1 : 500 000.

• Depuis le 1^{er} janvier 2001, toutes les nouvelles publications ou éditions de cartes marines couvrant les eaux françaises sont établies en WGS 84.

Les ENC : les cartes électroniques officielles

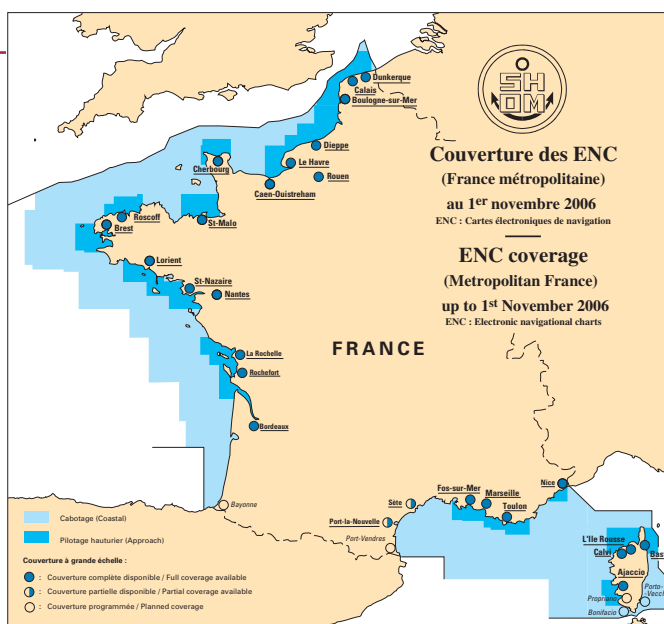
contrôlées et mises à jour par les Services Hydrographiques



L'offre PRIMAR Stavanger en ENC

La couverture globale en ENC est présentée dans le Chart Catalogue de PRIMAR-Stavanger sur le site internet

www.primar-stavanger.org





Jusqu'en 2003, on passait son permis mer hauturier avec la carte 7033 du SHOM.

Maintenant, on utilise la carte spéciale d'exercice permis mer hauturier, créée par le SHOM* sous la référence 9999NSG.

Cette carte, officialisée par un arrêté du 26 mai 2003, est obligatoire pour les épreuves du permis mer hauturier depuis le 1^{er} janvier 2004.

Elle n'est pas mise à jour.

Vous ne devez donc pas utiliser cette carte pour la navigation.

Une version "à plat" est disponible au même prix (référence 9999-SA)

* à la demande du ministère de l'Équipement, du Transport, du Logement, du Tourisme et de la Mer.

La carte L

Le remplacement de la carte S par la carte L s'est achevé en 2005.

Imprimée sur un papier spécial résistant mieux à l'humidité, la carte L offre une plus grande longévité.

Gammes d'échelles


Les cartes L sont déclinées en trois "séries" caractérisées par leur couleur suivant la gamme d'échelles :

- pilotage côtier, de l'ordre du 1 : 20 000
 - bandeau jaune
- pilotage hauturier, de l'ordre du 1 : 50 000
 - bandeau rouge
- cabotage, traversée, de l'ordre du 1 : 150 000 et au-delà
 - bandeau vert

Les cartes index sur les pochettes ne reprennent que les cartes de la même gamme d'échelle.

Verso

Le verso de la carte L, identique quelle que soit la région couverte et la gamme d'échelles, est utilisé pour reproduire les extraits de l'ouvrage 1D, "Symboles, abréviations et termes utilisés sur les cartes marines" jugés les plus utiles pour exploiter correctement la carte. Des extraits de l'ouvrage "Naviguer en sécurité" y sont également reproduits.



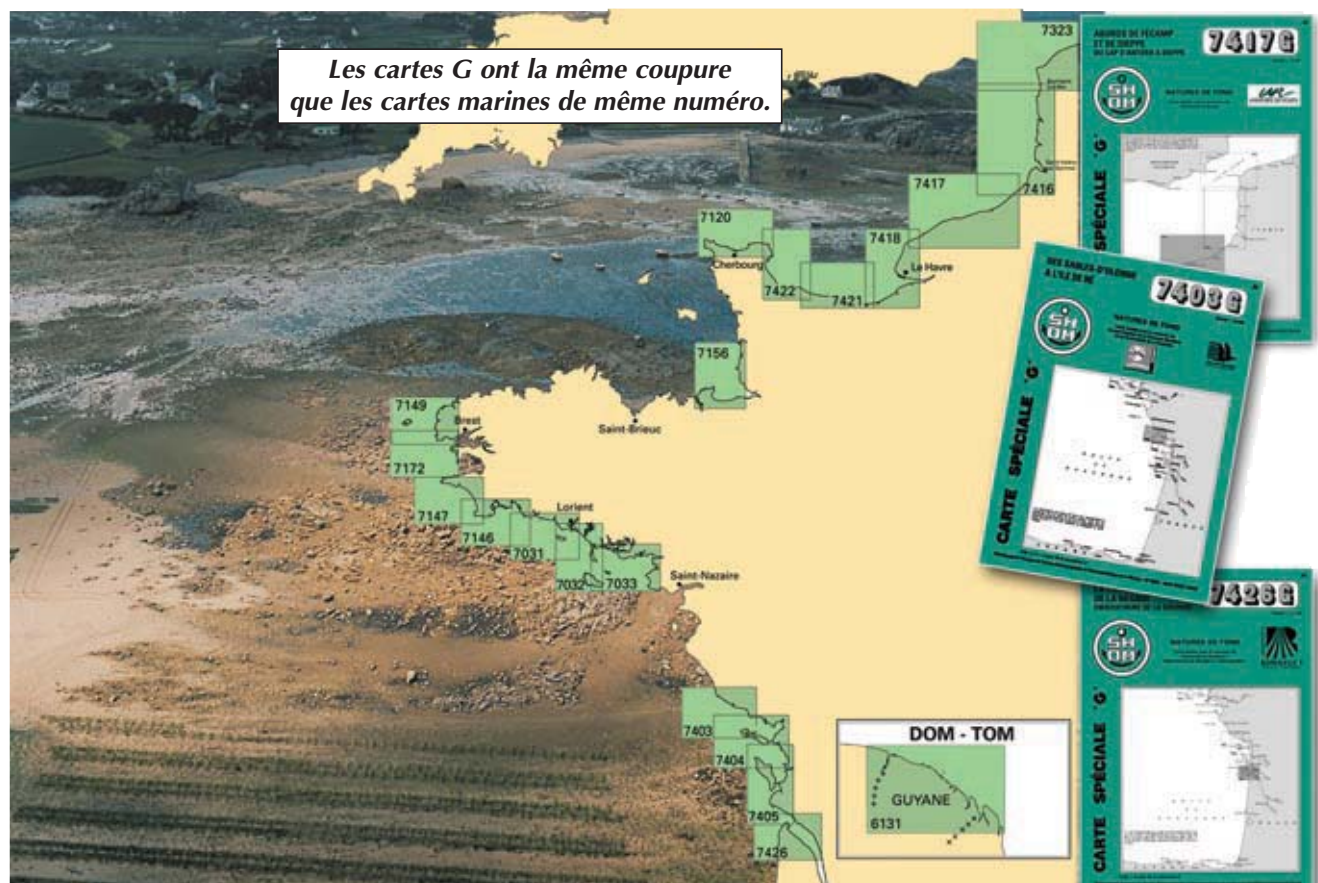
Réf.

Désignation

Euros


	Cartes classiques (support papier, non plié)	19,60
	Cartes L (support papier résistant plié au format A4)	19,60
	Cartes G (nature des fonds), (support papier résistant plié au format A4)	19,60
	Reproductions de cartes anciennes	19,60
9999NSG	Carte permis mer hauturier (support papier, pliée au format A4)	16,80
9999-SA	Carte permis mer hauturier (à plat)	16,80
	Canevas de Mercator	13,80
	Cartes électroniques	(voir www.primar-stavanger.org et pages 6 et 15)

Afin de répondre aux besoins des pêcheurs et dans le but de leur donner une meilleure connaissance de la nature des fonds, le SHOM a conçu et développe régulièrement cette série de cartes sédimentologiques.

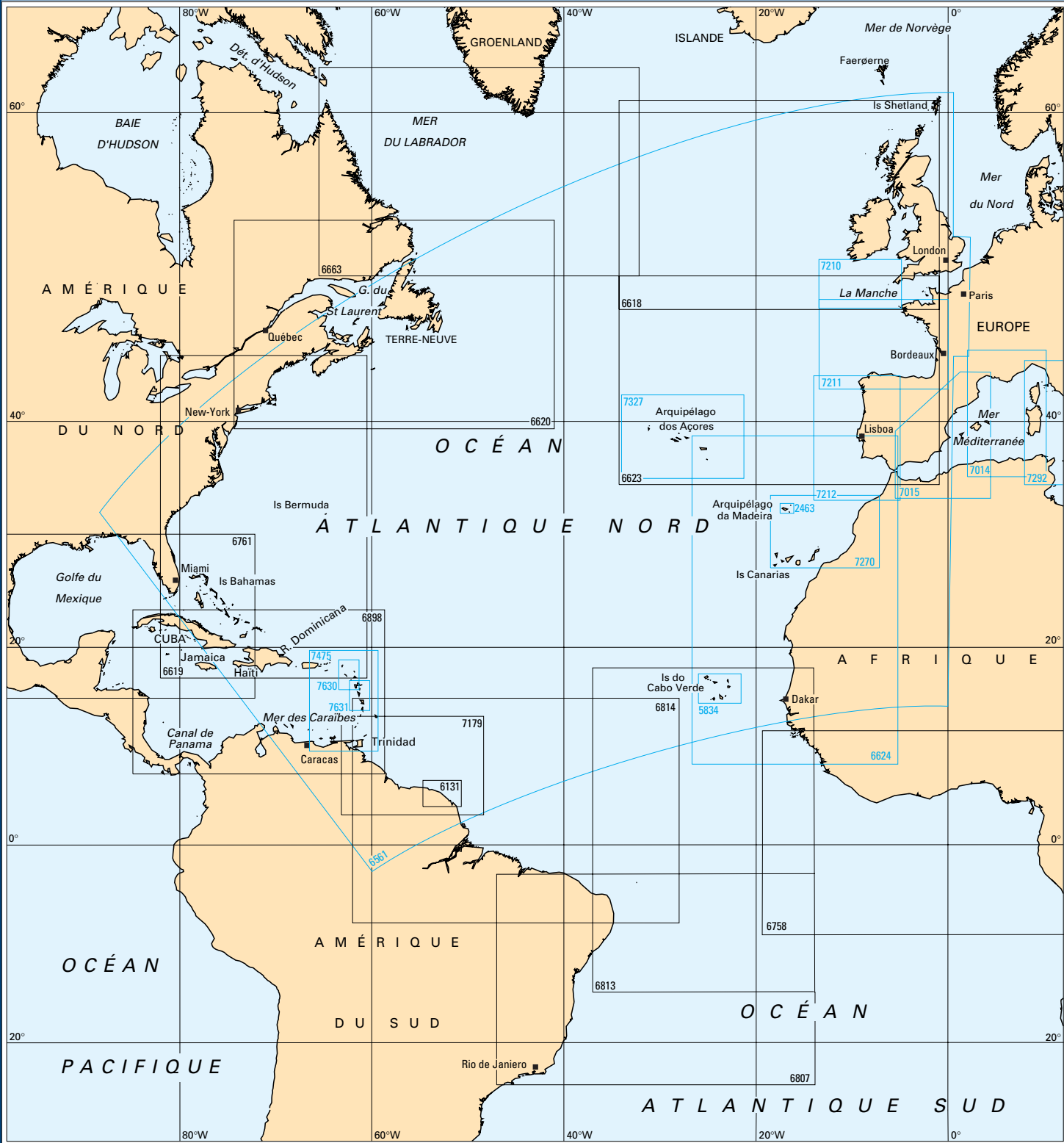


Reproductions des cartes anciennes

- 0061-WN - 5^e carte particulière des costes de Bretagne contenant les environs de la Rade de Brest (1693) [65 x 50 cm].
- 0062-WN - Plan du Goulet de Brest (1816) [65 x 50 cm].
- 0063-WN - St-Malo et environs - Partie de la coste de Bretagne depuis Cancale jusqu'au Cap de Fréhel (1764) [65 x 50 cm].
- 0064-WN - 8^e carte particulière des costes de Bretagne qui comprend l'entrée de la Loire et l'Isle de Noirmoustier (1823) [65 x 50 cm].
- 0065-WN - Carte générale de l'île de Corse (1831) [91 x 64 cm].
- 0066-WN - Carte des îles de la Société (1823) [91 x 64 cm].
- 0067-WN - Côtes de France : département du Var, comprenant le Golfe de la Napoule et le Gourjean ou Golfe de Juan, avec les Îles des Lerins (1792) [65 x 50 cm].
- 0068-WN - Carte de la rade et des îles d'Hyères (1792) [65 x 50 cm].
- 0069-WN - Plan des îles des Saintes (1818) [76 x 57 cm].
- 0070-WN - Carte réduite des Isles de Jersey Grenesey et d'Aurigny (1757) [65 x 50 cm].
- 0071-WN - Carte de l'Isle de Belle-Isle (1761) [65 x 50 cm].
- 0072-WN - Carte des Isles de Ré et d'Olleron (1750) [65 x 50 cm].
- 0073-WN - Entrée de la rivière de Bordeaux (1776) [65 x 50 cm].
- 0074-WN - Côtes de France : département de la Seine inférieure, depuis Fécamp jusqu'à Dives (1792) [65 x 50 cm].
- 0075-WN - Plan du Bassin d'Arcachon (1817) [65 x 50 cm].
- 0076-WN - Côte Ouest de France - Morbihan (1872) [65 x 50 cm].
- 0077-WN - Carte de la côte et des îles des environs de Marseille (1792) [65 x 50 cm].
- 0078-WN - Plan de l'île Bréhat et de ses environs (1838) [119 x 84 cm] papier blanc 150 g
- 0079-WN - 7^e carte particulière des costes de Bretagne - depuis l'Isle de Groa jusqu'au Croisic (1693) [65 x 50 cm].
- 0080-WN - Carte réduite des côtes de France sur la Méditerranée. Depuis le Cap de Creux jusqu'aux Bouches du Rhône (1817) [65 x 50 cm].
- 0081-WN - 6^e carte partiulière des costes de Bretagne. Depuis la Baye d'Hodiérne jusqu'à l'Isle de Groa, contenant les Isles de Glénan (1693) [65 x 50 cm].



**Pour choisir vos cartes
Demandez le dépliant au
02 98 03 09 17**



Numéro	Année	Echelle : 1 :	Numéro	Année	Echelle : 1 :
2463 L	82	147 000	6898	95	2 750 000
5834 L	39	496 000	7014 L	05	1 000 000
6131 G	55	462 000	7015 L	98	1 000 000
6561 L	86	7 620 000	7179	88	1 480 000
6618	98	2 180 000	7210 L	03	500 000
6619	88	3 500 000	7211 L	03	1 000 000
6620	97	2 590 000	7211 Z	03	1 000 000
6623	98	2 770 000	7212 L	88	1 000 000
6624 L	06	3 500 000	7270 L	90	1 000 000
6663	97	2 070 000	7292 L	91	1 000 000
6758	87	3 500 000	7327 L	96	1 000 000
6761	86	2 750 000	7475 L	05	1 000 000
6807	98	3 500 000	7630 L	00	300 000
6813	79	3 790 000	7631 L	04	300 000
6814	89	3 780 000			

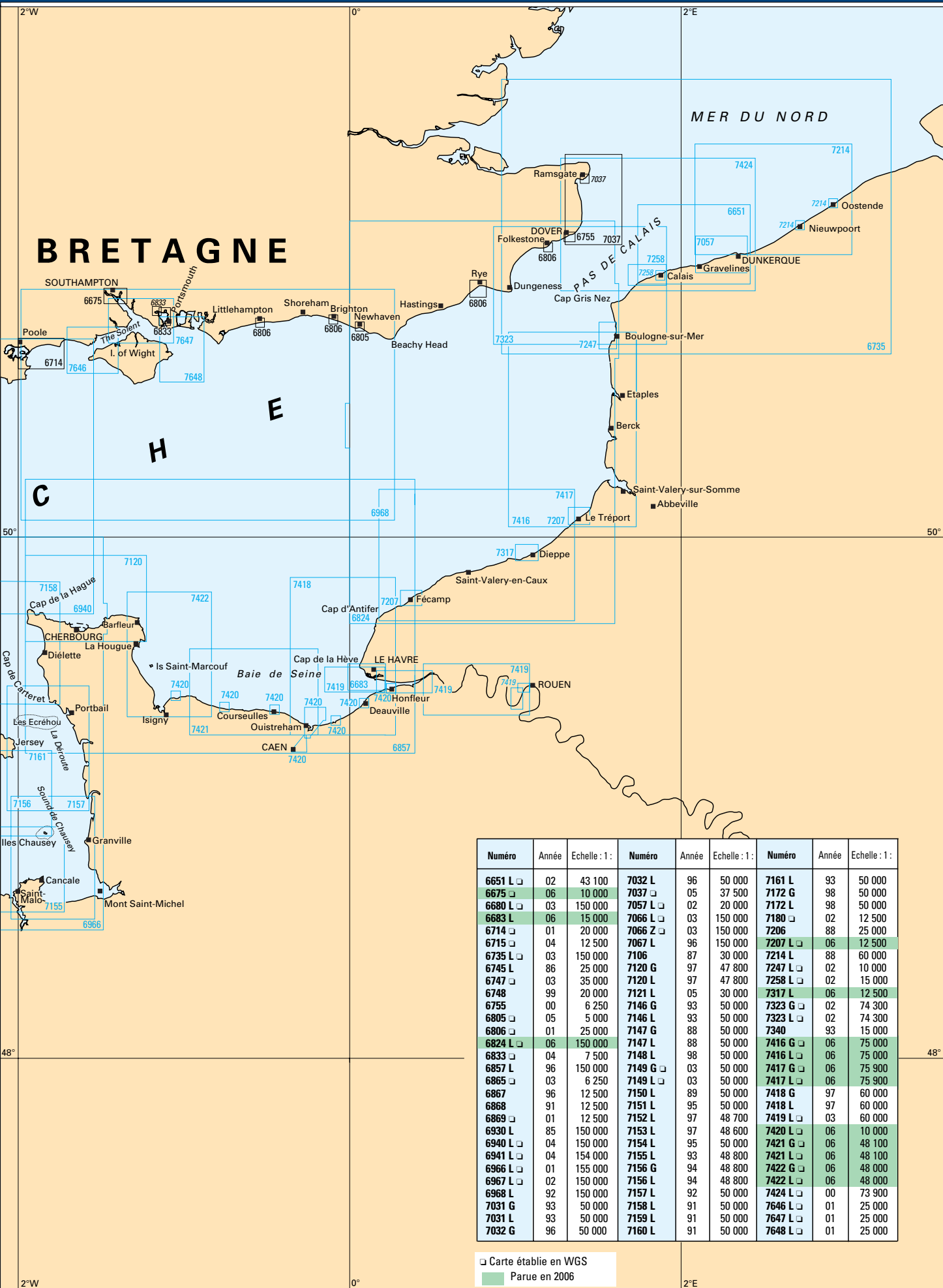
□ Carte établie en WGS
■ Parue en 2006



Numéro	Année	Echelle : 1 :	Numéro	Année	Echelle : 1 :	Numéro	Année	Echelle : 1 :	Numéro	Année	Echelle : 1 :
1711	66	307 000	5505 L	80	319 000	7025 L	86	250 000	7292 L	91	1 000 000
2122 L	81	462 100	5536 L	90	45 600	7025 Z	86	250 000	7300 L	91	350 000
3007 L	75	272 000	6569	68	202 000	7040	03	560 000	7311 L	03	375 000
3388 L	78	681 000	6570	68	203 000	7042 L	86	100 000	7312 L	94	375 000
3405	35	583 500	6606	74	674 000	7108 □	02	237 000	7336 L	95	155 000
3675 L	61	385 000	6611	74	674 000	7203 L □	06	500 000	7496 L	00	155 000
3678	36	596 000	6665 L	99	25 000	7204 L	89	500 000	7507 L	95	500 000
4314	55	328 000	6989 □	03	345 000	7204 Z	89	500 000	7507 Z	95	500 000
4315	76	335 000	6989 Z □	03	345 000	7209 L □	06	375 000	7550	95	350 000
4717 L	67	250 000	6990 L	92	355 000	7210 L	03	500 000	7595 L	98	25 000
4718 L	87	247 000	6990 Z	92	355 000	7211 L	03	1 000 000	7596 L	99	60 000
4719 L	37	242 000	6991 L	00	368 000	7211 Z	03	1 000 000	7598 L	04	200 000
4720 L	79	236 000	6991 Z	00	368 000	7212 L	88	1 000 000			
4827 L	94	231 000	7014 L	05	1 000 000	7238	89	300 000			
5009 L	88	297 000	7015 L	98	1 000 000	7277	91	300 000			

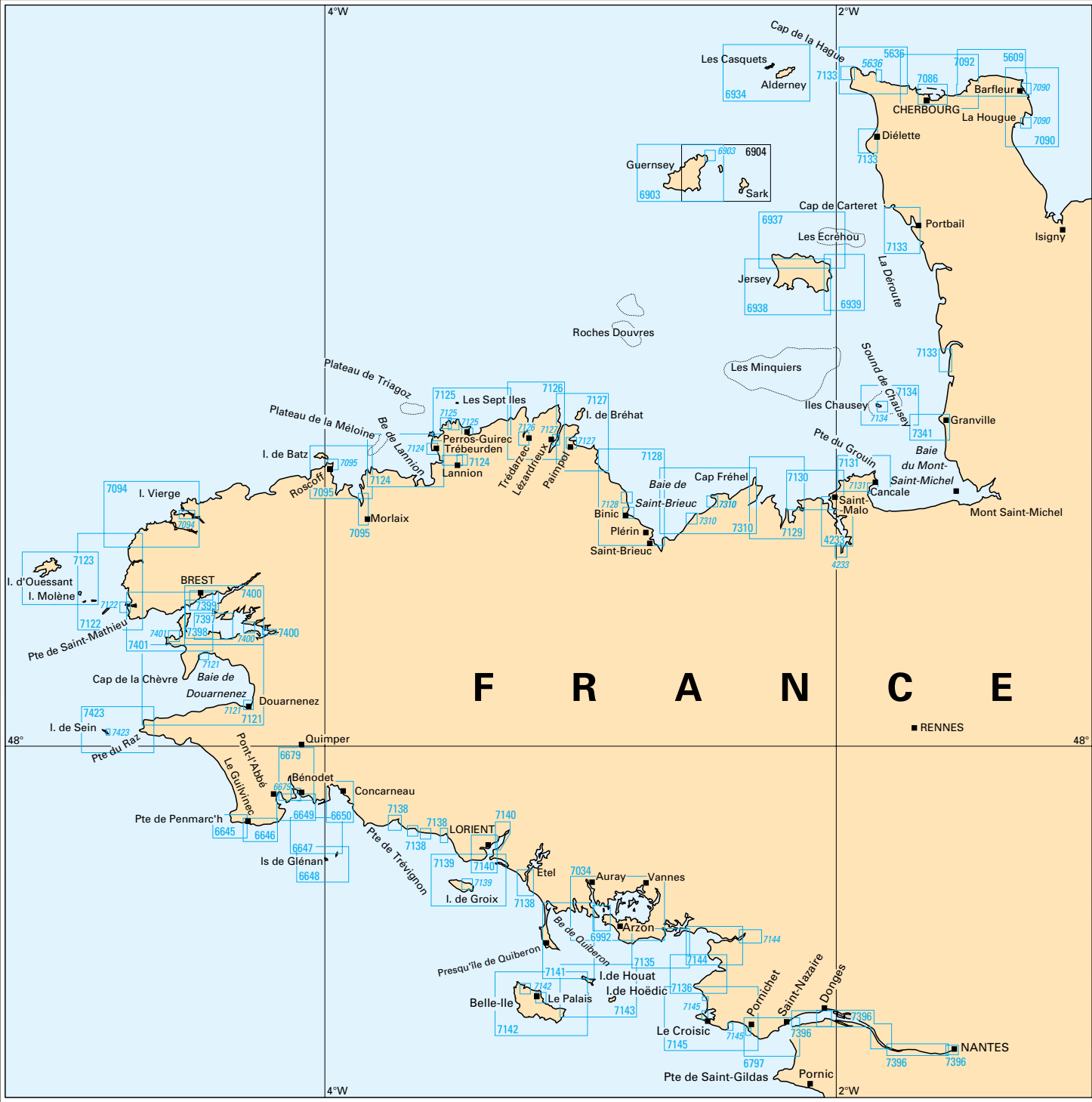
□ Carte établie en WGS
 ■ Parue en 2006





Número	Année	Echelle : 1 :	Número	Année	Echelle : 1 :	Número	Année	Echelle : 1 :
6651 L	02	43 100	7032 L	96	50 000	7161 L	93	50 000
6675 L	06	10 000	7037 L	05	37 500	7172 G	98	50 000
6680 L	03	150 000	7057 L	02	20 000	7172 L	98	50 000
6683 L	06	15 000	7066 L	03	150 000	7180 L	02	12 500
6714 L	01	20 000	7066 Z	03	150 000	7206 L	88	25 000
6715 L	04	12 500	7067 L	96	150 000	7207 L	06	12 500
6735 L	03	150 000	7106 L	87	30 000	7214 L	88	60 000
6745 L	86	25 000	7120 G	97	47 800	7247 L	02	10 000
6747 L	03	35 000	7120 L	97	47 800	7258 L	02	15 000
6748 L	99	20 000	7121 L	05	30 000	7317 L	06	12 500
6755 L	00	6 250	7146 G	93	50 000	7323 G	02	74 300
6805 L	05	5 000	7146 L	93	50 000	7323 L	02	74 300
6806 L	01	25 000	7147 G	88	50 000	7340 L	93	15 000
6824 L	06	150 000	7147 L	88	50 000	7416 G	06	75 000
6833 L	04	7 500	7148 L	98	50 000	7416 L	06	75 000
6857 L	96	150 000	7149 G	03	50 000	7417 G	06	75 900
6865 L	03	6 250	7149 L	03	50 000	7417 L	06	75 900
6867 L	96	12 500	7150 L	89	50 000	7418 G	97	60 000
6868 L	91	12 500	7151 L	95	50 000	7418 L	97	60 000
6869 L	01	12 500	7152 L	97	48 700	7419 L	03	60 000
6930 L	85	150 000	7153 L	97	48 600	7420 L	06	10 000
6940 L	04	150 000	7154 L	95	50 000	7421 G	06	48 100
6941 L	04	154 000	7155 L	93	48 800	7421 L	06	48 100
6966 L	01	155 000	7156 G	94	48 800	7422 G	06	48 000
6967 L	02	150 000	7156 L	94	48 800	7422 L	06	48 000
6968 L	92	150 000	7157 L	92	50 000	7424 L	00	73 900
7031 G	93	50 000	7158 L	91	50 000	7646 L	01	25 000
7031 L	93	50 000	7159 L	91	50 000	7647 L	01	25 000
7032 G	96	50 000	7160 L	91	50 000	7648 L	01	25 000

□ Carte établie en WGS
 ■ Parue en 2006



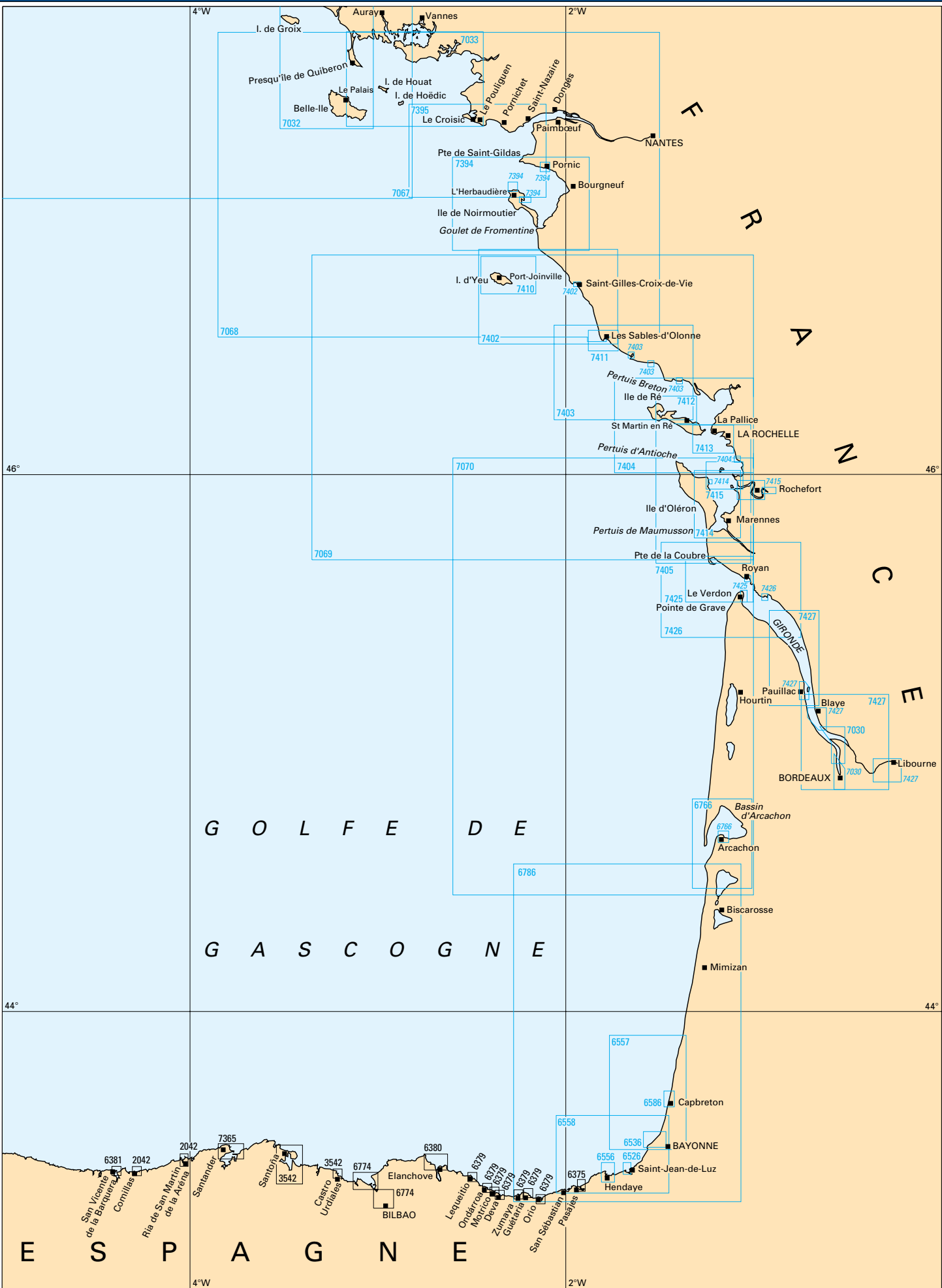
BRETAGNE — COTENTIN

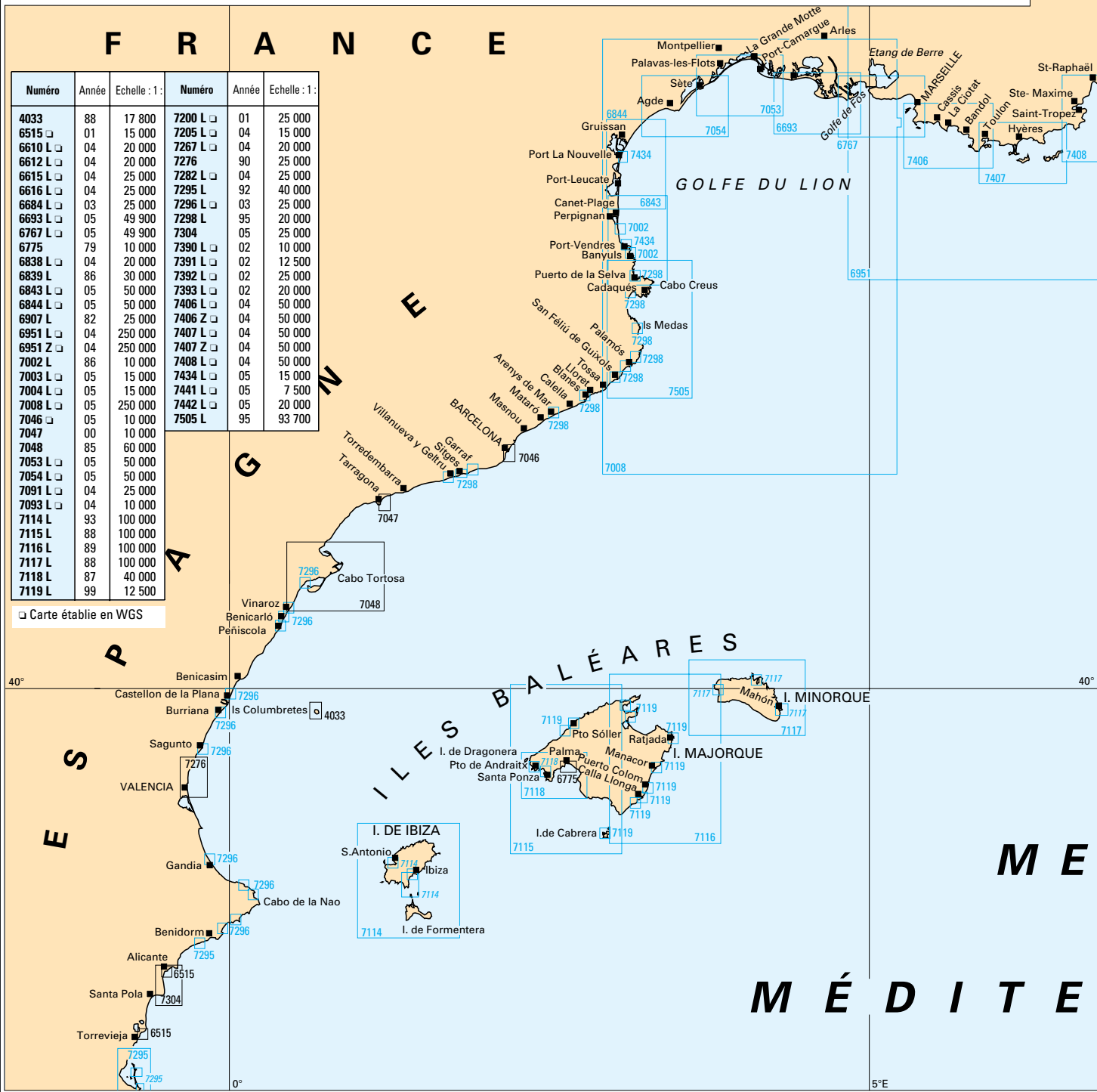
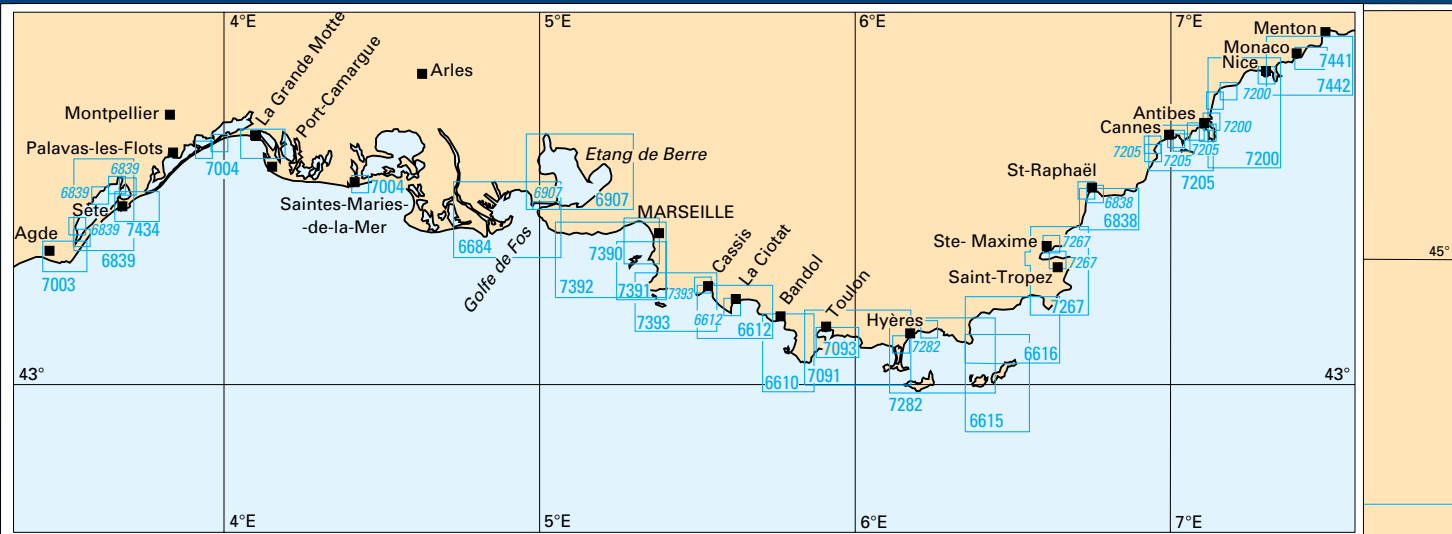
Número	Année	Echelle : 1 :	Número	Année	Echelle : 1 :	Número	Année	Echelle : 1 :
4233 L	97	15 000	7086 L	00	7 500	7136 L	01	15 000
5609 L	28	20 000	7090 L	06	20 000	7138 L	91	10 000
5636 L	96	20 000	7092 L	96	20 000	7139 L	93	20 000
6645 L	80	15 000	7094 L	90	25 000	7140 L	01	10 000
6646 L	80	15 000	7095 L	91	20 000	7141 L	06	20 000
6647 L	80	20 000	7121 L	05	30 000	7142 L	06	25 000
6648 L	80	20 000	7122 L	97	25 000	7143 L	02	20 000
6649 L	82	15 000	7123 L	97	20 000	7144 L	01	15 000
6650 L	80	15 600	7124 L	95	20 000	7145 L	05	25 000
6679 L	90	20 000	7125 L	95	20 000	7146 L	94	25 000
6797 L	05	15 000	7126 L	96	20 000	7310 L	94	25 000
6903 L	05	25 000	7127 L	05	20 000	7341 L	93	15 000
6904 L	05	25 000	7128 L	94	25 000	7396 L	06	20 000
6934 L	05	25 000	7129 L	97	20 000	7397 L	95	10 000
6937 L	05	25 000	7130 L	02	15 000	7398 L	95	10 000
6938 L	05	25 000	7131 L	93	20 000	7399 L	95	7 500
6939 L	05	25 000	7133 L	92	20 000	7400 L	95	22 500
6992 L	97	10 000	7134 L	91	15 000	7401 L	95	22 500
7034 L	02	25 000	7135 L	02	15 000	7423 L	99	20 000

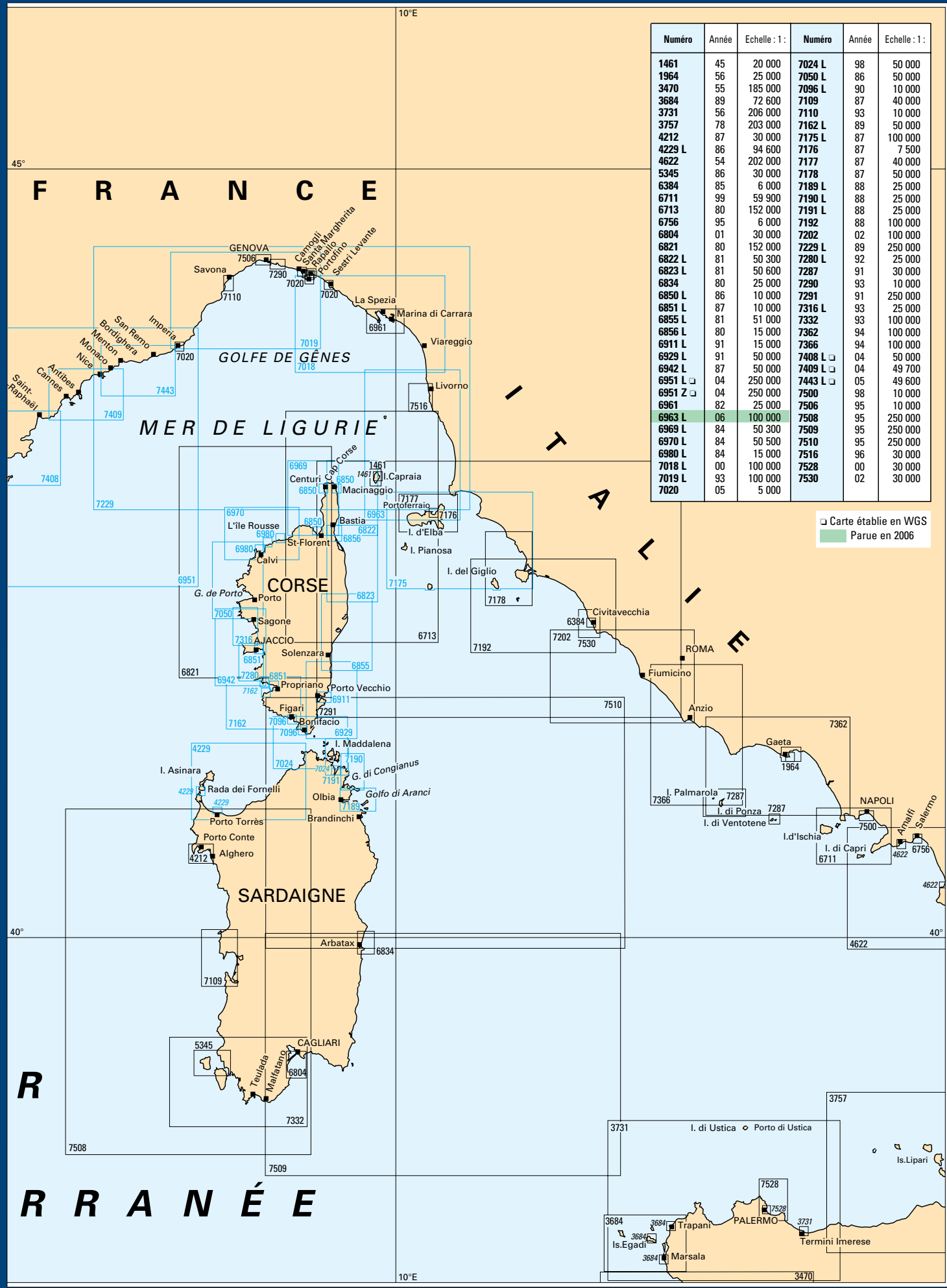
GOLFE DE GASCOGNE

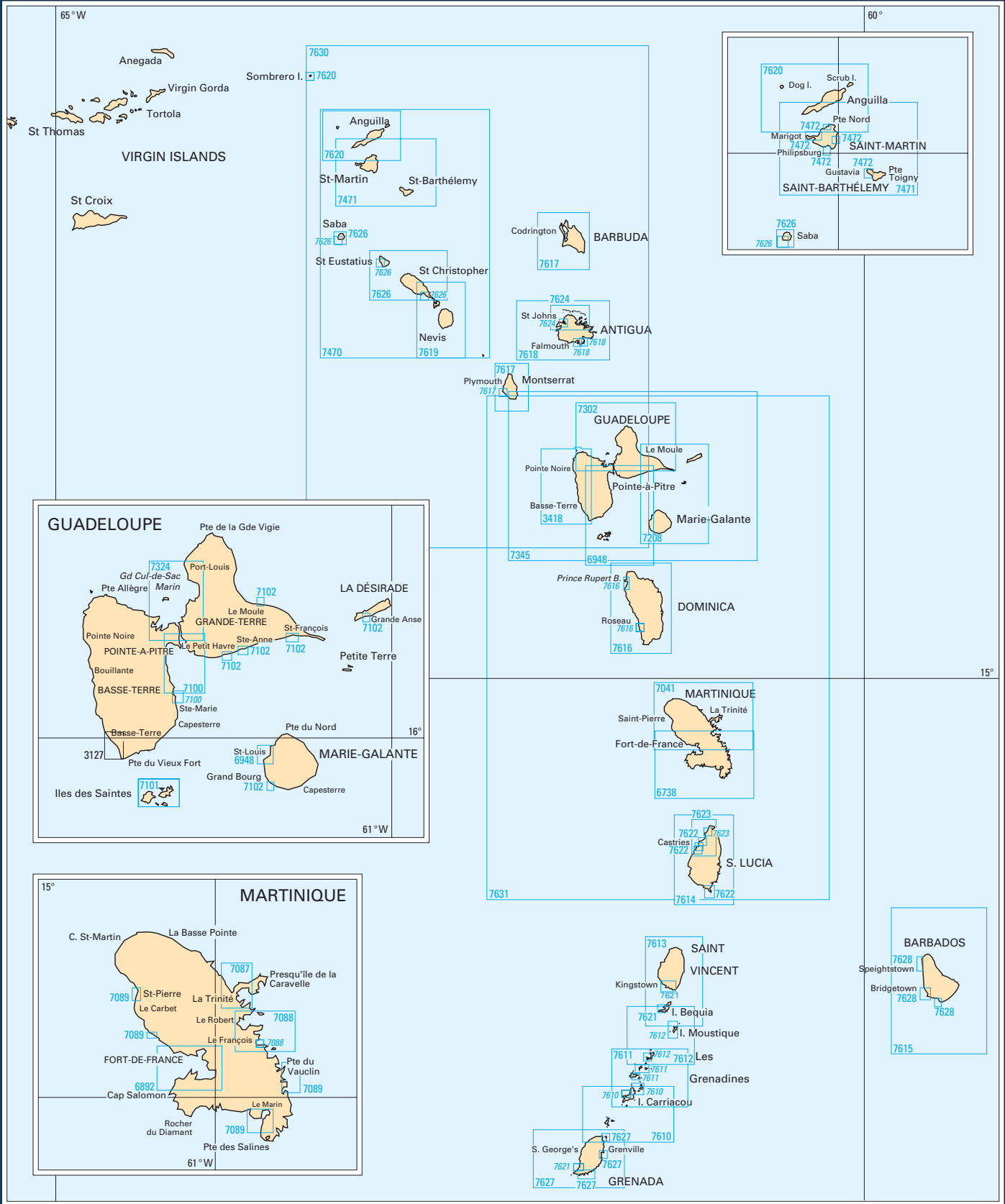
Número	Année	Echelle : 1 :	Número	Année	Echelle : 1 :	Número	Année	Echelle : 1 :
2042	29	12 000	7033 L	02	50 000	7414 L	01	25 000
3542	83	25 000	7067 L	96	150 000	7415 L	02	20 000
6375	92	7 500	7068 L	86	150 000	7425 L	05	25 000
6379	00	10 000	7069 L	03	150 000	7426 G	02	50 000
6380	63	15 000	7070 L	85	167 000	7426 L	02	50 000
6381	99	15 000	7365	94	10 000	7427 L	03	52 000
6526 L	90	7 500	7394 L	95	50 000			
6536 L	92	10 000	7395 L	95	50 000			
6556 L	84	12 500	7402 L	02	50 800			
6557 L	73	49 600	7403 G	02	51 000			
6558 L	73	49 800	7403 L	02	51 000			
6586 L	78	10 000	7404 G	02	51 200			
6766 L	00	48 800	7404 L	02	51 200			
6774	02	25 000	7405 G	01	51 400			
6786 L	78	130 000	7405 L	01	51 400			
7030 L	03	20 000	7410 L	02	20 000			
7032 G	96	50 000	7411 L	02	10 000			
7032 L	96	50 000	7412 L	02	15 000			
7033 G	02	50 000	7413 L	02	15 000			

☐ Carte établie en WGS
 ■ Parue en 2006



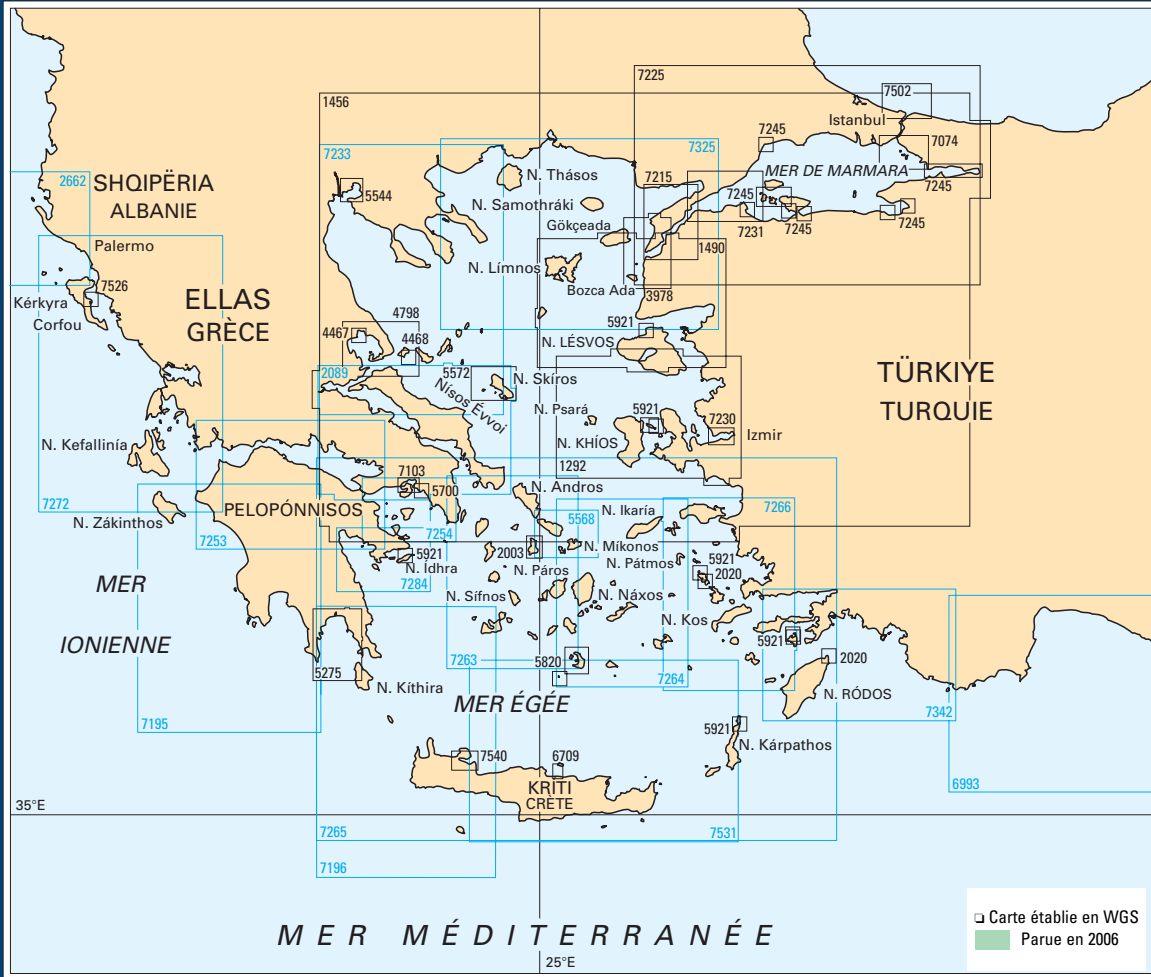




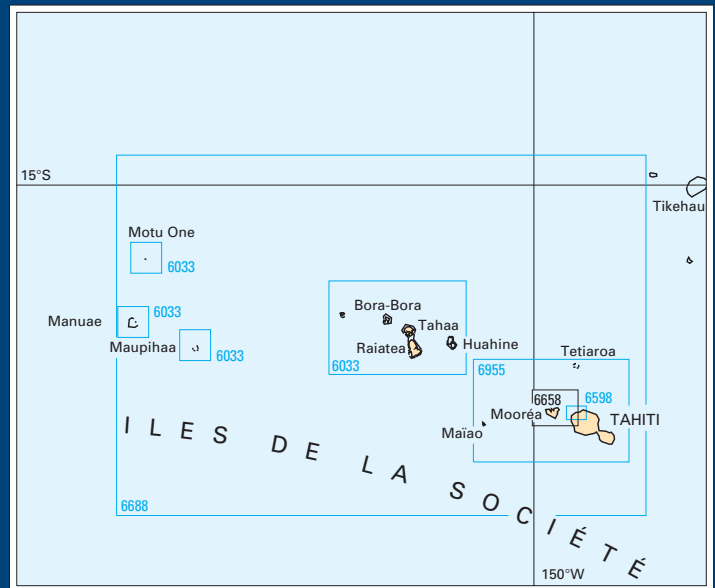


Numéro	Année	Echelle : 1 :	Numéro	Année	Echelle : 1 :	Numéro	Année	Echelle : 1 :	Numéro	Année	Echelle : 1 :	Numéro	Année	Echelle : 1 :
3127	88	12 500	7089 L	88	15 000	7470 L	97	148 000	7615 L	99	100 000	7623 L	98	25 000
3418 L	38	55 400	7100 L	87	15 000	7471 L	97	60 000	7616 L	98	60 000	7624 L	98	25 000
6738 L	85	60 000	7101 L	87	15 000	7472 L	96	15 000	7617 L	98	50 000	7626 L	99	50 000
6892 L	84	15 000	7102 L	91	10 000	7610 L	99	60 000	7618 L	98	60 000	7627 L	99	60 000
6948 L	87	60 000	7208 L	91	60 000	7611 L	99	60 000	7619 L	99	50 000	7628 L	99	12 500
7041 L	86	60 000	7302 L	94	59 900	7612 L	98	25 000	7620 L	98	50 000	7630 L	00	300 000
7087 L	87	15 000	7324 L	93	20 000	7613 L	98	60 000	7621 L	98	12 500	7631 L	04	300 000
7088 L	87	20 000	7345 L	94	149 000	7614 L	98	60 000	7622 L	98	20 000			

☐ Carte établie en WGS



Numéro	Année	Echelle : 1 :
1292	56	209 600
1456	80	698 500
1490	38	206 100
2003	83	37 100
2020	88	10 000
2089 L	56	210 250
2662 L	88	185 000
3978	94	74 900
4467	89	9 800
4468	1890	16 000
4798	36	119 900
5275	1905	110 700
5544	87	50 000
5568 L	86	104 000
5572	21	73 240
5700	06	10 000
5820	36	55 000
5921	40	80 000
6709	78	20 000
6993 L	85	300 000
7074	06	50 000
7103	06	20 000
7195 L	88	250 000
7196 L	88	250 000
7215	94	75 000
7225	94	300 000
7230	01	25 000
7231	94	75 000
7233 L	89	250 000
7245	98	100 000
7253 L	92	170 000
7254 L	93	85 000
7263 L	92	175 000
7264 L	92	175 000
7265 L	94	500 000
7266 L	95	175 000
7272 L	90	250 000
7284 L	94	85 000
7325 L	93	243 000
7342 L	95	175 000
7502	95	49 700
7526	99	10 000
7531 L	01	250 000
7540	03	25 000



NOUVELLE-CALÉDONIE *

Numéro	Année	Echelle : 1 :	Numéro	Année	Echelle : 1 :	Numéro	Année	Echelle : 1 :
6529	92	60 000	7011	86	60 000	7643	02	10 000
6537	73	60 100	7051	88	60 000	7644	04	25 000
6687 L	85	59 600	7052 L	87	150 000	7645	02	31 000
6820	79	35 000	7167 L	89	60 000			
6827 L	82	59 500	7168	91	60 000			
6852	88	60 000	7218	96	75 000			
6933 L	87	60 000	7259	95	75 000			
6949	84	60 000	7273 L	91	60 000			
6986	86	60 000	7375	95	60 000			

* La liste de toutes les cartes est dans le catalogue complet.

POLYNÉSIE FRANÇAISE *

Numéro	Année	Echelle : 1 :
6033 L	86	174 000
6598 L	91	25 000
6607 L	04	3 500 000
6658	86	50 000
6688 L	78	592 000
6955 L	84	173 000

☐ Carte établie en WGS

FRANCE METROPOLITAINE

MER DU NORD

Dunkerque
VPC BLEU MARINE USHIP Terre-plein Guillain 59140 Dunkerque Téléphone : 03 28 63 93 33 Télécopie : 03 28 63 16 09
VPC MARINE DIFFUSION ACCASTILLAGE DIFFUSION Quai des Monitors 59140 Dunkerque Téléphone : 03 28 59 18 19 Télécopie : 03 28 63 18 19
Gravelines
FLANDRE MARINE ACCASTILLAGE DIFFUSION Quai Ouest, Bassin Vauban 59820 Gravelines Téléphone : 03 28 65 34 01 Télécopie : 03 28 65 44 24

MANCHE

Cherbourg
VPC CHANTIERS NAVALS CHANTEREYNE ACCASTILLAGE DIFFUSION Port Chantereyne 50100 Cherbourg Téléphone : 02 33 94 15 50 Télécopie : 02 33 08 01 77
Deauville
TOP MARINE ACCASTILLAGE DIFFUSION Quai des marchands 14800 Deauville Téléphone : 02 31 88 65 55 Télécopie : 02 31 88 11 60
Granville
CHANTIER NAVAL HEREL ACCASTILLAGE DIFFUSION 11 rue Clément Desmaisons 50400 Granville Téléphone : 02 33 69 20 00 Télécopie : 02 33 49 12 40
LA MARINE 02 rue Saint-Sauveur 50400 Granville Téléphone : 02 33 50 71 31 Télécopie : 02 33 50 71 31
Le Havre
ACCSTIMER ACCASTILLAGE DIFFUSION 120 rue Augustin Normand 76600 Le Havre Téléphone : 02 35 43 43 62 Télécopie : 02 35 21 66 07
VPC Adm NAUTIC SERVICE Z.A.C. du Camp Dolent, Avenue du Cantipou, BP 60 76700 Harfleur Téléphone : 02 35 51 75 30 Télécopie : 02 35 45 70 85
Ouistreham
VPC LOCALAIN MARINE USHIP Bassin de plaisance, BP 102 14150 Ouistreham Téléphone : 02 31 97 17 41 Télécopie : 02 31 96 23 29
VPC S.A.R.L. ALL YACHT ACCASTILLAGE DIFFUSION Bassin de plaisance, BP 20 14150 Ouistreham Téléphone : 02 31 96 07 75 Télécopie : 02 31 96 66 71
Rouen
VPC PAPETERIE DU PORT 68 quai du Havre 76000 Rouen Téléphone : 02 35 71 45 82 Télécopie : 02 35 71 11 01
Saint-Valery-en-Caux
VPC S.A.R.L. BONITE ACCASTILLAGE DIFFUSION 26 quai du Havre 76460 Saint-Valery-en-Caux Téléphone : 02 35 97 20 80 Télécopie : 02 35 97 21 74
BRETAGNE NORD
Binic
JEAN BART MARINE Quai Jean Bart, BP 15 22520 Binic Téléphone : 02 96 73 75 28 Télécopie : 02 96 73 34 11

Brest
A. LE COUTEUR USHIP 10 rue E. Berest, Port du Moulin Blanc 29200 Brest Téléphone : 02 98 02 49 02 Télécopie : 02 98 41 76 25
BERTHELOT S.A. 11 rue Colonel Berthaud 29200 Brest Téléphone : 02 98 44 33 22 Télécopie : 02 98 80 06 07
VPC COMPTOIR MARITIME Port du Moulin Blanc 29200 Brest Téléphone : 02 98 02 30 04 Télécopie : 02 98 02 79 83
NAVI OUEST ACCASTILLAGE DIFFUSION Rue Alain Colas 29200 Brest Téléphone : 02 98 33 12 12 Télécopie : 02 98 33 88 99
Carantec
COOPERATIVE ARMORICAINE D'AVITAILLEMENT 01 rue Albert Louppe 29660 Carantec Téléphone : 02 98 67 01 85 Télécopie : 02 98 67 92 37
L'Aber Wrac'h
COOPERATIVE MARITIME Terre-plein du Port 29870 L'Aber Wrac'h Téléphone : 02 98 04 90 16 Télécopie : 02 98 04 84 12
Le Conquet
COOPERATIVE MARITIME 06 rue Poncelin 29217 Le Conquet Téléphone : 02 98 89 01 85 Télécopie : 02 98 89 05 34
Lézardrieux
TRIEUX MARINE ACCASTILLAGE DIFFUSION BP 27, Le Port 22740 Lézardrieux Téléphone : 02 96 20 14 71 Télécopie : 02 96 20 11 09
Morlaix
LOISIRS NAUTIQUES Port de plaisance, route de Carantec 29600 Morlaix Téléphone : 02 98 88 27 30 Télécopie : 02 98 88 82 36
Paimpol
DAUPHIN-NAUTIC Quai Armand Dayo 22500 Paimpol Téléphone : 02 96 22 01 72 Télécopie : 02 96 20 44 40
Perros-Guirec
SHIP MARINE BIG SHIP Résidence du Levant 91 rue Ernest Renan 22700 Perros-Guirec Téléphone : 02 96 91 11 88 Télécopie : 02 96 91 27 25
Plougasnou
COOPERATIVE MARITIME Le Diben 29630 Primel Téléphone : 02 98 72 31 57 Télécopie : 02 98 72 30 92
Roscoff
COOPERATIVE MARITIME Quai d'Auxerre 29680 Roscoff Téléphone : 02 98 61 10 60 Télécopie : 02 98 61 29 81
Saint-Brieuc
SAINT-BRIEUC PLAISANCE S.A.R.L. ACCASTILLAGE DIFFUSION 22 ter rue Lequier 29190 Plerin Téléphone : 02 96 58 02 48 Télécopie : 02 96 58 69 27
Saint-Malo
CHANTIER NAVAL DE LA VILLE AUDRAIN ACCASTILLAGE DIFFUSION 01 bis avenue Louis-Martin 35400 Saint-Malo Téléphone : 02 99 56 48 06 Télécopie : 02 99 56 95 52
LIBRAIRIE MARITIME 05 rue Broussais 35402 Saint-Malo Téléphone : 02 99 40 91 73 Télécopie : 02 99 40 00 78

NAVILOC Port de plaisance des Bas Sablons, BP 104 35403 Saint-Malo Cedex Téléphone : 02 99 82 12 72 Télécopie : 02 99 81 31 86
VPC SUMALO MARINE BIG SHIP RN 137, Z.A.C. la Chesnais 35403 Saint-Jouan des Guereits Téléphone : 02 99 81 47 52 Télécopie : 02 99 82 80 90
VPC VOILERIE RICHARD USHIP 03 rue du Glorieux, BP 103 35403 Saint-Malo Cedex Téléphone : 02 99 81 63 81 Télécopie : 02 99 82 11 27
Saint-Quay Portrieux
VPC ARNAUD MARINE USHIP Port d'Armor 22410 Saint-Quay Portrieux Téléphone : 02 96 65 29 29 Télécopie : 02 96 65 29 28
COOPERATIVE MARITIME 24 quai de la République 22410 Saint-Quay Portrieux Téléphone : 02 96 70 42 06 Télécopie : 02 96 70 49 28
Trébeurden
CAP MARINE ACCASTILLAGE DIFFUSION 44 rue de Trozoul, Port de plaisance 22560 Trébeurden Téléphone : 02 96 15 49 49 Télécopie : 02 96 15 49 50
Tréguier
CO-PER-MARINE Pont-Canada, Trédarzac 22220 Tréguier Téléphone : 02 96 92 35 72 Télécopie : 02 96 92 39 98
BRETAGNE SUD
Arzal
MARINARZAL USHIP Port de plaisance 56190 Arzal Téléphone : 02 97 45 03 50 Télécopie : 02 97 45 06 10
Arzon
MASSIF MARINE ACCASTILLAGE DIFFUSION Zone du Redo 56640 Arzon Téléphone : 02 97 53 61 94 Télécopie : 02 97 53 61 70
VPC NAUHILOC Port du Crouesty, quai des voiliers, BP 7 56640 Arzon Téléphone : 02 97 53 76 57 Télécopie : 02 97 53 81 06
Auray
ARMORIQUE DIFFUSION ACCASTILLAGE DIFFUSION Z.A.C. de Kerfontaine, Pluneret 56400 Auray Téléphone : 02 97 24 18 89 Télécopie : 02 97 56 25 07
COMPTOIR DE LA MER Z.A. de Kerbois 56400 Auray Téléphone : 02 97 24 04 97 Télécopie : 02 97 24 48 47
Bénodet
ACCASTILLAGE DE L'ODET Port de plaisance, BP 62 29950 Bénodet Téléphone : 02 98 57 26 11 Télécopie : 02 98 57 27 55
Concarneau
COOPERATIVE MARITIME Rue des Chalutiers, BP 635 29186 Concarneau Téléphone : 02 98 97 55 76 Télécopie : 02 98 50 88 68
Ets GLOAGUEN 03 rue des Senneurs, BP 619 29186 Concarneau Cedex Téléphone : 02 98 97 04 08 Télécopie : 02 98 50 81 45
VOILERIE LE ROSE 19 av. Docteur Pierre-Nicolas, BP 135 29181 Concarneau Cedex Téléphone : 02 98 97 04 28 Télécopie : 02 98 50 75 83

Doëlan
COOPERATIVE MARITIME Port de Doëlan, Clohars-Carnouet 29360 Doëlan Téléphone : 02 98 71 52 87
Douarnenez
COMPTOIR MARITIME Port de plaisance Quai de l'Yser, Tréboul 29100 Douarnenez Téléphone : 02 98 74 33 68 Télécopie : 02 98 92 13 19
COOPERATIVE MARITIME Terre-plein du Port, BP 237 29172 Douarnenez Téléphone : 02 98 92 14 00 Télécopie : 02 98 92 13 19
IROISE NAUTIC ACCASTILLAGE DIFFUSION Place Victor Salez Port de plaisance, Tréboul 29100 Douarnenez Téléphone : 02 98 74 29 38 Télécopie : 02 98 74 37 98
Etel
COMPTOIR DE LA MER Cours des quais 56410 Etel Téléphone : 02 97 55 30 76 Télécopie : 02 97 55 23 58
Groix
COMPTOIR DE LA MER Port Tudy 56490 Groix Téléphone : 02 97 86 80 03
Guilvinec
COOPERATIVE MARITIME Terre-plein du Port 29730 Guilvinec Téléphone : 02 97 33 53 87 Télécopie : 02 97 84 50 93
La Forêt-Fouesnant
VPC P.L.F. MARINE ACCASTILLAGE DIFFUSION Port-la-Forêt 29940 La Forêt-Fouesnant Téléphone : 02 98 56 96 04 Télécopie : 02 98 56 81 36
La Trinité-sur-Mer
VOILERIE LE PORT USHIP Cours des quais Rue des Frères Kermorvan 56470 La Trinité-sur-Mer Téléphone : 02 97 55 72 07 Télécopie : 02 97 30 12 15
Lesconil
COOPERATIVE MARITIME Terre-plein du Port 56570 Locmiquelic Téléphone : 02 98 87 80 36 Télécopie : 02 98 82 24 12
Locmiquelic
DEMI-CLE 25 rue du Port 56570 Locmiquelic Téléphone : 02 97 33 53 87 Télécopie : 02 97 84 50 93
Loctudy
VPC COOPERATIVE MARITIME Port de Plaisance, BP 6 29750 Loctudy Téléphone : 02 98 87 41 12 Télécopie : 02 98 87 55 05
Lorient
VPC A.F. MER USHIP Port de Plaisance de Kernevel 56260 Larmor-Plage Téléphone : 02 97 65 43 44 Télécopie : 02 97 65 53 54
VPC COMPTOIR DE LA MER Rue Benoît Frachon, Rond-point de la base sous-marine 56100 Lorient Téléphone : 02 97 87 08 63 Télécopie : 02 97 87 20 88
COOPERATIVE MARITIME DES PECHEURS ET OSTREICULTEURS DE LORIENT 08 rue Alphonse Rio, CP n° 12 56326 Lorient Cedex Téléphone : 02 97 87 20 80 Télécopie : 02 97 87 20 89
DOCKS ET ENTREPOTS MARITIMES DE KEROMAN 93 avenue de La Périère 56100 Lorient Téléphone : 02 97 87 14 00 Télécopie : 02 97 87 14 01

Agents professionnels possédant un stock complet à jour des documents du SHOM
Adm Agents agréés par le service hydrographique britannique (Admiralty chart agent).

VPC Agents assurant la vente par correspondance.

NAVI QUEST
ACCASTILLAGE DIFFUSION
Rue Benoît Frachon
56100 Lorient
Téléphone : 02 97 87 06 91
Télécopie : 02 97 88 17 62

Plonéour-Lanvern
COOPERATIVE MARITIME DU PAYS
BIGOUDEN
Z.A. de Kerganet
29720 Plonéour-Lanvern
Téléphone : 02 98 82 74 00
Télécopie : 02 98 82 74 05

Quiberon
VPC LIBRAIRIE DE PORT-MARIA
01 quai de l'Océan
56170 Quiberon
Téléphone : 02 97 50 01 43
Télécopie : 02 97 50 17 23

Quimper
VPC OCEAN DIFFUSION
USHIP
Z.A. de Creac'h Gwen
Rue du Président Sadate
29000 Quimper
Téléphone : 02 98 52 22 20
Télécopie : 02 98 52 20 83

Sainte-Marine
COMPTOIR MARITIME
Cale Quéméré
29120 Sainte-Marine
Téléphone : 02 98 56 31 74
Télécopie : 02 98 87 55 05

Saint-Guénolé-Penmarc'h
COOPERATIVE MARITIME
Terre-plein du port
29760 Saint-Guénolé-Penmarc'h
Téléphone : 02 98 58 66 24
Télécopie : 02 98 58 87 56

Vannes
COMPTOIR DE LA MER
Z.A. Saint-Léonard
56450 Theix
Téléphone : 02 97 42 40 80
Télécopie : 02 97 47 63 65

VOILERIE DANIEL
BIG SHIP
Rond-point du Vincin
59 avenue Borgnis Desbordes
56000 Vannes
Téléphone : 02 97 62 01 02
Télécopie : 02 97 62 04 06

VPC VOILERIE LE PORT
USHIP
11 rue Saint-Vincent
56000 Vannes
Téléphone : 02 97 42 54 01
Télécopie : 02 97 47 08 25

ATLANTIQUE

Andernos
COOPERATIVE MARITIME
D'AVITAILLEMENT
89 boulevard de la République
33150 Andernos
Téléphone : 05 56 82 00 62
Télécopie : 05 56 82 00 62

Anglet
ANGLÉT NAUTIQUE
110 bis avenue de l'Adour
64400 Anglet
Téléphone : 05 59 63 51 91
Télécopie : 05 59 42 06 19

Arcachon
COOPERATIVE MARITIME
D'AVITAILLEMENT
02 quai Silhouette
33120 Arcachon
Téléphone : 05 56 83 42 12
Télécopie : 05 56 83 01 76

S.N.C. COOPERATIVE MARITIME
COMPTOIR DU PECHEUR
ARCACHONNAIS
Quai Goslar, BP 13
33120 Arcachon
Téléphone : 05 56 83 46 60
Télécopie : 05 56 83 01 76

Bordeaux
C.N.S.O.
ACCASTILLAGE DIFFUSION
Bassin à flots n° 2, hangar 27
Rue Lucien Faure
33300 Bordeaux
Téléphone : 05 56 39 03 90
Télécopie : 05 56 39 03 91

VPC CORDERIE VOILERIE DE
L'ATLANTIQUE
USHIP
271 boulevard Alfred Daney
33300 Bordeaux
Téléphone : 05 56 43 19 61
Télécopie : 05 56 50 87 87

LE COMPAS
Bassin à flot n° 2
33300 Bordeaux
Téléphone : 05 56 50 60 02
Télécopie : 05 56 39 42 73

Ciboure
VPC LE COMPTOIR DU PECHEUR
Port de Larraldenia
64500 Ciboure
Téléphone : 05 59 47 13 54
Télécopie : 05 59 47 12 81

Grand-Piquey
COOPERATIVE MARITIME
D'AVITAILLEMENT
Route de Bordeaux
33950 Grand-Piquey
Téléphone : 05 56 60 51 08
Télécopie : 05 56 60 51 08

Gujan-Mestras
COOPERATIVE MARITIME
D'AVITAILLEMENT
01 rue de l'Yser
33470 Gujan-Mestras
Téléphone : 05 56 66 41 90
Télécopie : 05 56 66 41 90

Hendaye
COMPTOIR MARITIME BASQUE
Quai de la Floride
64700 Hendaye
Téléphone : 05 59 20 22 14
Télécopie : 05 59 20 56 27

La Rochelle
VPC ATLANTIC LOISIRS
Z.A. Port des Minimes, BP 3258
17032 La Rochelle Cedex
Téléphone : 05 46 44 21 35
Télécopie : 05 46 45 49 15

COMPTOIR DES PECHEURS
SARDINIERS
Port de pêche de Chef de Baie
Quai du Coureau
17045 La Rochelle Cedex 01
Téléphone : 05 46 41 31 66
Télécopie : 05 46 41 68 20

VPC LIBRAIRIE SAINT-NICOLAS
61 rue Saint-Nicolas
17000 La Rochelle
Téléphone : 05 46 50 20 92
Télécopie : 05 46 50 20 92

VPC MARE MAGNUM
ACCASTILLAGE DIFFUSION
Quai Marillac
17000 La Rochelle
Téléphone : 05 46 45 49 49
Télécopie : 05 46 44 74 82

VPC NAVIGATLANTIQUE
Z.A. Port des Minimes
17000 La Rochelle
Téléphone : 05 46 44 53 77
Télécopie : 05 46 44 81 78

La Teste de Buch
COOPERATIVE MARITIME
D'AVITAILLEMENT
Jetée Ouest, Port Ostréicole
33260 La Teste de Buch
Téléphone : 05 56 54 67 66
Télécopie : 05 56 54 67 66

La Turballe
VPC COOPERATIVE MARITIME
TURBALLAISE
02 quai Saint-Jacques, BP 20
44420 La Turballe
Téléphone : 02 40 62 80 05
Télécopie : 02 40 23 33 08

Les Sables-d'Olonne
L'AVENIR DE L'ENTENTE CORDIALE
COOPERATIVE MARITIME
Quai de la Cabaude
85100 Les Sables-d'Olonne
Téléphone : 02 51 21 03 58
Télécopie : 02 51 21 37 20

MASSIF MARINE
ACCASTILLAGE DIFFUSION
Port Olona
85100 Les Sables-d'Olonne
Téléphone : 02 51 32 30 24
Télécopie : 02 51 32 29 72

VPC SABLAISE NAUTIQUE
BIG SHIP
Port Olona, BP 158
85104 Les Sables-d'Olonne Cedex
Téléphone : 02 51 32 62 16
Télécopie : 02 51 21 22 30

Nantes
VPC NANTES ACCASTILLAGE
ACCASTILLAGE DIFFUSION
Porte de Sautron, périphérique ouest
Avenue des Lions
44800 Saint-Herblain
Téléphone : 02 40 63 10 12
Télécopie : 02 40 63 29 00

VPC PRO SHIP S.A.
18 quai des Antilles
44200 Nantes
Téléphone : 02 40 12 04 44
Télécopie : 02 40 12 04 33

Noirmoutier-en-l'Île
VPC VOILERIE BURGAUD
USHIP
17 quai Cassard
85330 Noirmoutier-en-l'Île
Téléphone : 02 51 39 12 66
Télécopie : 02 51 39 56 93

Royan
VPC LA VOILERIE
USHIP
Voutes du Port
17200 Royan
Téléphone : 05 46 38 36 95
Télécopie : 05 46 38 36 95

Saint-Gilles-Croix-de-Vie
VPC COOPERATIVE MARITIME
Quai Marcel Bernard
85800 Saint-Gilles-Croix-de-Vie
Téléphone : 02 51 55 31 39
Télécopie : 02 51 54 75 70

MASSIF MARINE
ACCASTILLAGE DIFFUSION
Route de la Roche-sur-Yon
85800 Saint-Gilles-Croix-de-Vie
Téléphone : 02 51 55 42 07
Télécopie : 02 51 54 25 52

Saint-Gilles-Port-la-Vie
MASSIF MARINE
ACCASTILLAGE DIFFUSION
Forum Port-la-Vie
85800 Saint-Gilles-Port-la-Vie
Téléphone : 02 51 55 45 17
Télécopie : 02 51 55 45 17

Saint-Nazaire
VPC LE COMPTOIR DU PECHEUR
04 boulevard René Coty
44600 Saint-Nazaire
Téléphone : 02 40 22 21 71
Télécopie : 02 40 66 10 05

GOLFE DU LION

Canet-plage
VPC ALICEANE MARINE
ACCASTILLAGE DIFFUSION
Zone technique du Port
66140 Canet-plage
Téléphone : 04 68 80 60 66
Télécopie : 04 68 80 38 18

Cap d'Agde
L'ARCHIPEL DU CAP
ACCASTILLAGE DIFFUSION
Zone technique du Port
34300 Cap d'Agde
Téléphone : 04 67 26 79 47
Télécopie : 04 67 26 54 32

NAVICAP SERVICE
USHIP
Zone technique du Port
34300 Cap d'Agde
Téléphone : 04 67 26 21 35
Télécopie : 04 67 26 93 54

Gruissan
GRUISSAN ACCASTILLAGE
ACCASTILLAGE DIFFUSION
Zone technique du port
11430 Gruissan
Téléphone : 04 68 49 00 97
Télécopie : 04 68 49 31 11

NAUTILAND
Zone technique du port
11430 Gruissan
Téléphone : 04 68 43 15 81

La Ciotat
CIOTAT MARINE S.A.S.
ACCASTILLAGE DIFFUSION
14 avenue des Sorbiers
Zone Athélie IV
13600 La Ciotat
Téléphone : 04 42 98 12 30
Télécopie : 04 42 04 80 57

La Grande Motte
VPC LIBRAIRIE NAUTIQUE "L'EAU BLEUE"
Immeuble "les voiles blanches"
192 rue Frédéric Mistral
34280 La Grande Motte
Téléphone : 04 67 56 70 23
Télécopie : 04 67 56 02 92

S.A.R.L. HOLE SHOT
ACCASTILLAGE DIFFUSION
784 avenue Robert Fages
34280 La Grande Motte
Téléphone : 04 99 06 01 67
Télécopie : 04 99 06 01 67

Le Grau du Roi
VPC SUN MARINE
USHIP - S.A.R.L. G.M.2

Zone technique n° 2, Port-Camargue
30240 Le Grau du Roi
Téléphone : 04 66 51 49 40
Télécopie : 04 66 53 22 04

Marseille
VPC A3M-LIBRAIRIE MARITIME
OUTREMER
26 quai de Rive Neuve
13007 Marseille
Téléphone : 04 91 54 79 40
Télécopie : 04 91 54 79 49

VPC ACCASTILLAGE DIFFUSION
173 rue Sainte
13007 Marseille
Téléphone : 04 91 54 02 03
Télécopie : 04 91 33 98 78

LES CHEMINS DE MER
09 rue Euthymenes
13001 Marseille
Téléphone : 04 91 54 44 49
Télécopie : 04 91 54 86 06

SAMBRONI ET CIE
04 quai du Port
13002 Marseille
Téléphone : 04 91 90 60 24
Télécopie : 04 91 91 70 04

Martigues
VPC MARINE NAUTIQUE
ACCASTILLAGE DIFFUSION
Ecopolis sud, 03 rue Chappée
13500 Martigues
Téléphone : 04 42 81 13 14
Télécopie : 04 42 07 12 36

VPC TECHNICAL MARINE
BIG SHIP
Z.I. Ecopolis, 09 rue F. Sauvage
13501 Martigues Cedex
Téléphone : 04 42 43 16 10
Télécopie : 04 42 81 02 23

Pérols
HOLE SHOT/QUAI 34
ACCASTILLAGE DIFFUSION
Route de Carnon, Z.A.C. Le Fenouillet
34474 Pérols
Téléphone : 04 67 50 34 44
Télécopie : 04 67 50 34 83

Port-Camargue
S.P.I.
ACCASTILLAGE DIFFUSION
Zone technique n° 1
30240 Port-Camargue
Téléphone : 04 66 51 52 52
Télécopie : 04 66 51 86 34

Port-Leucate
CHANTIER NAVAL DU GOLFE
Bassin central
11370 Port-Leucate
Téléphone : 04 68 40 91 03
Télécopie : 04 68 40 84 02

CÔTE D'AZUR

Antibes
VPC ANTIBES SHIP SERVICE
12-16 bis boulevard d'Aguillon
06600 Antibes
Téléphone : 04 93 34 68 00
Télécopie : 04 93 34 53 95

MARINE CHANDLER
S.A.R.L. EUROMED
21 avenue Mirabeau
06600 Antibes
Téléphone : 04 93 34 19 95
Télécopie : 04 93 34 77 08

RIVIERA CHARTS
Aadm Galerie du Port, 26-30 rue Lacan
06600 Antibes
Téléphone : 04 93 34 45 66
Télécopie : 04 93 34 43 36

YDRA MARINE
ACCASTILLAGE DIFFUSION
10 rue Frédéric Mistral
06600 Antibes
Téléphone : 04 93 34 43 43
Télécopie : 04 93 34 39 59

Beaulieu-sur-Mer
VPC AQUA MARINE YACHT
USHIP
Port de plaisance
06310 Beaulieu-sur-Mer
Téléphone : 04 93 01 09 34
Télécopie : 04 93 01 11 85

Cannes
ROMEO MARINE
19 quai Saint-Pierre
06400 Cannes
Téléphone : 04 93 39 11 90
Télécopie : 04 93 68 98 10

V.M.S.
ACCASTILLAGE DIFFUSION
BÉAL 2000, chemin de la bastide rouge

Agents professionnels possédant un stock complet à jour des documents du SHOM
Adm Agents agréés par le service hydrographique britannique (Admiralty chart agent).

VPC Agents assurant la vente par correspondance.

Z.I. Tourrades Sud
06150 Cannes-La Bocca
Téléphone : 04 93 90 25 01
Télécopie : 04 93 90 65 30

NAUTIC SUD
USHIP
Port de plaisance
06310 Beaulieu-sur-Mer
Téléphone : 04 93 01 09 34
Télécopie : 04 93 01 11 85

Cogolin
VPC LIBRAIRIE MARITIME L'ALIDADE
La Galiote, route de la plage,
Marines de Cogolin
83310 Cogolin
Téléphone : 04 94 53 94 90
Télécopie : 04 94 53 94 90

Fréjus
VPC BLANC MARINE
ACCASTILLAGE DIFFUSION
Zone Technique, Port-Fréjus
83600 Fréjus
Téléphone : 04 94 52 21 46
Télécopie : 04 94 52 34 69

Hyères
EURO VOILES S.A.
ACCASTILLAGE DIFFUSION
2315 avenue de l'aéroport, Hyères Port
83400 Hyères
Téléphone : 04 94 12 52 47
Télécopie : 04 94 12 52 44

MARE NOSTRUM
Village Saint-Pierre
17 avenue du Dr Robin
83400 Hyères-Port
Téléphone : 04 94 38 96 96
Télécopie : 04 94 38 33 76

VOILERIE RUSSO
USHIP - Somat S.A.
63 avenue du Dr Robin, Le Port
83400 Hyères
Téléphone : 04 94 57 71 01
Télécopie : 04 94 38 57 31

La Seyne-sur-Mer
VPC QUO VADIS
USHIP
Espace Joseph Grimaud, BP 34,
Tamaris-sur-Mer
83504 La Seyne-sur-Mer Cedex
Téléphone : 04 94 94 68 66
Télécopie : 04 94 94 87 49

Le Lavandou
LAVANDOU CARENAGE
ACCASTILLAGE DIFFUSION
Zone de carénage, Môle est
Nouvel Port
83980 Le Lavandou
Téléphone : 04 94 71 69 21
Télécopie : 04 94 71 39 41

Les Embiez Six-Fours
CJ NAUTIC
ACCASTILLAGE DIFFUSION
Île des Embiez
83140 Les Embiez Six-Fours
Téléphone : 04 94 74 99 72
Télécopie : 04 94 34 15 97

Mandelieu-La-Napoule
MARINE CHANDLER
S.A.R.L. EUROMED
Local 19,
Port de Mandelieu-La-Napoule
06210 Mandelieu-La-Napoule
Téléphone : 04 93 90 31 80
Télécopie : 04 93 90 21 70

Nice
VPC LIBRAIRIE MAGELLAN
03 rue d'Italie
06000 Nice
Téléphone : 04 93 82 31 81
Télécopie : 04 93 82 07 46

RONTANI
05 rue Alexandre-Mari
06300 Nice
Téléphone : 04 93 62 32 43
Télécopie : 04 93 80 50 69

Sainte-Maxime
VPC LP NAUTIQUE
ACCASTILLAGE DIFFUSION
Galerie du port, quai Léon Condroyer
83120 Sainte-Maxime
Téléphone : 04 94 96 28 27
Télécopie : 04 94 43 92 85

Saint-Mandrier
BOUT' FICELLE
ACCASTILLAGE DIFFUSION
Port Pin Rolland
83430 Saint-Mandrier
Téléphone : 04 94 94 14 19
Télécopie : 04 94 94 15 68

Saint-Raphaël
HD MARINE
USHIP

Port Santa Lucia, BP 407
83704 Saint-Raphaël Cedex
Téléphone : 04 94 95 93 75
Télécopie : 04 94 83 83 94

Toulon
VOILE ET MOTEUR
53 quai de la Sinse
83000 Toulon
Téléphone : 04 94 42 23 68
Télécopie : 04 94 46 65 30

YACHT PORT DE TOULON
ACCASTILLAGE DIFFUSION
15 quai du Petit Rang
83000 Toulon
Téléphone : 04 94 41 30 10
Télécopie : 04 94 42 69 11

CORSE

Ajaccio
BIZZARI NAUTIC
ACCASTILLAGE DIFFUSION
Place de l'Amirauté
20000 Ajaccio
Téléphone : 04 95 20 82 70
Télécopie : 04 95 20 46 73

CYRNAS MARINE
Port Tino Rossi
20000 Ajaccio
Téléphone : 04 95 21 25 50
Télécopie : 04 95 21 78 28

Bastia
VPC BLASINI
AU TROIS MÂTS
Quai des Martyrs de la Libération
20200 Bastia
Téléphone : 04 95 31 62 40
Télécopie : 04 95 31 62 40

VPC MARINE SERVICE EQUIPEMENT
ACCASTILLAGE DIFFUSION
Immeuble Pouillon, Vieux Port
20200 Bastia
Téléphone : 04 95 32 39 39
Télécopie : 04 95 32 78 72

VPC YACHTING SERVICES
USHIP
02 rue de la Marine, Vieux Port
20200 Bastia
Téléphone : 04 95 32 79 89
Télécopie : 04 95 31 55 09

Calvi
CALVI BATEAUX
ACCASTILLAGE DIFFUSION
Quai Landry
20260 Calvi
Téléphone : 04 95 65 02 91
Télécopie : 04 95 65 02 91

Porto-Vecchio
VPC MARINE SHIP
Quai Pascal Paoli
Port de plaisance, BP 23
20137 Porto-Vecchio
Téléphone : 04 95 72 00 23
Télécopie : 04 95 72 18 66

RÉGION PARISIENNE

Boulogne-Billancourt
PARIS MARINE - ESPACE MAZURA
ACCASTILLAGE DIFFUSION
Face au 36 Quai A. Le Gallo
92100 Boulogne-Billancourt
Téléphone : 01 46 99 98 50
Télécopie : 01 46 99 98 80

Grigny
VPC SPORTS NAUTIQUES S.A.R.L.
USHIP
59/61 route nationale 7
91350 Grigny
Téléphone : 01 69 06 99 09
Télécopie : 01 69 06 67 05

Paris
VPC AU VIEUX CAMPEUR
48 rue des Ecoles
75005 Paris
Téléphone : 01 53 10 48 48
Télécopie : 01 46 34 14 16

VPC L'ASTROLABE
46 rue de Provence
75009 Paris
Téléphone : 01 42 85 42 95
Télécopie : 01 42 82 11 62

VPC LA LIBRAIRIE DE LA MER
16 avenue Félix Faure
75015 Paris
Téléphone : 01 44 26 00 40
Télécopie : 01 44 26 01 23

VPC LIBRAIRIE MARITIME
OUTREMER - LE YACHT
55 avenue de la Grande Armée
75116 Paris
Téléphone : 01 45 00 17 99
Télécopie : 01 45 00 10 02

VPC NAUTI-STORE
40 avenue de la Grande Armée
75017 Paris
Téléphone : 01 43 80 28 28
Télécopie : 01 42 67 61 55

INTÉRIEUR

Le Bourget du Lac
DRIVET BATEAU (2C MARINE)
ACCASTILLAGE DIFFUSION
Route du Lac, BP 40
73372 Le Bourget du Lac
Téléphone : 04 79 25 01 78
Télécopie : 04 79 25 09 48

Lyon
VPC RACONTE-MOI LA TERRE
38 rue Thomassin, BP 2021
69226 Lyon Cedex 02
Téléphone : 04 78 92 60 22
Télécopie : 04 78 92 60 21

VPC S.G. MARINE
ACCASTILLAGE DIFFUSION
155 route de Grenoble (RN 6)
69800 Saint-Priest
Téléphone : 04 78 90 12 49
Télécopie : 04 78 40 69 76

Mesnil Saint-Père
VPC NAUTIC EVASION
ACCASTILLAGE DIFFUSION
Lac de la Forêt d'Orient
10140 Mesnil Saint-Père
Téléphone : 03 25 41 28 87
Télécopie : 03 25 41 20 52

Messery
LEMANS PLAISANCE
ACCASTILLAGE DIFFUSION
62 route de la Pointe Messery
74140 Messery
Téléphone : 04 50 94 73 07
Télécopie : 04 50 94 76 07

Metz
VPC LORRAINE NAUTISME
ACCASTILLAGE DIFFUSION
Vieux Port, 02 rue des alliés
57050 Metz
Téléphone : 03 87 32 21 22
Télécopie : 03 87 30 30 43

Rennes
VPC ARIANE - LIBRAIRIE DU VOYAGE
20 rue du Capitaine Alfred Dreyfus
35000 Rennes
Téléphone : 02 99 79 68 47
Télécopie : 02 99 78 27 59

Strasbourg
VPC ACCASTILLAGE DIFFUSION
02 rue de Boulogne, Port sud
67100 Strasbourg
Téléphone : 03 88 41 02 41
Télécopie : 03 88 34 16 23

Toulouse
ACCASTILLAGE-BATEAUX.COM
ACCASTILLAGE DIFFUSION
14 rue Hermes, Batiment Marine
Parc Technologique du Canal
31520 Ramonville Saint-Agne
Téléphone : 05 61 73 86 11
Télécopie : 05 61 73 86 10
VPC LIBRAIRIE PRESSE DE BAYARD
60 rue Bayard
31000 Toulouse
Téléphone : 05 61 62 82 10
Télécopie : 05 61 62 85 54

DEPARTEMENTS ET TERRITOIRES FRANCAIS D'OUTRE-MER

GUADELOUPE

Gourbeyre
CARAIBE GREEMENT
« ANTILLES YACHTING SERVICES »
Résidence Beauregard
Marina de Rivière Sens
97113 Gourbeyre
Téléphone : 05 90 94 54 86
Télécopie : 05 90 94 54 86

Pointe-à-Pitre
CARAIBE GREEMENT
Porte de la Marina
97110 Pointe-à-Pitre
Téléphone : 05 90 90 82 01
Télécopie : 05 90 90 97 50

ELECTRO NAUTIC S.A.
23 rue Raspail, BP 385
97162 Pointe-à-Pitre
Téléphone : 05 90 21 36 77
Télécopie : 05 90 90 24 01

KARUKERA MARINE
Marina Bas du Fort
97110 Pointe-à-Pitre
Téléphone : 05 90 90 90 96
Télécopie : 05 90 90 97 49

GUYANE

Kourou
SEALS S.A.R.L.
56 rue Jules Séraphin, BP 248
97376 Kourou Cedex
Téléphone : 05 94 32 19 91
Télécopie : 05 94 32 06 59

MARTINIQUE

Fort-de-France
PLUS NAUTIQUE
"Puces nautiques"
Carenantilles, Baie des Touloues
97200 Fort-de-France
Téléphone : 05 96 63 75 49
Télécopie : 05 96 63 84 62

SEA SERVICE
109 rue Ernest Deproge
97200 Fort-de-France
Téléphone : 05 96 70 26 69
Télécopie : 05 96 71 60 53

Le Lamantin
LIBRAIRIE ANTILLAISE
Z.I. La Lézarde, BP 322
97287 Le Lamantin Cedex 02
Téléphone : 05 96 51 71 71
Télécopie : 05 96 51 71 15

Le Marin
PLUS NAUTIQUE
"Puces nautiques"
Aire de carénage, Carenantilles
97290 Le Marin
Téléphone : 05 96 74 62 12
Télécopie : 05 96 50 14 41

MAYOTTE

Mamoudzou
LIBRAIRIE SHOPPING
Z.I. Kawein, BP 71
97600 Mamoudzou
Téléphone : (00 269) 61 00 00
Télécopie : (00 269) 61 03 33

NOUVELLE-CALÉDONIE

Nouméa
AS DE TREFLE - PENTECOST
34 rue de l'Alma, BP C2
Nouméa Cedex
Téléphone : (687) 27 52 14
Télécopie : (687) 28 54 24

VPC MARINE CORAIL
26 rue du Général Mangin, BP 848
98845 Nouméa
Téléphone : (687) 27 58 48
Télécopie : (687) 27 68 43

RÉUNION

Le Port
UNIMAR
12 rue de la République
97420 Le Port
Téléphone : 02 62 42 09 45
Télécopie : 02 62 43 32 50

SAINT-MARTIN

Saint-Martin
L'ÎLE MARINE
Rue Lady Fish, Sandy Ground, Marigot
97150 Saint-Martin
Téléphone : 00 590 590 290 860
Télécopie :

SAINT-PIERRE-ET-MIQUELON

Saint-Pierre
YACHT CLUB SAINT-PIERRE
Quai Eric Tabarly, BP 1241
97500 Saint-Pierre
Téléphone : (508) 41 47 36
Télécopie : (508) 41 47 46

TAHITI

Papeete
VPC KLIMA LIBRAIRIE
13 place Notre-Dame, BP 31
98713 Papeete
Téléphone : (689) 42 00 63
Télécopie : (689) 43 28 24

VPC NAUTI-SPORT/TAHITI SPORT S.A.
Fare Ute, BP 62
98713 Papeete
Téléphone : (689) 50 59 59
Télécopie : (689) 42 17 75

ÉTRANGER

AFRIQUE DU SUD

Mowbray
TRISTAN EXPORT (Pty)
DARON SHIPCHANDLER
Waverley Business Park, Suite
303 C, Building n° 20, Wycroft road
Mowbray 7705
Téléphone : (00 27) 21 448 4886
Télécopie : (00 27) 21 447 5426

Agents professionnels possédant un stock complet à jour des documents du SHOM
Adm Agents agréés par le service hydrographique britannique (Admiralty chart agent).

VPC Agents assurant la vente par correspondance.

ALGÉRIE

Alger
INTERNATIONALE MARINE SERVICES
Villa n° 3 plage ouest
Sidi Fredj, Stauouli
Alger
Téléphone : (00 213) 21 37 62 73
Télécopie : (00 213) 21 37 62 74
(00 213) 21 93 78 01

ALLEMAGNE

Hambourg
Adm HANSE NAUTIC
Deutsches Seekarten-
Berichtungsinstitut, Herrengraben 31
D-20459 Hamburg
Téléphone : (00 49) 40-374842-0
Télécopie : (00 49) 40-366400

BELGIQUE

Antwerpen
VPC BOGERD-MARTIN NV
Adm Oude Leeuwenrui 37
2000 Antwerpen
Téléphone : (00 32) 3 213 41 70
Télécopie : (00 32) 3 232 61 67

Nieuwpoort
N.V. SHIP SHOP
ACCASTILLAGE DIFFUSION
Watersportlaan 7
B-8620 Nieuwpoort
Téléphone : (00 32) 058 23 50 32
Télécopie : (00 32) 058 23 93 98

CANADA

Montréal
Adm MARINE PRESSE DU CANADA
640 Saint-Paul Ouest, Suite 300
Montréal "QC" H3C 1L9
Téléphone : (00 1) 514 866 8342
Télécopie : (00 1) 514 866 9050

CONGO

Pointe Noire
SAM CONGO S.A.
DARON SHIPCHANDLER
BP 95
Pointe Noire (Congo)
Téléphone : (00 242) 94 09 21
Télécopie : 01 53 01 33 74

DJIBOUTI

Djibouti
TECHNO-PRO
BP 2662
Djibouti
Téléphone : (00 253) 35 40 41
Télécopie : (00 253) 35 58 49

ESPAGNE

Alicante
VIATEC
ACCASTILLAGE DIFFUSION
Calle Joan Fuster 2C Bajo
03700 Denia
Téléphone : (00 34) 96 57 84 501
Télécopie : (00 34) 96 57 84 384

Barcelone
MERCANAUTICA
ACCASTILLAGE DIFFUSION
C/Parc 3
08002 Barcelone
Téléphone : (00 34) 93 31 70 213
Télécopie : (00 34) 93 30 23 569

Bilbao
OCINAV
ACCASTILLAGE DIFFUSION
Puerto Deportivo
Area técnica Pab-1
48990 Bilbao
Téléphone : (00 34) 94 49 14 002
Télécopie : (00 34) 94 49 14 233

Cartagene
LOS URRUTIAS CHARTERS
ACCASTILLAGE DIFFUSION
Calle Canon n° 6
30202 Cartagena
Téléphone : (00 34) 96 81 23 728
Télécopie : (00 34) 96 81 20 171

Cartaya
FERRETERIA MANUEL SANCHEZ
ACCASTILLAGE DIFFUSION
Calle Almirante Cervera
21459 Cartaya
Téléphone : (00 34) 95 93 99 008
Télécopie : (00 34) 95 93 99 008

Castelldefels
CATAMARAN CENTER
ACCASTILLAGE DIFFUSION
Puerto Deportivo de Port Ginesta
Local 324
08880 Castelldefels - Port Ginesta
Téléphone : (00 34) 93 66 43 989
Télécopie : (00 34) 93 66 53 600

Madrid
VPC LIBRERIA NAUTICA ROBINSON
C/Barbara de Braganza, 10
28004 Madrid
Téléphone : (00 34) 91 30 84 872
Télécopie : (00 34) 91 31 99 255

TSUNAMI
ACCASTILLAGE DIFFUSION
Calle Isla de Alogranza n° 2
Nove 55 - Poligono Industrial Norte
28700 Madrid
Téléphone : (00 34) 91 65 92 817
Télécopie : (00 34) 91 65 92 819

Mataro
C & K WATERSPORT SL
ACCASTILLAGE DIFFUSION
Puerto Mataro local 23
08301 Mataro
Téléphone : (00 34) 93 75 52 124
Télécopie : (00 34) 93 75 52 125

Palma de Majorca
MERCANAUTICA
ACCASTILLAGE DIFFUSION
Paseo marítimo 38
07015 Palma de Mallorca
Téléphone : (00 34) 97 12 81 011
Télécopie : (00 34) 97 12 80 888

Rosas
NAUTIDECO
ACCASTILLAGE DIFFUSION
Avenida Rhodas n° 15-17
17480 Rosas
Téléphone : (00 34) 97 22 56 510
Télécopie : (00 34) 97 22 56 510

Torre Vieja
TORREVIEJA NAUTISHOP
ACCASTILLAGE DIFFUSION
Puerto Deportivo Marina Internacional
03181 Torre Vieja
Téléphone : (00 34) 96 67 04 425
Télécopie : (00 34) 96 67 04 425

Valence
NAVALTEC
ACCASTILLAGE DIFFUSION
Real Club Nautico de Valencia,
Local 1 & 2
46024 Valence
Téléphone : (00 34) 96 36 73 917
Télécopie : (00 34) 96 36 75 773

GABON

Port-Gentil
SAM GABON S.A.
DARON SHIPCHANDLER
BP 404
Port-Gentil
Téléphone : (00 241) 55 17 39
Télécopie : (00 241) 55 08 06

ITALIE

Bologna
VPC CROCIERA TOTALE s.r.l.
Strada Maggiore 71/a
40125 Bologna
Téléphone : (00 39) 0513 09227
Télécopie : (00 39) 0513 09219

Falconara
RADAR TECHNICA
Via 04 novembre n° 3
60015 Falconara Maritima (AN)
Téléphone : (00 39) 0721 917268
Télécopie : (00 39) 0721 917268

Fano
NAUTICA STEFANELLI
Via mediteraneo n° 1
61032 Fano (PS)
Téléphone : (00 39) 0721 804780
Télécopie : (00 39) 0721 804780

Milano
CROCIERA TOTALE
Corso Di Porta Romana 101
20122 Milano
Téléphone : (00 39) 0254 101225
Télécopie : (00 39) 0254 101224

L'EQUIPE NAUTICA s.r.l.
Via Santa Croce 3
20122 Milano
Téléphone : (00 39) 0289 406497
Télécopie : (00 39) 0258 101894

VPC LA LIBRERIA DEL MARE
Di Piera Casari e C. s.a.s.
Via Dei Bossi, 8
20121 Milano
Téléphone : (00 39) 0286 464426
Télécopie : (00 39) 0289 010228

Pesaro
VPC DISTRIBUZIONE MARE
Di Morbidelli Silvio, Via R. Gennari 22
61100 Pesaro
Téléphone : (00 39) 0721 401340
Télécopie : (00 39) 0721 407420

NAUTIC STORE
Via Tra i Due Porti, 2
61100 Pesaro (PS)
Téléphone : (00 39) 0721 25679
Télécopie : (00 39) 0721 25679

Roma
IL MARE
Via di Ripetta 239
00186 Roma
Téléphone : (00 39) 0636 12091
Télécopie : (00 39) 0636 12091

Senigalia
UNO NAUTICA
Via Fattori 14
60019 Senigalia (AN)
Téléphone : (00 39) 0721 660150
Télécopie : (00 39) 0721 660150

MAROC

Casablanca
DRAPOR
05 rue Chajarat Addor, quartier Palmier
20100 Casablanca
Téléphone : (00 212) 22 95 91 00
Télécopie : (00 212) 22 23 26 00

MONACO

Monaco
MARINE SERVICE RINALDI
04 quai Antoine 1^{er}
98000 Monaco
Téléphone : (00 377) 93 30 16 19
Télécopie : (00 377) 93 50 49 32

RÉPUBLIQUE TCHÈQUE

Praha
APC
PR & MARKETING
Panská 1
110 00 Praha 1
Téléphone : 420-224 239 443
Télécopie : 420-224 234 677

SÉNÉGAL

Dakar
AR.S.OU.N.I. Sarl
Avenue Félix Eboué
(à côté du môle 10), BP 869
Dakar RP
Téléphone : (00 221) 821 75 72
Télécopie : (00 221) 821 75 72

SUISSE

Neuchatel
BATEAU ECOLE BOSCO
PHILIPPE MARC-MARTIN
29 rue des Noyers
CH-2000 Neuchatel
Téléphone : (00 41) 79 425 45 04
Télécopie : (00 41) 32 731 87 70

Saint-Prex
VPC LIBRAIRIE NAUTIQUE
CABESTAN
Rue de la Tour 2
1162 Saint-Prex
Téléphone : (00 41) 21 806 22 79
Télécopie : (00 41) 21 806 22 79

Zurich
YACHTING SYSTEMS
Alfred Escher Strasse 38
8002 Zurich-Enge
Téléphone : (00 41) 1 202 80 44
Télécopie : (00 41) 1 202 80 64

TUNISIE

Sfax
MEDISA
Rue Habib Thameur, immeuble
El Manar, escalier A, bureau A18
3000 Sfax
Téléphone : (00 216) 74 298 436
Télécopie : (00 216) 74 298 432

USA

Fort Lauderdale
Adm BLUEWATER BOOKS & CHARTS
1481 SE 17th Street
FL 33316 Fort Lauderdale
Téléphone : 954 763 65 33
Télécopie : 954 522 22 78

Newport
Adm ARMCHAIR SAILOR BOOKS & CHARTS
543 Thames Street
RI 02840 Newport
Téléphone : 401 847 42 52
Télécopie : 401 847 12 19

Seattle
Adm CAPTAINS NAUTICAL SUPPLIES
2500 fifteenth ave, West
Seattle Wa 98119
Téléphone : (00 1) 206 283 72 42
Télécopie : (00 1) 206 281 49 21

AGENT AGREE
n'assurant que la vente en ligne

Marseille
PROTEKSEA
www.proteksea.com

GROSSISTES-DISTRIBUTEURS DE PRODUITS DE PLAISANCE

(n'assurant pas la vente aux particuliers)

FRANCE METROPOLITAINE

Andilly
TOPOPLASTIC
11 avenue des Cures
BP 02
95580 Andilly
Téléphone : 01 30 10 50 10
Télécopie : 01 30 10 50 20

Brest
FOB S.A.S.
BP 14
29801 Brest Cedex 09
Téléphone : 02 98 02 04 17
Télécopie : 02 98 02 43 48

Notre-Dame d'Oé
CARTOHEQUE-EGG
Z.A. l'Arche d'Oé, 05 rue René Cassin
37390 Notre-Dame d'Oé
Téléphone : 02 47 62 28 28
Télécopie : 02 47 62 28 30

DISTRIBUTEURS DE CARTES ÉLECTRONIQUES DE NAVIGATION OFFICIELLES

PRIMAR Stavanger P.O. Box 60 N-4001 Stavanger Norway
Téléphone : 00 47 51 93 95 00
Télécopie : 00 47 51 93 95 01
Mél : info@primar.org
www.primar-stavanger.org

Les ENC du SHOM sont diffusées par le RENC basé en Norvège qui opère sous la marque PRIMAR Stavanger au travers d'un réseau de distributeurs consultable sur le site www.primar-stavanger.org.

Distributeurs en France
au 31/10/2006

Electronic Equipment
12 rue des Quatre Saisons
76290 Montivilliers
Téléphone : +33 (0)2 32 79 29 60
Télécopie : +33 (0)2 35 20 82 75
E-mail : llaborde@electronic-equipment.net

THEMYS-Sas
CD 45,
Quartier de la Chaume, Pont de l'étoile
13360 Roquevaire
Téléphone : +33 (0)4 42 32 99 00
Télécopie : +33 (0)4 42 32 94 95
E-mail : info@themys-sa.com

NAUDEQ - Nautical Digital Equipment
3 rue Rosenwald
75015 Paris
Téléphone : +33 (0)1 56 56 75 75
Télécopie : +33 (0)1 56 56 05 15
E-mail : info@naudeq.com

ScanNav
15 Allée de la Lande
33610 Cestas
Téléphone : +33 (0)5 56 21 59 45
Portable : +33 (0)6 14 14 93 50
+33 (0)6 19 07 26 21
Contact : Marc Lombard
E-mail : postmaster@scannav.com

SODENA
40-62 rue du Général Malleret-
Joinville
94400 Vitry-sur-Seine
Téléphone : +33 (0)1 55 53 12 70
Portable : +33 (0)1 55 53 12 71
E-mail : philippe.lascombes@sodena.net

MAXSEA INTERNATIONAL S.A.S.
Technopole Izarbel
64210 Bidart
Téléphone : +33 (0)5 59 43 81 00
Portable : +33 (0)5 59 43 81 01
E-mail : contact@maxsea.fr

Agents professionnels possédant un stock complet à jour des documents du SHOM
Adm Agents agréés par le service hydrographique britannique (Admiralty chart agent).

VPC Agents assurant la vente par correspondance.

POINTS DE VENTE AGRÉÉS PAR LE SHOM

Pour mettre à jour vos documents... consulter www.shom.fr

***Service Hydrographique et
Océanographique de la Marine***
BP 30316
29603 BREST CEDEX

Service commercial
Téléphone (+33) (0)2 98 03 09 17
Télécopie (+33) (0)2 98 47 11 42

Le SHOM met à la disposition de tous
de nombreuses informations accessibles par :
www.shom.fr

Le SHOM héberge également le site Internet
de l'organisation hydrographique internationale (OHI)
www.ohi.shom.fr

SHOM - certifié ISO 9001:2000 pour l'ensemble de
ses activités

