
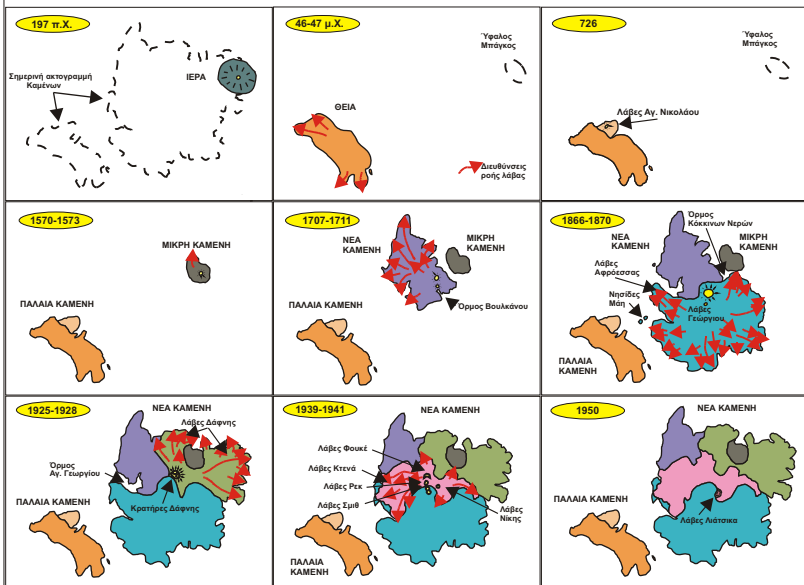


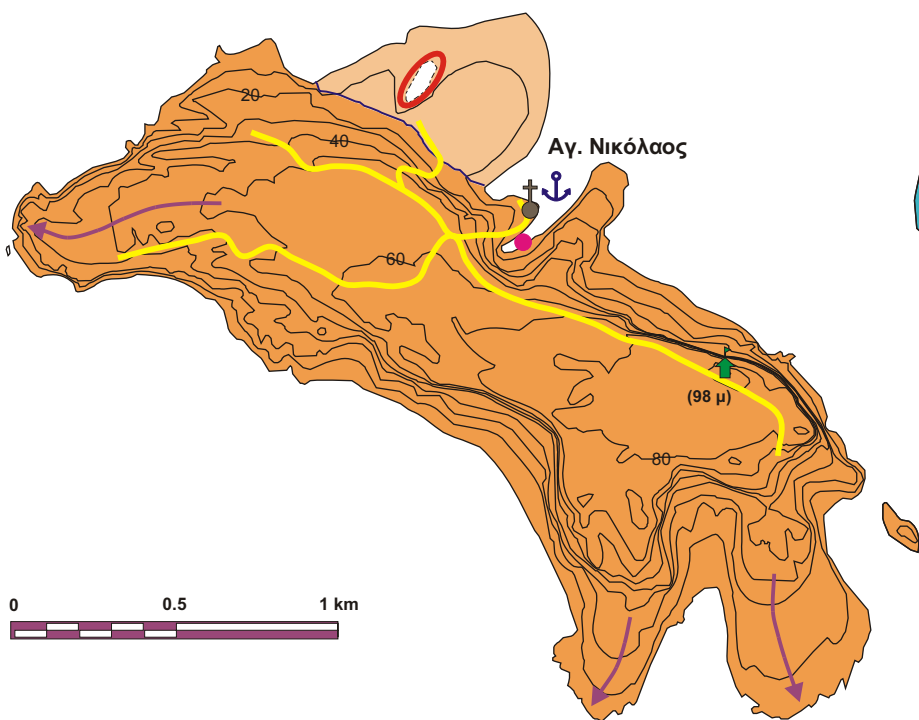
ΗΦΑΙΣΤΕΙΟΛΟΓΙΚΟΣ ΧΑΡΤΗΣ ΠΑΛΙΑΣ ΚΑΙ ΝΕΑΣ ΚΑΜΕΝΗΣ



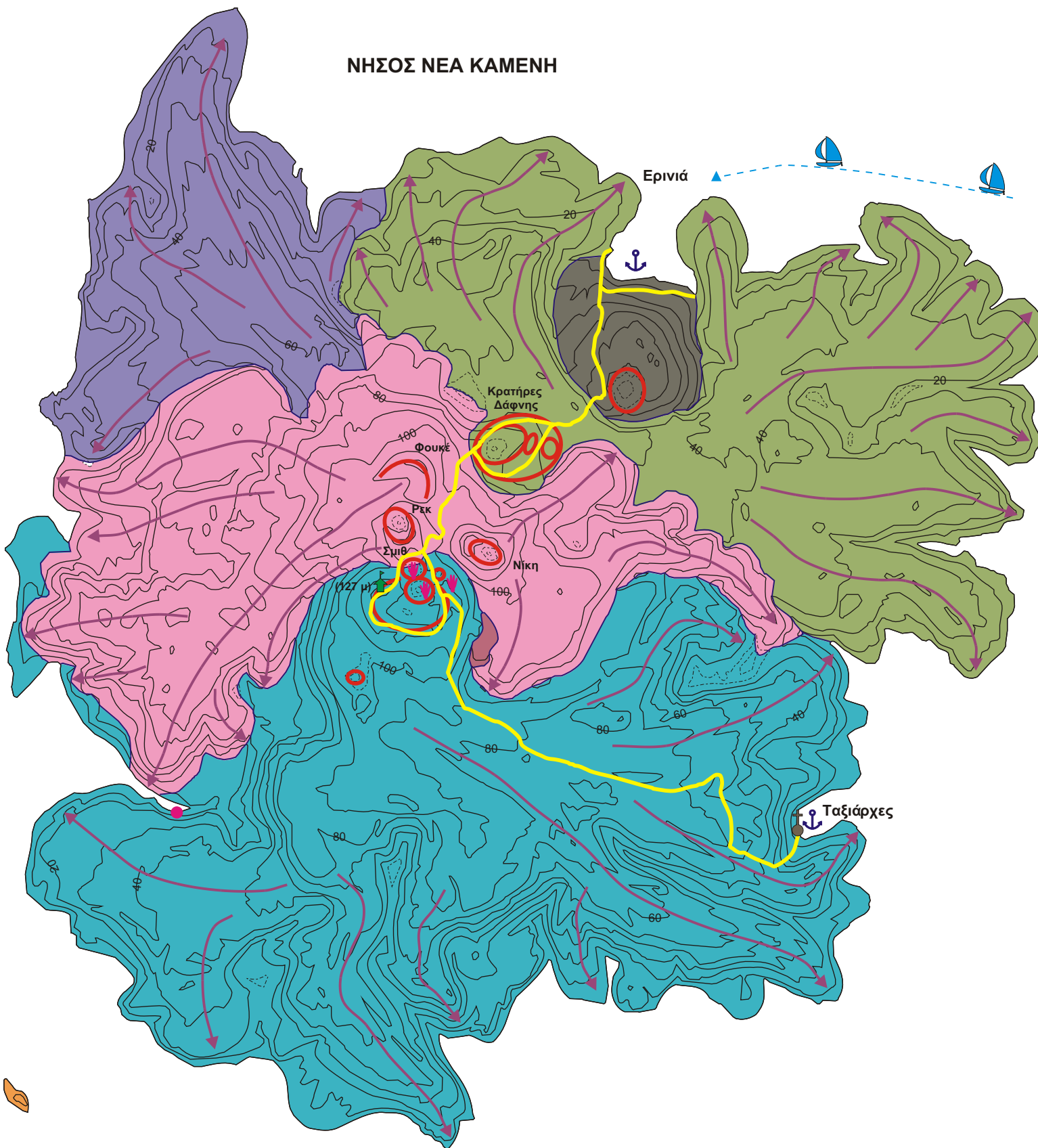
ΟΙ ΦΑΣΕΙΣ ΕΞΕΛΙΞΗΣ ΤΩΝ ΚΑΜΕΝΩΝ



ΝΗΣΟΣ ΠΑΛΑΙΑ ΚΑΜΕΝΗ



ΝΗΣΟΣ ΝΕΑ ΚΑΜΕΝΗ



ΥΠΟΜΝΗΜΑ

- ΝΕΑ ΚΑΜΕΝΗ**
- Λάβες 1950 (Λιάτσικα)
 - Λάβες 1938-1941 (Κτενά, Φουκέ, Ρεκ, Σμίθ και Νίκη)
 - Λάβες 1925-1926 (Δάφνης)
 - Λάβες 1866-1870 (Γεωργίου και Αφρόεσσας)
 - Λάβες 1707-1711 (Νέας Καμένης)
 - Λάβες 1570-1573 (Μικρης Καμένης)
- ΠΑΛΑΙΑ ΚΑΜΕΝΗ**
- Λάβες 726 (Αγ. Νικολάου)
 - Λάβες 46-47 μ.Χ. (Θείας)
 - Ατμίδες
 - Θερμές πηγές
 - Κρατήρες
 - Μονοπάτι
 - Διευθύνσεις ροής λάβας
 - Αποβάθρα
 - Υψηλότερο σημείο