



La Gaule Romaine

Enquête et compte-rendu de visite
au village de ROM (Rauranum)

École Publique de MONTIGNY (MMIV,MMV)




Sommaire	Page I
La Gaule indépendante	Page II
La conquête romaine	Page III
Le village de Rauranum	Page IV
Une maison d'habitation	Page V
Thermes et temples	Page VI
Les gladiateurs	Page VII
L'archéologie	Page VIII
Un lieu de fouilles : le relais	Page IX
Des objets gallo-romains	Page X

La Gaule indépendante

Les Gaulois vivaient en Gaule. Ça correspond à un peu plus que la France actuelle. Les Gaulois vivaient en Gaule à partir de huit siècles avant J.C.; il y avait plusieurs tribus gauloises dont les Vénètes, les Bituriges, les Séquanes, les Helvétès, les Trévires et les Carnutes. Les tribus gauloises ne s'entendaient pas bien entre elles et se battaient souvent. Les Gaulois étaient de bons agriculteurs, de bons artisans, des bons maçons et de bons menuisiers.



La carte de la Gaule indépendante



Un paysan gaulois en costume traditionnel



Une habitation gauloise

La Gaule et la conquête romaine


La guerre a commencé en 58 avant J.C. et a fini en 52 avant J.C.
 Les soldats gaulois sont armés d'une épée courte, d'un bouclier, d'un casque et d'une cuirasse.
 Les soldats romains sont aussi armés d'une épée, d'un bouclier, d'un casque et d'une cuirasse.
 Le chef des Romains s'appelle Jules César et le chef des Gaulois est Vercingétorix.
 Ce sont les Romains qui ont gagné cette guerre, parce que les tribus gauloises ne s'entendaient pas.
 Comme les Romains ont gagné la guerre, la Gaule devient la Gaule romaine.
 Les Gaulois deviennent des Gallo-romains.



La Gaule romaine



Un soldat gaulois



Un soldat romain



Jules César



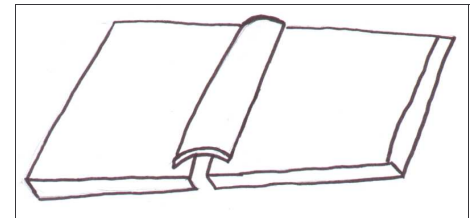
Vercingétorix

Le village de Rauranum

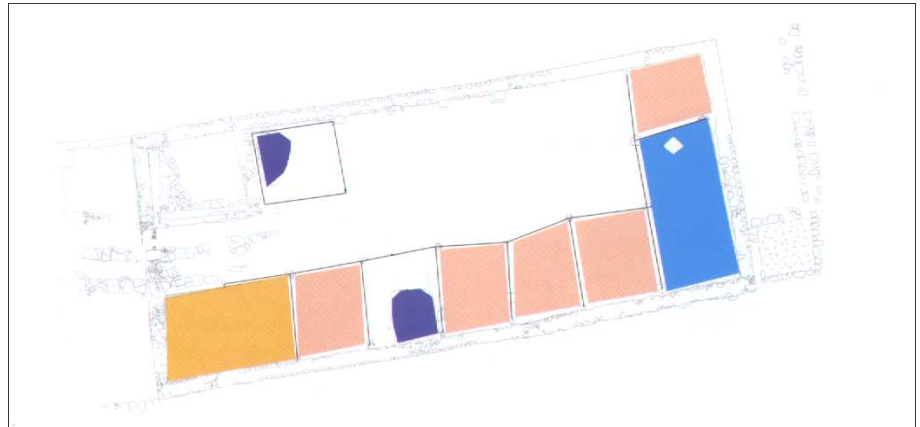
Le village de Rauranum était situé à l'emplacement du village actuel de Rom. Il a été repéré grâce à des vues d'avion. Il a été bâti à cet endroit précis parce qu'il y avait l'eau de la rivière : pour la cuisine, la toilette et le transport des marchandises. Les gallo-romains ont tracé deux routes qui se croisent (une du nord au sud, l'autre de l'est à l'ouest). On a bâti le village autour du croisement : près du croisement, le temple, la mairie; un peu plus loin, les commerces; à l'extérieur du village, on a installé les artisans. Les rues étaient empierrées. Les toits des bâtiments étaient recouverts de tuiles en terre cuite, rondes et plates. On a retrouvé les traces d'une boucherie, d'une brasserie et d'un relais. On a deviné qu'il y avait des temples à Rauranum car on a retrouvé des « tambours » (morceaux de colonnes, en pierre) par terre, à côté de l'église et dans les murs du cimetière actuel. Les gallo-romains utilisaient des sesterces pour payer leurs marchandises. Les transports se faisaient à cheval, par charriots ou par bateaux sur la rivière.



C'est grâce à une vue aérienne comme celle-ci qu'on voit les traces des bâtiments archéologiques enfouis.



Voici comment étaient les tuiles à l'époque des gallo-romains.



Un bâtiment fouillé et expliqué par les objets qu'on y a trouvés...



Un « tambour » de colonne...

Des sesterces...




La maison d'habitation

Dans le musée, une maison a été reconstituée et on y trouve des objets, des ustensiles de cuisine, de toilette, une lampe, des vases, des plats, un biberon, des verres...


Le toit est recouvert de tuiles plates et rondes. Certaines maisons avaient des colonnes, un balcon avec des fleurs.



Reconstitution de l'intérieur d'une maison gallo-romaine.



Deux gallo-romains devant leur maison.



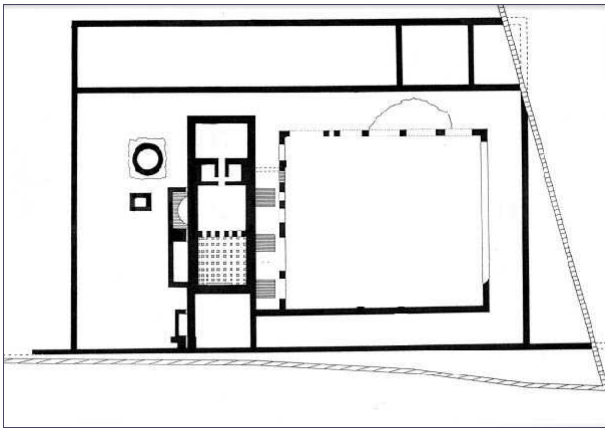
Une autre maison gallo-romaine.

Les thermes : c'était un grand bâtiment avec des bassins d'eau chaude et d'eau froide, où les gallo-romains allaient pour se baigner et se tremper.

Ils commençaient par se tremper dans l'eau froide, puis dans l'eau chaude et enfin dans l'eau froide, pour se durcir la peau.

Pour chauffer l'eau, on faisait du feu sous les bassins; la fumée partait par des conduits.

Les thermes ont été découvertes par Jean-Théophile Blumereau, notaire, dans son parc. Il a effectué des fouilles de 1887 à 1897 et il a trouvé un bâtiment de 2 500 m². Il a ensuite tout recouvert. Il a planté des arbres, en particulier des cèdres, pour que personne ne fouille le parc.



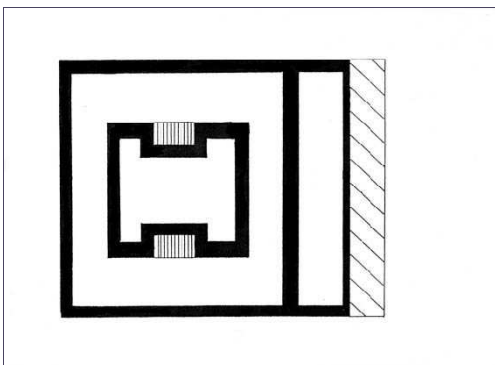
Le plan des thermes



Jean-Baptiste BLUMEREAU

Le temple : C'était un lieu de prière. On sait qu'il existait car on a retrouvé des morceaux de colonnes (des tambours), de taille différente, alors on pense qu'il y en avait peut-être même deux. Le haut des colonnes était décoré de sculptures de pierre, qui représentaient des fleurs ou des feuilles. On sait aussi que les pierres des bâtiments de Rauranum ont été utilisées pour construire d'autres bâtiments (le mur du cimetière, par exemple).

Le plan d'un des temples de Rauranum.



Voici un temple (pas celui de Rauranum).

Les gladiateurs

Ce sont des guerriers qui veulent la liberté. Les gladiateurs se battent entre eux parfois jusqu'à la mort et le vainqueur peut-être libéré. Les combats se passent dans les arènes, à l'occasion de grands spectacles où les gens du peuple étaient invités.



Combat de gladiateurs




Le Thrace porte un casque et un long glaive.



Le Rétiaire est armé d'un filet, d'un poignard et d'un trident.



Le Mirmillon manie une épée courbe et un bouclier gaulois.



Enfin, le samnite porte une lourde cuirasse et un bouclier.

On cherche et on observe les traces du passé qui existent encore aujourd'hui, pour essayer de comprendre comment les hommes vivaient à leur époque.

Soit on observe les objets et les bâtiments visibles, soit on fait des fouilles (grâce aux vues aériennes, on sait où il faut chercher).

On peut observer des pierres anciennes qui ont resservi : des morceaux de colonnes, de tombeaux, des pierres sculptées...

On est obligé parfois de creuser le sol. Quand on fait des fouilles, on creuse couche après couche. Si on trouve un objet, on ne le bouge pas tout de suite; on dégage la terre ou le sable tout autour de lui tout doucement. Avant de l'enlever, on le dessine sur un plan, pour se souvenir où on l'a trouvé et dans quelle position il était.

On nomme l'objet et d'après l'endroit et la matière, on peut en déduire des informations.



Un exemple de trouvaille

On a trouvé ces objets : ce sont des clés. Elles viennent forcément d'une porte, d'une serrure.

Cela prouve aussi qu'on savait travailler le métal.

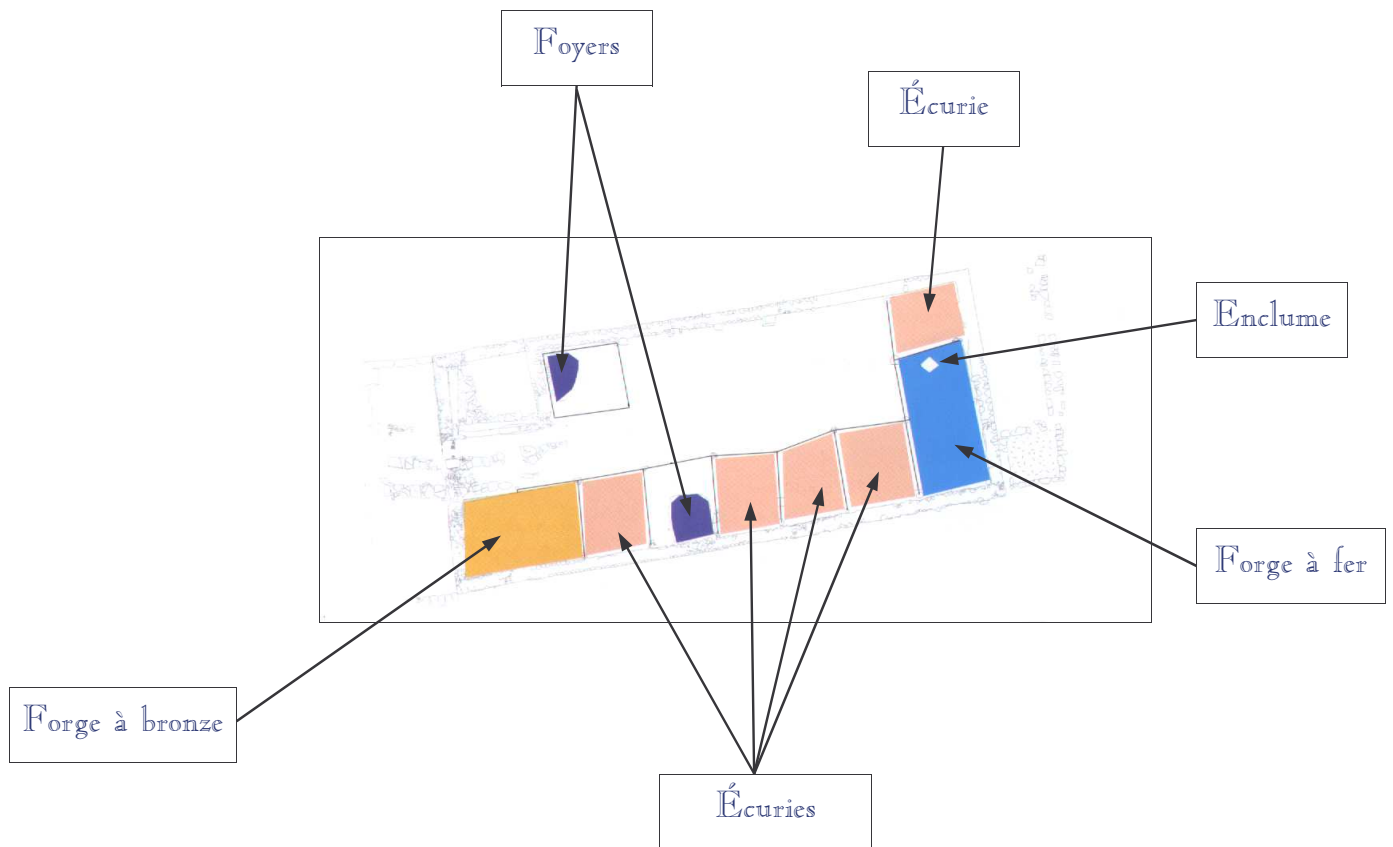


Un lieu de fouilles à ROM


Ici, les archéologues ont retrouvé des objets du temps des Gallo-romains.



Nous voici en train de pratiquer des fouilles archéologiques près du musée : il a fallu enlever les couches de gravier, puis de sable pour découvrir des objets enfouis.



Grâce aux objets trouvés sur ce lieu de fouilles et dans les environs, les archéologues ont pensé qu'il s'agissait d'un relais où les hommes pouvaient se reposer et manger, et où on pouvait faire réparer les fers et les mors des chevaux. Ils ont ensuite essayé d'imaginer le bâtiment tel qu'il pouvait être en entier.



Des objets gallo-romains...



Quelques bijoux...




Une cruche.



Un statue de l'époque gallo-romaine.



Une lampe à graisse



Quelques ustensiles de table.