















LE RÉSEAU FERRÉ EN POITOU-CHARENTES

-  LGV
-  LGV en projet
- Lignes voyageurs et fret
-  2 ou plusieurs voies électrifiées
-  Voie unique électrifiée
-  2 ou plusieurs voies non-électrifiées
-  Voie unique non-électrifiée

- Lignes fret
-  2 ou plusieurs voies électrifiées
-  Voie unique électrifiée
-  2 ou plusieurs voies non-électrifiées
-  Voie unique non-électrifiée

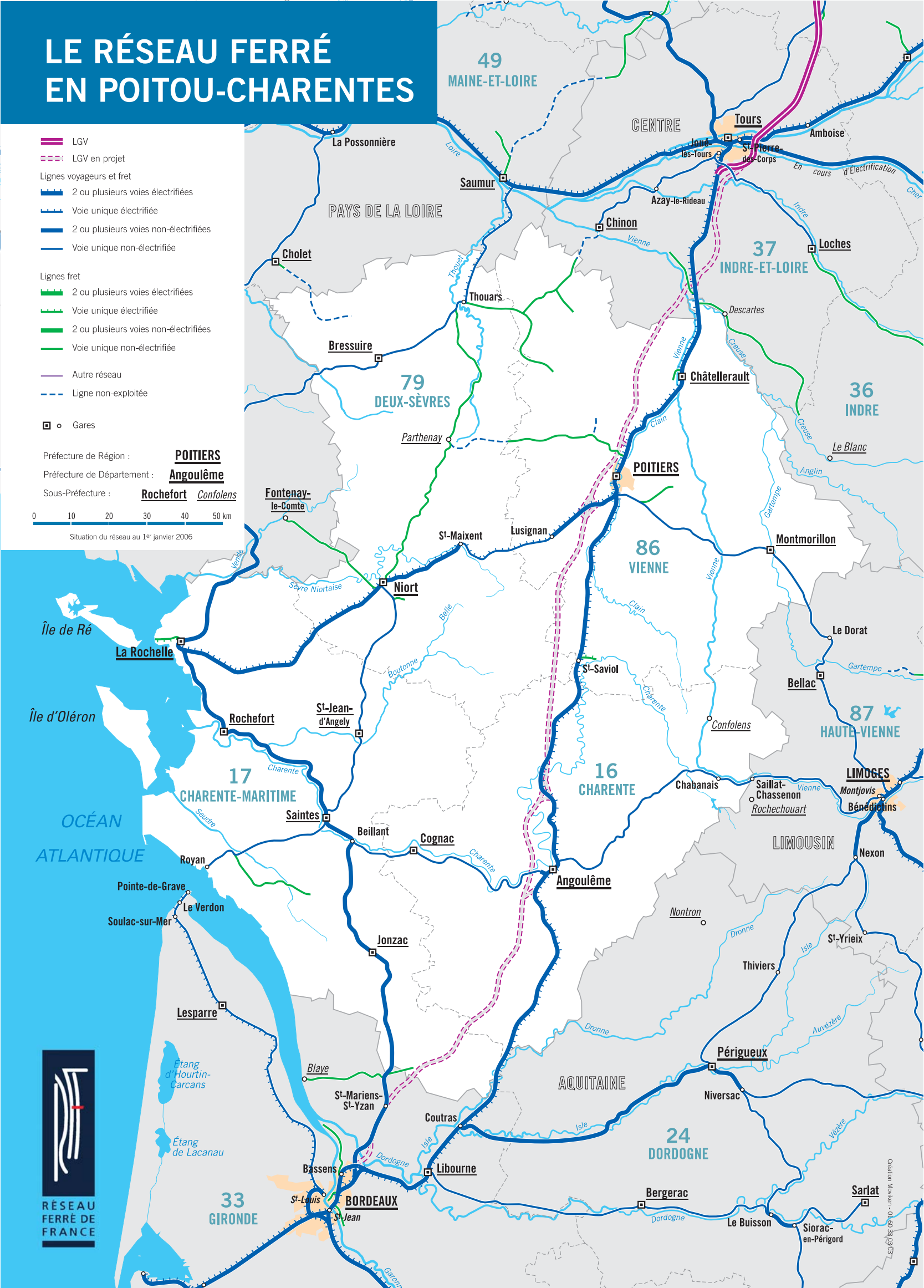
-  Autre réseau
-  Ligne non-exploitée

  Gares

Préfecture de Région : **POITIERS**
 Préfecture de Département : **Angoulême**
 Sous-Préfecture : **Rochefort** **Confolens**

0 10 20 30 40 50 km

Situation du réseau au 1^{er} janvier 2006



RÉSEAU
FERRÉ DE
FRANCE

Cartographie Météo - 01 60 36 03 07