

PREFEITURA MUNICIPAL DE ARAXÁ

**INFORMATIVO
SÓCIO-ECONÔMICO 2004**



**ANTONIO LEONARDO LEMOS OLIVEIRA
PREFEITO MUNICIPAL**

**DADOS SÓCIO-ECONÔMICO DE ARAXÁ
MINAS GERAIS - BRASIL**

ELABORAÇÃO:

SECRETARIA MUNICIPAL DE DESENVOLVIMENTO ECONÔMICO E PARCERIAS

**LEANDRO HADDAD
SECRETÁRIO**



ÍNDICE

1- ASPECTOS FÍSICOS	04
1.1 - Localização geográfica	04
1.2 - Sistema rodoviário	06
1.3 - Relevo	07
1.4 - Solo e vegetação	07
1.5 - Clima	08
1.6 - Hidrografia	08
2- ASPECTOS HISTÓRICOS	09
3- ASPECTOS DEMOGRÁFICOS	10
3.1 - Evolução Populacional	10
3.2 - Estrutura Etária da População de Araxá	12
3.3 - População Urbana de Araxá por Setor	12
4- INCENTIVOS EXISTENTES PARA O DESENVOLVIMENTO ECONÔMICO	13
4.1 – Incentivos Fiscais e Financeiros	13
4.2 – Formas de Incentivo	13
4.3 – Linhas de Financiamento.....	14
4.4 – Entidades de Apoio ao Desenvolvimento	16
5- INFRA-ESTRUTURA ECONÔMICA	16
5.1 - Distrito Industrial	18
5.2 - Micro Distritos Industriais	18
5.3 - Energia Elétrica	19
5.4 - Água	20
5.5 - Saneamento Urbano.....	20
5.6 - Comunicações.....	21
5.7 - Transportes	22
5.8 - Instituições Bancárias	29

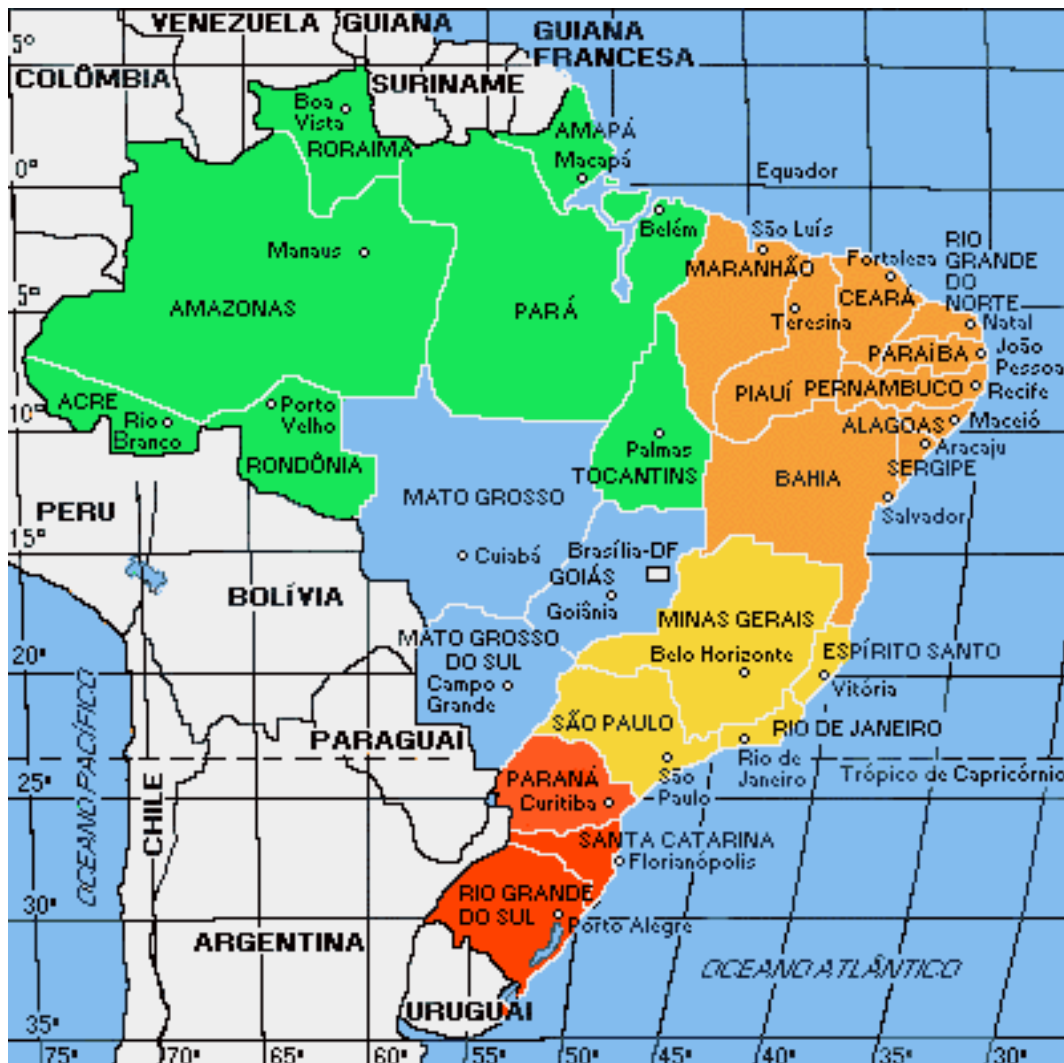


6 - INFRA-ESTRUTURA SOCIAL	30
6.1 - Segurança	30
6.2 - Saúde	31
6.3 - Educação	38
6.4 - Habitação	40
6.5 - Ação Social	41
6.6 - Lazer e Cultura	41
7- ECONOMIA	42
7.1 – Indicadores Gerais	43
7.2 – Agropecuária	52
7.3 – Indústria	57
7.4 – Comércio	59
7.5 – Serviços	61
7.6 – Algumas Grandes Empresas Instaladas em Araxá	62
7.7 – Turismo	64
8- PARTICIPAÇÃO POLÍTICA	73
8.1 – Evolução Eleitoral	73
8.2 – Representação Federal	73
8.3 – Câmara Municipal	73
8.4 – Administração Municipal	74
9- ANEXOS	75
I – As 10 Maiores Empresas de Araxá em Arrecadação – VAF / 2003	
II – Entidades de Classe, Associações, Clubes de Serviços, Fundações e Órgãos Governamentais.	
Bibliografia e Fontes.....	79



1- ASPECTOS FÍSICOS

1.1- LOCALIZAÇÃO GEOGRÁFICA



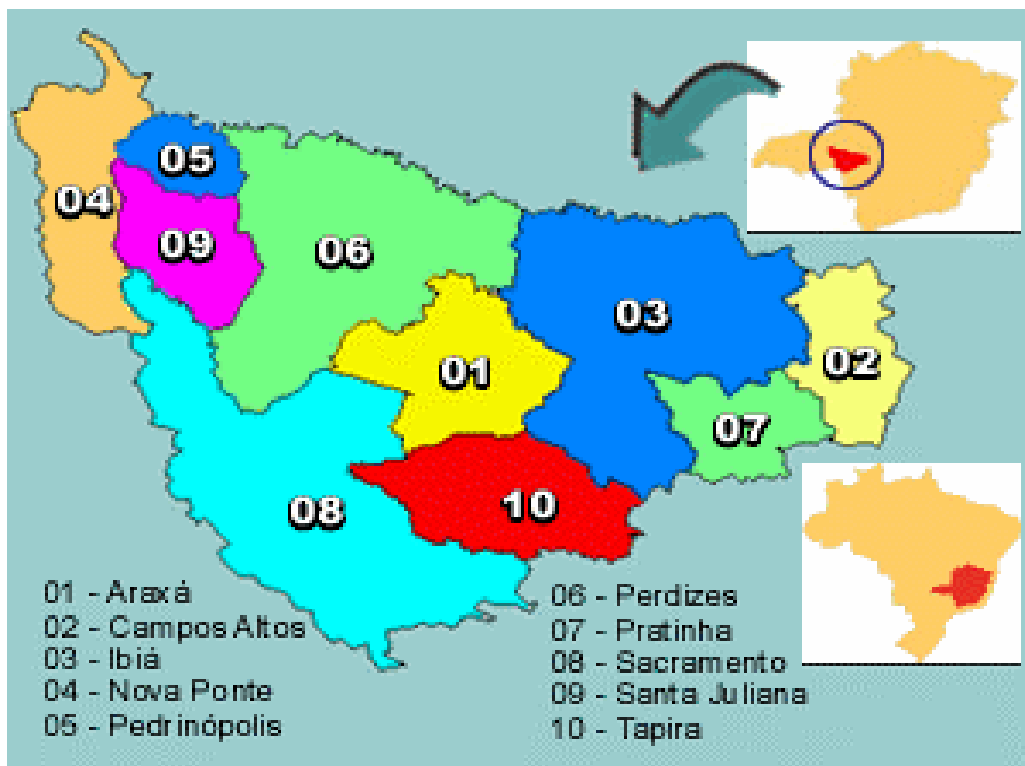
O município de Araxá localiza-se na Região do Triângulo Mineiro / Alto Paranaíba, Sudoeste do Estado de Minas Gerais.

ÁREA DO MUNICÍPIO	1.163 Km ²
ÁREA DO PERÍMETRO URBANO	345 Km ²
ÁREA DA MALHA URBANA	21 Km ²
PROPRIEDADES RURAIS	1.100 Km ²
MINERAÇÃO E OUTROS	42 Km ²



MUNICÍPIOS LIMÍTROFES

- Perdizes (Noroeste)
- Sacramento (Sudoeste)
- Tapira (Sul)
- Ibiá (Leste)



POSIÇÃO GEOGRÁFICA

Latitude 19° 35' 33" S

Longitude 46° 56' 26" W

Altitude (Cidade) 973 Metros



PRINCIPAIS DISTÂNCIAS RODOVIÁRIAS

CIDADE	Km
Belo Horizonte	370
Brasília	600
São Paulo	549
Goiânia	516
Uberaba	108
Vitória	907
Uberlândia	165
Franca	170
Ribeirão Preto	270
Campinas	440
Rio de Janeiro	848



1.2- SISTEMA RODOVIÁRIO

As vias de acesso terrestre são adequadas e as rodovias existentes permitem ligação às cidades do país que se inserem em regiões de franco crescimento econômico - Triângulo Mineiro, Centro Oeste, as capitais do Sudeste e regiões do Planalto Central.



ARAXÁ - RODOVIAS DE ACESSO

BR 262	Vitória – Belo Horizonte – Betim – Nova Serrana - Bom Despacho Luz – Campos Altos – Araxá – Uberaba
BR 452 / BR 050	Araxá – Perdizes – Pedrinópolis – Santa Juliana – Nova Ponte – Uberlândia / Araguari – Catalão (GO) – Brasília (DF)
BR 452 / BR 153	Araxá – Uberlândia – Itumbiara (GO) – Goiânia (GO)
MGT 146 / BR 146	Araxá – Tapira – Serra do Salitre – São Roque de Minas – Patos de Minas
MG 428 / SP 334	Araxá – Sacramento – Pedregulho – Franca – Ribeirão Preto – Campinas – São Paulo
BR 452 / BR 462 / BR 365	Araxá – Perdizes – Patrocínio – Pirapora – Montes Claros – Regiões Norte e Nordeste

1.3- RELEVO

Altitude Máxima	1.359 Metros (Serra da Bocaina)
Altitude Mínima	910 Metros (Rio Capivara)
Cidade	973 Metros (Igreja Matriz de São Domingos)

Plano: 15%
Ondulado: 60%
Montanhoso: 25%

Fonte: <http://www.indi.mg.gov.br/municipios/m4007.htm>

1.4- SOLO E VEGETAÇÃO

O município de Araxá possui na sua maioria solos com relevo suave, portanto favoráveis à mecanização. Tem como vegetação predominante o campo e o cerrado. O tipo predominante do solo é o Latossolo Vermelho Amarelo, apresentando uma textura média.

Fonte: EMATER



1.5- CLIMA



MÉDIA CLIMÁTICA ANUAL

	2001	2002	2003	2004
Temperatura	21,30 ° C	21,71 ° C	21,02 ° C	20,98 ° C
Umidade Relativa do Ar	Max.: 75,0 % Min.: 53,0 %	Max.: 83,0 % Min.: 51,0 %	Max.: 84,5% Min.: 39,0%	Max.: 81,1% Min.: 42,0%
Evaporação	192,04 mm	209,06 mm	182,34 mm	155,87 mm
Precipitação Pluviométrica	1.486,80mm	1.397 mm	1.999,1 mm	1.905,7 mm

Os ventos se apresentam moderados, com velocidade de 10 a 15 km/hora. Araxá é reconhecida pelas propriedades terapêuticas diversificadas de suas águas medicinais e pelo clima agradável o ano todo. A região urbana com 973 metros de altitude apresenta um clima com temperatura média anual de 21,2 ° C.

Fonte: Estação Meteorológica de Araxá

1.6- HIDROGRAFIA

Os mananciais do município de Araxá pertencem à Bacia Hidrográfica do Rio Paranaíba, um dos formadores do Rio Paraná e de grande importância pelo aproveitamento hidroelétrico.

Os principais ribeirões que cortam o município são:

- Ribeirão do Inferno
- Ribeirão Tamanduá
- Ribeirão Capivara, afluentes dos rios Quebra Anzol e Araguari.

A COPASA, Companhia de Saneamento de Minas Gerais, capta água para o município de Araxá nos Córregos Areia, Feio e Mourão Rachado.

O Governo de Estado, em comum acordo com a Administração Municipal, lavrou o Decreto n.º 29.586 de 08.06.89 que define como área de proteção especial, para fins de preservação de mananciais de água da cidade, os terrenos que integram as bacias do Córrego Feio e Córrego Fundo com superfície de 149 Km².

Fonte: Secretaria Municipal do Meio-Ambiente



2- ASPECTOS HISTÓRICOS

Araxá, cidade do calendário turístico brasileiro, integra o Circuito da Canastra composto por onze municípios localizados em torno do Parque Nacional da Serra da Canastra. A sede está a 997 metros de altitude e a 365 quilômetros de Belo Horizonte. Na microrregião IV, Triângulo Mineiro e Alto Paranaíba, com 1.163 Km² de área, o município explora suas águas medicinais, fabrica sabonetes e cremes para a pele e possui um dos mais ricos artesanatos da região. Encravada na cratera de um vulcão extinto, tem sua história ligada à presença de minas de ouro e águas minerais, sendo seus primeiros habitantes os índios Arachás, originários da tribo dos Cataguás.

A primeira referência aos índios Arachás, que habitavam as terras entre o Rio das Velhas (Araguari) e o Rio Quebra Anzol, foi feita pela expedição de Lourenço Castanho Taques, no séc. XVI. A presença dos índios e a proximidade do Quilombo do Ambrósio constituíram obstáculo à ocupação das terras da região.

Em 1759, Bartolomeu Bueno do Prado, comandando uma expedição conseguiu destruir a famosa aldeia de escravos fugitivos. Sete anos depois, Inácio Correia Pamplona exterminou a tribo de índios Arachás.

Os primeiros povoados da região vieram para o Desemboque, distrito de Sacramento, atraídos pela exploração do ouro. Posteriormente, com a decadência da mineração, esses moradores dedicaram-se à criação de gado. Entre 1770 e 1780, Araxá, recebeu seus primeiros moradores e surgiram as primeiras fazendas da região.

Descoberta a fertilidade da terra e o sal mineral nas águas do Barreiro, o povoamento de Araxá se intensificou. Em 20 de outubro de 1791, foi criada a Freguesia com o nome de São Domingos de Araxá, pelo Revmo. Padre José Corrêa Leitão, Vigário Geral da Capitania de Goiás, sendo nomeado o primeiro Vigário para geri-la, o Revmo. Padre Domingos da Costa Pereira.

Em 1795 teve a construção da primeira Igreja Matriz de São Domingos por Alexandre Gondin, que teve suas obras concluídas em 1800. A edificação da Igreja de São Sebastião, por José Pereira Bom Jardim ocorreu em 1820.

A Capitania de São Paulo e Minas do Ouro foi criada em 1709 e desmembrada em 1729, com a delimitação da Capitania de Minas Gerais. Na segunda metade do século XVIII, a região do Triângulo Mineiro foi anexada a Goiás, atendendo a um movimento dos moradores do Desemboque.

A Paróquia de São Domingos de Araxá foi criada em 03 de julho de 1857. Em 20 de dezembro de 1811, a Freguesia de São Domingos é elevada por Goiás, atendendo a reiteradas reclamações a Julgado de São Domingos de Araxá, Comarca da Vila Boa de Goiás, com justiça e administração próprias, desmembrando-se do Julgado do Desemboque. A partir de janeiro de 1812, começou a exercer jurisdição civil e criminal, possuindo seu Juiz Ordinário.



Em 1816, graças ao movimento dos moradores do Julgado de Araxá, o Triângulo tornou-se novamente mineiro, o Sertão da Farinha Podre (Triângulo Mineiro e Alto Paranaíba), anexado desde 1766 a Capitania de Goiás, retornou à Jurisdição de Minas Gerais. Ana Jacinta de São José - o mito Dona Beja - viveu e tem seu nome vinculado aos principais acontecimentos de Araxá no período da primeira metade do século XIX.

Dom João VI assinou o Alvará Régio de 04 de abril de 1.816, que reincorporou a região do Triângulo a Minas Gerais. São Domingos de Araxá e Desemboque passaram a pertencer, desde então, à Comarca da Vila de Paracatu. Também, após movimento realizado por seus moradores, o Julgado de Araxá foi elevado à Vila em 13 de outubro de 1.831, sob a condição de o povo edificar às próprias custas, o Fórum e a Cadeia Pública. Realizaram-se eleições para formação da primeira Câmara Municipal.

São Domingos de Araxá é elevada à categoria de cidade (com o mesmo nome) pela Lei Providencial de 19 de dezembro de 1.865. A partir de 1.911, a cidade figura com o nome de Araxá compondo-se de cinco distritos : o da sede, São Pedro de Alcântara, Dores de Santa Juliana, Nossa Senhora da Conceição e Santo Antônio da Pratinha, hoje respectivamente, as cidades de Ibiá, Santa Juliana, Perdizes e Pratinha.

Posteriormente, o município de Araxá sofre uma redução territorial desligando-se desses distritos e restringindo-se apenas ao distrito sede, em cumprimento ao Decreto Lei nº 148 de 17 de dezembro de 1.938.

A Prefeitura de Araxá é criada, por decreto, a 4 de outubro de 1.915, ao mesmo tempo em que, a Câmara Municipal faz doação ao Estado de Minas Gerais das águas minerais do Barreiro, incluindo os terrenos próximos às fontes. A descoberta do valor terapêutico das águas minerais propiciou a exploração do potencial turístico do Barreiro, que culminou com a inauguração, em 1944, do Complexo Termal com jardins projetados por Burle Marx.

3- ASPECTOS DEMOGRÁFICOS

3.1- EVOLUÇÃO POPULACIONAL

ANO	URBANA	RURAL	TOTAL	DENSIDADE	Grau (%) de urbanização
1.970	31.520	4.156	35.676	30,67	88,35
1.980	51.311	2.093	53.404	45,92	96,08
1.991	67.972	1.939	69.911	60,11	97,23
1996	72.777	1.429	74.206	63,80	98,07
2000	77.743	1.254	78.997	67,92	98,59
2002	-	-	*80.909	-	-
2003	-	-	*81.796	-	-
2004	-	-	*83.659	-	-

Fonte: IBGE - CENSO 2000 / * Dados de Projeção
Os dados que faltam serão obtidos somente no CENSO 2010



DISTRIBUIÇÃO DA POPULAÇÃO POR SEXO

POPULAÇÃO	2000	%
MASCULINO	38.776	49,09%
FEMININO	40.221	50,91%
TOTAL	78.997	100%

Fonte: IBGE - CENSO 2000

TAXAS ANUAIS DE CRESCIMENTO POPULACIONAL (% A A)

ANO	URBANA	RURAL	TOTAL
2.000	1,61	-3,15	1,53

Fonte: IBGE / Censo 2000

POPULAÇÃO DA MICRO REGIÃO PLANALTO DE ARAXÁ

CIDADE	Nº HABITANTES	
	2000	*2004
Araxá	78.997	83.659
Campos Altos	12.815	13.695
Ibiá	21.054	22.443
Nova Ponte	9.216	9.156
Pedrinópolis	3.352	2.833
Perdizes	12.345	13.200
Pratinha	2.882	3.078
Sacramento	21.301	21.810
Santa Juliana	8.074	8.210
Tapira	3.324	3.509
Total	173.360	181.596

Fonte: IBGE - CENSO 2000

* Dados de Projeção



MESO REGIÃO TRIÂNGULO MINEIRO / ALTO PARANAÍBA POPULAÇÃO

POPULAÇÃO	2000	2004
URBANA	1.647.914	-
RURAL	204.626	-
TOTAL	1.852.540	*1.943.067

Fonte: IBGE - CENSO 2000

* Dado de Projeção

3.2- ESTRUTURA ETÁRIA DA POPULAÇÃO DE ARAXÁ

NÚMERO DE PESSOAS

FAIXA ETÁRIA	1996	%	2000	%	2004	%
0 - 9	13.561	18,27	13.125	16,61	13.736*	16,62
10 - 19	15.236	20,53	15.428	19,53	16.147*	19,53
20 - 29	12.370	16,67	13.165	16,67	13.779*	16,67
30 - 39	12.320	16,60	12.747	16,14	13.341*	16,13
40 - 49	8.985	12,11	10.676	13,51	11.173*	13,51
50 - 59	5.474	7,38	6.498	8,23	6.801*	8,22
60 ou mais	6.260	8,44	7.358	9,31	7.702*	9,32
TOTAL	74.206	100	78.997	100	82.679*	100

Fonte: IBGE

Fonte: * Dados de Projeção do Ministério da Saúde

3.3 - POPULAÇÃO URBANA DE ARAXÁ POR SETOR

SETORES	2000	
	POPUL.	%
Setor Leste	14.732	18,95
Setor Norte	19.378	24,92
Setor Oeste	12.512	16,10
Setor Sul	11.558	14,87
Centro	19.563	25,16
Total Geral	77.743	100

Fonte: IBGE - CENSO 2000



4- INCENTIVOS EXISTENTES PARA O DESENVOLVIMENTO ECONÔMICO

4.1- INCENTIVOS FISCAIS E FINANCEIROS

O município concede uma série de vantagens à implantação de empresas em Araxá, em seu Distrito Industrial, Micro-Distrito ou fora dele, tais como:

- Doação de lotes ou áreas adequadas ao porte da empresa;
- Terraplenagem necessária às instalações;
- Isenção de IPTU e 50% do ISS por até 10 anos;
- Apoio político e administrativo em nível municipal, estadual e federal;
- Gestões junto às concessionárias públicas na preparação da infra-estrutura básica necessária; *
- Apoio na preparação de infra-estrutura (projetos, estruturas metálicas, etc.).*

* De acordo com a geração de emprego e renda pela empresa a se instalar.

4.2 - FORMAS DE INCENTIVO

A) ICMS – Imposto sobre Circulação de Mercadorias e Serviços

- Diferimento do ICMS incidente nos insumos adquiridos e/ou importados no Estado;
- Diferimento do ICMS incidente sobre as máquinas e equipamentos importados, por prazo indeterminado.

B) BDMG – Banco do Desenvolvimento de Minas Gerais administra diversos fundos e programas estaduais de incentivo à industrialização e à modernização industrial. No caso da indústria, os recursos são utilizados para financiar empresas de alto conteúdo tecnológico ou que integram setores mais importantes para o parque industrial mineiro, contribuindo para o aumento de sua produtividade e competitividade. A maioria desses fundos e programas está aberta à participação de empresas estrangeiras que decidem se instalar em Minas. São eles:

C) FIND (Fundo de Incentivo à Industrialização) e o **FIND / PRÓ Indústria** (Programa de Integração e Diversificação Industrial e Agroindustrial)

Têm por objetivo dar suporte financeiro a programas destinados ao desenvolvimento industrial e agroindustrial do Estado, podendo ser beneficiários empresas novas ou que realizarem investimento na unidade industrial, objetivando a instalação, expansão da capacidade instalada, a modernização e readequação de suas instalações.

Com o início do funcionamento da empresa, pode haver retorno de 30 a 50% do ICMS devido, com prazo de carência de 12 meses e 3 a 5 anos de utilização. Reajustado pelo IGPM com um redutor de no mínimo 2,5% de comissão do agente financeiro (BDMG).



D) FUNDIEST (Fundo de Desenvolvimento de Indústrias Estratégicas) e **FUNDIEST / PRÓ Indústria** (Programa de Apoio à Implantação de Empreendimentos Industriais Estratégicos)

Apóiam novos projetos estratégicos de fortalecimento do parque industrial do Estado, com financiamento do capital de giro.

O FUNDIEST / PRÓ Agroindústria – Programa de Apoio à Implantação de Agroindústrias Estratégicas – financia o capital de giro em projetos estratégicos para a agroindústria.

O FUNDIEST / PRÓ Estruturação – Programa de Estruturação Comercial de Empreendimentos Industriais Estratégicos – apóia a introdução e desenvolvimento mercadológico de produto semelhante ai que virá a ser produzido em unidade industrial a ser implantada em Minas, através de financiamentos de capital de giro.

O FUNDIEST / PRÓ Eletrônica – Programa de Apoio às Empresas de Eletrônica, Informática e Telecomunicações – se destina a promover o desenvolvimento e a consolidação de pólos desses setores, por meio de financiamento do capital de giro, e suas condições variam de acordo com a região do Estado onde será implantado o empreendimento.

E) FDMM – Fundo de Desenvolvimento Mineral Metalúrgico – se destina a empresas e pessoas físicas que detêm alvará de pesquisa mineral e apóia projetos de estudo, pesquisa e desenvolvimento de minas, além de tecnologias de processos produtivos.

F) Fundo Pró-Floresta apóia empresas nacionais e estrangeiras que desenvolvem atividade florestal, com financiamentos que estimulam a produção de matéria-prima vegetal para uso industrial e doméstico e a preservação do meio-ambiente.

4.3 LINHAS DE FINANCIAMENTO

4.3.1 BNDES

O Governo do Estado, através do **BDMG** – Banco de Desenvolvimento de Minas Gerais, disponibiliza todas as linhas de crédito do **BNDES** – Banco Nacional de Desenvolvimento Econômico e Social – para financiamentos fixos ou mistos. O BDMG é o maior banco estadual de fomento do país. Tem por objetivo promover o desenvolvimento econômico do Estado, através de assistência técnica e financeira aos setores industriais, agropecuário, de comércio e serviços. O BDMG realiza, entre outras, as seguintes operações:

- Financiamento para estudos de programas prioritários e para a elaboração de projetos específicos.
- Financiamento de lavra, extração, beneficiamento e transformação de minerais.
- Financiamento para a aquisição de máquinas e equipamentos industriais e agrícolas.



- Financiamento para implantação, ampliação ou diversificação de empresas.
- Atuação no mercado de capitais, através de “underwriting” de ações para aumento do capital social da empresa.

O **BNDES**, órgão do Governo Federal do Brasil, opera em todos os Estados do país e tem diversas linhas de financiamento abrangendo toda a faixa de empresas, desde micro até grandes empresas. Suas principais linhas de ações, visando investidores privados, podem ser assim resumidas:

FINAME-Equipamentos: financia a produção e a comercialização de máquinas e equipamentos nacionais.

FINAME-Importação: visa facilitar a importação de equipamentos para pequenas e médias empresas nacionais, sendo os equipamentos originados de países membros do BID.

BNDES-Automático: visa a implantação, expansão, realocação ou modernização de empresas, bem como capacitação tecnológica e treinamento de pessoal técnico. Cobre investimentos em ativos fixos e capital de giro associado com o investimento fixo.

BNDES-Fundo de Garantia para a Promoção da Competitividade (FGPC): viabiliza recursos para a garantia de risco de operações de financiamento, destinado a pequenas e médias empresas e empresas médias exportadoras.

BNDES-EXIM-Comércio Exterior: oferece crédito para exportações, em condições similares às do mercado internacional, para empresas exportadoras. Pequenas e médias empresas, que geram empregos no país, têm prioridade. Com exceção de *commodities* (que têm normalmente programas próprios de exportação), todos os demais produtos exportáveis podem ser beneficiados, cobrindo-se desde o financiamento à produção do bem a ser exportado, com foco para países da América Latina.

4.3.2 FINEP

A **FINEP** - Financiadora de estudos e Projetos, órgão do Ministério de Ciência e Tecnologia do Brasil, oferece recursos financeiros visando o desenvolvimento tecnológico e a inovação no Brasil, de acordo com prioridades definidas pelo Governo Federal. A FIEMG abriga um dos escritórios regionais da FINEP em Minas Gerais. Suas principais linhas são:

FINEP- Integral: incentiva a viabilização de empreendimentos de base tecnológica.

FINEP- Tecnologia: apóia empresas prestadoras de serviço de engenharia consultiva.

FINEP- Social: apóia o desenvolvimento de soluções inovadoras para problemas sociais prioritários



FINEP- Gestão: apóia o desenvolvimento de processos de gestão, de modo a adequá-los às mudanças tecnológicas, de meio ambiente e de qualidade.

FINEP- Educação: visa a requalificação profissional e elevação do nível de escolaridade dos trabalhadores, procurando prepará-los para ambientes intensivos em tecnologia.

4.3.3 BANCO DO BRASIL E CAIXA ECONÔMICA FEDERAL

Para melhorar o processo produtivo das empresa, são oferecidos vários tipos de financiamentos para se investir nas mesmas. Os mais utilizados na cidade de Araxá são:

PROGER Urbano Empresarial
PROGER Turismo Investimento

PROGER- Programa de Apoio a Geração de Emprego e Renda

A Comissão Municipal de Emprego e Renda, instituída por iniciativa do município, em parceria com o COPERFAT (linha de crédito destinada à cooperativas e associações que utilizam recursos do FAT – Fundo de Amparo ao Trabalhador) promove ações que geram emprego e renda, mediante concessão de linhas especiais de crédito a setores normalmente com pouco ou nenhum acesso ao Sistema Financeiro, como pequenas e micro empresas, cooperativas e formas associativas de produção.

4.4- ENTIDADES DE APOIO AO DESENVOLVIMENTO

4.4.1-ASSOCIAÇÃO DE CRÉDITO POPULAR DE ARAXÁ – BANCO DO POVO

O Banco do Povo é uma parceria da PMA / SEBRAE / ACIA / BDMG. O município, através desta associação civil, não governamental, sem fins lucrativos, promove a concessão de crédito ágil e adequado a consolidação de micros e pequenos empreendimentos, formais e informais, individual ou associado, visando a criação ou a expansão da atividade econômica do município de Araxá.

4.4.2- SISTEMA FIEMG

FIEMG- Federação das Indústrias do Estado de Minas Gerais

O Sistema FIEMG trabalha em conjunto com suas instituições FIEMG – CICI/CIEMG, SESI, SENAI, E IEL para promover e estimular o desenvolvimento da indústria de Minas.



Em Araxá o Sistema Fiemg conta com uma unidade do Sesi – Serviço Social da Indústria e uma unidade do SENAI – Serviço nacional de Aprendizagem Industrial, para atender ao trabalhador da indústria e a comunidade em geral.

O Sesi tem como meta a transformação do trabalho em qualidade de vida, oferecendo serviços na área de educação, cultura, saúde, ação social, esporte e lazer e desenvolvimento empresarial, através de cursos de Educação básica, qualificação e aperfeiçoamento, programas de esportes e culturais, ações voltadas para o bem-estar social, programas de segurança no trabalho e assistência odontológica.

O SENAI tem como objetivo transformar o trabalho em profissão e oferece às empresas serviços técnicos e tecnológicos que ampliam a produtividade e competitividade visando a melhoria da qualidade de seus produtos e processos. Através da articulação e interlocução permanente com os setores produtivo e acadêmico, disponibiliza produtos e serviços tecnológicos sob medida para as necessidades das empresas.

4.4.3 - CAMI – CENTRO DE APOIO A MICRO-EMPRESAS E INFORMAIS

Serviço de Apoio às Micro e Pequenas Empresas de Araxá.

Por iniciativa da Secretaria de Desenvolvimento Econômico e Parcerias, o município possui o CAMI, que através de uma parceria PMA / ACIA / SEBRAE, presta às micro e pequenas empresas serviços de informação, orientação e atendimento nas áreas de treinamentos, eventos, consultoria de apoio, comércio exterior, assessoria jurídica (trabalhista e tributária), produtividade e qualidade, assessoria tecnológica, marcas e patentes, registro de empresas (criação e montagem / legalização) e informações de cadastro de recursos humanos (consultores), dentre outros, objetivando a geração de emprego e aumento da renda.

4.3.4- CAT – CENTRO DE APOIO AO TRABALHADOR

SINE - Sistema Nacional de Emprego

O município possui o CAT – Centro de Apoio ao Trabalhador, que juntamente ao Sistema Nacional de Emprego - SINE, oferece aos trabalhadores e empregadores, total apoio nas áreas de intermediação de mão-de-obra, recrutamento e seleção, fornecimento de carteira de trabalho, requerimento do seguro-desemprego, cursos de qualificação profissional e fornecimento de dados sobre o mercado de trabalho. Com serviços totalmente informatizados e interligados em âmbito nacional, tem por objetivo promover o encontro entre o trabalhador à procura de emprego e o empresário que necessita de profissional capacitado.



5- INFRA-ESTRUTURA ECONÔMICA

5.1- DISTRITO INDUSTRIAL

O Distrito Industrial compreende uma área de 1.462.380 metros quadrados e fica apenas a 6 Km do centro do município. Situado em área de fácil acesso, a 300 metros do trevo que interliga as principais rodovias do município: BR 452 e BR 262.

Conta com completa e moderna infra-estrutura (água, energia elétrica, rede de esgoto, telefone, etc.) e está dimensionado para receber indústrias de qualquer porte. Possui, hoje, 26 empresas instaladas e 10 em fase de implantação. Seu parque é diversificado, destacando laticínios, beneficiamento de grãos, adubos e artefatos de couro, estruturas metálicas, rações, móveis, transportes de cargas, cerâmica, precisão mecânica, confecção, etc.

A Prefeitura Municipal de Araxá tem projetos de incentivos para a instalação de novas empresas no Distrito Industrial.

5.2- MICRO-DISTRITOS INDUSTRIAIS

O município possui duas unidades de Micro-Distritos Industriais, localizados estrategicamente em seus bairros. Os Micro-Distritos atendem micros e pequenas empresas, dentro de um Plano Estratégico de Desenvolvimento Econômico do município, com financiamento de lotes subsidiados em longo prazo e todos os incentivos oferecidos pelo município. Já foram beneficiadas 17 empresas, com lotes de 420 a 530 metros quadrados. Todos estes Micro-Distritos são controlados e administrados por uma cooperativa, a COIND - COOPERATIVA INTEGRAL DO DESENVOLVIMENTO DO PLANALTO DE ARAXÁ.

MICRO-DISTRITO	ÁREA EM M ²
1-Santo Antônio	5.174,14
2-Domingos Zema	2.945,26



5.3- ENERGIA ELÉTRICA

É produzida pela CEMIG - COMPANHIA ENERGÉTICA DE MINAS GERAIS, que possui uma capacidade de geração de energia de 5,75 milhões de quilowatts, 46 usinas, 21.161 km de linhas de transmissão e 359.304 km de linhas de distribuição.

No município, a capacidade de distribuição é de 50.000 KVA. Desta capacidade 50% esta sendo utilizada atualmente. A energia é recebida da Usina Jaguará, que é interligada ao Sistema Sul, Sudeste, tendo como usinas principais, Itaipu, Furnas e São Simão. O município possui condições de atender empresas de qualquer porte em consumo de energia elétrica.

UNIDADES CONSUMIDORAS NO MUNICÍPIO COMPARATIVO DEZ/2001-DEZ/2004

	2001	2004
Área Rural	756	840
Área Urbana	27.559	30.340
Total	28.315	31.180

Fonte: CEMIG

CONSUMO DE ENERGIA ELÉTRICA POR CLASSE EM Kw/h

CLASSES	2001	2004
Rural	4.238.288	4.683.000
Residencial	38.331.818	41.199.000
Industrial	9.282.117	12.164.000
Comércio/Serviços	20.135.500	26.493.000
Poderes Públicos	1.970.772	2.302.000
Iluminação Pública	6.359.243	7.987.000
Serviços Públicos	6.786.069	5.597.000
Consumo Próprio	125.768	103.000
TOTAL	87.229.575	100.528.000
CRESCIMENTO		15.24 %

Fonte: CEMIG

CONSUMO DE ENERGIA

	2001	2004
Média no Município - total em kWh	87.229.575	100.528.000
Pontos de Iluminação	10.811	11.386
Média de Consumo (kWh por mês)	7.269.131	8.377.333

Fonte: CEMIG



5.4 - ÁGUA

A COPASA - COMPANHIA DE SANEAMENTO DE MINAS GERAIS é a responsável pelo tratamento de água do município. A capacidade de fornecimento é de 30.256 m³/dia. Estão em andamento 03 obras de Estações de Tratamento de Esgoto, e uma ainda não iniciada, que será a de maior capacidade com previsão de entrega para 2006.

OFERTA DE ÁGUA EM ARAXÁ

ANO	N.º DE LIGAÇÕES	EXTENSÃO REDE (m)	ÁGUA TRATADA (m ³ / dia)
1999	21.767	220.000	28.800
2000	22.293	221.725	28.800
2001	22.989	223.426	30.256
2002	23.853	224.025	30.256
2003	24.415	224.700	30.256
2004	25.480	225.400	30.256

Fonte: COPASA

NÚMERO DE ECONOMIAS POR CLASSE

CLASSES	2001	2002	2003	2004
Residencial	23.330	24.698	25.320	26.767
Comercial	2.709	2.742	2.819	2.864
Industrial	216	224	225	199
Órgãos Públicos	335	348	361	390
Total	27.156	28.011	28.728	30.224

Fonte: COPASA

5.5 - SANEAMENTO URBANO

DOMICÍLIOS	2000	
	Quant.	%
Particulares permanentes	22.062	100
Particulares c/ esgotamento sanitário	20.709	93,87
Particulares c/ abastecimento de água	21.297	96,53
Particulares c/ coleta de lixo	21.201	96,10

Fonte: IBGE (Censo2000)



5.6 – COMUNICAÇÕES

5.6.1- TELECOMUNICAÇÕES

O município está interligado ao Sistema Nacional de Telecomunicações, através da TELEMAR, CTBC, Telemig Celular, TIM e Oi, responsáveis pelo gerenciamento do setor.

Possui 6 centrais telefônicas, localizadas em pontos estratégicos, através de tecnologia digital, interligada por enlaces ópticos e 16 Estações de Comutação para o Serviço Telefônico Fixo Comutado - STFC. O serviço interurbano, destinado à comunicação de voz, dados, texto e imagem está implantado através de um sistema de tecnologia de ponta, fibras ópticas, altamente confiável, podendo interligar qualquer ponto em tempo real.

O MUNICÍPIO DISPÕE DOS SEGUINTE SERVIÇOS DE TELEFONIA

- Serviço gratuito de Consultoria de Serviços de Telecomunicações
- Habilitação de Telefone Fixo e Celular
- Serviço DDG 0800 (Discagem Direta Gratuita)
- Implantação do DDR (Discagem Direta a Ramal)
- Serviços Suplementares de CPA (Chamada em Espera, Discagem Abreviada Transferência Temporária e outros)
- Serviço de Comunicação de Dados
- Caixa Eletrônica de Mensagem
- Rede Virtual Integrada
- Provedor de Internet Local
- Rede Interurbana Digitalizada
- Serviço gratuito de chamadas destinadas aos Serviços Públicos de Emergência e a Serviços de Utilidade Pública.

REDE TELEFÔNICA DO MUNICÍPIO

SITUAÇÃO EM DEZ/2004	QUANTIDADE
Acessos Fixos Instalados	24.134
Acessos Fixos em Serviço	22.718
Acessos Fixos Individuais Instalados	23.417
Telefones Individuais em Serviço	22.001
Telefones Públicos	717
TUP'S disponíveis 24h / dia	574
TUP'S longa distância nacional disponíveis 24h / dia	573
TUP'S longa distância internacional disponíveis 24h/dia	284
TUP'S adaptados p/ deficientes q/ usam cadeira de rodas	14
TUP'S adaptados ao uso por deficientes auditivos e/ou fala	01

Fonte: ANATEL

TUP'S (Telefone de Uso Público)



5.6.2- JORNAIS, RÁDIO E TELEVISÃO

ESPECIFICAÇÃO	NÚMERO / 2002	NÚMERO / 2004
Jornais	04	04
Rádio AM	02	02
Rádio FM	06	03
Televisão – Retransmissoras	05	07
Televisão – Geradoras	02*	02*

Fonte: Prefeitura Municipal de Araxá / Assessoria de Comunicação

* TV INTEGRAÇÃO: Filiada a Rede Globo, com geração de sinais para 74 municípios da região, integrando aproximadamente 1.200.000 habitantes.

* TV SINTONIA: Filiada à Rede Minas gera sinais para a micro região de Araxá, com programação local.

5.6.3- COMUNICAÇÕES POSTAIS E TELEGRÁFICAS

QUANTIDADE/CAPACIDADE	2004
Número de Agências Centrais de Correio	01
Número de Agências Franqueadas	03
Capacidade de Distribuição Domiciliar	15.000 objetos/dia

Fonte: Empresa Brasileira de Correios e Telégrafos

5.7 - TRANSPORTES

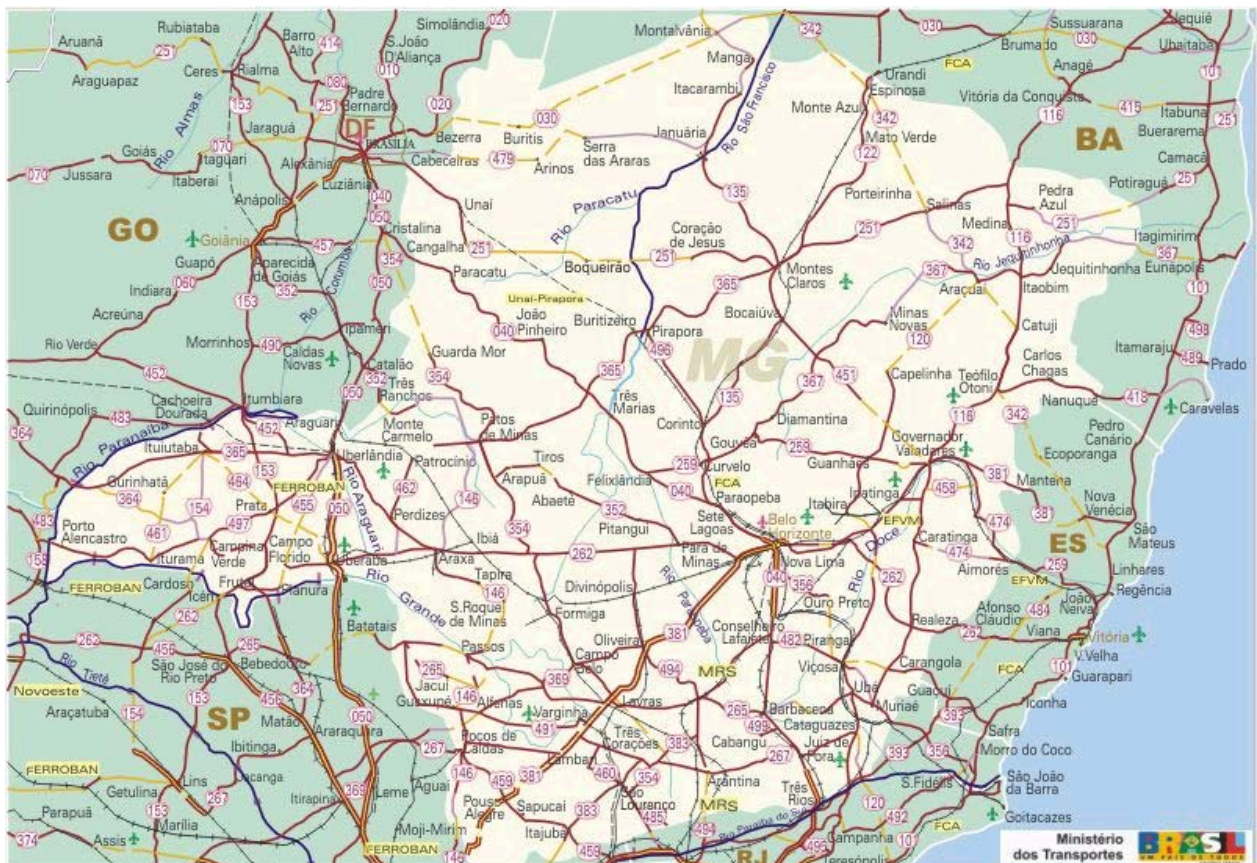
5.7.1- RODOVIAS

A localização geográfica de Araxá é excepcional, colocando o município em ponto estratégico, entre SÃO PAULO e BELO HORIZONTE, centros essenciais em termos econômicos. Um bom sistema de rodovias federais e estaduais pavimentadas liga o município aos principais centros de desenvolvimento do país de Norte a Sul. Conforme figura a seguir, quase a totalidade do mercado de consumo brasileiro fica dentro de um raio de 1000 Km de Araxá, o que deixa o município numa situação logística privilegiada



RODOVIAS DE ACESSO AO MUNICÍPIO

BR 262	Vitória - Belo Horizonte – Betim – Nova Serrana – Bom Despacho – Luz – Campos Altos – Araxá – Uberaba
BR 452 / BR 050	Araxá – Perdizes – Pedrinópolis – Santa Juliana – Nova Ponte – Uberlândia – Araguari – Catalão (GO) – Brasília (DF)
BR 452/ BR 153	Araxá – Uberlândia – Itumbiara (GO) – Goiânia (GO)
MGT 146 / BR 146	Araxá – Tapira – Serra do Salitre – São Roque de Minas – Patos de Minas
MG 428/SP 334	Araxá – Sacramento – Pedregulho – Franca – Ribeirão Preto – Campinas – São Paulo
BR 452 / BR 462 / BR 365	Araxá – Perdizes – Patrocínio – Pirapora – Montes Claros – Regiões Norte e Nordeste





5.7.2- FERROVIAS

FERROVIA CENTRO-ATLÂNTICA

A cidade de Araxá é atendida pela Ferrovia Centro Atlântica S.A. (FCA), uma concessionária do transporte ferroviário de cargas desde setembro de 1996, a partir do processo de desestatização da Rede Ferroviária Federal (R.F.F.S.A.), tendo na região (a 100 km do município) a Rede Ferroviária da FEPASA.

A Ferrovia Centro-Atlântica S.A. é responsável pela operação de uma malha com 7.840 km, de linhas e abrange sete estados – Minas Gerais, Espírito Santo, Rio de Janeiro, Sergipe, Goiás, Bahia, São Paulo, além do Distrito Federal. O ramal que serve a cidade de Araxá permite, portanto, o escoamento da produção para os principais portos do país. O período de concessão é de 30 anos, renováveis por mais 30.

Maior ferrovia do país em extensão, a FCA é também o principal eixo de conexão entre as regiões Nordeste, Sudeste e Centro-Oeste. Os principais produtos transportados pela concessionária são: álcool e derivados de petróleo, calcário, produtos siderúrgicos, soja, farelo de soja, cimento, bauxita, ferro gusa, clínquer, fosfato, cal e produtos petroquímicos.

Facilidades Logísticas:

A FCA é um completo sistema logístico de transporte. Está interligada com as principais ferrovias brasileiras e possui parcerias com outros modais, o que possibilita a conexão com os maiores centros consumidores do Brasil e do Mercosul. Além disso, possui acesso aos portos de Aracaju (SE), Aratu, Juazeiro e Salvador (BA), Vitória e Tubarão (ES), Santos (SP), Rio de Janeiro e Angra dos Reis (RJ), Rio São Francisco e Pirapora (MG). A grande variedade de vagões da frota da FCA permite que os mais diversos tipos de produtos sejam transportados com a máxima segurança.

Para atender aos seus clientes, a FCA oferece o Trem Expresso, um serviço rodo-ferroviário para o transporte de cargas em contêineres porta-a-porta. O serviço opera trens diários em três rotas distintas e com horários pré-definidos, com segurança e grande confiabilidade. Duas rotas atendem a Grande São Paulo: Campinas-Brasília e Campinas– Salvador, ambas conectadas a serviços de navegação através do Porto de Santos. A terceira rota liga Vitória, no Espírito Santo, ao Triângulo Mineiro (Uberlândia), passando por Belo Horizonte, em Minas Gerais.

A partir de agosto de 1999, a Companhia Vale do Rio Doce (CVRD) passou a ser líder do grupo de controle da Ferrovia Centro-Atlântica, fortalecendo o processo de gestão e recuperação da empresa. Em setembro de 2003, autorizada pela ANTT, a Vale assumiu o controle acionário da FCA. Por ser uma concessão operada pela Vale do Rio Doce, os clientes da FCA beneficiam-se da integração da sua malha com a estrutura de logística da empresa, que conta com mais duas ferrovias – a Estrada de Ferro Vitória a Minas (EFVM) e Estrada de Ferro Carajás (EFC) – portos, serviços de navegação costeira e



armazéns, o que possibilita a composição de inúmeras soluções intermodais para os clientes.

DISTÂNCIAS PRINCIPAIS AOS CENTROS

Belo Horizonte	566 Km
Rio de Janeiro	918 Km
São Paulo	873 Km
Brasília	781 Km
Vitória	1.272 Km

Fonte: Ferrovia Centro-Atlântica S.A.

5.7.3-TRANSPORTE AÉREO

O município possui o Aeroporto Romeu Zema, localizado a 4 Km a leste do centro. A pista de pouso e decolagem é de 1.960 x 30m. O aeroporto está preparado para o recebimento e decolagem de vôos noturnos .

É atendido, através da Total Linhas Aéreas, com vôos comerciais diários, interligando Araxá ao aeroporto da Pampulha em Belo Horizonte, Congonhas em São Paulo e Brasília.

www.aeroportoaraxa.qsl.br

5.7.4- ESTAÇÃO ADUANEIRA UBERABA E UBERLÂNDIA

Portos secos são recintos alfandegados de uso público, situados em zona secundária, nos quais são executadas operações de movimentação, armazenagem e despacho aduaneiro de mercadorias e de bagagem, sob controle aduaneiro.

As operações de movimentação e armazenagem de mercadorias sob controle aduaneiro, bem como a prestação de serviços conexos, em porto seco, sujeitam-se ao regime de concessão ou de permissão. A execução das operações e a prestação dos serviços conexos serão efetivadas mediante o regime de permissão, salvo quando os serviços devam ser prestados em porto seco instalado em imóvel pertencente à União, caso em que será adotado o regime de concessão precedida da execução de obra pública. O porto seco é instalado, preferencialmente, adjacente às regiões produtoras e consumidoras.

No porto seco são também executados todos os serviços aduaneiros a cargo da Secretaria da Receita Federal, inclusive os de processamento de despacho aduaneiro de importação e de exportação (conferência e desembaraço aduaneiros), permitindo, assim, a interiorização desses serviços no País. A prestação dos serviços aduaneiros



em porto seco próximo ao domicílio dos agentes econômicos envolvidos proporciona uma grande simplificação de procedimentos para o contribuinte.

Para dar suporte ao dinamismo do Triângulo Mineiro, existem duas Estações Aduaneiras Interiores (Eadis) na região. Uma em Uberlândia, operada pela Mineração Andirá, da Companhia Vale do Rio Doce, e outra em Uberaba, administrada pela Empresa de Transporte Líder.

A Companhia Vale do Rio Doce possui completa infra-estrutura para recebimento e guarda de diversos produtos em armazéns próprios. Opera áreas alfandegadas em seus portos e no Porto Seco do Cerrado (antiga EADI Uberlândia).

O Porto Seco do Cerrado pertence à última geração de serviços em armazenagem, movimentação e transbordo de carga em terminal alfandegado. Sua moderna estrutura atende às necessidades de importadores e exportadores na região do Triângulo Mineiro, com agilidade e custos competitivos, realizando uma ligação ágil a importantes portos do Brasil.

Concentram em um só lugar todos os serviços aduaneiros e possui completa infra-estrutura para os mais diversos produtos. Garante segurança total às cargas e tranqüilidade para os clientes.

Todas as operações de estocagem, armazenagem, movimentação e transbordo são realizadas com equipamentos de última geração. Instalado em área total de 50.000 m² e área coberta de 12.000 m², o Porto Seco do Cerrado fica situado no Distrito Industrial de Uberlândia e possui três armazéns, balanças ferroviária e rodoviária, empilhadeiras e Top Loader para a movimentação de contêineres.

Através do transporte em regime de Declaração de Trânsito Aduaneiro – DTA oferecido pela Vale, contêineres descarregados no Terminal de Vila Velha, ou em Santos, podem ser transportados até o Porto Seco do Cerrado e nacionalizados.

Fonte: Ministério da Fazenda/Receita Federal

5.7.5- TRANSPORTES URBANOS, INTERMUNICIPAIS, INTERESTADUAIS E INTERNACIONAIS

No Terminal Rodoviário Engenheiro Manoel de Aguiar operam linhas intermunicipais, interestaduais e internacionais.



LINHAS RODOVIÁRIAS REGULARES

DESTINO	FREQ.	QUANT.
Belo Horizonte	Diário	09
Brasília	Diário	01
Bambuí	Diário	02
Campinas	Diário	03
Campos Altos	Diário	04
Carmo do Paranaíba	Diário	02
Divinópolis	Diário	01
Franca (SP)	Diário	07
Goiânia	Diário	02
Juiz de Fora	Diário	02
Lavras	Diário	02
Patos de Minas	Diário	01
Ribeirão Preto	Diário	07
São Gotardo	Diário	04
São Paulo	Diário	05
Tapira	Diário	02
Uberaba	Diário	12
Uberlândia	Diário	08
Pratinha	Diário	03
Ibiá	Diário	06
Sacramento	Diário	06
Perdizes	Diário	04
Santa Juliana	Diário	09
Cuiabá	Diário	03
Campo Grande	Diário	02
Assunção	Diário	01
Anápolis	Diário	01
Bom Jesus da Lapa	Diário	01
Foz do Iguaçu	Diário	01
Ituiutaba	Diário	02
Montes Claros	Diário	02
Nova Ponte	2ª a Sábado	01
Porto Velho	Diário	01
Pirapora	Diário	02
Recife	Sábado/ 2ª feira	01
Natal	Sábado/ 2ª feira	01
São José do Rio Preto	Diário	03
Salvador	Diário	01

Fonte: Administração do Terminal Rodoviário de Araxá
Atualizado em março/2005



FROTA DE VEÍCULOS ARAXÁ

GRUPO DO VEÍCULO	QUANTIDADE	
	2000	2005
Automóvel	14.087	18.617
Caminhão	994	1.255
Caminhonete	2.137	2.523
Motocicleta	2.035	3.456
Ônibus	146	220
Outro	1.583	1.956
Total	20.982	28.027

Fonte: DETRAN/MG

TRANSPORTE COLETIVO URBANO

DADOS	2000	2001	2004
Número de Viagens Média / Mês	8.670	8.670	8.874
Extensão Média das Linhas	16,80 Km	17,80 Km	17.80 Km
Quilometragem Rodada Mensal	160,540 Km	160,540Km	172,240 Km
Número Passageiros / Mês	378.878	378.878	403.360
Tarifa	R\$ 0,80	R\$ 0,90	R\$1,25

Fonte: Departamento de Transportes e Trânsito da Prefeitura Municipal de Araxá

EMPRESA		FROTA TOTAL		NÚMERO DE LINHAS	
2000	2004	2000	2004	2000	2004
Vera Cruz	Vera Cruz	24	30	16	18

Fonte: Departamento de Transportes e Trânsito da prefeitura Municipal de Araxá



Empresas de transporte Intermunicipal delegatárias do DER/MG que atendem Araxá:

- ◆ Empresa Gontijo de Transportes Ltda.
- ◆ Vera Cruz Transportes e Turismo Ltda.
- ◆ Viação Platina Ltda.
- ◆ Expresso União Ltda.

Fonte: 7ª CGR/DER/MG – ARAXÁ

5.8 - INSTITUIÇÕES BANCÁRIAS

A rede bancária de Araxá é constituída por 10 agências credenciadas pelos Sistemas Nacional e Internacional.

As agências prestam os serviços essenciais, não diferenciando dos grandes centros urbanos, inclusive com serviços de importação, exportação e câmbio.

BANCOS QUE POSSUEM AGÊNCIAS EM ARAXÁ

- ◆ Banco do Brasil S.A.
- ◆ Banco ABN AMRO Real S.A.
- ◆ Bradesco S.A.
- ◆ Banco Mercantil do Brasil S.A.
- ◆ Banco Itaú S.A.
- ◆ HBSC Bank Brasil S.A.- Bamerindus
- ◆ Caixa Econômica Federal
- ◆ Unibanco
- ◆ Crediara
- ◆ Unicred
- ◆ Banco do Povo



6- INFRA-ESTRUTURA SOCIAL

6.1- SEGURANÇA

Há , em Araxá , as seguintes unidades de segurança:

- 43ª Delegacia Regional de Polícia Civil;
- Delegacia de Polícia Rural;
- Delegacia do Serviço Militar;
- 37º Batalhão da Polícia Militar;
- 5º Pelotão / 21º Cia / 3º Cia Independente de Bombeiro Militar;
- Cadeia Pública Municipal;
- IML – Instituto Médico Legal.

EQUIPAMENTOS DA POLÍCIA MILITAR DE ARAXÁ

Equipamentos	Dez/2001	Dez/2004
Veículos	16	65
Motos	14	19
Rádios de Comunicação	25	85
Efetivo	130	232



6.2- SAÚDE

Serviços médicos especializados, de urgência e de emergência, e boa capacidade de atendimento em termos de Saúde Pública, são as principais características do setor de Saúde do município, que conta com:

- 4 hospitais, sendo 2 privados e 2 filantrópicos (02 atendem pelo SUS),
- 17 unidades e postos de saúde ligados ao SUS,
- 01 pronto atendimento 24 h.,
- 01 policlínica de especialidades,
- 06 laboratórios de análises clínicas, sendo 01 municipal,
- 34 estabelecimentos farmacêuticos, entre os quais 06 para atendimento de 24 horas e uma farmácia municipal.

O Programa Saúde da Família (PSF) se encontra em andamento em diversos bairros da cidade, com 04 equipes de atuação, o PSF Boa Vista atende aos bairros Boa Vista, S. Domingos e Serra Morena, PSF Tiradentes atuando no bairros Tiradentes e Salomão Drummond, PSF Abolição, que atende Abolição, Sta. Mônica, S. Francisco e Aeroporto e o PSF Ana Pinto atendendo a população dos bairros Ana Pinto e Francisco Duarte. Se encontra em fase de implantação o PSF Pão de Açúcar que atenderá aos bairros Pão de Açúcar e Pedra Azul, com previsão de início para suas atividades no mês de agosto de 2005. O programa obteve grandes resultados desde sua implantação, diminuindo de forma significativa a mortalidade infantil e óbitos neonatais, hoje o município apresenta indicadores expressivos em relação aos níveis estadual e nacional.

MÉDICOS POR HABITANTE		
	2000	2004*
ARAXÁ	1 : 755	1 : 598
MINAS GERAIS	1 : 817	1 : 517
BRASIL	1 : 844	1 : 721

Fonte: CFM (Conselho Federal de Medicina) e CRMMG (Conselho Regional de Medicina de MG)

LEITOS POR MIL HABITANTES		
	2000	2002
ARAXÁ	4.3	3.5
MINAS GERAIS	3.9	2.8
BRASIL	3.7	2.8

Fonte: Ministério da Saúde/ Secretaria Estadual de Saúde de MG / Datasus / Secretaria Mun. de Saúde
O número de leitos recomendado pela Organização Mundial de Saúde é de 5 leitos por 1000 habitantes.

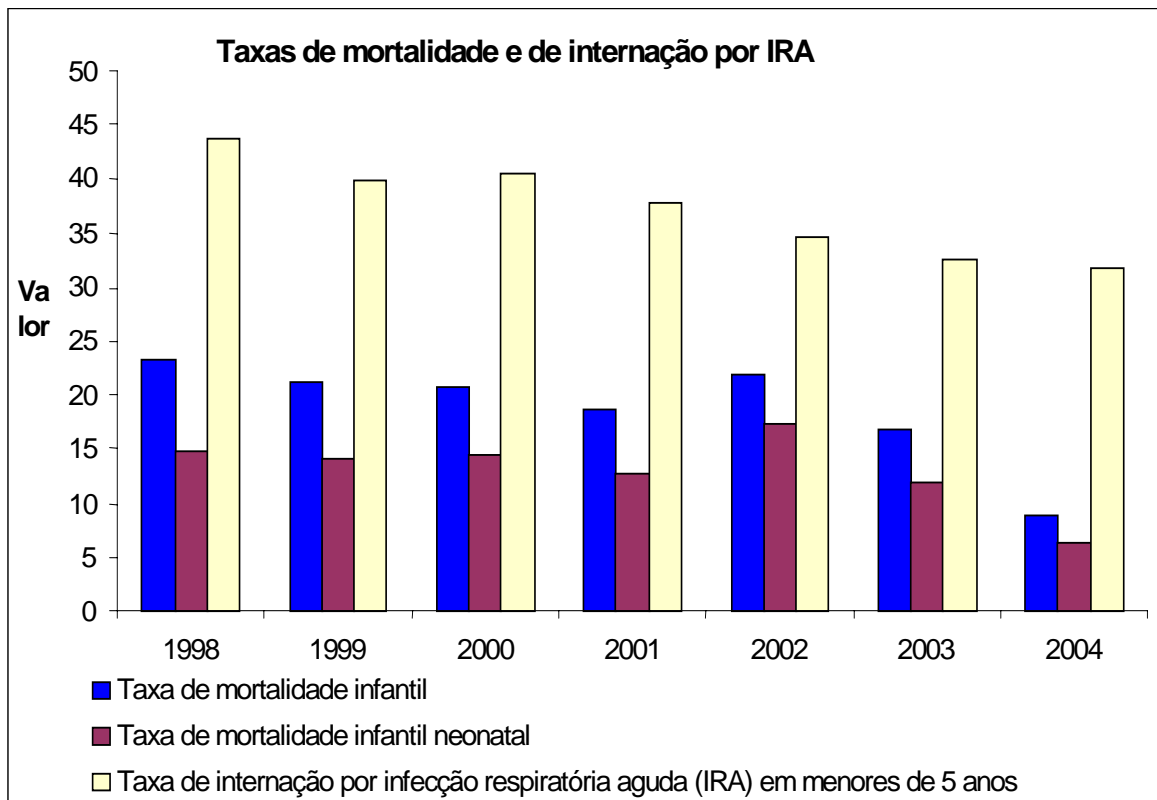
MORTALIDADE INFANTIL POR MIL					
	2000	2001	2002	2003	2004
ARAXÁ	20,8	18,78	21,80	16,90	8,70
MINAS GERAIS	22,20	21,10	20,43	*17,2	*16,2
BRASIL	28,23	26,18	25,60	-	-

Fonte: Datasus / Secretaria Municipal de Saúde / SIM / SINASC / DPMDE / SE / SESMG / SUS
(*) Dados Parciais



SÉRIES HISTÓRICAS DOS INDICADORES DA SAÚDE DA CRIANÇA EM ARAXÁ

INDICADORES	FONTE	2000	2001	2002	2003	2004
Número absoluto de óbitos em menores de 1 ano de idade	SIM	6.256	5.591	28	18	11
Taxa de Mortalidade Infantil (por mil)	SIM / SINASC	20,80	18,78	21,80	16,90	8,70
Número absoluto de óbitos neonatais	SIM	4.304	3.809	22	15	8
Taxa de Mortalidade Infantil Neonatal (por mil)	SIM / SINASC	14,31	12,79	17,31	11,86	6,30
Proporção de nascidos vivos com baixo peso ao nascer (%)	SINASC	8,74	9,08	9,91	8,70	8,50
Proporção de óbitos em menores de 1 ano de idade por causas mal definidas (%)	SIM	9,64	8,33	7,14	0	0
Taxa de internação por infecção respiratória aguda (IRA) em menores de 5 anos (por mil)	SIH / SUS	40,56	37,93	34,75	32,63	31,85
Homogeneidade da cobertura vacinal por tetravalente em menores de 1 ano de idade (%)	PNI	60,21	50,64	47,01	98,44	108,49



Fonte: Ministério da Saúde



CDI - CENTRO DE DIAGNÓSTICO POR IMAGEM

Araxá possui um Centro de Diagnóstico por Imagem que é um dos mais modernos e bem aparelhados do Estado de Minas Gerais. Possui os seguintes aparelhos : Angiógrafo Com Subtração Digital , Tomógrafo Computadorizado Espiral , Aparelho de Ultra-sonografia Geral/ Ecocardiografia e Doppler em Cores e Aparelho de Raio X com Intensificador de Imagem.

PROGRAMAS DE SAÚDE

CAM – Centro de Atendimento à Mulher

O Centro de Atendimento à Mulher é uma iniciativa da FAMA – Fundação de Assistência à Mulher Araxaense e foi construído com recursos da iniciativa privada, poder público e população em geral. Em parceria com a Prefeitura Municipal de Araxá, o CAM busca beneficiar prioritariamente a mulher de baixa renda, desde a pré-adolescência até a terceira idade.

O Centro de Atendimento à Mulher é disponibiliza:

- ALA 1: Salas de exames, posto dentário, brinquedoteca com capacidade para 08 crianças e lactentes, para receber os filhos enquanto as mães estiverem em consulta.
- ALA 2: Consultórios médicos, assistência social e psicológica, sala de fisioterapia.
- ALA 3: Banco de Leite Humano e auditório.
- ALA 4: salas para atendimentos jurídico e administrativo, oficina de costura e trabalhos manuais.

No período de dezembro/ 2002 a junho/ 2005, foram feitos 76.642 atendimentos, beneficiando as mulheres pelos serviços do CAM.

CTA – Centro de Testagem e aconselhamento

Unidade de Saúde com parceria do Ministério da Saúde, visando três componentes básicos:

- Apoio emocional;
- Apoio educativo que trata de trocas de informações de DST e HIV/AIDS, suas formas de transmissão, prevenção e tratamento;
- Avaliação de riscos, que propicia a reflexão sobre valores



Projetos em Andamento:

- Adolescente Seguro: prevenção em escolas
- Sistema Prisional: prevenção aos detentos e funcionários
- Terceira idade: informação e prevenção

SISVAN – Sistema de Vigilância Alimentar e Nutricional

A Vigilância Alimentar e Nutricional é composta por técnicos e nutricionistas, além de toda a equipe de saúde da rede.

Identifica os grupos sociais e áreas de risco nutricional através das associações de bairro, escolas, creches, psf's e unidades de saúde. Visa combater a mortalidade infantil e à desnutrição de crianças e adultos. Além de orientação à população sobre a alimentação adequada e a distribuição de cestas básicas, o programa dedica atenção especial às gestantes, lactantes, idosos e obesos com a responsabilidade de proporcionar a proteção e prevenção da saúde através da alimentação saudável.

PSF – Programa Saúde da Família.

A população conta hoje com 04 (quatro) equipes ambulantes para procedimentos de atendimento a família, e com o apoio de uma UTI móvel disponibilizada pela Secretaria Municipal de Saúde, quando necessário, para atendimento local e/ou remoção de pacientes para outros municípios. Em breve, mais uma equipe irá integrar o programa para atendimento à Zona Rural. Este programa obteve grandes resultados desde sua implantação, através de seus procedimentos como visitas domiciliares, consulta médica e consulta de enfermagem, acompanhamento do pré-natal, incentivo ao aleitamento materno, garantia de vacinação, dentre outros, diminuindo de forma significativa a mortalidade infantil e óbitos neonatais.

“Mutirão do Sorriso”

É uma das ações levadas a todas as Unidades de Saúde, escolas e creches da cidade. O programa inclui, além do atendimento, palestras sobre a saúde bucal e distribuição de kits para escovação. Conta com Trailer Odontológico para atendimento itinerante.

Saúde Preventiva

A Administração Municipal, através da Secretaria de Saúde, tem investido sistematicamente em campanhas de prevenção, principalmente contra o câncer de mama e de colo de útero, contra a febre amarela, gripe e dengue. Nesse último caso, não há registro da doença na cidade.



ALGUNS PROCEDIMENTOS EM SAÚDE

GRUPOS DE PROCEDIMENTOS	2000	2004
Consultas Gerais	146.471	192.895
Atendimentos Básicos Gerais	156.551	504.045
Odontologia	123.752	400.362
Procedimentos	3.900	4.368
E.C.G.	664	1.899
Radiologia	9.283	11.058
Patologia Clínica	56.168	96.845
Ultra-sonografia	2.793	5.847
Endoscopias	0	415
Outras Terapias Especiais	134	330
Mamografias	0	1.489
Fisioterapia	0	8.649
Densitometria Óssea	0	990
Cirurgias de Catarata	0	45
Total	499.716	1.229.237
% Aumento		145,98%

UNIDADES DE SAÚDE DE ARAXÁ

UNIDADES	HORÁRIO DE ATENDIMENTO	SERVIÇOS
UNISA – UNIOESTE	Geral: 7h às 19 h Vacinação, curativos e inalação: 8h às 16 h	Clínica Geral, Dermatologia, Urologia, Fonoaudiologia, Gastroenterologia, Ginecologia e Obstetrícia, Mastologia, Pediatria, Odontologia, Oftalmologia, Otorrinolaringologia, Psicologia, e Reumatologia, Exames de endoscopia, pequenas cirurgias, inclusive vascular.
UNISUL	Geral: 7h às 17 h Vacinação, curativos e inalação: 8 às 16 h	Clínica Geral, Psicologia, Psiquiatria, Ginecologia e Obstetrícia, Pediatria, Pequenas Cirurgias, Fonoaudiologia.



UNILESTE	<p>Geral: 7h às 19 h Vacinação, curativos e inalação: 8 às 16 h</p>	<p>Clínica Geral, Fonoaudiologia, Ginecologia e Obstetrícia, Neurologia, Pediatria, Pequenas Cirurgias, Psicologia, Psiquiatria.</p>
UNINORTE	<p>Geral: 7h às 19 h Vacinação, curativos e inalação: 8 às 16 h</p>	<p>Clínica Geral, Fonoaudiologia, Ginecologia e Obstetrícia, Pediatria, Cardiologia, Psicologia, Ultrasonografia.</p>
POSTO CSU CENTRO SOCIAL URBANO	<p>Atendimento Médico: 7h às 13h</p>	<p>Clínica Geral, Ginecologia e Pediatria.</p>
POSTO SÃO PEDRO	<p>Médico: 7h às 11h e de 14h às 17h. Inalação e curativos: 14h às 16:30 h</p>	<p>Clínica Geral, Pediatria e Odontologia.</p>
POSTO STA. LUZIA	<p>Geral: 7h às 14 h Inalação e curativos: 7h às 16h</p>	<p>Clínica Geral, Pediatria, Psicologia e Psiquiatria.</p>
CENTRO DE VACINAÇÃO	<p>8h às 16:30h</p>	<p>Todas as vacinas do Programa Nacional de Imunização. 1º lugar em cobertura entre as Delegacias Regionais de Saúde</p>
PAM – PRONTO ATENDIMENTO MÉDICO	<p>24 horas</p>	<p>Pronto Socorro médico – Cerca de 300 pessoas atendidas por dia. Conta com 02 ambulâncias.</p>
CAM – CENTRO DE ATENDIMENTO À MULHER	<p>07h às 17h</p>	<p>Exames preventivos (mamografia, citologia, ultra-sonografia, desintrometria óssea) – atendimentos odontológico e psicológico – fisioterapia para mulheres mastectomizadas e grupos de apoio mútuo – acompanhamentos pré e pós-natal (consultas médicas, curso de gestantes e Banco de Leite Humano).</p>
CTA – CENTRO DE TESTAGEM E ACONSELHAMENTO	<p>08h às 17h</p>	<p>Exames anônimos, coleta de exames, distribuição de preservativos e medicações, palestras, aconselhamentos, apoio emocional e educativo com troca de informações sobre DST e HIV/AIDS.</p>
CAS – CENTRO DE ATENDIMENTO AO SERVIDOR PÚBLICO	<p>7h às 19h</p>	<p>Clínica geral, Odontologia e Pediatria</p>



POLICLÍNICA	7h às 17h	Controle de Hanseníase e tuberculose, Dermatologia, Endocrinologia, Psicologia, Psiquiatria e Urologia
FARMÁCIA MUNICIPAL	7:30h às 17h	São 90 itens básicos, destinados à população de Araxá.
VIGILÂNCIA SANITÁRIA	7h às 17h	Fiscalização sanitária e atendimento de denúncias.
VIGILÂNCIA EPIDEMIOLÓGICA	7h às 17h	Coleta sistemática de dados; Consolidação, análise e interpretação dos dados; Investigação epidemiológica; Tomada de decisão e implementação das medidas; Distribuição oportuna da informação sobre a doença e dos resultados das medidas aplicadas.
SERVIÇOS DE ZOONOSES	8h às 17h	Combate e controle do Dengue, Febre Amarela, escorpiões, ratos e outros.
LABORATÓRIO MUNICIPAL	Geral: 7h às 17h Exames: 7h às 8:30h	Média mensal de 6 mil exames laboratoriais
CTA – CENTRO DE TESTAGEM E ACONSELHAMENTO	8h às 16h	Palestras e Prevenção de doenças sexualmente transmissíveis – DST, Testes de HIV e Sífilis

Fonte: Secretaria Municipal de Saúde

Relatório sobre a Assistência Farmacêutica

A Farmácia Municipal conta hoje com seis funcionários, sendo um farmacêutico. Atende toda a população, entidades filantrópicas, escolas e creches do município. O município participa do Plano Estadual de Assistência Farmacêutica Básica, que foi criado através da Portaria 676, de 24/05/1999. Este plano consta de 45 medicamentos considerados básicos, e o município compra outros 45 itens com recursos próprios.

O número de atendimentos, no ano 2004, foi de 88.411, sendo que 71.930 cadastrados em uma população de 82.679 habitantes, correspondendo a 87% da população.

Atendimentos em 2004

Pacientes Atendidos

88.411

Receitas Aviadadas

145.024



6.3- EDUCAÇÃO

O município é servido por escolas públicas (municipais, estaduais e federais) e privadas. A estrutura de ensino é suficiente para a demanda atual, atendendo no ano 2004 um total de 30.300 alunos que deixa Araxá numa situação privilegiada por não ter nenhuma criança fora da escola.

REDE DE EDUCAÇÃO BÁSICA

2004

TIPO DE ENSINO	NÚMERO DE ALUNOS MATRICULADOS						
	Munic.	Est.	Fed.	Part.	Conv.	Outros	Totais
Educação Especial	-	28	-	-	486		514
Educação Infantil	2866	135	-	703	791		4495
Ensino Fund. 1ª a 4ª séries	3757	3173	-	421	-		7351
Ensino Fund. 5ª a 8ª séries	1175	5133	-	736	-		7044
Ed. Jovens e Adultos – E. Fund.	556	62	-	59	-		677
Ed. Jovens e Adultos – E. Médio	331	-	-	146	-		477
Ensino Médio	-	4464	927	762	-		6173
Ensino Superior	-	-	-	2674	-		2674
Outros	-	-	-	-	-	895	895
TOTAIS	8.685	13.015	927	5501	1277	895	30.300
% Atendimento	28,66	42,95	3,06	18,15	4,21	2,95	100

ESCOLAS PROFISSIONALIZANTES

A UNOPAR (Universidade Norte do Paraná) instalou-se em Araxá em 2005 em convênio com uma escola local, utilizando o sistema presencial conectado, com aulas ao vivo via satélite, monitoradas por uma web cam e por um sistema de chat durante as aulas oferecendo suporte 24 horas/dia para os alunos via internet.



FACULDADE	CURSOS
UNOPAR	Tecnologia em Administração de Pequenas e Médias Empresas (5 semestres)
	Tecnologia em Gestão de Marketing (5 semestres)
	Normal Superior (6 semestres)

CENTRO UNIVERSITÁRIO	CURSOS
UNIARAXÁ	Administração
	Ciências Contábeis
	Sistema de Informação
	Turismo
	Enfermagem
	Fisioterapia
	Ciências Biológicas
	Educação Física
	Direito
	Letras
	Pedagogia
	História
	Matemática
	Normal Superior
	Agronegócio
	PÓS-GRADUAÇÃO
	Administração Hoteleira
	Gestão Estratégica de Negócios
	Admin e Gestão da Manutenção
	Direito Processual
	Linguagem e seus Enfoques
	Historiografia Contemporânea
	Inspeção e Supervisão Escolar



O município possui uma unidade do CEFET - CENTRO FEDERAL DE ENSINO TECNOLÓGICO, que ministra os cursos técnicos de ELETRÔNICA, MECÂNICA, MINERAÇÃO e EDIFICAÇÕES.

REDE MUNICIPAL DE ENSINO - 2004

A Rede Municipal de Ensino de Araxá conta 29 escolas, sendo 05 na zona rural. Entre estas, 16 atendem a educação infantil e 08 atendem a educação infantil mais o Ensino fundamental e 07 (incluindo o CESU Padre Evaristo), apenas o ensino fundamental. Existem 02 programas específicos de Educação de Jovens e Adultos, incluindo-se alfabetização, ensino fundamental e médio, perfazendo um total de 14 telessalas.

A Rede Municipal de Ensino regular distribui-se, principalmente, entre os bairros periféricos. A região mais populosa e com maior número de população escolarizável é a Região Norte. É também a que apresenta maior perspectiva de crescimento. No período de 2000 a 2004 houve uma melhora significativa no número de alunos em escolas rurais.

6.4- HABITAÇÃO

O município é bem atendido na questão de habitação, não existindo, em seus limites, favelas, cortiços ou qualquer bairro com mais de 6% de ruas sem pavimentação, água ou esgoto. O zoneamento urbano é bem planejado e direciona a verticalização para regiões definidas, evitando a proliferação indiscriminada por toda a cidade, o que contribui para a manutenção do ótimo nível de qualidade de vida experimentado pelos seus habitantes.

SISTEMA URBANO

DADOS	2000
Total de Domicílios	25.445
Habitantes por Residência	3,10
Lotes vagos	7.886
Número Médio de Cômodos por Domicílio	6,30
Número Médio de Dormitórios por Domicílio	2,11
Número de Banheiros por Domicílio	1,20

Fonte: IBGE (Censo 2000)



VALOR DO ALUGUEL MENSAL

Descrição	2000
Até ½ S.M	44,5 %
De ½ a 1 S.M	34,4 %
De 1 a 3 S.M	22,8 %
Acima de 3 S.M	1,3 %

S.M. = SALÁRIO MÍNIMO / Fonte: IBGE (Censo 2000)

6.5- AÇÃO SOCIAL

INSTITUIÇÕES SOCIAIS

ESPECIFICAÇÃO	2004
Creches	14
Orfanatos	01
Asilos	01
Albergues	01
Entidades de Apoio aos Toxicômanos	04
Apoio ao Deficiente	02
Apoio à Criança e Adolescentes	10
Apoio às Pessoas Carentes	19
Movimentos Comunitários	06

Fonte: Secretaria Municipal de Ação Social

6.6- LAZER E CULTURA

Com relação à Cultura, alguns momentos históricos do município de Araxá podem ser resgatados através de seu acervo histórico arquitetônico. A Igreja de São Sebastião personifica o início do povoamento, o Museu Municipal Dona Beja apresenta a história do município, incluindo principalmente a figura mística de Dona Beja e a monumental construção do Grande Hotel de Araxá / Termas representando o ápice do desenvolvimento turístico da região.



A Fundação Cultural Calmon Barreto é responsável pelo fomento e a organização de muitas manifestações culturais da cidade. Funciona no prédio da antiga Estação Ferroviária, um dos mais belos da cidade, tombado pelo Patrimônio Histórico de Minas Gerais, encontrando-se em bom estado de conservação.

No esporte e lazer a cidade possui um Estádio Municipal com capacidade para 8.000 pessoas sentadas e disponibiliza à população:

ESPECIFICAÇÃO	QUANTIDADE
Ginásios Municipais	08
Ginásios Poliesportivos em Escolas Estaduais	09
Quadras Poliesportivas e de areia em Escolas Estaduais	05
Campo de Futebol em Escolas Estaduais	02
Quadras poliesportivas em Escolas Municipais e Conveniadas	09
Campos de Futebol em Escolas Municipais e Conveniadas	04
Ginásio Poliesportivo em Escolas Municipais e Conveniadas	01
Quadras poliesportivas em Praças Esportivas da PMA	03
Campo Society em Praças Poliesportivas da PMA	01
Ginásios Particulares	04
Associações de Funcionários e Clubes	09
Campos de Araxá	08
Campos Rurais	10

Fonte: Departamento de Esportes da Prefeitura Municipal de Araxá

7-ECONOMIA

As atividades econômicas predominantes na região estão ligadas à indústria de Mineração, Turismo, Agropecuária, Comércio e Serviços.



7.1- INDICADORES GERAIS

POPULAÇÃO ECONOMICAMENTE ATIVA

SETOR	NÚMERO DE PESSOAS					
	1991	%	1996	%	2000	%
Agropecuária	3.844	12,74	4.281	11,59	4.247	10,22
Industrial	9.761	32,62	11.380	30,81	10.816	26,03
Comércio de Mercadorias	3.114	10,41	4.801	13,00	6.096	14,67
Transporte, Comunicação e Armazenagem	1.295	4,33	1.661	4,50	2.938	7,07
Outros Serviços	11.908	39,80	14.810	40,10	17.455	42,01
TOTAL	29.922	100	36.933	100	41.552	100

*Fundação João Pinheiro – 2000

EVOLUÇÃO DO EMPREGO FORMAL POR SETOR ARAXÁ - MINAS GERAIS – BRASIL

ATIVIDADE	ARAXÁ				MINAS GERAIS				BRASIL			
	ADM.	DESL.	SALD.	% VAR.	ADM.	DESL.	SALD.	% VAR.	ADM.	DESL.	SALD.	% VAR.
2001	8566	7836	730	5,75	1284.887	1253.526	31.361	1,34	1.0351.643	9.760.564	591.079	2,72
2002	7.516	7.175	341	2,82	1276.156	1180.740	95.416	4,26	9812.379	9.049.965	762.414	3,59
2003	7.712	6.820	892	6,73	1275.231	1199.582	75.649	3,15	9.809.343	9.163.910	645.433	2,89
2004	8.991	7.264	1.727	12,03	1452.415	1277.161	175.254	7,04	1.1296.496	9.773.220	1.523.276	6,55
TOTAL	32.785	29.095	3.690	27,33	5.288.689	4.911.009	377.680	15,79	41.269.861	37.747.659	3.522.202	15,75

Fonte: Minist. Do Trabalho e Emprego – Base: CAGED



EVOLUÇÃO DO EMPREGO FORMAL POR SETOR EM ARAXÁ

ATIVIDADE	1999				2000				2001			
	ADM.	DESL.	SALD.	% VAR.	ADM.	DESL.	SALD.	% VAR.	ADM.	DESL.	SALD.	% VAR.
Extrat. Mineral	114	52	62	14,22	588	583	5	1,18	65	67	-2	-0,41
Ind. Transformação	780	782	-2	-0,12	815	818	-3	-0,15	850	877	-27	-1,52
Serv. Ind. Utilid. Pub.	711	767	-56	-45,53	238	545	-307	-37,62	352	251	101	18,63
Construção civil	1823	1598	225	12,09	2806	2776	30	2,13	1775	1906	-131	-6,95
Comércio	1896	1592	304	8,64	1753	1600	153	4,98	2348	1971	377	10,83
Serviços	1697	1663	34	0,95	1701	1955	-254	-7,23	2230	1800	430	11,77
Adm. Pública	0	0	0	0,00	0	0	0	0,00	0	0	0	0,00
Agropecuária	318	714	-396	-51,03	111	1222	-112	-15,38	945	962	-17	-1,98
Outros	14	6	8	25,81	5	1	4	200	1	2	-1	-10
TOTAL	7.353	7.174	179	1,47	9.016	9.500	-484	-4,02	8.566	7.836	730	5,75

Fonte: Minist. Do Trabalho e Emprego – Base: CAGED

ATIVIDADE	2002				2003				2004			
	ADM.	DESL.	SALD.	% VAR.	ADM.	DESL.	SALD.	% VAR.	ADM.	DESL.	SALD.	% VAR.
Extrat. Mineral	27	14	13	14,61	53	69	-16	-5,06	31	30	1	1,12
Ind. Transformação	921	800	121	6,00	1.077	895	182	8,30	1.084	954	130	5,33
Serv. Ind. Utilid. Pub.	108	332	-224	-35,90	337	132	205	49,64	613	206	407	63,30
Construção civil	1.478	1.474	4	0,32	1.267	1.223	44	4,46	1.498	1.267	231	22,25
Comércio	1.858	1.636	222	6,70	2.107	1.891	216	5,60	2.129	1.889	240	5,83
Serviços	2.370	2.083	287	6,69	2.271	1.998	273	5,63	2.882	2.199	683	13,03
Adm. Pública	0	0	0	-	0	0	0	-	0	0	0	0,00
Agropecuária	754	836	-82	-15,83	600	612	-12	-1,92	754	719	35	4,50
Outros	0	0	0	-	0	0	0	-	0	0	0	-
TOTAL	7.516	7.175	341	2,82	7.712	6.820	892	6,73	8.991	7.264	1.727	12,03

Fonte: Minist. Do Trabalho e Emprego – Base: CAGED



EVOLUÇÃO DO EMPREGO FORMAL POR SETOR EM MINAS GERAIS

ATIVIDADE	2000				2001			
	ADM.	DESL.	SALD.	% VAR.	ADM.	DESL.	SALD.	% VAR.
Extrat. Mineral	8.251	7.434	817	3,25	7.961	8.325	-364	-1,38
Ind. Transformação	214.208	196.294	17.914	3,61	211.192	204.996	6.196	1,21
Serv. Ind. Utilid. Pub.	3.681	3.995	-314	-0,94	4.395	4.895	-500	-1,52
Construção civil	178.640	191.951	-13.311	-7,47	184.125	197.582	-13.457	-7,81
Comércio	241.621	224.772	16.849	3,69	255.637	237.159	18.478	3,91
Serviços	377.580	353.498	24.082	3,04	403.743	377.283	26.460	3,22
Adm. Pública	7.947	7.840	107	0,17	9.439	8.002	1.437	1,61
Agropecuária	238.905	246.027	-7.122	-4,03	207.842	214.906	-7.064	-3,24
Outros	917	353	564	121,55	553	378	175	18,31
TOTAL	1.271.750	1.232.164	39.586	1,78	1.284.887	1.253.526	31.361	1,34

Fonte: Minist. Do Trabalho e Emprego – Base: CAGED

ATIVIDADE	2002				2003				2004			
	ADM.	DESL.	SALD.	% VAR.	ADM.	DESL.	SALD.	% VAR.	ADM.	DESL.	SALD.	% VAR.
Extrat. Mineral	8.018	5.999	2.019	7,92	8.435	6.686	1.749	5,76	10.526	7.294	3.232	9,73
Ind. Transformação	211.208	194.498	16.710	3,32	213.176	201.445	11.731	2,28	264.141	206.812	57.329	10,72
Serv. Ind. Utilid. Pub.	4.865	3.732	1.133	3,45	2.859	2.588	271	0,80	4.263	3.689	574	1,86
Construção civil	171.183	170.633	550	0,34	159.212	166.387	-7.175	-4,46	170.934	159.261	11.673	7,91
Comércio	250.304	219.878	30.426	6,68	254.797	231.549	23.248	4,49	293.689	254.310	39.379	7,13
Serviços	389.700	349.894	39.806	4,89	397.699	356.993	40.706	4,62	431.382	381.215	50.167	5,42
Adm. Pública	7.945	6.950	995	1,62	6.236	5.787	449	0,99	6.764	6.374	390	1,02
Agropecuária	232.927	229.146	3.781	2,06	232.510	228.134	4.376	2,05	270.716	258.206	12.510	5,56
Outros	6	10	-4	-0,94	307	13	294	9,400	0	0	0	0,00
TOTAL	1.276.156	1.180.740	95.416	4,26	1.275.231	1.199.582	75.649	3,15	1.452.415	1.277.161	175.254	7,04

Fonte: Minist. Do Trabalho e Emprego – Base: CAGED



EVOLUÇÃO DO EMPREGO FORMAL POR SETOR NO BRASIL

ATIVIDADE	2000				2001			
	ADM.	DESL.	SALD.	% VAR.	ADM.	DESL.	SALD.	% VAR.
Extrat. Mineral	36.878	33.169	3.709	2,88	34.171	31.720	2.451	1,85
Ind. Transformação	2.066.171	1.873.308	192.863	3,98	2121.599	2017.777	103.822	2,05
Serv. Ind. Utilid. Pub.	46.848	62.138	-15.290	-5,01	66.214	64.674	1.540	0,51
Construção civil	1.052.518	1.054.145	-1.627	-0,13	1.116.777	1150.181	-33.404	-2,69
Comércio	2109.061	1933.589	175.472	4,39	2.293.126	2083.321	209.805	4,88
Serviços	3426.286	3142.358	283.928	3,53	3712.195	3401.233	310.962	3,63
Adm. Pública	79.794	76.612	3.182	0,32	97.241	85.467	11.774	1,19
Agropecuária	840.289	830.494	9.795	1,04	905.673	922.801	-17.128	-1,53
Outros	10.287	4.723	5.564	55,79	4.647	3.390	1.257	11,34
TOTAL	9668.132	9010.536	657.596	3,20	10.351.643	9.760.564	591.079	2,72

Fonte: Minist. Do Trabalho e Emprego – Base: CAGED

ATIV.	2002				2003				2004			
	ADM.	DESL.	SALD.	% VAR.	ADM.	DESL.	SALD.	% VAR.	ADM.	DESL.	SALD.	% VAR.
Extrat. Mineral	31.582	25.999	5.583	3,97	33.158	26.553	6.605	4,47	40.357	30.020	10.337	7,39
Ind. Transformação	2026.045	1.864.875	161.170	3,16	2.040.075	1.911.284	128.791	2,47	2512.042	2.007.432	504.610	9,36
Serv. Ind. Utilid. Pub.	46.818	41.541	5.277	1,81	39.441	36.294	3.147	1,06	47.204	42.638	4.566	1,55
Construção civil	1032.656	1062.081	-29.425	-2,43	926.269	974.424	-48.155	-4,16	1005.910	955.147	50.763	4,66
Comércio	2.234.658	1951.397	283.261	6,68	2.274.583	2.048.675	225.908	4,76	2.639.535	2.235.595	403.940	7,86
Serviços	3.402.894	3.117.097	285.797	3,43	3.390.358	3.130.073	260.285	2,92	3.767.385	3.297.262	470.123	5,06
Adm. Pública	88.016	77.812	10.204	1,13	72.855	63.025	9.830	1,40	72.036	72.418	-382	-0,06
Agropecuária	949.651	909.072	40.579	4,10	1031.572	973.374	58.198	5,07	1211.892	1132.618	79.274	6,34
Outros	59	91	-32	-1,16	1.032	208	824	6338,46	135	90	45	115,38
TOTAL	9.812.379	9.049.965	762.414	3,59	9.809.343	9.163.910	645.433	2,89	11.296.496	9.773.220	1.523.276	6,55

Fonte: Minist. Do Trabalho e Emprego – Base: CAGED



DISTRIBUIÇÃO DE RENDA / 2000

Domicílios Particulares Permanentes por Número de Moradores e Classes de Rendimento Nominal Mensal da Pessoa Responsável pelo Domicílio

RENDIMENTO (SALÁRIO MÍNIMO – S.M.)	ARAXÁ		MINAS GERAIS		BRASIL	
	Unidade	%	Unidade	%	Unidade	%
¼ ou menos	21	0,1	18.605	0,39	351.299	0,78
¼ a ½	90	0,41	70.965	1,49	946.803	2,11
½ a ¾	138	0,63	105.911	2,22	1.348.068	3,01
¾ a 1	3.700	16,77	1.088.297	22,84	8.273.303	18,47
1 a 1 ¼	446	2,02	113.376	2,38	936.041	2,09
1 ¼ a 1 ½	1.194	5,41	297.318	6,24	2.377.488	5,31
1 ½ a 2	3.136	14,21	639.045	13,41	5.366.880	11,98
2 a 3	3.202	14,51	539.965	11,33	4.956.305	11,06
3 a 5	3.570	16,18	595.859	12,5	6.045.671	13,5
5 a 10	3.340	15,14	553.490	11,62	5.874.877	13,12
10 a 15	774	3,51	148.254	3,11	1.579.606	3,53
15 a 20	525	2,38	97.138	2,04	1.084.781	2,42
20 a 30	290	1,31	57.149	1,2	651.079	1,45
30 ou mais	412	1,87	76.251	1,6	903.889	2,02
Sem rendimento	1.224	5,55	363.635	7,63	4.099.011	9,15
TOTAL	22.062	100	4.765.258	100	44.795.101	100

Fonte: IBGE (Censo 2000)

PRODUTO INTERNO BRUTO

ANO	Minas Gerais		Araxá	
	TOTAL (R\$ milhões)	PER CAPITA (R\$)	TOTAL (R\$ Milhões)	PER CAPITA (R\$)
1.996	77.703,24	4.492,37	469,48	6.228,00
1.997	81.433,00	4.708,00	506,57	6.720,00
1.998	84.150,41	4.920,99	519,14	6.995,97
1.999	87.490,93	4.916,96	542,39	6.902,15
2.000	98.867,49	5.483,51	616,43	7.745,77
2.001	113.530,00	6.260,83	715,49	8.878,42
2.002	125.389,00	6.774,88	813,02	9.963,06

Fonte: Fund. João Pinheiro



PRINCIPAIS RECEITAS ORÇAMENTÁRIAS

DESCRIÇÃO	2000 (R\$)	%	2004 (R\$)	%
Transferência de ICMS	13.776.940,39	36,76	29.782.369,95	40,01
Fundo Part. Município	5.650.425,12	15,07	10.037.067,04	13,48
Transferência do FUNDEF	637.053,46	1,70	4.379.188,23	5,88
Transferência de convênios	2.196.713,50	5,87	261.067,66	0,35
ISSQN	1.722.106,81	4,59	3.834.113,27	5,15
Transferência do IPVA	1.795.577,05	4,79	3.309.443,19	4,44
Taxas diversas	1.745.060,74	4,65	1.058.368,41	1,42
IPTU	1.454.448,20	3,88	2.260.368,36	3,03
Juros diversos	109.421,11	0,29	335.930,87	0,45
Transferência do IPI	510.439,84	1,36	552.803,70	0,74
ITBI	431.566,33	1,15	752.335,92	1,01
Outras receitas	7.450.774,54	19,89	17.900.381,12	24,04
TOTAL	37.480.529,09	100	74.463.437,72	100

FONTE: Secret. Municipal de Planejamento e Gestão / Departamento Fazendário

EVOLUÇÃO DOS ÍNDICES DE PARTICIPAÇÃO DO MUNICÍPIO E DA REGIÃO NO ICMS – 1996-2003

	TRIÂNGULO MINEIRO / ALTO PARANAÍBA	ARAXÁ
1995	17,373	0,802
1996	16,974	0,662
1997	16,861	0,647
1998	17,110	0,607
1999	17,472	0,639
2000	17,826	0,713
2001	17,315	0,847
2002	16,821	0,842
2003	16,303	0,813
Variação % 2002 / 2003	-3,084	-3,417

Fonte: Finanças dos Municípios Mineiros / Ano 4 2002



ARRECAÇÃO DO VAF DO MUNICÍPIO DE ARAXÁ

	1999	2000	2001	2002	2003
ARAXÁ	605.024.613	555.680.758	744.246.087	927.360.792	1.152.922.858

Fonte: Secretaria da Fazenda do Estado de Minas Gerais

ARRECAÇÃO DE IPVA DO MUNICÍPIO DE ARAXÁ - 2004 Regime de Caixa – Valores Correntes

Período	IPVA	Multa	Correção Monetária	TOTAL	Receita do Município
Janeiro	2.953.956,72	12.020,25	10.929,93	2.976.906,90	1.488.453,45
Fevereiro	1.012.327,31	19.276,18	9.786,93	1.041.390,42	520.695,21
Março	1.074.751,08	33.593,26	12.151,23	1.120.495,57	560.247,79
Abril	300.924,63	32.308,11	9.839,99	343.072,73	171.536,37
Maio	198.007,85	25.570,72	10.368,93	235.947,50	117.973,75
Junho	162.535,83	26.243,27	14.882,18	203.661,28	101.830,64
Julho	146.908,89	21.873,31	11.816,44	180.598,64	90.299,32
Agosto	86.720,37	12.495,76	8.140,18	107.356,31	53.678,16
Setembro	86.424,53	11.774,96	10.883,49	109.082,98	54.541,49
Outubro	72.764,38	10.347,04	10.666,15	93.777,53	46.888,79
Novembro	62.645,73	10.572,52	9.780,33	82.998,58	41.499,29
Dezembro	82.448,18	10.116,28	11.016,58	103.581,04	51.790,52
TOTAL GERAL	6.240.415,50	6.598.869,48	130.262,36	6.598.869,48	3.299.434,78

Fonte: Arrecadação por Município – SICAF/RFGAP620 (www.sef.mg.gov.br)

QUADRO COMPARATIVO DA RECEITA DO MUNICÍPIO DE ARAXÁ NA ARRECAÇÃO DE IPVA EM 2000 e 2004

Período	2000	2004
Janeiro	992.554,20	1.488.453,45
Fevereiro	237.668,30	520.695,21
Março	240.702,29	560.247,79
Abril	65.299,13	171.536,37
Maio	53.322,05	117.973,75
Junho	41.263,44	101.830,64
Julho	29.561,78	90.299,32
Agosto	28.698,12	53.678,16
Setembro	25.014,63	54.541,49
Outubro	21.497,00	46.888,79
Novembro	20.754,12	41.499,29
Dezembro	39.125,80	51.790,52
TOTAL	1.795.460,86	3.299.434,78

Fonte: www.sef.mg.gov.br



QUADRO DOS PRINCIPAIS ITENS DA RECEITA E DESPESA – 2001

	TRIÂNGULO MINEIRO / ALTO PARANAÍBA	ARAXÁ
Tributos	137.000.420	6.260.937
FPM	185.830.030	5.616.306
ICMS	375.410.157	16.208.961
Receita Total	1.098.347.033	42.578.883
Pessoal	470.395.841	21.633.569
Custeio	470.297.528	15.939.275
Investimentos	100.028.754	6.697.691
Dívida	26.261.639	1.779.208
Despesa Total	1.066.983.061	46.049.744
População 2001	1.900.008	79.945

Fonte: Finanças dos Municípios Mineiros / Ano 4 2002

No ranking referente ao ano de 2001, dentre os 100 maiores municípios do estado de Minas Gerais segundo a população Araxá está em 25º lugar em RECEITA TOTAL, 23º em RECEITA TOTAL PER CAPITA, 24º em RECEITA TRIBUTÁRIA, 17º lugar em RECEITA TRIBUTÁRIA PER CAPITA, 22º em DESPESA COM PESSOAL e 18º lugar em DESPESA COM PESSOAL PER CAPITA, 36º lugar em PARTICIPAÇÕES DA DESPESA COM PESSOAL NA RECEITA CORRENTE LÍQUIDA e 17º em DESPESA DE INVESTIMENTO. Na classificação dos 100 maiores ÍNDICES DE PARTICIPAÇÃO NO ICMS no ano de 2002 é o 15º município.

Fonte: Finanças dos Municípios Mineiros / Ano 4 200

ÍNDICE DE POTENCIAL DE CONSUMO (IPC) PER CAPITA DE ALGUNS DOS MUNICÍPIOS DA REGIÃO – 2000

MUNICÍPIO	POPULAÇÃO	IPC	Classificação
Uberaba	254.870	38,94142112	1º
Araxá	77.293	38,28289755	2º
Uberlândia	503.935	38,23905861	3º
Ituiutaba	91.399	33,20605258	4º
Araguari	99.371	33,17869399	5º
Patos de Minas	121.435	29,95017911	6º

IPC (%) Per Capita x 10 -6

Fonte: Dados calculadas a partir de informações do Atlas do Mercado Brasileiro da Gazeta Mercantil 2000



GOVERO DO ESTADO DE MINAS GERAIS

PROJETO CHOQUE DE GESTÃO Resultados Estimados

Frentes	Ganho Real 2003/2004	Oportunidades para 2005
Crescimento da Receita	1.746	956
Redução de Despesas	304	53
Reestruturação de Processos	48	5,6
Gerenciamento de Projetos	40	96,2
Ganho Total	2.138	1.111

Fonte: SEPLAG

INVESTIMENTOS EM MINAS Iniciativas anunciadas ou Protocoladas (Jan/03 a Jul/04)

Com o novo modelo de gestão implementado em Minas Gerais, o governo estadual aumentou a sua capacidade para atrair investimentos.

Investimentos Anunciados/Protocolados	Nº Projetos	Investimentos (em R\$ 1 mil)
Privados com assistência do Governo	256	23.343.829,00
Privados sem assistência do Governo	100	15.320.565,00
Públicos*	29	8.307.435,00
TOTAL	385	46.971.829,20

Fonte: INDI – JULHO / 2004

(*) Dados Preliminares



7.2 - AGROPECUÁRIA

O município possui cerca de 958 propriedades rurais, ocupando uma área de aproximadamente 103.000 ha., sendo que 71 % são pequenas propriedades com área até 100 ha.

Cerca de 10.850 ha do município são utilizados pelas lavouras, com predominância da cultura de milho que ocupa uma área de aproximadamente 5.500 ha.

A Bovinocultura, com um rebanho misto, direcionado mais para a produção de leite, é a principal atividade do município, explorada em quase 100 % das propriedades.

O plantio de soja e batata tiveram um crescimento significativo na região. Produtores paulistas migram para a região devido às condições climáticas e topográficas propícias a estes tipos de lavouras. A produtividade, nas mesmas condições técnicas, atinge o dobro da paulista.

Atualmente com um rebanho de aproximadamente 70.000 cabeças, ocupando uma área de pastagens de 85.000 ha, a atividade se desenvolve com uma tecnologia considerada regular.

PRINCIPAIS PRODUTOS CULTIVADOS NO MUNICÍPIO

Produto	2000/01		2003/04	
	Ton.	Área há	Ton.	Área há
Feijão	135	150	225	250
Café	3.276	2.730	3.600	2.400
Milho	19.320	4.600	2.300	5.000
Arroz	520	400	390	300
Batata	4.500	150	52.500	1.750
Soja	1.680	600	8.960	3.200
Total	29.431	8.630	88.675	12.900

Fonte: Secretaria Municipal de Desenvolvimento Rural



ESTRUTURAS DE ARMAZENAGEM COLETIVAS NO MUNICÍPIO

	Produtos	Capac. Toneladas				Creden.	Município
		Sacaria		Granel			
		2001	2004	2001	2004		
Cooperativa Capal	Café/ Milho	2.400	3.000	12.000	12.000	CONAB	Araxá
Refinações Alto Paranaíba (Graneleiro)	Milho	-	-	14.000	6.600	NÃO	Araxá
A/C – Agromercantil (Graneleiro)	Café/ Milho	-	1.380	1.000	* 1.500	NÃO	Araxá
Seiva Agroindustrial Ltda	Café	-	3.025	-	-	NÃO	Araxá
Cocap (Sacaria)	Café	4.800	-	-	-		Araxá
Total		7.200	7.405	27.000	20.100		

Fonte: Secretaria Municipal de Desenvolvimento Rural / EMATER

* Desativado

PRODUÇÃO DE LEITE

	2001	2004
Bacia Leiteira de Araxá	300.000 Litros/dia	506.411 Litros/dia

Fonte: Laticínios da Região

	2001	2002	2003
Triângulo Mineiro e Alto Paranaíba	3.742.000 Litros/dia	4.002.000 Litros/dia	4.298.000 Litros/dia

Fonte: Secretaria de Estado de Agricultura, Pecuária e Abastecimento



ESTRUTURA FUNDIÁRIA / PROPRIEDADES RURAIS

2001

Área (Ha)	Número de propriedades	% sobre o nº total de propriedades	Total (Ha)	% sobre a área total
Até 10	100	13.22	442,7	0,4
11 a 50	188	24.86	5.201,9	4,7
51 a 100	131	17.32	9.186,3	8,3
101 a 200	136	17.98	18.815,3	17,0
201 a 500	151	19.97	39.069,3	35,3
501 a 1000	42	5.60	28.000,1	25,3
Acima de 1.000	08	1.05	9.961,0	9,0
Total	756	100	110.676,60	100

Fonte: INCRA

2004

Área (Ha)	Número de propriedades	% sobre o nº total de propriedades	Total (Ha)	% sobre a área total
Até 10	144	15.03	692	0.7
11 a 50	336	35.07	9.575	9.3
51 a 100	188	19.62	14.100	13.8
101 a 200	147	15.34	22.050	21.5
201 a 500	118	12.31	34.857	34.1
501 a 1000	21	2.19	15.750	15.4
Acima de 1.000	4	0.41	5.320	5.2
Total	958	100	102.344	100

Fonte: INCRA

PRODUTIVIDADE SAFRA

PRODUTO	PRODUÇÃO Kg / há	
	2001	2004
BATATA	30.000	30.000
SOJA	2.800	2.800
MILHO	4.600	4600
CAFÉ	1.200	1.500
FEIJÃO	900	900
ARROZ	1000	1.300

Fonte: IBGE



PRODUTOS HORTIFRUTIGRANJEIROS COMERCIALIZADOS

DADOS	2001	2004
PRODUÇÃO TONELADAS/Ano	3719	3816
Nº DE PRODUTORES	50	50
ÁREA (HÁ)	209	207

Fonte: EMATER

MÉDIA ANUAL REBANHO DO MUNICÍPIO

ESPÉCIES	QUANTIDADE DE CABEÇAS	
	2001	2004
Bovino	45.278	65.694
Eqüídeo	957	1.247
Bubalino	78	195
Ovino	8873	234
Caprino	120	155
Suíno	1089	1.681
TOTAL	56.395	69.206

Fonte: IMA – Instituto Mineiro de Agropecuária

MÉDIA ANUAL DE CRIADORES DO MUNICÍPIO

ESPÉCIES	QUANTIDADE DE CRIADORES	
	2001	2004
Bovino	490	553
Bubalino	3	2
Ovino	3	8
Caprino	4	4
Suíno	167	134
TOTAL	667	701

Fonte: IMA – Instituto Mineiro de Agropecuária



COMPOSIÇÃO DO REBANHO BOVINO

TIPO	NÚMEROS DE CABEÇAS	
	2001	2004
Bovino de Corte	11.279	13.841
Bovino de Leite	45.116	55.364
TOTAL	56.395	69.206

Fonte: IMA – Instituto Mineiro de Agropecuária

AVICULTURA

	PRODUÇÃO ANUAL / UNIDADES	
	2001	2005
Número de Estabelecimentos	37	27
Produção Anual / Unidades	3.330.000	3.193.200

Fonte: Secretaria do Desenvolvimento Rural do Município de Araxá

SUINOCULTURA

	2001	2005
QUANTIDADE	06	08
MATRIZES ALOJADAS / ANO	260	294
PROD DE CEVADA / ANO	5.200	6.664

Fonte: IMA – Instituto Mineiro de Agropecuária

APICULTURA

	2001	2004
Nº de Colméias	400	227
Produção	6.000 quilos/Ano	2.245 quilos/Ano

Fonte: Apicultores de Araxá

CACHAÇA

	2002	2004
Nº de Produtores	30	22
Produção	502.000	550.000

Fonte: Cooperativa dos Produtores de Cachaça de Alambique de Araxá e Região



ORGANIZAÇÕES E REPRESENTATIVIDADES AGROPECUÁRIAS

- ARAP – Associação dos Ruralistas do Alto Paranaíba
- Associação dos Agricultores de Itaipu
- Associação dos Horticultores de Araxá
- Sindicato Rural de Araxá
- Capal – Cooperativa Agropecuária de Araxá
- Cocap – Cooperativa dos Cafeicultores do Planalto de Araxá
- Secretaria Munic. de Desenvolvimento Rural
- Câmara Munic. de Araxá
- Sind. dos Produtores Rurais de Araxá
- Sindicato dos Trabalhadores Rurais de Araxá
- ASSOHORGRAN- Ass. dos Hortij. de Araxá
- Associação dos Bataticultores
- ACAR – Associação dos Cafeicultores de Araxá e Região
- AMURA - Associação Das Mulheres Rurais de Araxá
- Associação Comunitária do Itaipu
- Associação comunitária do Morro da Mesa
- Associação Comunitária da Região do Tamanduá
- Associação Comunitária do Córrego Sal
- Associação Rural Comunitária Oliveiras e Poções de Araxá
- Associação Comunitária Mourão Rachado
- IMA - Instituto Mineiro de Agropecuária
- IEF - Instituto Estadual de Florestas
- ACIA - Associação Comercial, Industrial, de Turismo, Serviços e Agronegócios de Araxá
- EMATER – Empresa de Assistência Técnica e Extensão Rural de Minas Gerais
- DELEGACIA RURAL

Fonte: Secretaria de Desenvolvimento Rural

7.3 - INDÚSTRIA

O município possui um rico patrimônio mineral. Do subsolo de Araxá são extraídos, além de suas famosas águas, minério de apatita de alto teor, que através de avançada tecnologia de beneficiamento da BUNGE Fertilizantes, transforma em fertilizantes que abastecem grande parte da agricultura brasileira.

A cidade possui também a maior reserva de nióbio conhecida do mundo, cuja extração e metalurgia são realizadas pela CBMM – Cia Brasileira de Metalurgia e Mineração.



O nióbio resulta do aproveitamento do mineral denominado pirocloro, de onde são obtidos produtos industrializados, dentre eles, destaca-se o ferro-nióbio, empregado na produção de alguns tipos de aço especiais, principalmente microligados e inoxidáveis. O nióbio de Araxá está presente na indústria de ponta de todo o mundo. O equilíbrio e a preservação do meio ambiente são mantidos sob constante vigilância por iniciativa das empresas e da comunidade. Araxá reverencia a natureza que lhe oferece tantos benefícios.

A indústria de processamento de alimentos já é significativa, envolvendo laticínios e doces, e tende a crescer com o aumento relevante que a produção de frutas, batatas e outros legumes vem apresentando. O setor de laticínios se amplia, com o acelerado crescimento de um moderna indústria deste gênero no Distrito Industrial.

INDÚSTRIAS SEGUNDO GÊNERO

GÊNERO	EMPRESAS	EMPRESAS
	2000	2004
Indústria Extrativa e Metalúrgica	05	05
Indústria de Minerais Não Metálicos	01	01
Indústria de Produtos Alimentícios	14	20
Indústria Química	02	03
Ind. de Construção Civil e Materiais de Construção	90	112
Ind. Vestuário, Calçados, Artefatos de Couro e Tecido	01	02
Indústria de Material de Transporte	01	01
Ind. de Produtos e Embalagens de Matérias Plásticas	01	03
Indústria Mecânica	01	01
Ind. de Serralheria, Funilaria, Caldeiraria, Artigos de Ferro	27	33
Ind. de Aparelhos, Utensílios Elétricos, Peças e Acessórios	04	06
Ind. Mobiliária , Móveis, Tapeçaria e Estofamentos	32	44
Indústria de Editorial e Gráfica	06	06
Indústria de Fabricação de Máquinas	03	07
Indústrias de Laticínios e Leite	08	08
Indústria de Beneficiamento grãos	05	06
Indústrias Diversas	16	28
TOTAL	217	286

Fonte: Secretaria Municipal de Planejamento e Gestão / Departamento Fazendário



INDÚSTRIA E COMÉRCIO

GÊNERO	EMPRESAS 2000	EMPRESAS 2004
Indústria e Comércio Metalúrgica	03	07
Indústria e Comércio de Produtos Alimentícios	44	48
Indústria e Comércio de Construção Civil e Materiais de Construção	08	12
Indústria e Comércio de Vestuário , Calçados e Artefatos de Couro e Tecido	34	45
Indústria e Comércio de Prod. e Embalagens de Matérias Plásticas	02	02
Indústria e Comércio de Beneficiamento de grãos e legumes	02	04
Indústria e Comércio de Serralheria, Funilaria, Caldeiraria, Artigos de Ferro	04	06
Indústria e Comércio de Aparelhos, Utensílios Elétricos, Peças e Acessórios	-	02
Indústria e Comércio de Editorial e Gráfica	1	03
Indústria e Comércio de Perfumarias, Sabão e Velas	01	02
Indústria e Comércio de Fabricação de Máquinas	03	03
Indústrias e Comércio de Laticínios e Leite	01	02
Indústrias e Comércio Diversos	12	13
TOTAL	115	149

Fonte: Secretaria Municipal de Planejamento e Gestão / Departamento Fazendário

7.4- COMÉRCIO

O comércio de Araxá é bastante dinâmico, estando em pleno processo de desenvolvimento. Os araxaenses tem à sua disposição um setor comercial bem diversificado que atende não somente à população local, mas também aos residentes das cidades próximas. O município é a cidade pólo da Micro-Região do Planalto de Araxá e do Alto Paranaíba.



EMPRESAS DO SETOR DE COMÉRCIO DE ARAXÁ

ATIVIDADES COMERCIAIS	EMPRESAS 2000	EMPRESAS 2004
Padaria e Confeitarias	18	32
Carnes, Frios e Laticínios	33	49
Armazéns e Supermercados	105	146
Relojoarias, Joalherias, Butiques, Presentes e Artesanato	39	67
Auto elétricas, materiais e equipamentos eletroeletrônicos	12	23
Bares e Lanchonetes	326	424
Restaurantes, Churrascarias e Pizzarias	35	55
Geral	98	138
Móveis e equipamentos p/ escritório e Informática	22	38
Pneus e Borrachas	10	06
Ótica , Cine, Foto e Som	17	23
Produtos e equipamentos agropecuários	06	13
Peças e Acessórios	72	109
Atacadista de Alimentos e Bebidas	20	37
Atacadista de Grãos	02	02
Outros	63	117
Armarinho e Aviamentos	14	26
Ferragens e Materiais p/ Construção Civil	48	86
Artigos esportivos, Confecções e Enxovais	137	239
Gás e Derivados do Petróleo	38	56
Magazines, Móveis e eletrodomésticos	17	45
Doces e Hortifrutigranjeiros	23	40
Madeiras, Marcenarias e Serralherias	07	13
Farmácias e Perfumarias	36	54
Veículos	16	28
Artigos de Escritório e Papelaria	18	32
Atacadista do Vestuário, Calçados e Complementos	11	26
Varejista de Jornais, Livros e Revistas	14	24
TOTAL	1257	1948

Fonte: Secretaria Municipal de Planejamento e Gestão / Departamento Fazendário

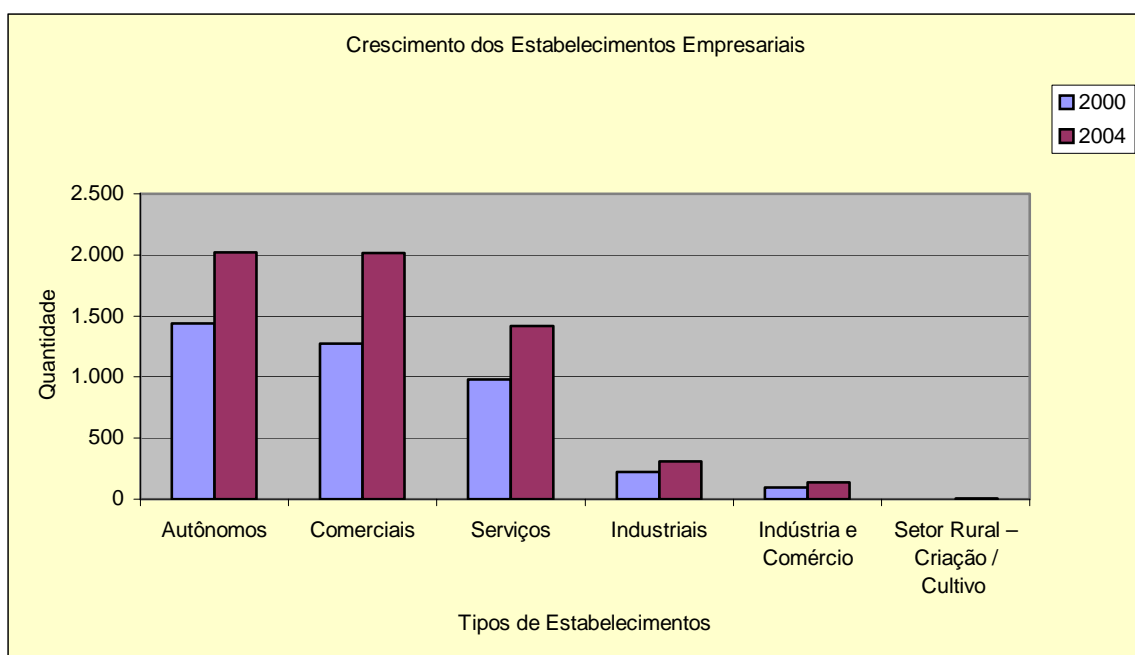


7.5 – SERVIÇOS

O **Setor de Serviços** é bastante desenvolvido e diversificado, proporcionando um grande número de unidades nas mais variadas áreas de atuação. É o setor que apresenta um dos maiores crescimentos econômicos, sendo também o maior gerador de emprego e renda. A partir do ano de 2000 até o ano de 2004 o setor apresentou um crescimento de 44,31%.

ESTABELECIMENTOS EMPRESARIAS

ESTABELECIMENTOS	2000	% PART.	2004	% PART.	% CRESC.
Autônomos	1.440	35,86	2022	34,67	40,41
Comerciais	1.257	31,31	1948	33,40	54,97
Serviços	984	24,51	1420	24,35	44,31
Industriais	217	5,41	286	4,90	31,79
Indústria e Comércio	115	2,86	149	2,55	29,56
Setor Rural – Criação/ Cultivo	02	0,05	7	0,12	350
TOTAL	4.015	100	5832	100	





7.6- ALGUMAS GRANDES EMPRESAS INSTALADAS EM ARAXÁ

CBMM - COMPANHIA BRASILEIRA DE METALURGIA E MINERAÇÃO

A CBMM é a principal fornecedora de produtos nióbio ao mercado mundial. Atende à totalidade do mercado nacional e exporta seus produtos para cerca de 330 clientes em 45 países. As reservas, em Araxá, são de 450 milhões de toneladas de minério, contendo 8 milhões de toneladas de nióbio. Estas reservas são suficientes para suprir a demanda mundial pelos próximos 500 anos, considerando-se o nível de consumo atual.

UNIDADE INDUSTRIAL	CAPACIDADE INSTALADA	PROCESSO	
Concentração	84.000 t/ano	Flutuação	
Pirometalurgia	84.000 t/ano	Sinterização / Desfosforação	
Produtos	Óxido	3.000 t/ano	Know-how próprio
	Ferronióbio	34.000 t/ano	Aluminotermia – Forno Elétrico
	Ligas Grau Vácuo	2.000 t/ano	Aluminotermia – Reator Aberto
	Nióbio Metálico	210 t/ano	Forno de Feixes de Elétrons

FOSFÉRTIL - GRUPO FERTIFÓS

É a maior fábrica de fertilizantes fosfatados da América do Sul. Localiza-se no município vizinho de Tapira, mas se beneficiam de toda a infra-estrutura de Araxá. Sua produção no ano de 2004 foi:

Concentrado Fosfático Convencional	1.606.769,34 T/Ano
Concentrado Fosfático Ultra-Fino	89.564,68 T/Ano



BUNGE FERTILIZANTES S/A

Iniciou suas atividades em 1977, explorando a jazida de fosfato de concessão da COMIG COMPANHIA MINERADORA DE MINAS GERAIS por arrendamento. Sua produção atual é :

Rocha Fosfática	GCA *	553.897 T/Ano
	FCA *	298.992 T/Ano
Fertilizantes	Pó	824.399 T/Ano
	Granulado	651.578 T/Ano
Bitolados	24% P ₂ O ₅	104.537 T/Ano
	28% P ₂ O ₅	25.314 T/Ano
Fosfato Natural	Pó	60.000 T/Ano
Ácido Sulfúrico	98%	372.320 T/Ano

* Grossos do Concentrados Apatítico

* Finos do Concentrado Apatítico

A BUNGE S/A está, no momento, investindo US\$ 56 milhões em uma Fábrica de Sulfúrico e mais 2 Unidades de Produção de Fertilizantes Granulados, completando assim a sua verticalização.

GRUPO ZEMA

Com administração moderna, simples e ágil, o Grupo Zema foi reconhecido pela revista Exame como uma das 100 melhores empresas do país para se trabalhar (premiada nos anos de 2000, 2001 e 2003). Com cerca de 2300 empregados atua nos mais diversos ramos comerciais e de serviços, possuindo entre outras atividades as seguintes empresas:

CDA – Centro de Distribuição e Apoio: Construído dentro das mais modernas técnicas, possui capacidade atual de armazenagem de 80.000 m³. Abriga também as principais áreas administrativas do Grupo.

Eletrozema: É a maior rede de lojas do estado, com 94 lojas em Minas Gerais e São Paulo.



Zema Materiais de Construção: Atua em 04 cidades, e conta atualmente com 05 pontos de venda

Postos Zema e Zema Cia de Petróleo: O Grupo Zema possui 15 postos de combustível próprios. Além disso, a empresa possui uma distribuidora de combustível, a Zema Cia. de Petróleo. A Zema Cia. de Petróleo possui uma base de distribuição própria, na cidade de Barra do Garças e cinco filiais em Uberaba, Uberlândia, Belo Horizonte, Senador Canedo e Araxá. A empresa atua em 05 estados e tem aproximadamente 50 postos bandeirados.

Concessionárias Zema: São 03 concessionárias nos ramos de veículos e máquinas agrícolas

A previsão de faturamento do grupo para o ano de 2005 e de R\$ 1.025.000.000,00.

7.7 – TURISMO

Araxá fortaleceu-se como Pólo Turístico na década de 40, com a inauguração do Complexo Termal - Grande Hotel e Balneário - ocorrida em abril de 1944.

Terra da bela e inesquecível DONA BEJA, Araxá não guarda apenas histórias e lendas dos tempos do império. Guarda, também, o título de uma das mais completas Estâncias Hidroclimáticas do país.

O conjunto arquitetônico - Complexo Termal - é tombado pelo Governo Mineiro pela sua vinculação a aspectos históricos, artísticos e turísticos de Minas Gerais.

Suas águas, utilizadas no tratamento oral ou externo, são indicadas para distúrbios funcionais do estômago, intestino, fígado e prisão de ventre. Há também o famoso banho de lama. Excelente para reumatismo, artrites e infecções da pele.

O parque hoteleiro de Araxá é de boa qualidade e com opções para todas as classes turísticas, oferecendo equipamentos e serviços diversificados.



7.7.1- PONTOS TURÍSTICOS

GRANDE HOTEL DE ARAXÁ




Inaugurado em 1944, por Benedito Valadares, então governador de Minas Gerais, e pelo presidente Getúlio Vargas, o complexo do Grande Hotel abriu uma nova era de esplendor para Araxá e todo o interior mineiro, sendo palco de grandes acontecimentos sociais, políticos e culturais.

O Grande Hotel se impõe pela magnitude de seu conjunto arquitetônico. Projetado por Luiz Signorelli, sob influência do estilo missões, tem aproximadamente 33.000 m² de área construída. Impressiona pelos seus imponentes salões, revestidos em mármore de Carrara, decorados por rico mobiliário, lustres de cristais da Boêmia, janelas com cristais franceses bisotados, obras de arte em afrescos e vitrais.

Seus apartamentos, reformados e modernizados, têm capacidade para atender cerca de 800 hóspedes.



TERMAS



A magnificência das edificações do Barreiro se repete nessa casa de banhos, spa e tratamentos de beleza. São nada menos que 16 mil m² de bom gosto primoroso e refinado acabamento. As Termas estão ligadas ao Grande Hotel por uma galeria suspensa decorada com afrescos de paisagens dos principais pontos turísticos de Minas Gerais.

Sua entrada principal é surpreendente e no seu “foyer” encontra-se uma rotunda em vitrais multicoloridos que narra

trechos épicos da história de Minas Gerais, trazendo momentos sob a perspectiva das águas e filtra a luz natural que ali penetra, construindo uma bela obra de arte.

No piso desse “hall”, em forma circular, contrasta o desenho de uma cabala de oito pontos. Nas paredes que o circundam está registrada a história da colonização de Araxá e no segundo piso, sustentado por colunas em mármore, a história dos banhos através dos séculos.

A piscina emanatória de água radioativa é indicada para relaxamento e terapias de funções motoras. Os banhos sulfurosos e radioativos, aproveitam as propriedades das águas que associadas ao calor, proporcionam ação relaxante sobre os músculos, sedativa sobre o sistema nervoso e no tratamento de pele, além de melhorar a circulação em geral.

Outros serviços ainda estão à disposição dos turistas: banhos de lama, tratamento de pele, aromoterapia, cromoterapia, massagens clássicas e energéticas, ducha escocesa, sauna finlandesa e úmida, fisioterapia, hidroterapia, ginástica em aparelhos, salões de recreação e beleza.



FONTE ANDRADE JÚNIOR



Em frente ao Grande Hotel encontra-se a FONTE ANDRADE JÚNIOR onde estão localizadas as Fontes Alcalino-Sulfurosas. O prédio é constituído por um pavilhão situado em uma pequena península que avança para dentro do Lago de Água de Lama Sulfurosa. Possui quatro bebedouros que escoam águas mineralizadas, carbonatada, sulfatada,

radioativa e alcalina, indicadas para casos de diabetes, gota, obesidade, desvio de metabolismo, hepatite, males dos rins, estômago, fígado e problemas de pele. Junto à fonte estão expostos fósseis de animais pré-históricos encontrados no local durante o período de construção do conjunto Grande Hotel e Termas.

HORIZONTE PERDIDO



Localizada a 25km do centro da cidade, na Serra da Bocaina, pela estrada de Araxá-Tapira. A rampa de vôo livre segundo os pilotos de paraglider e de asa delta, é uma das melhores do país. No topo da serra, através do mirante seu ponto mais elevado tem cerca de 1000m, pode-se observar a beleza da região. O local é paradisíaco e o preferido por praticantes de esportes radicais. Nas encostas da serra é possível praticar escaladas e rapel, nas trilhas e cachoeiras, realizar prazerosas caminhadas ecológicas e tomar banhos refrescantes.



FONTE DONA BEJA



Entre pedras vulcânicas, em uma gruta estilizada em forma de emanatório, brota a água mineral, bicarbonatada cálcica magnesiana e radioativa, cujas propriedades ativam o metabolismo e estimulam a assimilação diurética, atuando como desintoxicante do organismo e agente hipotensivo. No prédio de plano inferior, quase ao nível do lago, estão as duchas cascatas, cujo uso provoca uma massagem saudável e energizante. Uma bela paisagem do complexo do barreiro pode ser apreciada de seus mirantes.

RUÍNAS DO HOTEL RÁDIO



Originalmente Hotel dos Estrangeiros, foi construído em 1919 e foi o primeiro hotel de porte do Barreiro, localizado próximo às fontes de águas minerais, registrando importante fase para o turismo até a década de 50. Vestígios deste hotel estão preservados e constituem-se em um marco histórico do início do termalismo. O Hotel Rádio por várias vezes hospedou o ilustre Alberto Santos Dumont, o pai da aviação.

Centro de Aventuras: Hoje, no entorno dessas ruínas existe um parque de aventuras que oferece ao visitante opções lazer com uma pista para caminhadas e ciclismo, arvorismo infantil e adulto, rapel, escalada e mountain-bike, áreas para piqueniques, pomares silvestres, mirantes e outras atrações naturais numa área ladeada por uma bela mata, onde se constata a presença de muitas aves e animais exóticos, dando acesso à MATA DA CASCATINHA.



MATA DA CASCATINHA

Bem perto das ruínas do Hotel Rádio, existe uma área, com uma exuberante vegetação, de onde, no meio de pedras cai uma suave cascata, denominada Mata da Cascatinha. É um local de grande valor cultural para os araxaenses, pois este seria o local onde freqüentemente DONA BEJA tomava seus banhos de beleza.

IGREJA DE SÃO SEBASTIÃO



Foi construída em 1804 por José Pereira Bom Jardim, seguindo o estilo colonial típico da região, que teve influência jesuítica. Na sua sacristia abriga objetos e imagens sacras, destacando-se as esculturas de Bento Antônio da Boa Morte.

Hoje restaurado, este monumento do início do século XIX representa uma das principais riquezas do patrimônio histórico-cultural da cidade de Araxá.

IGREJA SÃO DOMINGOS



Construída em homenagem ao padroeiro da cidade, sua construção foi iniciada em 1917 e demorou 31 anos para ser concluída.

Reúne, em sua arquitetura, características romanas com elementos góticos e neoclássicos, recebendo afrescos decorativos com motivos sacros. As suas pinturas internas, de autoria de Alberto Paulovich, foram restauradas recentemente através de um movimento da própria comunidade.

A Igreja Matriz de São Domingos é considerada uma das mais belas igrejas contemporâneas do interior do Brasil.



MUSEU DONA BEJA

É uma edificação do início do século XIX, com características arquitetônicas do período colonial mineiro, localizada na parte antiga da cidade. O imóvel teve funções residenciais e comerciais até ser adquirido por Assis Chateaubriand e transformado em museu em 1965. Em sua atual proposta, o museu apresenta a história de Araxá, com variado acervo de objetos de época: peças indígenas,



liteira, móveis do período do império, oratórios, louças, documentos históricos, além de obras contemporâneas. O acervo possui vários objetos e documentos atribuídos a DONA BEJA, apelido de Anna Jacintha de São José, personagem histórica de Araxá.

MUSEU CALMON BARRETO



Abriga a rica produção artística de Calmon Barreto. O mais famoso artista araxaense que foi, ao longo de sua vida, gravador, pintor, escultor e contista. Premiado por diversas vezes, foi um profundo conhecedor da história de sua terra. Suas obras destacam-se pelo realismo com que retratou experiências vivenciadas e momentos da história e da cultura de Araxá. O acervo é constituído por obras em pintura, escultura, numismática, desenho e literatura.



7.7.2 - REDE HOTELEIRA

ESTABELECIMENTO	TIPO	LEITOS	PERFIL GERAL
Grande Hotel	Hotel	678	Turismo/Negócios/Excursões
Virgilius Palace	Hotel	200	Turismo/Negócios/Excursões
Dona Beja Park Hotel	Hotel/Pousada	170	Turismo/Negócios/Excursões
Hotel Colombo	Hotel de Lazer	165	Turismo/Negócios/Excursões
Plaza Inn	Flat	40	Turismo/Negócios/Excursões
Hotel Tururu	Hotel	138	Turismo/Negócios/Excursões
Hotel da Previdência (Desativado)	Hotel de Lazer	107	Previdenciários de Minas Gerais/Turismo
Marques Hotel	Hotel	26	Negócios/Turismo
Hotel El Shaday	Hotel	22	Negócios/Turismo
Morada do Sol	Hotel	26	Negócios/Turismo
Catuiara Hotel	Hotel	80	Negócios/Turismo
Imbiara Hotel	Hotel	60	Negócios / Turismo
Ribeiro Palace Hotel	Hotel	40	Negócios / Turismo
Araxá Palace Hotel	Hotel	100	Turismo/Negócios/Excursões
Hotel da Torre	Hotel	68	Turismo/Negócios/Excursões
Pousada do Avestruz	Pousada	24	Turismo/Excursões/Negócios
SESC Pousada de Araxá	Pousada	504	Turismo/Negócios
Cesar Palace Hotel	Hotel	50	Negócios
Pousada Medalha Milagrosa	Pousada	50	Negócios
Hotel Takanota	Hotel	30	Negócios
Cidade do Sol	Hotel	40	Negócios
Mini Hotel Comercial	Hotel	10	Negócios
Pensão Tormin	Pensão	27	Negócios
Hotel Fazenda Portal do Sol	Hotel Fazenda	28	Turismo/Excursões
Hotel Fazenda Santa Luzia	Hotel Fazenda	45	Turismo/Excursões
Total		2.708	

Fonte: COMTUR



7.7.3 - PRINCIPAIS ESTRUTURAS FIXAS PARA EVENTOS

ESTABELECIMENTO	Nº DE SALAS	Nº DE ASSENTOS
Tropical Grande Hotel de Araxá	18	2.940
Virgiliu's Palace Hotel	03	650
Dona Beja Park Hotel	05	1.610
Hotel Colombo	01	100
Plaza INN	05	180
Hotel da Previdência (desativado)	01	150
Clube Araxá	05	3.310
Girassol Clube de Campo	02	1.200
Cine Teatro Brasil	01	450
SESC - Serviço Social do Comércio	01	1440
Acia Associação Com. e Ind. de Araxá	03	220
SESI - Serviço Social da Indústria	01	192
SENAC – Serviço Nacional do Comércio	02	200
Colégio São Domingos	01	400
Araxá Palace Hotel	01	40
CEFET	01	400
TOTAL	51	13.482

- **EXPOMINAS:** Centro de Convenções e Feiras administrado pela COMIG, com área para montagem de stands, shows, convenções, área de alimentação, amplos vestiários e estacionamento próprio. Capacidade: 4.000 pessoas
- **PARQUE DE EXPOSIÇÃO AGENOR LEMOS:** Capacidade para 12.000 pessoas, áreas de bares e restaurantes, vestiários e estacionamento.
- **ESTÁDIO MUNICIPAL FAUTO ALVIM:** Localizado em área central da cidade, tem capacidade para 10.000 pessoas (8.000 arquibancadas e 2000 área coberta)



8- PARTICIPAÇÃO POLÍTICA

8.1 – EVOLUÇÃO ELEITORAL

DESCRIÇÃO	ANO				
	1998	2000	2002	2004	
				Prefeito	Vereador
N.º de Eleitores	54.750	55.858	58.579	62.295	62.295
Comparecimentos	46.188	49.579	51.211	54.698	54.698
Abstenção	8.562	6.279	7.368	7.597	7.597
Votos válidos	40.788	47.024	47.176	51.230	52.342
Votos nulos	2.352	1.973	1.850	2.513	1.321
Votos brancos	3.048	582	2.185	955	1.035

Fonte: Cartório Eleitoral

8.2 – REPRESENTAÇÃO FEDERAL

Deputado Federal: Dr. Aracely de Paula – PFL

8.3 – CÂMARA MUNICIPAL

PRESIDENTE

- José Cincinato de Ávila – PMDB

VEREADORES

- João Bosco – PFL
- Carlos Roberto Rosa – PP
- Agno Rosa de Castro – PMDB
- Jairo Sávio Borges – PSDB
- Wellington Rodrigues Gonçalves – PSDB
- Ayres Dumont de Paiva Borges – PP
- Marco Antônio Rios – PP
- Eustáquio José Pereira – PP
- José Domingos Vaz – PFL



8.4 – ADMINISTRAÇÃO MUNICIPAL

Prefeito Municipal: Antônio Leonardo Lemos de Oliveira – PP
Vice Prefeito: Miguel Alves Ferreira Junior – PSDB

SECRETÁRIOS MUNICIPAIS

Secretaria de Desenvolvimento Econômico e Parcerias	Leandro Haddad
Secretaria de Saúde	Lídia Maria Oliveira Jordão R. Cunha
Secretaria de Educação	Marlene Borges Pereira
Secretaria de Desenvolvimento Humano	Edna Fátima Alves e Castro
Secretaria de Desenvolvimento Rural	Goodson de Moura Barbosa
Secretaria de Planejamento e Gestão	José Clementino dos Santos
Secretaria de Turismo	Walter Ogawa Silva
Secretaria de Desenvolvimento Urbano	João Bosco Sena Oliveira

ASSESSORIAS

Presidente Fundação Cultural Calmon Barreto	Magaly Cunha Porfírio Borges
Assessoria Jurídica	Benedito Teixeira Gonzaga
Assessoria de Comunicação	Paulo Márcio Ferreira
Assessoria Especial	Alcameno Alves e Silva
Assessoria de Gabinete	Fabiano Santos Cunha



ANEXO I

AS 10 MAIORES EMPRESAS DE ARAXÁ EM ARRECADAÇÃO VAF / 2003

1. CBMM - Cia. Brasileira de Metalurgia e Mineração
2. BUNGE Fertilizantes S/A
3. Grupo Zema
4. Cia Mineradora de Pirocloro
5. Tuage Indústria e Comércio Ltda
6. Centrobél
7. Precismec
8. CAPAL – Cooperativa Agropecuária de Araxá Ltda
9. Minas Safra
10. Sociedade de Produtos do Oeste

Fonte: Receita Estadual

ANEXO II

ENTIDADES DE CLASSES

SINDICATOS

- Sindicato das Indústrias da Construção Civil do Planalto de Araxá – SINDUSCON
- Sindicato do Comércio Varejista de Araxá/Tapira
- Sindicato dos Bancários de Araxá.
- Sindicato dos Condutores de Veículos Rodoviários
- Sindicato dos Empregados do Comércio Hoteleiro e Similares.
- Sindicato dos Produtores Rurais de Araxá.
- Sindicato dos Servidores Públicos da Prefeitura Municipal de Araxá
- Sindicato dos Trabalhadores da Indústria de Construção Civil e Mobiliária de Araxá/Tapira.
- Sindicato dos Trabalhadores da Indústria Extrativa Metais Básicos e Minerais não Metálicos.
- Sindicato dos Trabalhadores da Indústria Metalúrgica Mecânica e Material Elétrico de Araxá.
- Sindicato dos Trabalhadores de Mercadorias em Geral.

- Sindicato dos Trabalhadores Rurais de Araxá e Região.
- Sindicato Rural de Araxá



- Sindicato Único do Trabalhador da Educação/MG - SIND-UTE.
- Sindicato dos Trabalhadores em hotéis restaurantes bares estabelecimentos de hospedagem alimentação preparada, bebidas a varejo de empresas de asseio e conservação, de turismo, compra venda, locação e administração de imóveis residenciais e comerciais, de conservação de elevadores, de lavanderias e similares de refeições coletivas, de saunas, de edifícios, condomínios de instituições beneficentes religiosas e filantrópicas, casas de diversões, salões de barbeiro e cabeleireiros e serviços de lustradores de calçados de Araxá e Tapira, de estabelecimentos de Serviços de Saúde.

ASSOCIAÇÕES

- Associação Comunitária de Assistência Social e Educativa de Araxá
- Associação Araxaense das Donas de Casa - AADC
- Associação Araxaense de Proteção aos Animais
- Associação Atlética Banco do Brasil
- Associação Brasileira de Odontologia - ABO
- Associação Comercial e Industrial de Araxá - ACIA
- Associação Comunitária Caminho da Vida.
- Associação da Mulheres Rurais de Araxá
- Associação Damas Salesianas de Araxá
- Associação das Auxiliares do Lar de Araxá - AALA
- Associação das Câmaras Municipais do Planalto de Araxá - ACAMPA
- Associação de Assistência Social da Santa Casa de Misericórdia de Araxá
- Associação de Ensino Profissionalizante para Adolescentes M^a de Nazaré - AEPMN
- Associação do Circuito da Canastra
- Associação dos Aposentados e Pensionistas
- Associação dos Artesãos e Doceiros de Araxá
- Associação dos Cafeicultores de Araxá e Região
- Associação dos Colaboradores da Fosfértil / Ultrafértil
- Associação dos Contabilistas Araxá e Alto Paranaíba.
- Associação dos Criadores de Pássaros de Araxá
- Associação dos Diabéticos de Araxá
- Associação dos Engenheiros, Arquitetos e Agrônomos de Araxá – AREA
- Associação dos Ex-Funcionários da CBMM.
- Associação dos Funcionários da CBMM.
- Associação dos Funcionários do BIG e CONSEG
- Associação dos Funcionários Públicos Contribuintes
- Associação dos Hortifrutigranjeiros de Araxá
- Associação dos Municípios da Micro Região do Planalto de Araxá – AMPLA
- Associação dos Pais e Amigos dos Excepcionais – APAE



- Associação dos Surdos de Araxá – ASA
- Associação Médica de Minas Gerais.
- Associação Ruralista do Alto Paranaíba.
- Associações de Bairros: 32 Núcleos.
- Academia Araxaense de Letras
- Loja Maçônica Ação e Silêncio
- Loja Maçônica Luz e Progresso.
- Loja Maçônica Obreiros da Paz
- Loja Maçônica Urciano José Ribeiro
- Loja Maçônica Vigilantes de Araxá
- OAB - Ordem dos Advogados do Brasil.
- Sociedade de Medicina e Cirurgia Araxá.
- UEA - União Estudantil Araxaense.

CLUBES DE SERVIÇOS

- Lions Clube de Araxá.
- Rotary Clube Araxá.
- Rotaract Club Araxá
- Interact Club
- Clube Soroptimista Internacional de Araxá.
- Grupo Amor Perfeito

FUNDAÇÕES

- Fundação Cultural Calmon Barreto.
- Fundação Djalma Guimarães
- Fundação Educativa Sintonia Cultural
- Fundação José Marth
- Fundação Logosófica de Araxá
- Fundação Maçônica de Araxá
- Fundação Monteiro Lobato de Educação e Cultura
- Fundação de Assistência ao Deficiente de Araxá.
- Fundação de Assistência à Mulher Araxaense - FAMA
- Fundação de Desenvolvimento de Turismo de Araxá



ORGÃOS GOVERNAMENTAIS

- EMATER – Empresa de Assistência Técnica Extensiva Rural.
- IEF – Instituto Estadual de Florestas.
- IMA – Instituto Mineiro de Agropecuária.
- Delegacia do Ministério da Fazenda.
- Administração Fazendária – MG.
- Delegacia Regional do Trabalho.
- DER/MG – Departamento de Estradas e Rodagem.
- DNER – Departamento Nacional de Estradas e Rodagem.
- INCRA - Instituto Nacional de Colonização e Reforma Agrária.
- ECT - Empresa Brasileira de Correios e Telégrafos.
- Delegacia do Serviço Militar.
- Delegacia da Polícia Civil – MG.
- Delegacia da Polícia Militar – MG – 3ª Cia Independente.
- Polícia Rodoviária Federal.
- Polícia Florestal
- IESA – Instituto Estadual da Saúde Animal.
- INAMPS – Instituto Nacional de Assistência Médica da Previdência Social.
- IBGE – Instituto Brasileiro de Geografia e Estatística.
- INSS – Instituto Nacional de Seguro Social.



BIBLIOGRAFIA E FONTES

- AMPLA - Associação da Micro Região do Planalto de Araxá
- Secretaria Municipal de Infra-estrutura
- Secretaria Municipal de Educação.
- Secretaria Municipal da Fazenda.
- Secretaria Municipal de Saúde.
- Secretaria Municipal de Desenvolvimento Econômico e Parcerias.
- Secretaria Municipal de Desenvolvimento Rural
- Secretaria Municipal de Ação Social
- Fundação Cultural Calmon Barreto
- Departamento de Consultoria e Pesquisa da Assembléia Legislativa de MG.
- IGA - Instituto Geociencia Aplicada.
- DER/MG - Departamento de Estradas e Rodagem.
- 5º Distrito de Meteorologia de Araxá.
- IBGE - Instituto Brasileiro de Geografia e Estatística.
- SEBRAE - Serviço de Apoio às Micros e Pequenas Empresas.
- FIEMG - Federação das Indústrias do Estado de Minas Gerais.
- INDI - Instituto de Desenvolvimento de Minas Gerais.
- CDI - Companhia de Distritos Industriais de Minas Gerais.
- INCRA - Instituto Nacional de Colonização e Reforma Agraria.
- IMA - Instituto Mineiro de Agropecuária.
- COPASA - Companhia de Saneamento de Minas Gerais.
- CEMIG - Companhia Energética de Minas Gerais.
- TELEMAR- Telecomunicações de Minas Gerais.
- EMATER – Empresa de Assistência Técnica Extensiva Rural.
- Departamento de Transito do Estado de Minas Gerais.
- Empresa Brasileira de Correios e Telégrafos.
- Jornal o Estado de Minas.
- Revista Mercado Global.
- Revista Mercado Comum
- Cadernos Técnicos da UFMG.
- Ferrovia Centro-Atlântica S/A
- Fundação João Pinheiro.
- ABO - Associação Brasileira de Odontologia.
- ECOS - Consultoria e Ecologia.
- 3ª Cia Independente de Policiamento de Araxá.
- Cartório Eleitoral de Araxá.
- Cartório de Registro Civil.
- Coopers & Lybrand Rieger Associados
- Perfil Econômico de Minas Gerais /1998 – Fundação João Pinheiro.



- Perfil Econômico de Brasil /1998 – FIPE – Fundação Instituto de Pesquisas Econômicas.
- Mineração Andirá
- Empresa de Transporte Líder
- ANATEL
- Receita Estadual
- Receita Federal
- COMTUR – Conselho Municipal de Turismo
- Cooperativa dos Produtores de Cachaça de Alambique de Araxá e Região
- Ministério da Saúde
- Secretaria de Desenvolvimento Econômico do Estado de Minas Gerais
- Secretaria de Estado da Agricultura, Pecuária e Abastecimento
- Secretaria da Fazenda do Estado de Minas Gerais
- 37º Batalhão da Polícia Militar do Município de Araxá
- ACADEPOL / MG – Academia de Polícia Civil de Minas Gerais
- Arrecadação por Município – SICAF / RFGAP620
- Finanças dos Municípios Mineiros – Ano 4 – 2002



PREFEITURA MUNICIPAL DE ARAXÁ / MG

INFORMATIVO SÓCIO-ECONÔMICO Gestão 2001- 2004

ELABORAÇÃO:

**SECRETARIA MUNICIPAL DE
DESENVOLVIMENTO ECONÔMICO E PARCERIAS**

SECRETÁRIO: LEANDRO HADDAD

2005/2008

parcerias@araxa.mg.gov.br

RUA PRESIDENTE OLEGÁRIO MACIEL, 306 - CENTRO
38.183-900 - ARAXÁ - MG
TELEFONE: 0 XX 34 3691.7045
FAX: 0 XX 34 3691.7046

HOME PAGE:

<http://www.araxa.mg.gov.br>