

# 20 distrito San Blas



La construcción de viviendas sociales para acoger a familias llegadas de las zonas rurales de España fue el origen en los años 50 y 60 de San Blas, una zona urbana que **muchos califican como paradigma de barrio obrero madrileño**. Todavía hoy mantiene algunas industrias, aunque la mayoría han sido sustituidas por edificios de oficinas.


manteniendo algunas industrias, aunque la mayor parte de ellas han sido sustituidas bien por oficinas, bien por viviendas nuevas de lujo situadas en los alrededores de la calle Julián Camarillo. La morfología del distrito sigue cambiando, las barriadas construidas por la Obra Sindical del Hogar durante el franquismo están ahora rodeadas de bloques de cooperativas, adosados y viviendas unifamiliares con piscina. Es un distrito en el que se puede observar un creciente contraste socioeconómico. Mantiene cierto déficit de zonas verdes, pues sólo cuenta con el parque de Arcentales y la Quinta de Los Molinos, así como de dotaciones comerciales y socioculturales en algunas zonas del distrito.

La transformación más importante se ha producido en la zona de Las Rosas, cuando hace algunos años se desmanteló un asentamiento chabolista, el de los Focos con unas 400

El origen de este distrito se vincula a la llegada en los años 50 y 60 a la capital de miles de inmigrantes originarios de diferentes zonas rurales españolas, para los que hubo que planificar una importante actuación urbanística con la construcción de cientos de viviendas. Se podría decir que San Blas se convirtió en el paradigma del barrio obrero madrileño, en el que se edificaron diferentes modelos de viviendas sociales para acoger a familias con pocos recursos económicos.

Es un distrito que contaba con una importante zona industrial, y que sigue

Foto: Carlos Picasso.





El porcentaje de población extranjera (en enero de 2005 el 11%) es **una de las más bajas de la ciudad de Madrid**. Este colectivo se concentra en las zonas más antiguas y humildes del distrito


infraviviendas. A este desmantelamiento le ha sucedido la construcción de un gran centro comercial y de nuevas viviendas.

Junto a este desarrollo urbanístico de clases medias y altas se mantienen los barrios más modestos de Simancas, Hellín, Amposta, Canillejas y Arcos. La población que vive en ellos es la que en mayor medida sufre el desempleo y las rentas más bajas del distrito. En estos barrios también se concentra la población de edad más avanzada.

El porcentaje de población de origen inmigrante es bajo en relación a la media de la capital, 11,03% a 1 de enero de 2005, concentrándose también esta población en las zonas más viejas y humildes: Simancas (19,30%), Canillejas (13,99%) y Rejas (11,06%). La población mayoritaria es de origen latinoamericano: ecuatorianos (29,79%), colombianos (12,55%), peruanos (5,64%) y bolivianos (3,94%), aunque también podemos encontrar personas de otros orígenes como rumanos o marroquíes. En San Blas se encuentra un albergue para inmigrantes regentado por Cruz Roja junto al parque de Arcentales. Acoge principalmente a inmigrantes de origen africano cuya estancia en el mismo no suele prolongarse más allá de los dos o tres

meses. En él pernoctan, saliendo a realizar gestiones y buscar trabajo durante el día. Este albergue ha servido en ocasiones "como excusa" para algunos grupos minoritarios de carácter neonazi que distorsionan la convivencia en el barrio con pintadas racistas, destrozo del mobiliario urbano, actitud de rechazo a los inmigrantes o algunas agresiones esporádicas. Algo que preocupa a todos los agentes sociales del distrito.

Por tanto, una de las líneas de actuación prioritarias en la zona es superar este tipo de prejuicios y recelos. También se han producido algunas dificultades en el ámbito educativo. La población menor de 16 años de origen inmigrante supone un 9,8% de estos menores de



## 20

Junto a zonas de nuevo desarrollo urbanístico se mantienen todavía **barrios más modestos** como los de Simancas, Hellín, Amposta, Canillejas y Arcos

San Blas a 1 de enero de 2004, suponiendo un 17,19% del alumnado presente en colegios públicos en el curso escolar 2003-2004.

Durante el curso pasado, surgió un pequeño conflicto en un instituto del distrito, al que se respondió rápidamente con la atención e intervención de diferentes profesionales, disolviendo las tensiones. El tema de fondo era la demanda de los jóvenes de espacios para desarrollar un ocio creativo, ya que es una zona altamente urbanizada en la que existen pocos espacios verdes o para el ocio. Se creó una dinámica de "puertas abiertas" en el instituto, en la que los propios jóvenes lo autogestionaban con actividades de ocio y tiempo libre. Los resultados son positivos, lo que supone un ejemplo de intervención para generar una convivencia positiva.

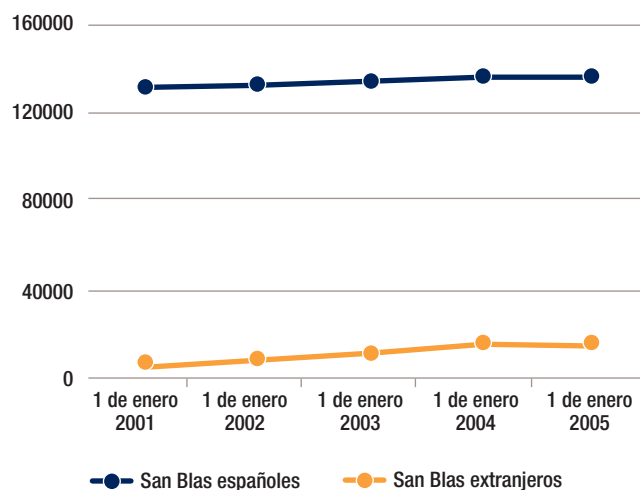
A esta tarea se están sumando las diferentes asociaciones que hay en el distrito, ya que es uno de los de mayor movimiento vecinal y asociativo. Elemento tenido en cuenta por las instituciones públicas, que se pueden apoyar y colaborar con estas asociaciones en el mantenimiento y mejora de la convivencia.

PERFIL DEMOGRÁFICO		
TOTAL POBLACIÓN (1/1/2005)	POBLACIÓN ESPAÑOLA (1/1/2005)	POBLACIÓN EXTRANJERA (1/1/2005)
149.909	133.369	16.540 (11,03% del total)
■ POBLACIÓN EXTRANJERA POR SEXO (1/1/2005)		
Hombres		Mujeres
8.803 (53,23%)		7.737 (46,77%)
■ POBLACIÓN TOTAL POR EDAD		
Población menor de 16 años (1/1/2004)		Población mayor de 65 años (1/1/2003)
Total	Extranjeros	19,14% (del total de población)
22.125	2.160 (9,8% del total de menores 16 años)	
PERFIL SOCIOECONÓMICO		
RENDA DISPONIBLE BRUTA PER CÁPITA (2000)	TASA DE DESEMPLEO DEL TOTAL DE POBLACIÓN (31/10/2004)	PRECIO MEDIO DE VIVIENDA NUEVA (JUNIO 2004)
9.980 euros	5,57%	2.798 euros/m <sup>2</sup>

De los 149.909 vecinos de San Blas, el 11,03% es inmigrante (16.540 personas).

## 1. EVOLUCIÓN COMPARADA DE LA POBLACIÓN ESPAÑOLA Y EXTRANJERA EN EL DISTRITO

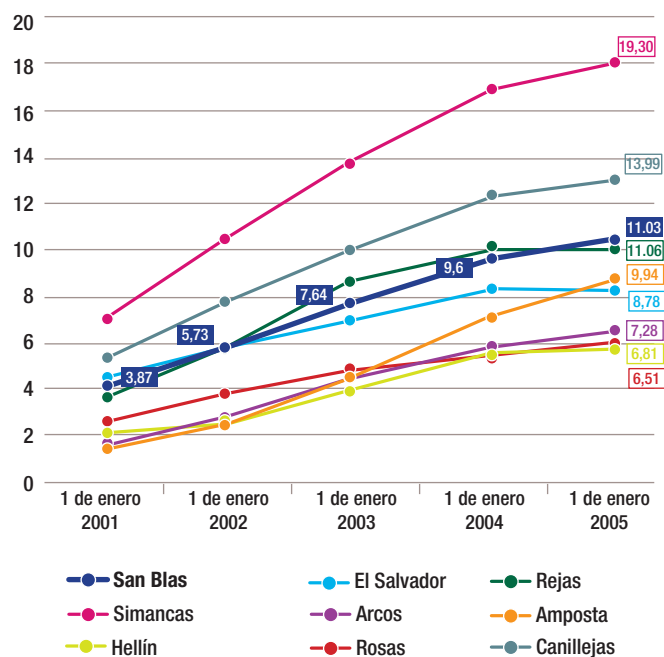
(ENERO 2001-ENERO 2005)



FUENTE: DIRECCIÓN GENERAL DE ESTADÍSTICA. ÁREA DE GOBIERNO DE HACIENDA Y ADMINISTRACIÓN PÚBLICA. AYUNTAMIENTO DE MADRID

## 2. EVOLUCIÓN PROPORCIONAL DE LA POBLACIÓN INMIGRANTE EN EL DISTRITO Y SUS BARRIOS

(ENERO 2001-ENERO 2005)



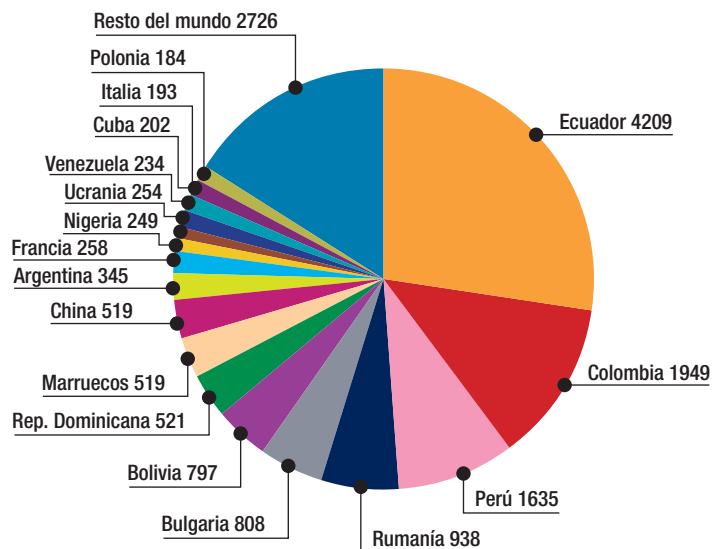
FUENTE: DIRECCIÓN GENERAL DE ESTADÍSTICA. ÁREA DE GOBIERNO DE HACIENDA Y ADMINISTRACIÓN PÚBLICA. AYUNTAMIENTO DE MADRID

## La inmigración en el distrito de San Blas en cifras y datos

20  
SAN BLAS

Si a enero de 2004 la comunidad inmigrante del distrito suponía el 9,57% del total de la población, el uno de enero de 2005 ya significaba el 11,03%. Por otro lado, San Blas no ha visto descender considerablemente su población autóctona a lo largo del último año, pasando de 133.542 vecinos en 2004 a 133.369 en enero de 2005.

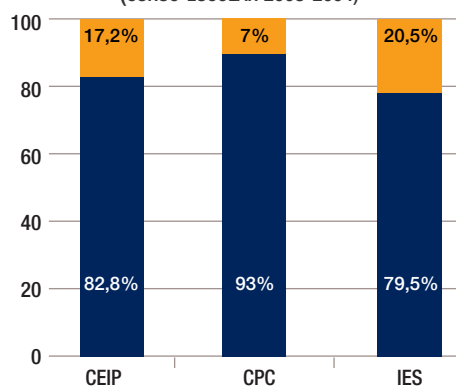
### 3. ORIGEN POR NACIONALIDADES DE LA POBLACIÓN DE ORIGEN EXTRANJERO (1 DE ENERO 2005)



FUENTE: DIRECCIÓN GENERAL DE ESTADÍSTICA. ÁREA DE GOBIERNO DE HACIENDA Y ADMINISTRACIÓN PÚBLICA. AYUNTAMIENTO DE MADRID

La gran mayoría de inmigrantes del distrito de San Blas proceden de Latinoamérica, en concreto de cuatro países: Ecuador, Colombia, Perú y Bolivia. También es importante la colonia rumana con casi 1.000 ciudadanos.

### 4. PORCENTAJE DE ALUMNOS EN CENTROS PÚBLICOS Y CONCERTADOS EN EL DISTRITO (CURSO ESCOLAR 2003-2004)



■ Españoles ■ Extranjeros

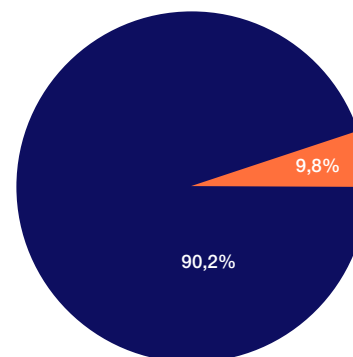
FUENTE: DIRECCIÓN GENERAL DE PROMOCIÓN EDUCATIVA. CONSEJERÍA DE EDUCACIÓN. COMUNIDAD DE MADRID

CEIP: COLEGIOS PÚBLICOS DE EDUCACIÓN INFANTIL Y PRIMARIA

CPC: COLEGIOS PRIVADOS CONCERTADOS

IES: INSTITUTOS PÚBLICOS DE EDUCACIÓN SECUNDARIA

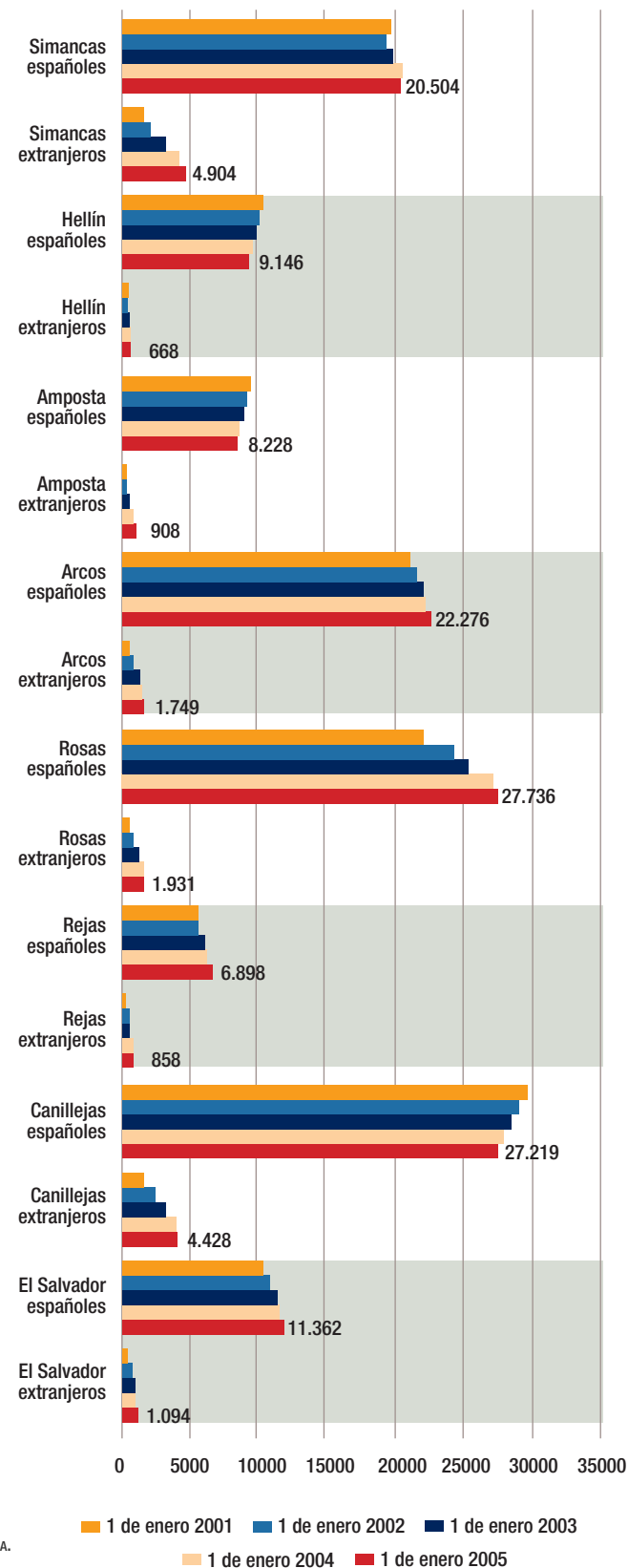
### 5. POBLACIÓN EN EDAD ESCOLAR (MENORES DE 16 AÑOS. ENERO 2004)



■ Españoles ■ Extranjeros

FUENTE: DIRECCIÓN GENERAL DE ESTADÍSTICA. ÁREA DE GOBIERNO DE HACIENDA Y ADMINISTRACIÓN PÚBLICA. AYUNTAMIENTO DE MADRID

## 6. EVOLUCIÓN COMPARADA DE LA POBLACIÓN ESPAÑOLA Y EXTRANJERA EN LOS BARRIOS DEL DISTRITO (ENERO 2001-ENERO 2005)



20  
SAN BLAS



Simancas y Canillejas son los barrios del distrito de San Blas donde más inmigrantes viven. En cambio, en otros barrios, como Rejas, Hellín o Amposta, su presencia es menor.