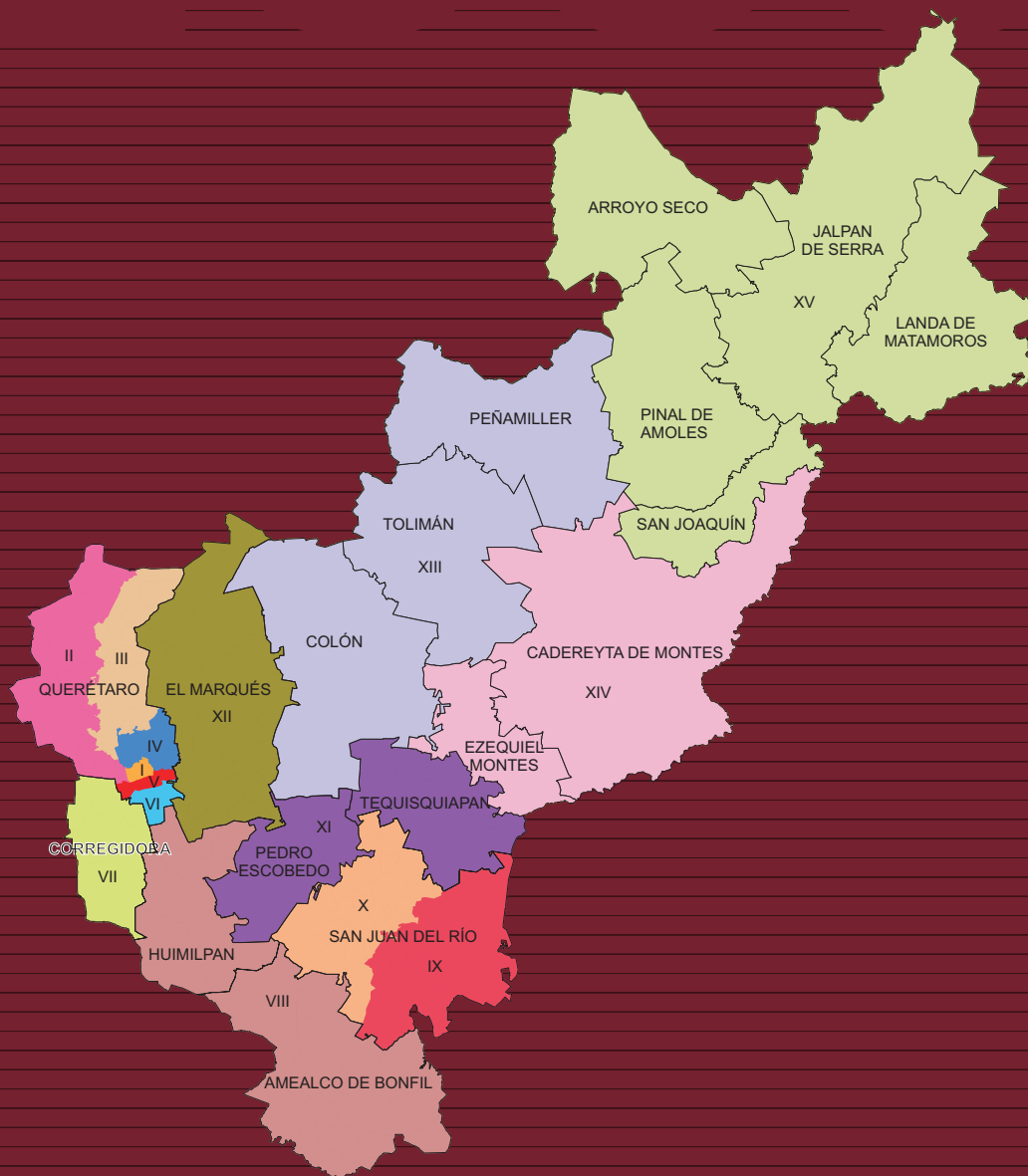




Cartografía Electoral del Estado de Querétaro



2009

Contenido

	Pág.
Presentación	1
Estructura Distrital del Estado de Querétaro	3
Mapa Distrital del Estado de Querétaro	4
Mapa de la División Distrital del Municipio de Querétaro	5
Distrito I	6
Estructura seccional Distrito I	7
Distrito II	8
Estructura seccional Distrito II	9
Distrito III	10
Estructura seccional Distrito III	11
Distrito IV	12
Estructura seccional Distrito IV	13
Distrito V	14
Estructura seccional Distrito V	15
Distrito VI	16
Estructura seccional Distrito VI	17
Distrito VII	18
Estructura seccional Distrito VII	19
Distrito VIII	20
Estructura seccional Distrito VIII	21
Distrito IX	22
Estructura seccional Distrito IX	23
Distrito X	24
Estructura seccional Distrito X	25
Distrito XI	26
Estructura seccional Distrito XI	27
Distrito XII	28
Estructura seccional Distrito XII	29
Distrito XIII	30
Estructura seccional Distrito XIII	31
Distrito XIV	32
Estructura seccional Distrito XIV	33
Distrito XV	34
Estructura seccional Distrito XV	35

Presentación

Es interés del Instituto Electoral de Querétaro poner al alcance de las fuerzas políticas y de los ciudadanos en general un instrumento ágil que contenga la composición de la estructura distrital de nuestra entidad federativa. A los partidos políticos puede ser útil para la definición de sus estrategias de contacto con los electores, en tanto que a los ciudadanos dará claridad sobre el esquema de representación en que se asienta la integración del Poder Legislativo.

Al crear el Constituyente Permanente durante 2008 un nuevo ordenamiento constitucional local fincado en criterios de técnica moderna en el sentido de que la norma fundamental sea general, abstracta y flexible, confirmó el número de distritos uninominales que componen el estado, que lo es de quince. Y ratificó, asimismo, que los diputados que serán electos por el principio de representación proporcional continuarán siendo en número de diez.

Como un principio básico para garantizar la rendición de cuentas y el seguimiento de la delicada tarea de creación y modificación de leyes, es importante que los electores identifiquen a sus legisladores a partir del reconocimiento de su pertenencia a un distrito electoral. De ahí que este documento incorpora delimitaciones geográficas y composición por colonia o localidad. Esto fomentará una ciudadanía más informada y más atenta a los procesos institucionales.

Para la estructura de cada uno de los quince distritos uninominales el legislador dispuso diversas reglas orientadas a privilegiar una representación equilibrada de población en la integración del órgano legislativo. Así, con datos al 31 de diciembre de 2008, el promedio de electores por distrito ronda los 75 mil electores. Con las variaciones derivadas de la distribución poblacional por municipio, los distritos que más se apartan de este promedio lo son el I, con 52 mil 24 electores, y el II, con 109 mil 276 electores, ambos con cabecera en el municipio de Querétaro.

Para efectos de logística geoelectoral, cada distrito se subdivide en secciones electorales. Dados los ajustes operados por el Instituto Federal Electoral, entre la elección de 2006 y la que en estos momentos se prepara para renovar la totalidad de los cargos de elección popular en el estado, el número de secciones se incrementó en 4, al pasar de 757 a 761. Este cambio está relacionado con la modificación de límites entre los municipios de Querétaro y El Marqués. Así, la sección 0555, que pertenecía al distrito VI, pasó a integrarse al distrito XII; asimismo, a este último le fueron incorporadas cuatro secciones de nueva creación, las identificadas con los números 0760, 0761, 0762 y 0763.

Ciudad de Querétaro, marzo de 2009

1



Los distritos electorales uninominales para la elección de diputados por el principio de mayoría relativa, se conforman con las siguientes secciones electorales:

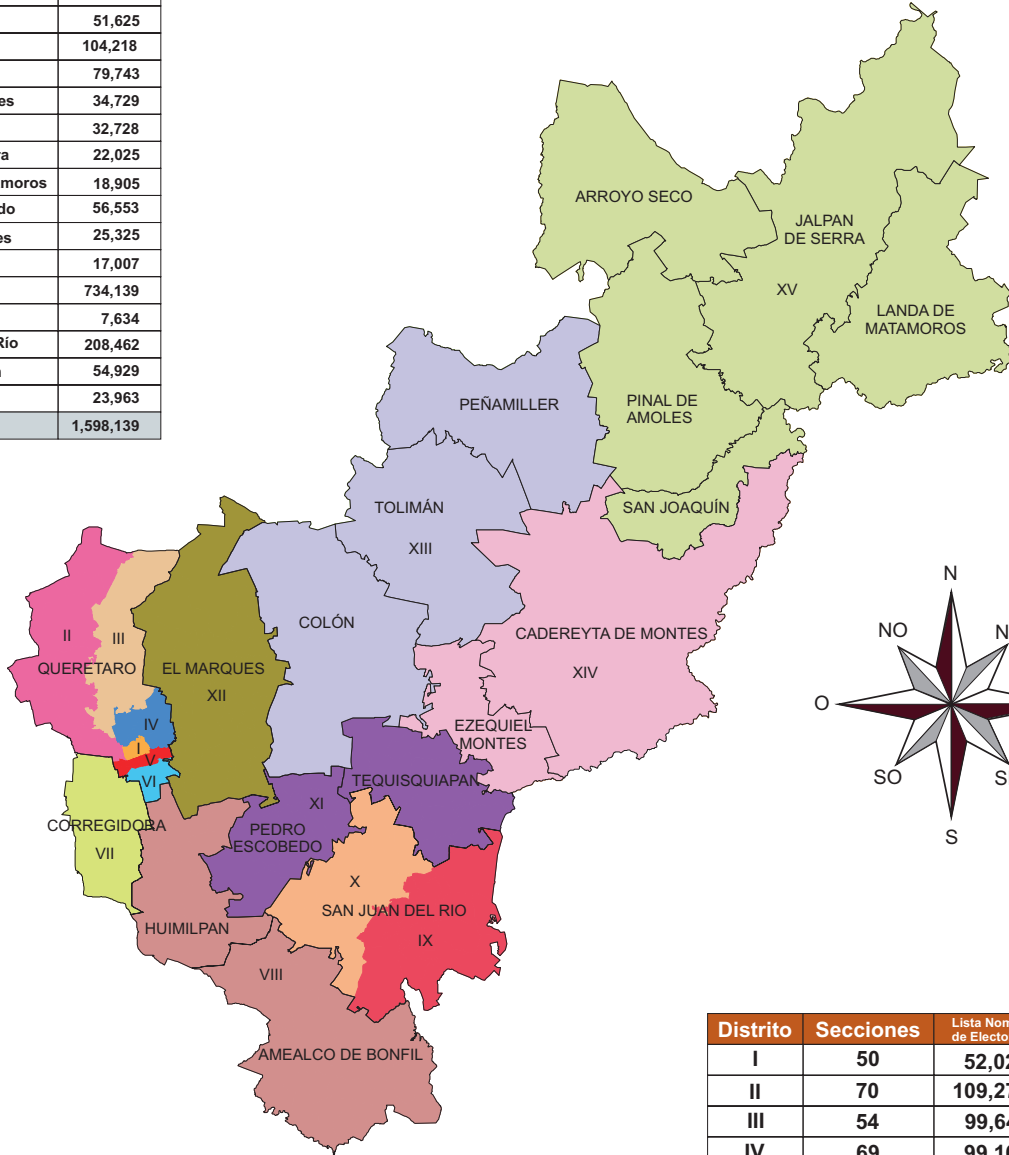
DISTRITO I	0333, 0338, 0347, 0348, 0349, 0350, 0351, 0354, 0361, 0362, 0363, 0364, 0365, 0366, 0367, 0368, 0369, 0370, 0371, 0375, 0376, 0377, 0378, 0379, 0380, 0382, 0383, 0384, 0385, 0390, 0391, 0392, 0393, 0394, 0398, 0399, 0400, 0401, 0402, 0410, 0411, 0412, 0413, 0414, 0415, 0417, 0418, 0419, 0426 y 0428; con un total de 50 secciones del municipio de Querétaro.
DISTRITO II	0315, 0316, 0317, 0321, 0322, 0323, 0329, 0330, 0331, 0340, 0341, 0342, 0343, 0344, 0345, 0346, 0355, 0356, 0357, 0358, 0359, 0360, 0381, 0395, 0396, 0397, 0416, 0427, 0517, 0520, 0521, 0522, 0527, 0530, 0540, 0543, 0544, 0545, 0546, 0547, 0548, 0551, 0552, 0553, 0734, 0735, 0736, 0737, 0738, 0739, 0740, 0741, 0742, 0743, 0744, 0745, 0746, 0747, 0748, 0749, 0750, 0751, 0752, 0753, 0754, 0755, 0756, 0757, 0758 y 0759; con un total de 70 secciones del municipio de Querétaro.
DISTRITO III	0266, 0267, 0268, 0269, 0270, 0272, 0273, 0274, 0279, 0280, 0281, 0282, 0283, 0284, 0289, 0290, 0291, 0292, 0294, 0297, 0298, 0299, 0300, 0301, 0302, 0307, 0308, 0309, 0310, 0311, 0312, 0314, 0516, 0518, 0519, 0523, 0524, 0525, 0526, 0528, 0529, 0531, 0532, 0533, 0534, 0535, 0536, 0537, 0538, 0539, 0541, 0542, 0549 y 0696; con un total de 54 secciones del municipio de Querétaro.
DISTRITO IV	0275, 0276, 0277, 0278, 0285, 0286, 0287, 0288, 0295, 0296, 0303, 0304, 0305, 0306, 0313, 0318, 0319, 0320, 0324, 0325, 0326, 0327, 0328, 0332, 0334, 0335, 0336, 0337, 0339, 0352, 0353, 0550, 0697, 0698, 0699, 0700, 0701, 0702, 0703, 0704, 0705, 0706, 0707, 0708, 0709, 0710, 0711, 0712, 0713, 0714, 0715, 0716, 0717, 0718, 0719, 0720, 0721, 0722, 0723, 0724, 0725, 0726, 0727, 0728, 0729, 0730, 0731, 0732 y 0733; con un total de 69 secciones del municipio de Querétaro.
DISTRITO V	0372, 0373, 0374, 0386, 0387, 0388, 0389, 0403, 0404, 0405, 0406, 0407, 0408, 0409, 0420, 0421, 0422, 0423, 0424, 0425, 0429, 0430, 0431, 0432, 0433, 0434, 0435, 0436, 0437, 0438, 0439, 0440, 0442, 0443, 0444, 0445, 0446, 0447, 0448, 0449, 0450, 0451, 0452, 0453, 0454, 0455, 0456, 0457, 0458, 0459, 0460, 0461, 0462, 0463, 0464, 0465, 0468, 0469, 0481, 0482, 0483 y 0484; con un total de 62 secciones del municipio de Querétaro.
DISTRITO VI	0441, 0466, 0467, 0470, 0471, 0472, 0473, 0474, 0475, 0476, 0477, 0478, 0479, 0480, 0485, 0486, 0487, 0488, 0489, 0490, 0491, 0492, 0493, 0494, 0495, 0496, 0497, 0498, 0499, 0500, 0501, 0502, 0503, 0504, 0505, 0506, 0507, 0508, 0509, 0510, 0511, 0512, 0513, 0514, 0515, 0554, 0691, 0692 y 0693; con un total de 49 secciones del municipio de Querétaro.
DISTRITO VII	0097, 0098, 0099, 0100, 0101, 0102, 0103, 0104, 0105, 0106, 0107, 0108, 0109, 0110, 0111, 0112, 0113, 0114, 0115, 0116, 0117, 0118, 0119, 0120, 0121, 0688, 0689, 0690, 0694 y 0695; con un total de 30 secciones del municipio de Corregidora.
DISTRITO VIII	0001, 0002, 0003, 0004, 0005, 0006, 0007, 0008, 0009, 0010, 0011, 0012, 0013, 0014, 0015, 0016, 0017, 0018, 0019, 0020, 0021, 0022, 0023, 0024, 0025, 0026, 0027, 0028, 0029, 0030, 0031, 0032, 0033, 0034 del municipio de Amealco de Bonfil; 0139, 0140, 0141, 0142, 0143, 0144, 0145, 0146, 0147, 0148, 0149, 0150, 0151 y 0152 del municipio de Huimilpan; con un total de 48 secciones; con cabecera distrital en Amealco de Bonfil.
DISTRITO IX	0566, 0575, 0583, 0584, 0585, 0586, 0587, 0588, 0589, 0590, 0592, 0593, 0594, 0595, 0596, 0597, 0598, 0599, 0600, 0601, 0602, 0603, 0604, 0606, 0607, 0615, 0624, 0627, 0628, 0632, 0633, 0634, 0635, 0637, 0638, 0640, 0641, 0642 y 0643; con un total de 39 secciones del municipio de San Juan del Río.
DISTRITO X	0563, 0564, 0565, 0567, 0568, 0569, 0570, 0571, 0572, 0573, 0574, 0576, 0577, 0578, 0579, 0580, 0581, 0582, 0591, 0605, 0608, 0609, 0610, 0611, 0612, 0613, 0614, 0616, 0617, 0618, 0619, 0620, 0621, 0622, 0623, 0625, 0626, 0629, 0630, 0631, 0636 y 0639; con un total de 42 secciones del municipio de San Juan del Río.
DISTRITO XI	0210, 0211, 0212, 0213, 0214, 0215, 0216, 0217, 0218, 0219, 0220, 0221, 0222, 0223, 0224, 0225, 0226, 0227, 0228, 0229, 0230, 0231, 0232, 0233 del municipio de Pedro Escobedo; 0644, 0645, 0646, 0647, 0648, 0649, 0650, 0651, 0652, 0653, 0654, 0655, 0656, 0657, 0658, 0659, 0660, 0661, 0662, 0663, 0664, 0665, 0666, 0667, 0668, 0669, 0670, 0671, 0672 y 0673 del municipio de Tequisquiapan; con un total de 54 secciones; con cabecera distrital en Pedro Escobedo.
DISTRITO XII	0182, 0183, 0184, 0185, 0186, 0187, 0188, 0189, 0190, 0191, 0192, 0193, 0194, 0195, 0196, 0197, 0198, 0199, 0200, 0201, 0202, 0203, 0204, 0205, 0206, 0207, 0208, 0209, 0555, 0760, 0761, 0762 y 0763 del municipio de El Marqués; con un total de 33 secciones.
DISTRITO XIII	0076, 0077, 0078, 0079, 0080, 0081, 0082, 0083, 0084, 0085, 0086, 0087, 0088, 0089, 0090, 0091, 0092, 0093, 0094, 0095, 0096 del municipio de Colón; 0234, 0235, 0236, 0237, 0238, 0239, 0240, 0241, 0242, 0243, 0244, 0245, 0246, 0247 del municipio de Peñamiller; 0674, 0675, 0676, 0677, 0678, 0679, 0680, 0681, 0682, 0683, 0684, 0685, 0686 y 0687 del municipio de Toluimán; con un total de 49 secciones; con cabecera distrital en Toluimán.
DISTRITO XIV	0046, 0047, 0048, 0049, 0050, 0051, 0052, 0053, 0054, 0055, 0056, 0057, 0058, 0059, 0060, 0061, 0062, 0063, 0064, 0065, 0066, 0067, 0068, 0069, 0070, 0071, 0072, 0073, 0074, y 0075 del municipio de Cadereyta de Montes; 0122, 0123, 0124, 0125, 0126, 0127, 0128, 0129, 0130, 0131, 0132, 0133, 0134, 0135, 0136, 0137, 0138 del municipio de Ezequiel Montes; con un total de 47 secciones; con cabecera distrital en Cadereyta de Montes.
DISTRITO XV	0035, 0036, 0037, 0038, 0039, 0040, 0041, 0042, 0043, 0044, 0045 del municipio de Arroyo Seco; 0153, 0154, 0155, 0156, 0157, 0158, 0159, 0160, 0161, 0162, 0163, 0164, 0165, 0166, 0167 del municipio de Jalpan de Serra; 0168, 0169, 0170, 0171, 0172, 0173, 0174, 0175, 0176, 0177, 0178, 0179, 0180, 0181 del municipio de Landa de Matamoros; 0248, 0249, 0250, 0251, 0252, 0253, 0254, 0255, 0256, 0257, 0258, 0259, 0260, 0261, 0262, 0263, 0264, 0265 del municipio de Pinal de Amoles; 0556, 0557, 0558, 0559, 0560, 0561 y 0562 del municipio de San Joaquín; con un total de 65 secciones; con cabecera distrital en Jalpan de Serra.





Estructura Distrital del Estado de Querétaro

Población por Municipio (INEGI, 2005)	
Amealco de Bonfil	56,497
Arroyo Seco	12,493
Cadereyta de Montes	57,204
Colón	51,625
Corregidora	104,218
El Marqués	79,743
Ezequiel Montes	34,729
Huimilpan	32,728
Jalpan de Serra	22,025
Landa de Matamoros	18,905
Pedro Escobedo	56,553
Pinal de Amoles	25,325
Peñamiller	17,007
Querétaro	734,139
San Joaquín	7,634
San Juan del Río	208,462
Tequisquiapan	54,929
Tolimán	23,963
Total	1,598,139



Distrito	Secciones	Lista Nominal de Electores
I	50	52,024
II	70	109,276
III	54	99,645
IV	69	99,165
V	62	75,963
VI	49	79,007
VII	30	73,926
VIII	48	58,654
IX	39	79,263
X	42	69,854
XI	54	75,919
XII	33	56,699
XIII	49	58,993
XIV	47	62,906
XV	65	61,668
Total	761	1,112,962

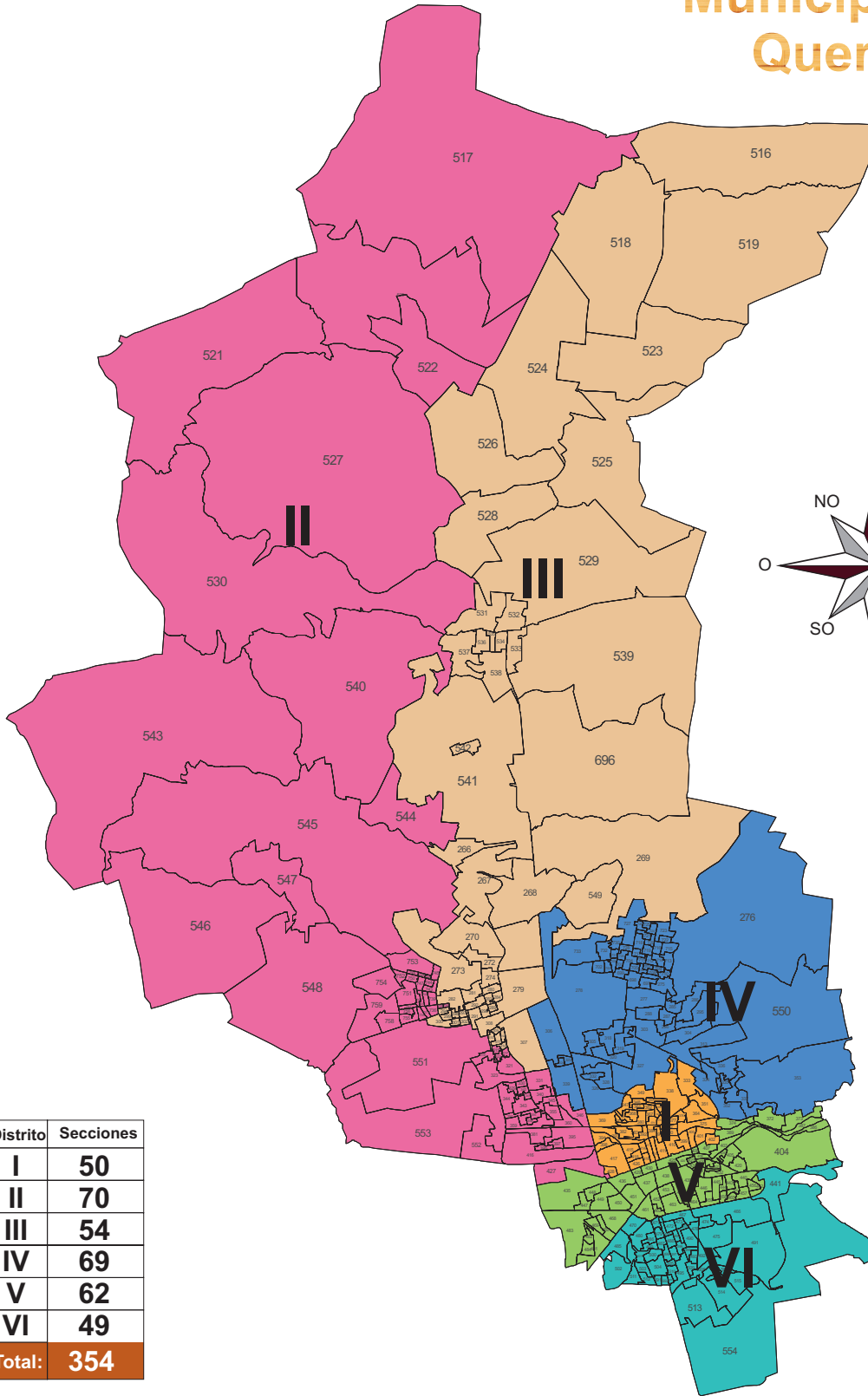
Lista Nominal de Electores con corte al 31 de diciembre de 2008

4

2009



Municipio de Querétaro



Distrito	Secciones
I	50
II	70
III	54
IV	69
V	62
VI	49
Total:	354

5

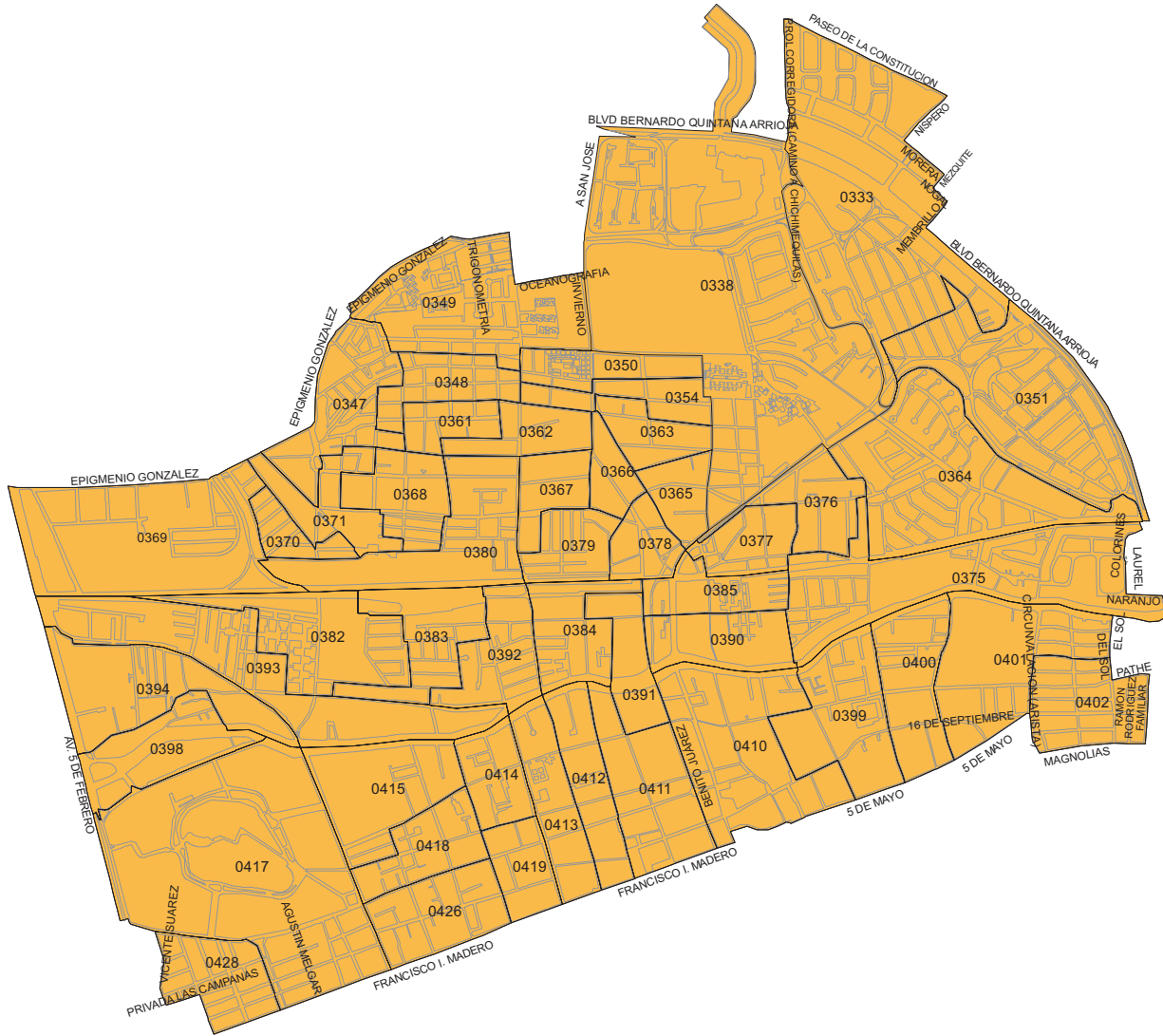




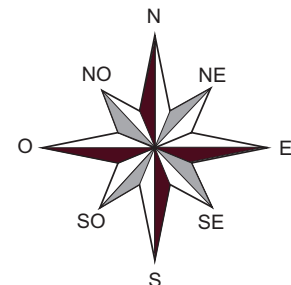
Estructura Distrital del Estado de Querétaro

Distrito I

Secciones: 50
Cabecera: Querétaro



6



2009



Distrito I

Sección	Colonia o Localidad
0333	ALAMOS 3a SECCION, ARBOLEDAS, PRIV QUINTAS LA LABORCILLA, QUINTAS LA LABORCILLA
0338	LAS GEMAS, EL CERRITO, LINDAVISTA, VILLAS DEL PARQUE, CLAUSTROS DEL PARQUE, PARQUES DEL ALAMO, LOMAS DE LINDAVISTA, LA TRINIDAD, BOSQUES DE LOS ALAMOS, JACARANDAS
0347	SANTA CATARINA, LOS FAROLES, LAS PEÑITAS, PRADOS DEL TECNOLOGICO, VICTORIA, SAN GREGORIO
0348	ESPAÑA
0349	EL PORVENIR, ESPAÑA, REAL DEL PARQUE, TECNOLOGICO, DEPARTAMENTAL PARQUES, TECNOLOGICO 3a SECC, PARQUES, LOS ANGELES, LOS PIRULES
0350	LINDAVISTA, INDECO LA POPULAR, ARQ. IGNACIO MARIANO DE LAS CASAS
0351	ALAMOS 2a Y 3a SECC
0354	LINDAVISTA, INDECO LA POPULAR
0361	SANTA CATARINA, ESPAÑA
0362	SANTA CATARINA, EL TEPETATE
0363	LINDAVISTA, EL TEPETATE
0364	LAS HADAS, MED 100, PRIV BUGAMBILIAS, LA TRINIDAD, DE LOS ALAMOS
0365	EL CERRITO, EL TEPETATE
0366	EL TEPETATE
0367	LOS FRESNOS, EL TEPETATE
0368	SANTA CATARINA, LOS EUCALIPTOS, SAN GREGORIO
0369	LOS ALCANFORES, LOS MOLINOS, LA MONTAÑA
0370	LOS MOLINOS, SAN ROQUE
0371	LOS MOLINOS, RINCON DE LOS ALCANFORES, SAN ROQUE, SAN GREGORIO
0375	LAS BRUJAS, PATHE, SAN JAVIER, ALAMOS 1a SECC, GUADALUPE VICTORIA, LOS CEDROS, UNIVERSIDAD, ARBOLEDAS DEL RIO, LA CRUZ, LA TRINIDAD
0376	VILLAS LAS HADAS, MARTE, ROMI, LA TRINIDAD
0377	EL CERRITO, LA TRINIDAD
0378	EL CERRITO, LOS FRESNOS, EL TEPETATE
0379	LOS FRESNOS, EL TEPETATE
0380	LOS ALCANFORES, SANTA CATARINA, SAN ROQUE, LOS EUCALIPTOS
0382	EL RETABLO, PATIO DEL FERROCARRIL, LA ERA, FOVISSSTE CONSTITUYENTES
0383	EL RETABLO, PATIO DEL FERROCARRIL, LA ERA
0384	CENTRO, LAS ROSAS, PRIMAVERA, COLONIAL EL SOL
0385	SAN SEBASTIAN, MARGARITAS, EL CERRITO, LOS CLAUSTROS
0390	CENTRO, SAN SEBASTIAN, JACARANDAS, LA CRUZ, PRIMAVERA
0391	CENTRO, PRIMAVERA
0392	CENTRO, LAS ROSAS, LA ERA, PRIMAVERA
0393	CENTRO, EL RETABLO, LA FLORIDA, VIVEROS DE QUERETARO, FOVISSSTE CONSTITUYENTES, INDUSTRIAL EL FENIX
0394	LA PIEDAD
0398	LA PIEDAD
0399	UNIVERSIDAD, LA CRUZ
0400	ARBOLEDAS DEL RIO, LA CRUZ
0401	SAN JAVIER, DILIGENCIAS, LA CRUZ
0402	PATHE, SAN JAVIER, JARDINES DE QUERETARO
0410	CENTRO, JACARANDAS, LA CRUZ
0411	CENTRO
0412	CENTRO, CONJ. HAB. VICENTE GUERRERO
0413	CENTRO, U. HAB. MARIANO ESCOBEDO
0414	CENTRO, SANTA ANA
0415	CENTRO
0417	NIÑOS HEROES, CENTRO UNIVERSITARIO
0418	CENTRO, SANTA ANITA
0419	CENTRO
0426	CENTRO
0428	NIÑOS HEROES, LAS CAMPANAS

7



Distrito II

Sección	Colonia o Localidad
0315	EL ROCIO, SAUCES
0316	EL ROCIO, EL ROCIO 2a SECC, LOMAS DEL CARMEN, DON MANUEL.
0317	EL ROCIO
0321	EL ROCIO, PUERTA DEL SOL II, EL SOL
0322	EL ROCIO
0323	EL ROCIO, CEDROS, ENCINOS, OLIVOS, FRESNOS, NOGALES, NARANJOS, TONATIUH, OLMOS, DEL SOL, PUERTA DEL SOL II, LA HUERTA, FLAMBOYANES, BOSQUES DEL SOL, EL SOL, LA LUNA, EL SOL RESIDENCIAL
0329	EL TINTERO (PLUTARCO ELIAS CALLES)
0330	EL TINTERO (PLUTARCO ELIAS CALLES)
0331	FELIPE CARRILLO PUERTO, EL TINTERO, AMPOLLETAS, DEL ARCO
0340	LUIS DONALDO COLOSIO, FELIPE CARRILLO PUERTO, NUEVO CARRILLO
0341	EL TINTERO (PLUTARCO ELIAS CALLES)
0342	EL TINTERO (PLUTARCO ELIAS CALLES)
0343	EL TINTERO, EL TINTERO (PLUTARCO ELIAS CALLES), EX HDA EL TINTERO
0344	SOLIDARIDAD, SANTA MONICA 2a SECC, EL TINTERO (PLUTARCO ELIAS CALLES)
0345	EL PROGRESO, SANTA MONICA, EL MIRADOR, FELIPE CARRILLO PUERTO
0346	MANUEL JURADO, TABACHINES, FELIPE CARRILLO PUERTO, LA HIGUERA, SAN JOSE
0355	FELIPE CARRILLO PUERTO, VILLAS DE SANTA MONICA, LOS CEDROS
0356	EL PROGRESO, SANTA MONICA, EL MIRADOR
0357	SANTA MONICA 2a SECC, EL PROGRESO, SANTA MONICA, EL MIRADOR
0358	SANTA MONICA
0359	SANTA MONICA, SANTA MONICA 2a SECC, FELIPE CARRILLO PUERTO, LAS TERESAS, RINCONADA ZIMAPAN
0360	AZTECA, LAURELES (FRACCIONAMIENTO SAN DIEGO), FELIPE CARRILLO PUERTO
0381	SAN ANTONIO DE LA PUNTA, LAS TERESAS, RINCONADA SANTA ANITA
0395	COL. JOSE MARIA ARTEAGA, FERROCARRILERA, COL. 5 DE FEBRERO, FELIPE CARRILLO PUERTO, SAN ANTONIO DE LA PUNTA, LAS TERESAS, RINCONADA SANTA ANITA
0396	SAN ANTONIO DE LA PUNTA, LAS FLORES
0397	SAN ANTONIO DEL MAUREL, DEL VALLE, SAN ANTONIO DE LA PUNTA, LAS FUENTES
0416	LA SIERRITA, 17ª ZONA MILITAR, SAN ANTONIO DE LA PUNTA
0427	NIÑOS HEROES, LAS CAMPANAS, QUINTA ALICIA, ITALIA, SANTIAGO, LA GLORIA
0517	LA LUZ, RANCHO GUADALUPE, OJO DE AGUA, EL RINCON DE OJO DE AGUA, CHARAPE DE LOS PELONES, LA PRESA DE BECERRA, ESTANCIA DE PALO DULCE
0520	LA MONJA (LAS MONJAS), LA CAÑADA, LOMA DEL CHINO
0521	LA BARRETA, LA JOYA, CHARAPE DE LA JOYA
0522	LOMA LINDA, BUENAVISTA
0527	PIE DE GALLO, ESTANCIA DE LA ROCHERA, EL MADROÑO, CERRO DE LA CRUZ, LA CARBONERA, LOS JIMENEZ, LOS ALAMOS, TRES POTRILLOS
0530	CASA BLANCA, CERRO COLORADO, LA PUERTA DE SANTIAGUILLO, EL HERRERO, LLANO DE LA ROCHERA, PRESA DE SAN ANTONIO
0540	BELLAVISTA, REAL DE JURIQUELLA, EL MESON, SAN ISIDRO EL VIEJO, SALTO DE JURIQUELLA, SAN MIGUELITO,
0543	EL PATOL, SAN ISIDRO EL ALTO, LA PURISIMA, SAN FRANCISCO EL ALTO, CERRO PRIETO, LA TINAJA DE LA ESTANCIA, EL PIE, SAN JOSE DE LA TINAJA, EL TRANSITO
0544	EL CAJON, EL NABO
0545	EL PUERTECITO, TLACOTE EL ALTO, MOMPANI, OJO DE AGUA, ALBERTO FLORES BLANCO
0546	TLACOTE EL BAJO, NUEVA PALMA, LA MESITA, ZAPOTE EL ALTO, EL ZAPOTE
0547	TLACOTE EL BAJO, MESITA DE MOMPANI, LA MESITA, SANTO NIÑO DE PRAGA
0548	TLACOTE EL BAJO, HUERTAS LA JOYA, LA MESITA, CASA HOGAR LA ESPERANZA, LA PARED, JOSE SALVADOR
0551	VALLE DE SAN PEDRO, FUNDADORES, PEDREGAL DE BUENOS AIRES, JARDINES DEL SOL, LA ESMERALDA, NUEVO PLAN DE SANTA MARIA, COLINAS DE SANTA CRUZ 1a Y 2a SECC, COLINAS DE SANTA CRUZ, SAN MARCOS, SANTA ISABEL, DESARROLLO FAMILIAR, CENTENARIO, RUBEN JARAMILLO, LADERAS DE SAN PEDRO, SAN PEDRO MARTIR, LOMA IX (CONDOMINIOS: VIGO, LEON, BIZA, MADRID, PAMPLONA, BILBAO, VALLADOLID, BARCELONA, TOLEDO, BURGOS, ALICANTE, MALAGA, CACERES, VALENCIA, BALEARES, TARRAGONA), VALLE DE SAN PEDRO 2a SECC, PLAZA DE LA BRISA, PLAZA DE LA NIEBLA, NUEVO PLAN DE SANTA MARIA 2a SECC, FERNANDO DE TAPIA, COLINAS DEL PONIENTE, CHE GUEVARA, CHULAVISTA, PRADOS DEL RINCON, 25 DE DICIEMBRE, CHULAVISTA II, REAL DE SAN PEDRO, COMEVI, SAUCES, LOMA VIII, MISION FUNDADORES, GEOPLAZAS, PLAZA DE LAS NUBES, PLAZA DEL VIENTO, GRANJA LUCHIS, SAN PEDRO MARTIR, GRANJA EL ROSARIO, EL COLMENAR
0552	JARDINES DEL VALLE, LA AURORA, SANTA MARIA MAGDALENA, SANTA MAGDALENA
0553	SAN SEBASTIAN, TONATIUH 2a SECC, TONATIUH 3a SECC, TONATIUH 4a SECC, VALLE EL MEZQUITAL, EL HIGO, SANTA MARIA MAGDALENA, LA ALBORADA, RANCHO BUENAVISTA, EL RINCON, LA CUADRA, GRANJA SATELITE, LA COLMENA
0734	CERRITO COLORADO
0735	CERRITO COLORADO
0736	CERRITO COLORADO, GEOVILLAS, CERRITO COLORADO 7a SECC
0737	LAS QUINTAS 2a SECC, GEOVILLAS
0738	LAS QUINTAS 2a SECC, CERRITO COLORADO 2a SECC (LA MORADA), PUESTA DEL SOL, GEOVILLAS
0739	CERRITO COLORADO, CERRITO COLORADO 4a SECC, CERRITO COLORADO 5a SECC
0740	CERRITO COLORADO, BUGAMBILIAS
0741	CERRITO COLORADO 1a Y 2a SECC, LAS QUINTAS
0742	SIERRA COLORADA, CERRITO COLORADO 2a SECC (LA MORADA), LAS QUINTAS
0743	MARRAKECH, LA LOMA, CERRITO COLORADO, RINCONADA DEL CERRITO
0744	LA LOMA
0745	LA LOMA, MISION DE CARRILLO, CLAUSTROS DE LA LOMA, SAN MIGUEL
0746	SAN MIGUEL 1a Y 2a SECC, LA LOMA
0747	LAS QUINTAS 3a SECC, LOS FRESNOS, LOS ENCINOS, LA LOMA
0748	LA LOMA
0749	LA LOMA
0750	LAS QUINTAS 3a SECC, LA LOMA
0751	SIERRA COLORADA, CERRITO COLORADO 2a SECC (LA MORADA), EUCALIPTOS, LA LOMA, LA LOMA VI, JUVENTINO ROSAS, ROCIO SANZ, LOMA REAL QUERETARO
0752	ALVARO CARRILLO, LA LOMA, LA LOMA VI
0753	TANGER, MEDITERRANEO, GIBRALTAR, MARRUECOS, CASA BLANCA, VILLAS DE SAN MIGUEL
0754	ANA LARA, ALVARO CARRILLO, GERMAN VALDEZ, LA LOMA VI, ESTHELA SYL, REVUELTAS
0755	AZUCENAS, RESIDENCIAL CHULAVISTA, CHULAVISTA II
0756	AZUCENAS
0757	AZUCENAS, CUAUHTEMOC (TEOTIHUACAN)
0758	PATRIA NUEVA, LA FLORESTA, PRADOS DEL RINCON, PRADOS DEL RINCON 2a SECC, BENITO JUAREZ
0759	TENOCHTITLAN, LAS CAMELINAS, REAL MOCTEZUMA, LA FLORESTA, JARDINES DE AZUCENAS, PRADOS DEL RINCON 3a SECC, TENOCHTITLAN II

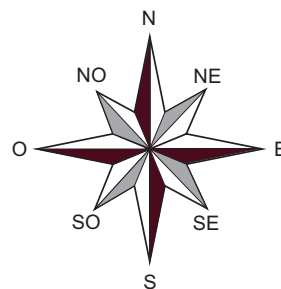
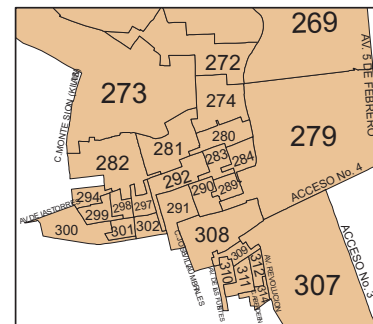
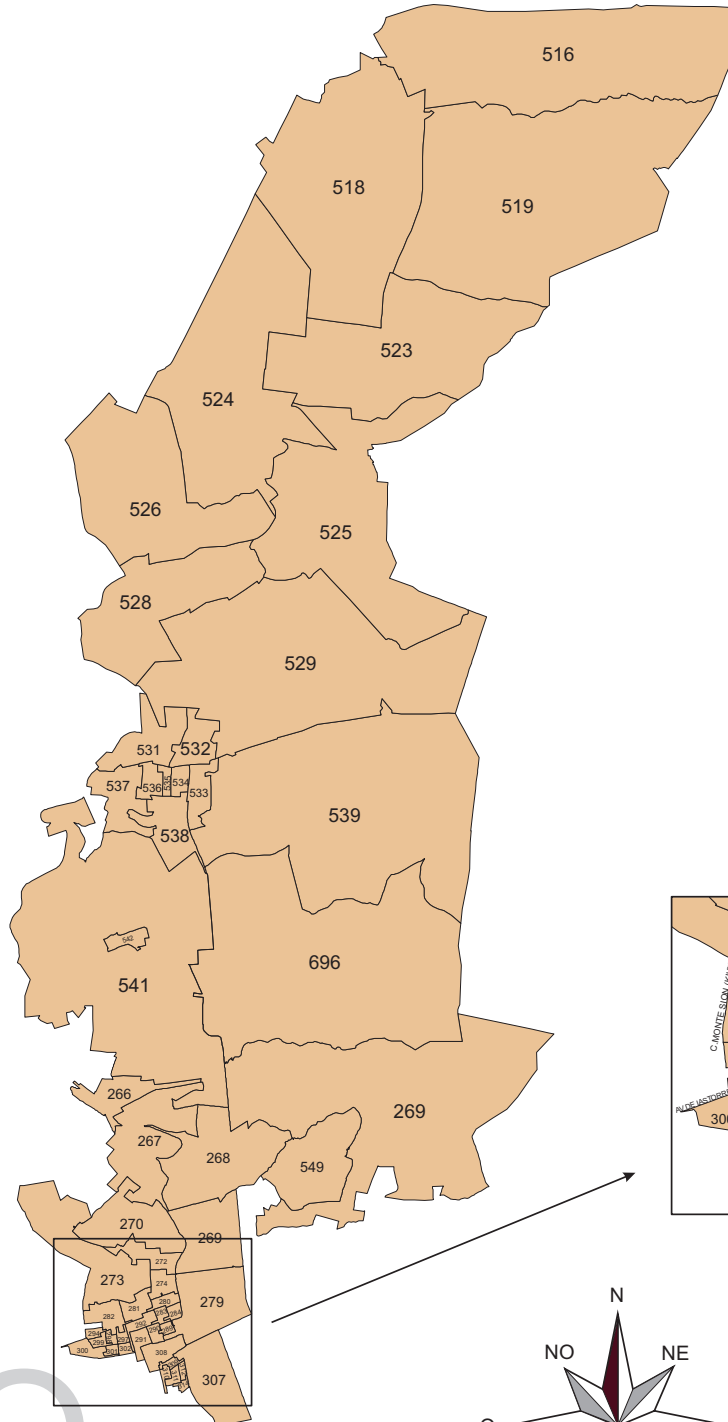




Estructura Distrital del Estado de Querétaro

Distrito III

Secciones: 54
Cabecera: Querétaro



10

2009



Distrito III

Sección	Colonia o Localidad
0266	LA CAMPANA, NUEVA IMAGEN, GOBERNANTES, VALLE JURIQUELLA, JURICA, PUEBLO JURICA
0267	LA CAMPANA, FRACC. JURICA, MISIONES DE JURICA, JURICA
0268	LA CAMPANA, CUITLAHUAC, EL PACHONAL, JURICA EL PINAR, JURICA, RAQUET CLUB, PUEBLO JURICA
0269	JURICA, GRANJAS DE SAN PEDRITO EL ALTO, SAN PEDRITO EL ALTO
0270	LUIS DONALDO COLOSIO, LEYES DE REFORMA, 5 DE FEBRERO, 15 DE MAYO, 10 DE ABRIL, INDEPENDENCIA, LOMAS DEL PEDREGAL 2ª SECC, PARAISO, LOMA BONITA, JARDINES DE JURICA, PRADOS DE LOMA BONITA, HUERTAS DE JURICA, APML, LOMA BONITA
0272	INDEPENDENCIA, PARAISO, LIBERTADORES DE AMERICA, ROSENDO SALAZAR, LOMA BONITA
0273	EL ROMERILLAL, LA PEÑA, MIGUEL HIDALGO, FRANCISCO VILLA 1ª SECC, FRANCISCO VILLA 2ª SECC, REVOLUCION, MORELOS, ROSENDO SALAZAR, LOMA BONITA, SANTANA, EL TEPEYAC, VILLAS DE GUADALUPE, LOS MANZANOS, VILLAS DE SAN MIGUEL, PASEOS DE SAN MIGUEL
0274	LOMA BONITA, SATELITE, LOMAS DE SATELITE
0279	BENITO JUAREZ, JOSEFA ORTIZ DE DOMINGUEZ 2ª Y 4ª SECC, JURICA, SATELITE
0280	SATELITE, LOMAS DE SATELITE
0281	LOMA BONITA, SATELITE, RINCONADA DE LAS FUENTES (FUENTE DE VERONA, CRETA, LAS CIBELES, TREVI, TROYA, PISA, LORETO) LIBERTADORES RESIDENCIAL
0282	CERRITO COLORADO, SANTANA, VISTAS DEL VALLE, LA CORDILLERA, QUERENA, GARAMBULLO, SENDEROS DE LA LUNA, CERRITO COLORADO
0283	SATELITE, COSMOS SATELITE
0284	JOSEFA ORTIZ DE DOMINGUEZ 1ª Y 2ª SECC, COSMOS SATELITE
0289	ANDADORES SATELITE, CONDOMINIOS SATELITE, COSMOS SATELITE
0290	ANDADORES SATELITE, COSMOS SATELITE, JOSEFA ORTIZ DE DOMINGUEZ 4ª SECC
0291	JOSEFA ORTIZ DE DOMINGUEZ, FRANCISCO JAVIER MINA
0292	SATELITE, GARAMBULLO, COSMOS SATELITE
0294	CERRITO COLORADO
0297	GARAMBULLO
0298	CERRITO COLORADO
0299	CERRITO COLORADO
0300	CERRITO COLORADO, COLINAS DEL PONIENTE, GEOVILLAS
0301	CERRITO COLORADO
0302	GARAMBULLO
0307	BENITO JUAREZ, SAUCES, INSURGENTES
0308	FUNDADORES, SAUCES, INSURGENTES, JOSEFA ORTIZ DE DOMINGUEZ 4ª SECC, SATELITE
0309	SAUCES
0310	SAUCES
0311	SAUCES
0312	SAUCES
0314	SAUCES
0516	LA VERSOLILLA, LA PILETA, LA PALMA
0518	JOFRITO, PALO ALTO, EL CANELO, JOFRE
0519	LA GOTERA
0523	SAN ANTONIO DE TROJES, LA ESTACADA
0524	PUERTO DE AGUIRRE, PARQUE INDUSTRIAL QUERETARO
0525	PINTILLO, PINTO
0526	SAN ISIDRO BUENAVISTA (BUENAVISTA), COREA
0528	SANTA CATARINA
0529	MONTENEGRO, LOS ARCOS, LA PROVIDENCIA, LOS DOS ARROYOS
0531	SANTA ROSA JAUREGUI, SANTA LUCIA, VALLE DORADO 1ª Y 2ª SECC, CONTINENTAL, ZAPATA, COLINAS DEL PARQUE, LAS LAJITAS
0532	SANTA ROSA JAUREGUI, COLINAS DE SANTA ROSA, LAS ROSAS
0533	SANTA ROSA JAUREGUI, LAS ROSAS, LA CRUZ, LAS FLORES, LOS ANGELES, AMPL. LAS ROSAS
0534	SANTA ROSA JAUREGUI, LOS ANGELES
0535	SANTA ROSA JAUREGUI
0536	SANTA ROSA JAUREGUI, LOMAS DEL PEDREGAL
0537	SANTA ROSA JAUREGUI, ARBOLEDAS, BELLAVISTA, NUEVO AMANECER, REAL DE JURIQUELLA, LAS LAJITAS, EL PEDREGAL
0538	SANTA ROSA JAUREGUI, BENITO JUAREZ, LOMAS DEL PEDREGAL, INDEPENDENCIA
0539	SAN JOSE BUENAVISTA, LA HACIENDITA, LA SOLANA, LA CHINITA, CUATRO MILPAS
0541	LA CAMPANA, NUEVA IMAGEN, LA CAÑADA, LA CIMA, EL RINCON DE BALCONES, MIRADOR DEL LAGO, PASEO DEL PIROPO, JARDINES DE JURIQUELLA, LAS LUNAS, LA LUNA, LOS ENCINOS, EL ENCANTO, EL CIELO, REAL DE JURIQUELLA, PROVINCIA JURIQUELLA, DOS LUNAS, SANTA FE, ECOLOGICO LA RICA, GRAN PUERTA PARAISO, LA CAÑADA, PRIV DE LOS PORTONES, BAL DE JURIQUELLA, JURICA SAN FRANCISCO, TOLIMAN, VILLA DEL MESON, FUENTES DE LA VILLA RICA, JURICA MISIONES, ALTA RICA, PRIV JURIQUELLA, VILLA LA SOLANA, ALTAVISTA JURIQUELLA, PARAISO DIAMANTE, PUNTA JURIQUELLA, LA HERRADURA, MAYORAL 1 Y 2, NUEVO PARAISO, PARAISO, LOS NARANJOS I Y II, PUERTA PARAISO, CUMBRES DEL LAGO, EL FARO, JURICA ACUEDUCTO, JURIQUELLA SANTA FE, CALETO, JOCKEY CLUB, LA MURALLA, V CAPRI 1ª Y 2ª SECC, LA RICA, JURIQUELLA HACIENDA GRANDE, RINCON DEL ANGEL, V TOSCANA, PASEO DE SIENA, VALLE JURIQUELLA, JARDINES SANTA FE, PUERTA SANTA FE II, LOMAS DE SANTA FE, TERRAZAS VISTA LAGO, VISTA LAGO, LA ESCONDIDA, LA JOYA, BALCONES DE JURIQUELLA
0542	RINCON DEL LAGO, TERRAZAS, JURIQUELLA, LOMA DE JURIQUELLA
0549	EL GRANJENAL, LADERAS DEL SALITRE
0696	RANCHO LARGO, EL CAMPERO, POTRERO LAS TETILLAS, NUEVO JURIQUELLA, RANCHO LARGO, AZTECA, MESA DE JURIQUELLA

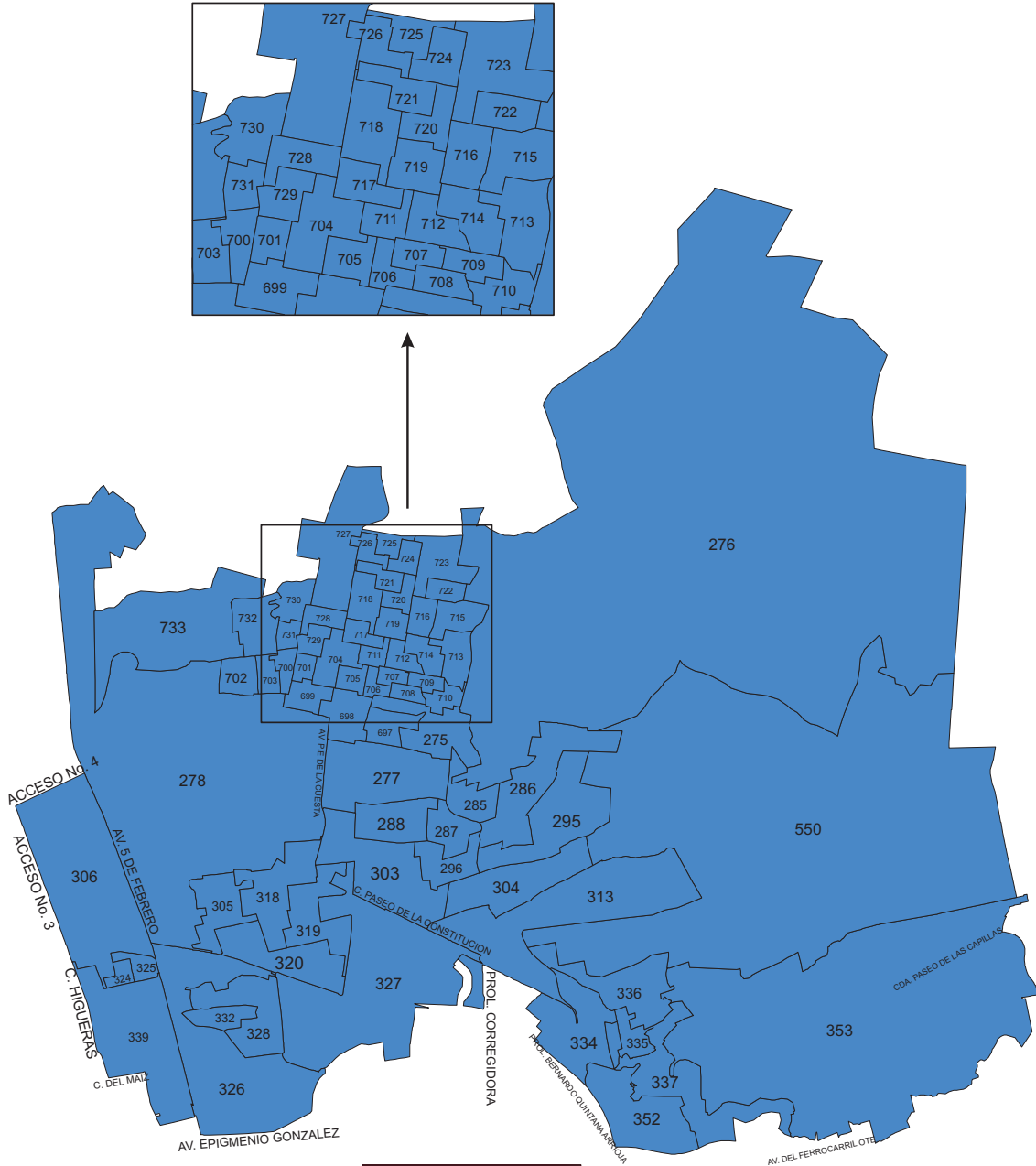
11



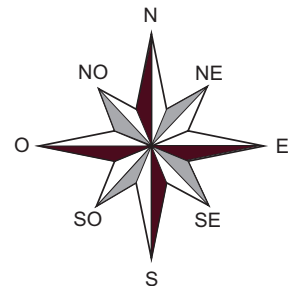


Distrito IV

Secciones: 69
Cabecera: Querétaro



12



2009



Distrito IV

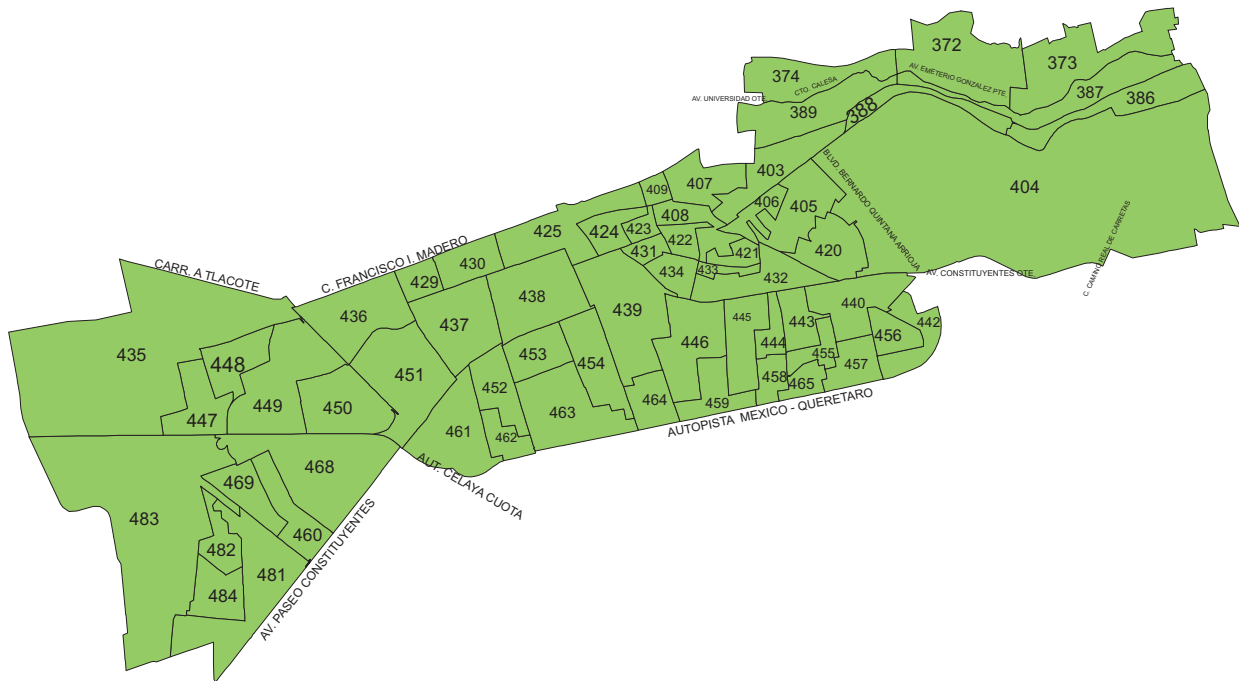
Sección	Colonia o Localidad
0275	SAN PEDRITO PEÑUELAS 4a SECC, PEÑUELAS, SAN PEDRITO PEÑUELAS I EL CARMEN
0276	LOMAS DE SAN JOSE, SAN ANGEL, LAS JOYAS, ANTORCHISTA, JARDINES DE SAN JOSE 2a Y 4a SECC, COLINAS DE MENCHACA 2a SECC, LA ERA, NUEVA CREACION, EL LIENZO, VILLAS DE SAN JOSE, EL OASIS, MENCHACA, JARDINES DE SAN JOSE, BUENOS AIRES, MONARCA, NUEVO MENCHACA, SAN FELIPE, LIBERTADORES DE AMERICA, VALLES DE SAN JOSE, SAN JOSE EL ALTO, SANTA FE, EPIGEMIO GONZALEZ (EL OASIS), REAL DE ESPAÑA, ARROYITOS, MUJERES INDEPENDIENTES, INDEPENDENCIA, COLINAS DE MENCHACA, MARGARITAS, PALMAS DE SAN JOSE, 12 DE DICIEMBRE, EL PENAL, SAN PEDRITO EL ALTO
0277	ECOLOGICA (SAN PEDRITO ECOLOGICA), LADERA, PEÑUELAS, HEBERTO CASTILLO, SAN PEDRITO PEÑUELAS I EL CARMEN, VALLE DE SAN PEDRITO, PEÑUELAS, EL SABINO, CUESTA AZUL
0278	SERGIO VILLASENOR, COLINAS DE SAN PABLO, BALCONES DE SAN PABLO, VALLE DE SAN PABLO, LA ESPERANZA, ALTOS DE SAN PABLO, TLANCE, PUESTA DEL SOL, LAS AMERICAS, NUEVO HORIZONTE, JOSE MARIA BUSTAMANTE, PALMARES DE QUERETARO, LA CONDESA, DESARROLLO SAN ANGEL, MARTIRES DE LA LIBERTAD, LAS AMERICAS 3a SECC, BOSQUES DE SAN PABLO, FELIPE ANGELES, SIGLO 2000, MARGARITAS, JARDINES DE LA ALBORADA, SAN PABLO, DESARROLLO SAN PABLO, BENITO JUAREZ, JURICA, SAN PEDRITO PEÑUELAS I EL CARMEN, LATINOAMERICANA, POPULAR MARAVILLAS, BOSQUES DE BELLA VISTA, LOS ROBLES, CIPRESSES, EL SABINO, EL JARDIN RESIDENCIAL, CUESTA AZUL, PARQUE IND JURICA
0285	MENCHACA
0286	5 HÁLCONES, LOMAS DE MENCHACA, MENCHACA, GENERACION 2000
0287	PEÑUELAS, MENCHACA
0288	PEÑUELAS, EL SABINO
0295	RENACIMIENTO, IGNACIO ZARAGOZA, MENCHACA, LOS PINOS
0296	PEÑUELAS, MENCHACA,
0303	AMALIA SOLORZANO, PEÑUELAS, PRIV RESIDENCIAL LA FLORESTA, MENCHACA, CEDROS TULIPANES, CEDROS ALCATRACES, CONSTITUYENTES, EL SABINO
0304	MENCHACA, RINCONADA, DIANA LAURA I, DIANA LAURA II, VICTORIA POPULAR, CUAUHTEMOC, CONSTITUYENTES
0305	MOVIMIENTO OBRERO, LAS AMERICAS, VILLAS TLALOC, DESARROLLO SAN PABLO
0306	INDUSTRIAL, OBRERA, BENITO JUAREZ
0313	VILLAS DEL PARQUE, RINCONADA ARBOLEDAS DEL PARQUE, RESIDENCIAL MURALTO, MISION DE CONCA, ARBOLEDAS DEL PARQUE, CONSTITUYENTES, LAS FUENTES, PRIV ARBOLEDAS
0318	ALTOS DE SAN PABLO, AMALIA SOLORZANO, MOVIMIENTO OBRERO, RIVERA Y TAMAYO, DESARROLLO SAN PABLO, EL SABINO
0319	TERRAZAS DE SAN PABLO, DESARROLLO SAN PABLO
0320	LAS AMERICAS, TERRAZAS DE SAN PABLO, BELLAVISTA, DESARROLLO SAN PABLO, FOVISSSTE SAN PABLO 1a SECC
0324	OBRERA
0325	OBRERA
0326	SAN PABLO, LOS FRESNOS, LA MONTAÑA, PRADOS DEL TECNOLOGICO
0327	SAN PABLO 2a SECC, VILLAS DEL TECNOLOGICO, LAS PALOMAS, DESARROLLO SAN PABLO, LAS BUGAMBILIAS, HABITACIONAL LOS VITRALES, TECNOLOGICO, SAN JOSE, U CONDOMINIAL LAS PLAZAS, TECNOLOGICO, VISTA 2000, VILLAS DEL PARQUE
0328	LA PEÑA Y QUERETANO, BALCONES CAMPESTRE, VIVA, LA RAYA, LOS GIRASOLES, LOMAS ALTAS 1a Y 2a SECC, REAL DE SAN PABLO, SAN PABLO, SAN JOAQUIN, COLONIAL SAN PABLO, LA CIMA
0332	SAN PABLO
0334	BOLAÑOS, ARBOLEDAS DEL PARQUE, ARBOLEDAS, BALCONES, BALCONES COLONIALES, COLINAS DEL PARQUE
0335	BOLAÑOS, SAN ANTONIO
0336	BOLAÑOS, PUERTA DEL CIELO
0337	BOLAÑOS, MIRADORES, SAN ANTONIO, ALTOS DEL MARQUES (FRACCIONAMIENTO PRIV LA MARQUESA), LOMAS DEL MARQUES
0339	INDUSTRIAL, SAN JOSE, BENITO JUAREZ, PARQUE IND. FELIPE CARRILLO PUERTO, FELIPE CARRILLO PUERTO
0352	BOLAÑOS, VIVEROS, COLINAS DEL PARQUE, PEDREGAL DE QUERETARO, BALCONES DEL ACUEDUCTO, LOMAS DEL MARQUES
0353	2 DE ABRIL, LA ESTACION, MIRADOR CAMPANARIO, EL CAMPANARIO, VILLAS PALMIRA, LOMAS DEL MARQUES
0550	EJIDO MENCHACA (COLONIA RANCHO MENCHACA), LA PURISIMA, EL REFUGIO, EJIDO BOLAÑOS
0697	SAN PEDRITO PEÑUELAS I EL CARMEN
0698	RICARDO FLORES MAGON, LA RUECA, SAN PEDRITO PEÑUELAS I EL CARMEN, PASEOS DE LA CUESTA
0699	RICARDO FLORES MAGON, LIBERTAD, LOMAS DE SAN PEDRITO PEÑUELAS
0700	SAN PEDRITO LOS ARCOS, BELEN
0701	LIBERTAD
0702	SAN PEDRITO LOS ARCOS
0703	SAN PEDRITO LOS ARCOS
0704	LOMAS DE SAN PEDRITO PEÑUELAS
0705	LOMAS DE SAN PEDRITO PEÑUELAS
0706	SAN PEDRITO PEÑUELAS, LOMAS DE SAN PEDRITO PEÑUELAS
0707	SAN PEDRITO PEÑUELAS
0708	SAN PEDRITO PEÑUELAS
0709	SAN PEDRITO PEÑUELAS
0710	NUEVO SAN PEDRITO, PEÑUELAS, SAN PEDRITO PEÑUELAS
0711	LOMAS DE SAN PEDRITO PEÑUELAS
0712	LOMAS DE SAN PEDRITO SECC PORTALES, LOMAS DE SAN PEDRITO PEÑUELAS, LAS GLORIAS
0713	NUEVO SAN PEDRITO, LOMAS DE SAN PEDRITO SECC PORTALES, JARDINES DE VILLAS DE SANTIAGO, LOS CIRUELOS, JARDINES DE SANTIAGO, FLORES, HOJAS
0714	LOMAS DE SAN PEDRITO SECC PORTALES, SAN PEDRO
0715	JARDINES DE SANTIAGO, VILLAS DE SANTIAGO
0716	VILLAS DE SANTIAGO
0717	LOMAS DE SAN PEDRITO PEÑUELAS
0718	REFORMA AGRARIA RADICAL, NACIONAL, LOMAS DE SAN PEDRITO PEÑUELAS
0719	ROBLES, VILLAS DE SANTIAGO
0720	VILLAS DE SANTIAGO
0721	LA NUEVA REALIDAD, NACIONAL, VILLAS DE SANTIAGO
0722	VISTANA, VILLAS DE SANTIAGO
0723	VISTANA, VILLAS DE SANTIAGO
0724	VILLAS DE SANTIAGO
0725	LOS PADILLA (UNIDAD NACIONAL 3a SECC), HEBERTO CASTILLO, LA NUEVA REALIDAD, VILLAS DE SANTIAGO
0726	LOS PADILLA (UNIDAD NACIONAL 3a SECC), HEBERTO CASTILLO, LA NUEVA REALIDAD
0727	LOS PADILLA (UNIDAD NACIONAL 3a SECC), VILLAS FONTANA, PASEOS DEL PEDREGAL, SAN PABLO (PARCELA No 114), VILLAS FONTANA II, LOMAS DE SAN PEDRITO PEÑUELAS
0728	LOMAS DE SAN PEDRITO PEÑUELAS
0729	LIBERTAD, EL VERGEL, LOMAS DE SAN PEDRITO PEÑUELAS
0730	EL VERGEL
0731	BELEN, EL VERGEL
0732	BELEN, EL VERGEL
0733	EL VERGEL, BOSQUES DE ITURBIDE, BOSQUES DE LA HACIENDA



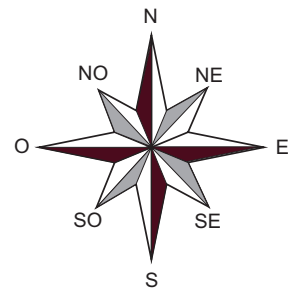


Distrito V

Secciones: 62
Cabecera: Querétaro



14



Distrito V

Sección	Colonia o Localidad
0372	HERCULES, LA ESTACION, DEL BOSQUE, CONJUNTO SEMINARIO, MORELOS, JARDINES DE HERCULES, DEL RIO, BUGAMBILIAS (CONTEMPORANEO), KARINA, RESIDENCIAL VILLA DEL RIO
0373	TEJAS, HERCULES, 2 DE ABRIL, LA ESTACION, SAN JOSE DE LOS PERALES
0374	PATHE, ALAMOS 1a SECC, CALESA 2a SECC, CALESA
0386	8 DE DICIEMBRE, HERCULES, LA CUESTA
0387	HERCULES, PIRULES, LA CUESTA
0388	HERCULES, VILLAS LOS ARCOS, LOMA DORADA
0389	PATHE, SAN JAVIER, EL CORTIJO 2a SECC, CALESA, EL CORTIJO 1a SECC
0403	LA PASTORA, BOSQUES DEL ACUEDUCTO, JARDINES DE QUERETARO, CALESA, SAN FRANCISQUITO
0404	CARRETAS, MILENIO 3a SECC, LOMA DORADA, RESIDENCIAL LA ERMITA, CUMBRES DEL MIRADOR, ALBORADA COTO CLUB, VIDA 21 COTO CLUB, EDEN COTO CLUB, SANTORINI
0405	CARRETAS
0406	CARRETAS, SAN FRANCISQUITO
0407	LA PASTORA, JARDINES DE QUERETARO, LA CRUZ
0408	LA CRUZ, SAN FRANCISQUITO
0409	LA CRUZ
0420	CARRETAS
0421	SAN FRANCISQUITO
0422	LA CRUZ, SAN FRANCISQUITO
0423	LA CRUZ
0424	CENTRO, LA CRUZ
0425	CENTRO, LA CRUZ
0429	CENTRO
0430	CENTRO
0431	SAN FRANCISQUITO
0432	QUINTAS DEL MARQUES, OBSERVATORIO, SAN FRANCISQUITO,
0433	SAN FRANCISQUITO
0434	HIDALGO, SAN JOSE DE LA MONTAÑA, SAN FRANCISQUITO
0435	EL ROSARIO, NIÑOS HEROES, GALINDAS, LAS CAMPANAS, EJIDO MODELO, FRONDOSO, LA CARAMBADA, CAROLINA, VILLA JARDIN, LA TOSCANA, LOS ANGELES, VILLAS SAN ANTONIO, LA CAPILLA
0436	NIÑOS HEROES, CENTRO
0437	LAS FUENTES, EL CARRIZAL, CENTRO
0438	CIMATARIO, CENTRO, U. HAB. MILITAR
0439	CENTRO, VALLE ALAMEDA, ARAGON, VILLAS DEL SUR, HIDALGO, MERCURIO
0440	LOMA BONITA, QUINTAS DEL MARQUES, EL MARQUES
0442	QUINTAS DEL MARQUES, ARQUITOS
0443	EL MARQUES
0444	LAS PALMAS, PANORAMA
0445	LAS PALMAS, VILLAS DEL SOL, PANORAMICO, PANORAMA
0446	EL LAUREL, MERCURIO, ANDALUCIA
0447	FRIDA KALHO, EL ROSARIO
0448	ENSUEÑO, LA SANDIA, LA REJA
0449	PRADOS DE LA CAPILLA, ENSUEÑO, LA CAPILLA, VILLAS LAS ARBOLEDAS, EUCALIPTOS
0450	LOS VIRREYES, PRADOS DE LA CAPILLA
0451	CASA BLANCA, SAN ANGEL, EL PRADO, MARIANO DE LAS CASAS, MODERNA
0452	CASA BLANCA
0453	CIMATARIO
0454	CIMATARIO, LA ESTRELLA
0455	EL MARQUES
0456	QUINTAS DEL MARQUES
0457	QUINTAS DEL MARQUES, EL MARQUES
0458	LAS PALMAS, PANORAMICO, PRIV VILLAS DE SAN JOAQUIN
0459	VILLAS DEL SOL
0460	PRADOS DEL CAMPESTRE, JARDINES DE LA HACIENDA
0461	CASA BLANCA, LOMAS DE CASA BLANCA
0462	CASA BLANCA, LOMAS DE CASA BLANCA
0463	CIMATARIO, LA ESTRELLA, LAS MISIONES
0464	EL LAUREL, VILLAS DEL SOL, VALLE ALAMEDA, ARAGON, VILLAS DE VALLE ALAMEDA
0465	EL MARQUES, LAS PALMAS
0468	LOMAS DE QUERETARO, LA GRANJA, JARDINES DE LA HACIENDA, REAL DE QUEVEDO, ORQUIDEAS, EUCALIPTOS 2a SECC, CLUB CAMPESTRE
0469	JARDINES DE LA HACIENDA
0481	LAS PLAZAS, DEL VALLE, EL JACAL, MAGISTERIAL, HACIENDA SAN MIGUEL, VILLAS MARINA
0482	LAS PLAZAS
0483	LAS PLAZAS, ANAHUAC, LA JOYA, LA JOYA 3a SECC, CLAUSTROS DEL CAMPESTRE
0484	MANSIONES DEL VALLE, LAS PLAZAS

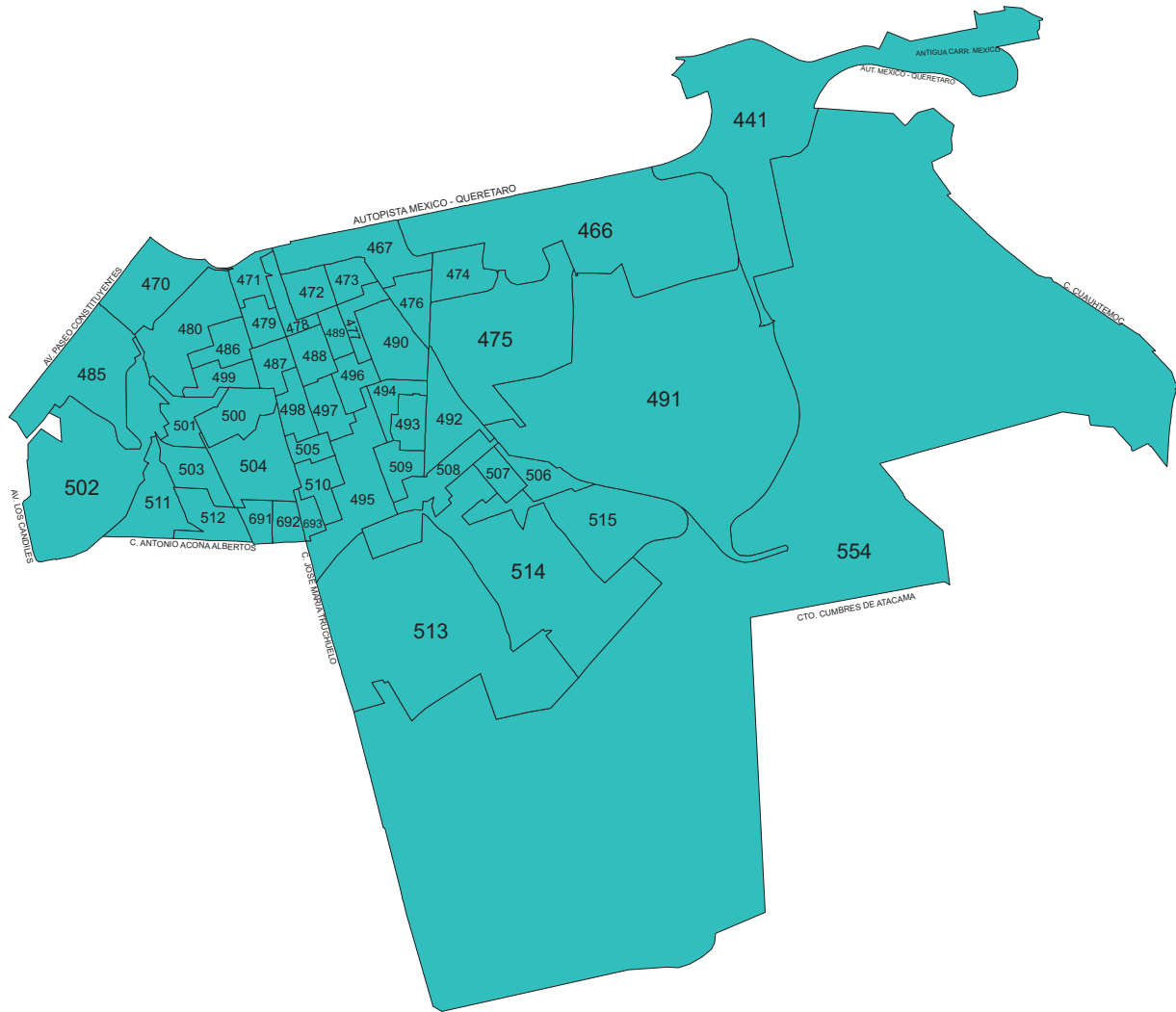
15



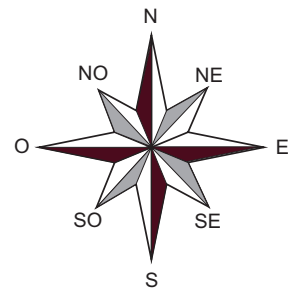


Distrito VI

Secciones: 49
Cabecera: Querétaro



16



2009



Distrito VI

Sección	Colonia o Localidad
0441	VISTA HERMOSA, CUESTA BONITA, CENTRO SUR, ARQUITOS, PEDREGAL DE VISTA HERMOSA, RINCONADA DE LA CUESTA, RESIDENCIAL SANTORINI, 1ra CERRADA PASEO CUESTA BONITA
0466	PRADOS DEL MIRADOR, BALAUSTRADAS, CENTRO SUR, PLAZAS DEL SOL, LA PROVIDENCIA
0467	LOMAS DE CASA BLANCA, BUROCRATA, VISTA HABITACIONAL, VISTA ALEGRE, COMERCIAL PAPANOA
0470	LOMAS DE QUERETARO, FIDEL VELAZQUEZ, LOS PILARES, SAN ANTONIO
0471	LOMAS DE CASA BLANCA
0472	LOMAS DE CASA BLANCA
0473	LOMAS DE CASA BLANCA
0474	PRADOS DEL MIRADOR
0475	PLAZAS DEL SOL 2a SECC, PRADOS DEL MIRADOR, PLAZAS DEL SOL 3a SECC, LOMA LINDA, LOS TORITOS, VISTA ALEGRE 2a SECC, PLAZAS DEL SOL, TERRANOVA 1a, 2a, 3a Y 4a SECC, CASA HERMOSA
0476	BUROCRATA, VISTA ALEGRE
0477	LOMAS DE CASA BLANCA
0478	LOMAS DE CASA BLANCA
0479	LOMAS DE CASA BLANCA
0480	LOMAS DE CASA BLANCA, LOMAS DE QUERETARO, REFORMA AGRARIA, FIDEL VELAZQUEZ
0485	PRADOS DEL CAMPESTRE, DEL VALLE, CLUB CAMPESTRE
0486	LOMAS DE CASA BLANCA
0487	LOMAS DE CASA BLANCA
0488	LOMAS DE CASA BLANCA
0489	LOMAS DE CASA BLANCA
0490	LOMAS DE CASA BLANCA, PRESIDENTES
0491	PLAZAS DEL SOL 2a SECC, COLINAS DEL CIMATARIO, PLAZAS DEL SOL 3a SECC, VISTA ALEGRE 2a SECC, CENTRO SUR, LA ALHAMBRA, CLAUSTRO DEL SUR, CLAUSTRO DE SANTIAGO 1a SECC, CLAUSTRO DE LA CORREGIDORA 1a Y 2a, CLAUSTRO DEL MARQUES, CLAUSTRO DE LAS MISIONES 1, MISIONES 3, CLAUSTROS DE LA CATEDRAL, PRIV COLINAS, EL PALOMAR, RINCONADA DEL SUR, LOS ANGELES, CENTRO SUR, SUR DIAMANTE
0492	COMERCIANTES
0493	PRESIDENTES
0494	LOMAS DE CASA BLANCA, PRESIDENTES
0495	LOMAS DE CASA BLANCA, MARQUES QUERETANO, LOMAS DEL CIMATARIO, LOMAS DEL VALLE 1a SECC, ARTE MEXICANO
0496	LOMAS DE CASA BLANCA
0497	LOMAS DE CASA BLANCA
0498	LOMAS DE CASA BLANCA
0499	LOMAS DE CASA BLANCA, REFORMA AGRARIA
0500	REFORMA AGRARIA
0501	REFORMA AGRARIA
0502	REFORMA AGRARIA, CLUB CAMPESTRE, CENTRO DEPORTIVO ITQ
0503	REFORMA AGRARIA
0504	REFORMA AGRARIA
0505	LOMAS DE CASA BLANCA
0506	LAZARO CARDENAS
0507	LAZARO CARDENAS
0508	LAZARO CARDENAS, AZTECA, COMERCIANTES
0509	LOMAS DE CASA BLANCA, AZTECA
0510	LOMAS DE CASA BLANCA, MARQUES QUERETANO, LOMAS DEL CIMATARIO
0511	REFORMA AGRARIA
0512	REFORMA AGRARIA
0513	JARDINES DEL CIMATARIO, UNIVERSO 2000, ALTOS DEL CIMATARIO, VISTAS DEL CIMATARIO, SAN ANDRES, COLINAS DEL SUR, UNION, LOMAS DEL VALLE 2a SECC, BOSQUES DEL CIMATARIO, JARDINES DEL CIMATARIO 2a SECC, RINCON DEL CIMATARIO, CAMPESTRE ITALIANA, VILLAS DEL CIMATARIO, CUITLAHUAC 2a SECC, LOMAS DE PASTEUR
0514	LAZARO CARDENAS, PRADOS DE QUERETARO, BOSQUES DEL CIMATARIO 2a SECC, ZAPATA VIVE, BELLAVISTA, BOSQUES DE QUERETARO, FRATERNIDAD DE SANTIAGO, PRADERAS DEL SOL, MANANTIALES DEL CIMATARIO, LINDEROS DEL CIMATARIO, BOSQUES DE LAS LOMAS, HUERTAS DEL CIMATARIO, MISION CIMATARIO RESIDENCIAL, ROMA
0515	LAZARO CARDENAS, VISTA AZUL, VILLAS DEL RINCON, CONSTELACION, MONTE BLANCO 1a, 2a y 3a SECC
0554	SANTA JUANITA, LAS AGUILAS, SAN ISIDRO MIRANDA
0691	REFORMA AGRARIA
0692	REFORMA AGRARIA
0693	LOMAS DEL CIMATARIO, REFORMA AGRARIA



Distrito VII

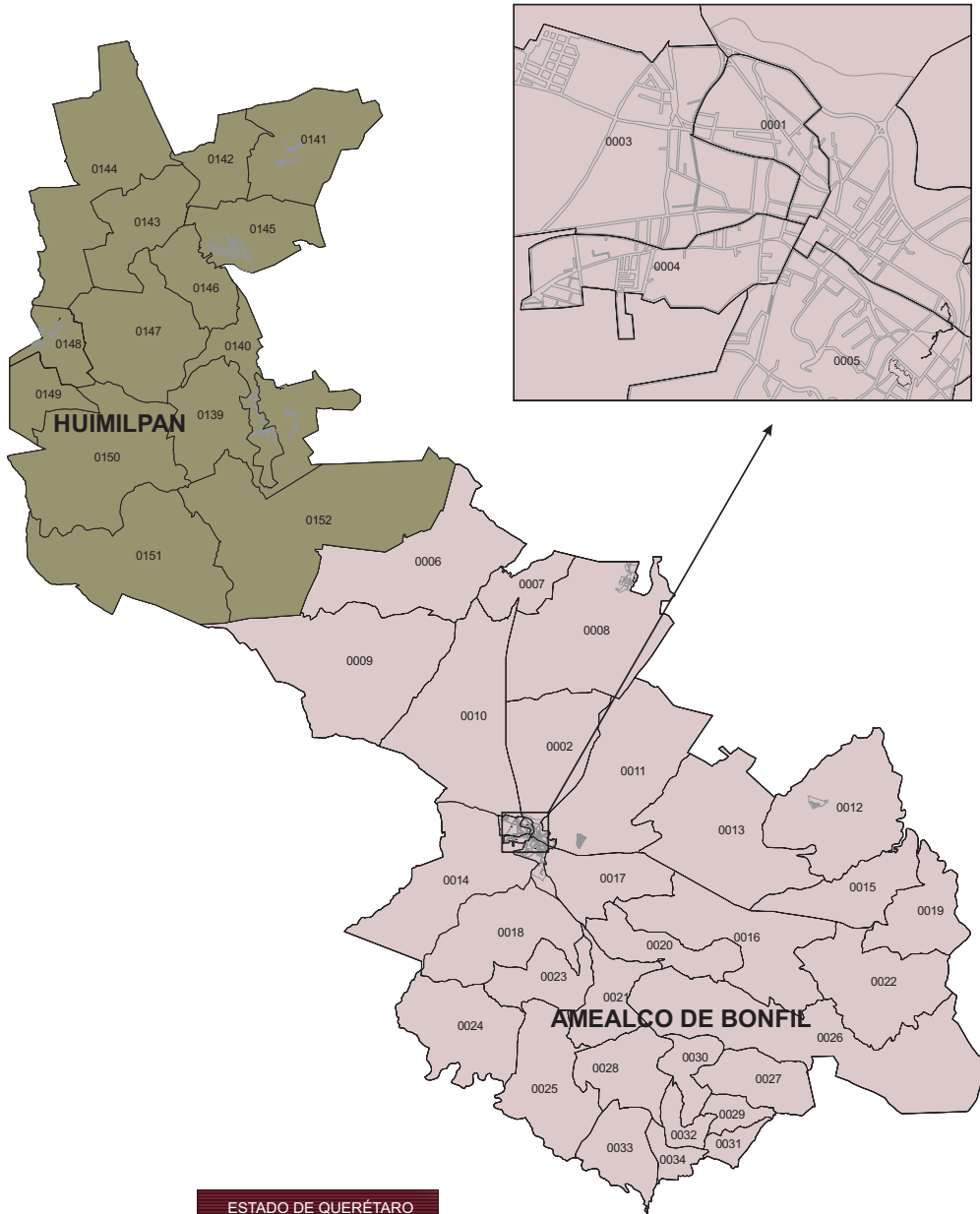
Sección	Colonia o Localidad
0097	SAN MIGUELITO, EMILIANO ZAPATA, DESARROLLO HIDALGO (DESARROLLO ZAPATA), PUERTA REAL (COND VILLA AGAVE, DEL MAR, DEL RIO, DEL SOL, LA LOMA, LA NORIA, DEL BOSQUE) RINCON COLONIAL, LOS VERGELES
0098	EMILIANO ZAPATA, DEL VALLE, FLORESTA, BELLAVISTA, DON BOSCO, EL PUEBLITO, VILLA ANTIGUA, PORTAL DEL ANGEL, SORGO, QUINTA EL CERRITO, LAS PALOMAS, EL ZORZAL, LA CIENEGA, CATALINA, LA VIRGEN (EL MIMBRE), LOS FRAILES, MISION LA ESPERANZA, PRIV BELLAVISTA, PRIV DE LAS CAPILLAS, EL ROCIO
0099	LAS FLORES, LAS FLORES 2, EL PUEBLITO, SANTA FE, LA ESCARDA, JARDINES DE LA CORREGIDORA, SANTA VIRGINIA, GRANJA EL CHACHO, SAN FERNANDO, LAS FLORES, FEDERAL DEL RIO (EL RINCONCITO) (GRANJA DON ANTONIO), COLEGIO BALVANERA, CONJUNTO ORQUIDEAS, VILLAS CORREGIDORA, MEDITERRANEO, RESIDENCIAL HUERTAS DE LA VIRGEN, MEDITERRANEO III, LOS NOGALES, PIRAMIDES, HACIENDAS DEL PUEBLITO, LAS POTRANCAS, SANTUARIOS RESIDENCIAL, LOS ARRAYANES, ESTANCIA DE LAS VACAS, RANCHO JAN, SANTA MARIA DEL ESTABLO, EJIDO EL PUEBLITO, LA VEGA
0100	EL PUEBLITO, SANTA FE, COND EL PUEBLITO, CORREGIDORA, SANTA MARIA, COLINAS DEL BOSQUE 1a Y 2a SECC, QUINTAS DEL BOSQUE, BELLAVISTA MEZQUITES, LA GAVIA, PUEBLO NUEVO
0101	EL PUEBLITO, HACIENDA LAS TROJES, TROJITAS, LA PALMA, PIRAMIDES 3a SECC
0102	EL PUEBLITO, COND EL PUEBLITO, COL EL PUEBLITO, TALAVERA, DON GREGORIO, VILLAS SCHOENSTATT, LA ANTIGUA, PUEBLITO DE SAN MIGUEL
0103	COLINAS DEL SUR, LOMAS DE BALVANERA, LA NEGRETA, HACIENDA LAS TROJES, COL EL PUEBLITO, AMPLIACION COLINAS DEL SUR, LA NEGRETA, BALVANERA (SECC WINDSOR COURT, AGAVES, PANORAMICA, FAIRWAY), BALVANERA, COLINAS DE BALVANERA, GANADERIA SAN JOSE
0104	SANTA BARBARA 1a SECC, SANTA BARBARA 2a SECC, COL EL PUEBLITO, CLUB MARAVILLAS, INDUSTRIAL EL PUEBLITO
0105	LOMAS DE LA CRUZ, 1o DE MAYO, 21 DE MARZO, LUIS DONALDO COLOSIO, LOS REYES, JARDINES DE LA NEGRETA, VALLE DE ARAGON 1a SECC, EL MILAGRITO, RINCON DE GUADALUPE, VALLE DE ARAGON 2a SECC, BALCONES DEL PEDREGAL, 20 DE ENERO, VALLE DE LOS PINOS, PRADOS DE BALVANERA, VALLE ARBOLEDAS, VILLAS DE LAS FLORES, AMPL LA NEGRETA, 20 DE ENERO 2a SECC, VILLA DORADA, ESPIRITU SANTO, FRACC LA NEGRETA, MISION SAN JOSE
0106	SANTA BARBARA 1a Y 2a SECC
0107	PANORAMA, SANTA BARBARA 1a Y 2a SECC
0108	SANTA BARBARA 1a Y 2a SECC
0109	SANTA BARBARA 1a Y 2a SECC, LA JOYA
0110	SAN JOSE DE LOS OLVERA, EL POCITO, VILLAS CAMPESTRE, LA ISLA (LAS DELICIAS)
0111	RINCON CAMPESTRE DE QUERETARO, SAN JOSE DE LOS OLVERA, CERRADA VILLAS CAMPESTRE
0112	LOS PINOS, TIERRA Y LIBERTAD, LOMAS DEL CAMPESTRE, POPULAR EL PARAISO, COL SAN JOSE DE LOS OLVERA, BERNARDO QUINTANA, VALLE, LA LOMA, V DE TEJEDA, V FRESNOS, V CAMELINAS, REFORMA AGRARIA 4a SECC, ACUEDUCTO CANDILES, AMSTERDAM, VALLE REAL, VILLA CIRUELOS, JOSE MARIA TRUCHUELO 2a SECC, CAMINO REAL, CLUB CAMPESTRE, AMSTEL I, II, III, IV, EL RISCO, LOS TEJADOS, VALLE DE LOS OLIVOS, EL PORTICO, EL FORTIN, EL BATAN, EL ROBLE, TULIPANES, JACARANDAS, BUGAMBILIAS, MISION DE SAN CARLOS 3a y 4a SECCION, LOS CANDILES, LOS OLIVOS, PRIV CAMPESTRE, VALLE DIAMANTE, MISION DE SANTIAGO, LOS GIRASOLES, SANTA LUCIA, CLAUSTROS DEL CAMPESTRE 2, MISION DE SANTA SOFIA, COLINAS DEL SUR, COLINAS DEL SOL, CUMBRES DEL ROBLE II, MISION MARIANA I, II, III, IV, TABACHINES, CLAUSTER PABLO PICASSO, DIAMANTE, MISION CANDILES, VILLAS FONTANA, SAN MARCOS
0113	FILOSOFAL, HUERTAS EL CARMEN, EL PRADO RESIDENCIAL, LAS TIARAS, LA HACIENDA, HACIENDA LOS MENDOZA, SANTA MARIA, COL EL PUEBLITO, HUERTAS EL CARMEN, HACIENDA REAL TEJEDA, RINCONADA DEL CARMEN, GRANJA LA SACA, DE ALBA, SAN JOAQUIN, LA GAVIA, HACIENDA SAN MIGUEL, CLAUSTRO, CALLEJON DE LA SACA, CALLEJON DE LOS MENDOZA, VILLAS FONTANA III (RESIDENCIAL LOS VITRALES), TEJEDA, TEJEDA HABITAT, LOS PAJAROS, LAS FUENTES, CALLEJONES, PORTICOS DEL CALLEJON, SANTA ANITA
0114	LOS ANGELES, EL ROMERAL, PRADERAS DE LOS ANGELES, PUEBLITO COLONIAL, EL CERRITO, POTRERO DE LA ESTANCIA
0115	POPULAR ECOLOGICA VALLE DE ORO, VISTA HERMOSA, MARAVILLAS, VENCEREMOS, POPULAR EL PARAISO, JOSE MARIA TRUCHUELO, BULEVARES DEL CIMATARIO, LOS OLVERA, LA VISTA, COLINAS DEL REMANSO, ANDREA, BAHAMAS, LUZ MARIA (VILLAS FONTANA), LOS OLVERA, LOS CAPULLOS, LOMAS DEL MIRADOR, PRIV LOS ROSALES, EL PARAISO, MISION MARIANA IV
0116	LOURDES, PRADERAS DE LOURDES, BOSQUE DE LOURDES, VISTA DEL SOL, AMANECER BALVANERA, VALLE DORADO 2000, RICARDO FLORES MAGON, LINDAVISTA
0117	SAN FRANCISCO, EL PROGRESO (LAS TROJAS), VILLAS DEL PROGRESO, VALLE DEL MILAGRO, REAL DEL BOSQUE, FRACC LOS CIPRESES, VISTA REAL (FRACC REAL DE MONTANA), DIANA LAURA DE COLOSIO, CHINICUIL, LOS PATOS, SANTA FE, EL PICACHO, EL SABINO, EL PINO, ARROYO HONDO
0118	PURISIMA DE LA CUEVA, JOAQUIN HERRERA, PITA, LA CANTERA, LA TINAJA, EL BATAN, BUENOS AIRES
0119	OBRAJUELO (OBRAJUELITO), PURISIMA DE SAN RAFAEL, SAN RAFAEL, EL CANTARITO, LA POZA, EL RANCHITO, TRES MARIAS
0120	CHARCO BLANCO, EL JARAL (PALO ALTO)
0121	BRAVO, PRESA DE BRAVO, PUERTA DE SAN RAFAEL, SAN MIGUELITO, LAS TAPONAS, SAN ISIDRO, RANCHO LOS PEREZ
0688	CRUZ DE FUEGO, LA CASCADA, EL PUEBLITO, MAGISTERIO, SAN MATEO, LOS MEZQUITES, RANCHO SAN JUANICO, VANEGAS
0689	REFORMA AGRARIA 4a SECC
0690	RINCONADA CAMPESTRE, VALLE DIAMANTE, COLINAS DEL SUR
0694	TIERRA Y LIBERTAD, FRANCISCO VILLA, LOMAS DEL CAMPESTRE
0695	TIERRA Y LIBERTAD, VALLE REAL, CUMBRES DEL ROBLE II



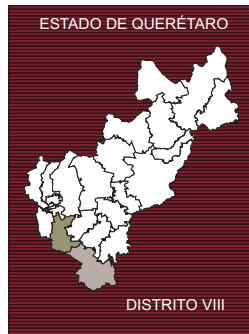


Distrito VIII

Secciones: 48
Cabecera: Amealco de Bonfil



20



2009



Distrito VIII

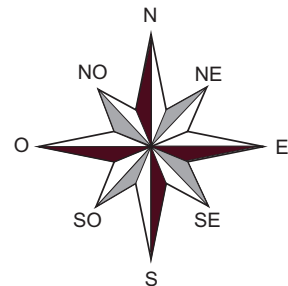
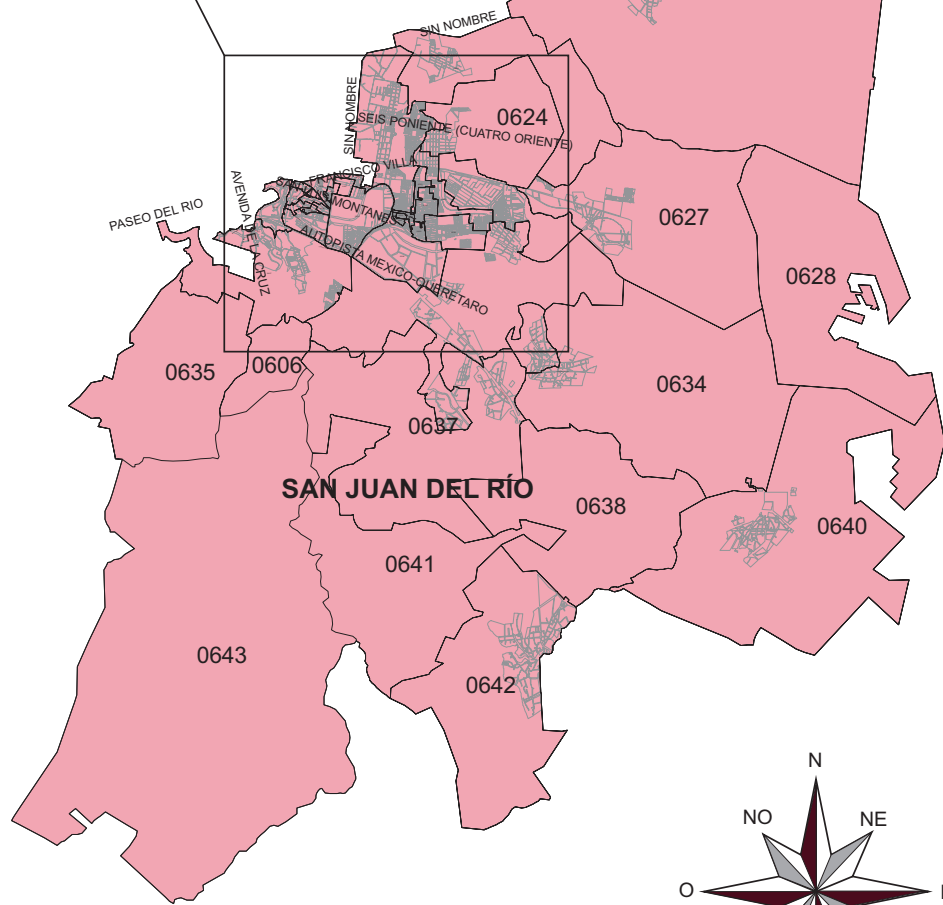
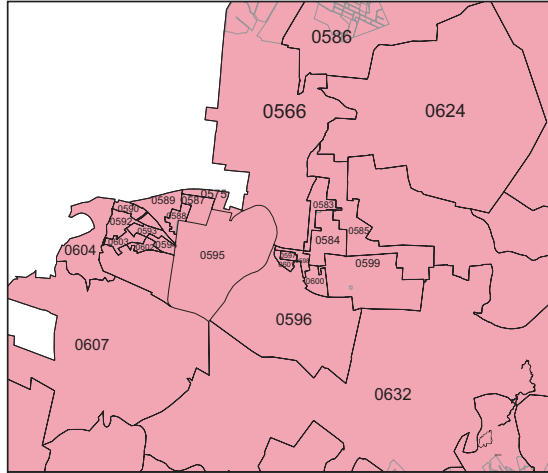
Municipio	Sección	Colonia o Localidad
AMEALCO DE BONFIL	0001	CENTRO, SAN MARTIN, LA MORA, AGUADORES
AMEALCO DE BONFIL	0002	CENTRO, BOSDHA, SAN MARTIN, LA MORA, AGUADORES, LA COFRADIA
AMEALCO DE BONFIL	0003	CENTRO, LA PRIMAVERA (BUENOS AIRES), SAN MARTIN, LAS DELICIAS, LOS DURAZNOS, LAS ANIMAS, LA CRUZ
AMEALCO DE BONFIL	0004	CENTRO, JARDINES DEL BOSQUE, LOS MIRADORES, LAS DELICIAS, LA PERITA, EL PINAR, CERRO DE LOS GALLOS, LA CRUZ
AMEALCO DE BONFIL	0005	CENTRO, EL VICARIO, SAN HIGINIO, LOS MIRADORES, BOSDHA, VISTA REAL, LAS AMERICAS 2a SECC, EL FRESNO, LOS ARGUETA, CERRO DE LOS GALLOS, LAS AMERICAS (LA HACIENDITA), RINCONADA DE BONFIL, LAS AMERICAS, VISTA HERMOSA, LA ISLA, BALCONES DE AMEALCO, LOMAS DE SAN HIGINIO, LAS CABAÑAS
AMEALCO DE BONFIL	0006	EL ASERRIN, EL BATAN (VIVERO), LA BEATA, PALOS ALTOS, EL HORNITO, EL SALVADOR
AMEALCO DE BONFIL	0007	QUIOTILLOS, EL RAYO, PALOS ALTOS (LA MESA)
AMEALCO DE BONFIL	0008	SAN ANTONIO LA LABOR, GALINDILLO, HACIENDA BLANCA, EL PINO, LOS REYES
AMEALCO DE BONFIL	0009	LA ALAMEDA DEL RINCON (BARRIO DEL RINCÓN), LAGUNA DE SERVIN, EL RINCON
AMEALCO DE BONFIL	0010	SAN MARTÍN
AMEALCO DE BONFIL	0011	NUEVO AMANECER, AGUA BLANCA, SAN MIGUEL DEHETI (INFONAVIT PARQUES DE SAN MIGUEL), RANCHO EL 7
AMEALCO DE BONFIL	0012	LA MURALLA, EL SAUCITO (BARRIO DE SAN ILDEFONSO), EL TEPOZAN (BARRIO DE SAN ILDEFONSO)
AMEALCO DE BONFIL	0013	EL ATORON, LA CRUZ DE SAN BARTOLO (BARRIO DE LA ESPERANZA), SAN BARTOLOME DEL PINO (EL CHAMIZAL)
AMEALCO DE BONFIL	0014	EL EJIDO DE SAN JUAN DEHEDO, SAN JUAN DEHEDO (CENTRO), LA SOLEDAD (BARRIO DE SAN JUAN DEHEDO)
AMEALCO DE BONFIL	0015	EL BOTHE, EL RINCON DE SAN ILDEFONSO
AMEALCO DE BONFIL	0016	EL APARTADERO (BUENOS AIRES), EL CAPULÍN
AMEALCO DE BONFIL	0017	SAN JOSE ITHO
AMEALCO DE BONFIL	0018	CHITEJE DE LA CRUZ, RINCON DE LA FLORIDA
AMEALCO DE BONFIL	0019	SAN ILDEFONSO TULTEPEC (TULTEPEC CENTRO), YOSPI
AMEALCO DE BONFIL	0020	LA LADERA (BARRIO DE SAN PEDRO), SAN PEDRO TENANGO (CENTRO)
AMEALCO DE BONFIL	0021	EL PICACHO (BARRIO TLAXCALTEPEC)
AMEALCO DE BONFIL	0022	MESILLAS, LA PINI, TENAZDA (BARRIO DE SAN ILDEFONSO), XAJAY
AMEALCO DE BONFIL	0023	SAN MIGUEL TLAXCALTEPEC, EL TERRERO (GUADALUPE EL TERRERO)
AMEALCO DE BONFIL	0024	CHITEJE DE GARABATO (EL GARABATO), EL VARAL (CHITEJE DE LA CRUZ)
AMEALCO DE BONFIL	0025	LOS ARBOLES, EL LINDERO, PRESA DEL TECOLOTE, LA NORIA, LOS ARCOS, LA CONCEPCION (LA CONCHA), LAS GRULLAS
AMEALCO DE BONFIL	0026	LA MANZANA, LA PIEDAD (EL JACAL DE LA PIEDAD), SAN PABLO
AMEALCO DE BONFIL	0027	SANTIAGO MEXQUITITLAN (BARRIO 5) (EL PASTOREO)
AMEALCO DE BONFIL	0028	LA TORRE (SAN NICOLAS DE LA TORRE)
AMEALCO DE BONFIL	0029	SANTIAGO MEXQUITITLAN (BARRIO 3)
AMEALCO DE BONFIL	0030	SANTIAGO MEXQUITITLAN (BARRIO 4), LOMA LINDA
AMEALCO DE BONFIL	0031	SANTIAGO MEXQUITITLAN (BARRIO 2)
AMEALCO DE BONFIL	0032	SANTIAGO MEXQUITITLAN (BARRIO 1)
AMEALCO DE BONFIL	0033	SAN FELIPE (BARRIO 6) (SANTIAGO MEXQUITITLAN)
AMEALCO DE BONFIL	0034	DONICA
HUIMILPAN	0139	CENTRO, EL SALTO, LA CEJA, LA CEJA (DE LAS CRUCES, EL RINCÓN, LA LAGUNA), LAS MONJAS, PIEDRAS LISAS, RANCHO LOS MARTINEZ
HUIMILPAN	0140	CENTRO, LA FLORIDA, ALTO, EL SALTO, LA CUESTA, EL RINCON, LA TRASQUILA, LA PEÑA COLORADA
HUIMILPAN	0141	BIMBALETE, LOS CUES, SAN ANTONIO LA GALERA,
HUIMILPAN	0142	VALLE SANTA TERESA, GUADALUPE 1a SECC, SANTA TERESA,
HUIMILPAN	0143	EL MILAGRO, CARRANZA, EL GARRUÑAL (SAN FELIPE), EL ZORRILLO (SANTA CRUZ)
HUIMILPAN	0144	CUMBRES DEL CIMATARIO, APAPATARO, LA NORIA, SAN ANTONIO DEL PUENTE, RANCHO EL PATOL (FRACC. EL PATOL), NUEVO APAPATARO
HUIMILPAN	0145	ALEGRE, LAGUNILLAS (SANTA ADELAIDA), LA MESITA, LAS LUPITAS
HUIMILPAN	0146	EL FRESNO, GUADALUPE II, LA HACIENDITA, EL MIRADOR, PANIAGUA, LA PRESA (LA PRESITA), EL SALTO DE LA CANTERA
HUIMILPAN	0147	LOS BORDOS, EL GRANJENO, PUERTA DEL TEPOZAN, EL VEGIL
HUIMILPAN	0148	VEGIL, LOS MARTINEZ, LAS TAPONAS
HUIMILPAN	0149	BUENAVISTA, LA CEJA DE BRAVO (LA CEJA)
HUIMILPAN	0150	HUITRON, LA NUEVA JOYA, LA PEÑA, EL PERAL, SALITRILLO, LAS TEPUZAS (SAN JOSÉ TEPUZAS)
HUIMILPAN	0151	SAN IGNACIO, SAN PEDRITO, EL SAUZ
HUIMILPAN	0152	CAPULA, LA JOYA, LA NEVERIA, PIO XII, SAN FRANCISCO (SAN FRANCISCO NEVERIA), SAN PEDRO





Distrito IX

Secciones: 39
Cabecera: San Juan del Río



22

Distrito IX

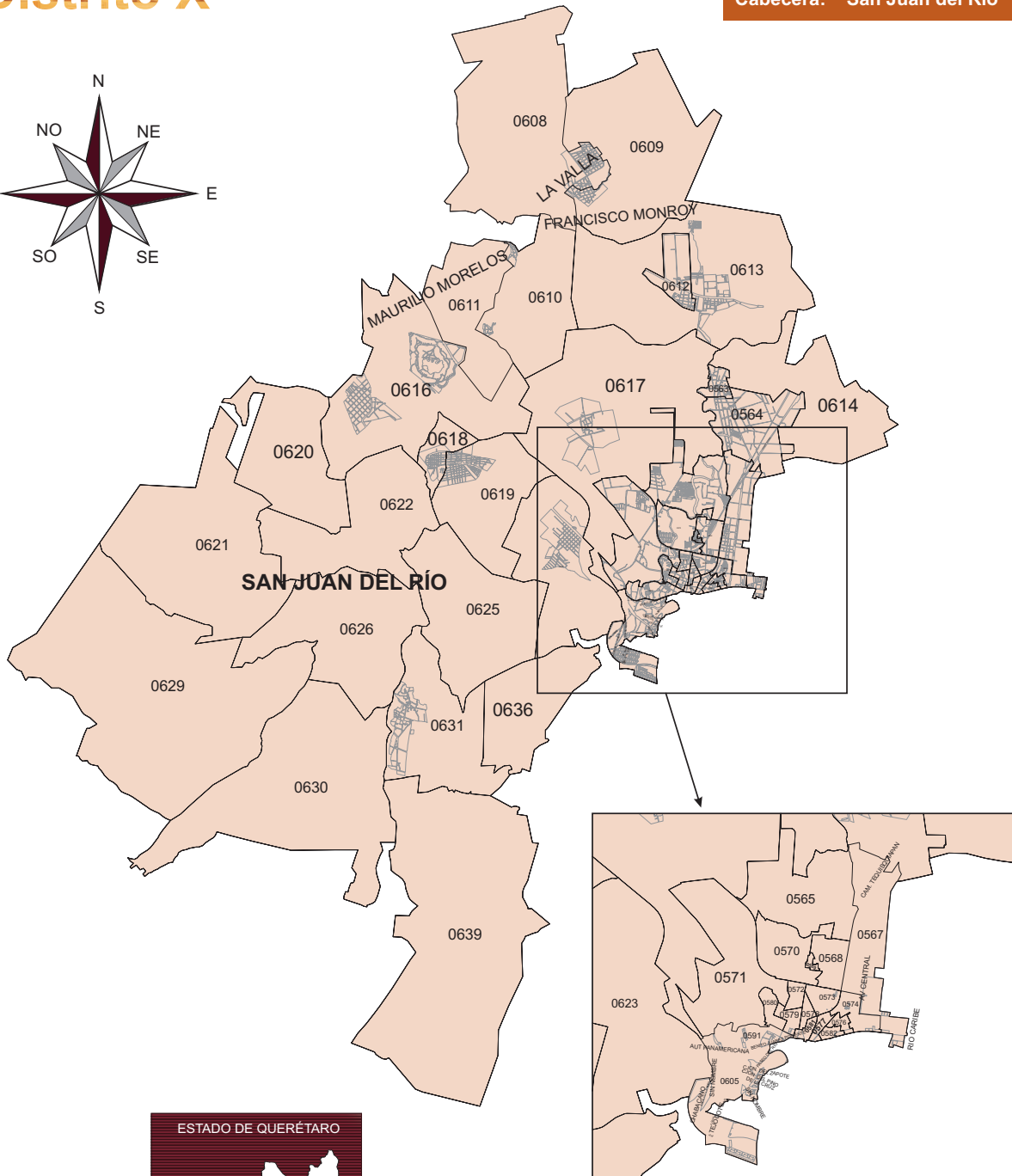
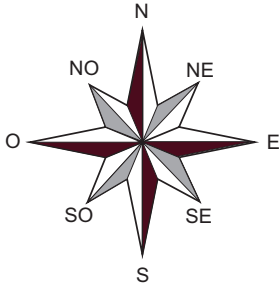
Sección	Colonia o Localidad
0566	LA LOMA, EL PEDREGAL, LOMAS DE SAN JUAN, RINCON DE LOS AZAHARES, MISION SANTA CRUZ I Y II, RDCIAL SANTA CRUZ, RNCDA DE BANTHI, TOMASITA, SANTA CRUZ NIETO, SAN CAYETANO, PRADERAS DEL SOL, LOS ALMENDROS, LOS FRESNOS, INFONAVIT LA PAZ, BOSQUES DE BANTHI, LA PAZ 2a, 3a Y 4a SECC, LA PEÑA 1a, 2a Y 3a SECC, LA FLORESTA, NUEVO SAN JUAN, LOMAS DE SAN JUAN SECC JARDINES, LAS HACIENDAS, VILLAS DEL PEDREGAL, 1a SECC, VILLAS DEL PEDREGAL, LOMAS DE SAN JUAN 2a SECC, LOS AZAHARES, JARDINES DEL VALLE, PASEO DE LAS PALMAS, LAS TERESAS, VILLAS DE LA HACIENDA, VILLAS DEL PUENTE, FRACC CENTRO DE SAN JUAN, VILLAS DEL SOL, JARDINES DEL VALLE, EL MARFIL, RINCONADA, SANTA CRUZ, JARDINES DEL VALLE 2
0575	COND MIGUEL HIDALGO, COND VICENTE GUERRERO, COND IGNACIO ALLENDE, SAN CAYETANO, COLINAS DE SAN JUAN
0583	COL DEPORTIVA, INDECO (PEDREGOSO COMEVI BANTHI), COMEVI BANTHI, LOMAS DE SAN JUAN, EL ROSAL, VILLAS DE LAS FLORES (COMEVI)
0584	INDECO (PEDREGOSO COMEVI BANTHI), MAGISTERIAL, INFONAVIT PEDREGOSO, LOMAS DE SAN JUAN, VILLAS DEL PARQUE, PASEO LOMAS DE SAN JUAN, LOMA DE SAN JUAN SECC CAMPESTRE
0585	BANTHI, INDECO (PEDREGOSO COMEVI BANTHI), COMEVI BANTHI, FRANCISCO VILLA, NUEVO BANTHI (AMPLIACION BANTHI), GRANJAS BANTHI, SAGRADO CORAZON (LA MISION), LAS PALOMAS, LOMA DE SAN JUAN SECC CAMPESTRE, JACARANDAS DE BANTHI (CLUB RESIDENCIAL JACARANDAS), REAL DE JALPAN
0586	LOS GIRASOLES, COL 20 DE NOVIEMBRE, PASEO DE XHOSDA, PRADERAS DE ORIENTE, SANTA CRUZ ESCANDON, QUERETARO, COLINAS DEL ORIENTE, EL PEDREGAL, SANTA CRUZ ESCANDON, BANTHI, CERRO GORDO, SOLARES BANTHI 2a SECC DE GRANJAS, PRADOS DEL ORIENTE, GRANJAS BANTHI 3a SECC, SAGRADO CORAZON, GRANJAS BANTHI, BUGAMBILIAS, JARDINES BANTHI II
0587	SAN CAYETANO, CONCA
0588	INFONAVIT SAN CAYETANO, RNCDA DE SAN JUAN, SAN CAYETANO
0589	CENTRO, INFONAVIT SAN CAYETANO, BETANIA, RNCDA DE SAN JUAN, FRACC JUAREZ, FRACC EL RINCON
0590	CENTRO, EL RIEL, SAN FERNANDO, VILLAS DEL CENTRO
0592	CENTRO, FATIMA, RAMOS MILLAN, COL BENITO JUAREZ,
0593	FATIMA, COL BENITO JUAREZ
0594	COL BENITO JUAREZ
0595	JARDINES DEL PEDREGAL, PEDREGAL DE SAN JUAN, EL PEDREGAL, SAN RAFAEL, SAN CAYETANO, QUINTAS DE GUADALUPE, LOMAS DEL PEDREGAL, VISTA DEL VALLE, U HAB FFCC
0596	INFONAVIT PEDREGOSO, NUEVO SAN JUAN
0597	INFONAVIT PEDREGOSO
0598	INFONAVIT PEDREGOSO
0599	HERACLIO BERNAL, EL MIRADOR, MEXICO, INFONAVIT PEDREGOSO, INSURGENTES, EL CAPRICHIO, LAS AGUILAS 2a Y 3a SECC, EL DORADO, LOMA DE SAN JUAN SECC CAMPESTRE, JACARANDAS DE BANTHI (CLUB RESIDENCIAL JACARANDAS)
0600	MEXICO, INFONAVIT PEDREGOSO
0601	INFONAVIT PEDREGOSO
0602	FATIMA, BENITO JUAREZ, INFONAVIT FATIMA
0603	FATIMA, RAMOS MILLAN, BENITO JUAREZ
0604	CENTRO, EL MOLINO, LA VIÑA, LOMO DE TORO, VILLAS RAQUET CLUB, BUGAMBILIAS, GUADALUPE DE LAS PEÑAS
0606	CENTRO, LOMAS DE GUADALUPE, FATIMA, RAMOS MILLAN, INFONAVIT FATIMA, QUINTAS DE GUADALUPE, LOS ARRAYANES, LA MAGDALENA 1, LA MORA
0607	GUADALUPE DE LAS PEÑAS, LOMO DE TORO, SAN JUAN BAUTISTA, GUADALUPANA, VILLAS DEL SOL 2a SECC, SAN MARTIN 1a SECC, 2a SECC, 3a SECC, 12 DE DICIEMBRE, SAN JOSE DE LOS FRAILES, LA CRUZ, LA MINA
0615	SANTA ROSA XAJAY, RANCHO TUCAJAY, GANADERIA XAJAY
0624	BANTHI, JARDINES DE BANTHI, AQUILES SERDAN SECC LIBERTAD, EL ROCIO I, II, III, Y IV, INDEPENDENCIA, AQUILES SERDAN, SOLARES BANTHI 2a SECC DE GRANJAS, EX-HACIENDA BANTHI, LAS TORRES, EL COLIBRI DE BANTHI, QUINTAS BANTHI
0627	PRADOS DE CERRO GORDO, LA CALERA, CERRO GORDO, SOLARES BANTHI 2a SECC DE GRANJAS, VALLE DORADO, FUNDADORES, VILLAS FUNDADORES, VALLE DORADO 2
0628	POTRERO NUEVO, EL SITIO
0632	REVOLUCION, LOS LLANITOS, SAN FRANCISCO, PALMA DE ROMERO, CUARTO CENTENARIO, VILLAS DE SANTA MARIA, LAZARO CARDENAS 1a SECC, VILLAS DEL SOL, AMPLIACION JOSEFA O DE DOMINGUEZ 4a Y 5a SECC, EL RODEO, GUADALUPANA DEL CAMPO, EL RODEO 2a SECC (MORELOS), DIVINA PROVIDENCIA, INVERNADERO 3a SECC (MIGUEL HIDALGO), SANTA MARIA DEL RODEO, LOMA BONITA, SANTA ISABEL, SAN ANTONIO, DE ENMEDIO
0633	PASO DE MATA
0634	PASO DE MATA, SAN MIGUEL ARCANGEL
0635	BUENAVISTA, OJO DE AGUA, EL SABINO CHICO, SAN JACINTO
0637	PALMAR, BUENAVISTA (LA LOMA), PALMILLAS, SANTA GERTRUDIS, MATA, DOLORES GODOY, NERIA DE DOLORES GODOY, LA ESTANCITA
0638	PUERTA DE PALMILLAS, RANCHO LOS 3 JUANES
0640	SAN ISIDRO LABRADOR, SAN JUAN DE DIOS, CAZADERO, CRISTO REY
0641	SANTA BARBARA LA CUEVA, NUEVO SAN SEBASTIAN, SOLEDAD DEL RIO, DOSOCUA
0642	PUEBLO NUEVO, SAN SEBASTIAN DE LAS BARRANCAS
0643	LA CORREGIDORA, EL CHAPARRO, LA LABORCILLA, SAN ANTONIO ZATLAUO, SANTA RITA, TUNA MANZA





Distrito X

Secciones: 42
Cabecera: San Juan del Río



24

2009



Distrito X

Sección	Colonia o Localidad
0563	SAN PEDRO AHUACATLAN, LOS ALCANFORES (VILLAS LOS CEDROS)
0564	LAS FLORES, SAN PEDRO AHUACATLAN, LA PROVIDENCIA (ORIENTAL SAN PEDRO), LOS COMPADRES (LAS MARGARITAS)
0565	NUEVO SAN ISIDRO, SIGLO XXI, MANANTIALES DE SAN JUAN, LOS OLIVOS 1a Y 2a SECC, EL OASIS, BOSQUES DE SAN JUAN, VIVEROS DE SAN JUAN, LA HERRADURA, FOVISSSTE LA GUITARRILLA, RINCONADA LOS NOGALES, LOS NOGALES, REAL DE LOS NOGALES, EL CARRIZO 2a SECC, PASEOS DEL CAMPESTRE, LA RUEDA, ALEJANDRINA, SAN ISIDRO, NUEVO ESPIRITU SANTO, SAN JUAN, LA LAGUNA, CEDROS, FRESNOS, CAMPESTRE LAS PALMAS, LOS AGAVES
0567	LA LOMA (AMPLIACION SANTA CRUZ), SAN CAYETANO 3a SECC, SAN CAYETANO, SAN PEDRO AHUACATLAN, VALLE DE ORO
0568	ESTACION VIEJA DEL FERROCARRIL, SANTA FE, SAN ISIDRO, LA PAZ, INFONAVIT SAN ISIDRO, LA GUITARRILLA, FOVISSSTE LA GUITARRILLA, HACIENDA LAS NUECES, SAN ISIDRO CLUB RESIDENCIAL, PRIV SAN ISIDRO, VILLAS DE SAN ISIDRO, RINCON DE ARAMIL, SAN ISIDRO 2a SECC, LAS FLORES
0569	INFONAVIT SAN ISIDRO, VILLAS DE SAN ISIDRO
0570	ESTACION VIEJA DEL FERROCARRIL, LA PAZ, PITSA, INFONAVIT SAN ISIDRO, PASEOS DE SAN ISIDRO, NUEVO ESPIRITU SANTO, SAN ISIDRO, CLAUSTROS DEL RIO
0571	CENTRO, VEGAS DEL RIO, LAS HUERTAS, CAMPESTRE SAN JUAN, BUGAMBILIAS, LOS MEJIA, NUEVO ESPIRITU SANTO, NUEVO ESPIRITU SANTO, LA CONCEPCION, LA ISLA
0572	CENTRO, LAS ROSAS, LAS MARGARITAS, EL ANGEL, COMISION FEDERAL DE ELECTRICIDAD, LOS PRADOS
0573	CENTRO, JARDINES DE SAN JUAN, LOS NARANJOS, LOS NOGALES, LOS CIPRECES, VILLAS LOS ROBLES, VILLA LOS OLIVOS, VILLA DEL HUERTO, VILLAS DE SAN DIEGO, LOS ALAMOS, LOS ENCINOS
0574	CENTRO, SAN CAYETANO 3a SECC, SAN JUAN BOSCO, PRIV DEL PARQUE, LOS LAURELES, COMPOSTELA, LAS GARZAS, BERNAL
0576	CENTRO, SAN JUAN BOSCO, SAN PEDRO
0577	CENTRO, AGUA RICA
0578	CENTRO
0579	CENTRO, LAS FUENTES, LOS PIRULES, LA PAZ, VILLAS DEL JARDIN
0580	CENTRO, VILLAS SAN JUAN, LAS HUERTAS, SAN PEDRO 3a SECC, VILLAS LAS FUENTES, QUINTAS ESMERALDA, LOS CIPRESES, EL COUNTRY
0581	CENTRO
0582	CENTRO, SAN JUAN BOSCO, VILLAS LA HERRADURA, RINCONADA DEL RIO
0591	CENTRO, ARBOLEDAS, EL CAMPANARIO, VILLAS DEL SOL, VILLAS TABACHINES, LA VENTA, AHUEHUETES
0605	CENTRO, EL ESPARRAGO, LAS ALAMEDAS, VISTA REAL, LA ARBOLEDA, LA CRUZ, VISTA HERMOSA
0608	LOMA DE LA VALLA (BUENAVISTA DE LA VALLA), LA VALLA
0609	LA VALLA
0610	LAGUNA DE LOURDES, SAN GERMAN, SAN RAMON, SAN ANTONIO, EL ROJO
0611	LA MISERIA, NUEVO SAN GERMAN, EL ORGANAL, SAN JAVIER, RANCHO EL REFUGIO
0612	SAN FRANCISCO, HACIENDA EL RIEL, PUERTA DEL SOL, U HAB MILITAR, LA LLAVE
0613	SANTA ELENA SECC B, SAN FRANCISCO, MANANTIAL DE SANTA ELENA SECC A, LA PRADERA, U HAB MILITAR, SAN JOSE, EX HDA LA LLAVE, PARAISO DE LA LLAVE
0614	VISTHA, PUEBLO QUIETO, NUEVA DEMOCRACIA, HUERTO DE LOS OLIVOS, AMPLIACION VISTHA ORIENTE, HIDALGO, VILLAS DE SAN JOSE VISTHA, JARDINES DE VISTHA, EL MIRADOR, NUEVA ESPERANZA, EL SIETE, RANCHO ALEGRE
0616	VILLAS QUERENDA, SAN GIL (FRACCIONAMIENTO CAMPESTRE SAN GIL), SENEGAL DE LAS PALOMAS (PALOMAS), GUADALUPE
0617	EL CARRIZO, LA RUEDA, JESUSITO, SAN ISIDRO, LOS FRESNOS, LOS ORDAZ, SANTA MATILDE, EL SEPTIMO, NUEVO ESPIRITU SANTO
0618	LOMAS DE LA ESTANCIA, LA ESTANCIA
0619	NUEVA ESPERANZA, LOMAS DE LA ESTANCIA, BUENAVISTA (LINDAVISTA), LA ESTANCIA
0620	ARCILA
0621	EL COTO, SANTA ISABEL DEL COTO (PUEBLO NUEVO)
0622	SAN JOSE GALINDO, VILLAS DE GALINDO (LA MANSION GALINDO)
0623	LOMA LINDA 2a SECC, LOMA LINDA, CASA BLANCA
0625	EL ROSARIO, LA TINAJA
0626	SAN MIGUEL GALINDO, LOS CERRITOS
0629	LAGUNA DE VAQUERIAS, EL SALTO DE VAQUERIAS, VAQUERIAS
0630	BARRANCA DE COCHEROS, EL GRANJENO, LA MESA, PERALES, PUERTA DE ALEGRIAS
0631	DOLORES CUADRILLA
0636	EL JAZMIN, LA MINA
0639	ESTANCIA DE BORDOS, ESTANCIA DE SANTA LUCIA, POTRERILLOS, ROSA DE CASTILLA, SANTA LUCIA, POTRERILLOS 2a. SECCION

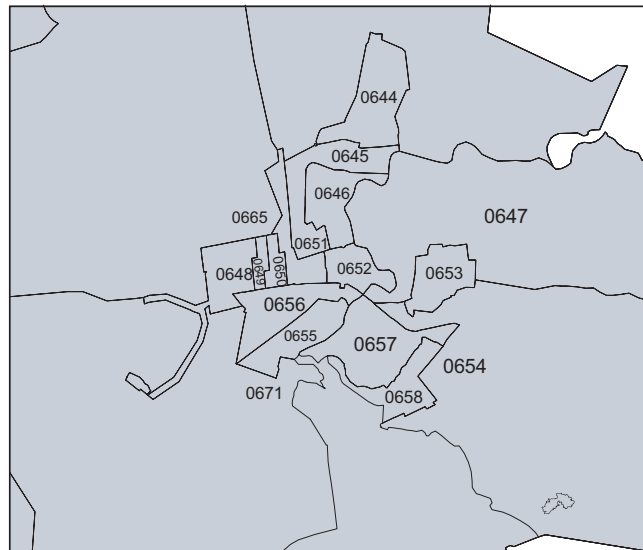
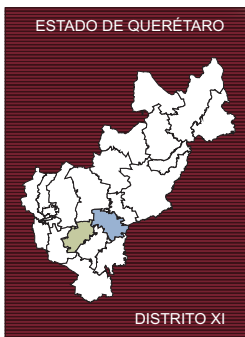
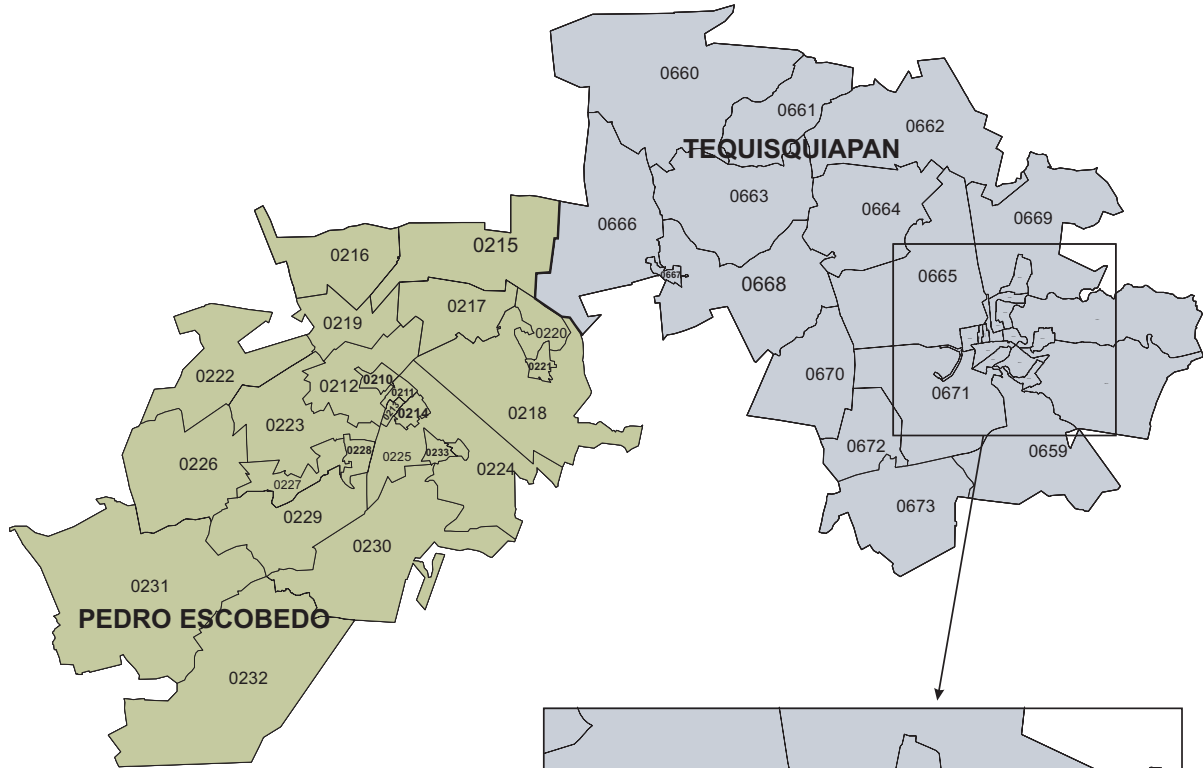
25





Distrito XI

Secciones: 54
Cabecera: Pedro Escobedo



26

2009

Distrito XI

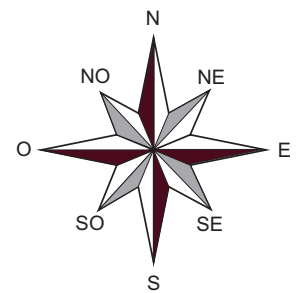
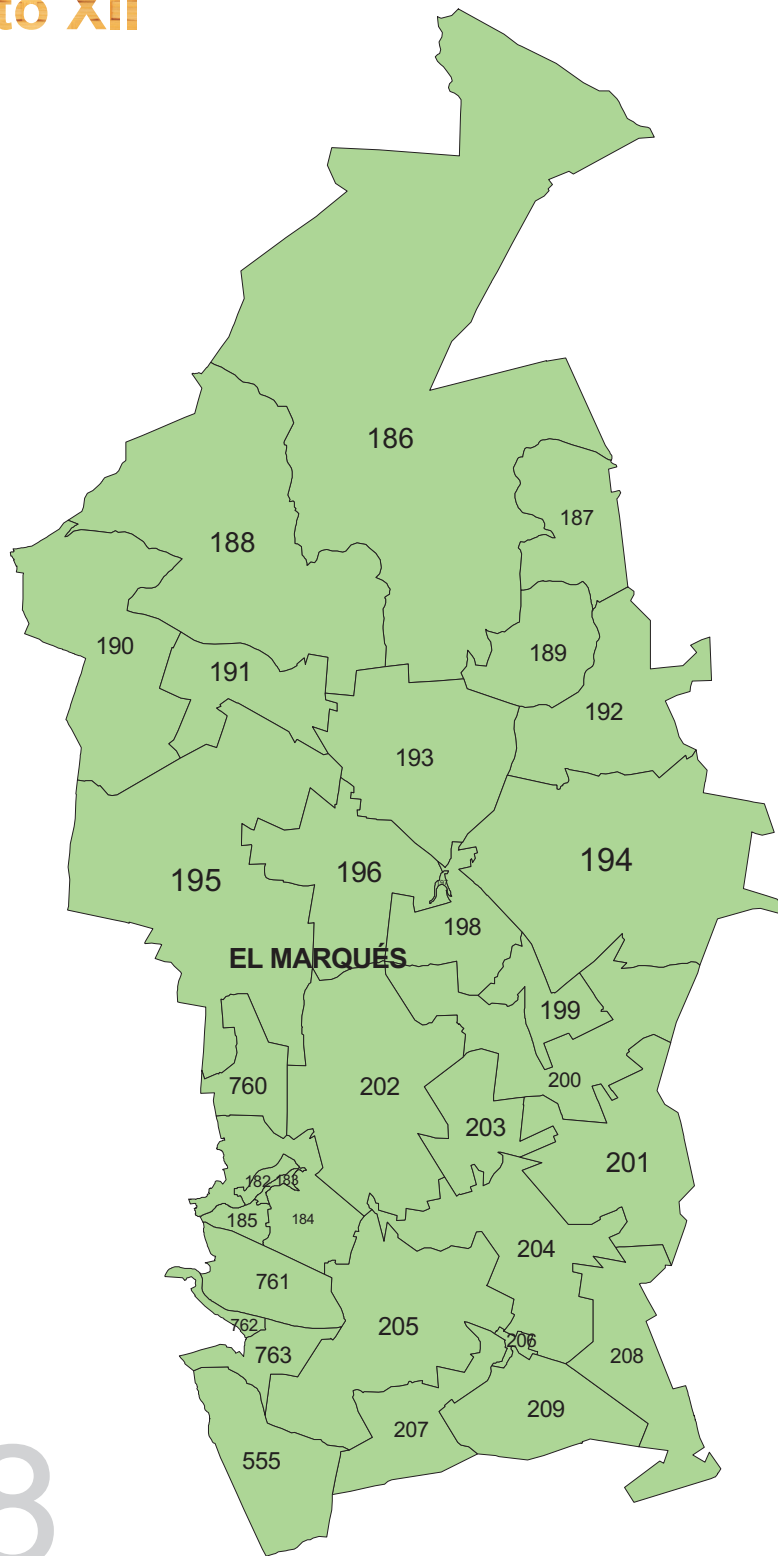
Municipio	Sección	Colonia o Localidad
PEDRO ESCOBEDO	0210	CENTRO, INDEPENDENCIA, 20 DE ENERO 1a SECC, LOS GIRASOLES, ARBOLEDAS
PEDRO ESCOBEDO	0211	CENTRO, VILLA ESCOBEDO
PEDRO ESCOBEDO	0212	CENTRO, FRANCISCO VILLA, VILLAS DE ESCOBEDO, 20 DE ENERO 2a SECC, DESARROLLO CIUDADANO, FRANCISCO VILLA 2a SECC, DEL SUR, CASA BLANCA, QUINTANARES, EUSTACIO RUIZ, LA HIEDRA, RANCHO RESENDIZ NIEVES
PEDRO ESCOBEDO	0213	CENTRO, LOS PINOS, UNIDAD SOCIAL
PEDRO ESCOBEDO	0214	EL TOREO, VICENTE GUERRERO, LOS PINOS, LAS TORRES, EMILIANO ZAPATA, ESTRELLA, EJIDAL, EL CHAMIZAL, TOREO 2a SECC
PEDRO ESCOBEDO	0215	LOS ALVAREZ, NORIA NUEVA, LA ESCONDIDA, EL MEZQUITAL, LA ESCONDIDA
PEDRO ESCOBEDO	0216	SANTIAGO ATEPETLAN, EPIGEMIO GONZALEZ (EL AHORCADO), SAN FERNANDO, SAN ROQUE, EL TESORO, LAS TERESITAS, LAS GLADIOLAS
PEDRO ESCOBEDO	0217	LOMA BONITA, GUADALUPE SEPTIEN
PEDRO ESCOBEDO	0218	IGNACIO PEREZ (EL MUERTO), LA ASTURIANA, LAS CORONELAS, EL GRAN CHAPARRAL
PEDRO ESCOBEDO	0219	COL NUEVA, LA PALMA, EL DIAMANTE, LAS HORMIGAS, MONTECRISTO, EL ROCIO, LA ALBERCA, EL VIVERO, PODER GENETICO PORCINO, EL CARMEN, LOS LANDEROS
PEDRO ESCOBEDO	0220	EL TEPETATE, SAN CLEMENTE, LA BOLSA, SAN GUILLERMO
PEDRO ESCOBEDO	0221	NEGRO, SAN CLEMENTE
PEDRO ESCOBEDO	0222	FRACC SAN FANDILA, SAN FANDILA, AGUA CALIENTE, ITESM, RANCHO SAN FANDILA
PEDRO ESCOBEDO	0223	LA VENTA DE AJUCHITLANCITO (LA VENTA), EL GAVILLERO, SALVADORES, MARIA EUGENIAS, EL VENADO, HUERTA VIEJA, BALNEARIO LIRATONGO
PEDRO ESCOBEDO	0224	EL SAUZ BAJO, CHINTEPEC
PEDRO ESCOBEDO	0225	EL SAUZ ALTO
PEDRO ESCOBEDO	0226	AJUCHITLANCITO
PEDRO ESCOBEDO	0227	LIRA, POTRERO GRANDE, EL PROFETA
PEDRO ESCOBEDO	0228	EX-HACIENDA LIRA, LIRA
PEDRO ESCOBEDO	0229	LOS ANGELES, DOLORES DE AJUCHITLANCITO, BORDO DE LA CAMPANA, LA CANTERA
PEDRO ESCOBEDO	0230	SANTA BARBARA, CHALMITA, LA PRESA, SAN ANTONIO LA D, LAS POSTAS, LA D
PEDRO ESCOBEDO	0231	LA PURISIMA, ESCOLASTICAS, LA CEJA
PEDRO ESCOBEDO	0232	LOS BENITOS, SAN CIRILO
PEDRO ESCOBEDO	0233	VALLE DORADO, BOSQUES DEL SUR, MOCTEZUMA, CUAUHEMOC, EL SAUZ ALTO
TEQUISQUIAPAN	0644	CLUB DE GOLF
TEQUISQUIAPAN	0645	PEDREGAL DE HACIENDA GRANDE, HACIENDA GRANDE, FUNDADORES DE HACIENDA GRANDE, CLUB DE GOLF, EL PEDREGAL, QUINTA SECC DEL CLUB DE GOLF
TEQUISQUIAPAN	0646	HACIENDA GRANDE, FUNDADORES DE HACIENDA GRANDE
TEQUISQUIAPAN	0647	TIERRA BLANCA, EL CASERIO, FRAY JUNIPERO SERRA, RIVERA DE LOS SABINOS, LOS OLIVOS, LA MAGDALENA, RINCON DEL MARQUES, EL PORTALITO, LOS PATOS, EL SABINO, SALITRILLO
TEQUISQUIAPAN	0648	ADOLFO LOPEZ MATEOS, CERRITOS SAN JOSE, CORRALETAS, ADOLFO LOPEZ MATEOS 2a SECC
TEQUISQUIAPAN	0649	ADOLFO LOPEZ MATEOS
TEQUISQUIAPAN	0650	ADOLFO LOPEZ MATEOS
TEQUISQUIAPAN	0651	CENTRO, ADOLFO LOPEZ MATEOS, LA LAGUNITA
TEQUISQUIAPAN	0652	CENTRO, NAUTHA, LOS CLAUSTROS
TEQUISQUIAPAN	0653	VILLAS DEL SOL, LOS CACTUS, VILLAS CAMPESTRES, LA MAGDALENA, LOS PIRULES, DE LOS PATOS, SERENA
TEQUISQUIAPAN	0654	LOS SABINOS, LA MAGDALENA, ESTACION BERNAL
TEQUISQUIAPAN	0655	CENTRO, ALEDANO PRESA CENTENARIO, VERGEL DEL ACUEDUCTO, VILLAS DEL CENTENARIO, CENTENARIO
TEQUISQUIAPAN	0656	CENTRO, ADOLFO LOPEZ MATEOS, BORDO BLANCO, VISTA HERMOSA, MANANTIALES DEL PRADO, QUINTAS DE LA VIÑA, LOS LAURELES, EL VERGEL, ADOLFO LOPEZ MATEOS, LOS JADES
TEQUISQUIAPAN	0657	CENTRO, EL PUENTE VIEJO, IBIZA, DE LOS TEPETATES, SAN JUAN, COLONIAL
TEQUISQUIAPAN	0658	RAMAS BLANCAS, SAN RAMON, VISTA ALTA, RESIDENCIAL TEQUISQUIAPAN, EL LIENZO, DE LOS TEPETATES, SAN JUAN
TEQUISQUIAPAN	0659	SANTA FE, LOS GIRASOLES, BALCONES DE TEQUISQUIAPAN, NAHUI OLLIN, SAN JUAN, EL CERRITO
TEQUISQUIAPAN	0660	EL TEJOCOTE, RANCHO EL ESCUCHADOR
TEQUISQUIAPAN	0661	SAN JOSE LA LAJA
TEQUISQUIAPAN	0662	SANTILLAN, LA SOLEDAD, LA PRESA ANIMAS, FIDEL VELAZQUEZ, LA GLORIA, EL JADE, LOS LOBOS, EL OASIS, EL PARAISO, LOS JUANES, MANCAÑAL, SAN GABRIEL, SAN MIGUEL, VALLE SAN JUAN, TERMAS DEL REY, LAS URRACAS, LA VIÑA, LOS DRAGONES, LA PROVIDENCIA
TEQUISQUIAPAN	0663	LA LAJA, RANCHO DE PRADOS, RANCHO LOS VENADOS
TEQUISQUIAPAN	0664	GRANJAS RESIDENCIALES, LOS VIÑEDOS, FLORES BELCARMEN
TEQUISQUIAPAN	0665	LOMAS DE LA TORTUGA, BUENAVISTA, LA TORTUGA, RESIDENCIAL DE LAS HACIENDAS, RANCHO NUEVO, AGROINDUSTRIAS CAMPUS (SOFIMAR), RANCHO SAN JORGE, COLONIA FATIMA
TEQUISQUIAPAN	0666	LA CAÑADITA, LA FUENTE, LOS CERRITOS, RANCHO EL 19
TEQUISQUIAPAN	0667	VISTA HERMOSA, LA FUENTE
TEQUISQUIAPAN	0668	VISTA HERMOSA, FUENTEZUELAS
TEQUISQUIAPAN	0669	CLUB DE GOLF, EL SAUZ, LOMA COLORADA
TEQUISQUIAPAN	0670	LA TRINIDAD, EL CARRIZAL
TEQUISQUIAPAN	0671	EL MAGUEYAL, BORDO BLANCO, LOS NARANJOS
TEQUISQUIAPAN	0672	SAN NICOLAS, LA ERMITA (SANTA MARIA DEL CAMINO)
TEQUISQUIAPAN	0673	SAN NICOLAS, LA ESPINDOLA, LA PEÑA





Distrito XII

Secciones: 33
Cabecera: El Marqués



28

2009



Distrito XII

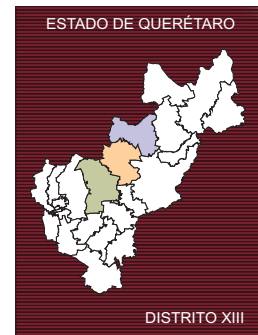
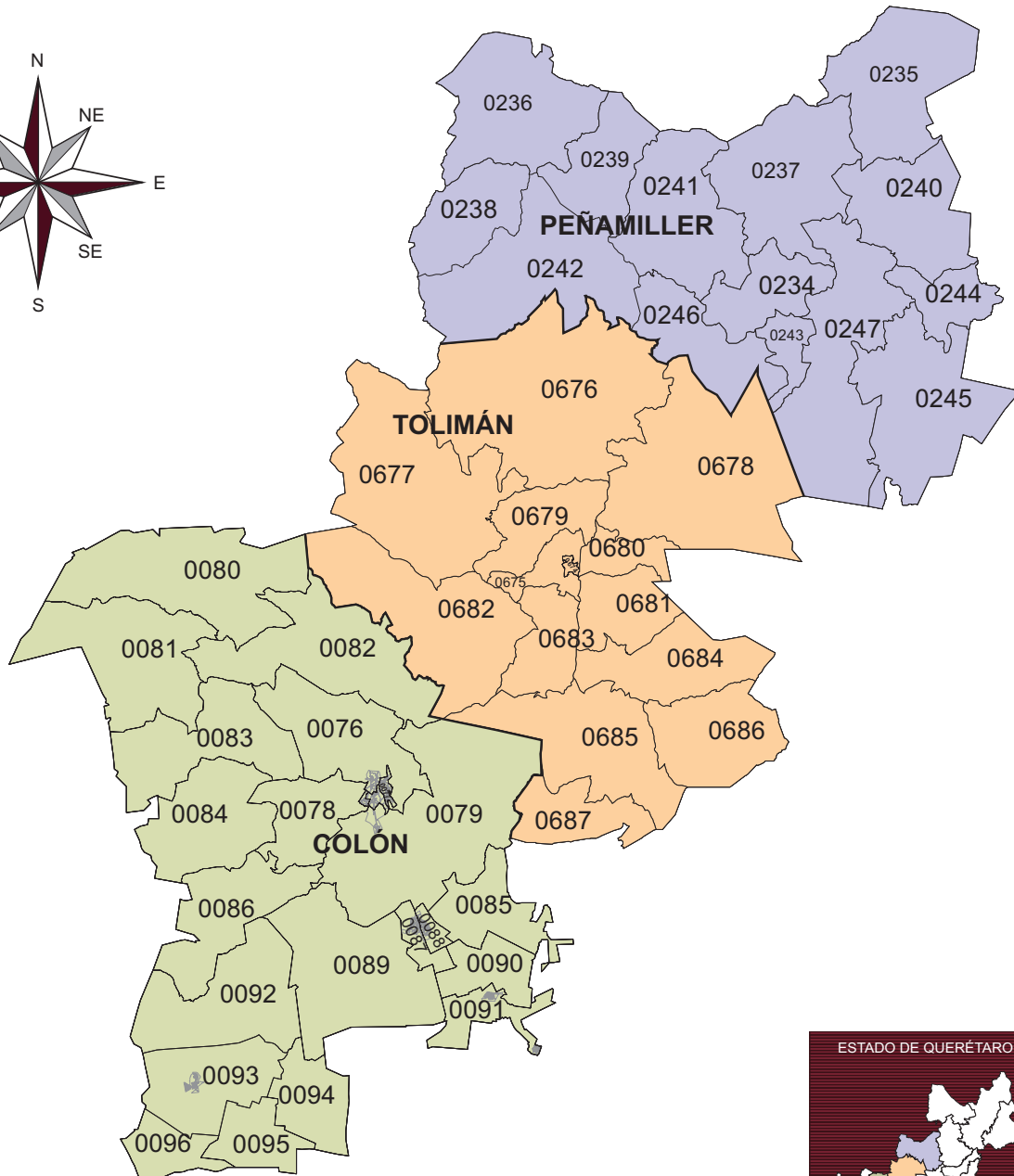
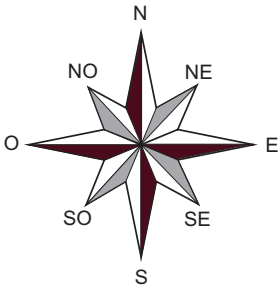
Sección	Colonia o Localidad
0182	CENTRO, RINCONADA EL CAPRICHICO, EL PINITO, HUERTA GRANDE (1er DE DOLORES), SAN JOSÉ (EL BAÑO), SAN FRANCISCO, SOCAVÓN, CRUZ ALTA, SAN JUAN (SAN JUAN DE DIOS), SANTA MARÍA DE GUADALUPE,
0183	HUERTA GRANDE (1er DE DOLORES), SOCAVÓN, SAN FELIPE, CRUZ ALTA, EL ZAPOTE
0184	VILLAS LA CAÑADA, LAS VILLAS, MISIONES, PANTEÓN, SAN JOSÉ (EL BAÑO), JARDIN, LA PRESA (SAN ANTONIO), EL CAMPANARIO, CORRALEJO, GRANJA SANTA MARTITA, LA LABORCILLA
0185	HUERTA GRANDE (1er DE DOLORES), PANTEÓN, EL CERRITO, LA PRESA (SAN ANTONIO)
0186	LA LABORCILLA, PRESA DEL CARMEN
0187	PRESA DE RAYAS
0188	MATANZAS, LOS POCITOS, SANTA MARIA DE LOS BAÑOS, AVICOLA FERRER
0189	ATONGO
0190	LAS LAJITAS, TIERRA BLANCA, COVADONGA, EL FRESNO, LA HERENCIA, EL MITLAN, RANCHO AMIEVA
0191	CHICHIMEQUILLAS, ESTACION CHICHIMEQUILLAS, HACIENDA CHICHIMEQUILLAS, EL MESON, LA PRADERA, ROJAS, SUAREZ, SANTA CECILIA, SANTA TERESA, LOS MUROS
0192	ALFAJAYUCAN, SAN MIGUEL AMAZCALA
0193	SAN RAFAEL, BORDO COLORADO, GRANJA EL PILAR, GRANJA SOLEDAD, LA HACIENDITA, RANCHO SANTA MARINA, RANCHO G B, RANCHO DON CHEPE, SAN PEDRO, SAN GABRIEL
0194	EL LOBO, EL ROSARIO, LA PUERTA DEL LOBO
0195	SAN VICENTE FERRER, SANTA MARIA BEGONA, EL PENAL, FRACCIONAMIENTO EL MARQUES, EL MOLINO
0196	SANTA CRUZ DE LOS DOLORES, EL MARQUES DE JAGÜEY, EL SOMBRERO, DOLORES, SANTA CRUZ, TANQUESITOS, SAN JULIAN
0197	SAN JOSÉ, SAN ISIDRO, AMAZCALA
0198	EL BOSQUE, LA PRIMAVERA, SAN PEDRO TEHUA, SAN ISIDRO, AMAZCALA, HACIENDA AMAZCALA
0199	SAN LORENZO, LA GRIEGA
0200	LIBERTADORES, GUADALUPE DE LA VENTA, LOMA DE LA GRIEGA, CASA BLANCA, EL RODEO, SAN ISIDRO DEL MARQUES, SAN MARTIN, SANTA MARIA TICOMAN, LA FABRICA, RANCHO NUEVO
0201	NAVAJAS, AGUA AZUL, RANCHO ALAMEDA, LA GRANJA, SAN FELIPE, SAN FRANCISCO NAVAJAS, EL TEPEYAC, RANCHO ISABEL, RANCHO LA CURVA
0202	NUEVA LA CAMPANA, LOS HÉROES (CONDominio HACIENDA LAS TRES JOYAS, NUEVA, DEL VALLE, EL ROSARIO, LA CANTERA, EL MOLINO, CRISTALES, LOS OLIVOS, LA PALMA, EL NOGAL), BUENAVISTILLA (LA BOLSA), DE LA CAMPANA, LA PROVIDENCIA, SALDARRIAGA, ARROYO SECO, BUENAVISTILLA, CERRO PRIETO, EL CONEJO, SAN FRANCISCO, LA LUZ, LA MARIOLA, RANCHO H, SALDARRIAGA, SAN ANTONIO, PAULINA, SAN MIGUEL, BARRIENTOS, LA TRINIDAD, PEREZ, LOS CORRALES, CHALULU
0203	JESUS MARIA, CERRITO COLORADO, LA CURVA, ESTACION LA GRIEGA, SAN PEDRO ZACATENCO, RANCHO CERRITO COLORADO, RANCHO LA CRUZ
0204	LA LOMA, EL COYME, COYOTILLOS, EL DORADO, EJIDO EL COYME, SAGRADO CORAZON, EL TREBOL, LA CONCHA, EL HUESO, EL REFUGIO, RANCHO DON CLEMENTE
0205	VILLAS DE SAN JOSÉ (AMPLIACIÓN LA PIEDAD), VILLAS LA PIEDAD, LA PIEDAD (SAN MIGUEL COLORADO), EL CARMEN, GRANJA ARACELI, GRANJA CAMPILLO, LA NORIA, LA PEÑA COLORADA, EL ABUELO, FRACC. INDUSTRIAL BERNARDO QUINTANA,
0206	COLORILANDIA, EL COLORADO, SAN MIGUEL LÁZARO CÁRDENAS (EL COLORADO)
0207	SAN CRISTÓBAL (AMPLIACIÓN DEL COLORADO), SAN SILVESTRE, SAN MIGUEL LÁZARO CÁRDENAS (EL COLORADO), COTITA, EL YAQUI
0208	CALAMANDA, PARAISO EL BAJO, PARAISO EL ALTO, SAN JOSE
0209	PALO ALTO, LA CANDELARIA, LA CHARCA
0555	EL ROSARIO, EL DURAZNO
0760	EL POZO
0761	CUMBRES DE CONIN, CUMBRES DE CONIN 3a SECC, SAN ISIDRO MIRANDA
0762	SAN ISIDRO MIRANDA, LAS AGUILAS
0763	SAN ISIDRO MIRANDA, LA NORIA (NUEVO TORREON)





Distrito XIII

Secciones: 49
Cabecera: Tolimán



30

2009

Distrito XIII

Municipio	Sección	Colonia o Localidad
COLON	0076	CENTRO, EL ARROYITO, CAMINO REAL, LOS LAUREANOS, EL PUERTECITO, SAN ANTONIO, SORIANO, SANTA MARIA
COLON	0077	CENTRO, LA GUANAJUATO, LAS FRONTERAS, SORIANO, LAS CRUCES (LAS CRUCITAS)
COLON	0078	CENTRO, EL CERRITO, EL SALITRE, LAS CRUCES (LAS CRUCITAS), LA PILA, RANCHO LA MESITA
COLON	0079	LOS NARANJOS, EL CERRITO, EL TEPETATE, LA CAÑADITA, LA ERMITA, SORIANO, EL LINDERO, EL NUEVO RUMBO, LA PALMITA, LOS QUIOTES, EL LEONCITO, EL SAUZ, RANCHO EL MORAL, COLONIA TIERRA Y LIBERTAD
COLON	0080	AILITOS, ALAMO CUATE, LA COLMENA, EL FUENTEÑO, MESA DE LA CRUZ, PEÑA BLANCA, PUEBLO NUEVO (EL CILGUERITO), PUERTO DEL PINO, TANQUESITOS, LOS TRIGOS, EL ARTE, EL TERRERO, TIERRA ADENTRO, EL LEON, TERREMOTE, LAGUNA SECA, MAL PASO, EL RANCHO, PALO ALTO
COLON	0081	LOS ALAMOS (NUEVO ALAMOS), EJIDO PATRIA (CALABAZAS), LA JOYA, PUERTO DE SAN ANTONIO, PUERTO DEL COYOTE, SAUZ SECO
COLON	0082	EL CARRIZAL, CASAS VIEJAS, LA CONCEPCION, EL ORGANAL, EL POLEO, EL POTRERO, EL SABINO, SALITRERA, HIGUERITA, LAS PALMAS, LAS ADJUNTAS, LA MORA
COLON	0083	CARBONERA (LAS CARBONERAS), EL SAUCILLO, EL ZAMORANO
COLON	0084	EL MEZOTE, PUERTA DE ENMEDIO, VISTA HERMOSA
COLON	0085	CERRO DE LA ORILLA (VISTA HERMOSA), SAN MARTIN, EL TECOLOTE, EL CRUCERO, SAN JORGE, SAN ISIDRO, GRANJA LA LUZ, RANCHO LA TRINIDAD, RANCHO FLORISOL
COLON	0086	NOGALES, LA PEÑA COLORADA, LA ZORRA
COLON	0087	AJUCHITLAN, EL CRUCERO
COLON	0088	CENTRO, SAGAR, AJUCHITLAN
COLON	0089	EL GALLO, LAS PALMAS, TIERRA DURA, HURECHO, RANCHO SAN JUDAS
COLON	0090	LOS BENITOS, SANTA ROSA FINCA, LA SOLEDAD
COLON	0091	SANTA ROSA POBLADO (SANTA ROSA DE LIMA), PIEDRAS NEGRAS, LOS ORDAZ
COLON	0092	LA PEÑUELA, ESPERANZA (NUEVA ESPERANZA), EL BRRAL
COLON	0093	GALERAS (EL POTRERO), EL ZORRILLO, GRANJAS TOLIMAN, LA LLOSA, RANCHO EL MEZQUITE, VIBORILLAS, PANALES, SAN FERNANDO, RANCHO LOS OLIVOS
COLON	0094	EL BLANCO, LAS CENIZAS, RANCHO LA PURISIMA
COLON	0095	SAN FRANCISCO, PURISIMA DE CUBOS, EL ESTANCO, MEXICO LINDO (LAS TAZAS), FRACCIONAMIENTO LA PONDEROSA, NORIA DE CUBOS,
COLON	0096	LA MONTAÑESA, NATIVITAS (SANTA MARIA NATIVITAS), SAN ILDEFONSO, SAN VICENTE EL ALTO, SAN VICENTE EL BAJO
PEÑAMILLER	0234	CENTRO, SAN MARCOS, SAN FRANCISCO, PRESIDENTES DE MEXICO, DEPORTIVA, VILLAS DE GUADALUPE, LA ERMITA, EL AGUACATITO, APOSENTO, PITAHAYO, PUERTO AMARILLO, SEBASTIANES, PIEDRA GRANDE, PUERTO RICO, CARRIZILLO, PANALES
PEÑAMILLER	0235	CANOAS, LA LIGA, LOS PLEITOS, RIO BLANCO, EL ZAPOTE, EL CANTONCITO, EL RAYO, EL PLAN
PEÑAMILLER	0236	CERRO COLORADO, EL COMEDERO, MOLINITOS, EL NOGALITO, OCOTES, OROZCO, PIEDRA GORDA, PINALITO, EL TEPOZAN, YERBABUENA, EL SAUCO
PEÑAMILLER	0237	AGUA DE PEDRO, AGUA FRIA, ALTO BONITO, COBRE, CUESTA DE LOS IBARRA, LAS MESAS, EL PORTUGUES, PUEBLO NUEVO, PUERTO DEL OJO DE AGUA, SAUCITO
PEÑAMILLER	0238	AGUA CALIENTE, LA CEBOLLETA, LA ORDEÑA
PEÑAMILLER	0239	LOS ALAMOS, BOQUILLAS, LA COLONIA, SAN ISIDRO, EL SAUCITO, PUERTO DE SANTA MARIA
PEÑAMILLER	0240	CAMARGO, CUESTA COLORADA, LOS ENCINOS, MAGUEY VERDE, MILPILLAS, LA NOPALERA, EL TEPOZAN, EL MADROÑO
PEÑAMILLER	0241	EL ALAMITO, EL CARRIZALILLO, EL FRONTONCILLO, EL GUAJE, EL LINDERO, EL LLANO, EL SAUCILLO, LA TECOZAUTLA, EL TORBELLINO, LA ZANCONA, CERRITOS, CORRAL VIEJO, LOS LLANOS DE BUENAVISTA, LOMA BLANCA
PEÑAMILLER	0242	EL ARTE, EL CARRIZAL, LA CIENEGA, LA COLONIA, CRUZ DEL MILAGRO, MESA DEL TROJE, MILPA BLANCA, EL OJO DE AGUA, SAN MIGUEL PALMAS, PUERTO DEL AIRE, PUERTO DE LOS RAMOS, LA REFORMA, SALINAS, EL TEQUESQUITE, LA ESCONDIDA, LA ESTACADA, MIRANDA, LA RESENDEÑA
PEÑAMILLER	0243	EL ALAMO, MORENOS, SAN JUANICO
PEÑAMILLER	0244	EL MORAL, LA PLAZUELA, PUERTO BLANCO, EL SOYATAL, EL ATORON, LA JOYA, MESA DEL SOYATAL
PEÑAMILLER	0245	ADJUNTAS DE HIGUERAS, EL AGUACATE, EL PARAISO, EL CAMPAMENTO, LAS ENRAMADAS, LA ESTACION, LA HIGUERA, LA LAJA, PEÑA BLANCA, EL SAUZ, EL PUERTO
PEÑAMILLER	0246	ADJUNTAS DE LOS GUILLÉN, EL BONDOTAL, HUAMUCHIL, LA PINDONGA, LA TINAJA, LA BRIGIDA, EL FRAILE, EL SALADO
PEÑAMILLER	0247	EL GARAMBULLAL, MENTIRAS, EL MOTOSHI, LA PAZ, EL PILON, SAN LORENZO, LA VEGA, VILLA EMILIANO ZAPATA, EL ZAPOTE
TOLIMAN	0674	CENTRO, DE EUCALIPTOS (SAN PEDRO DE LOS EUCALIPTOS), LA LOMA
TOLIMAN	0675	CENTRO, EL TEQUESQUITE, EL GRANJENO, LOS LONGOS, EL RINCON, EL SABINO
TOLIMAN	0676	ADJUNTILLAS, AGUA FRIA, EL CARDON, LA CARRETA, EL JABALI, EL MANANTIAL, LA MATAMBA, EL MERMEJO, MORAS, LAS PALMAS, PLOMOSAS, RONQUILLO, EL SAUCITO, EL SAUZ, LA REDONDA, TUNA MANTZA, OLVERAS, LA MINITA
TOLIMAN	0677	BOMINTZA, CORRALITOS, LOS CHAGOYAS, EL CHAMINAL, EL DERRAMADERO, LA LAGUNITA, EL MADROÑO, MESA DE RAMIREZ, OJO DE AGUA, PUERTO BLANCO, ZAPOTE DE LOS URIBE, PUERTO DEL AIRE, EL ENCINAL, EL SAUZ, EL SAUCITO, GARCIA
TOLIMAN	0678	LA CAÑADA, CARRIZALILLO, CERRO PRIETO, LAS CRUCITAS, LAS CUATAS, EL CHILAR, GUADALUPE, LANDU, EL PIRULITO, SALITRE FUERTE, LA VEREDA, EL ZAVILAR
TOLIMAN	0679	EL AGUACATE, LA ASCENCION, CASA BLANCA, EL CERRITO PARADO, CULANTRILLO, MAGUEY MANSO, RINCON DEL SABINO, EL SABINO DE SAN AMBROSIO
TOLIMAN	0680	CASAS VIEJAS, LA LOMA, RANCHO VIEJO
TOLIMAN	0681	HORNO DE CAL, EL MOLINO, EL CHAMIZAL
TOLIMAN	0682	LOS DON DIEGO, LA ESTANCIA DE SAN MIGUEL, GARCIA DE SAN MIGUEL, GUDINOS, LAGUNA DE ALVAREZ, EL LINDERO DE GARCIA, LOS NOGALES, PANALES, LA PEÑA, TUNA MANZA, LA CONCEPCION
TOLIMAN	0683	LA CEBOLLETA, DIEZMEROS, DON LUCAS, PEÑA BLANCA, SAN MIGUEL, TIERRA VOLTEADA, LA VILLITA
TOLIMAN	0684	CAMPESINA, LOMAS BONITAS, LA VILLITA, EL RINCON, EL CERRITO, LOS TADEO, MANANTIAL, CHALMITA, LOS ROQUE, SAN PABLO (SAN PABLO TOLIMAN), EL PUEBLITO, SAN RAMON
TOLIMAN	0685	BUENAVISTA, EL CEDAZO, HACIENDA DE SAN PABLO, EL PATOL, EL PERU, EL RINCON, LA SALA, EL SOCORRO, LA YERBABUENA
TOLIMAN	0686	RANCHO NUEVO, EL TERRERO, EL ZAPOTE,
TOLIMAN	0687	EL ALAMO, JASSO, SAN ANTONIO DE LA CAL, EL ZAPATERO

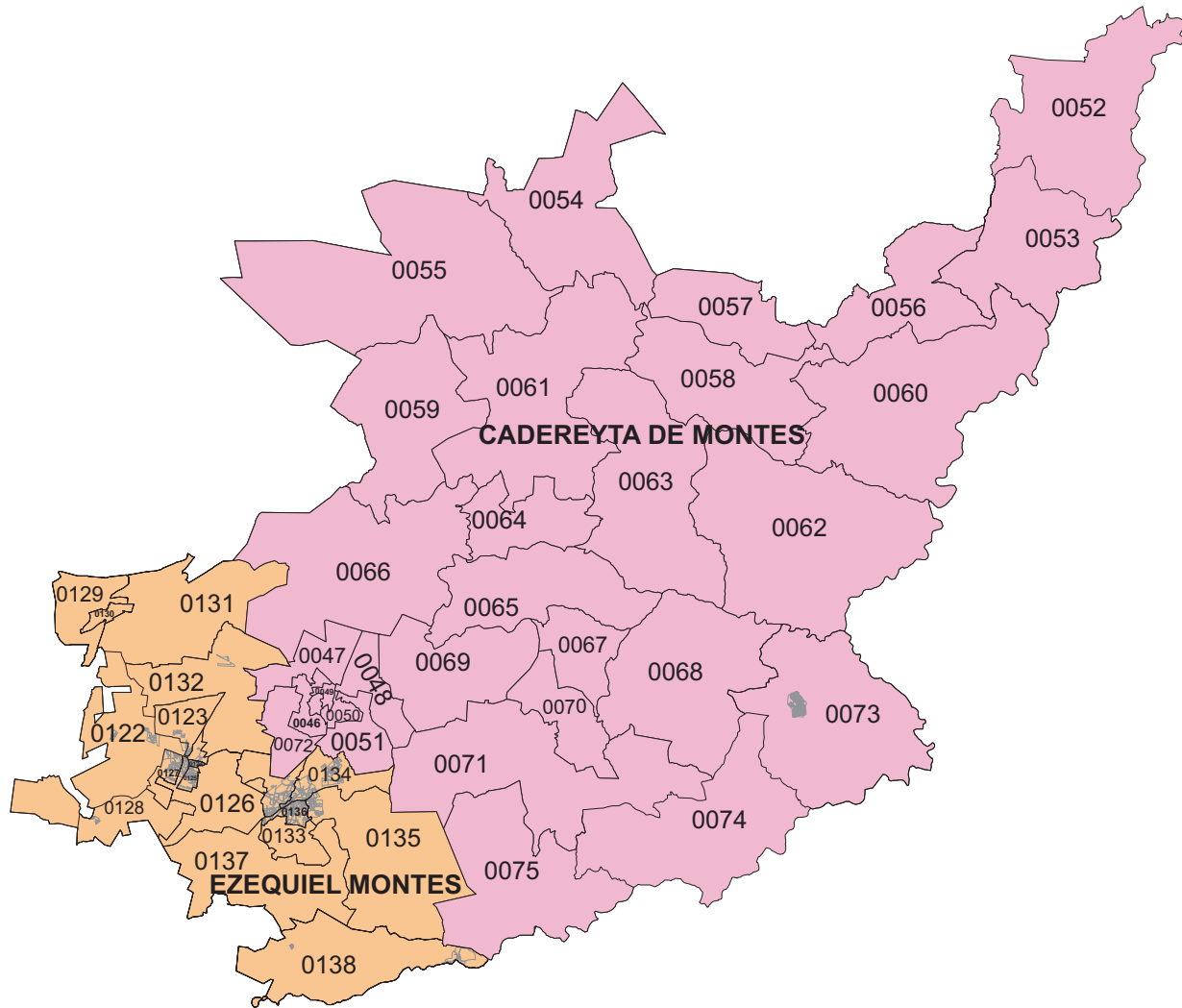
31



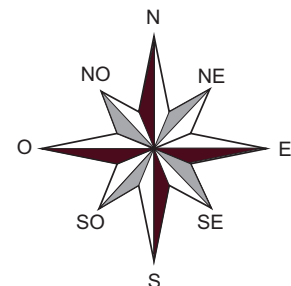
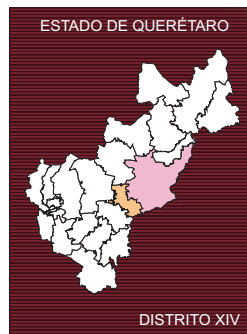


Distrito XIV

Secciones: 47
Cabecera: Cadereyta de Montes



32



2009



Distrito XIV

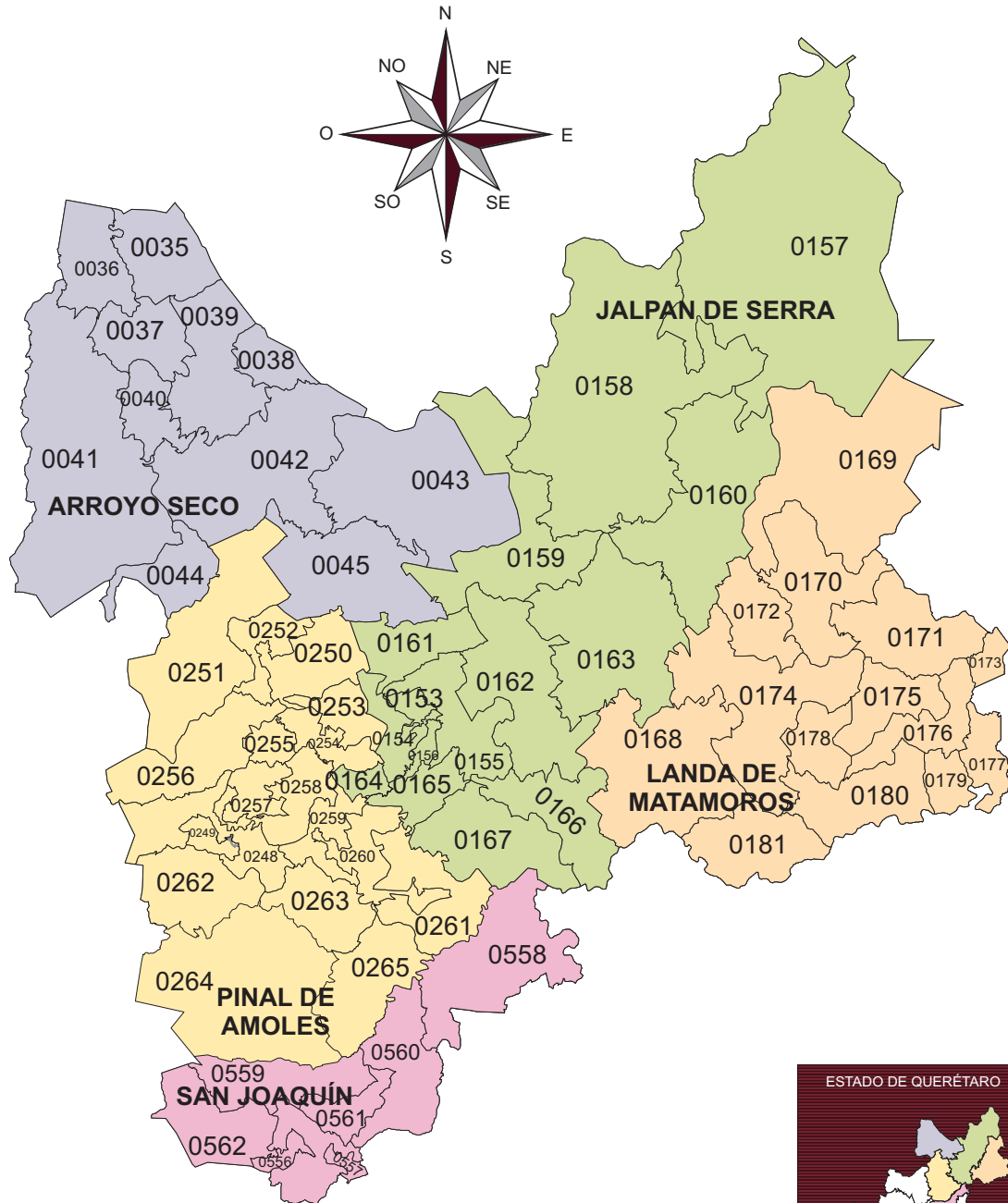
Municipio	Sección	Colonia o Localidad
CADEREYTA DE MONTES	0046	CENTRO, LOS VAZQUEZ, CHIQUIHUIE (EL PUERTO DEL CHIQUIHUIE), LA MAGDALENA
CADEREYTA DE MONTES	0047	CENTRO, EL PARAISO, LOS LLANITOS, ZITUNI, ARROYO DE ZITUNI
CADEREYTA DE MONTES	0048	CENTRO, LLANO BLANCO, EL PARAISO, LA FUENTE, RANCHO LA CUEVA
CADEREYTA DE MONTES	0049	CENTRO, MAGISTERIAL, OJO DE AGUA, SAN GASPAR, SAN DIEGO, EL REFUGIO
CADEREYTA DE MONTES	0050	LA MESETA, EL REFUGIO, SAN DIEGO, FUENTES Y PUEBLO NUEVO
CADEREYTA DE MONTES	0051	CENTRO, LAS FUENTES, EL REFUGIO, EL DEMINO, (BARRIO DEL DEMINO), VILLA NUEVA, LOS TOVARES
CADEREYTA DE MONTES	0052	CAMARONES, LAS JOYAS, OCOTITLAN, PUERTO DE LA LUZ, SAN BAROLO
CADEREYTA DE MONTES	0053	EL AGUACATE, DEVISADERO, SANTO TOMAS, VEGA DE RAMIREZ, LA MOJONERA
CADEREYTA DE MONTES	0054	LA CULATA, CULEBRAS, LAS MILPITAS, LA PASTILLA, RANCHO QUEMADO, LA TINAJA, AGUA DEL ANGEL, TUNA MANZA
CADEREYTA DE MONTES	0055	HIGUERILLAS, EL CUERVO, PEÑA BLANCA
CADEREYTA DE MONTES	0056	LOS ARTEAGA, LA CARBONERA, LAS ENRAMADAS (SAN JUAN DE LAS ENRAMADAS), ESPERANZA, LOS LIRIOS, RANCHO GUADALUPE DE ESPERANZA, SAN JOSE DE TEPOZAN, EL TIMBRE, LA VERACRUZ, ADJUNTITAS, MISION DE MACONI, EL TEJOCOTE, CERRO BOLUDO, RANCHO NUEVO
CADEREYTA DE MONTES	0057	AGUA FRIA, LOMA DE GUADALUPE, LA MESA DEL CASTILLO (LA MESA 2), MESA DEL NIÑO, SANTA MARIA DE GRACIA, EL TEPOZAN (LAZARO VEGA)
CADEREYTA DE MONTES	0058	LA ADARGA, CAÑOITAS, EL DOCTOR, LOS HERNANDEZ, LOS JUAREZ, LA LAGUNITA, EL SARRO, EL SOCAVON, LA VENTA, LAS VIGUITAS (RIO LA VIGUITA), CERRO BLANCO, EL LIMON, EL SUSPIRO
CADEREYTA DE MONTES	0059	CORRAL BLANCO, LA FLORIDA, EL JABALI, LOS REMEDIOS
CADEREYTA DE MONTES	0060	APARTADERITO, LA BLANCA, CERRO COLORADO, EL DIVINO PASTOR, LA HONDA, EL HORTELANO, MACONI, LOS MARTINEZ, LA MESA, LA MORA, LOS PINONES, LA LUZ, RANCHO VIEJO, TIERRAS COLORADAS, MAGUEY BLANCO (CERRO COLORADO), EL HUIZACHE, LA JOYA, EL TORNO
CADEREYTA DE MONTES	0061	LOMAS DEL CARRICILLO, CENTRO, PUEBLO NUEVO, VIZARRON DE MONTES, AGUA SALADA, EL BANCO, LA HACIENDITA, EL PULPITO, EL VENADO, YERBABUENA, CARA DE PALO, ARGIA, EL CERCADO, LA MORENITA
CADEREYTA DE MONTES	0062	ALTAMIRA, EL BANTHI (EL VANTHI), CHAVARRIAS, RANCHO DEL PINALITO
CADEREYTA DE MONTES	0063	LA LAJA, MEMBRILLO, EL SOMBRERETE, SOYATAL
CADEREYTA DE MONTES	0064	GUADALUPE, SANTIAGO, RINCONADA, CHARCO FRIO, EL RANCHITO (PUERTO DE GUADALUPE), EL PUERTO
CADEREYTA DE MONTES	0065	LOS AMOLITOS, SAN JAVIER (LAS TUZAS), EL YONTHE, LA MESA
CADEREYTA DE MONTES	0066	LOS RIOS, SANTA BARBARA, EL RINCON, SAN JUAN DE LA ROSA, SAN MARTIN FLORIDA, RANCHO DE GUADALUPE, LOS RIOS, SAN JUAN DE LA ROSA, SANTA BARBARA, SANTO DOMINGO, EL SAUZ
CADEREYTA DE MONTES	0067	PUERTO DEL SALITRE, SAN ANTONIO DE LA CAÑADA
CADEREYTA DE MONTES	0068	CARRICILLO, CERRO PRIETO, RANCHO NUEVO SOMBRERETE, BARRANCA DEL SORDO
CADEREYTA DE MONTES	0069	LOS ESPINOS, LOS MAQUEDA, MINTEHE, EL RANCHITO, VILLA GUERRERO, LOS CUATES
CADEREYTA DE MONTES	0070	EL PALMAR, LOS MARTINEZ, LOS SANCHEZ, LAS CRUCES, EL RANCHITO (EL RANCHITO DEL PALMAR), VALLE DEL SOLIS
CADEREYTA DE MONTES	0071	BOYE, DOVILO, LA PEÑA, SAN RAFAEL DETHIGA, LA NOPALERA, EL TERRERO
CADEREYTA DE MONTES	0072	BOXASNI, LA CONCEPCION (PUERTO DE LA CONCEPCION), UNIDAD HABITACIONAL CTM
CADEREYTA DE MONTES	0073	RANCHO NUEVO, VISTA HERMOSA, LA VEGA, EL ARBOLITO, MESA DE LEON, BELLA VISTA DEL RIO, EL YESO, LAS CUEVAS, EL CHIVO, LAS LAJITAS
CADEREYTA DE MONTES	0074	TZIBANZA, TZIQUIA, XODHE, TAXIDO, XIDHI, LOMA BONITA, LA PRESA
CADEREYTA DE MONTES	0075	PATHE, LAS ROSAS, BOYECITO (RANCHO NUEVO 2), EL CHILAR, LOS LLANITOS DE PATHE, PORTEZUELO, LA PUERTA (LA MECA), RIO GRANDE
EZEQUIEL MONTES	0122	CENTRO, LA UCA, MIRAPENA, EL TORO PINTO, LA PURISIMA, LOS SANCHEZ, LOS CADETES (PEDRO VEGA), LOS CERRITOS, LA ESPERANZA, EL BELLORIN, RANCHO SANTA MARTHA (LA TRINIDAD), LA EMILIANA (RANCHO NUEVO GUADALUPE), LOS SANCHEZ, RANCHO SAN CARLOS, ALBA (EL SEIS), PALO SECO
EZEQUIEL MONTES	0123	CENTRO, LA UCA, EL MILAGRO, LOS VELAZQUEZ, LOS CUATES, LA SALA, CATALANA, RANCHO SAN JOSE DE GUADALUPE
EZEQUIEL MONTES	0124	CENTRO, LA QUERETANA, SANTA ELENA, CONIN, LA PRESA,
EZEQUIEL MONTES	0125	CENTRO, LA PROVIDENCIA, LOS ANGELES
EZEQUIEL MONTES	0126	CENTRO, EL TORIL, LA BOLA, LAS COLORADAS, CORRAL PRIETO (LOS EUCALIPTOS), EL PARRAL, SAN CRISTOBAL, LA SOLEDAD, LAS TROJAS, RANCHO EL ENSUEÑO, RANCHO EL QUERETANO, RANCHO EL TICAL, COL. LA CONCHITA, COL. FLORES DE LA DIVINA PROVIDENCIA, COL. UNIDAD CARDENISTA, COL. VALLE COLORADO, COL. VILLANUEVA, RANCHO DE LA SANTA CRUZ
EZEQUIEL MONTES	0127	CENTRO, MAGISTERIAL, SAN FELIX, LA LAGUNA, LAS FUENTES, MONTEQUIS
EZEQUIEL MONTES	0128	CENTRO, MANSION DEL CIERVO, MANSION DEL BOSQUE, LA REDONDA, EL LINDERO, LA LUNA, SAN ISIDRO, LA SOLEDAD, PABLO VEGA, LA BOLA, LOS ANGELES, CHINO, LA NUEVA UNIDAD, SAN ANTONIO (EL PELADO), LA NUEVA UNIDAD, SAN ANTONIO (EL PELADO), BALNEARIO SAN JOAQUIN, EL CARDONAL (LA TIJERA), LA ERIA, REDONDA DE ABAJO, RANCHO SAN RAFAEL, MONTEQUIS, LOS ARCOS,
EZEQUIEL MONTES	0129	BERNAL, EL GALLITO, LA FUENTE, EL PUERTO, PUNTA DE LA LOMA, EL CAPULIN, CULANDRILLO, EL FRESNO, POZO DEL CERRO, EL CHOP, RANCHO LA RINCONADA, JARDINES DE LA PEÑA
EZEQUIEL MONTES	0130	BERNAL, RINCON DE BERNAL, LA CAPILLA, LOS PALACIOS, BARRIO NUEVO, EL CUARTEL, VERGEL DE LA PEÑA
EZEQUIEL MONTES	0131	LA LOMITA, SAN JOSE (SAN JOSE DEL JAGUEY), JAGUEY GRANDE, LA CAJA, EL CARRIZAL, LA CONEJA, LA LOMITA, LA PALMA, TAXBATA, EL TEPOZAN, XISDA, RANCHO SAN ANTONIO TEPXITLAN
EZEQUIEL MONTES	0132	ALFREDO V BONFIL (LOS PEREZ), TUNAS BLANCAS, BOTHIJI, LOS ENCINOS, LA ERA, LAS LIZUNDIAS, RANCHO QUEMADO, LOS SOTOS, LAS ZARAZUAS, JUAN CARLOS, LA PALMA, RANCHO ALTAMIRA, RANCHO EL MACHORRIL
EZEQUIEL MONTES	0133	LA BOVEDA, SANTA MARIA, VILLA PROGRESO, SAN ISIDRO, TAXDEJE
EZEQUIEL MONTES	0134	VILLA PROGRESO, SAN JOSE, OJO DE AGUA, SANTA MARIA, BARRERAS, GUANAJUATITO
EZEQUIEL MONTES	0135	VILLA PROGRESO, SAN JOSE, SAN MIGUEL, BARAJAS, EL BONDOTAL, LAS LOBERAS, LOS RAMIREZ, CERRITOS
EZEQUIEL MONTES	0136	VILLA PROGRESO, SAN MIGUEL, EL TABLADO, LOS CANTERAS, SANTA MARIA
EZEQUIEL MONTES	0137	EL CIERVO, LAS ADELITAS, EL COYOTE, PANAL, SAN AGUSTIN, LOS TREJO (SAN JOSE DE LOS TREJO), MANANTIALES DE TEQUISQUIAPAN (EL CONQUISTADOR)
EZEQUIEL MONTES	0138	LAS ROSAS, LA HIGUERA, EL AGUACATE (EL MOLINO), EL CHARCON, LOS CHARCOS, MAGUEY VERDE, LA MESA, SOMBRERETE



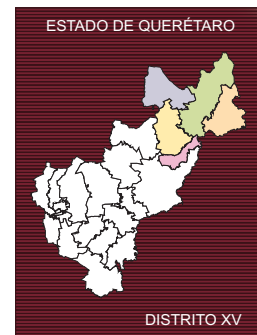


Distrito XV

Secciones: 65
Cabecera: Jalpan de Serra



34



Distrito XV

Municipio	Sección	Colonia o Localidad
ARROYO SECO	0035	CENTRO, LAS FLORES, LA LOMA, LA CANTERA, VILLA DE GUADALUPE (LA ESCONDIDA DE GUADALUPE), EL ESTANQUE VIEJO (TANQUE VIEJO), LA SANGUIJUELA
ARROYO SECO	0036	EL REFUGIO, VEGAS CUATAS, RANCHO EL SALTO
ARROYO SECO	0037	LA MORITA, POTRERITO (EL POTRERO), EL RIO DEL CARRIZAL (EL CARRIZAL), MESA DE LOS URIBE, LAS MORAS, MESA DEL COCO
ARROYO SECO	0038	AGUA FRIA DE LOS FRESNOS, EL CARRIZAL, EL SABINITO, TIERRAS PRIETAS, LA YERBABUENA
ARROYO SECO	0039	BUENAVISTA, CONCA, EL EBANO (EL NARANJITO), MESA DEL PALO BLANCO, MESA DE AGUA FRIA, EL PASO DE LOS ALAMOS (LOS ALAMOS), EL PITAHAYO, EL PLATANITO (EL REJALGAR), SAN FELIPE, SAN ISIDRO, LAS TRANCAS, EL CRUCERO, LAS PILAS, SAN NICOLAS, EL CERONAL (LA LOMA)
ARROYO SECO	0040	EL JARDIN, EL PINO (MESA DEL PINO), SAN JOSE DEL TEPAME, LOS NOGALES
ARROYO SECO	0041	ADJUNTAS (LAS ADJUNTAS), ALPUJARRAS (LA ALPUJARRA), CIENEGA (LA CIENEGA DE LA FLORIDA), EL DURAZNO, LA ESCONDIDA DE HIDALGO, LA FLORIDA, LA LAGUNITA, LA LOMA DOS, EL POCITO, EL PUERTO DE LA FLORIDA, RAYO DE LA FLORIDA, EL TEPOZAN, LAS TABLAS
ARROYO SECO	0042	EL AGUACATE, AYUTLA, LA ESTANCIA, PUERTO DE AYUTLA, EL SALITRILLO, LAS ADJUNTAS, LA TAPONA, EL COYOTE, LA MAROMA
ARROYO SECO	0043	EL BOSQUE, LAGUNA DE LA CRUZ, MILPAS VIEJAS, LA MOJONERA, EL QUIRINO, SAN JOSE DE LAS FLORES, SAN JUAN BUENAVENTURA, CASAS VIEJAS
ARROYO SECO	0044	EL CERRO BLANCO, EL CHARCO, HUASTEQUITA, SANTA MARIA DE LOS COCOS, TUNA MANZA (PALO CORRAL)
ARROYO SECO	0045	PURISIMA DE ARISTA, EL NOGAL, PACULILLA, PANALES, PUERTA DEL TRAPICHE, EL RAYO, EL REJALGAR, EL SABINO (LOS AGUACATES)
JALPAN DE SERRA	0153	LAS MISIONES, AURORA, SOLIDARIDAD, SANTA INES, LINDAVISTA, LAS TERRAZAS, SAN NICOLAS, SANTA INES, EL MERCADO, PUERTO DE SAN NICOLAS, ALCANTARILLA, VISTA HERMOSA, ARROYO DE LAS CAÑAS
JALPAN DE SERRA	0154	CENTRO, LA CRUZ, LA CEIBA, ALCANTARILLAS, PUERTO DE ANIMAS, EL ZAPOTITO (EL ZAPOTE), EL PLATANITO
JALPAN DE SERRA	0155	MAGISTERIAL, LA PEDRERA, SANTA MARIA DE GUADALUPE, VIVAH, SAN JOSE, LOS COCOS (EL COCO), SAN FRANCISCO, VILLAS DE JALPAN, COFRADIA, EMBOCADERO, LLANO DE MALILA, PIEDRAS ANCHAS, PUERTO ALTO, CUESTA DEL SABINO, RINCON COLORADO
JALPAN DE SERRA	0156	CENTRO, ARBOLEDAS, BUENOS AIRES, ORTIGAS, EL PUENTE, EL PANTEON, EL PLATANITO, RIO ADENTRO
JALPAN DE SERRA	0157	CARRIZAL DE LOS DURAN, LA ESPERANZA, JOYA DEL MAGUEY, VALLE VERDE, RANCHO NUEVO, SAN JOSE DE LOS PAREDONES, SAN JUAN DE LOS DURAN, EL SAUCITO, EL LUCERO, OJO DE AGUA DE SAN FRANCISCO, LAGUNA DEL HUESO, EL POCITO, LA CAMPANA, CAÑON GRANDE, LA NOVENTA Y NUEVE, LA CAMARONA, SAN ISIDRO, LA BARRANCA, LA ISLA, TANCHANAQUITO, TANQUIZUL, EL ASERRADERO, LA BAJADITA, LA CERCADA, LLANO GRANDE
JALPAN DE SERRA	0158	LA CARRERA, EL COQUITO (EL COCO), ESPADANUELA, LAS FLORES, LA LAGUNA, MESA DEL SAUZ, OJO DE AGUA, PIEDRA PARADA, PIEDRAS NEGRAS, EL RINCON, SAN ANTONIO TANCOYOL, Tancoyol, EL TEPOZAN, EL TIGRE, LOS ARADOS, LA CHIMINEA, EL MUERTO, LAS ZABILAS, LA BANQUETA, EL DIVISADERO, ORILLA DEL PLAN, JAGUEY NUEVO, EL MEZQUITE, EL TEPAMAL, LAS NUEVAS FLORES, EL CALLEJON
JALPAN DE SERRA	0159	AGUA FRIA, CARRIZALITO (CARRIZAL), LOS JASSOS, LA MOJONERA DE OSORIO, SOLEDAD DEL REFUGIO Tancoyol, TIERRA FRIA
JALPAN DE SERRA	0160	EL CAÑON, MESA DEL PINO, SOLEDAD DE GUADALUPE, ZOYAPILCA
JALPAN DE SERRA	0161	EL FRAILE, EL LINDERO, OJO DE AGUA DEL LINDERO, SALDIVENA
JALPAN DE SERRA	0162	AGUA AMARGA, LA CIENEGA, LA CUCHILLA (LA ESCONDIDA), EL NARANJO (NARANJITOS), PUERTO DE SAN VICENTE, SABINITO, SABINO CHICO, SABINO GRANDE, SAN VICENTE (SAN VICENTE FERRER), EL SAUZ, Tancoyolillo, EL REFUGIO
JALPAN DE SERRA	0163	LA ALBERQUITA, ARENITA, CERRITOS, EL CHARCO (CHARCO PRIETO), FIN DEL LLANO, GUAYABOS, LIMON DE LA PEÑA, EL LIMONCITO, LOMA DE JUAREZ (EL MUERTO), OJO DE AGUA DE LOS MARES, PETZCOLA, SAUCILLO, LLANO DE EN MEDIO
JALPAN DE SERRA	0164	LAGUNA DE PITZQUINTLA, LOS MANZANILLOS, MOCTEZUMAS, RINCON DE PITZQUINTLA
JALPAN DE SERRA	0165	ACATITLAN DEL RIO, CAPULINES, CUESTA DEL TIMBAL, MOJONERA, EL NARANJO, PUERTO DE HOYOS, PUERTO DEL NARANJO, PUERTO HONDO, TEOCHO, EL TIGRE
JALPAN DE SERRA	0166	CARRERA DE TANCAMA, RINCON DE LAS COLUMNAS, TANCAMA, PUERTO DE TAMALES, LA CEIBA
JALPAN DE SERRA	0167	AGUA ENTERRADA, LA ARENA, BARREALES, EL CARRIZAL DE LOS SANCHEZ, GUAYABOS, EL JAGUEY, EL LIMON, LOMA DELGADA, EL MADROÑO, QUIRAMBITOS, YERBABUENA, LOS CHARCOS, EL ALAMO, EL BECERRO, EL PINO (EL JAGUEY)
LANDA DE MATAMOROS	0168	CENTRO, PUERTO DE SAN ESTEBAN (16 DE JULIO), CHACATLAN, SAN SEBASTIAN, LA ORTIGA, SAN MIGUEL, LA ALBERCA, LAS ANIMAS, LA CAMPANA, LA ESPUELA, MATZACINTLA, PALO VERDE, POLVAREDA, LA REFORMA, EL REFUGIO, LAS PILAS, LA CALERA
LANDA DE MATAMOROS	0169	JOYA CHIQUITA DE SAN ANTONIO, LA LAGUNITA (LAGUNITA DE SAN DIEGO), LA MESA DE TEPAME, VALLE DE GUADALUPE, LOS CHARCOS, MESA COLORADA (MESA DE LA CRUZ)
LANDA DE MATAMOROS	0170	LA MARGARA (MARGARITA), PINALITO DE LA CRUZ, TRES LAGUNAS, EL GAVILAN, LA HUASTEQUITA
LANDA DE MATAMOROS	0171	LA AGUITA, EL LOBO, EL MADROÑO, EL NARANJO, POTRERO DEL LLANO, PUERTO DE GUADALUPE, LA YERBABUENA, LA SILLETA, EL RETEN
LANDA DE MATAMOROS	0172	EL AGUACATE, LA VUELTA, LA SIERRITA
LANDA DE MATAMOROS	0173	NEBLINAS, EL CAPULIN, EL AGUACATE
LANDA DE MATAMOROS	0174	EL ALAMBRE, ENCINO SOLO, JACALILLA, LA LAGUNITA, MALPAIS, BARRIO LOS PEREZ (MALPAISITO), LA MORA, LA TINAJA, LAS VALLAS, EL CARNICERO



35



Distrito XV

Municipio	Sección	Colonia o Localidad
LANDA DE MATAMOROS	0175	EL BANCO, LA FLORIDA, HUMOS (EL HUMO), EL PEMOCHE, PUERTO DEL SABINO, RIO VERDITO
LANDA DE MATAMOROS	0176	AGUA ZARCA, PUERTO HONDO, SAN AGUSTIN, SAN JUANITO (SAN JUAN), LA YESCA, PUERTO DE SAN AGUSTIN, LA JOYA
LANDA DE MATAMOROS	0177	CAMARONES, CERRO DE LA PALMA, MESA DEL COROSO, MESA DEL FORTIN, SAN ONOFRE, MESA DEL JAGUEY
LANDA DE MATAMOROS	0178	ACATITLAN DE ZARAGOZA, SAN JOSE
LANDA DE MATAMOROS	0179	JAGUEY COLORADO, EL SABINITO, TRES LAGUNAS, LA ARBOLEDA (ARBOLEDAS)
LANDA DE MATAMOROS	0180	TILACO, BUENAVISTA, BARRIO DE LA LUZ, PIEDRA BLANCA, SANTA INES, TANGOJO, RINCON DE PIEDRA BLANCA, LAS MESITAS, SANTA TERESA
LANDA DE MATAMOROS	0181	OTATES
PINAL DE AMOLES	0248	CENTRO, LA LOMA, EL CALVARIO, LA ESCONDIDA, 5 PINOS, PIEDRA GRANDE, CURVA COLORADA, OJO DE AGUA, EL CARMEN, EPAZOTITOS, LA LLORONA, MAGUEYCITOS, PUERTO DEL ORO, SAN GASPAS, TEMASCALES, LA DINAMITA, EL BERNALITO, LA MUÑECA
PINAL DE AMOLES	0249	CENTRO, BONDOJITO, PUERTO DE AMOLES, LA BARRANCA, PUERTO DEL PINO, LA ESPERANZA
PINAL DE AMOLES	0250	ALEJANDRIA DE MORELOS, HUILOTLA, MAGUEY BLANCO, PUERTO COLORADO, PUERTO DE HUILOTLA, LA TINAJA, ARROYO HONDO, SAUZ DE ARROYO HONDO, PUERTO DE ALEJANDRIA
PINAL DE AMOLES	0251	EL ARPA, LA BARROSA, EL CANTON, CIENEGA DE LA LOMA, LA CIENEGA, EL LIMON, LAS MESAS, LA MORITA, EL NARANJO, LA PEÑA, LOS PINOS, PUERTO DE PUJUNGUIA, PUJUNGUIA, SANTA AGUEDA, PUERTO DE LAS CRUCES, LA JOYA
PINAL DE AMOLES	0252	COATLAN, EL PILON, SAUZ DE GUADALUPE, EL APARTADERO, LA FABRICA, SAN ISIDRO
PINAL DE AMOLES	0253	ADJUNTAS DE AHUACATLAN, AHUACATLAN (AHUACATLAN DE GUADALUPE), EL CARRIZAL, HUAJALES, LA JOYA, EL ENCINO, CARRIZAL DE ADJUNTAS, PEÑA ALTA, COLONIA SAN MARTIN
PINAL DE AMOLES	0254	EL ENCINO DE AHUACATLAN, ESCANELILLA, PUERTO DE ESCANELILLA, QUIRAMBAL DE ESCANELILLA, RANCHO NUEVO, EL NARANJO DE ESCANELILLA, OJO DE AGUA, LA TROJA
PINAL DE AMOLES	0255	CUESTA BLANCA, LA CHARCA, RIO ESCANELA, LOMA DEL PALMAR
PINAL DE AMOLES	0256	LA SIERRITA, DERRAMADERO DE JUAREZ, EL GALLO, LOS HORNITOS, LLANO DE SAN FRANCISCO, EL RODEZNO, LA YERBABUENA, PUERTO DEL TEPOZAN, EL CANTONCITO
PINAL DE AMOLES	0257	LOS ARQUITOS, LA GALLINA, PUERTO DE GUADALUPE, PUERTO DEL RODEZNO, TRES CRUCES, EL PEDREGAL, EL PERICO
PINAL DE AMOLES	0258	AGUA AMARGA, AGUA AMARGA CHICA, AGUA FRIA DE SAN PEDRO ESCANELA, EL CUERVO, CUESTA DE HUAZMAZONTLA, EL CHUVEJE, HUAXQUILICO, LAS VIGAS, PUERTO DE VIGAS, CUESTA COLORADA DE HUAXQUILICO, AGUA FRIA, EL LLANO, EL TEJOCOTE
PINAL DE AMOLES	0259	LAS CASAS VIEJAS, EL COCHINITO, LAS JOYAS DE SAN PEDRO ESCANELA, OTOMITES, EL RANCHITO, TONATICO, DURAZNO DE SAN FRANCISCO, SANTA FLORENTINA, PUERTO DEL OJO DE AGUA
PINAL DE AMOLES	0260	AGUA VERDE, EL DURAZNO GRANDE, MABI, LA MOJONERA, EL MURCIELAGO, PIE DE LA CUESTA, EL SABINO, SAN PEDRO ESCANELA, LOMA DE SAN PEDRO, EL SALTO, EL REJALGAR, SAN RAFAEL, EL LIMON, EL CUERVO DE SAN PEDRO, SAN ISIDRO, SAN JOSE DE LOS COCHINITOS, LA CIENEGUILLA
PINAL DE AMOLES	0261	AGUA DEL MAIZ, CARRIZALITO, LA CEBOLLA, LA COLGADA, SAN PEDRO EL VIEJO, EL MEZQUITE, LA CIENEGA DE SAN PEDRO, LAS GUAYABAS, LAS MAJADITAS, TIERRA COLORADA, JAGUEY GRANDE, PIEDRA PARADA DE SANTA ROSA
PINAL DE AMOLES	0262	CUATRO PALOS, DERRAMADERO DE BUCARELI, EL MADRONO, EL MASTRANTO, LAS PAILAS, POTRERILLOS, PUERTO DEL DERRAMADERO, EL TEJAMANIL, PUERTO LOS VELAZQUEZ, LA CAÑADA, EL TEPOZAN DEL DERRAMADERO, LA QUEBRADORA, EL APARTADERO, MESA DEL SOYATAL, PUERTO DEL CIELO, RANCHO NUEVO II, EL ASERRADERO
PINAL DE AMOLES	0263	EL AGUACATE, DURAZNO CHICO, EPAZOTES GRANDES, LOMA LARGA, MESA DE RAMIREZ, LAS MESAS DE SAN JOSE, PUERTO COLORADO, SAN ANTONIO EL PELON, PUERTO DEL MOLINO
PINAL DE AMOLES	0264	ADJUNTAS DE GATOS, ARROYO DEL LIMON, BARRANCA DEL PLATANO, BUCARELI, CARRIZILLO MEDIA LUNA, LAS JOYAS DE BUCARELI, LA MECA, EL PALO GRANDE, EL PLATANO, AGUACATE DE MORELOS
PINAL DE AMOLES	0265	AGUA FRIA DE GUDIÑO, LOMA DE GUADALUPE, MEDIAS COLORADAS, EL TIMBRE
SAN JOAQUIN	0556	CENTRO, EL CAMPOSANTO, LA LADERITA, AGUA DEL VENADO, NUEVO SAN JOAQUIN (CANOAS), EL DECONI, LOS HERNANDEZ, EL MESHO
SAN JOAQUIN	0557	CENTRO, C F E, LA LAGUNA, LA LADERITA, LA LOMA, CAMPO ALEGRE (LAS CABAÑAS), PUERTO LAS PILAS, CRUZ DE PIEDRA, LA ERA, LA GUADALUPANA, LOS HERRERA, LAS OVEJAS, LOS POZOS, PUERTO DE GUADALUPE, SAN ANTONIO, SAN ISIDRO, TIERRA COLORADA, TRINCHERAS, LAS ESCALERAS, PALO GRANDE, PUERTO RAMIREZ, SAN JOSE CATITEO
SAN JOAQUIN	0558	LOS ALAMOS, EL CARRIZAL, LOS LLANOS, LOS NARANJOS, LOS PELONES, SAN AGUSTIN, SAN BARTOLO, SAN SEBASTIAN, EL SOMERIAL, LAS TINAJAS, LA ZARZA, EL BARATILLO
SAN JOAQUIN	0559	LOS AZOGUES, MESA DEL PLATANITO, PUERTO HONDO, SAN FRANCISCO, TIERRAS COLORADAS
SAN JOAQUIN	0560	EL APARTADERO, MARAVILLAS, EL PLATANO, PUERTO DE CANASTITAS, QUITASUENO, SAN JUAN TETLA, LA SOLEDAD, LA YERBABUENA, MEDIAS COLORADAS, PULVAREDA, EL ROSARITO
SAN JOAQUIN	0561	EL DURAZNO, LOS PLANES, SAN RAFAEL, EL YONTHE, MESA DE SAN ISIDRO
SAN JOAQUIN	0562	LA ORDUÑA, SAN CRISTOBAL, LAS LOMAS, LAS MARAVILLAS, MINERAL SANTO ENTIERRO





Consejo General

Cecilia Pérez Zepeda
Presidenta del Consejo General

Antonio Rivera Casas
Secretario Ejecutivo del Consejo General

Efraín Mendoza Zaragoza
Presidente de la Comisión de Organización Electoral

Juan Carlos Salvador Dorantes Trejo
Presidente de la Comisión de Educación Cívica y Capacitación Electoral

Sonia Clara Cárdenas Manríquez
Presidenta de la Comisión de Radiodifusión

Ángel Eduardo Simón Miranda Correa
Presidente de la Comisión de Control Interno

Arturo Adolfo Vallejo Casanova
Presidente de la Comisión Editorial y Biblioteca

José Vidal Uribe Concha
Director General

Greco Rosas Méndez
Representante del Partido Acción Nacional

Ma. Concepción Lorena Sicilia Chávez
Representante del Partido Revolucionario Institucional

Manuel Bernabé Bautista García
Representante del Partido de la Revolución Democrática

José Luis Aguilera Ortiz
Representante de Convergencia

Alejandro Cayetano Gómez
Representante de Nueva Alianza

Aldo de Jesús Vázquez Chávez
Representante del Partido Socialdemócrata

José Luis Armando de la Vega Estrada
Representante del Partido del Trabajo

Perla Patricia Flores Suárez
Representante del Partido Verde Ecologista de México

Alfredo Flores Ríos
Coordinador de Análisis Seguimiento y Apoyo Técnico

Alejandro Jiménez García
Diseño y Formación

CONSEJO GENERAL:
Carrizal No.11, Col. Carrizal
01 (442) 2-15-28-29, 2-15-48-50

DIRECCIÓN GENERAL:
Bambú No. 10, Col. Carrizal
01 (442) 2-16-16-04, 2-15-64-53

CIUDAD DE QUERÉTARO

www.ieg.org.mx

