



# Kistérségek a Közép-Dunántúlon

## Tartalom

Összefoglalás.....	2
Területfejlesztési-statisztikai kistérségek.....	2
Településszerkezet, népesség, népmozgalom .....	4
Gazdasági szervezetek .....	7
Idegenforgalom .....	9
Jövedelmek .....	10
Ellátó rendszerek.....	12

Jelmagyarázat

Függelék

Elérhetőségek

Táblázatok

## Összefoglalás

A közép-dunántúli régiót alkotó 26 kistérség – a Dunakanyartól a Balatonig húzódó – 11 116 km<sup>2</sup>-én 1,1 millióan élnek. A régió természeti adottságai, gazdaságföldrajza, település-szerkezete, gazdasági környezete kölcsönösen hatnak az itt élők életkörülményeire. Egy-egy régióra, vagy megyére jellemző társadalmi, gazdasági, infrastrukturális helyzetkép az eggyel kisebb területi szinten, így a kistérségekben is nagyon eltérő lehet. A kistérségi rendszer (a NUTS IV szint) lehatárolása, fejlettségi mutatói alapján és a törvényi háttér változásai miatt folyamatosan módosult, ezzel együtt a területfejlesztés egyik fontos alapegysége lett.

A Közép-Dunántúl kistérségeinek legutolsó ismert éves adatai alapján adat-összeállítást készítettünk, melyet tematikus táblázatokba rendezve, a kistérségek néhány fontosabb jellemzőjének bemutatásával együtt teszünk közzé.

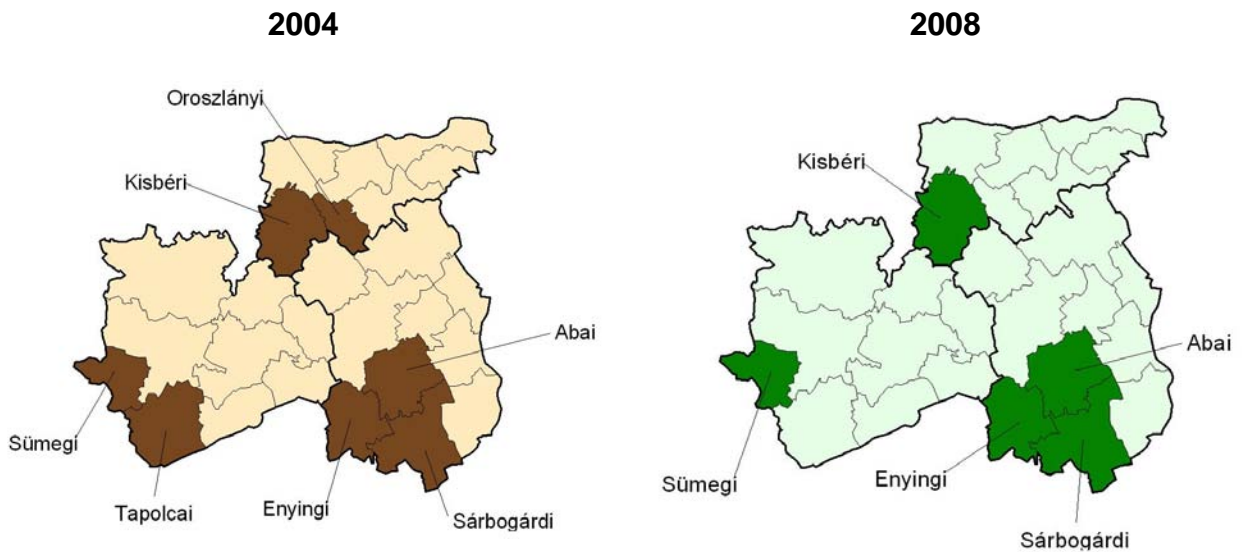
### Területfejlesztési-statisztikai kistérségek

A területfejlesztési-statisztikai kistérség földrajzilag összefüggő területi egység, amit a hozzá sorolt települések teljes közigazgatási területe alkot. 2007. szeptemberéig összesen 168 kistérség fedte le az ország területét, akkor újabb hatot hozott létre az Országgyűlés, számuk 174-re növekedett. A régiók közül 40-ben volt változás, ahol kiválások, átsorolások miatt csökkent, illetve nőtt a települések száma. A kistérségek jelenleg érvényes új rendszerét a települési önkormányzatok többcélú kistérségi társulásáról szóló 2007. évi CVII. törvény ismerteti.

A Közép-Dunántúlon található 401 település 26 kistérséget alkot. Új kistérség nem alakult, de néhány település kistérséget váltott. Fejér megyében Kajászó az Ercsi kistérségből a Bicskeibe, Vereb a Székesfehérváriból a Gárdonyiba, Bakonykúti a Móriából a Székesfehérváriba került át. Veszprém megyében két település, Lovas és Jásd változtatta meg helyzetét, előbbi a Balatonalmádiból a Balatonfüredibe, utóbbi a Zirciből a Várpalotai kistérségbe tartozik 2007. szeptembere óta.

Felülvizsgálatra került a kistérségek fejlettségének meghatározása is. A jelenleg érvényes besorolást a 311/2007. (XI.17.) számú kormányrendelet tette közzé, a 67/2007. (VI. 28.) számú országgyűlési határozatban foglalt feltételrendszer alapján.

## Hátrányos helyzetű kistérségek a Közép-Dunántúlon



A korábbiakhoz képest, a 64/2004. (IV. 15.) számú kormányrendeletben szerepelő hátrányos helyzetű kistérségek közül a Tapolcai és az Oroszlányi 2007-ben az átmenetileg kedvezményezettek közé került. A kistérségek komplex mutatója alapján jelenleg a legfejlettebb a közép-magyarországi régió, második pedig a Közép-Dunántúl. A megyék rangsorában (kistérségeik komplex mutatójának népességszámmal súlyozott átlaga alapján) Pest megyét (3,83) Komárom-Esztergom (3,58) követi, majd pedig Győr-Moson-Sopron és Veszprém (egyaránt 3,45), valamint Fejér megye (3,31 értékű komplex mutatóval) következik a lista elején.

Az országban összesen 94 hátrányos helyzetű kistérség van (ebből 47 tartozik a leghátrányosabbak közé). Közép-Dunántúlon 5 hátrányos helyzetű kistérség található (egyik sem tartozik a leghátrányosabbak közé). Ebben az öt kistérségben 108 ezer ember élt, a régió népességének egytizede. Rajtuk kívül a nem hátrányos térségek kedvezményezett településeinek népességével további 2% érintett. Országosan a hátrányos helyzetű kistérségekben és a kedvezményezett településeken élők száma összesen a népesség egyharmadát teszi ki.

1. tábla

**A megyék néhány jellemző mutatója, 2007**

Mutató	Fejér	Komárom- Esztergom	Veszprém	Közép- Dunántúl	Ország összesen
	megye				
Hátrányos helyzetű térségek népességének aránya, megye=100,0	16,7	6,7	4,4	9,8	31,3
Nem hátrányos térségek kedvezményezett települései népességének aránya, megye=100,0	0,7	0,2	4,9	1,9	2,1
Komplex mutató	3,31	3,58	3,45	3,44	2,90
A kistérségek átlagos népessége	42 871	45 005	40 412	42 594	48 382
A települések átlagos népessége	3 970	4 145	1 676	2 762	3 194

Forrás: [Tájékoztató a kiemelten támogatott kistérségekről \(KSH, 2008. 02. 08.\)](#)

**Településszerkezet, népesség, népmozgalom**

A Közép-Dunántúl az ország területének mintegy 12%-át fedi le és itt él népességének 11%-a. Fejér és Veszprém megyék területe közel azonos, együtt a régió területének négyötödét, népességének 72%-át teszi ki. A fele akkora területű Komárom-Esztergom megyében relatíve többen laknak; népsűrűségét tekintve Pest megye után a második.

Az ország 3159 településéből a Közép-Dunántúlon 401 található, több mint fele (54%) Veszprém megyében, 27% Fejérben, a többi (19%) Komárom-Esztergomban.

A Közép-Dunántúl településhálózata változatos. Veszprém megyét az aprófalvas településhálózat jellemzi, ahol száz km<sup>2</sup>-en 4,8 település található, Komárom-Esztergomban 3,4, Fejér megyében pedig mindössze 2,5.

2. tábla

**Terület, népesség, 2007**

Megnevezés	Fejér	Komárom- Esztergom	Veszprém
	megye		
Terület, km <sup>2</sup>	4 358	2 265	4 493
Népesség száma	428 572	314 649	361 620
Városi népesség aránya, %	55,0	65,5	60,5
Népsűrűség, fő/km <sup>2</sup>	98,3	138,9	80,5
Települések száma	108	76	217
Települések átlagos népessége	3 968	4 140	1 666
Kistérségek száma	10	7	9

A községekben mindhárom megyében nagyobb volt 2007-ben a népesség természetes fogyása, rendre kisebbek az élveszületési és magasabbak a halálozási ráták, mint a városokban. A természetes fogyás népességarányos mutatója Fejér megyében 2,7-, Komárom-Esztergomban 3,2-, Veszprém megyében 3,8‰ volt. Fejér megyében – Székesfehérvár és Dunaújváros kivételével – a városok és községek vándorlási egyenlege pozitív volt, Komárom-Esztergomban is többen telepedtek le a falvakban az elvándorlókhoz képest, Veszprém megyében azonban minden településtípus népessége tovább fogyott az elköltözők nagyobb száma miatt. A belföldi vándorlás pozitív egyenlege Fejérben 1,6-, Komárom-Esztergom megyében 0,5‰-kel mérsékelte a népességvesztés mértékét, Veszprém megyében azonban további 3‰ fogyást okozott az elvándorlás.

3. tábla

**A népmozgalom főbb arányszámai ezer lakosra, 2007**

Megnevezés	Megyei jogú városok	Többi város	Községek
<b>Fejér megye</b>			
Élveszületés	9,1	10,0	9,6
Halálozás	11,4	12,4	12,8
Természetes szaporodás, fogyás	-2,3	-2,4	-3,2
Belföldi vándorlási különbözet	-4,1	4,9	4,6
<b>Komárom-Esztergom megye</b>			
Élveszületés	10,8	9,6	8,8
Halálozás	12,8	12,3	13,3
Természetes szaporodás, fogyás	-2,0	-2,7	-4,5
Belföldi vándorlási különbözet	-0,8	-3,3	1,5
<b>Veszprém megye</b>			
Élveszületés	9,3	8,7	9,0
Halálozás	9,7	12,4	14,3
Természetes szaporodás, fogyás	-0,4	-3,7	-5,3
Belföldi vándorlási különbözet	-0,8	-2,8	-3,8

A kistérségekben élők korösszetétele megyénként és kistérségenként is jelentős eltéréseket mutat. Egy adott kistérségben a városi népesség aránya, annak korösszetétele meghatározó a kistérség egészének korszerkezetére. Kedvezőtlen korösszetételű, idősödő városok például a Fejér megyei Dunaújváros, Gárdony és Velence, Veszprém megyében Balatonalmádi, Balatonfüred, Balatonfűzfő és Badacsonytomaj.

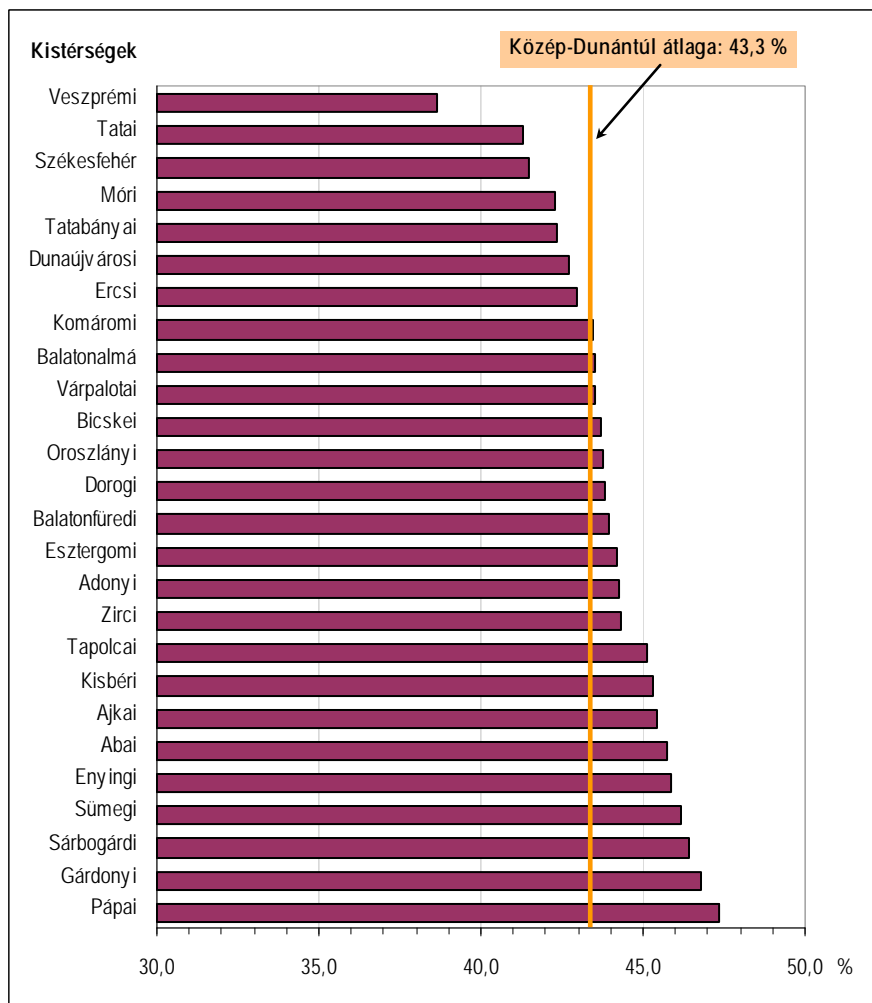
Az eltartott népesség arányát tekintve a megyei átlagok között nincs számottevő különbség, de az eltérő korstruktúrából adódóan a különböző eltartottsági ráták kistérségenként (településtípusok szerint is) erősen szóródnak. Akár a gyermeknépesség, akár az idősek eltartottsági mutatóját vizsgáljuk, Veszprém megyében a legkedvezőtlenebb az értéke. Veszprém megyében száz aktív korú (15–64 éves) népességre 20,6 gyermekkora és 23,1 időskora jut, a másik két megyében kiegyenlített a két korosztály aránya.

A lakosság korösszetételét tekintve a régióon belül Veszprém megyében a legmagasabb a 65 évesek és ennél idősebbek aránya: 2007-ben 100 gyermekkorúra átlagosan 112 (a régió egészét jellemző értéknél 8 fővel több) időskorú jutott. Az öregedési index jól mutatja, hogy a Balatonfüredi (142), Balatonalmádi (135) és Tapolcai (125) kistérségben erősen dominál a lakónépességen belül az idős korosztály, míg Fejér megye Abai (72), Ercsi (81) és Bicskei (87) térségében a fiatalok javára tolódik el az arány.

Az előregedő térségekben a népesség kormegoszlása kedvezőtlenül alakul, a gazdaságilag aktívak száma csökken, és egyre nagyobb lélekszámúvá válik az eltartott népesség. Az aktív korú (15-64 éves) népességre háruló teljes eltartási teher nagysága azonban nemcsak az idős-, hanem a gyermekkorúak részarányától is függ. Az eltartott népesség rátája 2007-ben a Veszprémi kistérségben volt a legalacsonyabb (38,7), amely abból eredt, hogy mind a gyermekkorú, mind az idős korú eltartottak aránya kisebb volt a régiós átlagnál. Az Enyingi, Abai és Adonyi térségekben viszont a 15 évesnél fiatalabbak átlagot meghaladó létszáma eredményezte a magasabb (sorrendben: 45,8; 45,7; 44,2) eltartottsági arányszámot.

2. ábra

### Az eltartott népesség rátája\* kistérségenként, 2007



\* A 0-14 éves és a 65 évesnél idősebb népesség aránya az aktív korú (15-64 éves) népességhez.

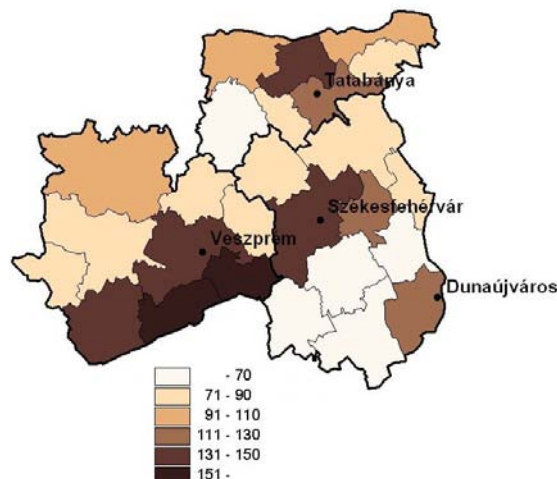
## Gazdasági szervezetek

Közép-Dunántúlon 2007-ben közel 122 ezer vállalkozást regisztráltak, számuk a 2000. évihez viszonyítva 11%-kal több, az országos egytizedét tette ki. A legtöbb vállalkozást a megyeszékhelyek (Székesfehérvár, Veszprém, Tatabánya) és Dunaújváros kistérségeiben találjuk, itt regisztrálták a régió vállalkozásainak több mint négytizedét. A régióban bejegyzett vállalkozások közül mindössze 118 foglalkoztat 250 főnél több munkavállalót. Ezek többsége a megyeszékhelyek környékén és a Dunaújvárosi, Esztergomi, Komáromi kistérségben tevékenykedik. A nagyobb városok térségében az ipari és a szolgáltatás jellegű vállalkozások dominanciája érvényesül, míg az idegenforgalmi körzetekben és a mezőgazdasági jellegű területeken inkább a szolgáltatási ágazatban tevékenykedő kislétszámú egyéni vállalkozások szerepe jelentős. Különösen magas az egyéni-, ezen belül is a főfoglalkozásban vállalkozók aránya a fejletlennek minősülő – jellemzően mezőgazdasági jellegű – Sárbogárdi és Enyingi kistérségben, valamint az átlagos fejlettségű Kisbéri, Sümegi, Abai, illetve a fejlettebb Zirci és Pápai térségben. Kiemelkedő az arányuk a Balaton északi partján lévő kistérségekben is, ahol az idegenforgalmi igényeket kielégítő szálláshely szolgáltatás és vendéglátás területén több egyéni vállalkozást találunk.

A vállalkozási aktivitást kifejező mutató – az 1000 lakosra jutó regisztrált vállalkozások száma – a régióban átlagosan 110 volt. Ezt jóval meghaladta a Balatonfüredi (218), a Balatonalmádi (165) és a Székesfehérvári (150) kistérség, de az átlagnál több még a Tapolcai, Veszprémi, Tatai, Gárdonyi valamint Tatabányai kistérségben is. Ezek a kistérségek valamennyien a fejlett, illetve a legfejlettebb kategóriába tartoznak. A vállalkozásszegény területek főleg az úgynevezett belső periférián, a megyehatárokon és a mezőgazdasági jellegű területeken helyezkednek el. Legkisebb a vállalkozási aktivitás az Abai (59), Adonyi (66), Enyingi (67), Sárbogárdi (68) valamint a Kisbéri (69) kistérségben. A régióban a legnagyobb és a legkisebb aktivitást mutató kistérség között csaknem négyszeres a különbség.

3. ábra

**Regisztrált vállalkozások 1000 lakosra jutó száma, 2007**

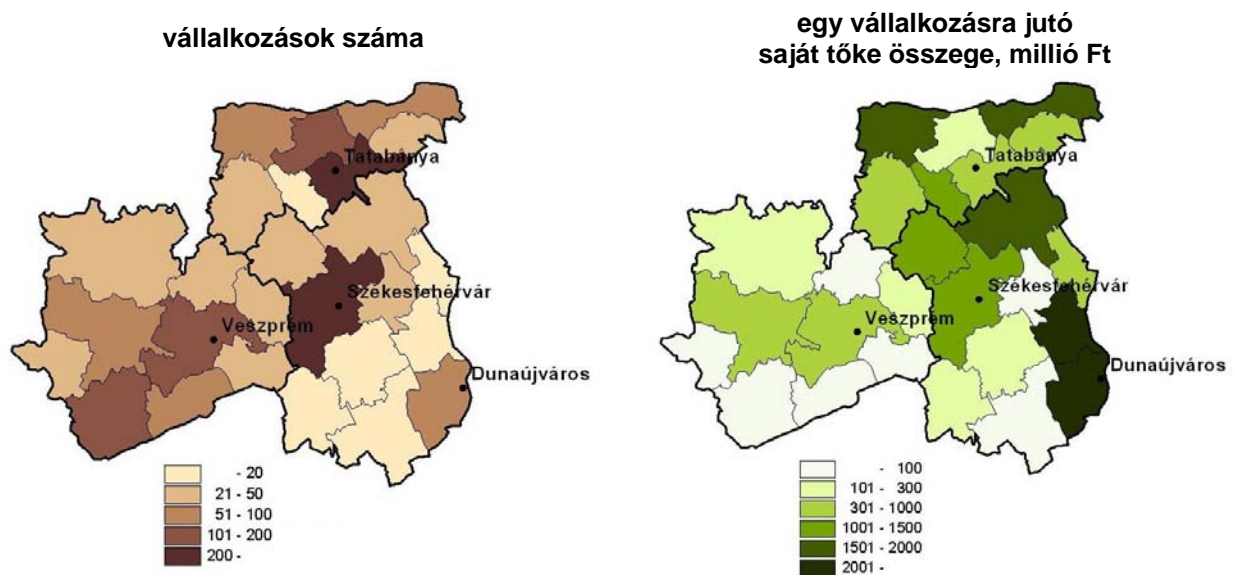


A gazdasági struktúra átalakulása során először a mezőgazdaság veszített korábbi súlyából, az ipar részaránya is átmenetileg csökkent, miközben a kereskedelem és más szolgáltatási ágazatok részesedése folyamatosan növekedett. 2007-ben a régióban a bejegyzett vállalkozások 5,7%-a volt mezőgazdasági jellegű. A mezőgazdálkodásra alkalmas területtel rendelkező kistérségek közül az Enyingi és a Sárbogárdi kistérségben ennek négyszerese, az Abai, Kisbéri, Sümegi és Zirci kistérségekben több mint kétszerese a mezőgazdasággal foglalkozó vállalkozások aránya. A régió vállalkozásainak 16,8%-ában főtevékenység az ipar, építőipar. Arányuk Komárom-Esztergom megyében a legnagyobb, ahol szinte mindegyik térségben meghaladja a régiós átlagot. A régió bejegyzett vállalkozásainak 15,6%-a a kereskedelem, javítás gazdasági ágban tevékenykedik, több mint fele egyéni vállalkozás. Az átlagosnál magasabb (18-20%) az említett nemzetgazdasági ágban regisztrált vállalkozások aránya az Abai, Adonyi, Sárbogárdi és Sümegi térségekben. Szálláshely-szolgáltatással és vendéglátással az összes vállalkozás 8,5%-a foglalkozott. Ezek zöme a Balaton környékén, a Dunakanyarban és a Velencei-tónál elhelyezkedő, idegenforgalmi jelentőségű térségekben összpontosul. A regisztrált vállalkozások egyharmadát is meghaladja a Balatonfüredi kistérségben a szálláshely-szolgáltatás és vendéglátás területén tevékenykedő vállalkozások aránya, ettől alig valamivel marad el a Balatonalmádi és a Tapolcai kistérség.

2007-ben 1654 külföldi érdekeltségű vállalkozást regisztráltak a Közép-Dunántúlon, amelyek együttesen 1330 milliárd forint saját tőkével rendelkeztek. A legtöbb vállalkozást a Tatabányai (240 szervezet) és Székesfehérvári (207 szervezet) kistérségben jegyezték be, a legkevesebbet pedig az Abai, Adonyi, Enyingi és Sárbogárdi térségben (szám szerint: 5, 10-10, illetve 11 szervezetet). Vállalkozás-sűrűség alapján nem, a vállalkozások tőkeerősségét figyelembe véve viszont egyértelműen a Dunaújvárosi és az Adonyi kistérség állt az élen. Az egy vállalkozásra jutó saját tőke átlagos értéke mindkét térségben meghaladta a 2,5 milliárd forintot – a régió egészét jellemző érték háromszorosát.

4. ábra

### Külföldi érdekeltségű vállalkozások, 2007





## Idegenforgalom

A közép-dunántúli régióban a kereskedelmi szálláshely-szolgáltatást nyújtó vállalkozások 2007. július 31-én több mint 400 egységet üzemeltettek 53 ezer férőhellyel, amely az ország kereskedelmi szálláshelyeinek 17%-a. A régió összes kereskedelmi szállásférőhelyének (ezen belül a szállodáknak, az ifjúsági szállóknak és üdülőházaknak) kilenczede 10 kistérségben koncentrálódott. A legtöbb szállodai férőhely a Balatonfüredi (5,4 ezer), a Balatonalmádi (1,7 ezer) és a Gárdonyi (ezer férőhely) kistérségben üzemelt. A három kiemelt üdülőkörzet (Balaton, Velencei-tó-Vértes, Dunakanyar) e régióba tartozó települései 14 kistérségben találhatók.

2007-ben a régió kereskedelmi szálláshelyeit 778 ezer vendég, 2,4 millió vendégéjszakára vette igénybe. A vendégek több mint egynegyede külföldről érkezett, a vendégéjszakák 41%-a külföldiekhez kapcsolódott. A régió idegenforgalmát meghatározó döntő szerep a Balatonfüredi, Balatonalmádi és a Tapolcai kistérségeknek jutott. Az idegenforgalom erős szezonálitást mutatott: a vendégforgalom egyharmada (ezen belül a külföldiek kétötöde) a fődényre (július-augusztus) összpontosult.

4. tábla

### A kereskedelmi szálláshelyek vendégforgalma, 2007

Régió, kistérség	Vendégek száma		Vendégéjszakák száma		Átlagos tartózkodási idő, éjszaka	
	ezer fő	ebből: külföldiek	ezer	ebből: külföldiek	összesen	ebből: külföldiek
Közép-Dunántúl	<b>778</b>	<b>218</b>	<b>2400</b>	<b>994</b>	<b>3,1</b>	<b>4,6</b>
Ebből:						
Balatonfüredi	262	84	972	501	3,7	6,0
Balatonalmádi	90	16	224	62	2,5	3,9
Tapolcai	60	15	208	90	3,5	6,0
Gárdonyi	48	20	118	55	2,5	2,8
Székesfehérvári	39	5	97	18	2,5	3,6
Tatabányai	38	13	93	42	2,4	3,2
Esztergomi	34	10	95	33	2,8	3,3
Veszprémi	33	8	90	32	2,7	4,0
Tatai	30	9	60	19	2,0	2,1
Komáromi	28	13	105	57	3,8	4,4
<i>Együtt</i>	662	193	2062	909	3,1	4,7

A hazai vendégek (561 ezer fő) többsége a Balatoni üdülőkörzethez tartozó kistérségek üdülőhelyeit látogatta: közel egyharmaduk a Balatonfüredi, 13%-uk a Balatonalmádi, további 8%-uk a Tapolcai kistérségben szállt meg. A belföldi vendégek a vendégéjszakák közel kétharmadát szállodákban és panziókban, egyötödét turista és ifjúsági szállókban, egytizedét üdülőházakban töltötték és csupán 7%-át kempingekben.

A kereskedelmi szálláshelyeket igénybe vevő külföldiek részéről (218 ezer fő) jelentős érdeklődés mutatkozott a Balatonfüredi kistérség iránt, ahol a vendégek kétötöde (84 ezer fő) fordult meg. Emellett nagyobb számban a Balatonalmádi, Tapolcai, Gárdonyi, Tatabányai és Tatai kistérségbe látogattak. A külföldiek által eltöltött vendégéjszakák csaknem háromnegyede a Balaton térségéhez kötődött; fele a Balatonfüredi, egytizede a Tapolcai kistérségben realizálódott.

A külföldi vendégéjszakák felét szállodákban és panziókban, mintegy kétötödét kempingekben, 8%-át üdülőházakban regisztrálták. A külföldiek körében a nyári főszezonban különösen kedveltek a kempingek. A Balatonfüredi kistérségben a külföldi vendégéjszakák közel felét, a Tapolcai és a Pápai kistérségben a kétharmadát tette ki a kemping. Az utóbbi években megnőtt a wellness- és a gyógyszállók iránti kereslet is. Ezen kívül a nemzetközi elvárásoknak is megfelelő, konferenciateremmel ellátott Balaton parti szállodák egész évben kedvező kihasználtsággal üzemeltethetők.

## Jövedelmek

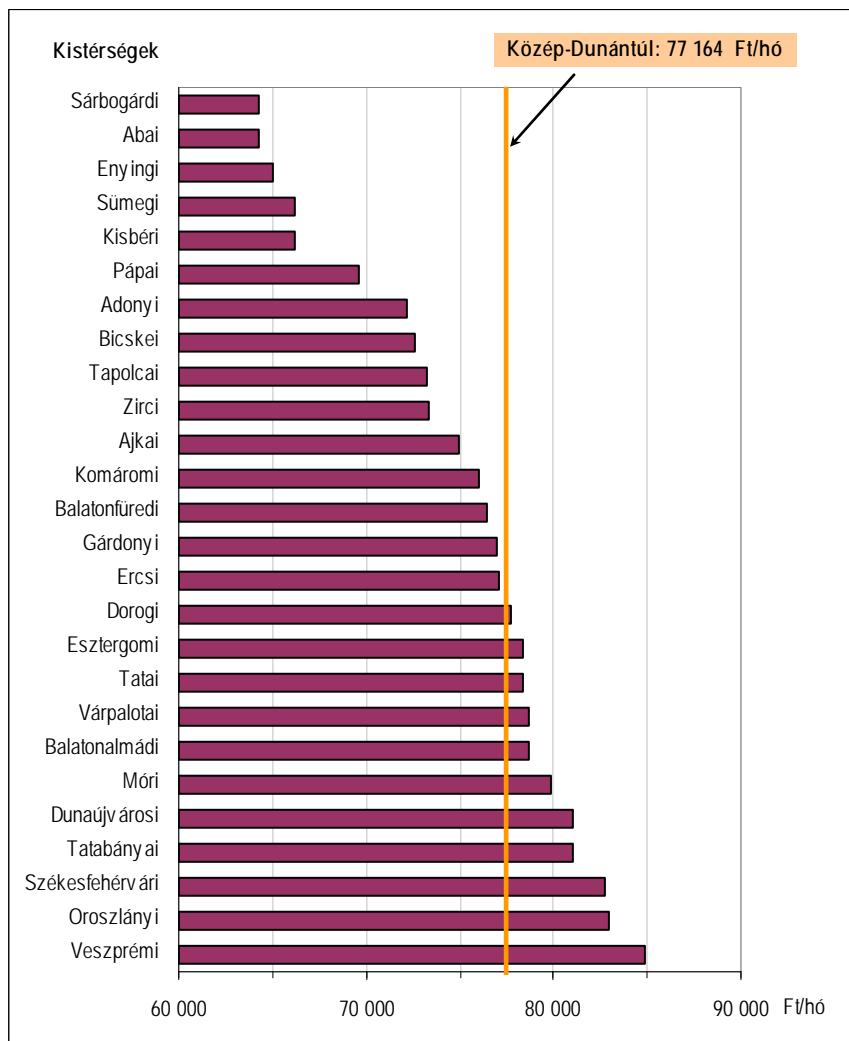
A Közép-Dunántúl kistérségeinek elmaradottságát/fejlettségét a **67/2007. (VI.28.) OGY 3. sz. mellékletében**<sup>1</sup> meghatározott módszerek szerint vizsgálva azt látjuk, hogy az Enyingi és a Sárbogárdi kistérséget *fejletlennek*, az Abait, a Kisbérít, a Sümegit és az Ajkait *átlagosnak* minősítik. (Ez utóbbiban nagy számú elmaradott település található.) A hivatkozott szempontok szerint *fejlett* térség Fejér megyében az Adonyi és a Bicskei kistérség, Komárom-Esztergomban a Dorogi és az Oroszlányi kistérség, Veszprém megyében pedig Pápa, Tapolca, Várpalota és Zirc környéke. A *legfejlettebbek* Fejérben a Dunaújvárosi, a Móri, a Székesfehérvári, a Gárdonyi és az Ercsi kistérségek; határmenti megyénkben az Esztergomi, a Komáromi, a Tatai és a Tatabányai kistérségek; a Balaton északi partján pedig Veszprém, Balatonfüred, Balatonalmádi kistérsége.

A hátrányos helyzetű, illetve a fejletlenebb térségekben legkisebb a vállalkozás gyakoriság, bár vannak fejlett térségek (pl. Adonyi, Bicskei, Ercsi, Dorogi, Várpalotai), ahol alig volt több, mint az előbbi kategóriában. A hátrányos térségekben lakók foglalkozási és jövedelmi viszonyai azonban jobban alátámasztják az elmaradottság tényét, hiszen az ezer lakosra vetített személyi jövedelemadó fizetők száma és jövedelmeik is éppen itt a legalacsonyabbak. Az egy adófizetőre jutó személyi jövedelmet képező éves jövedelem régiós átlaga 1,7 millió forint volt – az Abai, Enyingi, Sárbogárdi, Kisbéri, Pápai, Sümegi, Tapolcai és Zirci kistérségben csak 1,3-1,4 millió Ft. Átlag fölötti, 1,8 millió forint volt ugyanakkor a Gárdonyi, Móri, Esztergomi, Komáromi, Oroszlányi, Tatai, Tatabányai, Veszprémi, és 1,9 millió forint fölötti a Dunaújvárosi kistérségben. Veszprém megye jövedelmi helyzete kedvezőtlenebb, az éves adóalapot képező jövedelem 8%-kal kevesebb a régiós átlagnál.

---

<sup>1</sup> [Területi atlasz – Statisztikai kistérségek](#)

### A nyugdíjak, nyugdíjszerű ellátások egy főre jutó átlaga, 2007



Közép-Dunántúlon 2007-ben megközelítőleg 317 ezer fő (a lakónépesség 28,7%-a) részesült nyugdíjban vagy nyugdíjszerű ellátásban (pl. megváltozott munkaképességűek járadékában, baleseti járadékban, rokkantsági járadékban). Az ellátottak 13%-a (a lakó-népesség 3,7%-a) a nyugdíjkorhatárt még be nem töltött, munkaképességének romlása miatt rokkantnyugdíjban részesülő személy volt. A nyugdíjasok népességen belüli aránya egyik kistérségben sem tért el kimagaslóan a régiós átlagtól. A szélsőértékeket kiemelve: az Oroszlányi térségben a népesség harmada, a Veszprémi, Ercsi és Abai térségekben az egynegyede jogosult társadalombiztosítási nyugellátásra. Ennél jóval differenciáltabban alakult az ellátások havi átlagösszege: a Sárbogárdi és Abai kistérségben a 65 ezer forintot sem érte el, ugyanakkor a Veszprémiben megközelítette a 85 ezer forintot.

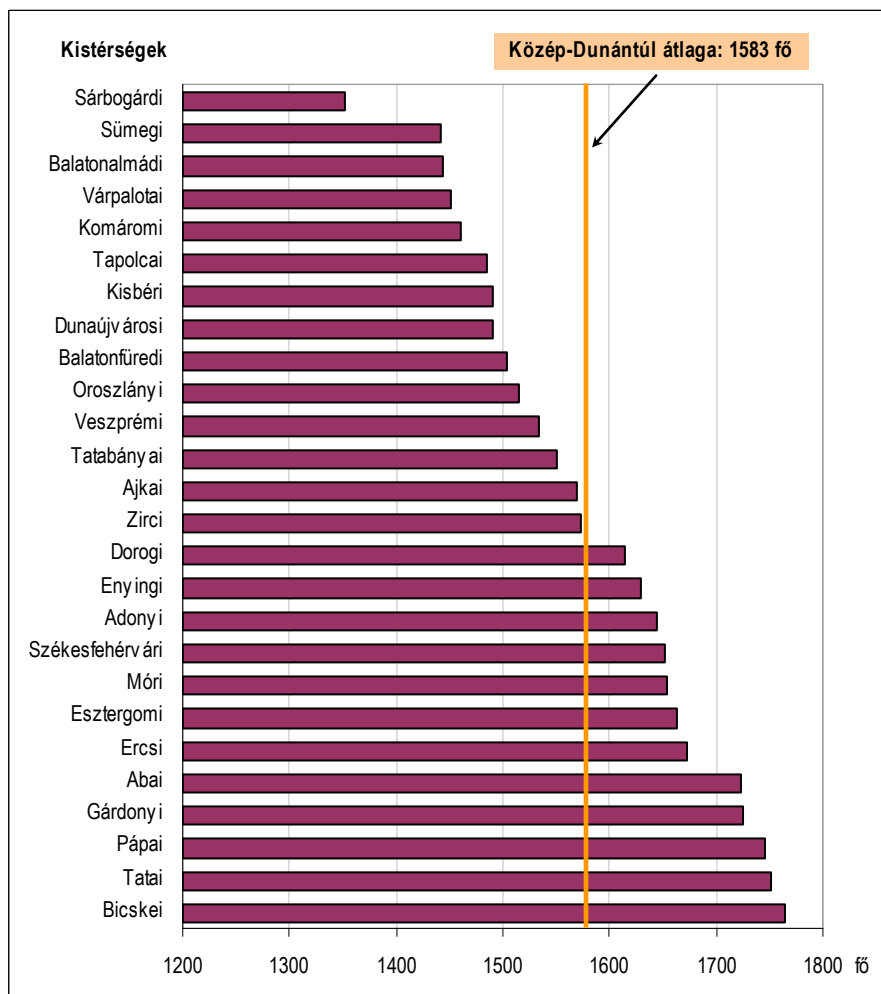
## Ellátó rendszerek

A lakosság korösszetételének változása hosszú távra meghatározza az idős- és gyermekkorúak ellátását, gondozását, nevelését végző egészségügyi, szociális és oktatási intézmények létesítéséhez, fenntartásához kötődő feladatokat egy-egy kistérségben. Az időskorúak gyakrabban szorulnak orvosi kezelésre, gyakrabban utalják őket szakorvoshoz (rendelőintézetbe, járóbeteg ambulanciákra) és gyakrabban kezelik őket kórházban. A járóbeteg-szakellátások rendelésein (pl. kardiológia, fül-, orr-, gégészet, szemészet) megjelent betegek mintegy ötöde 65 éves és idősebb; ez a korosztály évente átlagosan 2-3-szor keres fel szakorvost.

Az egészségügyi alapellátást a házi orvosok és házi gyermekorvosok biztosítják. A régió összesen 698 betöltött praxisából a legtöbb (265 szolgálat) Fejér megyei, ezen belül 83 orvos és gyermekorvos a Székesfehérvári kistérségben végezte tevékenységét. Veszprém megye Sümegi kistérségében volt a legkevesebb az ellátott szolgálatok száma, ahol 9 házi orvos és 2 házi gyermekorvos gondoskodott a térséghez tartozó települések lakosairól.

6. ábra

**Egy házi orvosra és házi gyermekorvosra jutó lakos, 2007**



A háziorvosi ellátottság a betöltetlen praxisok és a helyi lakosság számától függően kistérségenként eltérő. A régió belül az orvosok leterheltsége a Bicskei kistérségben volt a legnagyobb: itt egy orvosra átlagosan 1764 fő jutott. A másik szélsőértéket a Sárbogárdi kistérség képviselte, ahol egy háziorvos 1352 lakos számára nyújtott egészségügyi alapellátást.

A fekvőbeteg-ellátás 19 kistérségben biztosított. Fejér és Komárom-Esztergom megyében ezer lakosra átlagosan 6-6 működő kórházi ágy jutott, Veszprém megyében pedig 9. A kistérségek rangsorában a legmagasabb értéket a Balatonfüredi (22), a legalacsonyabbat az Ercsi (1) kistérség képviselte.

5. tábla

**A szociális ellátás mutatói kistérségenként, 2007**

Kistérség	Közgyógy- ellátási igazol- ványban	Szociális alapellátáson belül		Önkormányzati	
		étkez- tetésben	házi segítség- nyújtásban	rendszeres szociális segélyben	átmeneti segélyben
részesülők 1000 lakosra jutó száma					
Abai	44	9	8	13	26
Adonyi	33	12	7	8	53
Bicskei	32	5	3	4	45
Dunaújvárosi	28	6	4	9	37
Enyingi	37	3	7	21	29
Ercsi	45	3	8	12	18
Gárdonyi	44	4	4	3	63
Móri	29	9	3	5	30
Sárbogárdi	44	20	8	29	27
Székesfehérvári	25	7	2	3	18
Dorogi	25	6	2	4	38
Esztergomi	22	5	2	5	42
Kisbéri	40	16	10	11	34
Komáromi	31	9	3	5	30
Oroszlányi	38	7	2	5	31
Tatai	41	7	2	3	58
Tatabányai	34	7	3	4	17
Ajkai	25	11	4	14	55
Balatonalmádi	22	9	6	6	51
Balatonfüredi	23	9	2	4	62
Pápai	31	11	4	12	80
Sümegi	51	14	5	18	104
Tapolcai	30	16	12	10	31
Várpalotai	24	9	4	18	74
Veszprémi	18	6	2	4	20
Zirci	24	18	2	7	24
<b>Közép-Dunántúl összesen</b>	<b>30</b>	<b>8</b>	<b>4</b>	<b>8</b>	<b>38</b>

A települési önkormányzatok szociális alapszolgáltatások megszervezésével, pénzbeli vagy természetbeni támogatások nyújtásával, napközbeni ellátást, tartós bentlakást biztosító intézmények fenntartásával segítenek a szociálisan nehéz helyzetben lévők, vagy egészségi állapotuk miatt gondozásra szorulóknak problémáinak megoldásában, megélhetésük biztosításában, önálló életvitelük fenntartásában. A szociális alapellátás főbb formái az étkeztetés, a házi segítségnyújtás, a családsegítés vagy a falugondnoki szolgálat, a szociális támogatások jellemző formái pedig a segélyek, az időskorúak járadéka, a rendszeres gyermekvédelmi támogatás, a közgyógyellátás.

6. tábla

**Nappali tagozatos tanulók a középfokú oktatásban, 2007/2008-as tanév**

Kistérség	Szakiskolai	Szakközépiskolai	Gimnáziumi	1000 lakosra jutó nappali tagozatos tanuló
	tanulók megoszlása, %			
Abai	0,8	0,6	–	13
Adonyi	–	0,8	0,5	13
Bicskei	0,1	0,5	1,1	9
Dunaújvárosi	12,4	11,2	6,0	85
Enyingi	–	–	0,8	7
Ercsi	0,3	–	–	2
Gárdonyi	2,2	–	2,2	32
Móri	1,4	1,4	1,6	26
Sárbogárdi	0,3	0,3	1,7	18
Székesfehérvári	17,8	28,3	21,0	105
Dorogi	–	0,5	1,1	8
Esztergomi	8,0	7,5	10,5	95
Kisbéri	1,7	0,2	1,4	30
Komáromi	3,6	5,2	2,0	58
Oroszlányi	1,5	1,2	2,8	41
Tatai	4,6	2,7	5,8	66
Tatabányai	10,4	8,3	7,8	62
Ajkai	5,8	4,9	3,9	54
Balatonalmádi	0,8	1,4	2,4	36
Balatonfüredi	0,9	2,5	1,2	46
Pápai	6,7	5,7	7,1	66
Sümei	–	0,1	1,3	19
Tapolcai	2,0	1,0	2,1	29
Várpalotai	5,4	1,5	3,0	52
Veszprémi	10,2	12,9	11,9	88
Zirci	2,9	1,2	0,8	48
<b>Közép–Dunántúl összesen</b>	<b>100,0</b>	<b>100,0</b>	<b>100,0</b>	<b>57</b>

Azokban a kistérségekben, ahol magasabb a munkanélküliség és alacsonyabbak a jövedelmek, lényegesen nagyobb teher hárul az önkormányzatok szociális ellátó rendszerére. A rendszeres és átmeneti segélyben részesülők 1000 lakosra jutó száma 2007-ben az Ajkai, Balatonfüredi és Gárdonyi kistérségben elérte a régiós átlag másfélszeresét, a Várpalotai és Pápai kistérségben a kétszeresét, míg a Sümegiben meghaladta a két és félszeresét. A rászorultak népességszámhoz viszonyított aránya a Veszprémi, Tatabányai és Székesfehérvári térségekben volt a legalacsonyabb (a régiós átlag fele).

A Közép-Dunántúlon 480 óvodai, 405 általános iskolai, 79 gimnáziumi, 107 szakközépiskolai és 96 szakiskolai feladatellátási hely működött a 2007/2008-as tanévben. A középfokú oktatásban résztvevő nappali tagozatos tanulók száma megközelítette a 63 ezer főt, ezen belül Fejér megyében 24, Veszprém megyében 21, Komárom-Esztergom megyében 18 ezer diák tanult.

Felsőfokú oktatás a Dunaújvárosi, Székesfehérvári, Esztergomi, Komáromi, Tatabányai, Pápai és Veszprémi kistérsében folyt. Ez utóbbi térségben volt a legmagasabb az 1000 lakosra jutó hallgatói létszám (135 fő), ami elsősorban a veszprémi Pannon Egyetem széles képzési kínálatának és országos vonzáskörének köszönhető.

**Jelmagyarázat:**

– = a megfigyelt statisztikai jelenség nem fordult elő.

**Függelék:**

[Fejér megye statisztikai kistérségei](#)

[Komárom-Esztergom megye statisztikai kistérségei](#)

[Veszprém megye statisztikai kistérségei](#)

***Elérhetőségek:***

*Felelős szerkesztő:* Szemes Mária igazgató  
*További információ:* Berta Györgyné tájékoztatási osztályvezető  
Telefon: (06-88) 620-205, [e-mail cím](#)

[Információs szolgálat](#), telefon: (06-88) 620-230



## FEJÉR MEGYE STATISZTIKAI KISTÉRSÉGEI

(Érvényes: 2007. szeptember 25-től)

### 1. Abai (9 település)

**Aba**  
Csősz  
Káloz  
Sárkeresztúr  
Sárosd  
Sárszentágota  
Seregélyes  
Soponya  
Tác

### 2. Adonyi (8 település)

**Adony**  
Beloianisz  
Besnyő  
Ivácsa  
Kulcs  
Perkáta  
Pusztaszabolcs  
Szabadegyháza

### 3. Bicskei (17 település)

Alcsútdoboz  
**Bicske**  
Bodmér  
Csabdi  
Csákvár  
Etyek  
Felcsút  
Gánt  
Kajászó  
Mány  
Óbarok  
Szar  
Tabajd  
Újbarok  
Vál  
Vértesacsa  
Vértesboglár

### 4. Dunaújvárosi (9 település)

Baracs  
Daruszentmiklós  
**Dunaújváros**  
Előszállás  
Kisapostag  
Mezőfalva

Nagykarácsony  
Nagyvenyim  
Rácalmás

### 5. Enyingi (9 település)

Dég  
**Enying**  
Kisláng  
Lajoskomárom  
Lepsény  
Mátyásdomb  
Mezőkomárom  
Mezőszentgyörgy  
Szabadhídvég

### 6. Ercsi (6 település)

Baracska  
**Ercsi**  
Gyúró  
Martonvásár  
Ráckeresztúr  
Tordas

### 7. Gárdonyi (9 település)

**Gárdonyi**  
Kápolnásnyék  
Nadap  
Pákozd  
Pázmánd  
Sukoró  
Velence  
Vereb  
Zichyújfalu

### 8. Móri (13 település)

Bakonycsernye  
Balinka  
Bodajk  
Csákberény  
Csókakő  
Fehérvárcturgó  
Isztimér  
Kincsesbánya

Magyaralmás  
**Mór**  
Nagyveleg  
Pusztavám  
Söréd

### 9. Sárbogárdi (10 település)

Alap  
Alsószentiván  
Cece  
Hantos  
Igar  
Mezőszilas  
Nagylók  
**Sárbogárd**  
Sáregres  
Vajta

### 10. Székesfehérvári (18 település)

Bakonykúti  
Csór  
Füle  
Iszkaszentgyörgy  
Jenő  
Kőszárhegy  
Lovasberény  
Moha  
Nádasdladány  
Pátka  
Polgárdi  
Sárkeresztes  
Sárkeszi  
Sárszentmihály  
Szabadbattyán  
**Székesfehérvár**  
Úrhida  
Zámoly

## KOMÁROM-ESZTERGOM MEGYE STATISZTIKAI KISTÉRSÉGEI

(Érvényes: 2007. szeptember 25-től)

### 1. Dorogi (15 település)

Annavölgy  
Bajna  
Csolnok  
Dág

**Dorog**  
Epöl  
Kesztlőc  
Leányvár  
Máriaalom  
Nagysáp  
Piliscsév  
Sárisáp  
Tokod  
Tokodaltáró  
Úny

### 2. Esztergomi (9 település)

Bajót  
Dömös  
**Esztergom**  
Lábatlan  
Mogyorósbánya  
Nyergesújfalu  
Pilismarót  
Süttő  
Tát

### 3. Kisbéri (17 település)

Ácsteszer  
Aka  
Ászár

Bakonybánk  
Bakonysárkány  
Bakonyszombathely  
Bársonyos  
Császár  
Csatka  
Csép  
Ete  
Kerézteleki  
**Kisbér**  
Réde  
Súr  
Tárkány  
Vérteskehely

### 4. Komáromi (9 település)

Ács  
Almásfüzitő  
Bábolna  
Bana  
Csém  
Kisigmánd  
**Komárom**  
Mocsa  
Nagyigmánd

### 5. Oroszlányi (6 település)

Bokod  
Dad  
Kecskéd  
Kömlőd  
**Oroszlány**  
Szákszend

### 6. Tatai (10 település)

Baj  
Dunaalmás  
Dunaszentmiklós  
Kocs  
Naszály  
Neszmély  
Szomód  
Tardos  
**Tata**  
Vértestolna

### 7. Tatabányai (10 település)

Gyermely  
Héreg  
Környe  
Szárliget  
Szomor  
Tarján  
**Tatabánya**  
Várgesztes  
Vértessomló  
Vértesszőlős

## VESZPRÉM MEGYE STATISZTIKAI KISTÉRSÉGEI

(Érvényes: 2007. szeptember 25-től)

**1. Ajkai**  
(39 település)

Adorjánháza  
**Ajka**  
 Apácatorna  
 Bakonypölöske  
 Borszörcsök  
 Csehbánya  
 Csögle  
 Dabrony  
 Devecser  
 Doba  
 Egeralja  
 Halimba  
 Iszkáz  
 Kamond  
 Karakószörcsök  
 Kerta  
 Kisberzseny  
 Kiscsősz  
 Kislőd  
 Kispirit  
 Kisszőlős  
 Kolontár  
 Magyarpolány  
 Nagyalásony  
 Nagypirit  
 Noszlop  
 Nyirád  
 Oroszi  
 Öcs  
 Pusztamiske  
 Somlójenő  
 Somlószőlős  
 Somlóvásárhely  
 Somlóvecse  
 Szóc  
 Túskevár  
 Urkút  
 Városlőd  
 Vid

**2. Balatonalmádi**  
(11 település)

Alsóörs  
**Balatonalmádi**  
 Balatonfőkajár  
 Balatonfűzfő  
 Balatonkenese  
 Balatonvilágos  
 Csajág  
 Felsőörs  
 Küngös  
 Litér  
 Szentkirályszabadja

**3. Balatonfüredi**  
(21 település)

Aszófő  
 Balatonakali  
 Balatoncsicsó  
**Balatonfüred**  
 Balatonszepezd  
 Balatonszőlős  
 Balatonudvari  
 Csopak  
 Dörgicse  
 Lovas  
 Monosló  
 Óbudavár  
 Örvényes  
 Paloznak  
 Pécsely  
 Szentantalfa  
 Szentjakabfa  
 Tagyon  
 Tihany  
 Vászoly  
 Zánka

**4. Pápai**  
(49 település)

Adásztevel  
 Bakonyjákó  
 Bakonykoppány  
 Bakonyság  
 Bakonyszentiván  
 Bakonyszücs  
 Bakonytamási  
 Béb  
 Békás  
 Csót  
 Dáka  
 Döbrönte  
 Egyházaskesző  
 Farkasgyepű  
 Ganna  
 Gecse  
 Gic  
 Homokbödöge  
 Kemeneshőgyész  
 Kemenesszentpéter  
 Kup  
 Külsővat  
 Lovászpátona  
 Magyargencs  
 Malomsok  
 Marcalgergelyi  
 Marcaltó  
 Mezőlak  
 Mihályháza  
 Nagyacsád  
 Nagydém  
 Nagygyimót  
 Nagytevel  
 Nemesgörzsöny  
 Nemesszalók  
 Németbánya  
 Nóráp  
 Nyárad  
**Pápa**

## VESZPRÉM MEGYE STATISZTIKAI KISTÉRSÉGEI (folytatás)

(Érvényes: 2007. szeptember 25-től)

Pápadereske  
Pápakovácsi  
Pápasalamon  
Pápateszér  
Takácsi  
Ugod  
Vanyola  
Vaszar  
Várkesző  
Vinár

### 5. Sümegi (21 település)

Bazsi  
Bodorfa  
Csabrendek  
Dabronc  
Gógánfa  
Gyepükaján  
Hetyefő  
Hosztót  
Káptalanfa  
Megyer  
Nemeshany  
Rigács  
**Sümege**  
Sümegeprága  
Szentimrefalva  
Ukk  
Veszprémgalsa  
Zalaerdőd  
Zalagyömörő  
Zalameggyes  
Zalaszegvár

### 6. Tapolcai (33 település)

Ábrahámhegy  
Badacsonytomaj

Badacsonytördemic  
Balatonederics  
Balatonhenye  
Balatonrendes  
Gyulakeszi  
Hegyesd  
Hegymagas  
Kapolcs  
Káptalantóti  
Kékkút  
Kisapáti  
Kővágóörs  
Köveskál  
Lesencefalva  
Lesenceistvánd  
Lesencetomaj  
Mindszentkál  
Monostorapáti  
Nemesgulács  
Nemesvita  
Raposka  
Révfülöp  
Salföld  
Sáska  
Szentbékáll  
Szigliget  
Taliándörög  
**Tapolca**  
Uzsa  
Vigántpetend  
Zalahaláp

### 7. Várpalotai (7 település)

Berhida  
Jásd  
Ósi  
Öskü  
Pétfürdő  
Tés  
**Várpalota**

**8. Veszprémi**  
(20 település)  
Barnag  
Bánd  
Hajmáskér  
Hárskút  
Herend  
Hidegkút  
Királyszentistván  
Márkó  
Mencshely  
Nagyvázsony  
Nemesvámos  
Papkeszi  
Pula  
Sóly  
Szentgál  
Tótvázsony  
**Veszprém**  
Veszprémfajsz  
Vilonya  
Vöröstó

### 9. Zirci (16 település)

Bakonybél  
Bakonyháza  
Bakonyoszló  
Bakonyzentkirály  
Borzavár  
Csesznek  
Csetény  
Dudar  
Eplény  
Lókút  
Nagyesztergár  
Olaszfalu  
Pénzesgyőr  
Porva  
Szápár  
**Zirc**