

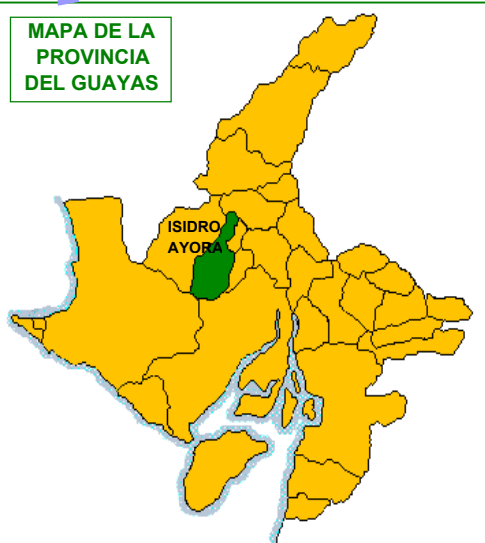
# Cantón ISIDRO AYORA



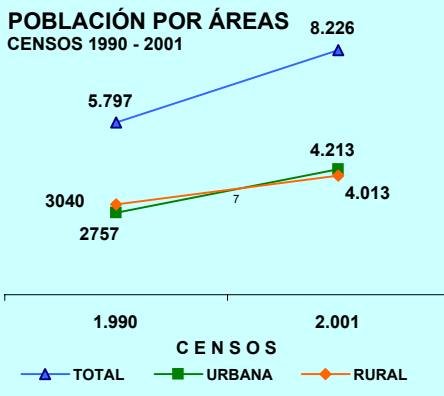
## PRESENTACIÓN

El Instituto Nacional de Estadística y Censos, tiene el agrado de poner a consideración de la población del Cantón Isidro Ayora y de las entidades públicas y privadas de la provincia, los resultados definitivos de algunas variables investigadas en el VI Censo de Población y V de Vivienda, realizado el 25 de noviembre del año 2001.

MAPA DE LA PROVINCIA DEL GUAYAS



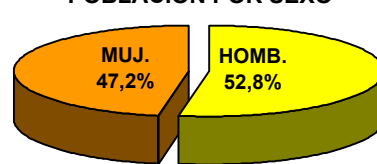
POBLACIÓN POR ÁREAS CENSOS 1990 - 2001



POBLACIÓN DEL CANTÓN ISIDRO AYORA CENSO 2001

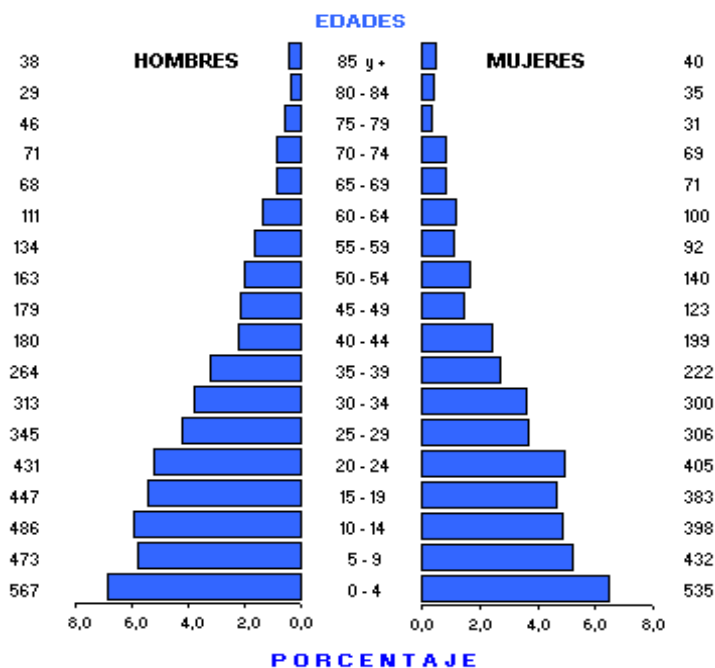
ÁREAS	TOTAL	HOMBRES	MUJERES
TOTAL	8.226	4.345	3.881
URBANA	4.213	2.184	2.029
RURAL	4.013	2.161	1.852

POBLACIÓN POR SEXO



La población del Cantón ISIDRO AYORA, según el Censo del 2001, representa el 0,2 % del total de la provincia del Guayas; ha crecido en el último período intercensal 1990-2001, a un ritmo del 3,2 % promedio anual. El 48,8 % de su población reside en el Área Rural; se caracteriza por ser una población joven, ya que el 45,2 % de la población son menores de 20 años, según se puede observar en la Pirámide de Población por edades y sexo.

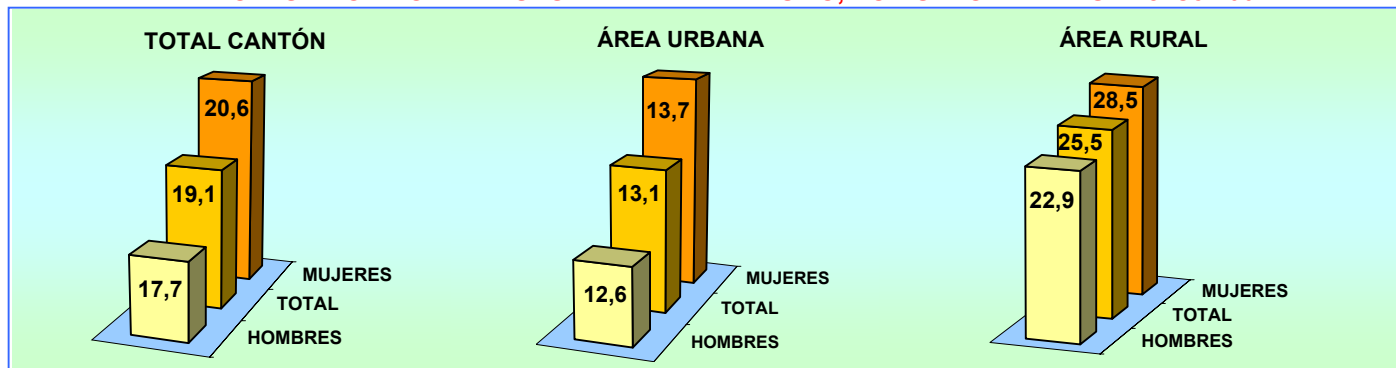
PIRÁMIDE DE POBLACIÓN. Censo 2001



DISTRIBUCIÓN DE LA POBLACIÓN DEL CANTÓN ISIDRO AYORA, SEGÚN PARROQUIAS

PARROQUIAS	TOTAL	HOMBRES	MUJERES
TOTAL	8.226	4.345	3.881
ISIDRO AYORA (URBANO)	4.213	2.184	2.029
ÁREA RURAL	4.013	2.161	1.852
PERIFERIA	4.013	2.161	1.852

CANTÓN ISIDRO AYORA: TASAS DE ANALFABETISMO, POR SEXO Y ÁREAS. Censo 2001




**CANTÓN ISIDRO AYORA: POBLACIÓN DE 5 AÑOS Y MÁS, POR ÁREAS Y SEXO, SEGÚN NIVELES DE INSTRUCCIÓN. Censo 2001**


NIVELES DE INSTRUCCIÓN	TOTAL			HOMBRES			MUJERES		
	TOTAL	URBANO	RURAL	TOTAL	URBANO	RURAL	TOTAL	URBANO	RURAL
<b>TOTAL</b>	<b>7.124</b>	<b>3.695</b>	<b>3.429</b>	<b>3.778</b>	<b>1.918</b>	<b>1.860</b>	<b>3.346</b>	<b>1.777</b>	<b>1.569</b>
NINGUNO	1.189	379	810	601	201	400	588	178	410
CENTRO ALFAB.	53	33	20	29	17	12	24	16	8
PRIMARIO	4.146	2.129	2.017	2.230	1.112	1.118	1.916	1.017	899
SECUNDARIO	922	733	189	478	380	98	444	353	91
POST BACHILLERATO	14	14	0	3	3	0	11	11	0
SUPERIOR	151	129	22	76	62	14	75	67	8
POSTGRADO	1	1	0	0	0	0	1	1	0
NO DECLARADO	648	277	371	361	143	218	287	134	153

El promedio de años aprobados por la población de 10 años y más (escolaridad media) para el Cantón Isidro Ayora es de 4,3 años, para la población del área urbana es de 5,1 años y para el área rural 3,4 años. Para hombres 4,3 y para mujeres 4,4 años

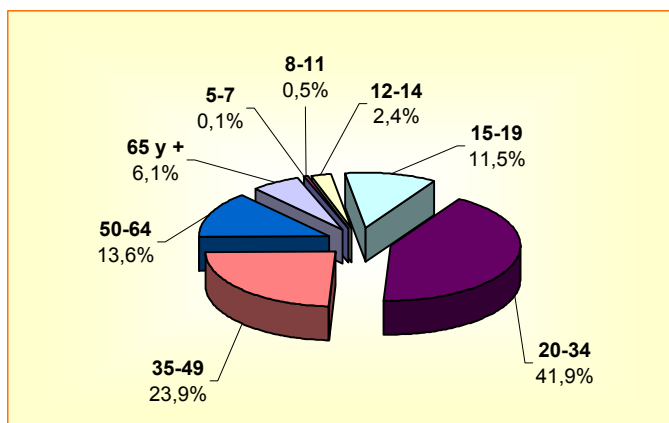
**PORCENTAJE DE POBLACIÓN, SEGÚN NIVELES DE INSTRUCCIÓN**



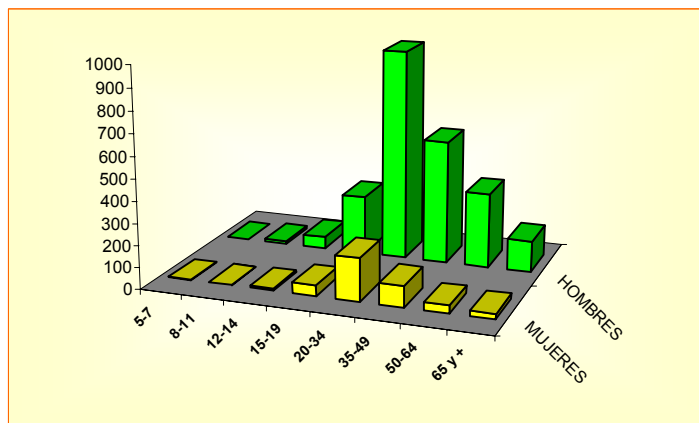
**POBLACIÓN DE 5 AÑOS Y MÁS, ACTIVA E INACTIVA, SEGÚN SEXO Y ÁREAS**



**POBLACIÓN DE 5 AÑOS Y MÁS, OCUPADA POR GRUPOS DE EDAD**



**POBLACIÓN DE 5 AÑOS Y MÁS, OCUPADA POR SEXO Y GRUPOS DE EDAD**



## CANTÓN ISIDRO AYORA

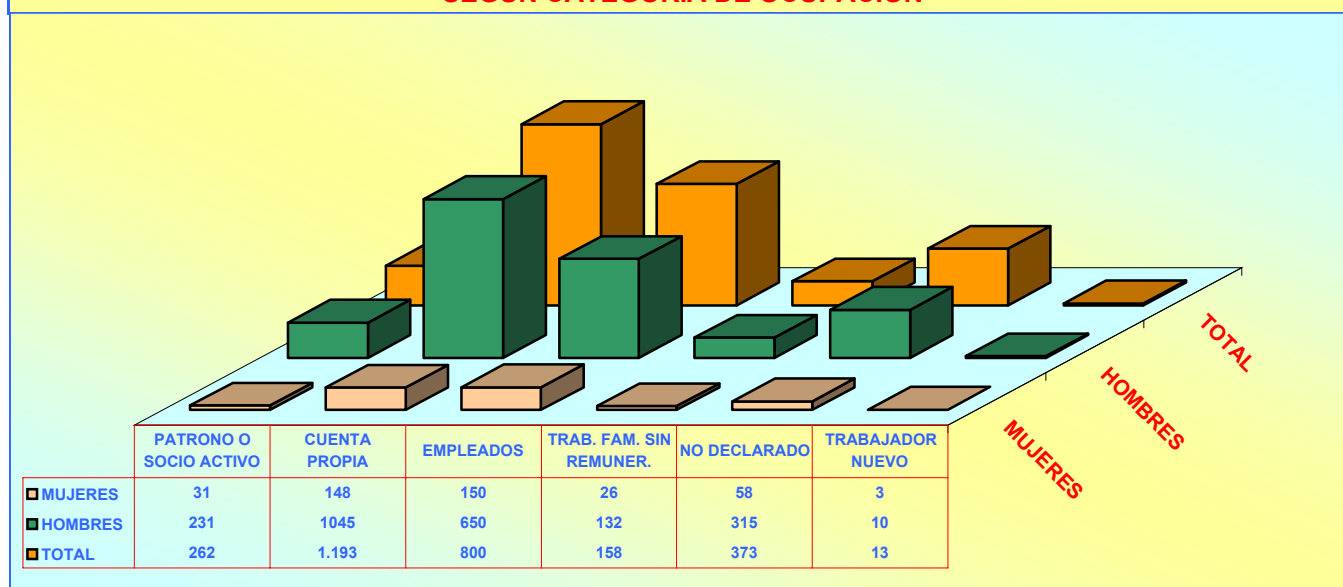
### POBLACIÓN ECONÓMICAMENTE ACTIVA DE 5 AÑOS Y MÁS, POR SEXO SEGÚN GRUPOS OCUPACIONALES

GRUPOS DE OCUPACIÓN	TOTAL	HOMBRES	MUJERES
<b>TOTAL</b>	<b>2.799</b>	<b>2.383</b>	<b>416</b>
MIEMBROS, PROFESIONALES			
TÉCNICOS	75	41	34
EMPLEADOS DE OFICINA	59	32	27
TRAB. DE LOS SERVICIOS	169	112	57
AGRICULTORES	853	804	49
OPERARIOS Y OPERADORES			
DE MAQUINARIAS	284	261	23
TRAB. NO CALIFICADOS	1.151	964	187
OTROS	208	169	39

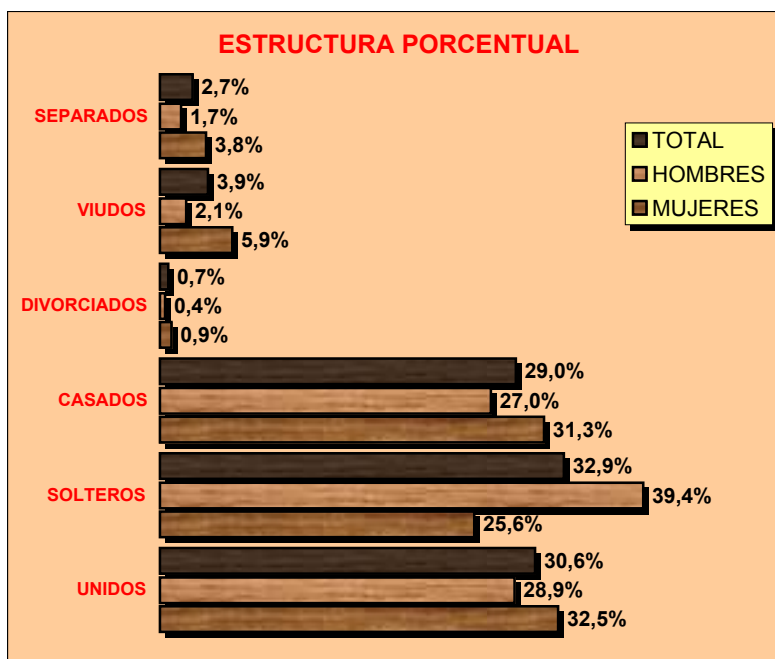
### SEGÚN RAMAS DE ACTIVIDAD

RAMAS DE ACTIVIDAD	TOTAL	HOMBRES	MUJERES
<b>TOTAL</b>	<b>2.799</b>	<b>2.383</b>	<b>416</b>
AGRICULTURA, GANADERÍA			
CAZA, PESCA, SILVICULTURA	1.752	1.647	105
MANUFACTURA	92	80	12
CONSTRUCCIÓN	93	91	2
COMERCIO	216	175	41
ENSEÑANZA	69	27	42
OTRAS ACTIVIDADES	577	363	214

### POBLACIÓN ECONÓMICAMENTE ACTIVA DE 5 AÑOS Y MÁS, POR SEXO SEGÚN CATEGORÍA DE OCUPACIÓN



### POBLACIÓN DE 12 AÑOS Y MÁS POR ESTADO CIVIL O CONYUGAL, SEGÚN SEXO



#### VALORES ABSOLUTOS

ESTADO CIVIL	TOTAL	HOMBRES	MUJERES
<b>TOTAL</b>	<b>5.896</b>	<b>3.123</b>	<b>2.773</b>
UNIDOS	1.803	903	900
SOLTEROS	1.941	1.231	710
CASADOS	1.712	843	869
DIVORCIADOS	39	13	26
VIUDOS	230	67	163
SEPARADOS	157	53	104
NO DECLARADO	14	13	1

## CENSO DE VIVIENDA

CANTÓN ISIDRO AYORA							
TOTAL DE VIVIENDAS, OCUPADAS CON PERSONAS PRESENTES, PROMEDIO DE OCUPANTES Y DENSIDAD POBLACIONAL Censo 2001							
ÁREAS	TOTAL DE VIVIENDAS	VIVIENDAS PARTICULARES OCUPADAS CON PERSONAS PRESENTES			POBLACIÓN TOTAL	EXTENSIÓN Km <sup>2</sup>	DENSIDAD Hab / Km <sup>2</sup>
		NÚMERO	OCUPANTES	PROMEDIO			
<b>TOTAL CANTÓN</b>	<b>2.497</b>	<b>1.932</b>	<b>8.214</b>	<b>4,3</b>	<b>8.226</b>	<b>492,4</b>	<b>16,7</b>
ÁREA URBANA	1.173	999	4.210	4,2	4.213		
ÁREA RURAL	1.324	933	4.004	4,3	4.013		

VIVIENDAS PARTICULARES OCUPADAS, POR TIPO DE VIVIENDA, SEGÚN PARROQUIAS									
PARROQUIAS	TOTAL VIVIENDAS	TIPO DE VIVIENDA							
		CASA O VILLA	DEPARTAMENTO	CUARTOS EN INQUIL.	MEDIA-GUA	RANCHO	COVACHA	CHOZA	OTRO
<b>TOTAL CANTÓN</b>	<b>1.932</b>	<b>1.689</b>	<b>24</b>	<b>17</b>	<b>52</b>	<b>109</b>	<b>35</b>	<b>0</b>	<b>6</b>
<b>ISIDRO AYORA (URBANO)</b>	999	877	7	16	33	39	22	0	5
<b>PERIFERIA</b>	933	812	17	1	19	70	13	0	1

### VIVIENDAS PARTICULARES OCUPADAS, SEGÚN SERVICIOS QUE DISPONE Y TIPO DE TENENCIA DE LA VIVIENDA

ABASTECIMIENTO DE AGUA			
<b>TOTAL</b>	<b>1.932</b>	<b>100,0</b>	
RED PÚBLICA	677	35,0	
POZO	966	50,0	
RÍO O VERTIENTE	208	10,8	
CARRO REPARTIDOR	35	1,8	
OTRO	46	2,4	

PRINCIPAL COMBUSTIBLE PARA COCINAR			
<b>TOTAL</b>	<b>1.932</b>	<b>100,0</b>	
GAS	1.645	85,1	
ELECTRICIDAD	4	0,2	
GASOLINA	3	0,2	
KÉREX O DIESEL	13	0,7	
LEÑA O CARBÓN	233	12,1	
OTRO	2	0,1	
NO COCINA	32	1,7	

ELIMINACIÓN DE AGUAS SERVIDAS			
<b>TOTAL</b>	<b>1.932</b>	<b>100,0</b>	
RED PÚBL. DE ALCANTARILLADO	105	5,4	
POZO CIEGO	524	27,1	
POZO SÉPTICO	485	25,1	
OTRA FORMA	818	42,3	

TIPO DE TENENCIA DE LA VIVIENDA			
<b>TOTAL</b>	<b>1.932</b>	<b>100,0</b>	
PROPIA	1.702	88,1	
ARRENDADA	99	5,1	
EN ANTICRESIS	4	0,2	
GRATUITA	39	2,0	
POR SERVICIOS	81	4,2	
OTRO	7	0,4	

SERVICIO ELÉCTRICO			
<b>TOTAL</b>	<b>1.932</b>	<b>100,0</b>	
SI DISPONE	1.666	86,2	
NO DISPONE	266	13,8	

SERVICIO TELEFÓNICO			
<b>TOTAL</b>	<b>1.932</b>	<b>100,0</b>	
SI DISPONE	207	10,7	
NO DISPONE	1.725	89,3	