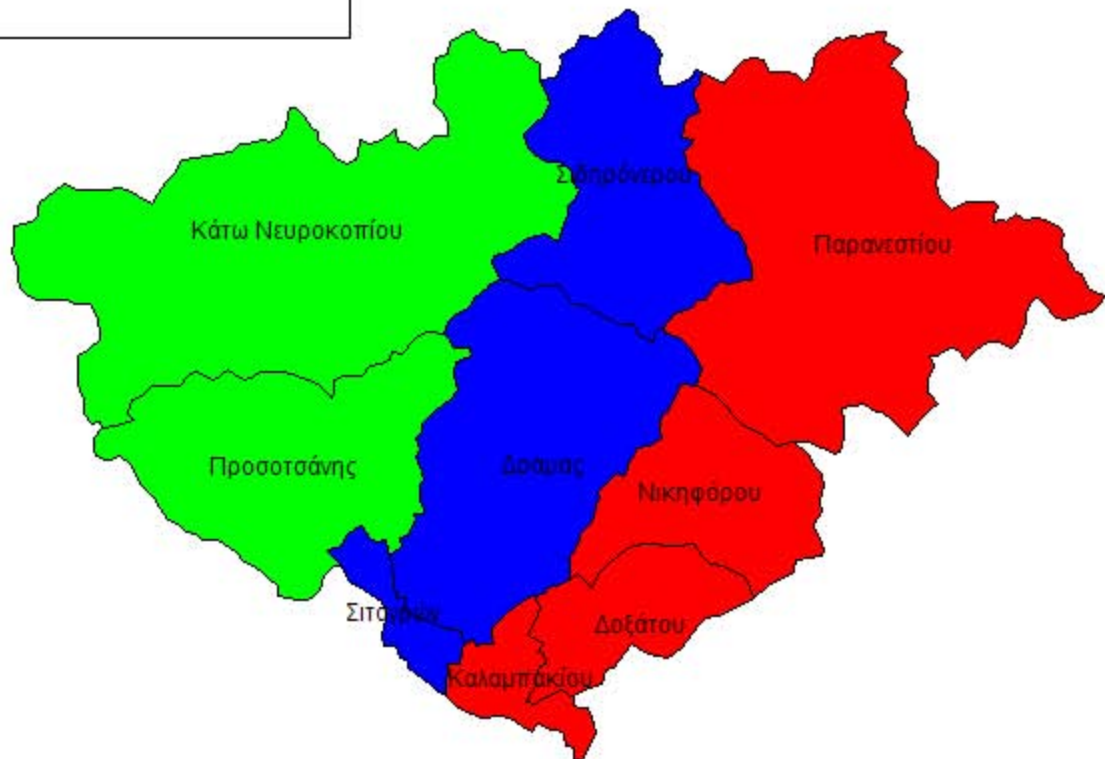


ΝΟΜΟΣ ΔΡΑΜΑΣ (ΠΡΟΤΑΣΗ)

- ΔΗΜΟΣ 1 (4)
- ΔΗΜΟΣ 2 (2)
- ΔΗΜΟΣ 3 (3)



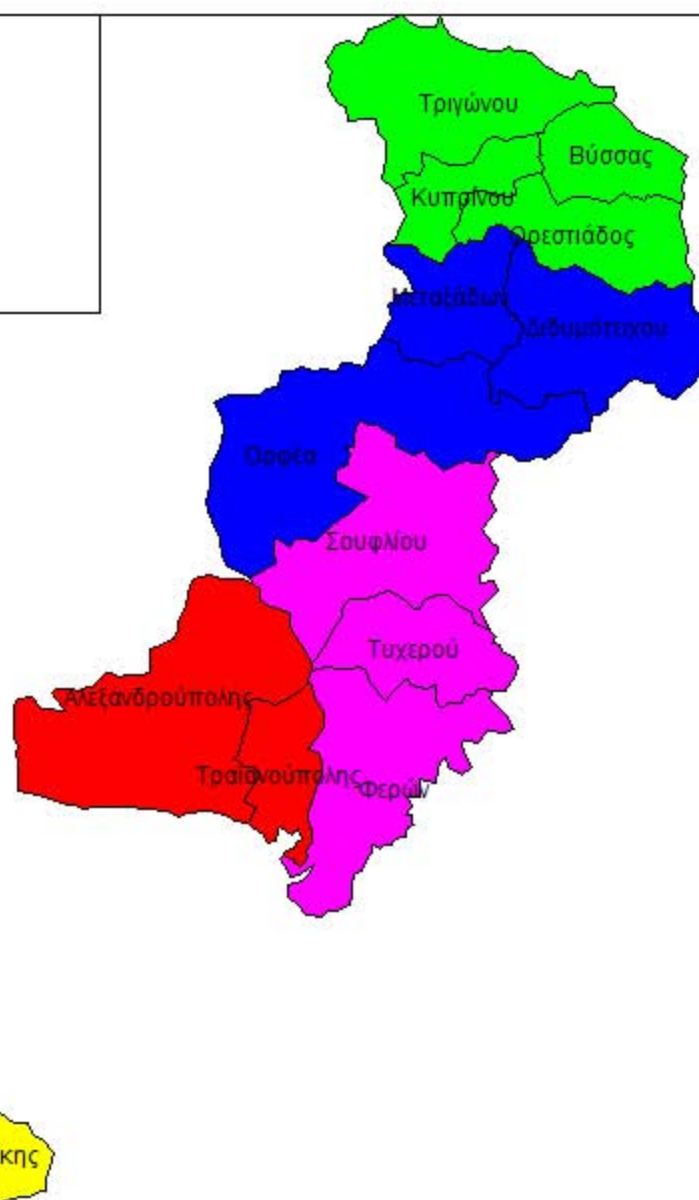
NOMARXIA	Πρόταση 1	Όνομα ΟΤΑ	Πληθυσμός	Αριθμός οικισμών	Έκταση (km <sup>2</sup> )	Αριθμός Τοπικών Διαμερισμάτων	Πυκνότητα (m <sup>2</sup> / κάτοικο)	
ΔΡΑΜΑΣ	1	ΔΗΜΟΥ ΔΟΞΑΤΟΥ	10501	13	162,336	5	15,46	
		ΔΗΜΟΥ ΚΑΛΑΜΠΑΚΙΟΥ	6382	5	81,064	4	12,70	
		ΔΗΜΟΥ ΝΙΚΗΦΟΡΟΥ	3819	20	240,998	6	63,11	
		ΔΗΜΟΥ ΠΑΡΑΝΕΣΤΙΟΥ	1295	17	788,394	2	608,80	
	Σύνολο - 1		21997	55	1272,792	17	57,86	
	2	ΔΗΜΟΥ Κ ΝΕΥΡΟΚΟΠΙΟΥ	7289	18	873,552	16	119,85	
		ΔΗΜΟΥ ΠΡΟΣΟΤΣΑΝΗΣ	10743	14	418,956	10	39,00	
	Σύνολο - 2		18032	32	1292,508	26	71,68	
	3	ΔΗΜΟΥ ΔΡΑΜΑΣ	57033	21	488,83	12	8,57	
		ΔΗΜΟΥ ΣΙΤΑΓΡΩΝ	4788	8	62,89	6	13,13	
		ΚΟΙΝ. ΣΙΔΗΡΟΝΕΡΟΥ	334	5	351,273	1	1051,72	
	Σύνολο - 3		62155	34	902,993	19	14,53	
	Σύνολο - ΔΡΑΜΑΣ			102184	121	3468,293	62	33,94

ΑΝΑΤΟΛΙΚΗΣ ΜΑΚΕΔΟΝΙΑΣ ΚΑΙ ΘΡΑΚΗΣ  
ΝΟΜΟΣ ΔΡΑΜΑΣ

ΟΝΟΜΑ ΤΔ	ΑΠΟ ΟΤΑ	ΣΕ ΟΤΑ ΠΡΟΤΑΣΗΣ	ΠΛΗΘΥΣΜΟΣ ΤΔ	ΟΙΚΙΣΜΟΙ ΤΔ
ΦΩΤΟΛΙΒΟΥΣ	ΣΙΤΑΓΡΩΝ	1	1800	1
ΜΑΥΡΟΛΕΥΚΗΣ	ΣΙΤΑΓΡΩΝ	1	530	1
ΜΕΓΑΛΟΚΑΜΠΟΥ	ΣΙΤΑΓΡΩΝ	2	357	1
ΜΙΚΡΟΚΑΜΠΟΥ	ΣΙΤΑΓΡΩΝ	2	285	1
ΠΕΡΙΧΩΡΑΣ	ΣΙΤΑΓΡΩΝ	2	216	2

ΝΟΜΟΣ ΕΒΡΟΥ (ΠΡΟΤΑΣΗ)

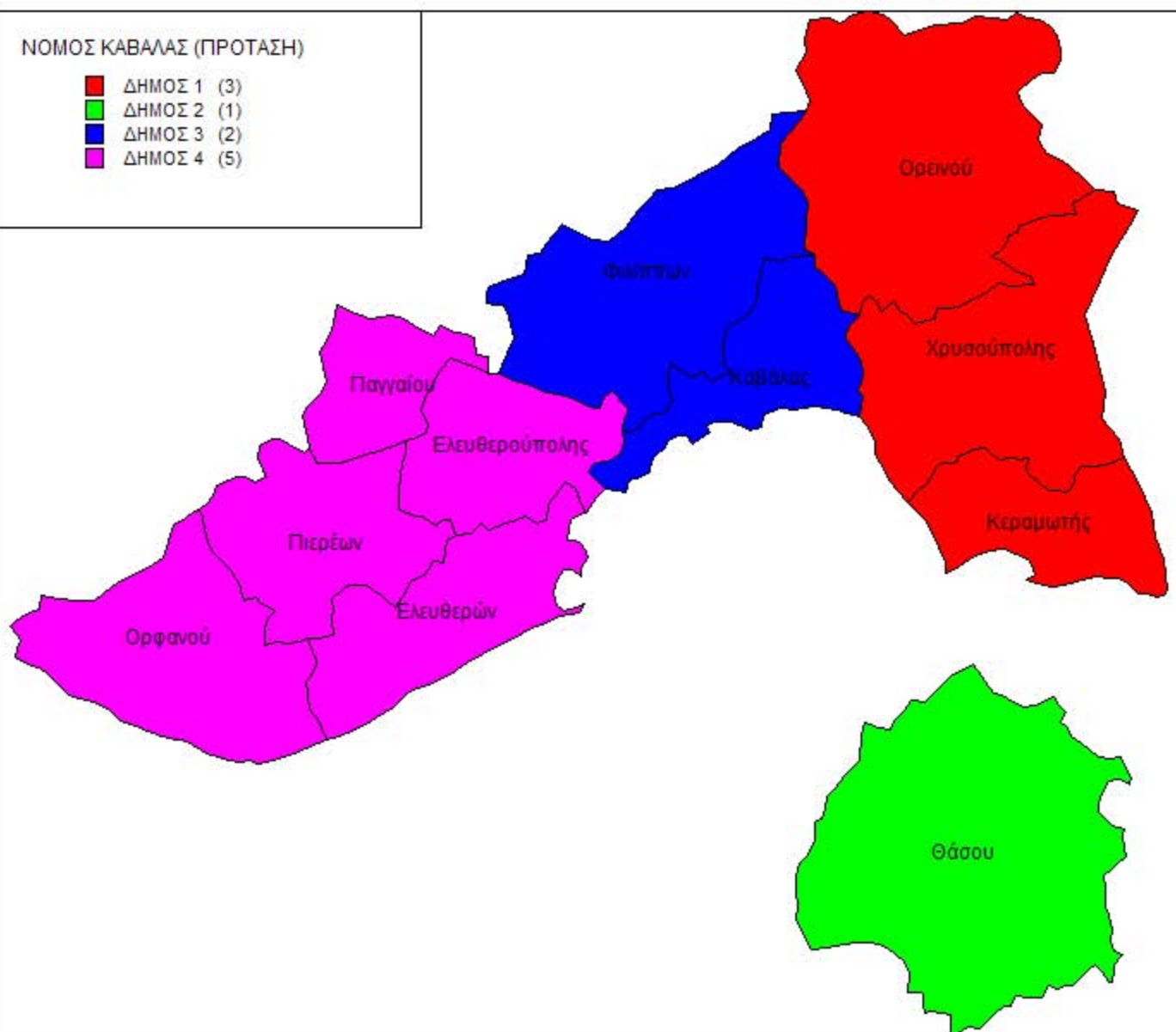
- ΔΗΜΟΣ 1 (2)
- ΔΗΜΟΣ 2 (4)
- ΔΗΜΟΣ 3 (3)
- ΔΗΜΟΣ 4 (3)
- ΔΗΜΟΣ 5 (1)



NOMARXIA	Πρόταση 1	Όνομα ΟΤΑ	Πληθυσμός	Αριθμός οικισμών	Έκταση (km <sup>2</sup> )	Αριθμός Τοπικών Διαμερισμάτων	Πυκνότητα (m <sup>2</sup> / κάτοικο)	
ΕΒΡΟΥ	1	ΔΗΜΟΥ ΑΛΕΞΑΝΔΡΟΥΠΟΛΗΣ	53459	22	642,245	5	12,01	
		ΔΗΜΟΥ ΤΡΑΙΑΝΟΥΠΟΛΗΣ	3039	8	163,549	3	53,82	
	Σύνολο - 1		56498	30	805,794	8	14,26	
	2	ΔΗΜΟΥ ΒΥΣΣΑΣ	8156	5	170,179	4	20,87	
		ΔΗΜΟΥ ΚΥΠΡΙΝΟΥ	2865	8	135,976	2	47,46	
		ΔΗΜΟΥ ΟΡΕΣΤΙΑΔΑΣ	21943	13	256,898	7	11,71	
		ΔΗΜΟΥ ΤΡΙΓΩΝΟΥ	6411	17	392,538	12	61,23	
	Σύνολο - 2		39375	43	955,591	25	24,27	
	3	ΔΗΜΟΥ ΔΙΔΥΜΟΤΕΙΧΟΥ	18937	23	354,134	14	18,70	
		ΔΗΜΟΥ ΜΕΤΑΞΑΔΩΝ	4443	14	211,238	7	47,54	
		ΔΗΜΟΥ ΟΡΦΕΑ	5980	15	643,266	6	107,57	
	Σύνολο - 3		29360	52	1208,638	27	41,17	
	4	ΔΗΜΟΥ ΣΟΥΦΛΙΟΥ	7644	10	462,044	4	60,45	
		ΔΗΜΟΥ ΤΥΧΕΡΟΥ	4067	7	220,411	4	54,19	
		ΔΗΜΟΥ ΦΕΡΩΝ	9627	15	411,16	6	42,71	
	Σύνολο - 4		21338	32	1093,615	14	51,25	
	5	ΔΗΜΟΥ ΣΑΜΟΘΡΑΚΗΣ	2712	16	177,977	0	65,63	
	Σύνολο - 5		2712	16	177,977	0	65,63	
	Σύνολο - ΕΒΡΟΥ			149283	173	4241,615	74	28,41

ΝΟΜΟΣ ΚΑΒΑΛΑΣ (ΠΡΟΤΑΣΗ)

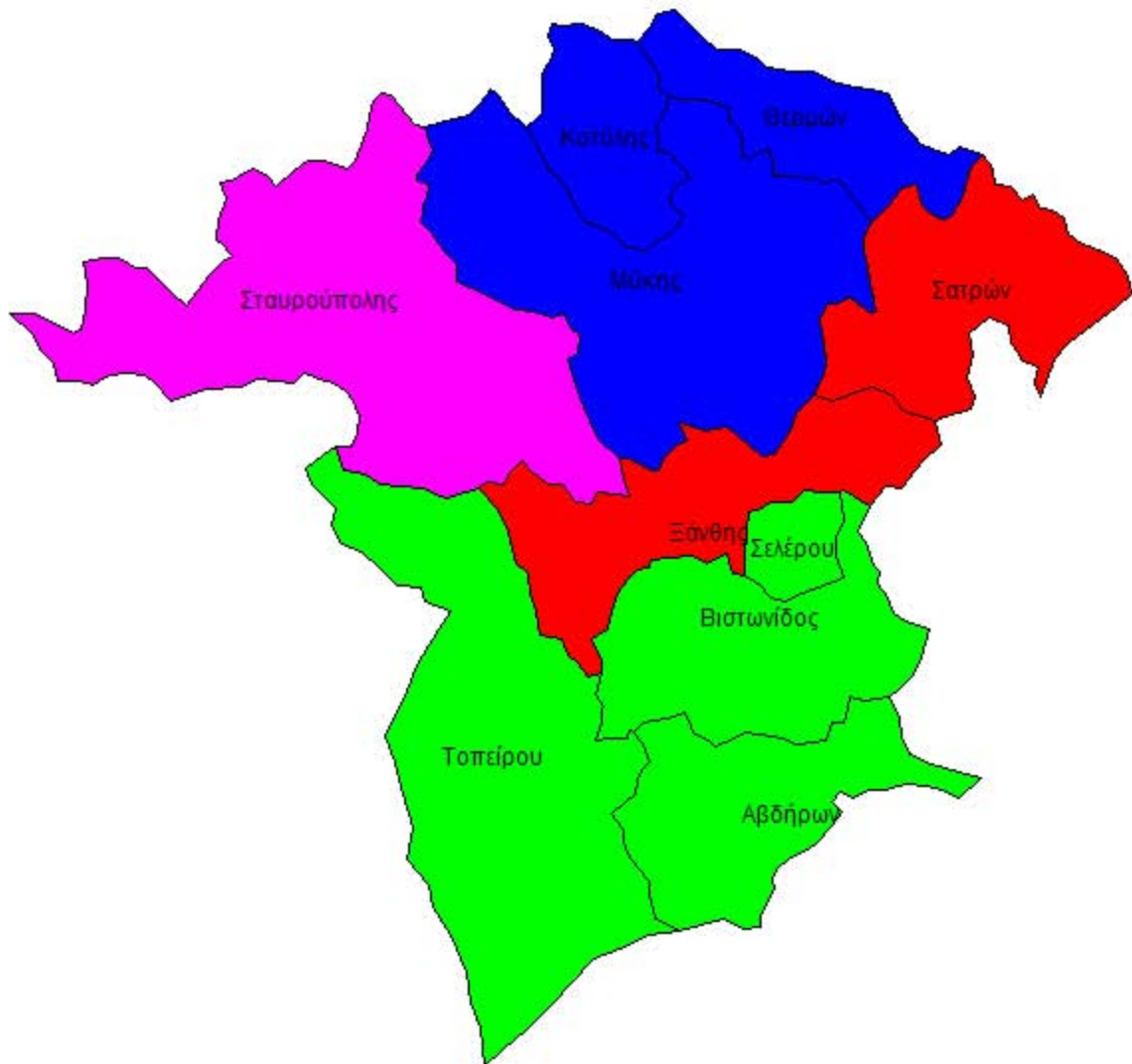
- ΔΗΜΟΣ 1 (3)
- ΔΗΜΟΣ 2 (1)
- ΔΗΜΟΣ 3 (2)
- ΔΗΜΟΣ 4 (5)



ΝΟΜΑΡΧΙΑ	Πρόταση 1	Όνομα ΟΤΑ	Πληθυσμός	Αριθμός οικισμών	Έκταση (km <sup>2</sup> )	Αριθμός Τοπικών Διαμερισμάτων	Πυκνότητα (m <sup>2</sup> / κάτοικο)
ΚΑΒΑΛΑΣ	1	ΔΗΜΟΥ ΚΕΡΑΜΩΤΗΣ	5406	7	115,095	3	21,29
		ΔΗΜΟΥ ΟΡΕΙΝΟΥ	1637	13	318,555	7	194,60
		ΔΗΜΟΥ ΧΡΥΣΟΥΠΟΛΗΣ	15175	19	245,181	12	16,16
	Σύνολο - 1		22218	39	678,831	22	30,55
	2	ΔΗΜΟΥ ΘΑΣΟΥ	13451	32	380,097	9	28,26
		Σύνολο - 2		13451	32	380,097	9
	3	ΔΗΜΟΥ ΚΑΒΑΛΑΣ	63572	9	112,599	2	1,77
		ΔΗΜΟΥ ΦΙΛΙΠΠΩΝ	10614	17	238,751	10	22,49
	Σύνολο - 3		74186	26	351,35	12	4,74
	4	ΔΗΜΟΥ ΕΛΕΥΘΕΡΟΥΠΟΛΗΣ	11080	11	126,974	5	11,46
		ΔΗΜΟΥ ΕΛΕΥΘΕΡΩΝ	7090	13	150,555	6	21,23
		ΔΗΜΟΥ ΟΡΦΑΝΟΥ	4453	11	200,862	5	45,11
		ΔΗΜΟΥ ΠΑΓΓΑΙΟΥ	4638	3	79,634	2	17,17
		ΔΗΜΟΥ ΠΙΕΡΕΩΝ	4383	11	143,402	7	32,72
	Σύνολο - 4		31644	49	701,427	25	22,17
	Σύνολο - ΚΑΒΑΛΑΣ		141499	146	2111,705	68	14,92

ΝΟΜΟΣ ΞΑΝΘΗΣ (ΠΡΟΤΑΣΗ 1)

- ΔΗΜΟΣ 1 (2)
- ΔΗΜΟΣ 2 (4)
- ΔΗΜΟΣ 3 (3)
- ΔΗΜΟΣ 4 (1)

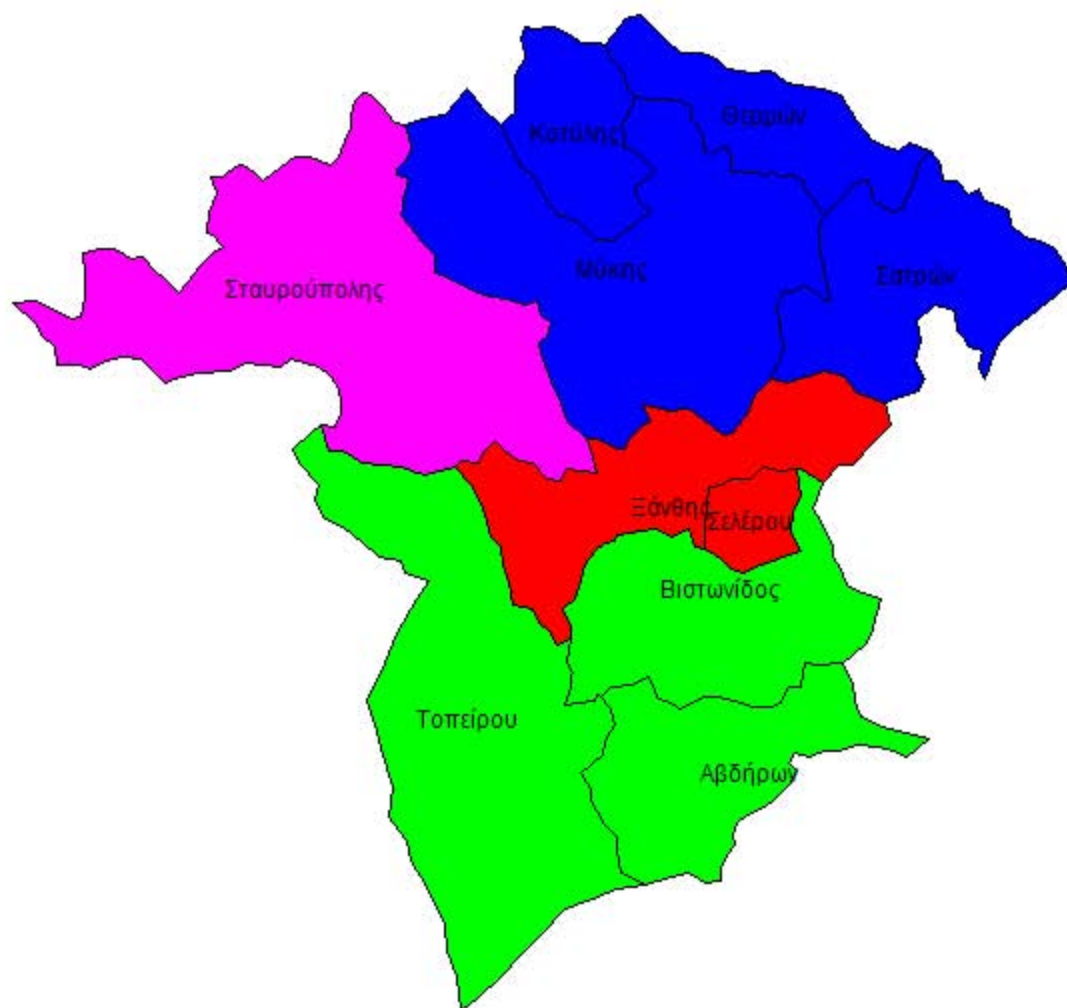




NOMARXIA	Πρόταση 1	Όνομα ΟΤΑ	Πληθυσμός	Αριθμός οικισμών	Έκταση (km <sup>2</sup> )	Αριθμός Τοπικών Διαμερισμάτων	Πυκνότητα (m <sup>2</sup> / κάτοικο)	
ΞΑΝΘΗΣ	1	ΔΗΜΟΥ ΞΑΝΘΗΣ	53598	22	153,116	2	2,86	
		ΚΟΙΝ. ΣΑΤΡΩΝ	784	12	149,327	0	190,47	
	Σύνολο - 1			54382	34	302,443	2	5,56
	2	ΔΗΜΟΥ ΑΒΔΗΡΩΝ	3650	13	161,958	3	44,37	
		ΔΗΜΟΥ ΒΙΣΤΩΝΙΔΑΣ	10051	18	159,524	7	15,87	
		ΔΗΜΟΥ ΤΟΠΕΙΡΟΥ	12223	32	312,493	7	25,57	
		ΚΟΙΝ. ΣΕΛΕΡΟΥ	4561	9	30,565	0	6,70	
	Σύνολο - 2			30485	72	664,54	17	21,80
	3	ΔΗΜΟΥ ΜΥΚΗΣ	11673	36	314,874	2	26,97	
		ΚΟΙΝ. ΘΕΡΜΩΝ	1293	8	90,014	0	69,62	
		ΚΟΙΝ. ΚΟΤΥΛΗΣ	2341	4	79,119	0	33,80	
	Σύνολο - 3			15307	48	484,007	2	31,62
	4	ΔΗΜΟΥ ΣΤΑΥΡΟΥΠΟΛΗΣ	2785	26	342,002	6	122,80	
	Σύνολο - 4			2785	26	342,002	6	122,80
	Σύνολο - ΞΑΝΘΗΣ			102959	180	1792,992	27	17,41

ΝΟΜΟΣ ΞΑΝΘΗΣ (ΠΡΟΤΑΣΗ 2)

- ΔΗΜΟΣ 1 (2)
- ΔΗΜΟΣ 2 (3)
- ΔΗΜΟΣ 3 (4)
- ΔΗΜΟΣ 4 (1)



NOMARXIA	Πρόταση 2	Όνομα ΟΤΑ	Πληθυσμός	Αριθμός οικισμών	Έκταση (km <sup>2</sup> )	Αριθμός Τοπικών Διαμερισμάτων	Πυκνότητα (m <sup>2</sup> / κάτοικο)
ΞΑΝΘΗΣ	1	ΔΗΜΟΥ ΞΑΝΘΗΣ	53598	22	153,116	2	2,86
		ΚΟΙΝ. ΣΕΛΕΡΟΥ	4561	9	30,565	0	6,70
	Σύνολο - 1		58159	31	183,681	2	3,16
	2	ΔΗΜΟΥ ΑΒΔΗΡΩΝ	3650	13	161,958	3	44,37
		ΔΗΜΟΥ ΒΙΣΤΩΝΙΔΑΣ	10051	18	159,524	7	15,87
		ΔΗΜΟΥ ΤΟΠΕΙΡΟΥ	12223	32	312,493	7	25,57
	Σύνολο - 2		25924	63	633,975	17	24,46
	3	ΔΗΜΟΥ ΜΥΚΗΣ	11673	36	314,874	2	26,97
		ΚΟΙΝ. ΘΕΡΜΩΝ	1293	8	90,014	0	69,62
		ΚΟΙΝ. ΚΟΤΥΛΗΣ	2341	4	79,119	0	33,80
		ΚΟΙΝ. ΣΑΤΡΩΝ	784	12	149,327	0	190,47
	Σύνολο - 3		16091	60	633,334	2	39,36
	4	ΔΗΜΟΥ ΣΤΑΥΡΟΥΠΟΛΗΣ	2785	26	342,002	6	122,80
	Σύνολο - 4		2785	26	342,002	6	122,80
Σύνολο - ΞΑΝΘΗΣ		102959	180	1792,992	27	17,41	

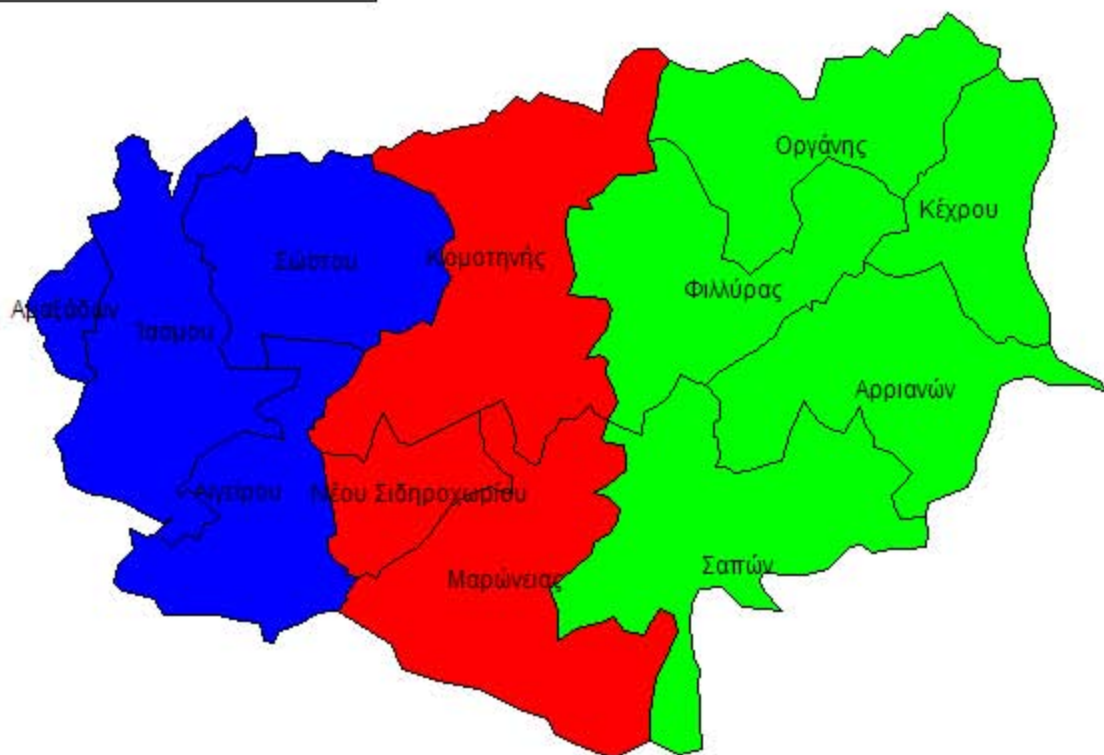
ΑΝΑΤΟΛΙΚΗΣ ΜΑΚΕΔΟΝΙΑΣ ΚΑΙ ΘΡΑΚΗΣ  
ΝΟΜΟΣ ΞΑΝΘΗΣ  
*(Για τις προτάσεις 1 και 2)*

ΟΝΟΜΑ ΤΔ	ΑΠΟ ΟΤΑ	ΣΕ ΟΤΑ ΠΡΟΤΑΣΗΣ	ΠΛΗΘΥΣΜΟΣ ΤΔ	ΟΙΚΙΣΜΟΙ ΤΔ
ΓΑΛΑΝΗΣ	ΤΟΠΕΙΡΟΥ	4	126	1
ΤΟΞΟΤΩΝ	ΤΟΠΕΙΡΟΥ	4	2060	8
ΔΙΟΜΗΔΕΙΑΣ	ΒΙΣΤΩΝΙΔΟΣ	1	3629	8

Από το ΤΔ ΤΟΞΟΤΩΝ παραμένουν στο Δήμο 2 της πρότασης οι οικισμοί Αγ. Αθανάσιος (296 κάτοικοι), Κοσμητή (83 κάτοικοι). Από το ΤΔ ΕΞΟΧΗΣ (Δ. ΤΟΠΕΙΡΟΥ) μετακινείται στο Δήμο 4 ο οικισμός Βάνιανο (206 κάτοικοι).

ΝΟΜΟΣ ΡΟΔΟΠΗΣ (ΠΡΟΤΑΣΗ)

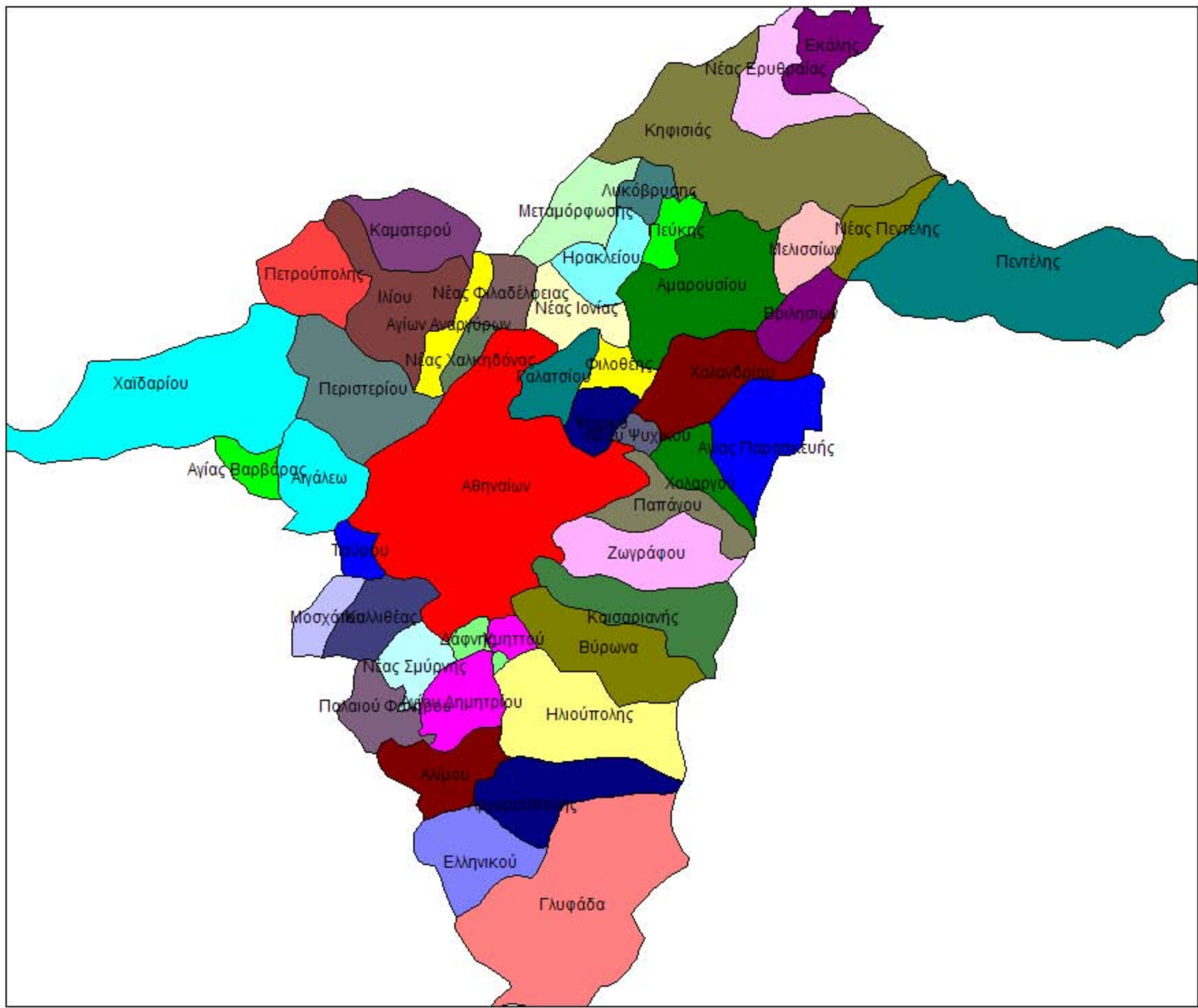
- ΔΗΜΟΣ 1 (3)
- ΔΗΜΟΣ 2 (5)
- ΔΗΜΟΣ 3 (4)



ΝΟΜΑΡΧΙΑ	Πρόταση 1	Όνομα ΟΤΑ	Πληθυσμός	Αριθμός οικισμών	Έκταση (km <sup>2</sup> )	Αριθμός Τοπικών Διαμερισμάτων	Πυκνότητα (m <sup>2</sup> / κάτοικο)	
ΡΟΔΟΠΗΣ	1	ΔΗΜΟΥ ΚΟΜΟΤΗΝΗΣ	53719	28	385,386	11	7,17	
		ΔΗΜΟΥ ΜΑΡΩΝΕΙΑΣ	7261	25	287,155	6	39,55	
		ΔΗΜΟΥ ΝΕΟΥ ΣΙΔΗΡΟΧΩΡΙΟΥ	3454	8	120,488	3	34,88	
	Σύνολο - 1		64434	61	793,029	20	12,31	
	2	ΔΗΜΟΥ ΑΡΡΙΑΝΩΝ	5789	14	178,391	13	30,82	
		ΔΗΜΟΥ ΣΑΠΩΝ	9365	21	354,596	9	37,86	
		ΔΗΜΟΥ ΦΙΛΥΡΑΣ	8028	20	236,502	19	29,46	
		ΚΟΙΝ. ΚΕΧΡΟΥ	1577	12	140,617	0	89,17	
		ΚΟΙΝ. ΟΡΓΑΝΗΣ	2865	11	215,665	0	75,28	
	Σύνολο - 2		27624	78	1125,771	41	40,75	
	3	ΔΗΜΟΥ ΑΙΓΕΙΡΟΥ	4328	12	139,06	9	32,13	
		ΔΗΜΟΥ ΙΑΣΜΟΥ	6564	14	221,795	2	33,79	
		ΔΗΜΟΥ ΣΩΣΤΟΥ	6657	15	229,19	6	34,43	
		ΚΟΙΝ. ΑΜΑΞΑΔΩΝ	1630	3	34,3	0	21,04	
	Σύνολο - 3		19179	44	624,345	17	32,55	
	Σύνολο - ΡΟΔΟΠΗΣ			111237	183	2543,145	78	22,86

ΑΝΑΤΟΛΙΚΗΣ ΜΑΚΕΔΟΝΙΑΣ ΚΑΙ ΘΡΑΚΗΣ  
ΝΟΜΟΣ ΡΟΔΟΠΗΣ

ΟΝΟΜΑ ΤΔ	ΑΠΟ ΟΤΑ	ΣΕ ΟΤΑ ΠΡΟΤΑΣΗΣ	ΠΛΗΘΥΣΜΟΣ ΤΔ	ΟΙΚΙΣΜΟΙ ΤΔ
ΚΡΩΒΥΛΗΣ	ΣΑΠΩΝ	1	529	3
ΑΣΩΜΑΤΩΝ	ΣΩΣΤΟΥ	1	3008	7



**ΝΟΜΑΡΧΙΑ ΑΘΗΝΩΝ  
ΠΡΟΤΑΣΗ**

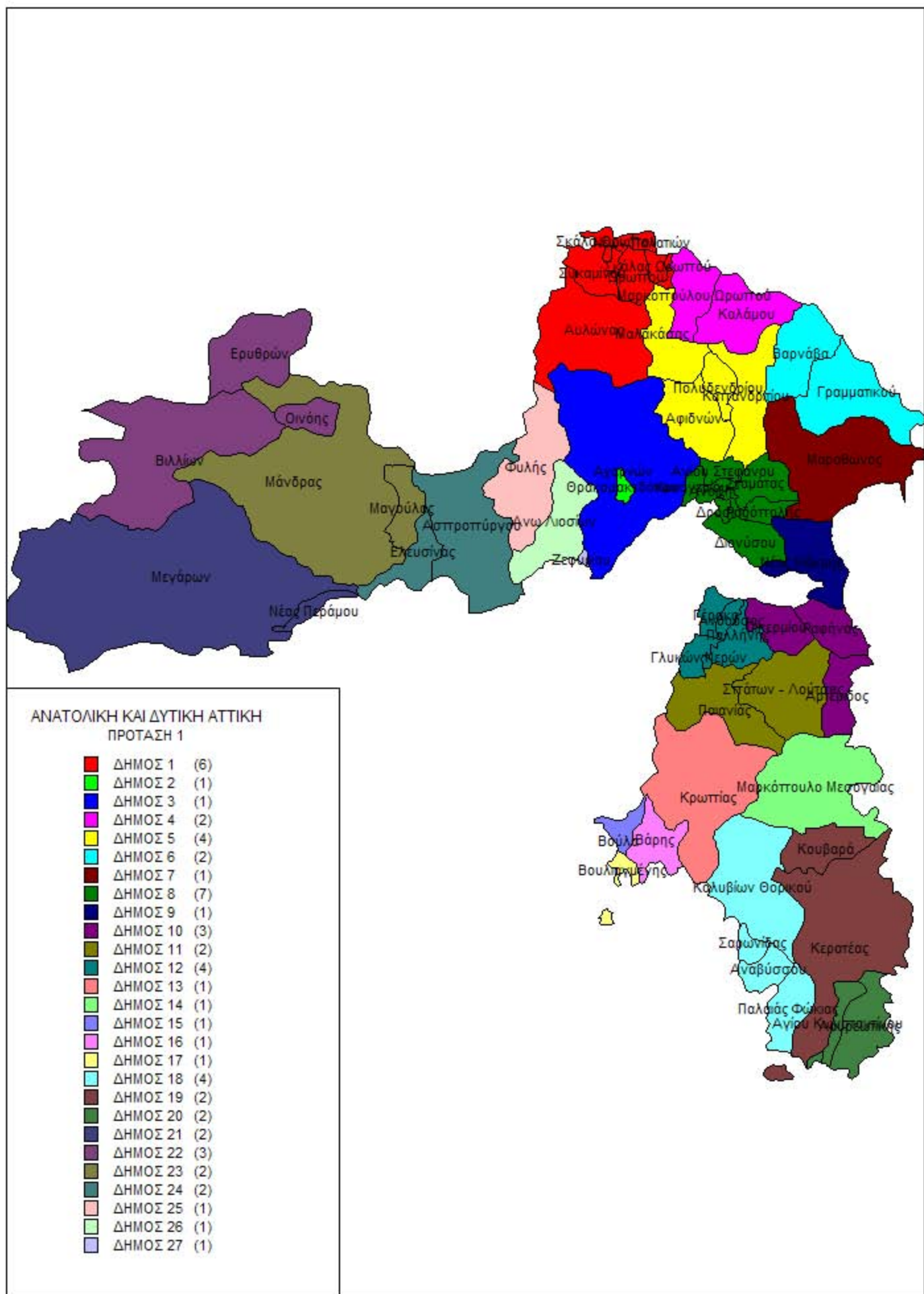
- ΔΗΜΟΣ 1 (1)
- ΔΗΜΟΣ 2 (1)
- ΔΗΜΟΣ 3 (1)
- ΔΗΜΟΣ 4 (1)
- ΔΗΜΟΣ 5 (1)
- ΔΗΜΟΣ 6 (1)
- ΔΗΜΟΣ 7 (1)
- ΔΗΜΟΣ 8 (1)
- ΔΗΜΟΣ 9 (1)
- ΔΗΜΟΣ 10 (1)
- ΔΗΜΟΣ 11 (1)
- ΔΗΜΟΣ 12 (1)
- ΔΗΜΟΣ 13 (1)
- ΔΗΜΟΣ 14 (1)
- ΔΗΜΟΣ 15 (1)
- ΔΗΜΟΣ 16 (1)
- ΔΗΜΟΣ 17 (1)
- ΔΗΜΟΣ 18 (1)
- ΔΗΜΟΣ 19 (1)
- ΔΗΜΟΣ 20 (1)
- ΔΗΜΟΣ 21 (1)
- ΔΗΜΟΣ 22 (1)
- ΔΗΜΟΣ 23 (1)
- ΔΗΜΟΣ 24 (1)
- ΔΗΜΟΣ 25 (1)
- ΔΗΜΟΣ 26 (1)
- ΔΗΜΟΣ 27 (1)
- ΔΗΜΟΣ 28 (1)
- ΔΗΜΟΣ 29 (1)
- ΔΗΜΟΣ 30 (1)
- ΔΗΜΟΣ 31 (1)
- ΔΗΜΟΣ 32 (1)
- ΔΗΜΟΣ 33 (1)
- ΔΗΜΟΣ 34 (1)
- ΔΗΜΟΣ 35 (1)
- ΔΗΜΟΣ 36 (1)
- ΔΗΜΟΣ 37 (1)
- ΔΗΜΟΣ 38 (1)
- ΔΗΜΟΣ 39 (1)
- ΔΗΜΟΣ 40 (1)
- ΔΗΜΟΣ 41 (1)
- ΔΗΜΟΣ 42 (1)
- ΔΗΜΟΣ 43 (1)
- ΔΗΜΟΣ 44 (1)
- ΔΗΜΟΣ 45 (1)
- ΔΗΜΟΣ 46 (1)
- ΔΗΜΟΣ 47 (1)
- ΔΗΜΟΣ 48 (1)



NOMARXIA	Πρόταση 1	Όνομα ΟΤΑ	Πληθυσμός	Αριθμός οικισμών	Έκταση (km <sup>2</sup> )	Αριθμός Τοπικών Διαμερισμάτων	Πυκνότητα (m <sup>2</sup> / κάτοικο)
ΑΘΗΝΩΝ	1	ΔΗΜΟΥ ΑΘΗΝΑΙΩΝ	789166	1	38,964	0	0,05
	Σύνολο - 1		789166	1	38,964	0	0,05
	2	ΔΗΜΟΥ ΑΓ. ΒΑΡΒΑΡΑΣ	31354	1	2,425	0	0,08
	Σύνολο - 2		31354	1	2,425	0	0,08
	3	ΔΗΜΟΥ ΑΓ. ΠΑΡΑΣΚΕΥΗΣ	60065	1	7,935	0	0,13
	Σύνολο - 3		60065	1	7,935	0	0,13
	4	ΔΗΜΟΥ ΑΓ. ΔΗΜΗΤΡΙΟΥ	68719	1	4,949	0	0,07
	Σύνολο - 4		68719	1	4,949	0	0,07
	5	ΔΗΜΟΥ ΑΓ. ΑΝΑΡΓΥΡΩΝ	35072	1	3,2	0	0,09
	Σύνολο - 5		35072	1	3,2	0	0,09
	6	ΔΗΜΟΥ ΑΙΓΑΛΕΩ	77917	1	6,45	0	0,08
	Σύνολο - 6		77917	1	6,45	0	0,08
	7	ΔΗΜΟΥ ΑΛΙΜΟΥ	39800	1	5,909	0	0,15
	Σύνολο - 7		39800	1	5,909	0	0,15
	8	ΔΗΜΟΥ ΑΜΑΡΟΥΣΙΟΥ	71551	1	12,938	0	0,18
	Σύνολο - 8		71551	1	12,938	0	0,18
	9	ΔΗΜΟΥ ΑΡΓΥΡΟΥΠΟΛΕΩΣ	35076	1	8,228	0	0,23
	Σύνολο - 9		35076	1	8,228	0	0,23
	10	ΔΗΜΟΥ ΒΡΙΛΗΣΣΙΩΝ	26567	1	3,856	0	0,15
	Σύνολο - 10		26567	1	3,856	0	0,15
	11	ΔΗΜΟΥ ΒΥΡΩΝΟΣ	64661	1	9,204	0	0,14
	Σύνολο - 11		64661	1	9,204	0	0,14
	12	ΔΗΜΟΥ ΓΑΛΑΤΣΙΟΥ	63418	1	4,026	0	0,06
	Σύνολο - 12		63418	1	4,026	0	0,06
	13	ΔΗΜΟΥ ΓΛΥΦΑΔΑΣ	83665	1	25,366	0	0,30
	Σύνολο - 13		83665	1	25,366	0	0,30
	14	ΔΗΜΟΥ ΔΑΦΝΗΣ	25058	1	1,375	0	0,05
	Σύνολο - 14		25058	1	1,375	0	0,05
	15	ΔΗΜΟΥ ΕΛΛΗΝΙΚΟΥ	16223	1	7,127	0	0,44
	Σύνολο - 15		16223	1	7,127	0	0,44

16	ΔΗΜΟΥ ΖΩΓΡΑΦΟΥ	81435	1	8,517	0	0,10
Σύνολο - 16		81435	1	8,517	0	0,10
17	ΔΗΜΟΥ ΗΛΙΟΥΠΟΛΕΩΣ	81024	1	12,724	0	0,16
Σύνολο - 17		81024	1	12,724	0	0,16
18	ΔΗΜΟΥ ΗΡΑΚΛΕΙΟΥ	48132	1	4,638	0	0,10
Σύνολο - 18		48132	1	4,638	0	0,10
19	ΔΗΜΟΥ ΙΛΙΟΥ (ΝΕΩΝ ΛΙΟΣΙΩΝ)	85572	1	9,453	0	0,11
Σύνολο - 19		85572	1	9,453	0	0,11
20	ΔΗΜΟΥ ΚΑΙΣΑΡΙΑΝΗΣ	27193	2	7,841	0	0,29
Σύνολο - 20		27193	2	7,841	0	0,29
21	ΔΗΜΟΥ ΚΑΛΛΙΘΕΑΣ	115150	1	4,749	0	0,04
Σύνολο - 21		115150	1	4,749	0	0,04
22	ΔΗΜΟΥ ΚΑΜΑΤΕΡΟΥ	23172	1	5,95	0	0,26
Σύνολο - 22		23172	1	5,95	0	0,26
23	ΔΗΜΟΥ ΚΗΦΙΣΙΑΣ	45015	1	25,937	0	0,58
Σύνολο - 23		45015	1	25,937	0	0,58
24	ΔΗΜΟΥ ΛΥΚΟΒΡΥΣΗΣ	8426	1	1,95	0	0,23
Σύνολο - 24		8426	1	1,95	0	0,23
25	ΔΗΜΟΥ ΜΕΛΙΣΣΙΩΝ	19886	1	3,956	0	0,20
Σύνολο - 25		19886	1	3,956	0	0,20
26	ΔΗΜΟΥ ΜΕΤΑΜΟΡΦΩΣΗΣ	27522	1	5,502	0	0,20
Σύνολο - 26		27522	1	5,502	0	0,20
27	ΔΗΜΟΥ ΜΟΣΧΑΤΟΥ	24315	1	2,325	0	0,10
Σύνολο - 27		24315	1	2,325	0	0,10
28	ΔΗΜΟΥ ΝΕΑΣ ΕΡΥΘΡΑΙΑΣ	15972	1	4,831	0	0,30
Σύνολο - 28		15972	1	4,831	0	0,30
29	ΔΗΜΟΥ ΝΕΑΣ ΙΩΝΙΑΣ	69508	1	4,421	0	0,06
Σύνολο - 29		69508	1	4,421	0	0,06
30	ΔΗΜΟΥ ΝΕΑΣ ΣΜΥΡΝΗΣ	76508	1	3,524	0	0,05
Σύνολο - 30		76508	1	3,524	0	0,05
31	ΔΗΜΟΥ ΝΕΑΣ ΦΙΛΑΔΕΛΦΕΙΑΣ	25221	1	2,85	0	0,11
Σύνολο - 31		25221	1	2,85	0	0,11
32	ΔΗΜΟΥ ΝΕΑΣ ΧΑΛΚΗΔΟΝΑΣ	10386	1	0,8	0	0,08
Σύνολο - 32		10386	1	0,8	0	0,08
33	ΔΗΜΟΥ ΝΕΟΥ ΨΥΧΙΚΟΥ	11688	1	1	0	0,09
Σύνολο - 33		11688	1	1	0	0,09

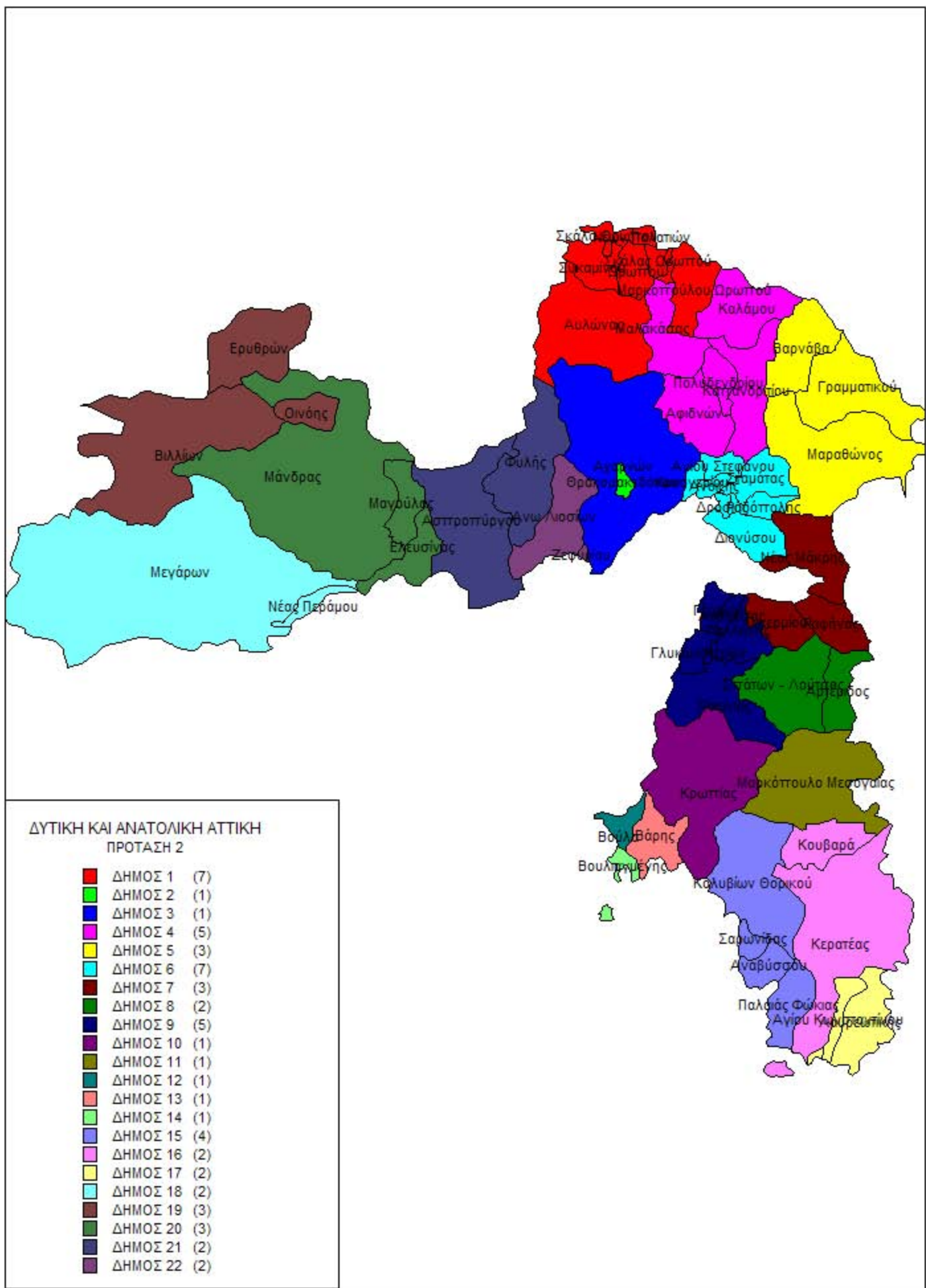
34	ΔΗΜΟΥ ΠΑΛΑΙΟΥ ΦΑΛΗΡΟΥ	67160	1	4,574	0	0,07
Σύνολο - 34		67160	1	4,574	0	0,07
35	ΔΗΜΟΥ ΠΑΠΑΓΟΥ	13799	1	3,375	0	0,24
Σύνολο - 35		13799	1	3,375	0	0,24
36	ΔΗΜΟΥ ΠΕΡΙΣΤΕΡΙΟΥ	146743	1	10,05	0	0,07
Σύνολο - 36		146743	1	10,05	0	0,07
37	ΔΗΜΟΥ ΠΕΤΡΟΥΠΟΛΗΣ	51559	1	6,597	0	0,13
Σύνολο - 37		51559	1	6,597	0	0,13
38	ΔΗΜΟΥ ΠΕΥΚΗΣ	20894	1	2,176	0	0,10
Σύνολο - 38		20894	1	2,176	0	0,10
39	ΔΗΜΟΥ ΤΑΥΡΟΥ	15555	1	2,125	0	0,14
Σύνολο - 39		15555	1	2,125	0	0,14
40	ΔΗΜΟΥ ΥΜΗΤΤΟΥ	11746	1	0,975	0	0,08
Σύνολο - 40		11746	1	0,975	0	0,08
41	ΔΗΜΟΥ ΦΙΛΟΘΕΗΣ	8020	1	2,301	0	0,29
Σύνολο - 41		8020	1	2,301	0	0,29
42	ΔΗΜΟΥ ΧΑΙΔΑΡΙΟΥ	48494	2	22,655	0	0,47
Σύνολο - 42		48494	2	22,655	0	0,47
43	ΔΗΜΟΥ ΧΑΛΑΝΔΡΙΟΥ	75327	1	10,805	0	0,14
Σύνολο - 43		75327	1	10,805	0	0,14
44	ΔΗΜΟΥ ΧΟΛΑΡΓΟΥ	33915	1	3,95	0	0,12
Σύνολο - 44		33915	1	3,95	0	0,12
45	ΔΗΜΟΥ ΨΥΧΙΚΟΥ	11046	1	2,776	0	0,25
Σύνολο - 45		11046	1	2,776	0	0,25
46	ΚΟΙΝ. ΕΚΑΛΗΣ	5497	1	4,332	0	0,79
Σύνολο - 46		5497	1	4,332	0	0,79
47	ΚΟΙΝ. ΝΕΑΣ ΠΕΝΤΕΛΗΣ	6219	1	3,23	0	0,52
Σύνολο - 47		6219	1	3,23	0	0,52
48	ΚΟΙΝ. ΠΕΝΤΕΛΗΣ	4851	2	28,878	0	5,95
Σύνολο - 48		4851	2	28,878	0	5,95
Σύνολο - ΑΘΗΝΩΝ		2805262	51	361,719	0	0,13



ΝΟΜΑΡΧΙΑ	Πρόταση 1	Όνομα ΟΤΑ	Πληθυσμός	Αριθμός οικισμών	Έκταση (κμ <sup>2</sup> )	Αριθμός Τοπικών Διαμερισμάτων	Πυκνότητα (m <sup>2</sup> / κάτοικο)
ΑΝΑΤΟΛΙΚΗΣ ΑΤΤΙΚΗΣ	1	ΔΗΜΟΥ ΑΥΛΩΝΟΣ	5085	2	106,092	0	20,86
		ΔΗΜΟΥ ΩΡΩΠΙΩΝ	1224	11	11,967	2	9,78
		ΚΟΙΝ. ΝΕΩΝ ΠΑΛΑΤΙΩΝ	3299		8,525		2,58
		ΚΟΙΝ. ΣΚΑΛΑΣ ΩΡΟΠΟΥ	3074		12,398		4,03
		ΚΟΙΝ. ΣΥΚΑΜΙΝΟΥ	1299	5	15,643	0	12,04
	Σύνολο - 1		13981	18	154,625	2	11,06
	2	ΚΟΙΝ. ΘΡΑΚΟΜΑΚΕΔΟΝΩΝ	4876	1	3,55	0	0,73
	Σύνολο - 2		4876	1	3,55	0	0,73
	3	ΔΗΜΟΥ ΑΧΑΡΝΩΝ	77679	2	104,307	0	1,34
	Σύνολο - 3		77679	2	104,307	0	1,34
	4	ΚΟΙΝ. ΚΑΛΑΜΟΥ	4079	2	44,878	0	11,00
		ΚΟΙΝ. ΜΑΡΚΟΠΟΥΛΟΥ ΩΡΩΠΟΥ	3451	4	23,177	0	6,72
	Σύνολο - 4		7530	6	68,055	0	9,04
	5	ΚΟΙΝ. ΑΦΙΔΝΩΝ	2422	6	34,638	0	14,30
		ΚΟΙΝ. ΚΑΠΑΝΔΡΙΤΙΟΥ	2827	4	36,789	0	13,01
		ΚΟΙΝ. ΜΑΛΑΚΑΣΗΣ	1405	3	30,195	0	21,49
		ΚΟΙΝ. ΠΟΛΥΔΕΝΔΡΙΟΥ	1377	4	13,881	0	10,08
	Σύνολο - 5		8031	17	115,503	0	14,38
	6	ΚΟΙΝ. ΒΑΡΝΑΒΑ	1750	8	37,349	0	21,34
		ΚΟΙΝ. ΓΡΑΜΜΑΤΙΚΟΥ	1443	3	51,674	0	35,81
	Σύνολο - 6		3193	11	89,023	0	27,88
	7	ΔΗΜΟΥ ΜΑΡΑΘΩΝΟΣ	7911	8	97,062	0	12,27
	Σύνολο - 7		7911	8	97,062	0	12,27
	8	ΔΗΜΟΥ ΑΓ. ΣΤΕΦΑΝΟΥ	8961	2	8,136	0	0,91
		ΚΟΙΝ. ΑΝΟΙΞΕΩΣ	5276	1	4,582	0	0,87
		ΚΟΙΝ. ΔΙΟΝΥΣΟΥ	5032	2	21,41	0	4,25
		ΚΟΙΝ. ΔΡΟΣΙΑΣ	6009	1	2,201	0	0,37
		ΚΟΙΝ. ΚΡΥΟΝΕΡΙΟΥ	2708	1	46,63	0	17,22
		ΚΟΙΝ. ΡΟΔΟΠΟΛΕΩΣ	2048	1	9,55	0	4,66
		ΚΟΙΝ. ΣΤΑΜΑΤΑΣ	2470	1	18,95	0	7,67
	Σύνολο - 8		32504	9	111,459	0	3,43

9	ΔΗΜΟΥ ΝΕΑΣ ΜΑΚΡΗΣ	12870	2	36,662	0	2,85
Σύνολο - 9		12870	2	36,662	0	2,85
10	ΔΗΜΟΥ ΑΡΤΕΜΙΔΟΣ (ΛΟΥΤΣΑΣ)	14719	1	18,653	0	1,27
	ΔΗΜΟΥ ΡΑΦΗΝΑΣ	10701	2	18,979	0	1,77
	ΚΟΙΝ. ΠΙΚΕΡΜΙΟΥ	2924	5	21,522	0	7,36
Σύνολο - 10		28344	8	59,154	0	2,09
11	ΔΗΜΟΥ ΠΑΙΑΝΙΑΣ	12997	2	43,917	0	3,38
	ΔΗΜΟΥ ΣΠΑΤΩΝ-ΛΟΥΤΣΑΣ	10419	11	55,042	0	5,28
Σύνολο - 11		23416	13	98,959	0	4,23
12	ΔΗΜΟΥ ΓΕΡΑΚΑ	13990	1	6,633	0	0,47
	ΔΗΜΟΥ ΓΛΥΚΩΝ ΝΕΡΩΝ	6770	1	9,238	0	1,36
	ΔΗΜΟΥ ΠΑΛΛΗΝΗΣ	17232	2	18,932	0	1,10
	ΚΟΙΝ. ΑΝΘΟΥΣΗΣ	2389	1	3,865	0	1,62
Σύνολο - 12		40381	5	38,668	0	0,96
13	ΔΗΜΟΥ ΚΡΩΠΙΑΣ	24453	5	102	0	4,17
Σύνολο - 13		24453	5	102	0	4,17
14	ΔΗΜΟΥ ΜΑΡΚΟΠΟΥΛΟΥ ΜΕΣΟΓΑΙΑ	13644	7	81,844	0	6,00
Σύνολο - 14		13644	7	81,844	0	6,00
15	ΔΗΜΟΥ ΒΟΥΛΑΣ	25647	1	8,787	0	0,34
Σύνολο - 15		25647	1	8,787	0	0,34
16	ΔΗΜΟΥ ΒΑΡΗΣ	10702	1	22,633	0	2,11
Σύνολο - 16		10702	1	22,633	0	2,11
17	ΔΗΜΟΥ ΒΟΥΛΙΑΓΜΕΝΗΣ	5778	1	5,805	0	1,00
Σύνολο - 17		5778	1	5,805	0	1,00
18	ΔΗΜΟΥ ΚΑΛΥΒΙΩΝ ΘΟΡΙΚΟΥ	10323	1	70,636	0	6,84
	ΚΟΙΝ. ΑΝΑΒΥΣΣΟΥ	6721	1	14,478	0	2,15
	ΚΟΙΝ. ΠΑΛΑΙΑΣ ΦΩΚΑΙΑΣ	2624	2	22,944	0	8,74
	ΚΟΙΝ. ΣΑΡΩΝΙΔΟΣ	1656	1	6,67	0	4,03
Σύνολο - 18		21324	5	114,728	0	5,38
19	ΔΗΜΟΥ ΚΕΡΑΤΕΑΣ	11205	57	129,864	0	11,59
	ΚΟΙΝ. ΚΟΥΒΑΡΑ	1542	3	24,371	0	15,80
Σύνολο - 19		12747	60	154,235	0	12,10
20	ΔΗΜΟΥ ΛΑΥΡΕΩΤΙΚΗΣ	10407	6	35,484	0	3,41
	ΚΟΙΝ. ΑΓ. ΚΩΝΣΤΑΝΤΙΝΟΥ	649	2	10,45	0	16,10
Σύνολο - 20		11056	8	45,934	0	4,15
Σύνολο - ΑΝΑΤΟΛΙΚΗΣ ΑΤΤΙΚΗΣ		386067	188	1512,993	2	3,92

NOMARXIA	Πρόταση 1	Όνομα ΟΤΑ	Πληθυσμός	Αριθμός οικισμών	Έκταση (km <sup>2</sup> )	Αριθμός Τοπικών Διαμερισμάτων	Πυκνότητα (m <sup>2</sup> / κάτοικο)
ΔΥΤΙΚΗΣ ΑΤΤΙΚΗΣ	21	ΔΗΜΟΥ ΜΕΓΑΡΕΩΝ	27252	14	322,21	0	11,82
		ΔΗΜΟΥ ΝΕΑΣ ΠΕΡΑΜΟΥ	6922	1	7,9	0	1,14
	Σύνολο - 21		34174	15	330,11	0	9,66
	22	ΔΗΜΟΥ ΒΙΛΙΩΝ	2252	13	144,851	0	64,32
		ΔΗΜΟΥ ΕΡΥΘΡΩΝ	3105	1	61,145	0	19,69
		ΚΟΙΝ. ΟΙΝΟΗΣ	581	1	14,431	0	24,84
	Σύνολο - 22		5938	15	220,427	0	37,12
	23	ΔΗΜΟΥ ΜΑΝΔΡΑΣ	12739	12	205,77	0	16,15
		ΚΟΙΝ. ΜΑΓΟΥΛΑΣ	3758	2	18,134	0	4,83
	Σύνολο - 23		16497	14	223,904	0	13,57
	24	ΔΗΜΟΥ ΑΣΠΡΟΠΥΡΓΟΥ	27927	1	101,983	0	3,65
		ΔΗΜΟΥ ΕΛΕΥΣΙΝΟΣ	26121	1	18,455	0	0,71
	Σύνολο - 24		54048	2	120,438	0	2,23
	25	ΔΗΜΟΥ ΦΥΛΗΣ	2702	2	69,281	0	25,64
	Σύνολο - 25		2702	2	69,281	0	25,64
	26	ΔΗΜΟΥ ΑΝΩ ΛΙΟΣΙΩΝ	27305	1	38,447	0	1,41
	Σύνολο - 26		27305	1	38,447	0	1,41
	27	ΔΗΜΟΥ ΖΕΦΥΡΙΟΥ	9130	1	1,4	0	0,15
	Σύνολο - 27		9130	1	1,4	0	0,15
	Σύνολο - ΔΥΤΙΚΗΣ ΑΤΤΙΚΗΣ			149794	50	1004,007	0



**ΔΥΤΙΚΗ ΚΑΙ ΑΝΑΤΟΛΙΚΗ ΑΤΤΙΚΗ  
ΠΡΟΤΑΣΗ 2**

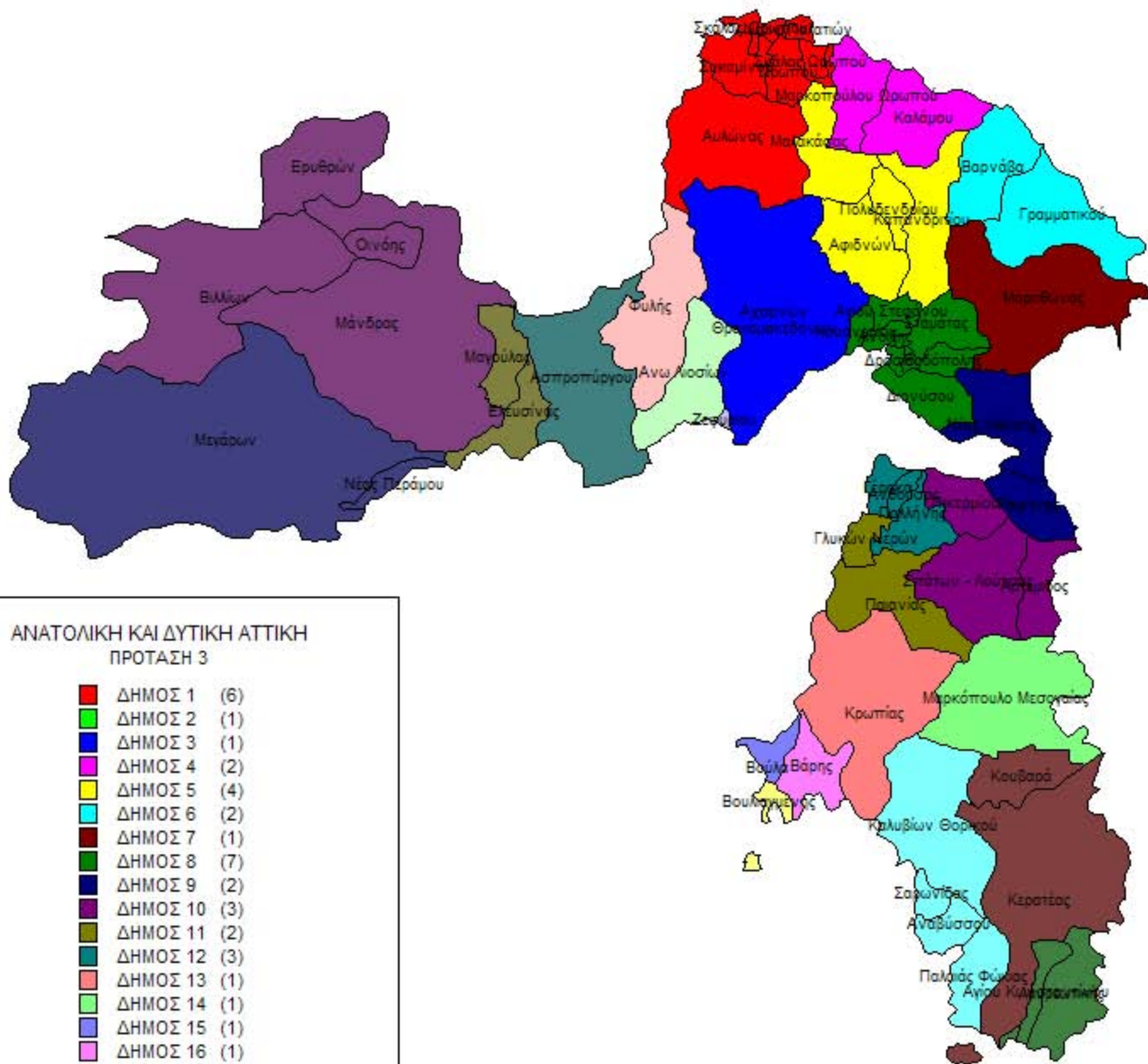
■	ΔΗΜΟΣ 1	(7)
■	ΔΗΜΟΣ 2	(1)
■	ΔΗΜΟΣ 3	(1)
■	ΔΗΜΟΣ 4	(5)
■	ΔΗΜΟΣ 5	(3)
■	ΔΗΜΟΣ 6	(7)
■	ΔΗΜΟΣ 7	(3)
■	ΔΗΜΟΣ 8	(2)
■	ΔΗΜΟΣ 9	(5)
■	ΔΗΜΟΣ 10	(1)
■	ΔΗΜΟΣ 11	(1)
■	ΔΗΜΟΣ 12	(1)
■	ΔΗΜΟΣ 13	(1)
■	ΔΗΜΟΣ 14	(1)
■	ΔΗΜΟΣ 15	(4)
■	ΔΗΜΟΣ 16	(2)
■	ΔΗΜΟΣ 17	(2)
■	ΔΗΜΟΣ 18	(2)
■	ΔΗΜΟΣ 19	(3)
■	ΔΗΜΟΣ 20	(3)
■	ΔΗΜΟΣ 21	(2)
■	ΔΗΜΟΣ 22	(2)



ΝΟΜΑΡΧΙΑ	Πρόταση 2	Όνομα ΟΤΑ	Πληθυσμός	Αριθμός οικισμών	Έκταση (km <sup>2</sup> )	Αριθμός Τοπικών Διαμερισμάτων	Πυκνότητα (m <sup>2</sup> / κάτοικο)
ΑΝΑΤΟΛΙΚΗΣ ΑΤΤΙΚΗΣ	1	ΔΗΜΟΥ ΑΥΛΩΝΟΣ	5085	2	106,092	0	20,86
		ΔΗΜΟΥ ΩΡΩΠΙΩΝ	1224	11	11,967	2	9,78
		ΚΟΙΝ. ΜΑΡΚΟΠΟΥΛΟΥ ΩΡΩΠΟΥ	3451	4	23,177	0	6,72
		ΚΟΙΝ. ΝΕΩΝ ΠΑΛΑΤΙΩΝ	3299		8,525		2,58
		ΚΟΙΝ. ΣΚΑΛΑΣ ΩΡΟΠΟΥ	3074		12,398		4,03
		ΚΟΙΝ. ΣΥΚΑΜΙΝΟΥ	1299	5	15,643	0	12,04
	Σύνολο - 1		17432	22	177,802	2	10,20
	2	ΚΟΙΝ. ΘΡΑΚΟΜΑΚΕΔΟΝΩΝ	4876	1	3,55	0	0,73
		Σύνολο - 2	4876	1	3,55	0	0,73
	3	ΔΗΜΟΥ ΑΧΑΡΝΩΝ	77679	2	104,307	0	1,34
		Σύνολο - 3	77679	2	104,307	0	1,34
	4	ΚΟΙΝ. ΑΦΙΔΝΩΝ	2422	6	34,638	0	14,30
		ΚΟΙΝ. ΚΑΛΑΜΟΥ	4079	2	44,878	0	11,00
		ΚΟΙΝ. ΚΑΠΑΝΔΡΙΤΙΟΥ	2827	4	36,789	0	13,01
		ΚΟΙΝ. ΜΑΛΑΚΑΣΗΣ	1405	3	30,195	0	21,49
		ΚΟΙΝ. ΠΟΛΥΔΕΝΔΡΙΟΥ	1377	4	13,881	0	10,08
	Σύνολο - 4		12110	19	160,381	0	13,24
	5	ΔΗΜΟΥ ΜΑΡΑΘΩΝΟΣ	7911	8	97,062	0	12,27
		ΚΟΙΝ. ΒΑΡΝΑΒΑ	1750	8	37,349	0	21,34
		ΚΟΙΝ. ΓΡΑΜΜΑΤΙΚΟΥ	1443	3	51,674	0	35,81
	Σύνολο - 5		11104	19	186,085	0	16,76
	6	ΔΗΜΟΥ ΑΓ. ΣΤΕΦΑΝΟΥ	8961	2	8,136	0	0,91
		ΚΟΙΝ. ΑΝΟΙΞΕΩΣ	5276	1	4,582	0	0,87
		ΚΟΙΝ. ΔΙΟΝΥΣΟΥ	5032	2	21,41	0	4,25
		ΚΟΙΝ. ΔΡΟΣΙΑΣ	6009	1	2,201	0	0,37
		ΚΟΙΝ. ΚΡΥΟΝΕΡΙΟΥ	2708	1	46,63	0	17,22
		ΚΟΙΝ. ΡΟΔΟΠΟΛΕΩΣ	2048	1	9,55	0	4,66
		ΚΟΙΝ. ΣΤΑΜΑΤΑΣ	2470	1	18,95	0	7,67
	Σύνολο - 6		32504	9	111,459	0	3,43
	7	ΔΗΜΟΥ ΝΕΑΣ ΜΑΚΡΗΣ	12870	2	36,662	0	2,85

	ΔΗΜΟΥ ΡΑΦΗΝΑΣ	10701	2	18,979	0	1,77
	ΚΟΙΝ. ΠΙΚΕΡΜΙΟΥ	2924	5	21,522	0	7,36
Σύνολο - 7		26495	9	77,163	0	2,91
8	ΔΗΜΟΥ ΑΡΤΕΜΙΔΟΣ (ΛΟΥΤΣΑΣ)	14719	1	18,653	0	1,27
	ΔΗΜΟΥ ΣΠΑΤΩΝ-ΛΟΥΤΣΑΣ	10419	11	55,042	0	5,28
Σύνολο - 8		25138	12	73,695	0	2,93
9	ΔΗΜΟΥ ΓΕΡΑΚΑ	13990	1	6,633	0	0,47
	ΔΗΜΟΥ ΓΛΥΚΩΝ ΝΕΡΩΝ	6770	1	9,238	0	1,36
	ΔΗΜΟΥ ΠΑΙΑΝΙΑΣ	12997	2	43,917	0	3,38
	ΔΗΜΟΥ ΠΑΛΛΗΝΗΣ	17232	2	18,932	0	1,10
	ΚΟΙΝ. ΑΝΘΟΥΣΗΣ	2389	1	3,865	0	1,62
Σύνολο - 9		53378	7	82,585	0	1,55
10	ΔΗΜΟΥ ΚΡΩΠΙΑΣ	24453	5	102	0	4,17
Σύνολο - 10		24453	5	102	0	4,17
11	ΔΗΜΟΥ ΜΑΡΚΟΠΟΥΛΟΥ ΜΕΣΟΓΑΙΑ	13644	7	81,844	0	6,00
Σύνολο - 11		13644	7	81,844	0	6,00
12	ΔΗΜΟΥ ΒΟΥΛΑΣ	25647	1	8,787	0	0,34
Σύνολο - 12		25647	1	8,787	0	0,34
13	ΔΗΜΟΥ ΒΑΡΗΣ	10702	1	22,633	0	2,11
Σύνολο - 13		10702	1	22,633	0	2,11
14	ΔΗΜΟΥ ΒΟΥΛΙΑΓΜΕΝΗΣ	5778	1	5,805	0	1,00
Σύνολο - 14		5778	1	5,805	0	1,00
15	ΔΗΜΟΥ ΚΑΛΥΒΙΩΝ ΘΟΡΙΚΟΥ	10323	1	70,636	0	6,84
	ΚΟΙΝ. ΑΝΑΒΥΣΣΟΥ	6721	1	14,478	0	2,15
	ΚΟΙΝ. ΠΑΛΑΙΑΣ ΦΩΚΑΙΑΣ	2624	2	22,944	0	8,74
	ΚΟΙΝ. ΣΑΡΩΝΙΔΟΣ	1656	1	6,67	0	4,03
Σύνολο - 15		21324	5	114,728	0	5,38
16	ΔΗΜΟΥ ΚΕΡΑΤΕΑΣ	11205	57	129,864	0	11,59
	ΚΟΙΝ. ΚΟΥΒΑΡΑ	1542	3	24,371	0	15,80
Σύνολο - 16		12747	60	154,235	0	12,10
17	ΔΗΜΟΥ ΛΑΥΡΕΩΤΙΚΗΣ	10407	6	35,484	0	3,41
	ΚΟΙΝ. ΑΓ. ΚΩΝΣΤΑΝΤΙΝΟΥ	649	2	10,45	0	16,10
Σύνολο - 17		11056	8	45,934	0	4,15
Σύνολο - ΑΝΑΤΟΛΙΚΗΣ ΑΤΤΙΚΗΣ		386067	188	1512,993	2	3,92

NOMARXIA	Πρόταση 2	Όνομα ΟΤΑ	Πληθυσμός	Αριθμός οικισμών	Έκταση (km <sup>2</sup> )	Αριθμός Τοπικών Διαμερισμάτων	Πυκνότητα (m <sup>2</sup> / κάτοικο)
ΔΥΤΙΚΗΣ ΑΤΤΙΚΗΣ	18	ΔΗΜΟΥ ΜΕΓΑΡΕΩΝ	27252	14	322,21	0	11,82
		ΔΗΜΟΥ ΝΕΑΣ ΠΕΡΑΜΟΥ	6922	1	7,9	0	1,14
	Σύνολο - 18		34174	15	330,11	0	9,66
	19	ΔΗΜΟΥ ΒΙΛΙΩΝ	2252	13	144,851	0	64,32
		ΔΗΜΟΥ ΕΡΥΘΡΩΝ	3105	1	61,145	0	19,69
		ΚΟΙΝ. ΟΙΝΟΗΣ	581	1	14,431	0	24,84
	Σύνολο - 19		5938	15	220,427	0	37,12
	20	ΔΗΜΟΥ ΕΛΕΥΣΙΝΟΣ	26121	1	18,455	0	0,71
		ΔΗΜΟΥ ΜΑΝΔΡΑΣ	12739	12	205,77	0	16,15
		ΚΟΙΝ. ΜΑΓΟΥΛΑΣ	3758	2	18,134	0	4,83
	Σύνολο - 20		42618	15	242,359	0	5,69
	21	ΔΗΜΟΥ ΑΣΠΡΟΠΥΡΓΟΥ	27927	1	101,983	0	3,65
		ΔΗΜΟΥ ΦΥΛΗΣ	2702	2	69,281	0	25,64
	Σύνολο - 21		30629	3	171,264	0	5,59
	22	ΔΗΜΟΥ ΑΝΩ ΛΙΟΣΙΩΝ	27305	1	38,447	0	1,41
		ΔΗΜΟΥ ΖΕΦΥΡΙΟΥ	9130	1	1,4	0	0,15
	Σύνολο - 22		36435	2	39,847	0	1,09
	Σύνολο - ΔΥΤΙΚΗΣ ΑΤΤΙΚΗΣ		149794	50	1004,007	0	6,70



ΑΝΑΤΟΛΙΚΗ ΚΑΙ ΔΥΤΙΚΗ ΑΤΤΙΚΗ  
ΠΡΟΤΑΣΗ 3

■	ΔΗΜΟΣ 1	(6)
■	ΔΗΜΟΣ 2	(1)
■	ΔΗΜΟΣ 3	(1)
■	ΔΗΜΟΣ 4	(2)
■	ΔΗΜΟΣ 5	(4)
■	ΔΗΜΟΣ 6	(2)
■	ΔΗΜΟΣ 7	(1)
■	ΔΗΜΟΣ 8	(7)
■	ΔΗΜΟΣ 9	(2)
■	ΔΗΜΟΣ 10	(3)
■	ΔΗΜΟΣ 11	(2)
■	ΔΗΜΟΣ 12	(3)
■	ΔΗΜΟΣ 13	(1)
■	ΔΗΜΟΣ 14	(1)
■	ΔΗΜΟΣ 15	(1)
■	ΔΗΜΟΣ 16	(1)
■	ΔΗΜΟΣ 17	(1)
■	ΔΗΜΟΣ 18	(4)
■	ΔΗΜΟΣ 19	(2)
■	ΔΗΜΟΣ 20	(2)
■	ΔΗΜΟΣ 21	(2)
■	ΔΗΜΟΣ 22	(4)
■	ΔΗΜΟΣ 23	(2)
■	ΔΗΜΟΣ 24	(1)
■	ΔΗΜΟΣ 25	(1)
■	ΔΗΜΟΣ 26	(1)
■	ΔΗΜΟΣ 27	(1)

ΝΟΜΑΡΧΙΑ	Πρόταση 3	Όνομα ΟΤΑ	Πληθυσμός	Αριθμός οικισμών	Εκταση (km <sup>2</sup> )	Αριθμός Τοπικών Διαμερισμάτων	Πυκνότητα (m <sup>2</sup> / κάτοικο)
ΑΝΑΤΟΛΙΚΗΣ ΑΤΤΙΚΗΣ	1	ΔΗΜΟΥ ΑΥΛΩΝΟΣ	5085	2	106,092	0	20,86
		ΔΗΜΟΥ ΩΡΩΠΙΩΝ	1224	11	11,967	2	9,78
		ΚΟΙΝ. ΝΕΩΝ ΠΑΛΑΤΙΩΝ	3299		8,525		2,58
		ΚΟΙΝ. ΣΚΑΛΑΣ ΩΡΟΠΟΥ	3074		12,398		4,03
		ΚΟΙΝ. ΣΥΚΑΜΙΝΟΥ	1299	5	15,643	0	12,04
		Σύνολο - 1	13981	18	154,625	2	11,06
	2	ΚΟΙΝ. ΘΡΑΚΟΜΑΚΕΔΟΝΩΝ	4876	1	3,55	0	0,73
		Σύνολο - 2	4876	1	3,55	0	0,73
	3	ΔΗΜΟΥ ΑΧΑΡΝΩΝ	77679	2	104,307	0	1,34
		Σύνολο - 3	77679	2	104,307	0	1,34
	4	ΚΟΙΝ. ΚΑΛΑΜΟΥ	4079	2	44,878	0	11,00
		ΚΟΙΝ. ΜΑΡΚΟΠΟΥΛΟΥ ΩΡΩΠΟΥ	3451	4	23,177	0	6,72
		Σύνολο - 4	7530	6	68,055	0	9,04
	5	ΚΟΙΝ. ΑΦΙΔΝΩΝ	2422	6	34,638	0	14,30
		ΚΟΙΝ. ΚΑΠΑΝΔΡΙΤΙΟΥ	2827	4	36,789	0	13,01
		ΚΟΙΝ. ΜΑΛΑΚΑΣΗΣ	1405	3	30,195	0	21,49
		ΚΟΙΝ. ΠΟΛΥΔΕΝΔΡΙΟΥ	1377	4	13,881	0	10,08
		Σύνολο - 5	8031	17	115,503	0	14,38
	6	ΚΟΙΝ. ΒΑΡΝΑΒΑ	1750	8	37,349	0	21,34
		ΚΟΙΝ. ΓΡΑΜΜΑΤΙΚΟΥ	1443	3	51,674	0	35,81
		Σύνολο - 6	3193	11	89,023	0	27,88
	7	ΔΗΜΟΥ ΜΑΡΑΘΩΝΟΣ	7911	8	97,062	0	12,27
		Σύνολο - 7	7911	8	97,062	0	12,27
	8	ΔΗΜΟΥ ΑΓ. ΣΤΕΦΑΝΟΥ	8961	2	8,136	0	0,91
		ΚΟΙΝ. ΑΝΟΙΞΕΩΣ	5276	1	4,582	0	0,87
		ΚΟΙΝ. ΔΙΟΝΥΣΟΥ	5032	2	21,41	0	4,25
		ΚΟΙΝ. ΔΡΟΣΙΑΣ	6009	1	2,201	0	0,37
		ΚΟΙΝ. ΚΡΥΟΝΕΡΙΟΥ	2708	1	46,63	0	17,22
		ΚΟΙΝ. ΡΟΔΟΠΟΛΕΩΣ	2048	1	9,55	0	4,66
		ΚΟΙΝ. ΣΤΑΜΑΤΑΣ	2470	1	18,95	0	7,67
		Σύνολο - 8	32504	9	111,459	0	3,43
	9	ΔΗΜΟΥ ΝΕΑΣ ΜΑΚΡΗΣ	12870	2	36,662	0	2,85

	ΔΗΜΟΥ ΡΑΦΗΝΑΣ	10701	2	18,979	0	1,77
Σύνολο - 9		23571	4	55,641	0	2,36
10	ΔΗΜΟΥ ΑΡΤΕΜΙΔΟΣ (ΛΟΥΤΣΑΣ)	14719	1	18,653	0	1,27
	ΔΗΜΟΥ ΣΠΑΤΩΝ-ΛΟΥΤΣΑΣ	10419	11	55,042	0	5,28
	ΚΟΙΝ. ΠΙΚΕΡΜΙΟΥ	2924	5	21,522	0	7,36
Σύνολο - 10		28062	17	95,217	0	3,39
11	ΔΗΜΟΥ ΓΛΥΚΩΝ ΝΕΡΩΝ	6770	1	9,238	0	1,36
	ΔΗΜΟΥ ΠΑΙΑΝΙΑΣ	12997	2	43,917	0	3,38
Σύνολο - 11		19767	3	53,155	0	2,69
12	ΔΗΜΟΥ ΓΕΡΑΚΑ	13990	1	6,633	0	0,47
	ΔΗΜΟΥ ΠΑΛΛΗΝΗΣ	17232	2	18,932	0	1,10
	ΚΟΙΝ. ΑΝΘΟΥΣΗΣ	2389	1	3,865	0	1,62
Σύνολο - 12		33611	4	29,43	0	0,88
13	ΔΗΜΟΥ ΚΡΩΠΙΑΣ	24453	5	102	0	4,17
Σύνολο - 13		24453	5	102	0	4,17
14	ΔΗΜΟΥ ΜΑΡΚΟΠΟΥΛΟΥ ΜΕΣΟΓΑΙΑ	13644	7	81,844	0	6,00
Σύνολο - 14		13644	7	81,844	0	6,00
15	ΔΗΜΟΥ ΒΟΥΛΑΣ	25647	1	8,787	0	0,34
Σύνολο - 15		25647	1	8,787	0	0,34
16	ΔΗΜΟΥ ΒΑΡΗΣ	10702	1	22,633	0	2,11
Σύνολο - 16		10702	1	22,633	0	2,11
17	ΔΗΜΟΥ ΒΟΥΛΙΑΓΜΕΝΗΣ	5778	1	5,805	0	1,00
Σύνολο - 17		5778	1	5,805	0	1,00
18	ΔΗΜΟΥ ΚΑΛΥΒΙΩΝ ΘΟΡΙΚΟΥ	10323	1	70,636	0	6,84
	ΚΟΙΝ. ΑΝΑΒΥΣΣΟΥ	6721	1	14,478	0	2,15
	ΚΟΙΝ. ΠΑΛΛΙΑΣ ΦΩΚΙΑΣ	2624	2	22,944	0	8,74
	ΚΟΙΝ. ΣΑΡΩΝΙΔΟΣ	1656	1	6,67	0	4,03
Σύνολο - 18		21324	5	114,728	0	5,38
19	ΔΗΜΟΥ ΚΕΡΑΤΕΑΣ	11205	57	129,864	0	11,59
	ΚΟΙΝ. ΚΟΥΒΑΡΑ	1542	3	24,371	0	15,80
Σύνολο - 19		12747	60	154,235	0	12,10
20	ΔΗΜΟΥ ΛΑΥΡΕΩΤΙΚΗΣ	10407	6	35,484	0	3,41
	ΚΟΙΝ. ΑΓ. ΚΩΝΣΤΑΝΤΙΝΟΥ	649	2	10,45	0	16,10
Σύνολο - 20		11056	8	45,934	0	4,15
Σύνολο - ΑΝΑΤΟΛΙΚΗΣ ΑΤΤΙΚΗΣ		386067	188	1512,993	2	3,92

ΝΟΜΑΡΧΙΑ	Πρόταση 3	Όνομα ΟΤΑ	Πληθυσμός	Αριθμός οικισμών	Εκταση (km <sup>2</sup> )	Αριθμός Τοπικών Διαμερισμάτων	Πυκνότητα (m <sup>2</sup> / κάτοικο)
ΔΥΤΙΚΗΣ ΑΤΤΙΚΗΣ	21	ΔΗΜΟΥ ΜΕΓΑΡΕΩΝ	27252	14	322,21	0	11,82
		ΔΗΜΟΥ ΝΕΑΣ ΠΕΡΑΜΟΥ	6922	1	7,9	0	1,14
		Σύνολο - 21	34174	15	330,11	0	9,66
	22	ΔΗΜΟΥ ΒΙΛΙΩΝ	2252	13	144,851	0	64,32
		ΔΗΜΟΥ ΕΡΥΘΡΩΝ	3105	1	61,145	0	19,69
		ΔΗΜΟΥ ΜΑΝΔΡΑΣ	12739	12	205,77	0	16,15
		ΚΟΙΝ. ΟΙΝΟΗΣ	581	1	14,431	0	24,84
		Σύνολο - 22	18677	27	426,197	0	22,82
	23	ΔΗΜΟΥ ΕΛΕΥΣΙΝΟΣ	26121	1	18,455	0	0,71
		ΚΟΙΝ. ΜΑΓΟΥΛΑΣ	3758	2	18,134	0	4,83
		Σύνολο - 23	29879	3	36,589	0	1,22
	24	ΔΗΜΟΥ ΑΣΠΡΟΠΥΡΓΟΥ	27927	1	101,983	0	3,65
		Σύνολο - 24	27927	1	101,983	0	3,65
	25	ΔΗΜΟΥ ΦΥΛΗΣ	2702	2	69,281	0	25,64
		Σύνολο - 25	2702	2	69,281	0	25,64
	26	ΔΗΜΟΥ ΑΝΩ ΛΙΟΣΙΩΝ	27305	1	38,447	0	1,41
		Σύνολο - 26	27305	1	38,447	0	1,41
	27	ΔΗΜΟΥ ΖΕΦΥΡΙΟΥ	9130	1	1,4	0	0,15
		Σύνολο - 27	9130	1	1,4	0	0,15
	Σύνολο - ΔΥΤΙΚΗΣ ΑΤΤΙΚΗΣ			149794	50	1004,007	0
Γενικό άθροισμα			535861	238	2517	2	4,70

ΑΤΤΙΚΗΣ  
ΝΟΜΟΣ ΔΥΤΙΚΗΣ ΑΤΤΙΚΗΣ

Όλοι οι οικισμοί του Δ. Μάνδρας εκτός από τη Μάνδρα (11084 κάτοικοι), τη Ν. Ζωή (450 κάτοικοι), τα Διόδια (170 κάτοικοι), τη Λούτσα (25 κάτοικοι), τη Μ. Οσίου Μελετίου (30 κάτοικοι) να μεταφερθούν στον ΟΤΑ 22 της πρότασης 1 ή στον ΟΤΑ 19 της πρότασης 2.



ΑΤΤΙΚΗΣ

ΝΟΜΟΣ ΑΝΑΤΟΛΙΚΗΣ ΑΤΤΙΚΗΣ

**Οι κ. Νέα Παλάτια και Σκάλα Ωροπού έχουν ήδη ενσωματωθεί στο Δήμο Ωρωπίων.**

Ο οικισμός Ραπεντώσα της Κ. Διονύσου να μετακινηθεί στο Δ. Ν. Μάκρης (ΟΤΑ 9 πρότασης 1 ή ΟΤΑ 6 της πρότασης 2 ή ΟΤΑ 9 της πρότασης 3). Το μέρος του Δ. Κερατέας κάτω από την κ. Αγ. Κωνσταντίνου να μεταφερθεί στον ΟΤΑ 20 της πρότασης 1 ή στον ΟΤΑ 17 της πρότασης 2 ή στον ΟΤΑ 20 της πρότασης 3.

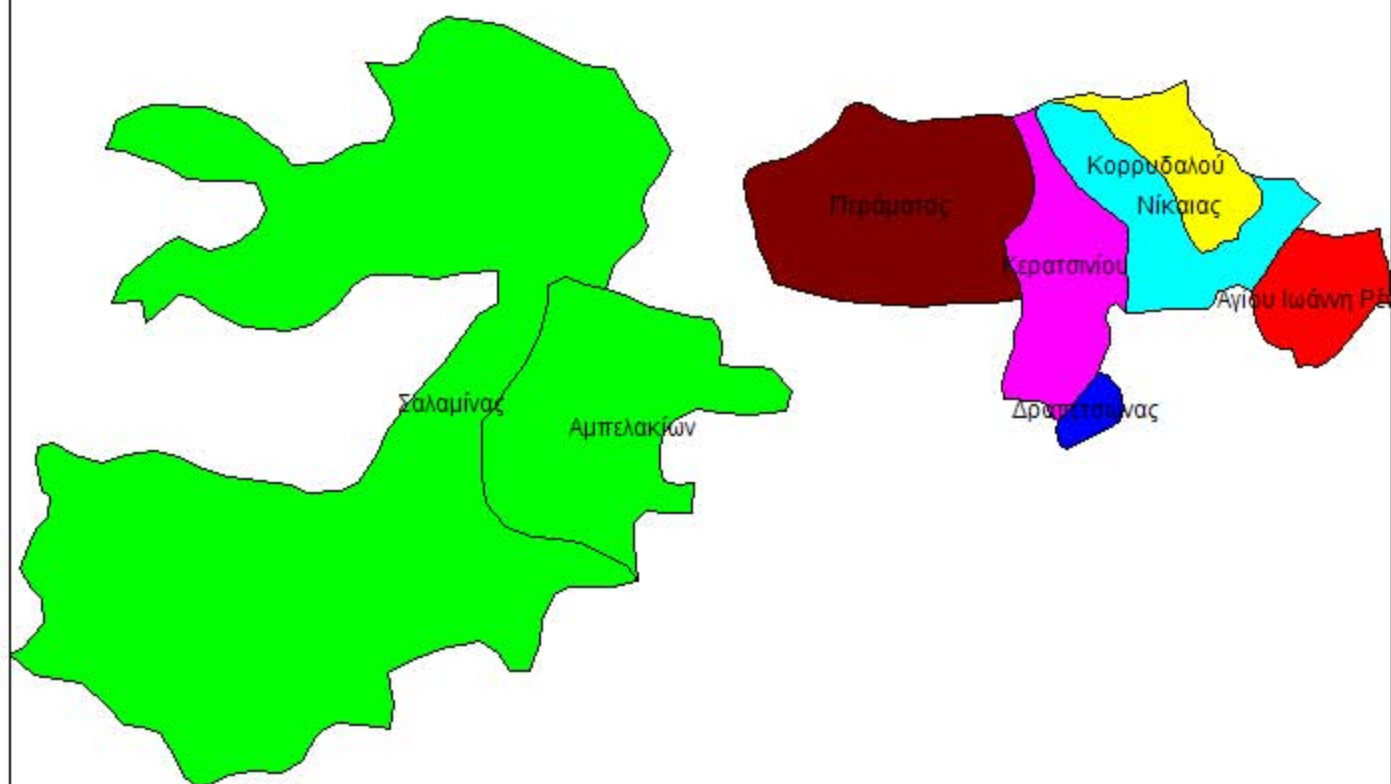
Α ΠΕΙΡΑΙΑ (ΠΡΟΤΑΣΗ)

- ΔΗΜΟΣ 1 (1)
- ΔΗΜΟΣ 2 (1)
- ΔΗΜΟΣ 3 (1)
- ΔΗΜΟΣ 4 (1)
- ΔΗΜΟΣ 5 (1)
- ΔΗΜΟΣ 6 (1)
- ΔΗΜΟΣ 7 (1)
- ΔΗΜΟΣ 8 (1)
- ΔΗΜΟΣ 9 (1)
- ΔΗΜΟΣ 10 (1)



Β ΠΕΙΡΑΙΑ (ΠΡΟΤΑΣΗ)

- ΔΗΜΟΣ 11 (1)
- ΔΗΜΟΣ 12 (2)
- ΔΗΜΟΣ 13 (1)
- ΔΗΜΟΣ 14 (1)
- ΔΗΜΟΣ 15 (1)
- ΔΗΜΟΣ 16 (1)
- ΔΗΜΟΣ 17 (1)



NOMARXIA	Πρόταση 1	Όνομα ΟΤΑ	Πληθυσμός	Αριθμός οικισμών	Έκταση (km <sup>2</sup> )	Αριθμός Τοπικών Διαμερισμάτων	Πυκνότητα (m <sup>2</sup> / κάτοικο)
ΠΕΙΡΑΙΩΣ	1	ΔΗΜΟΥ ΠΕΙΡΑΙΩΣ	181933	2	10,865	0	0,06
	Σύνολο - 1		181933	2	10,865	0	0,06
	2	ΔΗΜΟΥ ΑΙΓΙΝΑΣ	12716	24	87,41	4	6,87
	Σύνολο - 2		12716	24	87,41	4	6,87
	3	ΚΟΙΝ. ΑΓΚΙΣΤΡΙΟΥ	886	3	13,367	0	15,09
	Σύνολο - 3		886	3	13,367	0	15,09
	4	ΔΗΜΟΥ ΜΕΘΑΝΩΝ	1964	13	50,161	3	25,54
	Σύνολο - 4		1964	13	50,161	3	25,54
	5	ΔΗΜΟΥ ΠΟΡΟΥ	4282	4	49,582	0	11,58
	Σύνολο - 5		4282	4	49,582	0	11,58
	6	ΔΗΜΟΥ ΤΡΟΙΖΗΝΟΣ	6274	23	190,697	5	30,39
	Σύνολο - 6		6274	23	190,697	5	30,39
	7	ΔΗΜΟΥ ΥΔΡΑΣ	2646	27	64,443	0	24,35
	Σύνολο - 7		2646	27	64,443	0	24,35
	8	ΔΗΜΟΥ ΣΠΕΤΣΩΝ	3780	7	27,121	0	7,17
	Σύνολο - 8		3780	7	27,121	0	7,17
	9	ΔΗΜΟΥ ΚΥΘΗΡΩΝ	3532	61	279,593	12	79,16
	Σύνολο - 9		3532	61	279,593	12	79,16
	10	ΚΟΙΝ. ΑΝΤΙΚΥΘΗΡΩΝ	39	3	20,43	0	523,85
	Σύνολο - 10		39	3	20,43	0	523,85
	11	ΔΗΜΟΥ ΑΓ. ΙΩΑΝΝΟΥ ΡΕΝΤΗ	15422	1	4,524	0	0,29
	Σύνολο - 11		15422	1	4,524	0	0,29
	12	ΔΗΜΟΥ ΑΜΠΕΛΑΚΙΩΝ	6552	4	15,169	1	2,32
		ΔΗΜΟΥ ΣΑΛΑΜΙΝΑΣ	28423	17	80,992	1	2,85
	Σύνολο - 12		34975	21	96,161	2	2,75
	13	ΔΗΜΟΥ ΔΡΑΠΕΤΣΩΝΑΣ	13335	1	1,725	0	0,13
	Σύνολο - 13		13335	1	1,725	0	0,13
	14	ΔΗΜΟΥ ΚΕΡΑΤΣΙΝΙΟΥ	78474	1	7,601	0	0,10
	Σύνολο - 14		78474	1	7,601	0	0,10
	15	ΔΗΜΟΥ ΚΟΡΥΔΑΛΛΟΥ	70710	1	4,324	0	0,06

	Σύνολο - 15		70710	1	4,324	0	0,06
	16	ΔΗΜΟΥ ΝΙΚΑΙΑΣ	95798	1	6,649	0	0,07
	Σύνολο - 16		95798	1	6,649	0	0,07
	17	ΔΗΜΟΥ ΠΕΡΑΜΑΤΟΣ	26684	1	14,729	0	0,55
	Σύνολο - 17		26684	1	14,729	0	0,55
Σύνολο - ΠΕΙΡΑΙΩΣ			553450	194	929,382	26	1,68

ΑΤΤΙΚΗΣ  
ΝΟΜΟΣ ΠΕΙΡΑΙΩΣ

Να εξεταστεί η δυνατότητα μεταφοράς του Δ. Τροιζήνας καθώς και του ηπειρωτικού μέρους του Δ. Πόρου στο Ν. Αργολίδας.

ΝΟΜΟΣ ΛΕΣΒΟΥ (ΠΡΟΤΑΣΗ)

- ΔΗΜΟΣ 1 (3)
- ΔΗΜΟΣ 2 (2)
- ΔΗΜΟΣ 3 (2)
- ΔΗΜΟΣ 4 (4)
- ΔΗΜΟΣ 5 (2)
- ΔΗΜΟΣ 6 (1)
- ΔΗΜΟΣ 7 (4)

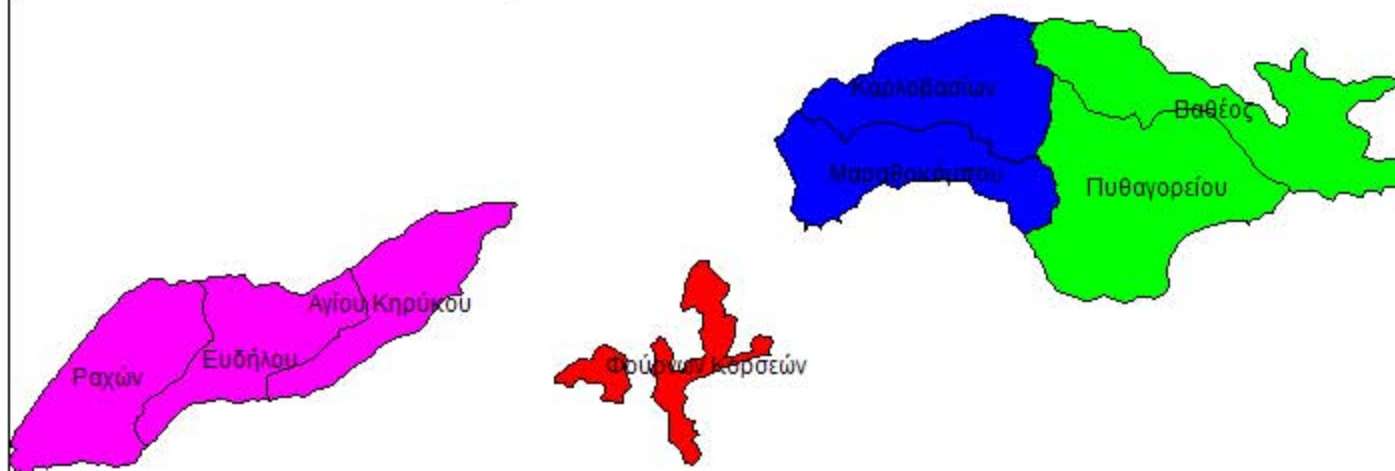


ΝΟΜΑΡΧΙΑ	Πρόταση 1	Όνομα ΟΤΑ	Πληθυσμός	Αριθμός οικισμών	Έκταση (km <sup>2</sup> )	Αριθμός Τοπικών Διαμερισμάτων	Πυκνότητα (m <sup>2</sup> / κάτοικο)	
ΛΕΣΒΟΥ	1	ΔΗΜΟΥ ΕΥΕΡΓΕΤΟΥΛΑ	3242	15	88,866	6	27,41	
		ΔΗΜΟΥ Λ ΘΕΡΜΗΣ	3481	14	79,468	5	22,83	
		ΔΗΜΟΥ ΜΥΤΙΛΗΝΗΣ	37881	25	107,46	8	2,84	
	Σύνολο - 1		44604	54	275,794	19	6,18	
	2	ΔΗΜΟΥ ΑΓ. ΠΑΡΑΣΚΕΥΗΣ	2454	4	117,697	1	47,96	
		ΔΗΜΟΥ ΜΑΝΤΑΜΑΔΟΥ	3024	18	122,435	3	40,49	
	Σύνολο - 2		5478	22	240,132	4	43,84	
	3	ΔΗΜΟΥ ΓΕΡΑΣ	6945	22	86,35	5	12,43	
		ΔΗΜΟΥ ΠΛΩΜΑΡΙΟΥ	6385	22	122,452	7	19,18	
	Σύνολο - 3		13330	44	208,802	12	15,66	
	4	ΔΗΜΟΥ ΕΡΕΣΟΥ-ΑΝΤΙΣΣΗΣ	5111	23	290,947	6	56,93	
		ΔΗΜΟΥ ΚΑΛΛΟΝΗΣ	8073	19	241,946	8	29,97	
		ΔΗΜΟΥ ΜΗΘΥΜΝΑΣ	2375	7	50,166	3	21,12	
		ΔΗΜΟΥ ΠΕΤΡΑΣ	3721	10	72,479	4	19,48	
	Σύνολο - 4		19280	59	655,538	21	34,00	
	5	ΔΗΜΟΥ ΑΓΙΑΣΟΥ	2581	4	79,924	0	30,97	
		ΔΗΜΟΥ ΠΟΛΙΧΝΙΤΟΥ	5163	16	172,629	4	33,44	
	Σύνολο - 5		7744	20	252,553	4	32,61	
	6	ΚΟΙΝ. ΑΓ. ΕΥΣΤΡΑΤΙΟΥ	307	3	43,325	0	141,12	
	Σύνολο - 6		307	3	43,325	0	141,12	
	7	ΔΗΜΟΥ ΑΤΣΙΚΗΣ	2727	10	134,672	6	49,38	
		ΔΗΜΟΥ ΜΟΥΔΡΟΥ	4518	20	185,127	11	40,98	
		ΔΗΜΟΥ ΜΥΡΙΝΑΣ	7602	12	82,049	4	10,79	
		ΔΗΜΟΥ Ν ΚΟΥΤΑΛΗΣ	2698	14	75,735	7	28,07	
	Σύνολο - 7		17545	56	477,583	28	27,22	
	Σύνολο - ΛΕΣΒΟΥ			108288	258	2153,727	88	19,89

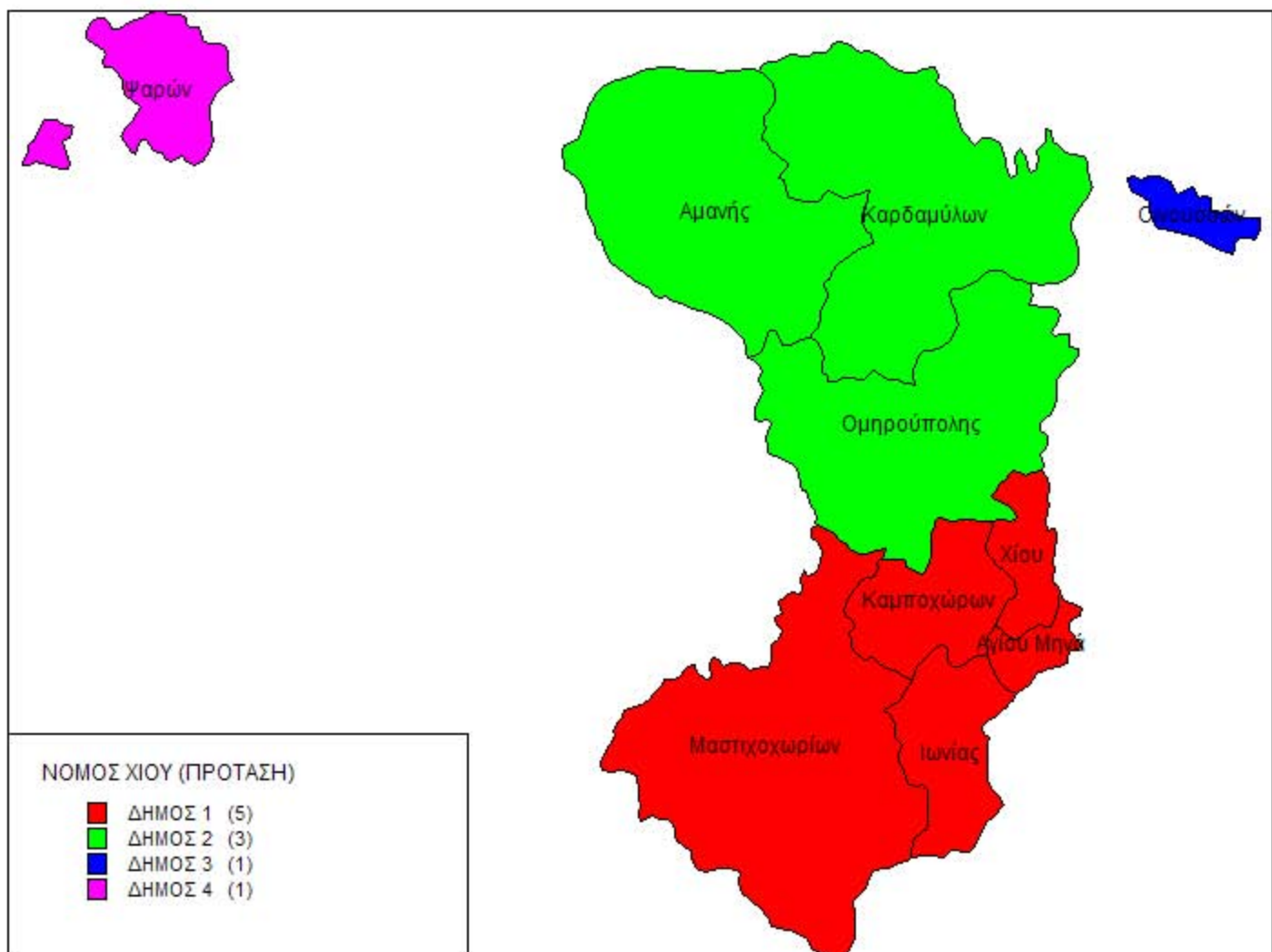


ΝΟΜΟΣ ΣΑΜΟΥ (ΠΡΟΤΑΣΗ)

- ΔΗΜΟΣ 1 (1)
- ΔΗΜΟΣ 2 (2)
- ΔΗΜΟΣ 3 (2)
- ΔΗΜΟΣ 4 (3)



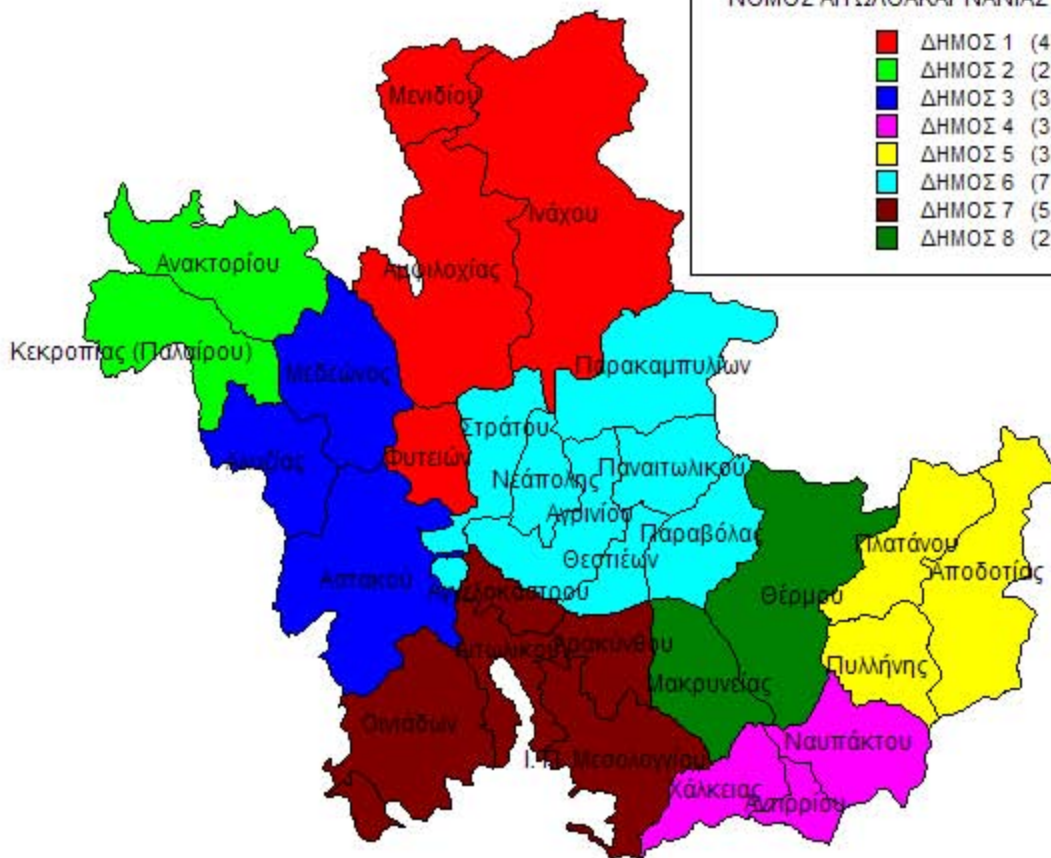
NOMARXIA	Πρόταση 1	Όνομα ΟΤΑ	Πληθυσμός	Αριθμός οικισμών	Έκταση (km <sup>2</sup> )	Αριθμός Τοπικών Διαμερισμάτων	Πυκνότητα (m <sup>2</sup> / κάτοικο)
ΣΑΜΟΥ	1	ΔΗΜΟΥ ΦΟΥΡΝΩΝ ΚΟΡΣΕΩΝ	1487	22	45,247	0	30,43
	Σύνολο - 1		1487	22	45,247	0	30,43
	2	ΔΗΜΟΥ ΒΑΘΕΟΣ	12525	48	125,153	8	9,99
		ΔΗΜΟΥ ΠΥΘΑΓΟΡΕΙΟΥ	8989	33	164,662	10	18,32
	Σύνολο - 2		21514	81	289,815	18	13,47
	3	ΔΗΜΟΥ ΚΑΡΛΟΒΑΣΙΩΝ	9645	22	100,33	9	10,40
		ΔΗΜΟΥ ΜΑΡΑΘΟΚΑΜΠΟΥ	2841	18	87,25	4	30,71
	Σύνολο - 3		12486	40	187,58	13	15,02
	4	ΔΗΜΟΥ ΑΓ. ΚΗΡΥΚΟΥ	3401	24	74,745	2	21,98
		ΔΗΜΟΥ ΕΥΔΗΛΟΥ	2811	29	78,79	5	28,03
		ΔΗΜΟΥ ΡΑΧΩΝ	2142	27	101,768	2	47,51
	Σύνολο - 4		8354	80	255,303	9	30,56
	Σύνολο - ΣΑΜΟΥ			43841	223	777,945	40



NOMARXIA	Πρόταση 1	Όνομα ΟΤΑ	Πληθυσμός	Αριθμός οικισμών	Έκταση (km <sup>2</sup> )	Αριθμός Τοπικών Διαμερισμάτων	Πυκνότητα (m <sup>2</sup> / κάτοικο)	
ΧΙΟΥ	1	ΔΗΜΟΥ ΑΓ. ΜΗΝΑ	2678	10	13,049	1	4,87	
		ΔΗΜΟΥ ΙΩΝΙΑΣ	4474	23	48,272	10	10,79	
		ΔΗΜΟΥ ΚΑΜΠΟΧΩΡΩΝ	2870	7	50,571	6	17,62	
		ΔΗΜΟΥ ΜΑΣΤΙΧΟΧΩΡΙΩΝ	4322	24	211,687	8	48,98	
		ΔΗΜΟΥ ΧΙΟΥ	25671	1	22,823	0	0,89	
	Σύνολο - 1		40015	65	346,402	25	8,66	
	2	ΔΗΜΟΥ ΑΜΑΝΗΣ	1529	31	158,392	14	103,59	
		ΔΗΜΟΥ ΚΑΡΔΑΜΥΛΩΝ	2758	20	182,48	5	66,16	
		ΔΗΜΟΥ ΟΜΗΡΟΥΠΟΛΗΣ	7471	18	155,015	6	20,75	
	Σύνολο - 2		11758	69	495,887	25	42,17	
	3	ΔΗΜΟΥ ΟΙΝΟΥΣΣΩΝ	855	18	17,427	0	20,38	
	Σύνολο - 3		855	18	17,427	0	20,38	
	4	ΔΗΜΟΥ ΨΑΡΩΝ	478	6	44,511	0	93,12	
	Σύνολο - 4		478	6	44,511	0	93,12	
	Σύνολο - ΧΙΟΥ			53106	158	904,227	50	17,03

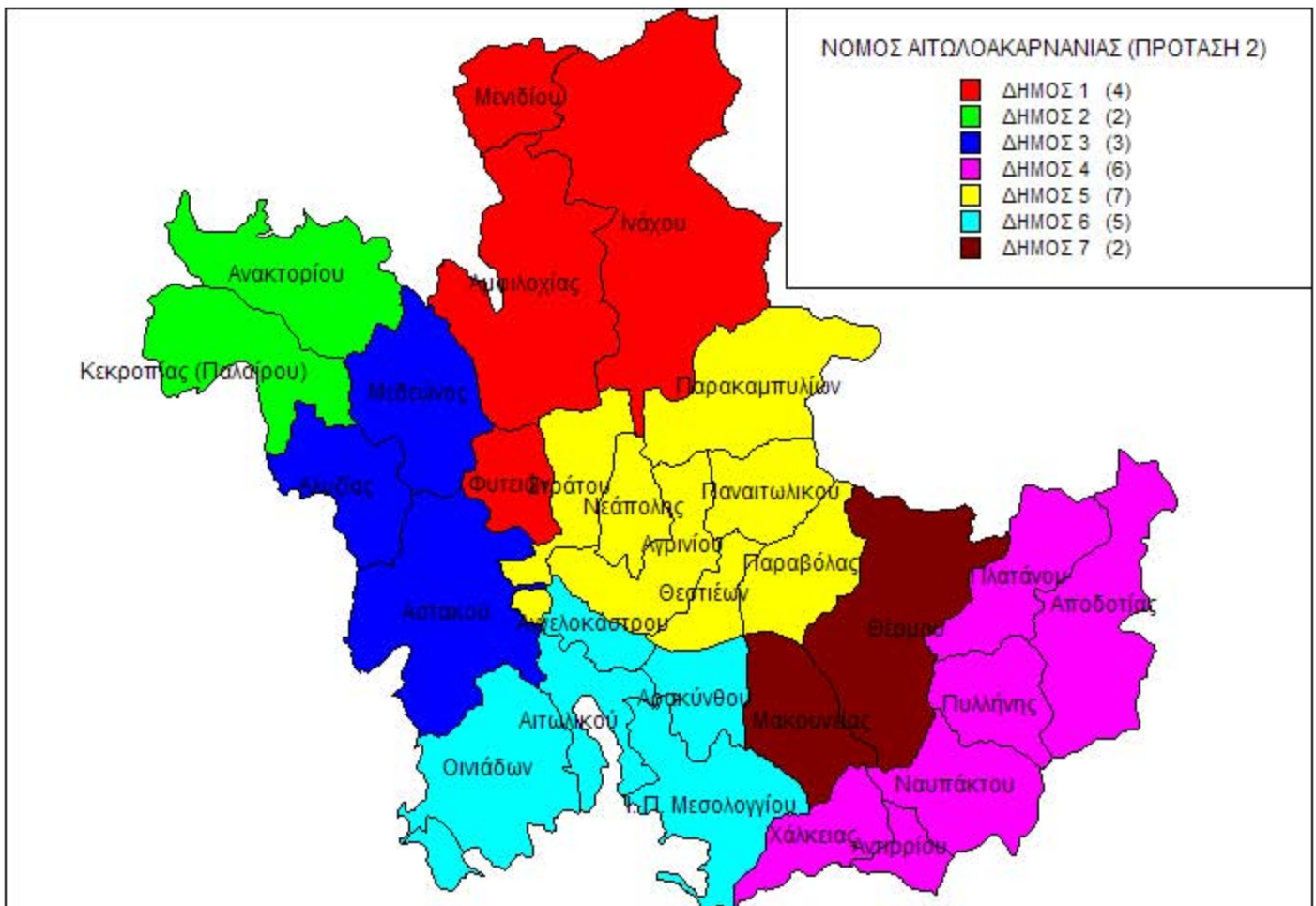
ΝΟΜΟΣ ΑΙΤΩΛΟΑΚΑΡΝΑΝΙΑΣ (ΠΡΟΤΑΣΗ 1)

- ΔΗΜΟΣ 1 (4)
- ΔΗΜΟΣ 2 (2)
- ΔΗΜΟΣ 3 (3)
- ΔΗΜΟΣ 4 (3)
- ΔΗΜΟΣ 5 (3)
- ΔΗΜΟΣ 6 (7)
- ΔΗΜΟΣ 7 (5)
- ΔΗΜΟΣ 8 (2)



NOMARXIA	Πρόταση 1	Όνομα ΟΤΑ	Πληθυσμός	Αριθμός οικισμών	Έκταση (km <sup>2</sup> )	Αριθμός Τοπικών Διαμερισμάτων	Πυκνότητα (m <sup>2</sup> / κάτοικο)
ΑΙΤΩΛΟΑΚΑΡΝΑΝΙΑΣ	1	ΔΗΜΟΥ ΑΜΦΙΛΟΧΙΑΣ	12515	38	397,879	9	31,79
		ΔΗΜΟΥ ΙΝΑΧΟΥ	5739	46	585,382	14	102,00
		ΔΗΜΟΥ ΜΕΝΙΔΙΟΥ	2237	14	107,73	1	48,16
		ΔΗΜΟΥ ΦΥΤΕΙΩΝ	2550	5	96,295	1	37,76
	Σύνολο - 1		23041	103	1187,286	25	51,53
	2	ΔΗΜΟΥ ΑΝΑΚΤΟΡΙΟΥ	8845	11	241,112	5	27,26
		ΔΗΜΟΥ ΚΕΚΡΟΠΙΑΣ	4044	16	205,843	4	50,90
	Σύνολο - 2		12889	27	446,955	9	34,68
	3	ΔΗΜΟΥ ΑΛΥΖΙΑΣ	3759	7	148,719	4	39,56
		ΔΗΜΟΥ ΑΣΤΑΚΟΥ	7049	14	345,099	11	48,96
		ΔΗΜΟΥ ΜΕΔΕΩΝΟΣ	4983	8	213,217	5	42,79
	Σύνολο - 3		15791	29	707,035	20	44,77
	4	ΔΗΜΟΥ ΑΝΤΙΡΡΙΟΥ	2313	12	50,794	2	21,96
		ΔΗΜΟΥ ΝΑΥΠΑΚΤΟΥ	18259	29	159,947	13	8,76
		ΔΗΜΟΥ ΧΑΛΚΕΙΑΣ	2568	10	114,189	6	44,47
	Σύνολο - 4		23140	51	324,93	21	14,04
	5	ΔΗΜΟΥ ΑΠΟΔΟΤΙΑΣ	1360	24	257,635	19	189,44
		ΔΗΜΟΥ ΠΛΑΤΑΝΟΥ	1161	16	169,678	11	146,15
		ΔΗΜΟΥ ΠΥΛΛΗΝΗΣ	1179	22	123,966	10	105,15
	Σύνολο - 5		3700	62	551,279	40	148,99
	6	ΔΗΜΟΥ ΑΓΡΙΝΙΟΥ	57174	23	162,728	6	2,85
		ΔΗΜΟΥ ΘΕΣΤΙΕΩΝ	7199	8	75,058	3	10,43
		ΔΗΜΟΥ ΝΕΑΠΟΛΗΣ	5185	6	60,476	3	11,66
		ΔΗΜΟΥ ΠΑΝΑΙΤΩΛΙΚΟΥ	1422	17	105,976	5	74,53
		ΔΗΜΟΥ ΠΑΡΑΒΟΛΑΣ	4158	24	135,373	9	32,56
		ΔΗΜΟΥ ΠΑΡΑΚΑΜΠΥΛΙΩΝ	2532	49	231,282	9	91,34
	ΔΗΜΟΥ ΣΤΡΑΤΟΥ	6144	9	153,307	7	24,95	
	Σύνολο - 6		83814	136	924,2	42	11,03
	7	ΔΗΜΟΥ ΑΓΓΕΛΟΚΑΣΤΡΟΥ	2673	6	55,726	2	20,85
		ΔΗΜΟΥ ΑΙΤΩΛΙΚΟΥ	7348	15	129,305	4	17,60

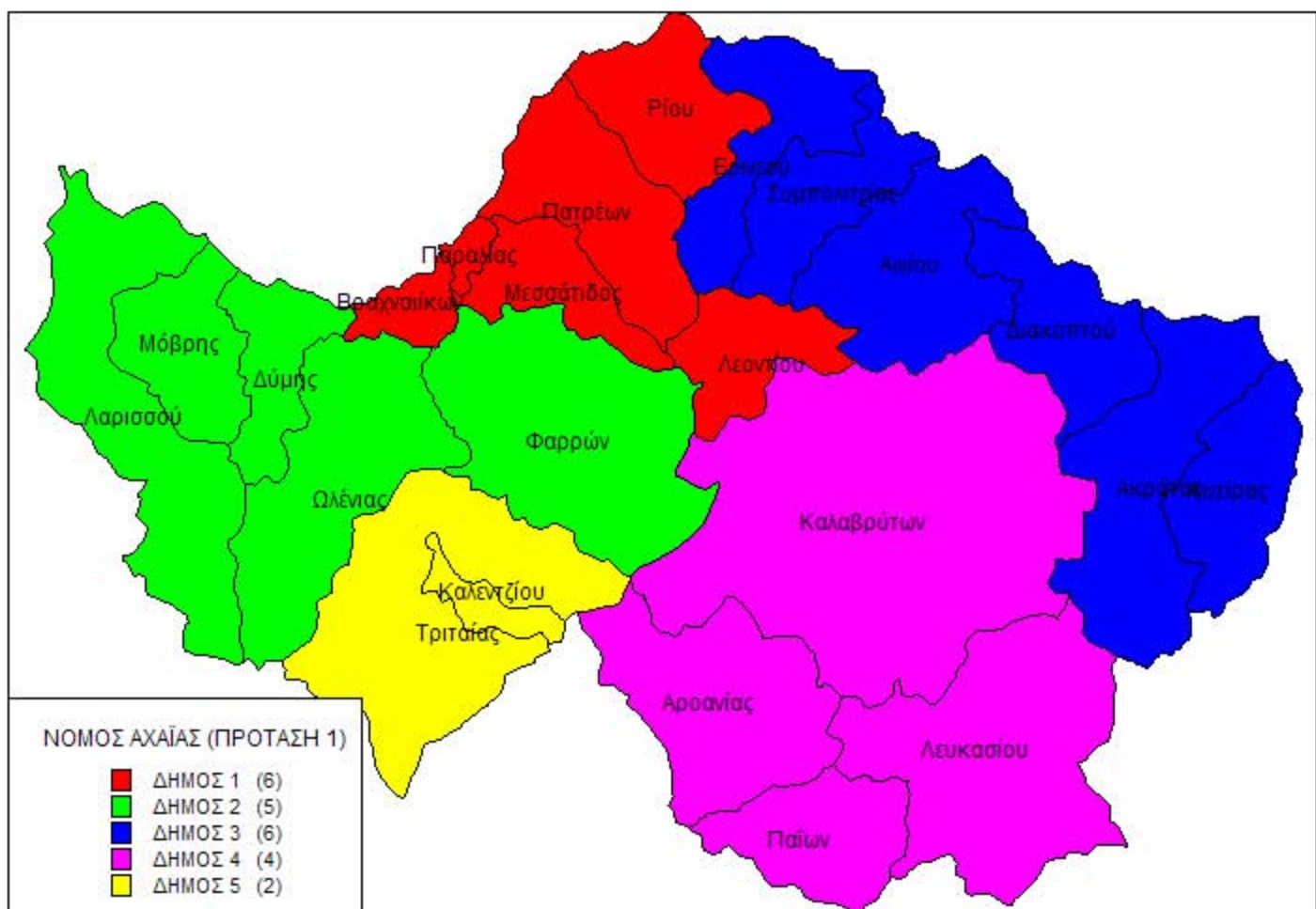
		ΔΗΜΟΥ ΑΡΑΚΥΝΘΟΥ	5811	13	99,717	5	17,16
		ΔΗΜΟΥ ΙΕΡΑΣ ΠΟΛΕΩΣ ΜΕΣΣΟΛΟΓ	18354	38	280,168	7	15,26
		ΔΗΜΟΥ ΟΙΝΙΑΔΩΝ	10103	9	270,899	5	26,81
	Σύνολο - 7		44289	81	835,815	23	18,87
	8	ΔΗΜΟΥ ΘΕΡΜΟΥ	7837	59	333,701	22	42,58
		ΔΗΜΟΥ ΜΑΚΡΥΝΕΙΑΣ	4591	23	149,687	9	32,60
	Σύνολο - 8		12428	82	483,388	31	38,90
Σύνολο - ΑΙΤΩΛΟΑΚΑΡΝΑΝΙΑΣ			219092	571	5460,888	211	24,93



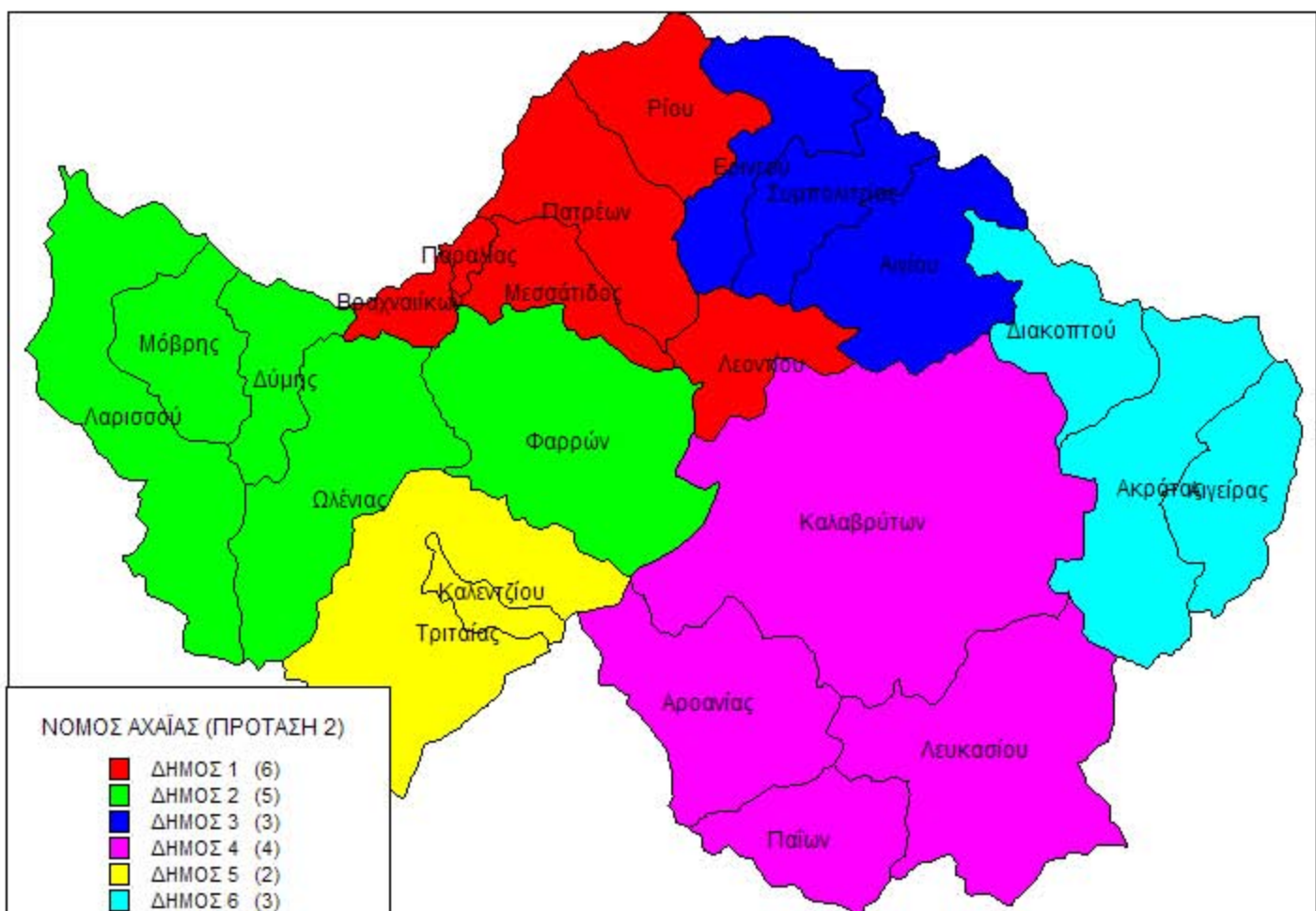


NOMARXIA	Πρόταση 2	Όνομα ΟΤΑ	Πληθυσμός	Αριθμός οικισμών	Έκταση (km <sup>2</sup> )	Αριθμός Τοπικών Διαμερισμάτων	Πυκνότητα (m <sup>2</sup> / κάτοικο)
ΑΙΤΩΛΟΑΚΑΡΝΑΝΙΑΣ	1	ΔΗΜΟΥ ΑΜΦΙΛΟΧΙΑΣ	12515	38	397,879	9	31,79
		ΔΗΜΟΥ ΙΝΑΧΟΥ	5739	46	585,382	14	102,00
		ΔΗΜΟΥ ΜΕΝΙΔΙΟΥ	2237	14	107,73	1	48,16
		ΔΗΜΟΥ ΦΥΤΕΙΩΝ	2550	5	96,295	1	37,76
	Σύνολο - 1		23041	103	1187,286	25	51,53
	2	ΔΗΜΟΥ ΑΝΑΚΤΟΡΙΟΥ	8845	11	241,112	5	27,26
		ΔΗΜΟΥ ΚΕΚΡΟΠΙΑΣ	4044	16	205,843	4	50,90
	Σύνολο - 2		12889	27	446,955	9	34,68
	3	ΔΗΜΟΥ ΑΛΥΖΙΑΣ	3759	7	148,719	4	39,56
		ΔΗΜΟΥ ΑΣΤΑΚΟΥ	7049	14	345,099	11	48,96
		ΔΗΜΟΥ ΜΕΔΕΩΝΟΣ	4983	8	213,217	5	42,79
	Σύνολο - 3		15791	29	707,035	20	44,77
	4	ΔΗΜΟΥ ΑΝΤΙΡΡΙΟΥ	2313	12	50,794	2	21,96
		ΔΗΜΟΥ ΑΠΟΔΟΤΙΑΣ	1360	24	257,635	19	189,44
		ΔΗΜΟΥ ΝΑΥΠΑΚΤΟΥ	18259	29	159,947	13	8,76
		ΔΗΜΟΥ ΠΛΑΤΑΝΟΥ	1161	16	169,678	11	146,15
		ΔΗΜΟΥ ΠΥΛΛΗΝΗΣ	1179	22	123,966	10	105,15
		ΔΗΜΟΥ ΧΑΛΚΕΙΑΣ	2568	10	114,189	6	44,47
	Σύνολο - 4		26840	113	876,209	61	32,65
	5	ΔΗΜΟΥ ΑΓΡΙΝΙΟΥ	57174	23	162,728	6	2,85
		ΔΗΜΟΥ ΘΕΣΤΙΩΝ	7199	8	75,058	3	10,43
		ΔΗΜΟΥ ΝΕΑΠΟΛΗΣ	5185	6	60,476	3	11,66
		ΔΗΜΟΥ ΠΑΝΑΙΤΩΛΙΚΟΥ	1422	17	105,976	5	74,53
		ΔΗΜΟΥ ΠΑΡΑΒΟΛΑΣ	4158	24	135,373	9	32,56
		ΔΗΜΟΥ ΠΑΡΑΚΑΜΠΥΛΙΩΝ	2532	49	231,282	9	91,34
		ΔΗΜΟΥ ΣΤΡΑΤΟΥ	6144	9	153,307	7	24,95
	Σύνολο - 5		83814	136	924,2	42	11,03
	6	ΔΗΜΟΥ ΑΓΓΕΛΟΚΑΣΤΡΟΥ	2673	6	55,726	2	20,85
		ΔΗΜΟΥ ΑΙΤΩΛΙΚΟΥ	7348	15	129,305	4	17,60
		ΔΗΜΟΥ ΑΡΑΚΥΝΘΟΥ	5811	13	99,717	5	17,16

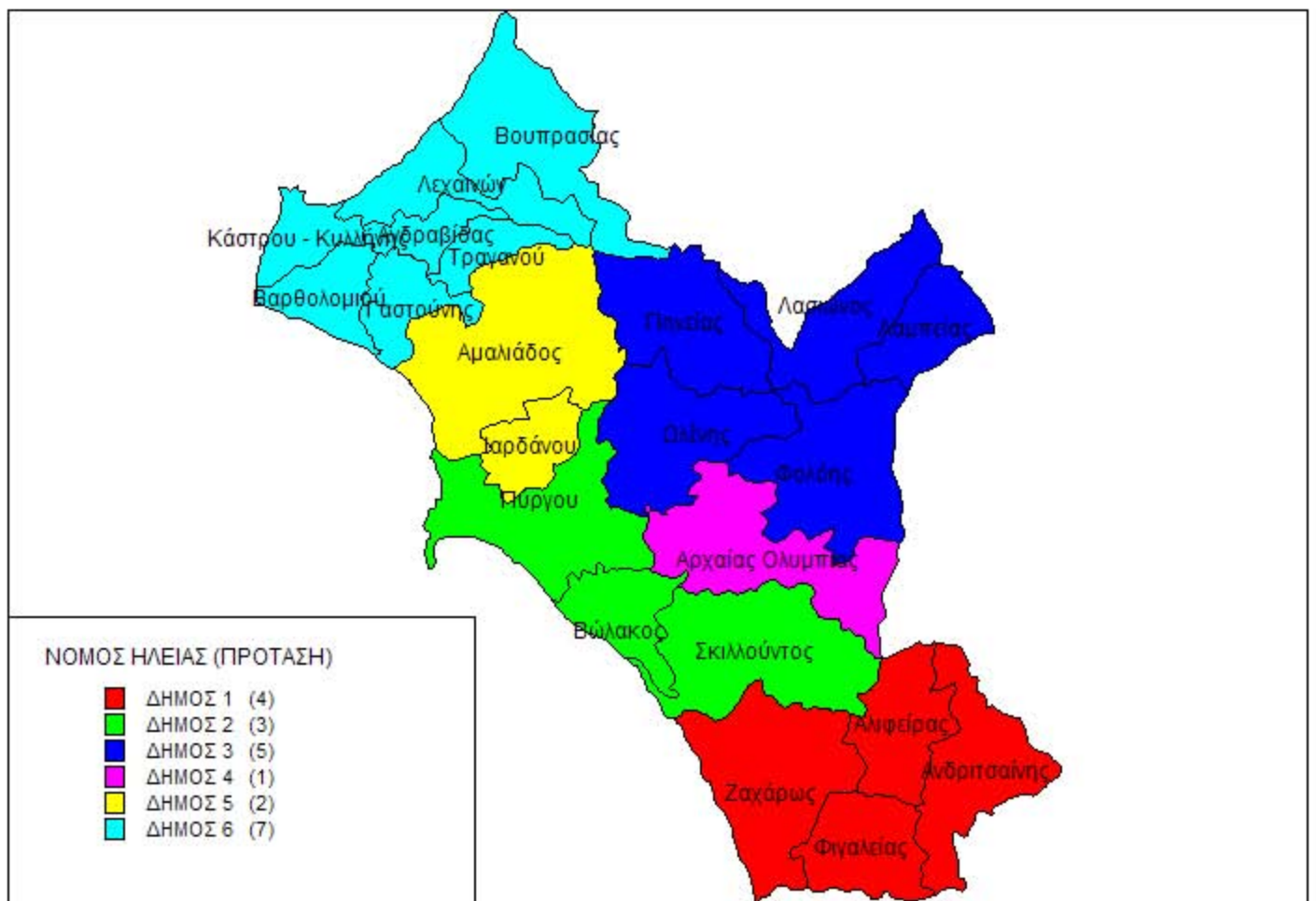
		ΔΗΜΟΥ ΙΕΡΑΣ ΠΟΛΕΩΣ ΜΕΣΣΟΛΟΓ	18354	38	280,168	7	15,26
		ΔΗΜΟΥ ΟΙΝΙΑΔΩΝ	10103	9	270,899	5	26,81
	Σύνολο - 6		44289	81	835,815	23	18,87
	7	ΔΗΜΟΥ ΘΕΡΜΟΥ	7837	59	333,701	22	42,58
		ΔΗΜΟΥ ΜΑΚΡΥΝΕΙΑΣ	4591	23	149,687	9	32,60
	Σύνολο - 7		12428	82	483,388	31	38,90
Σύνολο - ΑΙΤΩΛΟΑΚΑΡΝΑΝΙΑΣ			219092	571	5460,888	211	24,93



NOMAPXIA	Πρόταση 1	Όνομα ΟΤΑ	Πληθυσμός	Αριθμός οικισμών	Έκταση (km <sup>2</sup> )	Αριθμός Τοπικών Διαμερισμάτων	Πυκνότητα (m <sup>2</sup> / κάτοικο)
ΑΧΑΪΑΣ	1	ΔΗΜΟΥ ΒΡΑΧΝΑΪΙΚΩΝ	4805	8	32,111	4	6,68
		ΔΗΜΟΥ ΜΕΣΣΑΤΙΔΟΣ	12246	18	66,366	6	5,42
		ΔΗΜΟΥ ΠΑΡΑΛΙΑΣ	9153	4	11,978	2	1,31
		ΔΗΜΟΥ ΠΑΤΡΕΩΝ	171616	18	125,42	3	0,73
		ΔΗΜΟΥ ΡΙΟΥ	12674	15	98,983	11	7,81
		ΚΟΙΝ. ΛΕΟΝΤΙΟΥ	514	9	71,586	2	139,27
	Σύνολο - 1		211008	72	406,444	28	1,93
	2	ΔΗΜΟΥ ΔΥΜΗΣ	10131	26	71,553	7	7,06
		ΔΗΜΟΥ ΛΑΡΙΣΣΟΥ	8221	28	225,729	10	27,46
		ΔΗΜΟΥ ΜΟΒΡΗΣ	4761	20	86,484	5	18,17
		ΔΗΜΟΥ ΦΑΡΡΩΝ	5453	40	241,848	15	44,35
		ΔΗΜΟΥ ΩΛΕΝΙΑΣ	6495	34	189,534	15	29,18
	Σύνολο - 2		35061	148	815,148	52	23,25
	3	ΔΗΜΟΥ ΑΙΓΕΪΡΑΣ	3107	16	103,646	10	33,36
		ΔΗΜΟΥ ΑΙΓΙΟΥ	28245	32	151,101	13	5,35
		ΔΗΜΟΥ ΑΚΡΑΤΑΣ	5899	29	180,169	13	30,54
		ΔΗΜΟΥ ΔΙΑΚΟΠΤΟΥ	6121	23	103,932	11	16,98
		ΔΗΜΟΥ ΕΡΙΝΕΟΥ	3448	19	98,71	5	28,63
		ΔΗΜΟΥ ΣΥΜΠΟΛΙΤΕΙΑΣ	6765	21	85,505	15	12,64
	Σύνολο - 3		53585	140	723,063	67	13,49
	4	ΔΗΜΟΥ ΑΡΟΑΝΙΑΣ	1872	28	173,804	11	92,84
		ΔΗΜΟΥ ΚΑΛΑΒΡΥΤΩΝ	7243	54	531,797	30	73,42
		ΔΗΜΟΥ ΛΕΥΚΑΣΙΟΥ	3067	32	253,221	15	82,56
		ΔΗΜΟΥ ΠΑΙΩΝ	1730	13	99,325	6	57,41
	Σύνολο - 4		13912	127	1058,147	62	76,06
	5	ΔΗΜΟΥ ΤΡΙΤΑΙΑΣ	4869	34	244,798	13	50,28
		ΚΟΙΝ. ΚΑΛΕΝΤΖΙΟΥ	493	4	23,907	0	48,49
		Σύνολο - 5		5362	38	268,705	13
	Σύνολο - ΑΧΑΪΑΣ		318928	525	3271,507	222	10,26



NOMAPXIA	Πρόταση 2	Όνομα ΟΤΑ	Πληθυσμός	Αριθμός οικισμών	Έκταση (km <sup>2</sup> )	Αριθμός Τοπικών Διαμερισμάτων	Πυκνότητα (m <sup>2</sup> / κάτοικο)
ΑΧΑΪΑΣ	1	ΔΗΜΟΥ ΒΡΑΧΝΑΪΙΚΩΝ	4805	8	32,111	4	6,68
		ΔΗΜΟΥ ΜΕΣΣΑΤΙΔΟΣ	12246	18	66,366	6	5,42
		ΔΗΜΟΥ ΠΑΡΑΛΙΑΣ	9153	4	11,978	2	1,31
		ΔΗΜΟΥ ΠΑΤΡΕΩΝ	171616	18	125,42	3	0,73
		ΔΗΜΟΥ ΡΙΟΥ	12674	15	98,983	11	7,81
		ΚΟΙΝ. ΛΕΟΝΤΙΟΥ	514	9	71,586	2	139,27
	Σύνολο - 1		211008	72	406,444	28	1,93
	2	ΔΗΜΟΥ ΔΥΜΗΣ	10131	26	71,553	7	7,06
		ΔΗΜΟΥ ΛΑΡΙΣΣΟΥ	8221	28	225,729	10	27,46
		ΔΗΜΟΥ ΜΟΒΡΗΣ	4761	20	86,484	5	18,17
		ΔΗΜΟΥ ΦΑΡΡΩΝ	5453	40	241,848	15	44,35
		ΔΗΜΟΥ ΩΛΕΝΙΑΣ	6495	34	189,534	15	29,18
	Σύνολο - 2		35061	148	815,148	52	23,25
	3	ΔΗΜΟΥ ΑΙΓΙΟΥ	28245	32	151,101	13	5,35
		ΔΗΜΟΥ ΕΡΙΝΕΟΥ	3448	19	98,71	5	28,63
		ΔΗΜΟΥ ΣΥΜΠΟΛΙΤΕΙΑΣ	6765	21	85,505	15	12,64
	Σύνολο - 3		38458	72	335,316	33	8,72
	4	ΔΗΜΟΥ ΑΡΟΑΝΙΑΣ	1872	28	173,804	11	92,84
		ΔΗΜΟΥ ΚΑΛΑΒΡΥΤΩΝ	7243	54	531,797	30	73,42
		ΔΗΜΟΥ ΛΕΥΚΑΣΙΟΥ	3067	32	253,221	15	82,56
		ΔΗΜΟΥ ΠΑΙΩΝ	1730	13	99,325	6	57,41
	Σύνολο - 4		13912	127	1058,147	62	76,06
	5	ΔΗΜΟΥ ΤΡΙΤΑΙΑΣ	4869	34	244,798	13	50,28
		ΚΟΙΝ. ΚΑΛΕΝΤΖΙΟΥ	493	4	23,907	0	48,49
	Σύνολο - 5		5362	38	268,705	13	50,11
	6	ΔΗΜΟΥ ΑΙΓΕΪΡΑΣ	3107	16	103,646	10	33,36
		ΔΗΜΟΥ ΑΚΡΑΤΑΣ	5899	29	180,169	13	30,54
		ΔΗΜΟΥ ΔΙΑΚΟΠΤΟΥ	6121	23	103,932	11	16,98
	Σύνολο - 6		15127	68	387,747	34	25,63
	Σύνολο - ΑΧΑΪΑΣ		318928	525	3271,507	222	10,26

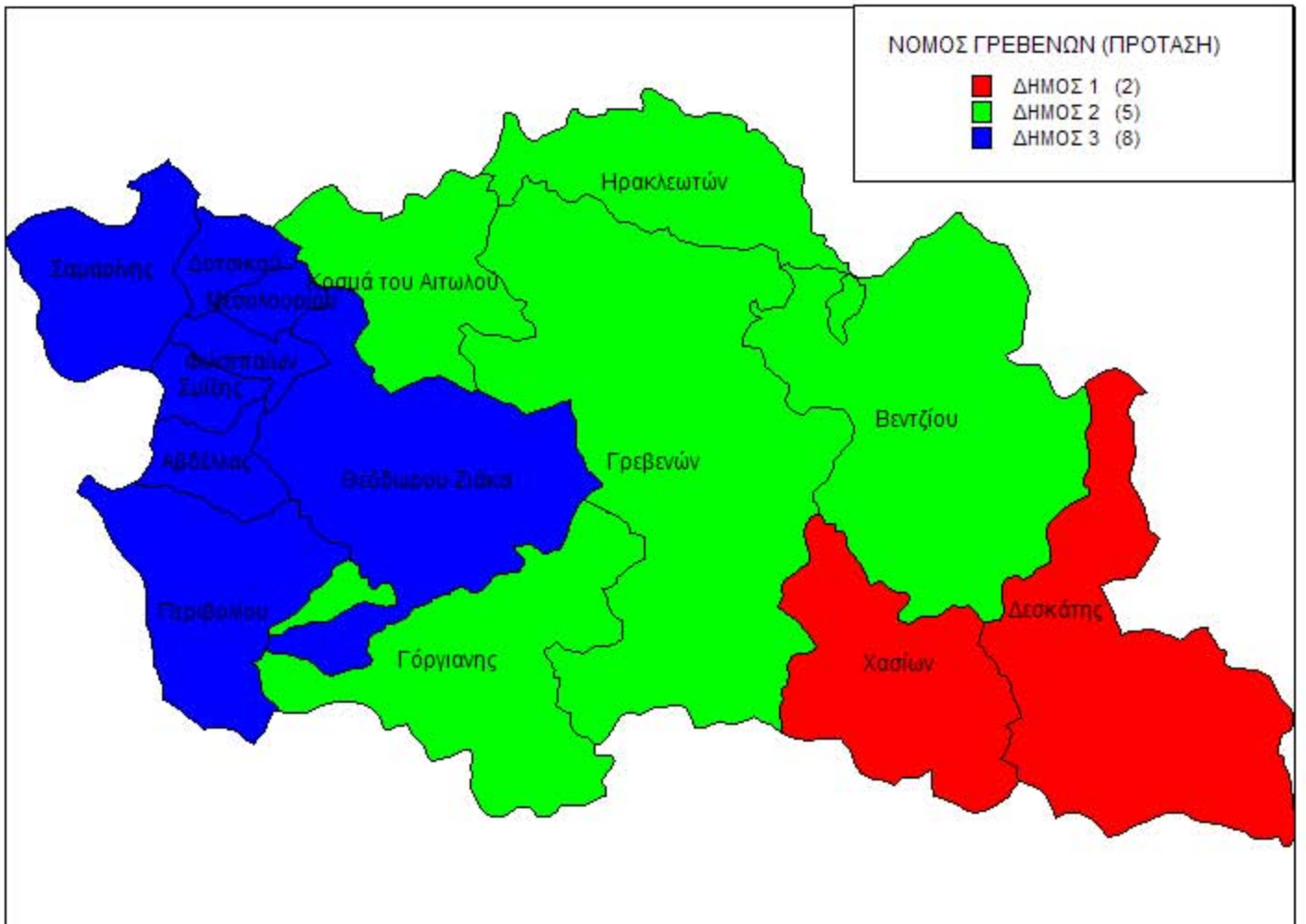


NOMARXIA	Πρόταση 1	Όνομα ΟΤΑ	Πληθυσμός	Αριθμός οικισμών	Έκταση (km <sup>2</sup> )	Αριθμός Τοπικών Διαμερισμάτων	Πυκνότητα (m <sup>2</sup> / κάτοικο)
ΗΛΕΙΑΣ	1	ΔΗΜΟΥ ΑΛΙΦΕΙΡΑΣ	3576	19	96,678	5	27,04
		ΔΗΜΟΥ ΑΝΔΡΙΤΣΑΙΝΑΣ	1764	17	131,247	9	74,40
		ΔΗΜΟΥ ΖΑΧΑΡΩΣ	11579	46	187,047	19	16,15
		ΔΗΜΟΥ ΦΙΓΑΛΕΙΑΣ	2137	8	89,175	5	41,73
	Σύνολο - 1		19056	90	504,147	38	26,46
	2	ΔΗΜΟΥ ΒΩΛΑΚΟΣ	3285	5	70,79	3	21,55
		ΔΗΜΟΥ ΠΥΡΓΟΥ	35620	46	170,866	18	4,80
		ΔΗΜΟΥ ΣΚΙΛΛΟΥΝΤΟΣ	15799	31	194,409	15	12,31
	Σύνολο - 2		54704	82	436,065	36	7,97
	3	ΔΗΜΟΥ ΛΑΜΠΕΙΑΣ	1013	6	72,447	2	71,52
		ΔΗΜΟΥ ΛΑΣΙΩΝΟΣ	1915	12	119,528	5	62,42
		ΔΗΜΟΥ ΠΗΝΕΙΑΣ	4733	30	148,572	15	31,39
		ΔΗΜΟΥ ΦΟΛΟΗΣ	3814	19	174,202	8	45,67
		ΔΗΜΟΥ ΩΛΕΝΗΣ	8713	25	152,231	15	17,47
	Σύνολο - 3		20188	92	666,98	45	33,04
	4	ΔΗΜΟΥ ΑΡΧΑΙΑΣ ΟΛΥΜΠΙΑΣ	9689	33	178,944	22	18,47
	Σύνολο - 4		9689	33	178,944	22	18,47
	5	ΔΗΜΟΥ ΑΜΑΛΙΑΔΑΣ	31542	41	251,945	19	7,99
		ΔΗΜΟΥ ΙΑΡΔΑΝΟΥ	4016	14	62,723	8	15,62
	Σύνολο - 5		35558	55	314,668	27	8,85
	6	ΔΗΜΟΥ ΑΝΔΡΑΒΙΔΑΣ	4269	4	40,728	2	9,54
		ΔΗΜΟΥ ΒΑΡΘΟΛΟΜΙΟΥ	5129	17	60,696	4	11,83
		ΔΗΜΟΥ ΒΟΥΠΡΑΣΙΑΣ	10333	28	170,859	8	16,54
		ΔΗΜΟΥ ΓΑΣΤΟΥΝΗΣ	11301	7	59,325	6	5,25
		ΔΗΜΟΥ ΚΑΣΤΡΟΥ ΚΥΛΛΗΝΗΣ	4056	13	49,322	3	12,16
		ΔΗΜΟΥ ΛΕΧΑΙΝΩΝ	6010	9	94,567	5	15,73
	ΔΗΜΟΥ ΤΡΑΓΑΝΟΥ	3228	6	41,475	2	12,85	
	Σύνολο - 6		44326	84	516,972	30	11,66
	Σύνολο - ΗΛΕΙΑΣ		183521	436	2617,776	198	14,26



ΝΟΜΟΣ ΓΡΕΒΕΝΩΝ (ΠΡΟΤΑΣΗ)

- ΔΗΜΟΣ 1 (2)
- ΔΗΜΟΣ 2 (5)
- ΔΗΜΟΣ 3 (8)



NOMARXIA	Πρόταση 1	Όνομα ΟΤΑ	Πληθυσμός	Αριθμός οικισμών	Έκταση (km <sup>2</sup> )	Αριθμός Τοπικών Διαμερισμάτων	Πυκνότητα (m <sup>2</sup> / κάτοικο)	
ΓΡΕΒΕΝΩΝ	1	ΔΗΜΟΥ ΔΕΣΚΑΤΗΣ	4931	10	268,946	4	54,54	
		ΔΗΜΟΥ ΧΑΣΙΩΝ	2114	6	162,692	2	76,96	
	Σύνολο - 1		7045	16	431,638	6	61,27	
	2	ΔΗΜΟΥ ΒΕΝΤΖΙΟΥ	2364	16	323,277	6	136,75	
		ΔΗΜΟΥ ΓΟΡΓΙΑΝΗΣ	1049	7	204,555	5	195,00	
		ΔΗΜΟΥ ΓΡΕΒΕΝΩΝ	16421	29	461,384	12	28,10	
		ΔΗΜΟΥ ΗΡΑΚΛΕΩΤΩΝ	2418	11	136,631	7	56,51	
		ΔΗΜΟΥ ΚΟΣΜΑ ΤΟΥ ΑΙΤΩΛΟΥ	1243	12	115,087	8	92,59	
	Σύνολο - 2		23495	75	1240,934	38	52,82	
	3	ΔΗΜΟΥ ΘΕΟΔ ΖΙΑΚΑ	1723	17	241,768	11	140,32	
		ΚΟΙΝ. ΑΒΔΕΛΛΑΣ	12	1	43,243	0	3603,58	
		ΚΟΙΝ. ΔΟΤΣΙΚΟΥ	5	1	30,265	0	6053,00	
		ΚΟΙΝ. ΜΕΣΟΛΟΥΡΙΟΥ	93	1	17,744	0	190,80	
		ΚΟΙΝ. ΠΕΡΙΒΟΛΙΟΥ	32	1	137,21	0	4287,81	
		ΚΟΙΝ. ΣΑΜΑΡΙΝΑΣ	64	1	97,245	0	1519,45	
		ΚΟΙΝ. ΣΜΙΞΗΣ	60	1	25,292	0	421,53	
		ΚΟΙΝ. ΦΙΛΙΠΠΑΙΩΝ	38	3	25,517	0	671,50	
	Σύνολο - 3		2027	26	618,284	11	305,02	
	Σύνολο - ΓΡΕΒΕΝΩΝ			32567	117	2290,856	55	70,34

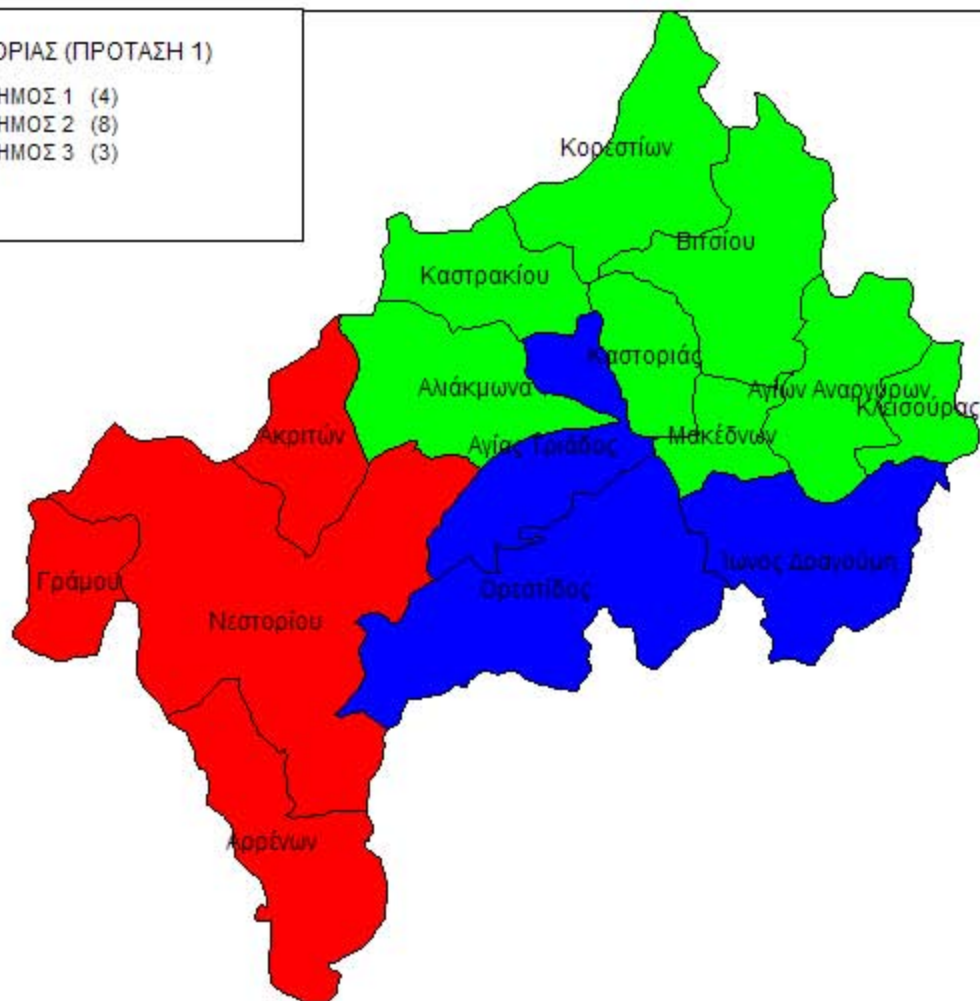
ΔΥΤΙΚΗΣ ΜΑΚΕΔΟΝΙΑΣ

ΝΟΜΟΣ ΓΡΕΒΕΝΩΝ

Οι οικισμοί Δίπορο (87 κάτοικοι) και Νεοχώριο (113 κάτοικοι) του Δ. ΒΕΝΤΖΙΟΥ  
μεταφέρονται στον Δήμο 1 της πρότασης

ΝΟΜΟΣ ΚΑΣΤΟΡΙΑΣ (ΠΡΟΤΑΣΗ 1)

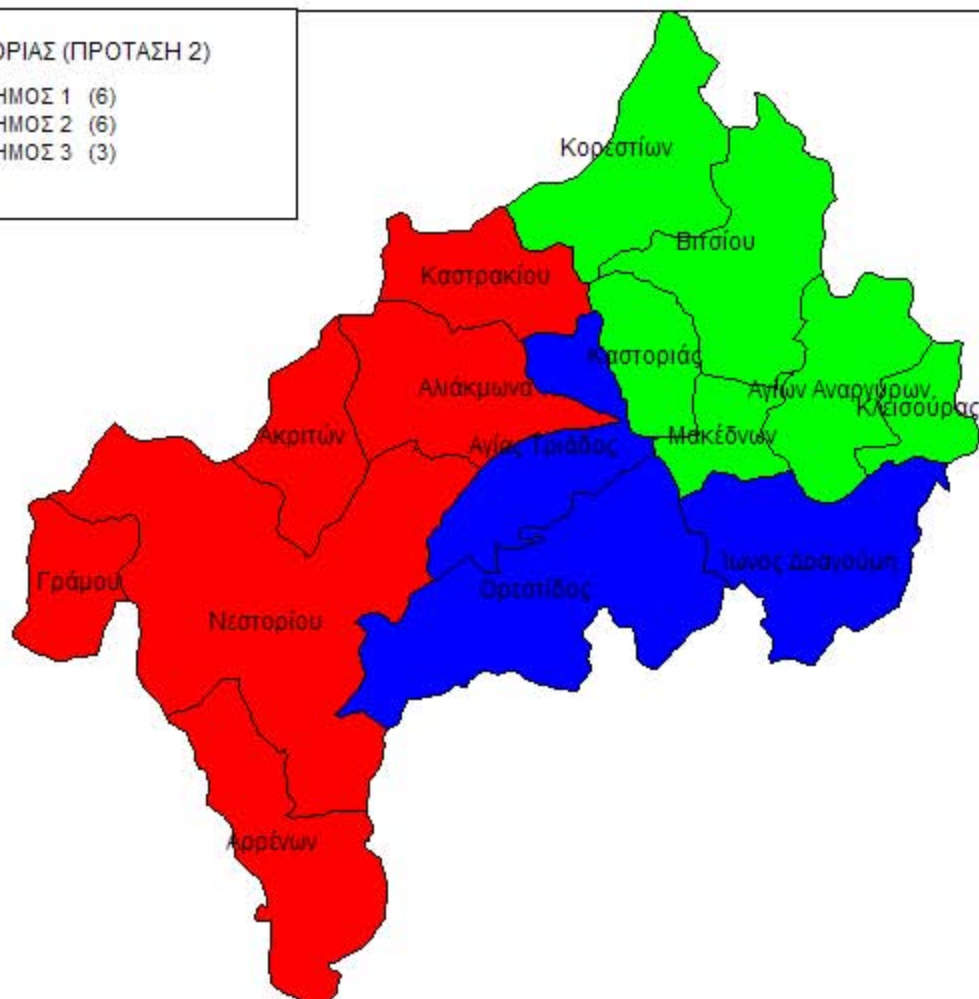
- ΔΗΜΟΣ 1 (4)
- ΔΗΜΟΣ 2 (8)
- ΔΗΜΟΣ 3 (3)



ΝΟΜΑΡΧΙΑ	Πρόταση 1	Όνομα ΟΤΑ	Πληθυσμός	Αριθμός οικισμών	Έκταση (km <sup>2</sup> )	Αριθμός Τοπικών Διαμερισμάτων	Πυκνότητα (m <sup>2</sup> / κάτοικο)
ΚΑΣΤΟΡΙΑΣ	1	ΔΗΜΟΥ ΑΚΡΙΤΩΝ	1013	6	85,724	3	84,62
		ΔΗΜΟΥ ΝΕΣΤΟΡΙΟΥ	1533	13	336,326	3	219,39
		ΚΟΙΝ. ΑΡΡΕΝΩΝ	581	4	134,6	2	231,67
		ΚΟΙΝ. ΓΡΑΜΜΟΥ	2	1	59,422	0	29711,00
	Σύνολο - 1		3129	24	616,072	8	196,89
	2	ΔΗΜΟΥ ΑΓ. ΑΝΑΡΓΥΡΩΝ	2690	9	97,34	3	36,19
		ΔΗΜΟΥ ΑΛΙΑΚΜΟΝΑ	4194	8	99,173	4	23,65
		ΔΗΜΟΥ ΒΙΤΣΙΟΥ	1436	7	135,028	5	94,03
		ΔΗΜΟΥ ΚΑΣΤΟΡΙΑΣ	17038	4	57,318	0	3,36
		ΔΗΜΟΥ ΚΛΕΙΣΟΥΡΑΣ	462	2	37,069	0	80,24
		ΔΗΜΟΥ ΚΟΡΕΣΤΕΙΩΝ	953	9	122,281	6	128,31
		ΔΗΜΟΥ ΜΑΚΕΔΩΝΩΝ	3398	4	37,614	2	11,07
		ΚΟΙΝ. ΚΑΣΤΡΑΚΙΟΥ	724	2	78,415	1	108,31
	Σύνολο - 2		30895	45	664,238	21	21,50
	3	ΔΗΜΟΥ ΑΓ. ΤΡΙΑΔΟΣ	6199	11	99,092	7	15,99
		ΔΗΜΟΥ Ι ΔΡΑΓΟΥΜΗ	3333	7	134,335	4	40,30
		ΔΗΜΟΥ ΟΡΕΣΤΙΔΟΣ	10146	26	206,396	12	20,34
	Σύνολο - 3		19678	44	439,823	23	22,35
	Σύνολο - ΚΑΣΤΟΡΙΑΣ		53702	113	1720,133	52	32,03

ΝΟΜΟΣ ΚΑΣΤΟΡΙΑΣ (ΠΡΟΤΑΣΗ 2)

- ΔΗΜΟΣ 1 (6)
- ΔΗΜΟΣ 2 (6)
- ΔΗΜΟΣ 3 (3)



NOMARXIA	Πρόταση 2	Όνομα ΟΤΑ	Πληθυσμός	Αριθμός οικισμών	Έκταση (km <sup>2</sup> )	Αριθμός Τοπικών Διαμερισμάτων	Πυκνότητα (m <sup>2</sup> / κάτοικο)
ΚΑΣΤΟΡΙΑΣ	1	ΔΗΜΟΥ ΑΚΡΙΤΩΝ	1013	6	85,724	3	84,62
		ΔΗΜΟΥ ΑΛΙΑΚΜΟΝΑ	4194	8	99,173	4	23,65
		ΔΗΜΟΥ ΝΕΣΤΟΡΙΟΥ	1533	13	336,326	3	219,39
		ΚΟΙΝ. ΑΡΡΕΝΩΝ	581	4	134,6	2	231,67
		ΚΟΙΝ. ΓΡΑΜΜΟΥ	2	1	59,422	0	29711,00
		ΚΟΙΝ. ΚΑΣΤΡΑΚΙΟΥ	724	2	78,415	1	108,31
	Σύνολο - 1		8047	34	793,66	13	98,63
	2	ΔΗΜΟΥ ΑΓ. ΑΝΑΡΓΥΡΩΝ	2690	9	97,34	3	36,19
		ΔΗΜΟΥ ΒΙΤΣΙΟΥ	1436	7	135,028	5	94,03
		ΔΗΜΟΥ ΚΑΣΤΟΡΙΑΣ	17038	4	57,318	0	3,36
		ΔΗΜΟΥ ΚΛΕΙΣΟΥΡΑΣ	462	2	37,069	0	80,24
		ΔΗΜΟΥ ΚΟΡΕΣΤΕΙΩΝ	953	9	122,281	6	128,31
		ΔΗΜΟΥ ΜΑΚΕΔΝΩΝ	3398	4	37,614	2	11,07
	Σύνολο - 2		25977	35	486,65	16	18,73
	3	ΔΗΜΟΥ ΑΓ. ΤΡΙΑΔΟΣ	6199	11	99,092	7	15,99
		ΔΗΜΟΥ Ι ΔΡΑΓΟΥΜΗ	3333	7	134,335	4	40,30
		ΔΗΜΟΥ ΟΡΕΣΤΙΔΟΣ	10146	26	206,396	12	20,34
	Σύνολο - 3		19678	44	439,823	23	22,35
	Σύνολο - ΚΑΣΤΟΡΙΑΣ		53702	113	1720,133	52	32,03

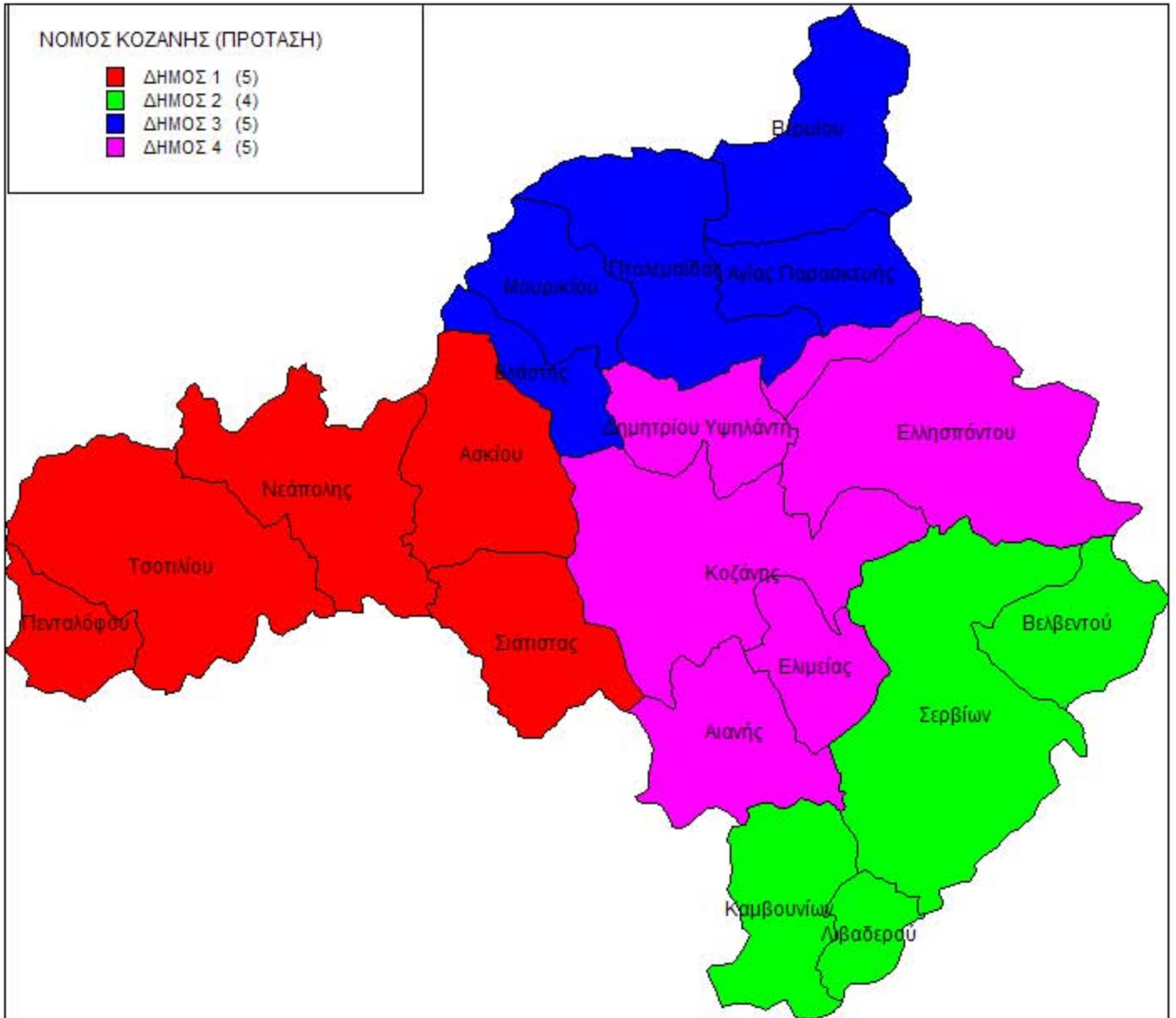
ΔΥΤΙΚΗΣ ΜΑΚΕΔΟΝΙΑΣ  
ΝΟΜΟΣ ΚΑΣΤΟΡΙΑΣ  
*(Και τις προτάσεις 1 και 2)*

ΟΝΟΜΑ ΤΔ	ΑΠΟ ΟΤΑ	ΣΕ ΟΤΑ ΠΡΟΤΑΣΗΣ	ΠΛΗΘΥΣΜΟΣ ΤΔ	ΟΙΚΙΣΜΟΙ ΤΔ
ΜΑΝΙΑΚΩΝ	ΑΓ ΤΡΙΑΔΟΣ	2	2740	1
ΚΟΡΟΜΗΛΕΑΣ	ΑΓ ΤΡΙΑΔΟΣ	2	352	1
ΛΕΥΚΗΣ	ΑΓ ΤΡΙΑΔΟΣ	2	814	2



ΝΟΜΟΣ ΚΟΖΑΝΗΣ (ΠΡΟΤΑΣΗ)

- ΔΗΜΟΣ 1 (5)
- ΔΗΜΟΣ 2 (4)
- ΔΗΜΟΣ 3 (5)
- ΔΗΜΟΣ 4 (5)

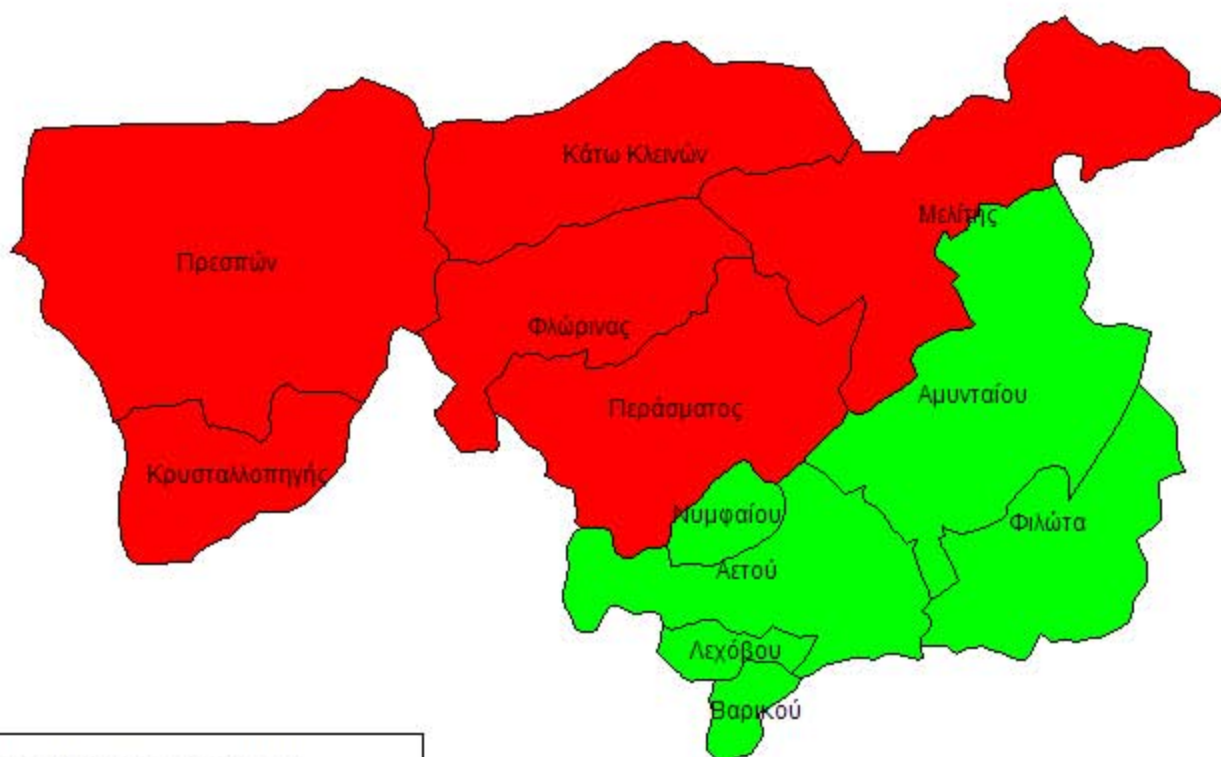


NOMARXIA	Πρόταση 1	Όνομα ΟΤΑ	Πληθυσμός	Αριθμός οικισμών	Έκταση (km <sup>2</sup> )	Αριθμός Τοπικών Διαμερισμάτων	Πυκνότητα (m <sup>2</sup> / κάτοικο)
ΚΟΖΑΝΗΣ	1	ΔΗΜΟΥ ΑΣΚΙΟΥ	4530	6	196,636	5	43,41
		ΔΗΜΟΥ ΝΕΑΠΟΛΗΣ	4745	27	238,277	19	50,22
		ΔΗΜΟΥ ΣΙΑΤΙΣΤΑΣ	6589	5	158,524	2	24,06
		ΔΗΜΟΥ ΤΣΟΥΥΛΙΟΥ	3780	37	330,269	25	87,37
		ΚΟΙΝ. ΠΕΝΤΑΛΟΦΟΥ	786	4	83,923	3	106,77
	Σύνολο - 1		20430	79	1007,629	54	49,32
	2	ΔΗΜΟΥ ΒΕΛΒΕΝΤΟΥ	3549	5	126,516	3	35,65
		ΔΗΜΟΥ ΚΑΜΒΟΥΝΙΩΝ	2076	6	149,535	2	72,03
		ΔΗΜΟΥ ΣΕΡΒΙΩΝ	9512	20	400,116	14	42,06
		ΚΟΙΝ. ΛΙΒΑΔΕΡΟΥ	1597	1	51,999	0	32,56
	Σύνολο - 2		16734	32	728,166	19	43,51
	3	ΔΗΜΟΥ ΑΓ. ΠΑΡΑΣΚΕΥΗΣ	1595	4	119,606	3	74,99
		ΔΗΜΟΥ ΒΕΡΜΙΟΥ	3303	5	187,153	3	56,66
		ΔΗΜΟΥ ΜΟΥΡΙΚΙΟΥ	4744	6	112,058	4	23,62
		ΔΗΜΟΥ ΠΤΟΛΕΜΑΙΔΑΣ	36393	16	217,901	11	5,99
		ΚΟΙΝ. ΒΛΑΣΤΗΣ	520	1	72,089	0	138,63
	Σύνολο - 3		46555	32	708,807	21	15,23
	4	ΔΗΜΟΥ ΛΙΑΝΗΣ	3746	7	156,004	6	41,65
		ΔΗΜΟΥ ΔΗΜΗΤΡΙΟΥ ΥΨΗΛΑΝΤΗ	2861	4	112,071	3	39,17
		ΔΗΜΟΥ ΕΛΙΜΕΙΑΣ	6320	12	99,166	7	15,69
		ΔΗΜΟΥ ΕΛΛΗΣΠΟΝΤΟΥ	7481	23	337,992	11	45,18
		ΔΗΜΟΥ ΚΟΖΑΝΗΣ	49812	32	366,018	20	7,35
	Σύνολο - 4		70220	78	1071,251	47	15,26
	Σύνολο - ΚΟΖΑΝΗΣ		153939	221	3515,853	141	22,84

ΔΥΤΙΚΗΣ ΜΑΚΕΔΟΝΙΑΣ

ΝΟΜΟΣ ΚΟΖΑΝΗΣ

Το Τ.Δ. Σκαλοχωρίου (120 κάτοικοι, 1 οικισμός) να μετακινηθεί στο Ν. Καστοριάς



ΝΟΜΟΣ ΦΛΩΡΙΝΑΣ (ΠΡΟΤΑΣΗ)

- ΔΗΜΟΣ 1 (6)
- ΔΗΜΟΣ 2 (6)

NOMARXIA	Πρόταση 1	Όνομα ΟΤΑ	Πληθυσμός	Αριθμός οικισμών	Έκταση (km <sup>2</sup> )	Αριθμός Τοπικών Διαμερισμάτων	Πυκνότητα (m <sup>2</sup> / κάτοικο)	
ΦΛΩΡΙΝΗΣ	1	ΔΗΜΟΥ ΚΑΤΩ ΚΛΕΙΝΩΝ	3787	17	188,564	15	49,79	
		ΔΗΜΟΥ ΜΕΛΙΤΗΣ	6909	14	269,477	10	39,00	
		ΔΗΜΟΥ ΠΕΡΑΣΜΑΤΟΣ	5392	14	211,023	12	39,14	
		ΔΗΜΟΥ ΠΡΕΣΠΩΝ	1781	18	413,513	12	232,18	
		ΔΗΜΟΥ ΦΛΩΡΙΝΑΣ	17500	10	150,634	7	8,61	
		ΚΟΙΝ. ΚΡΥΣΤΑΛΛΟΠΗΓΗΣ	383	3	101,984	2	266,28	
	Σύνολο - 1		35752	76	1335,195	58	37,35	
	2	ΔΗΜΟΥ ΑΕΤΟΥ	3394	9	134,092	7	39,51	
		ΔΗΜΟΥ ΑΜΥΝΤΑΙΟΥ	8468	10	249,852	7	29,51	
		ΔΗΜΟΥ ΦΙΛΩΤΑ	4442	7	132,495	6	29,83	
		ΚΟΙΝ. ΒΑΡΙΚΟΥ	659	1	21,877	0	33,20	
		ΚΟΙΝ. ΛΕΧΟΒΟΥ	1183	1	22,844	0	19,31	
		ΚΟΙΝ. ΝΥΜΦΑΙΟΥ	211	1	28,209	0	133,69	
	Σύνολο - 2		18357	29	589,369	20	32,11	
	Σύνολο - ΦΛΩΡΙΝΗΣ			54109	105	1924,564	78	35,57

ΔΥΤΙΚΗΣ ΜΑΚΕΔΟΝΙΑΣ

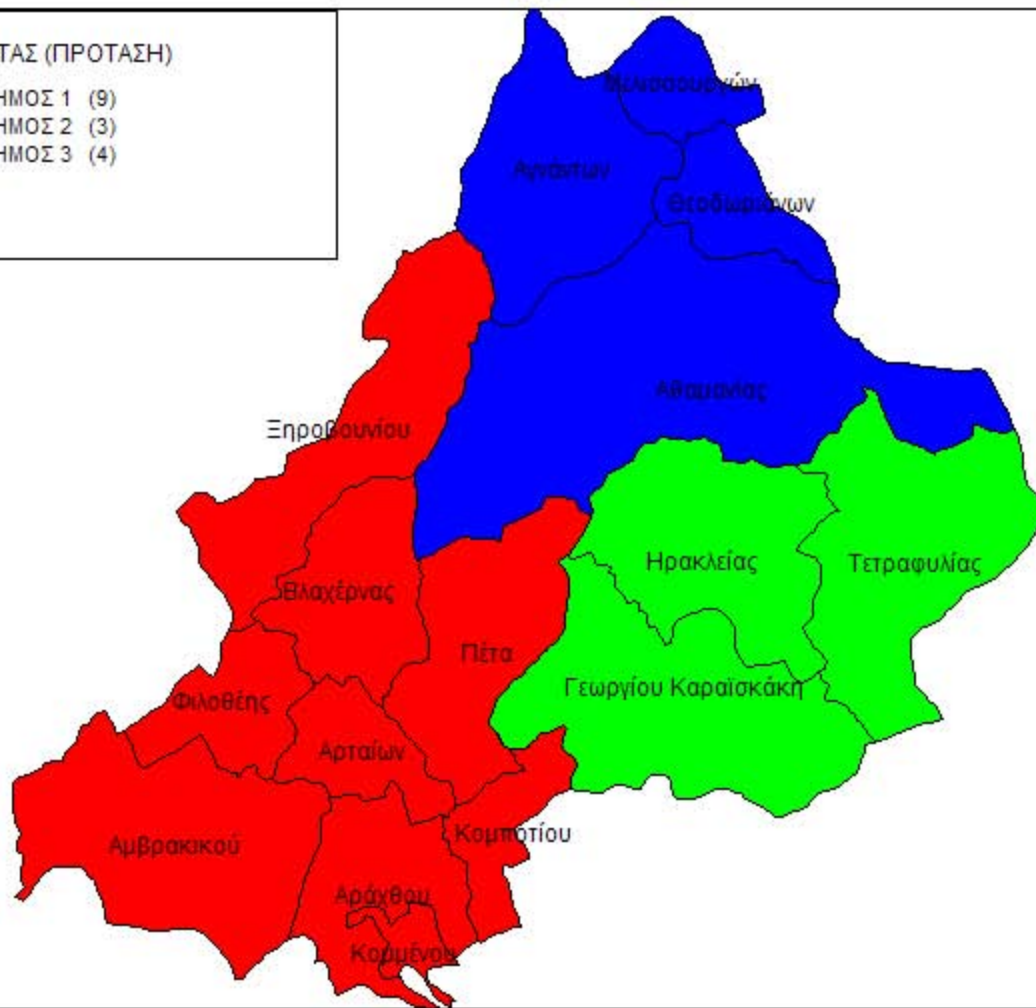
ΝΟΜΟΣ ΦΛΩΡΙΝΑΣ

Να εξεταστεί η μετακίνηση της Κ. Κρυσταλλοπηγής στο Ν. Καστοριάς.

Να εξεταστεί η μετακίνηση της Κ. Βαρικού στο Ν. Κοζάνης

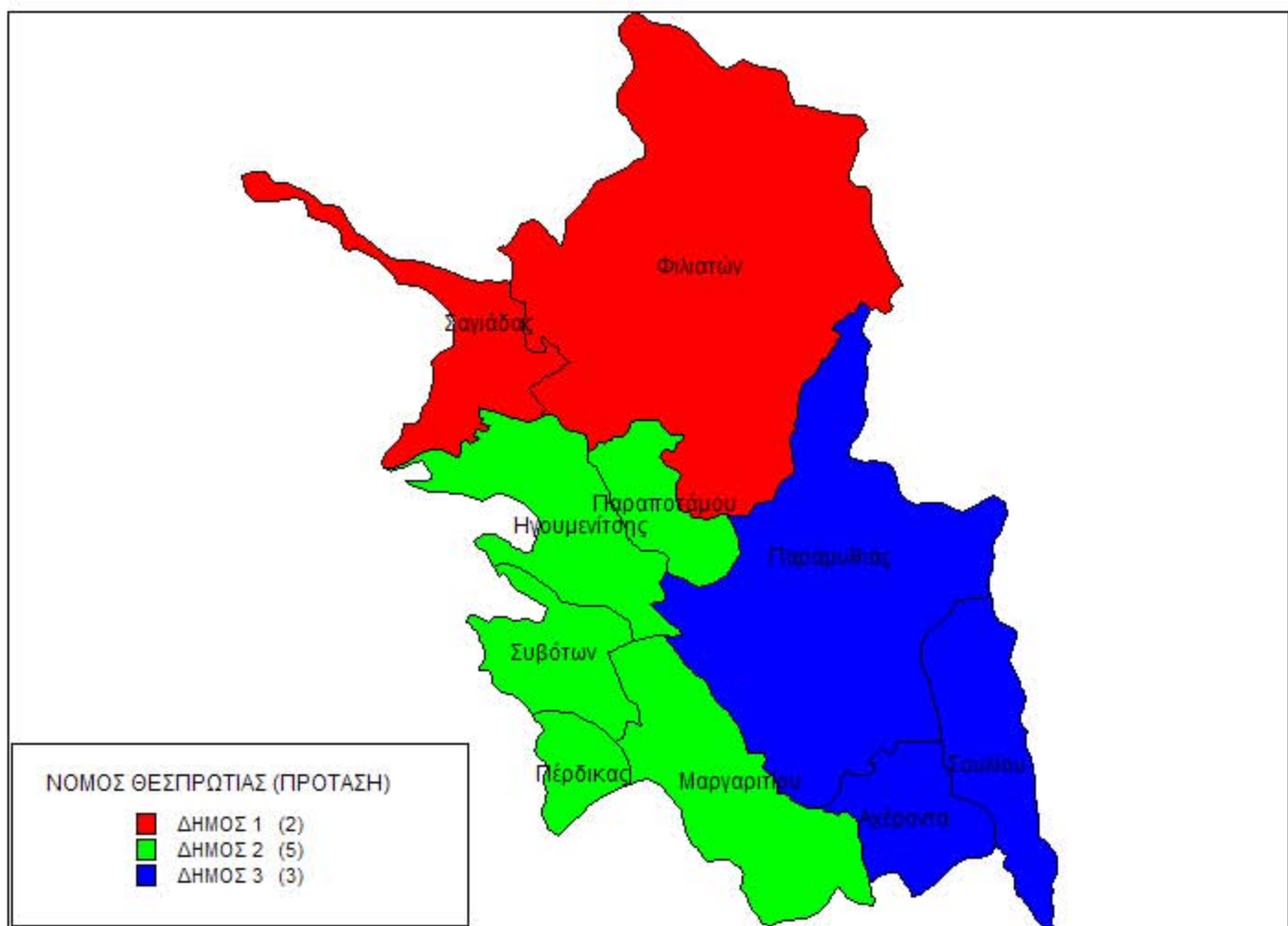
ΝΟΜΟΣ ΑΡΤΑΣ (ΠΡΟΤΑΣΗ)

- ΔΗΜΟΣ 1 (9)
- ΔΗΜΟΣ 2 (3)
- ΔΗΜΟΣ 3 (4)



NOMARXIA	Πρόταση 1	Όνομα ΟΤΑ	Πληθυσμός	Αριθμός οικισμών	Έκταση (km <sup>2</sup> )	Αριθμός Τοπικών Διαμερισμάτων	Πυκνότητα (m <sup>2</sup> / κάτοικο)
ΑΡΤΗΣ	1	ΔΗΜΟΥ ΑΜΒΡΑΚΙΚΟΥ	4742	12	158,885	8	33,51
		ΔΗΜΟΥ ΑΡΑΧΘΟΥ	5710	10	73,431	6	12,86
		ΔΗΜΟΥ ΑΡΤΑΙΩΝ	27026	13	47,973	3	1,78
		ΔΗΜΟΥ ΒΛΑΧΕΡΝΑΣ	3242	12	76,142	3	23,49
		ΔΗΜΟΥ ΚΟΜΠΟΤΙΟΥ	3283	5	38,486	2	11,72
		ΔΗΜΟΥ ΞΗΡΟΒΟΥΝΙΟΥ	3439	24	123,634	7	35,95
		ΔΗΜΟΥ ΠΕΤΑ	4833	13	105,571	2	21,84
		ΔΗΜΟΥ ΦΙΛΟΘΕΗΣ	5687	10	50,614	5	8,90
		ΚΟΙΝ. ΚΟΜΜΕΝΟΥ	665	2	14,354	0	21,58
	Σύνολο - 1		58627	101	689,09	36	11,75
	2	ΔΗΜΟΥ ΓΕΩΡΓΙΟΥ ΚΑΡΑΙΣΚΑΚΗ	2837	20	174,179	4	61,40
		ΔΗΜΟΥ ΗΡΑΚΛΕΙΑΣ	1672	25	129,887	3	77,68
		ΔΗΜΟΥ ΤΕΤΡΑΦΥΛΙΑΣ	2622	41	159,823	6	60,95
	Σύνολο - 2		7131	86	463,889	13	65,05
	3	ΔΗΜΟΥ ΑΓΝΑΝΤΩΝ	2800	29	124,344	7	44,41
		ΔΗΜΟΥ ΑΘΑΜΑΝΙΑΣ	4678	65	304,979	11	65,19
		ΚΟΙΝ. ΘΕΟΔΩΡΙΑΝΩΝ	263	2	44,398	0	168,81
		ΚΟΙΝ. ΜΕΛΙΣΣΟΥΡΓΩΝ	121	1	35,51	0	293,47
	Σύνολο - 3		7862	97	509,231	18	64,77
	Σύνολο - ΑΡΤΗΣ			73620	284	1662,21	67





NOMARXIA	Πρόταση 1	Όνομα ΟΤΑ	Πληθυσμός	Αριθμός οικισμών	Έκταση (km <sup>2</sup> )	Αριθμός Τοπικών Διαμερισμάτων	Πυκνότητα (m <sup>2</sup> / κάτοικο)	
ΘΕΣΠΡΩΤΙΑΣ	1	ΔΗΜΟΥ ΣΑΓΙΑΔΑΣ	2054	5	87,803	4	42,75	
		ΔΗΜΟΥ ΦΙΛΙΑΤΩΝ	7038	67	495,727	41	70,44	
	Σύνολο - 1		9092	72	583,53	45	64,18	
	2	ΔΗΜΟΥ ΗΓΟΥΜΕΝΙΤΣΗΣ	15250	19	111,752	8	7,33	
		ΔΗΜΟΥ ΜΑΡΓΑΡΙΤΙΟΥ	2819	14	149,223	6	52,93	
		ΔΗΜΟΥ ΠΑΡΑΠΟΤΑΜΟΥ	1341	9	60,334	3	44,99	
		ΔΗΜΟΥ ΣΥΒΟΤΩΝ	2908	7	72,439	3	24,91	
		ΚΟΙΝ. ΠΕΡΔΙΚΑΣ	1812	3	34,605	0	19,10	
	Σύνολο - 2		24130	52	428,353	20	17,75	
	3	ΔΗΜΟΥ ΑΧΕΡΟΝΤΑ	2226	7	67,343	3	30,25	
		ΔΗΜΟΥ ΠΑΡΑΜΥΘΙΑΣ	7601	38	342,197	22	45,02	
		ΚΟΙΝ. ΣΟΥΛΙΟΥ	552	5	93,23	4	168,89	
	Σύνολο - 3		10379	50	502,77	29	48,44	
	Σύνολο - ΘΕΣΠΡΩΤΙΑΣ			43601	174	1514,653	94	34,74

ΝΟΜΟΣ ΙΩΑΝΝΙΝΩΝ (ΠΡΟΤΑΣΗ 1)

- ΔΗΜΟΣ 1 (5)
- ΔΗΜΟΣ 2 (6)
- ΔΗΜΟΣ 3 (5)
- ΔΗΜΟΣ 4 (3)
- ΔΗΜΟΣ 5 (5)
- ΔΗΜΟΣ 6 (3)
- ΔΗΜΟΣ 7 (3)
- ΔΗΜΟΣ 8 (4)
- ΔΗΜΟΣ 9 (7)

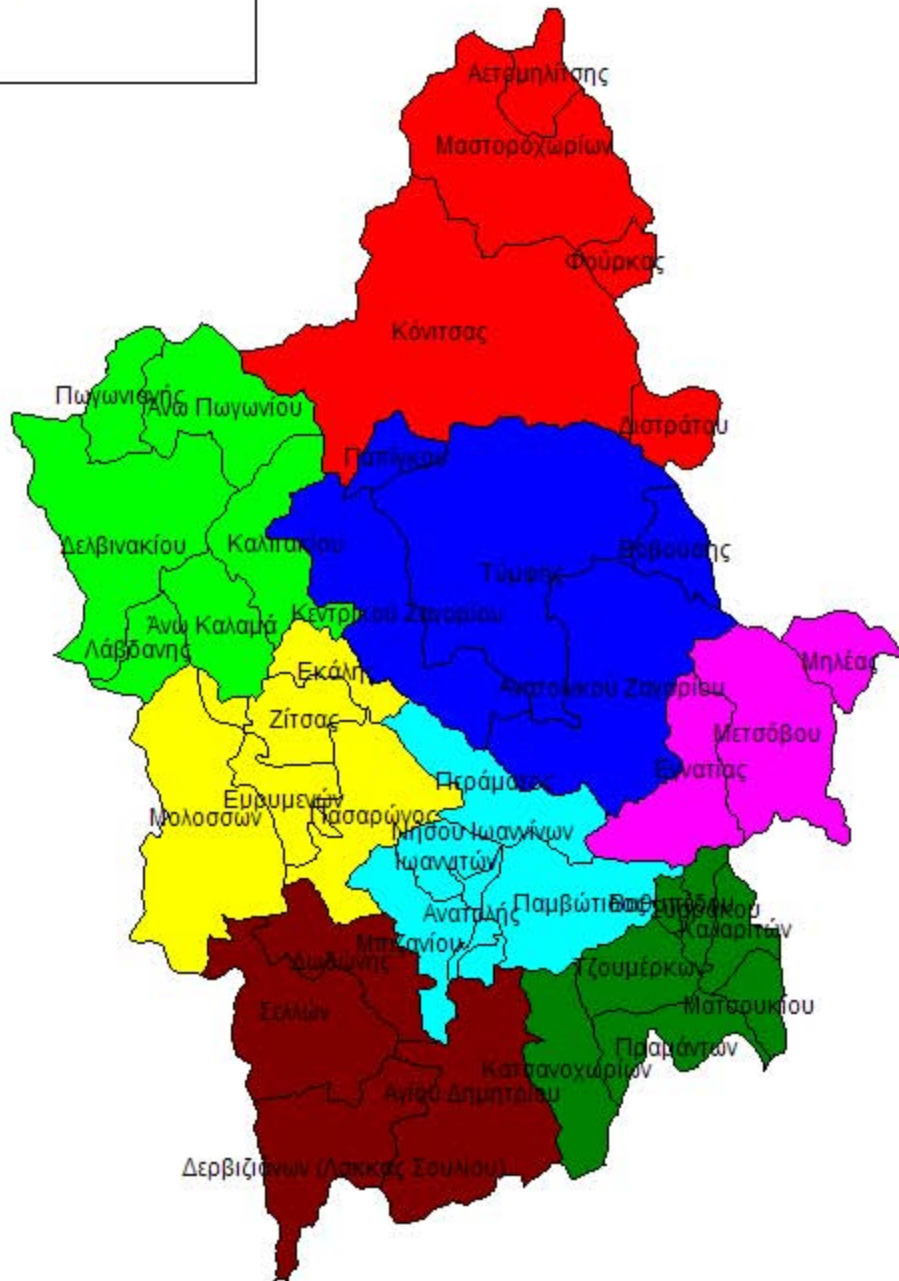


NOMAPXIA	Πρόταση 1	Όνομα ΟΤΑ	Πληθυσμός	Αριθμός οικισμών	Έκταση (km <sup>2</sup> )	Αριθμός Τοπικών Διαμερισμάτων	Πυκνότητα (m <sup>2</sup> / κάτοικο)
ΙΩΑΝΝΙΝΩΝ	1	ΔΗΜΟΥ ΚΟΝΙΤΣΑΣ	5690	30	542,516	24	95,35
		ΔΗΜΟΥ ΜΑΣΤΟΡΟΧΩΡΙΩΝ	1382	13	271,16	11	196,21
		ΚΟΙΝ. ΑΕΤΟΜΗΛΙΤΣΑΣ	39	1	51,297	0	1315,31
		ΚΟΙΝ. ΔΙΣΤΡΑΤΟΥ	420	1	53,837	0	128,18
		ΚΟΙΝ. ΦΟΥΡΚΑΣ	117	1	32,374	0	276,70
	Σύνολο - 1		7648	46	951,184	35	124,37
	2	ΔΗΜΟΥ ΑΝΩ ΚΑΛΑΜΑ	2363	16	86,5	10	36,61
		ΔΗΜΟΥ ΑΝΩ ΠΩΓΩΝΙΟΥ	1398	9	137,084	8	98,06
		ΔΗΜΟΥ ΔΕΛΒΙΝΑΚΙΟΥ	2345	22	255,835	16	109,10
		ΔΗΜΟΥ ΚΑΛΠΑΚΙΟΥ	1986	11	116,756	7	58,79
		ΚΟΙΝ. ΛΑΒΔΑΝΗΣ	123	5	48,191	1	391,80
	ΚΟΙΝ. ΠΩΓΩΝΙΑΝΗΣ	772	4	56,693	3	73,44	
	Σύνολο - 2		8987	67	701,059	45	78,01
	3	ΔΗΜΟΥ ΑΝΑΤΟΛΙΚΟΥ ΖΑΓΟΡΙΟΥ	1814	22	269,657	14	148,65
		ΔΗΜΟΥ ΚΕΝΤΡΙΚΟΥ ΖΑΓΟΡΙΟΥ	1217	17	206,683	14	169,83
		ΔΗΜΟΥ ΤΥΜΦΗΣ	1006	12	428,296	11	425,74
		ΚΟΙΝ. ΒΟΒΟΥΣΗΣ	150	1	51,029	0	340,19
		ΚΟΙΝ. ΠΑΠΙΓΚΟΥ	161	2	34,131	0	211,99
	Σύνολο - 3		4348	54	989,796	39	227,64
	4	ΔΗΜΟΥ ΕΓΝΑΤΙΑΣ	2469	27	131,424	5	53,23
		ΔΗΜΟΥ ΜΕΤΣΟΒΟΥ	4079	4	177,676	3	43,56
		ΚΟΙΝ. ΜΗΛΕΑΣ	629	1	54,556	0	86,73
	Σύνολο - 4		7177	32	363,656	8	50,67
	5	ΔΗΜΟΥ ΕΚΑΛΗΣ	1650	7	49,181	6	29,81
		ΔΗΜΟΥ ΕΥΡΥΜΕΝΩΝ	1165	11	73,958	7	63,48
		ΔΗΜΟΥ ΖΙΤΣΑΣ	1803	7	65,868	4	36,53
		ΔΗΜΟΥ ΜΟΛΟΣΣΩΝ	1893	33	241,281	19	127,46
		ΔΗΜΟΥ ΠΑΣΣΑΡΩΝΟΣ	8412	20	135,278	16	16,08
	Σύνολο - 5		14923	78	565,566	52	37,90
	6	ΔΗΜΟΥ ΙΩΑΝΝΙΤΩΝ	75550	13	47,44	4	0,63

	ΔΗΜΟΥ ΠΕΡΑΜΑΤΟΣ	5611	13	105,725	8	18,84
	ΚΟΙΝ. ΝΗΣΟΥ ΙΩΑΝΝΙΝΩΝ	354	1	4,324	0	12,21
Σύνολο - 6		81515	27	157,489	12	1,93
7	ΔΗΜΟΥ ΑΝΑΤΟΛΗΣ	7734	3	15,845	2	2,05
	ΔΗΜΟΥ ΜΠΙΖΑΝΙΟΥ	3948	12	91,372	6	23,14
	ΔΗΜΟΥ ΠΑΜΒΩΤΙΔΟΣ	9904	23	138,616	13	14,00
Σύνολο - 7		21586	38	245,833	21	11,39
8	ΔΗΜΟΥ ΑΓ. ΔΗΜΗΤΡΙΟΥ	5488	40	231,473	17	42,18
	ΔΗΜΟΥ ΔΕΡΒΙΖΙΑΝΑΣ	2379	25	158,578	13	66,66
	ΔΗΜΟΥ ΔΩΔΩΝΗΣ	1213	14	101,016	8	83,28
	ΔΗΜΟΥ ΣΕΛΛΩΝ	1402	30	166,432	14	118,71
Σύνολο - 8		10482	109	657,499	52	62,73
9	ΔΗΜΟΥ ΚΑΤΣΑΝΟΧΩΡΙΩΝ	2079	17	103,396	8	49,73
	ΔΗΜΟΥ ΠΡΑΜΑΝΤΩΝ	1302	14	69,085	2	53,06
	ΔΗΜΟΥ ΤΖΟΥΜΕΡΚΩΝ	648	8	71,1	7	109,72
	ΚΟΙΝ. ΒΑΘΥΠΕΔΟΥ	31	1	10,127	0	326,68
	ΚΟΙΝ. ΚΑΛΑΡΙΤΩΝ	89	2	39,959	0	448,98
	ΚΟΙΝ. ΜΑΤΣΟΥΚΙΟΥ	167	1	35,36	0	211,74
	ΚΟΙΝ. ΣΥΡΡΑΚΟΥ	45	1	29,307	0	651,27
Σύνολο - 9		4361	44	358,334	17	82,17
Σύνολο - ΙΩΑΝΝΙΝΩΝ		161027	495	4990,416	281	30,99

ΝΟΜΟΣ ΙΩΑΝΝΙΝΩΝ (ΠΡΟΤΑΣΗ 2)

- ΔΗΜΟΣ 1 (5)
- ΔΗΜΟΣ 2 (6)
- ΔΗΜΟΣ 3 (5)
- ΔΗΜΟΣ 4 (3)
- ΔΗΜΟΣ 5 (5)
- ΔΗΜΟΣ 6 (6)
- ΔΗΜΟΣ 7 (4)
- ΔΗΜΟΣ 8 (7)



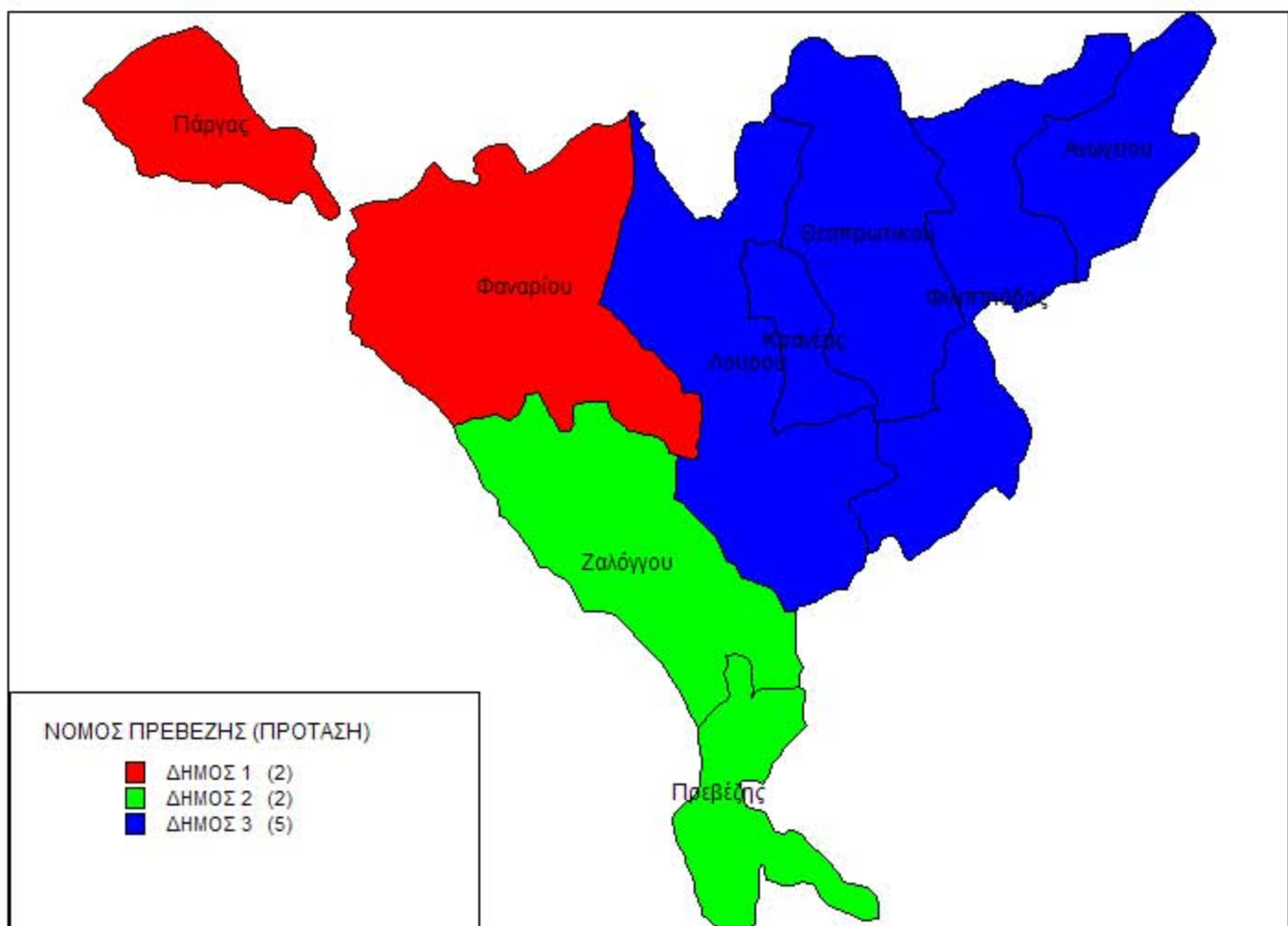
NOMARXIA	Πρόταση 2	Όνομα ΟΤΑ	Πληθυσμός	Αριθμός οικισμών	Εκταση (km <sup>2</sup> )	Αριθμός Τοπικών Διαμερισμάτων	Πυκνότητα (m <sup>2</sup> / κάτοικο)
ΙΩΑΝΝΙΝΩΝ	1	ΔΗΜΟΥ ΚΟΝΙΤΣΑΣ	5690	30	542,516	24	95,35
		ΔΗΜΟΥ ΜΑΣΤΟΡΟΧΩΡΙΩΝ	1382	13	271,16	11	196,21
		ΚΟΙΝ. ΑΕΤΟΜΗΛΙΤΣΑΣ	39	1	51,297	0	1315,31
		ΚΟΙΝ. ΔΙΣΤΡΑΤΟΥ	420	1	53,837	0	128,18
		ΚΟΙΝ. ΦΟΥΡΚΑΣ	117	1	32,374	0	276,70
	Σύνολο - 1		7648	46	951,184	35	124,37
	2	ΔΗΜΟΥ ΑΝΩ ΚΑΛΑΜΑ	2363	16	86,5	10	36,61
		ΔΗΜΟΥ ΑΝΩ ΠΩΓΩΝΙΟΥ	1398	9	137,084	8	98,06
		ΔΗΜΟΥ ΔΕΛΒΙΝΑΚΙΟΥ	2345	22	255,835	16	109,10
		ΔΗΜΟΥ ΚΑΛΠΑΚΙΟΥ	1986	11	116,756	7	58,79
		ΚΟΙΝ. ΛΑΒΔΑΝΗΣ	123	5	48,191	1	391,80
	ΚΟΙΝ. ΠΩΓΩΝΙΑΝΗΣ	772	4	56,693	3	73,44	
	Σύνολο - 2		8987	67	701,059	45	78,01
	3	ΔΗΜΟΥ ΑΝΑΤΟΛΙΚΟΥ ΖΑΓΟΡΙΟΥ	1814	22	269,657	14	148,65
		ΔΗΜΟΥ ΚΕΝΤΡΙΚΟΥ ΖΑΓΟΡΙΟΥ	1217	17	206,683	14	169,83
		ΔΗΜΟΥ ΤΥΜΦΗΣ	1006	12	428,296	11	425,74
		ΚΟΙΝ. ΒΟΒΟΥΣΗΣ	150	1	51,029	0	340,19
		ΚΟΙΝ. ΠΑΠΙΓΚΟΥ	161	2	34,131	0	211,99
	Σύνολο - 3		4348	54	989,796	39	227,64
	4	ΔΗΜΟΥ ΕΓΝΑΤΙΑΣ	2469	27	131,424	5	53,23
		ΔΗΜΟΥ ΜΕΤΣΟΒΟΥ	4079	4	177,676	3	43,56
		ΚΟΙΝ. ΜΗΛΕΑΣ	629	1	54,556	0	86,73
	Σύνολο - 4		7177	32	363,656	8	50,67
	5	ΔΗΜΟΥ ΕΚΑΛΗΣ	1650	7	49,181	6	29,81
		ΔΗΜΟΥ ΕΥΡΥΜΕΝΩΝ	1165	11	73,958	7	63,48
		ΔΗΜΟΥ ΖΙΤΣΑΣ	1803	7	65,868	4	36,53
		ΔΗΜΟΥ ΜΟΛΟΣΣΩΝ	1893	33	241,281	19	127,46
		ΔΗΜΟΥ ΠΑΣΣΑΡΩΝΟΣ	8412	20	135,278	16	16,08
	Σύνολο - 5		14923	78	565,566	52	37,90

	6	ΔΗΜΟΥ ΑΝΑΤΟΛΗΣ	7734	3	15,845	2	2,05
		ΔΗΜΟΥ ΙΩΑΝΝΙΤΩΝ	75550	13	47,44	4	0,63
		ΔΗΜΟΥ ΜΠΙΖΑΝΙΟΥ	3948	12	91,372	6	23,14
		ΔΗΜΟΥ ΠΑΜΒΩΤΙΔΟΣ	9904	23	138,616	13	14,00
		ΔΗΜΟΥ ΠΕΡΑΜΑΤΟΣ	5611	13	105,725	8	18,84
		ΚΟΙΝ. ΝΗΣΟΥ ΙΩΑΝΝΙΝΩΝ	354	1	4,324	0	12,21
	Σύνολο - 6		103101	65	403,322	33	3,91
	7	ΔΗΜΟΥ ΑΓ. ΔΗΜΗΤΡΙΟΥ	5488	40	231,473	17	42,18
		ΔΗΜΟΥ ΔΕΡΒΙΖΙΑΝΑΣ	2379	25	158,578	13	66,66
		ΔΗΜΟΥ ΔΩΔΩΝΗΣ	1213	14	101,016	8	83,28
		ΔΗΜΟΥ ΣΕΛΛΩΝ	1402	30	166,432	14	118,71
	Σύνολο - 7		10482	109	657,499	52	62,73
	8	ΔΗΜΟΥ ΚΑΤΣΑΝΟΧΩΡΙΩΝ	2079	17	103,396	8	49,73
		ΔΗΜΟΥ ΠΡΑΜΑΝΤΩΝ	1302	14	69,085	2	53,06
		ΔΗΜΟΥ ΤΖΟΥΜΕΡΚΩΝ	648	8	71,1	7	109,72
		ΚΟΙΝ. ΒΑΘΥΠΕΔΟΥ	31	1	10,127	0	326,68
		ΚΟΙΝ. ΚΑΛΑΡΙΤΩΝ	89	2	39,959	0	448,98
		ΚΟΙΝ. ΜΑΤΣΟΥΚΙΟΥ	167	1	35,36	0	211,74
		ΚΟΙΝ. ΣΥΡΡΑΚΟΥ	45	1	29,307	0	651,27
	Σύνολο - 8		4361	44	358,334	17	82,17
	Σύνολο - ΙΩΑΝΝΙΝΩΝ		161027	495	4990,416	281	30,99



ΗΠΕΙΡΟΥ  
 ΝΟΜΟΣ ΙΩΑΝΝΙΝΩΝ

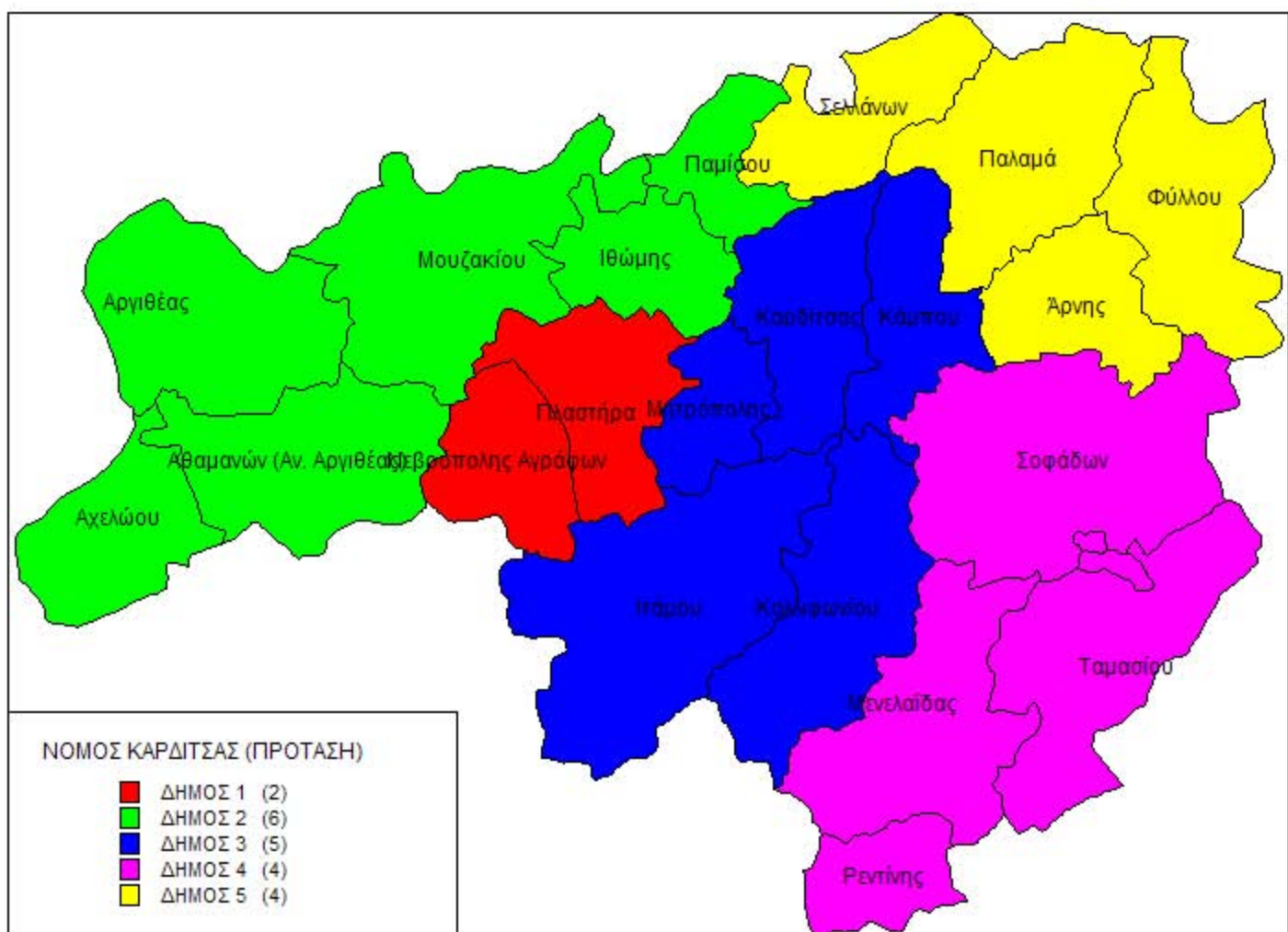
ΟΝΟΜΑ ΤΔ	ΑΠΟ ΟΤΑ	ΣΕ ΟΤΑ ΠΡΟΤΑΣΗΣ		ΠΛΗΘΥΣΜΟΣ ΤΔ	ΟΙΚΙΣΜΟΙ ΤΔ
		1	2		
ΑΝΑΤΟΛΙΚΗΣ	ΠΑΜΒΩΤΙΔΟΣ	9	8	128	2
ΔΑΦΝΟΥΛΑΣ	ΠΑΜΒΩΤΙΔΟΣ	9	8	377	2
ΔΡΟΣΟΧΩΡΙΟΥ	ΠΑΜΒΩΤΙΔΟΣ	9	8	800	1
ΗΛΙΟΚΑΛΗΣ	ΠΑΜΒΩΤΙΔΟΣ	9	8	420	1
ΠΛΑΤΑΝΟΣ	ΠΑΜΒΩΤΙΔΟΣ	9	8	197	1
ΧΑΡΟΚΟΠΙΟΝ	ΠΑΜΒΩΤΙΔΟΣ	9	8	313	1



NOMARXIA	Πρόταση 1	Όνομα ΟΤΑ	Πληθυσμός	Αριθμός οικισμών	Έκταση (km <sup>2</sup> )	Αριθμός Τοπικών Διαμερισμάτων	Πυκνότητα (m <sup>2</sup> / κάτοικο)
ΠΡΕΒΕΖΗΣ	1	ΔΗΜΟΥ ΠΑΡΓΑΣ	3846	12	68,903	3	17,92
		ΔΗΜΟΥ ΦΑΝΑΡΙΟΥ	8751	33	205,893	20	23,53
	Σύνολο - 1		12597	45	274,796	23	21,81
	2	ΔΗΜΟΥ ΖΑΛΟΓΓΟΥ	4893	21	137,631	9	28,13
		ΔΗΜΟΥ ΠΡΕΒΕΖΑΣ	19984	11	66,835	4	3,34
	Σύνολο - 2		24877	32	204,466	13	8,22
	3	ΔΗΜΟΥ ΑΝΩΓΕΙΟΥ	1291	14	71,698	2	55,54
		ΔΗΜΟΥ ΘΕΣΠΡΩΤΙΚΟΥ	4944	17	131,823	7	26,66
		ΔΗΜΟΥ ΛΟΥΡΟΥ	5260	14	176,075	9	33,47
		ΔΗΜΟΥ ΦΙΛΙΠΠΙΑΔΟΣ	8165	16	142,409	9	17,44
		ΚΟΙΝ. ΚΡΑΝΕΑΣ	1010	2	34,671	0	34,33
	Σύνολο - 3		20670	63	556,676	27	26,93
	Σύνολο - ΠΡΕΒΕΖΗΣ		58144	140	1035,938	63	17,82

ΗΠΕΙΡΟΥ  
ΝΟΜΟΣ ΠΡΕΒΕΖΑΣ

ΟΝΟΜΑ ΤΔ	ΑΠΟ ΟΤΑ	ΣΕ ΟΤΑ ΠΡΟΤΑΣΗΣ	ΠΛΗΘΥΣΜΟΣ ΤΔ	ΟΙΚΙΣΜΟΙ ΤΔ
ΒΡΑΧΟΥ	ΖΑΛΟΓΓΟΥ	1	361	3
ΕΚΚΛΗΣΙΩΝ	ΖΑΛΟΓΓΟΥ	1	90	1
ΧΕΙΜΑΔΙΟΥ	ΖΑΛΟΓΓΟΥ	1	374	1

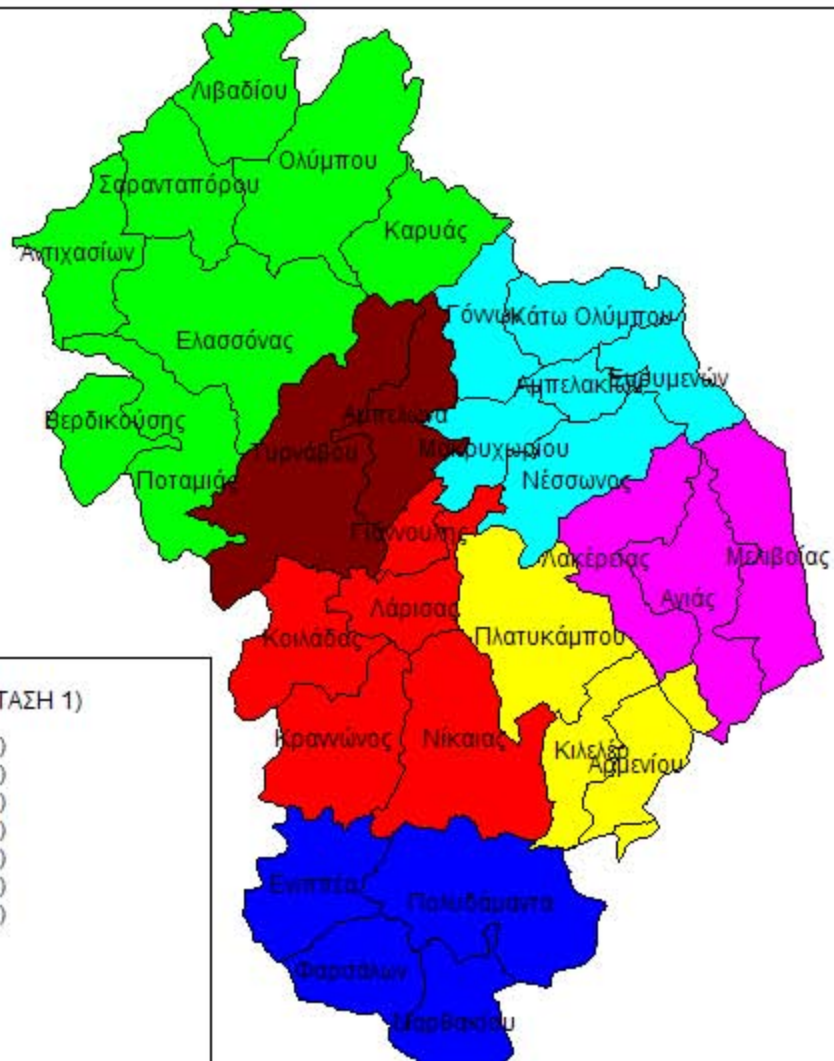


ΝΟΜΑΡΧΙΑ	Πρόταση 1	Όνομα ΟΤΑ	Πληθυσμός	Αριθμός οικισμών	Έκταση (km <sup>2</sup> )	Αριθμός Τοπικών Διαμερισμάτων	Πυκνότητα (m <sup>2</sup> / κάτοικο)
ΚΑΡΔΙΤΣΗΣ	1	ΔΗΜΟΥ ΝΕΒΡΟΠΟΛΗΣ ΑΓΡΑΦΩΝ	1657	18	105,184	6	63,48
		ΔΗΜΟΥ ΠΛΑΣΤΗΡΑ	2365	11	93,166	4	39,39
	Σύνολο - 1		4022	29	198,35	10	49,32
	2	ΔΗΜΟΥ ΑΡΓΙΘΕΑΣ	1067	29	150,377	7	140,93
		ΔΗΜΟΥ ΑΧΕΛΩΟΥ	972	20	87,43	3	89,95
		ΔΗΜΟΥ ΙΘΩΜΗΣ	2773	12	80,491	7	29,03
		ΔΗΜΟΥ ΜΟΥΖΑΚΙΟΥ	9187	46	179,521	13	19,54
		ΔΗΜΟΥ ΠΑΜΙΣΟΥ	4447	6	53,854	4	12,11
		ΚΟΙΝ. ΑΝΑΤ ΑΡΓΙΘΕΑΣ	449		135,07	7	300,82
	Σύνολο - 2		18895	113	686,743	41	36,35
	3	ΔΗΜΟΥ ΙΤΑΜΟΥ	3354	20	234,384	7	69,88
		ΔΗΜΟΥ ΚΑΛΛΙΦΩΝΙΟΥ	2818	8	154,623	5	54,87
		ΔΗΜΟΥ ΚΑΜΠΟΥ	5360	7	90,4	6	16,87
		ΔΗΜΟΥ ΚΑΡΔΙΤΣΑΣ	41411	8	110,086	5	2,66
		ΔΗΜΟΥ ΜΗΤΡΟΠΟΛΗΣ	4146	8	57,894	6	13,96
	Σύνολο - 3		57089	51	647,387	29	11,34
	4	ΔΗΜΟΥ ΜΕΝΕΛΑΙΔΑΣ	2012	9	169,84	5	84,41
		ΔΗΜΟΥ ΡΕΝΤΙΝΑΣ	484	2	56,968	0	117,70
		ΔΗΜΟΥ ΣΟΦΑΔΩΝ	12377	15	241,255	13	19,49
		ΔΗΜΟΥ ΤΑΜΑΣΙΟΥ	3722	8	163,504	5	43,93
	Σύνολο - 4		18595	34	631,567	23	33,96
	5	ΔΗΜΟΥ ΑΡΝΗΣ	3164	4	89,185	3	28,19
		ΔΗΜΟΥ ΠΑΛΑΜΑ	9644	10	154,077	7	15,98
		ΔΗΜΟΥ ΣΕΛΛΑΝΩΝ	4987	6	89,49	4	17,94
		ΔΗΜΟΥ ΦΥΛΛΟΥ	3869	11	139,155	6	35,97
	Σύνολο - 5		21664	31	471,907	20	21,78
	Σύνολο - ΚΑΡΔΙΤΣΗΣ		120265	258	2635,954	123	21,92

ΘΕΣΣΑΛΙΑΣ  
ΝΟΜΟΣ ΚΑΡΔΙΤΣΑΣ

Τα Τ.Δ. Καστανέας (368 κάτοικοι, 3 οικισμοί) και Καροπλεσίου (134 κάτοικοι, 5 οικισμοί) του Δήμου Ιταμού μα μεταφερθούν στο Δήμο 1 της πρότασης

ΟΝΟΜΑ ΤΔ	ΑΠΟ ΟΤΑ	ΣΕ ΟΤΑ ΠΡΟΤΑΣΗΣ	ΠΛΗΘΥΣΜΟΣ ΤΔ	ΟΙΚΙΣΜΟΙ ΤΔ
ΚΑΣΤΑΝΕΑΣ	ΙΤΑΜΟΥ	1	368	3
ΚΟΡΟΠΛΕΣΙΟΥ	ΙΤΑΜΟΥ	1	134	5
ΚΥΨΕΛΗΣ	ΑΡΝΗΣ	4	746	1
ΠΥΡΓΟΣ ΚΙΕΡΙΟΥ	ΑΡΝΗΣ	4	449	1
ΡΙΖΟΒΟΥΝΙ	ΠΑΜΙΣΟΥ	3	445	1



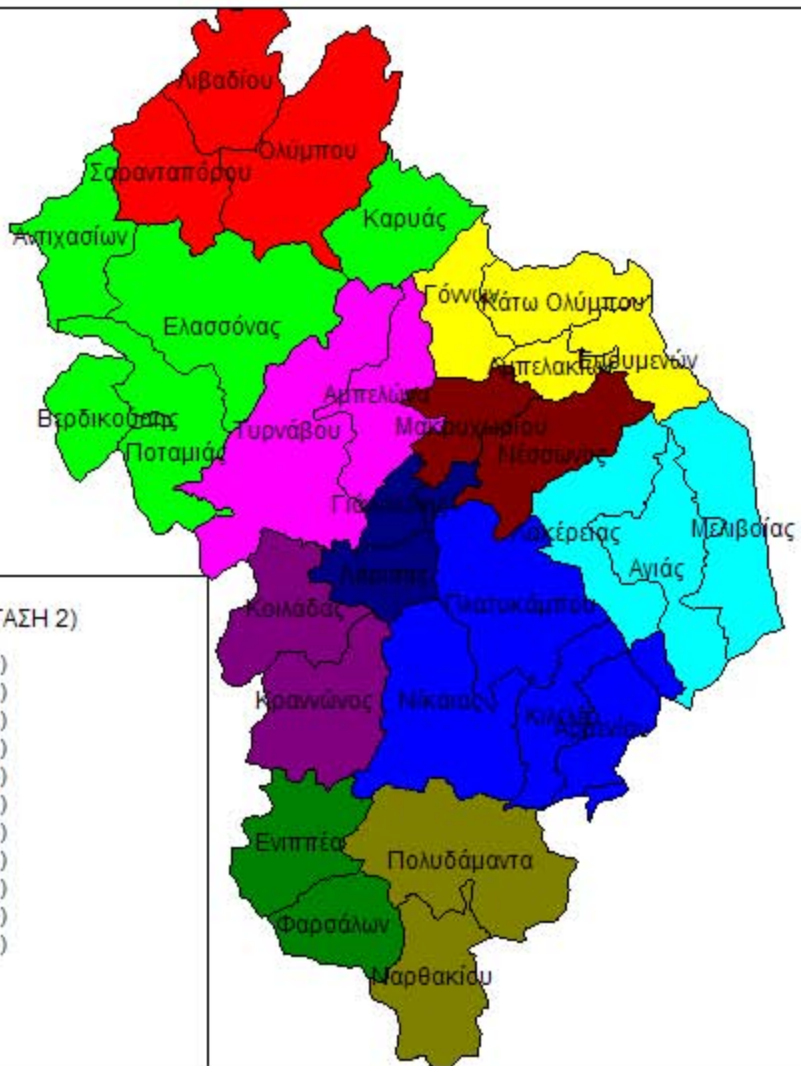
ΝΟΜΟΣ ΛΑΡΙΣΑΣ (ΠΡΟΤΑΣΗ 1)

- ΔΗΜΟΣ 1 (5)
- ΔΗΜΟΣ 2 (8)
- ΔΗΜΟΣ 3 (4)
- ΔΗΜΟΣ 4 (3)
- ΔΗΜΟΣ 5 (3)
- ΔΗΜΟΣ 6 (6)
- ΔΗΜΟΣ 7 (2)



ΝΟΜΑΡΧΙΑ	Πρόταση 1	Όνομα ΟΤΑ	Πληθυσμός	Αριθμός οικισμών	Έκταση (km <sup>2</sup> )	Αριθμός Τοπικών Διαμερισμάτων	Πυκνότητα (m <sup>2</sup> / κάτοικο)
ΛΑΡΙΣΗΣ	1	ΔΗΜΟΥ ΓΙΑΝΝΟΥΛΗΣ	10000	4	51,092	1	5,11
		ΔΗΜΟΥ ΚΟΙΛΑΔΑΣ	3202	10	162,299	6	50,69
		ΔΗΜΟΥ ΚΡΑΝΝΩΝΟΣ	2973	14	205,242	8	69,04
		ΔΗΜΟΥ ΛΑΡΙΣΑΣ	132779	5	122,586	1	0,92
		ΔΗΜΟΥ ΝΙΚΑΙΑΣ	6720	12	279,562	7	41,60
	Σύνολο - 1		155674	45	820,781	23	5,27
	2	ΔΗΜΟΥ ΑΝΤΙΧΑΣΙΩΝ	3548	3	142,919	2	40,28
		ΔΗΜΟΥ ΕΛΑΣΣΟΝΑΣ	14291	14	348,888	8	24,41
		ΔΗΜΟΥ ΛΙΒΑΔΙΟΥ	2983	2	158,273	1	53,06
		ΔΗΜΟΥ ΟΛΥΜΠΟΥ	3446	14	303,964	6	88,21
		ΔΗΜΟΥ ΠΟΤΑΜΙΑΣ	4753	9	200,279	7	42,14
		ΔΗΜΟΥ ΣΑΡΑΝΤΑΠΟΡΟΥ	3337	9	150,902	6	45,22
		ΚΟΙΝ. ΒΕΡΔΙΚΟΥΣΑΣ	2126	6	101,267	0	47,63
		ΚΟΙΝ. ΚΑΡΥΑΣ	874	3	158,685	2	181,56
	Σύνολο - 2		35358	60	1565,177	32	44,27
	3	ΔΗΜΟΥ ΕΝΙΠΠΕΑ	4394	13	161,252	7	36,70
		ΔΗΜΟΥ ΝΑΡΘΑΚΙΟΥ	1694	10	164,101	4	96,87
		ΔΗΜΟΥ ΠΟΛΥΔΑΜΑΝΤΑ	6371	26	292,951	11	45,98
		ΔΗΜΟΥ ΦΑΡΣΑΛΩΝ	11216	6	121,433	2	10,83
	Σύνολο - 3		23675	55	739,737	24	31,25
	4	ΔΗΜΟΥ ΑΓΙΑΣ	6297	10	189,487	8	30,09
		ΔΗΜΟΥ ΛΑΚΕΡΕΙΑΣ	1703	8	179,386	4	105,34
		ΔΗΜΟΥ ΜΕΛΙΒΟΙΑΣ	2874	13	197,633	3	68,77
	Σύνολο - 4		10874	31	566,506	15	52,10
	5	ΔΗΜΟΥ ΑΡΜΕΝΙΟΥ	2267	5	99,403	3	43,85
		ΔΗΜΟΥ ΚΙΛΕΛΕΡ	2568	8	147,35	4	57,38
		ΔΗΜΟΥ ΠΛΑΤΥΚΑΜΠΟΥ	8191	12	244,698	8	29,87
	Σύνολο - 5		13026	25	491,451	15	37,73
	6	ΔΗΜΟΥ ΓΟΝΝΩΝ	2872	4	113,333	2	39,46
		ΔΗΜΟΥ ΕΥΡΥΜΕΝΩΝ	2246	10	95,284	3	42,42

		ΔΗΜΟΥ ΚΑΤΩ ΟΛΥΜΠΟΥ	3834	12	128,462	3	33,51
		ΔΗΜΟΥ ΜΑΚΡΥΧΩΡΙΟΥ	2956	5	107,767	3	36,46
		ΔΗΜΟΥ ΝΕΣΣΩΝΟΣ	5362	10	172,675	6	32,20
		ΚΟΙΝ. ΑΜΠΕΛΑΚΙΩΝ	415	2	54,447	1	131,20
	Σύνολο - 6		17685	43	671,968	18	38,00
	7	ΔΗΜΟΥ ΑΜΠΕΛΩΝΑ	8463	6	154,759	3	18,29
		ΔΗΜΟΥ ΤΥΡΝΑΒΟΥ	17401	12	370,564	3	21,30
	Σύνολο - 7		25864	18	525,323	6	20,31
Σύνολο - ΛΑΡΙΣΗΣ			282156	277	5380,943	133	19,07



ΝΟΜΟΣ ΛΑΡΙΣΑΣ (ΠΡΟΤΑΣΗ 2)

- ΔΗΜΟΣ 1 (3)
- ΔΗΜΟΣ 2 (5)
- ΔΗΜΟΣ 3 (4)
- ΔΗΜΟΣ 4 (2)
- ΔΗΜΟΣ 5 (4)
- ΔΗΜΟΣ 6 (3)
- ΔΗΜΟΣ 7 (2)
- ΔΗΜΟΣ 8 (2)
- ΔΗΜΟΣ 9 (2)
- ΔΗΜΟΣ 10 (2)
- ΔΗΜΟΣ 11 (2)

Σύνολο - ΛΑΡΙΣΗΣ	8	ΔΗΜΟΥ ΕΝΙΠΠΕΑ	4394	13	161,252	7	36,70
		ΔΗΜΟΥ ΦΑΡΣΑΛΩΝ	11216	6	121,433	2	10,83
	Σύνολο - 8		15610	19	282,685	9	18,11
	9	ΔΗΜΟΥ ΓΙΑΝΝΟΥΛΗΣ	10000	4	51,092	1	5,11
		ΔΗΜΟΥ ΛΑΡΙΣΑΣ	132779	5	122,586	1	0,92
	Σύνολο - 9		142779	9	173,678	2	1,22
	10	ΔΗΜΟΥ ΚΟΙΛΑΔΑΣ	3202	10	162,299	6	50,69
		ΔΗΜΟΥ ΚΡΑΝΝΩΝΟΣ	2973	14	205,242	8	69,04
	Σύνολο - 10		6175	24	367,541	14	59,52
	11	ΔΗΜΟΥ ΝΑΡΘΑΚΙΟΥ	1694	10	164,101	4	96,87
		ΔΗΜΟΥ ΠΟΛΥΔΑΜΑΝΤΑ	6371	26	292,951	11	45,98
	Σύνολο - 11		8065	36	457,052	15	56,67
			282156	277	5380,943	133	19,07

ΝΟΜΑΡΧΙΑ	Πρόταση 2	Όνομα ΟΤΑ	Πληθυσμός	Αριθμός οικισμών	Έκταση (km <sup>2</sup> )	Αριθμός Τοπικών Διαμερισμάτων	Πυκνότητα (m <sup>2</sup> / κάτοικο)
ΛΑΡΙΣΗΣ	1	ΔΗΜΟΥ ΛΙΒΑΔΙΟΥ	2983	2	158,273	1	53,06
		ΔΗΜΟΥ ΟΛΥΜΠΟΥ	3446	14	303,964	6	88,21
		ΔΗΜΟΥ ΣΑΡΑΝΤΑΠΟΡΟΥ	3337	9	150,902	6	45,22
	Σύνολο - 1		9766	25	613,139	13	62,78
	2	ΔΗΜΟΥ ΑΝΤΙΧΑΣΙΩΝ	3548	3	142,919	2	40,28
		ΔΗΜΟΥ ΕΛΑΣΣΟΝΑΣ	14291	14	348,888	8	24,41
		ΔΗΜΟΥ ΠΟΤΑΜΙΑΣ	4753	9	200,279	7	42,14
		ΚΟΙΝ. ΒΕΡΔΙΚΟΥΣΑΣ	2126	6	101,267	0	47,63
		ΚΟΙΝ. ΚΑΡΥΑΣ	874	3	158,685	2	181,56
	Σύνολο - 2		25592	35	952,038	19	37,20
	3	ΔΗΜΟΥ ΑΡΜΕΝΙΟΥ	2267	5	99,403	3	43,85
		ΔΗΜΟΥ ΚΙΛΕΛΕΡ	2568	8	147,35	4	57,38
		ΔΗΜΟΥ ΝΙΚΑΙΑΣ	6720	12	279,562	7	41,60
		ΔΗΜΟΥ ΠΛΑΤΥΚΑΜΠΟΥ	8191	12	244,698	8	29,87
	Σύνολο - 3		19746	37	771,013	22	39,05
	4	ΔΗΜΟΥ ΑΜΠΕΛΩΝΑ	8463	6	154,759	3	18,29
		ΔΗΜΟΥ ΤΥΡΝΑΒΟΥ	17401	12	370,564	3	21,30
	Σύνολο - 4		25864	18	525,323	6	20,31
	5	ΔΗΜΟΥ ΓΟΝΝΩΝ	2872	4	113,333	2	39,46
		ΔΗΜΟΥ ΕΥΡΥΜΕΝΩΝ	2246	10	95,284	3	42,42
		ΔΗΜΟΥ ΚΑΤΩ ΟΛΥΜΠΟΥ	3834	12	128,462	3	33,51
		ΚΟΙΝ. ΑΜΠΕΛΑΚΙΩΝ	415	2	54,447	1	131,20
	Σύνολο - 5		9367	28	391,526	9	41,80
	6	ΔΗΜΟΥ ΑΓΙΑΣ	6297	10	189,487	8	30,09
		ΔΗΜΟΥ ΛΑΚΕΡΕΙΑΣ	1703	8	179,386	4	105,34
		ΔΗΜΟΥ ΜΕΛΙΒΟΙΑΣ	2874	13	197,633	3	68,77
	Σύνολο - 6		10874	31	566,506	15	52,10
	7	ΔΗΜΟΥ ΜΑΚΡΥΧΩΡΙΟΥ	2956	5	107,767	3	36,46
		ΔΗΜΟΥ ΝΕΣΣΩΝΟΣ	5362	10	172,675	6	32,20
	Σύνολο - 7		8318	15	280,442	9	33,72

ΘΕΣΣΑΛΙΑΣ  
ΝΟΜΟΣ ΛΑΡΙΣΑΣ

Η Κ. ΤΣΑΡΙΤΣΑΝΗΣ στο χάρτη και στους πίνακες περιέχεται στο Δ. ΕΛΑΣΣΟΝΑΣ

ΘΕΣΣΑΛΙΑ  
ΝΟΜΟΣ ΛΑΡΙΣΑΣ (ΠΡΟΤΑΣΗ 2)

Ένα μέρος του Δήμου Ποταμιάς μεταφέρεται στο Δήμο 2 και το υπόλοιπο στο Δήμο 4.

Ένα μέρος του Δήμου Νίκαιας μεταφέρεται στο Δήμο 3 ένα μέρος (Νίκαια, Ν. Λεύκη, Ν. Καρυές, Ζάππειο) στο Δήμο 9 και το υπόλοιπο στο Δήμο 10.

Ένα μέρος του Δήμου Αγιάς μεταφέρεται στο Δήμο 3 και το υπόλοιπο στο Δήμο 6.

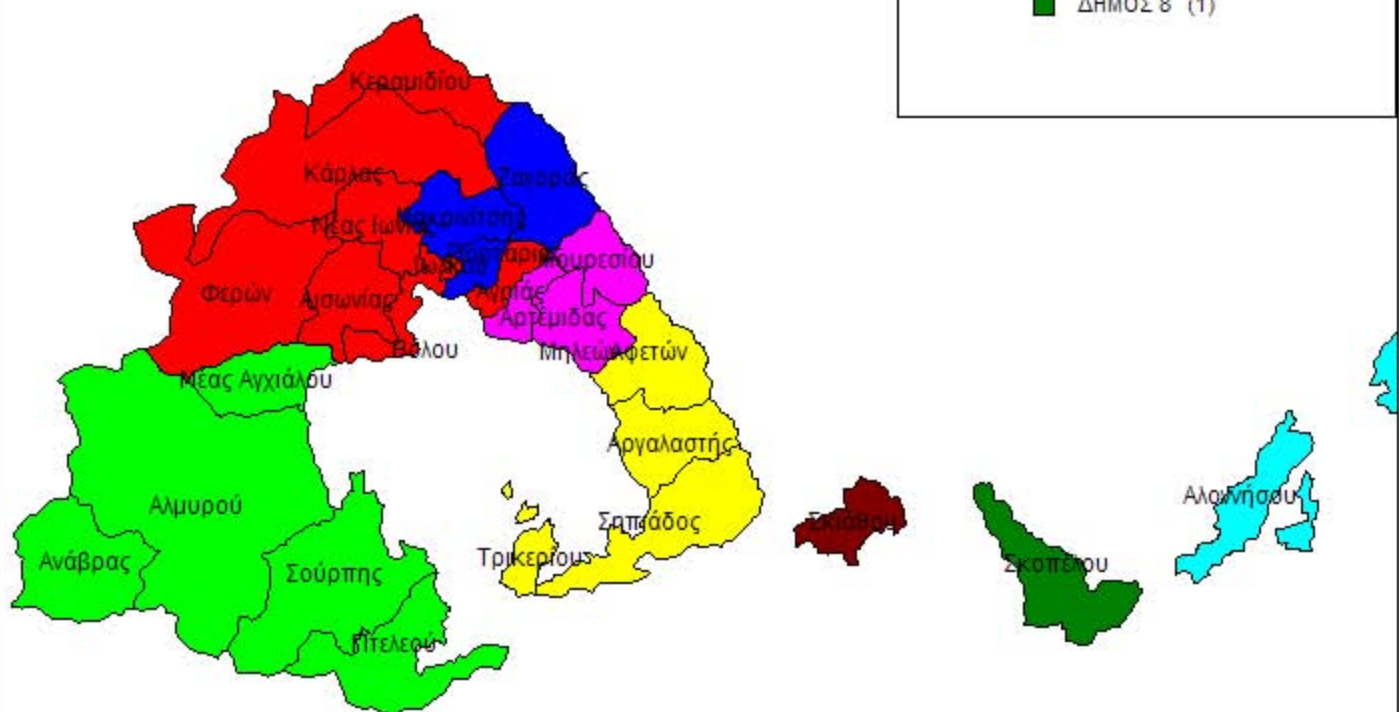
Ένα μέρος του Δήμου Λακέρειας μεταφέρεται στο Δήμο 6 και το υπόλοιπο στο Δήμο 7.

Ένα μέρος του Δήμου Κοιλάδας μεταφέρεται στο Δήμο 9 (Ελευθεραί, Αμυγδαλέα, Ραχούλα, Μάνδρα, Κουτσόχερο) και το υπόλοιπο στο Δήμο 10.

Ένα μέρος του Δήμου Πλατύκαμπου μεταφέρεται στο Δήμο 9 (Μελισσοχώρι, Ομορφοχώρι) και το υπόλοιπο στο Δήμο 3.

ΝΟΜΟΣ ΜΑΓΝΗΣΙΑΣ (ΠΡΟΤΑΣΗ 1)

- ΔΗΜΟΣ 1 (8)
- ΔΗΜΟΣ 2 (5)
- ΔΗΜΟΣ 3 (3)
- ΔΗΜΟΣ 4 (3)
- ΔΗΜΟΣ 5 (4)
- ΔΗΜΟΣ 6 (1)
- ΔΗΜΟΣ 7 (1)
- ΔΗΜΟΣ 8 (1)



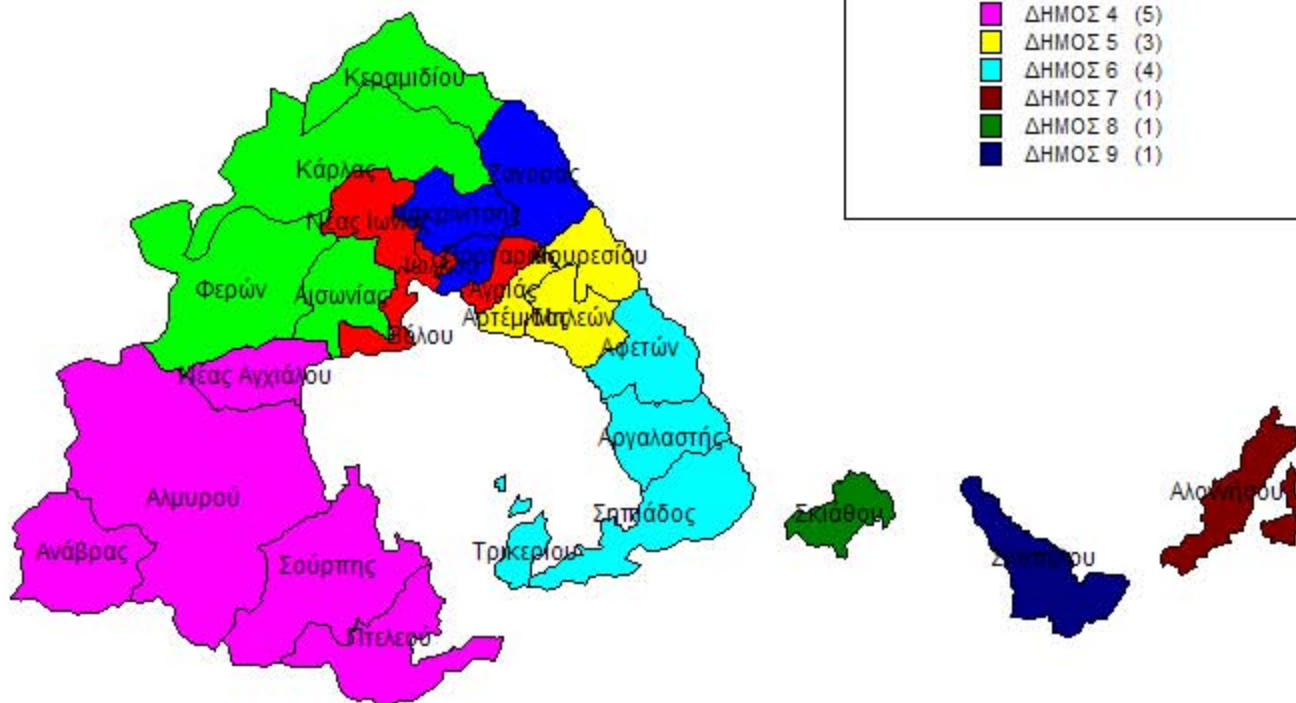


ΝΟΜΑΡΧΙΑ	Πρόταση 1	Όνομα ΟΤΑ	Πληθυσμός	Αριθμός οικισμών	Έκταση (km <sup>2</sup> )	Αριθμός Τοπικών Διαμερισμάτων	Πυκνότητα (m <sup>2</sup> / κάτοικο)
ΜΑΓΝΗΣΙΑΣ	1	ΔΗΜΟΥ ΑΓΡΙΑΣ	5835	4	25,227	1	4,32
		ΔΗΜΟΥ ΑΙΣΩΝΙΑΣ	3059	5	75,504	1	24,68
		ΔΗΜΟΥ ΒΟΛΟΥ	85001	1	27,678	0	0,33
		ΔΗΜΟΥ ΙΩΛΚΟΥ	2081	4	1,981	2	0,95
		ΔΗΜΟΥ ΚΑΡΛΑΣ	5040	4	223,591	3	44,36
		ΔΗΜΟΥ ΝΕΑΣ ΙΩΝΙΑΣ	32979	5	63,314	1	1,92
		ΔΗΜΟΥ ΦΕΡΩΝ	6210	11	215,513	4	34,70
		ΚΟΙΝ. ΚΕΡΑΜΙΔΙΟΥ	580	4	111,532	0	192,30
	Σύνολο - 1		140785	38	744,34	12	5,29
	2	ΔΗΜΟΥ ΑΛΜΥΡΟΥ	13198	21	473,94	7	35,91
		ΔΗΜΟΥ ΝΕΑΣ ΑΓΧΙΑΛΟΥ	6877	9	80,462	2	11,70
		ΔΗΜΟΥ ΠΤΕΛΕΟΥ	2648	12	118,23	2	44,65
		ΔΗΜΟΥ ΣΟΥΡΠΗΣ	3698	9	191,335	5	51,74
		ΚΟΙΝ. ΑΝΑΒΡΑΣ	595	1	121,859	0	204,81
	Σύνολο - 2		27016	52	985,826	16	36,49
	3	ΔΗΜΟΥ ΖΑΓΟΡΑΣ	3759	10	96,101	2	25,57
		ΔΗΜΟΥ ΠΟΡΤΑΡΙΑΣ	2033	7	22,754	3	11,19
		ΚΟΙΝ. ΜΑΚΡΙΝΙΤΣΗΣ	661	1	59,903	0	90,62
	Σύνολο - 3		6453	18	178,758	5	27,70
	4	ΔΗΜΟΥ ΑΡΤΕΜΙΔΑΣ	4397	12	28,791	3	6,55
		ΔΗΜΟΥ ΜΗΛΕΩΝ	3100	13	63,754	4	20,57
		ΔΗΜΟΥ ΜΟΥΡΕΣΙΟΥ	2690	12	54,214	5	20,15
	Σύνολο - 4		10187	37	146,759	12	14,41
	5	ΔΗΜΟΥ ΑΡΓΑΛΑΣΤΗΣ	1998	11	74,82	2	37,45
		ΔΗΜΟΥ ΑΦΕΤΩΝ	1754	11	80,744	4	46,03
		ΔΗΜΟΥ ΣΗΠΙΑΔΟΣ	2180	22	122,404	2	56,15
		ΚΟΙΝ. ΤΡΙΚΕΡΙΟΥ	1713	10	26,817	0	15,65
	Σύνολο - 5		7645	54	304,785	8	39,87
	6	ΔΗΜΟΥ ΑΛΟΝΝΗΣΟΥ	2425	18	129,607	0	53,45
	Σύνολο - 6		2425	18	129,607	0	53,45

	7	ΔΗΜΟΥ ΣΚΙΑΘΟΥ	5788	14	49,898	0	8,62
	Σύνολο - 7		5788	14	49,898	0	8,62
	8	ΔΗΜΟΥ ΣΚΟΠΕΛΟΥ	4706	11	96,299	2	20,46
	Σύνολο - 8		4706	11	96,299	2	20,46
Σύνολο - ΜΑΓΝΗΣΙΑΣ			205005	242	2636,272	55	12,86

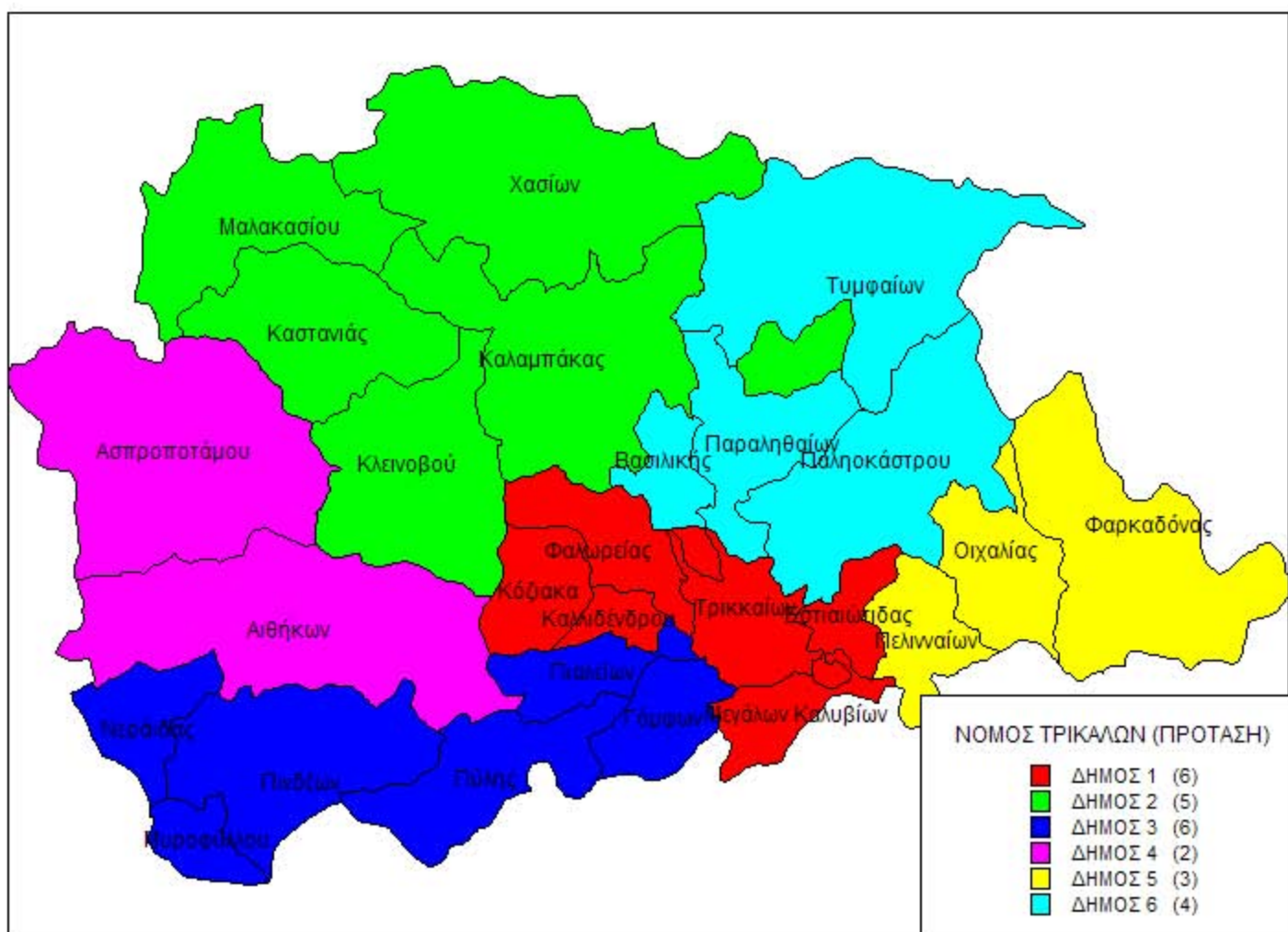
ΝΟΜΟΣ ΜΑΓΝΗΣΙΑΣ (ΠΡΟΤΑΣΗ 2)

- ΔΗΜΟΣ 1 (4)
- ΔΗΜΟΣ 2 (4)
- ΔΗΜΟΣ 3 (3)
- ΔΗΜΟΣ 4 (5)
- ΔΗΜΟΣ 5 (3)
- ΔΗΜΟΣ 6 (4)
- ΔΗΜΟΣ 7 (1)
- ΔΗΜΟΣ 8 (1)
- ΔΗΜΟΣ 9 (1)



ΝΟΜΑΡΧΙΑ	Πρόταση 2	Όνομα ΟΤΑ	Πληθυσμός	Αριθμός οικισμών	Έκταση (km <sup>2</sup> )	Αριθμός Τοπικών Διαμερισμάτων	Πυκνότητα (m <sup>2</sup> / κάτοικο)
ΜΑΓΝΗΣΙΑΣ	1	ΔΗΜΟΥ ΑΓΡΙΑΣ	5835	4	25,227	1	4,32
		ΔΗΜΟΥ ΒΟΛΟΥ	85001	1	27,678	0	0,33
		ΔΗΜΟΥ ΙΩΛΚΟΥ	2081	4	1,981	2	0,95
		ΔΗΜΟΥ ΝΕΑΣ ΙΩΝΙΑΣ	32979	5	63,314	1	1,92
	Σύνολο - 1		125896	14	118,2	4	0,94
	2	ΔΗΜΟΥ ΑΙΣΩΝΙΑΣ	3059	5	75,504	1	24,68
		ΔΗΜΟΥ ΚΑΡΛΑΣ	5040	4	223,591	3	44,36
		ΔΗΜΟΥ ΦΕΡΩΝ	6210	11	215,513	4	34,70
		ΚΟΙΝ. ΚΕΡΑΜΙΔΙΟΥ	580	4	111,532	0	192,30
	Σύνολο - 2		14889	24	626,14	8	42,05
	3	ΔΗΜΟΥ ΖΑΓΟΡΑΣ	3759	10	96,101	2	25,57
		ΔΗΜΟΥ ΠΟΡΤΑΡΙΑΣ	2033	7	22,754	3	11,19
		ΚΟΙΝ. ΜΑΚΡΙΝΙΤΣΗΣ	661	1	59,903	0	90,62
	Σύνολο - 3		6453	18	178,758	5	27,70
	4	ΔΗΜΟΥ ΑΛΜΥΡΟΥ	13198	21	473,94	7	35,91
		ΔΗΜΟΥ ΝΕΑΣ ΑΓΧΙΑΛΟΥ	6877	9	80,462	2	11,70
		ΔΗΜΟΥ ΠΤΕΛΕΟΥ	2648	12	118,23	2	44,65
		ΔΗΜΟΥ ΣΟΥΡΠΗΣ	3698	9	191,335	5	51,74
		ΚΟΙΝ. ΑΝΑΒΡΑΣ	595	1	121,859	0	204,81
	Σύνολο - 4		27016	52	985,826	16	36,49
	5	ΔΗΜΟΥ ΑΡΤΕΜΙΔΑΣ	4397	12	28,791	3	6,55
		ΔΗΜΟΥ ΜΗΛΕΩΝ	3100	13	63,754	4	20,57
		ΔΗΜΟΥ ΜΟΥΡΕΣΙΟΥ	2690	12	54,214	5	20,15
	Σύνολο - 5		10187	37	146,759	12	14,41
	6	ΔΗΜΟΥ ΑΡΓΑΛΑΣΤΗΣ	1998	11	74,82	2	37,45
		ΔΗΜΟΥ ΑΦΕΤΩΝ	1754	11	80,744	4	46,03
		ΔΗΜΟΥ ΣΗΠΙΑΔΟΣ	2180	22	122,404	2	56,15
		ΚΟΙΝ. ΤΡΙΚΕΡΙΟΥ	1713	10	26,817	0	15,65
	Σύνολο - 6		7645	54	304,785	8	39,87
7	ΔΗΜΟΥ ΑΛΟΝΝΗΣΟΥ	2425	18	129,607	0	53,45	

	Σύνολο - 7		2425	18	129,607	0	53,45
	8	ΔΗΜΟΥ ΣΚΙΑΘΟΥ	5788	14	49,898	0	8,62
	Σύνολο - 8		5788	14	49,898	0	8,62
	9	ΔΗΜΟΥ ΣΚΟΠΕΛΟΥ	4706	11	96,299	2	20,46
	Σύνολο - 9		4706	11	96,299	2	20,46
Σύνολο - ΜΑΓΝΗΣΙΑΣ			205005	242	2636,272	55	12,86



NOMARXIA	Πρόταση 1	Όνομα ΟΤΑ	Πληθυσμός	Αριθμός οικισμών	Έκταση (km <sup>2</sup> )	Αριθμός Τοπικών Διαμερισμάτων	Πυκνότητα (m <sup>2</sup> / κάτοικο)
ΤΡΙΚΑΛΩΝ	1	ΔΗΜΟΥ ΕΣΤΙΑΙΩΤΙΔΑΣ	2927	4	39,762	3	13,58
		ΔΗΜΟΥ ΚΑΛΛΙΔΕΝΔΡΟΥ	2311	9	21,833	3	9,45
		ΔΗΜΟΥ ΚΟΖΙΑΚΑ	2503	8	59,193	4	23,65
		ΔΗΜΟΥ Μ ΚΑΛΥΒΙΩΝ	3021	3	45,333	2	15,01
		ΔΗΜΟΥ ΤΡΙΚΚΑΙΩΝ	57914	8	69,205	0	1,19
		ΔΗΜΟΥ ΦΑΛΩΡΕΙΑΣ	3946	8	76,329	4	19,34
	Σύνολο - 1		72622	40	311,655	16	4,29
	2	ΔΗΜΟΥ ΚΑΛΑΜΠΑΚΑΣ	11347	15	277,087	8	24,42
		ΔΗΜΟΥ ΚΑΣΤΑΝΙΑΣ	1116	7	149,808	4	134,24
		ΔΗΜΟΥ ΚΛΕΙΝΟΒΟΥ	1820	9	180,728	5	99,30
		ΔΗΜΟΥ ΜΑΛΑΚΑΣΙΟΥ	1063	7	157,534	4	148,20
		ΔΗΜΟΥ ΧΑΣΙΩΝ	3518	15	291,753	7	82,93
	Σύνολο - 2		18864	53	1056,91	28	56,03
	3	ΔΗΜΟΥ ΓΟΜΦΩΝ	4901	6	58,482	5	11,93
		ΔΗΜΟΥ ΠΙΑΛΕΙΩΝ	3507	8	52,517	4	14,97
		ΔΗΜΟΥ ΠΙΝΔΕΩΝ	1187	24	166,219	8	140,03
		ΔΗΜΟΥ ΠΥΛΗΣ	4015	16	100,075	6	24,93
		ΚΟΙΝ. ΜΥΡΟΦΥΛΛΟΥ	575	8	32,932	0	57,27
		ΚΟΙΝ. ΝΕΡΑΙΔΑΣ	341	10	58,888	3	172,69
	Σύνολο - 3		14526	72	469,113	26	32,29
	4	ΔΗΜΟΥ ΛΙΘΗΚΩΝ	1360	19	279,825	10	205,75
		ΚΟΙΝ. ΑΣΠΡΟΠΟΤΑΜΟΥ	103	11	297,082	7	2884,29
	Σύνολο - 4		1463	30	576,907	17	394,33
	5	ΔΗΜΟΥ ΟΙΧΑΛΙΑΣ	5457	5	85,628	4	15,69
		ΔΗΜΟΥ ΠΕΛΙΝΝΑΙΩΝ	2921	5	63,27	4	21,66
		ΔΗΜΟΥ ΦΑΡΚΑΔΟΝΑΣ	6755	8	219,776	7	32,54
	Σύνολο - 5		15133	18	368,674	15	24,36
	6	ΔΗΜΟΥ ΒΑΣΙΛΙΚΗΣ	2350	4	41,765	2	17,77
		ΔΗΜΟΥ ΠΑΛΗΟΚΑΣΤΡΟΥ	3098	9	197,878	6	63,87
		ΔΗΜΟΥ ΠΑΡΑΛΗΘΑΙΩΝ	3097	7	98,052	4	31,66
		ΔΗΜΟΥ ΤΥΜΦΑΙΩΝ	1536	10	262,523	6	170,91
	Σύνολο - 6		10081	30	600,218	18	59,54
	Σύνολο - ΤΡΙΚΑΛΩΝ		132689	243	3383,477	120	25,50

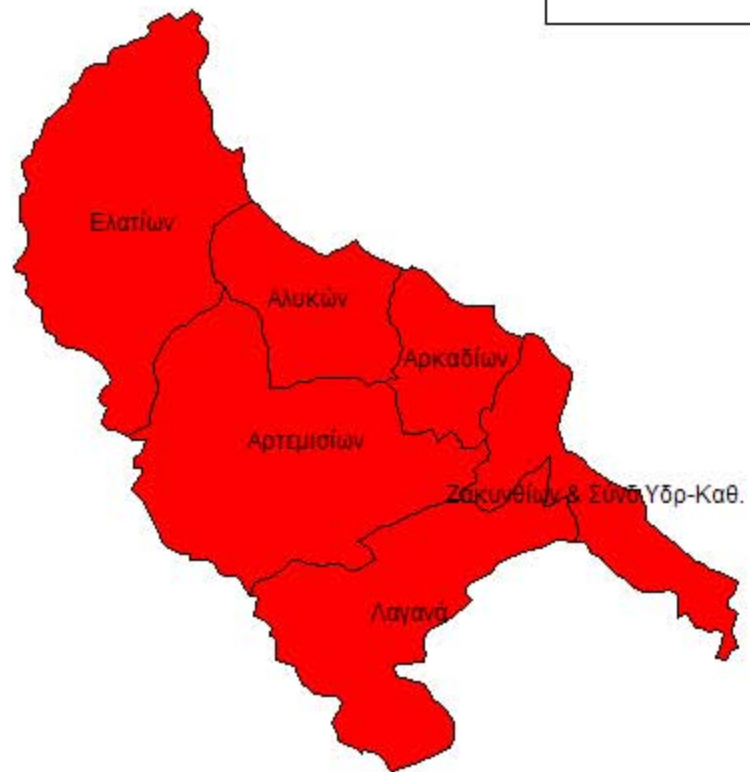
ΘΕΣΣΑΛΙΑΣ  
ΝΟΜΟΣ ΤΡΙΚΑΛΩΝ

ΟΝΟΜΑ ΤΔ	ΑΠΟ ΟΤΑ	ΣΕ ΟΤΑ ΠΡΟΤΑΣΗΣ	ΠΛΗΘΥΣΜΟΣ ΤΔ	ΟΙΚΙΣΜΟΙ ΤΔ
ΑΥΡΑΣ	ΚΑΛΑΜΠΑΚΑΣ	6	562	2
ΔΡΟΣΕΡΟΥ	ΓΟΜΦΩΝ	1	446	1
ΜΟΥΡΙΑΣ	ΓΟΜΦΩΝ	1	593	1
ΠΗΓΗΣ	ΓΟΜΦΩΝ	1	1192	1
ΕΛΕΥΘΕΡΟΧΩΡΙΟΥ	ΠΑΛΛΕΙΩΝ	1	539	1
ΠΑΡΑΠΟΤΑΜΟΥ	ΠΑΛΛΕΙΩΝ	1	457	3
ΦΙΛΥΡΑΣ	ΠΑΛΛΕΙΩΝ	1	399	1



ΝΟΜΟΣ ΖΑΚΥΝΘΟΥ (ΠΡΟΤΑΣΗ)

■ ΔΗΜΟΣ 1 (6)

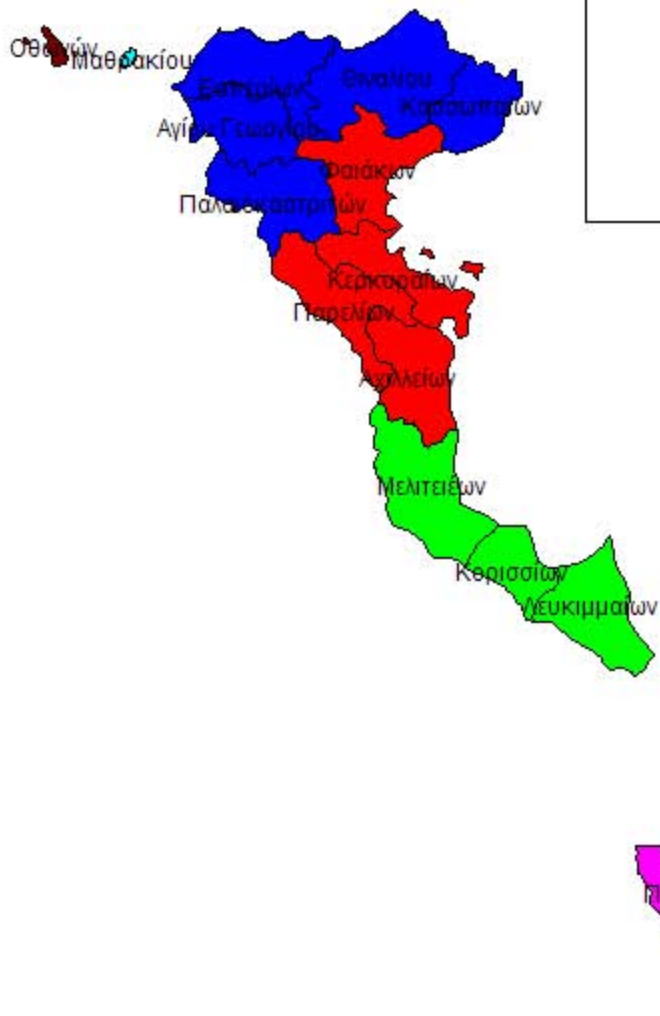


NOMARXIA	Πρόταση 1	Όνομα ΟΤΑ	Πληθυσμός	Αριθμός οικισμών	Έκταση (km <sup>2</sup> )	Αριθμός Τοπικών Διαμερισμάτων	Πυκνότητα (m <sup>2</sup> / κάτοικο)
ΖΑΚΥΝΘΟΥ	1	ΔΗΜΟΥ ΑΛΥΚΩΝ	4852	13	42,881	8	8,84
		ΔΗΜΟΥ ΑΡΚΑΔΙΩΝ	4828	12	26,475	6	5,48
		ΔΗΜΟΥ ΑΡΤΕΜΙΣΙΩΝ	4482	15	104,89	12	23,40
		ΔΗΜΟΥ ΕΛΑΤΙΩΝ	2481	18	111,412	5	44,91
		ΔΗΜΟΥ ΖΑΚΥΝΘΙΩΝ	16382	15	45,788	5	2,80
		ΔΗΜΟΥ ΛΑΓΑΝΑ	5858	15	74,104	5	12,65
	Σύνολο - 1		38883	88	405,55	41	10,43
Σύνολο - ΖΑΚΥΝΘΟΥ			38883	88	405,55	41	10,43

Ερεϊκούσσης

ΝΟΜΟΣ ΚΕΡΚΥΡΑΣ (ΠΡΟΤΑΣΗ)

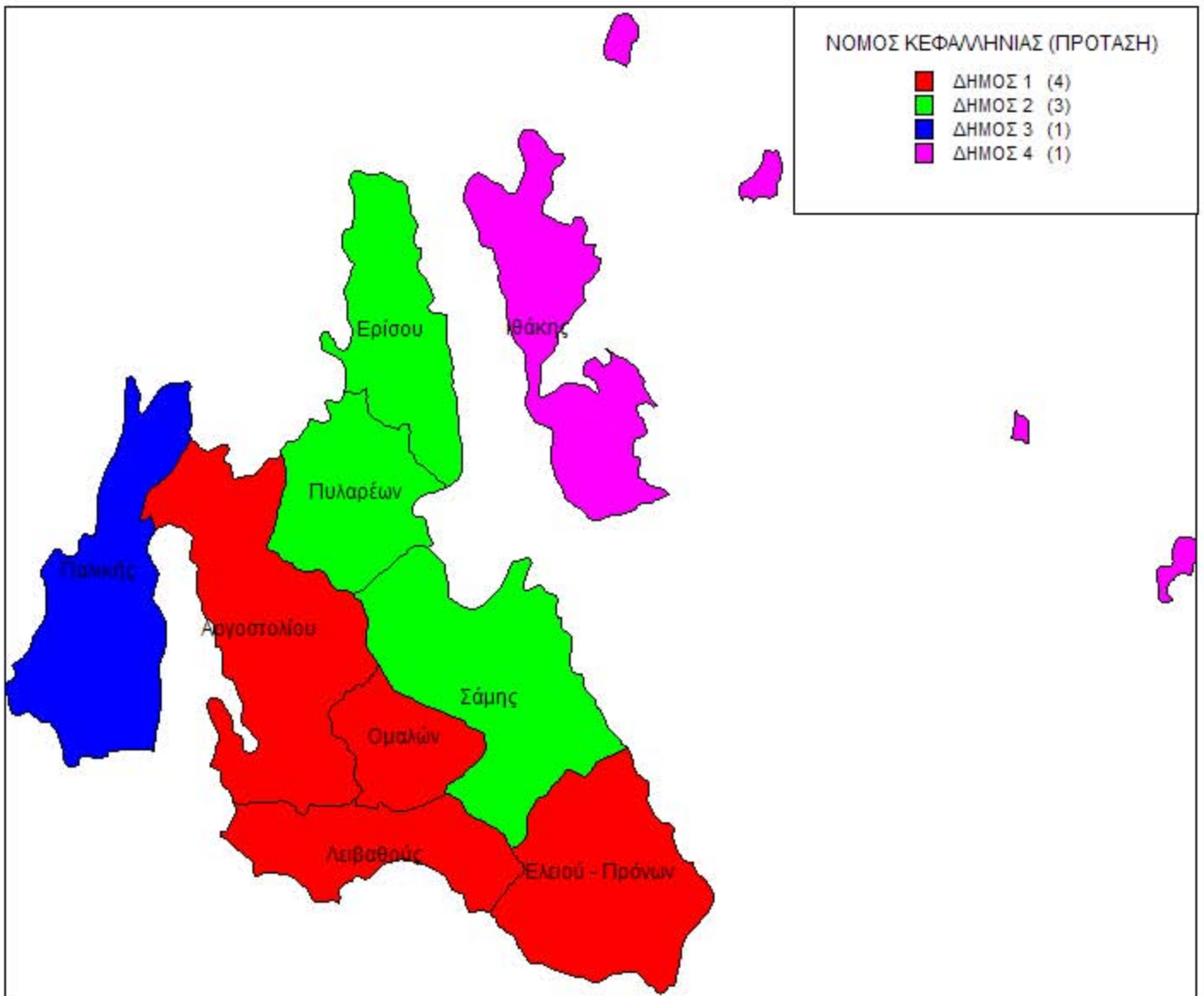
- ΔΗΜΟΣ 1 (4)
- ΔΗΜΟΣ 2 (3)
- ΔΗΜΟΣ 3 (5)
- ΔΗΜΟΣ 4 (1)
- ΔΗΜΟΣ 5 (1)
- ΔΗΜΟΣ 6 (1)
- ΔΗΜΟΣ 7 (1)



NOMARXIA	Πρόταση 1	Όνομα ΟΤΑ	Πληθυσμός	Αριθμός οικισμών	Έκταση (km <sup>2</sup> )	Αριθμός Τοπικών Διαμερισμάτων	Πυκνότητα (m <sup>2</sup> / κάτοικο)	
ΚΕΡΚΥΡΑΣ	1	ΔΗΜΟΥ ΑΧΙΛΛΕΙΩΝ	10079	30	48,65	13	4,83	
		ΔΗΜΟΥ ΚΕΡΚΥΡΑΙΩΝ	41532	12	41,905	3	1,01	
		ΔΗΜΟΥ ΠΑΡΕΛΙΩΝ	7099	24	48,99	9	6,90	
		ΔΗΜΟΥ ΦΑΙΑΚΩΝ	6201	18	53,85	6	8,68	
	Σύνολο - 1		64911	84	193,395	31	2,98	
	2	ΔΗΜΟΥ ΚΟΡΙΣΣΙΩΝ	5122	14	27,675	5	5,40	
		ΔΗΜΟΥ ΛΕΥΚΙΜΜΑΙΩΝ	6694	10	50,819	3	7,59	
		ΔΗΜΟΥ ΜΕΛΙΤΕΙΕΩΝ	6584	20	67,054	8	10,18	
	Σύνολο - 2		18400	44	145,548	16	7,91	
	3	ΔΗΜΟΥ ΑΓ. ΓΕΩΡΓΙΟΥ	4463	27	39,445	12	8,84	
		ΔΗΜΟΥ ΕΣΠΕΡΙΩΝ	7441	28	54,462	10	7,32	
		ΔΗΜΟΥ ΘΙΝΑΛΙΟΥ	5316	41	77,899	9	14,65	
		ΔΗΜΟΥ ΚΑΣΣΩΠΑΙΩΝ	2704	35	33,749	3	12,48	
		ΔΗΜΟΥ ΠΑΛΛΙΟΚΑΣΤΡΙΤΩΝ	4279	14	48,379	7	11,31	
	Σύνολο - 3		24203	145	253,934	41	10,49	
	4	ΔΗΜΟΥ ΠΑΞΩΝ	2429	30	30,121	3	12,40	
	Σύνολο - 4		2429	30	30,121	3	12,40	
	5	ΚΟΙΝ. ΕΡΕΙΚΟΥΣΑΣ	612	1	4,449	0	7,27	
	Σύνολο - 5		612	1	4,449	0	7,27	
	6	ΚΟΙΝ. ΜΑΘΡΑΚΙΟΥ	186	4	3,532	0	18,99	
	Σύνολο - 6		186	4	3,532	0	18,99	
	7	ΚΟΙΝ. ΟΘΩΝΩΝ	340	1	10,078	0	29,64	
	Σύνολο - 7		340	1	10,078	0	29,64	
	Σύνολο - ΚΕΡΚΥΡΑΣ			111081	309	641,057	91	5,77

ΝΟΜΟΣ ΚΕΦΑΛΛΗΝΙΑΣ (ΠΡΟΤΑΣΗ)

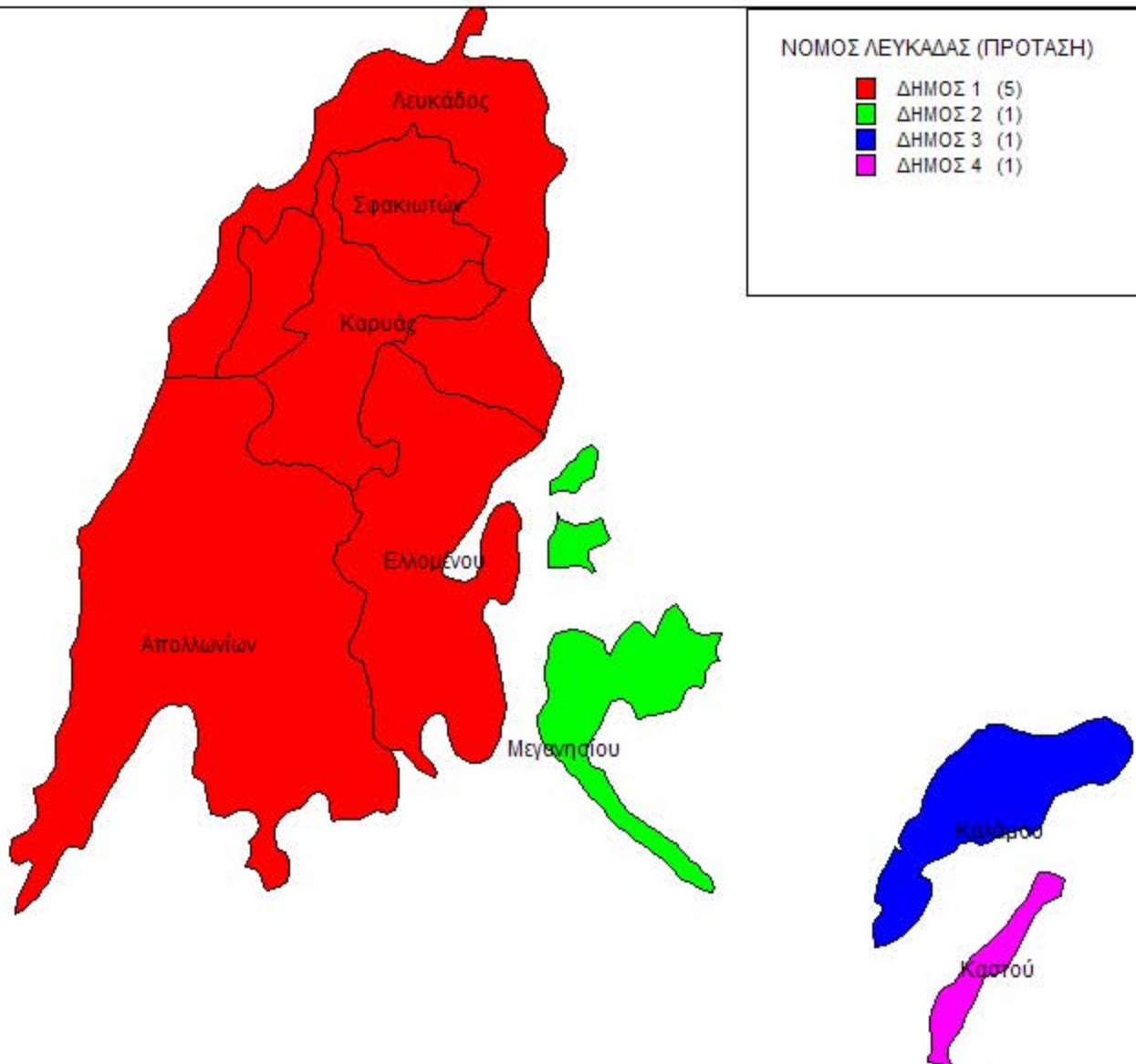
- ΔΗΜΟΣ 1 (4)
- ΔΗΜΟΣ 2 (3)
- ΔΗΜΟΣ 3 (1)
- ΔΗΜΟΣ 4 (1)



ΝΟΜΑΡΧΙΑ	Πρόταση 1	Όνομα ΟΤΑ	Πληθυσμός	Αριθμός οικισμών	Έκταση (km <sup>2</sup> )	Αριθμός Τοπικών Διαμερισμάτων	Πυκνότητα (m <sup>2</sup> / κάτοικο)
ΚΕΦΑΛΛΗΝΙΑΣ	1	ΔΗΜΟΥ ΑΡΓΟΣΤΟΛΙΟΥ	12503	19	157,67	10	12,61
		ΔΗΜΟΥ ΕΛΕΙΟΥ-ΠΡΟΝΩΝ	3610	28	111,687	10	30,94
		ΔΗΜΟΥ ΛΕΙΒΑΘΟΥΣ	4644	19	62,626	10	13,49
		ΚΟΙΝ. ΟΜΑΛΩΝ	1030	6	46,699	0	45,34
	Σύνολο - 1		21787	72	378,682	30	17,38
	2	ΔΗΜΟΥ ΕΡΙΣΟΥ	1470	32	78,114	12	53,14
		ΔΗΜΟΥ ΠΥΛΑΡΕΩΝ	1371	20	81,112	2	59,16
		ΔΗΜΟΥ ΣΑΜΗΣ	2530	7	129,326	5	51,12
	Σύνολο - 2		5371	59	288,552	19	53,72
	3	ΔΗΜΟΥ ΠΑΛΙΚΗΣ	7386	29	119,341	14	16,16
	Σύνολο - 3		7386	29	119,341	14	16,16
	4	ΔΗΜΟΥ ΙΘΑΚΗΣ	3212	23	117,812	7	36,68
	Σύνολο - 4		3212	23	117,812	7	36,68
	Σύνολο - ΚΕΦΑΛΛΗΝΙΑΣ			37756	183	904,387	70

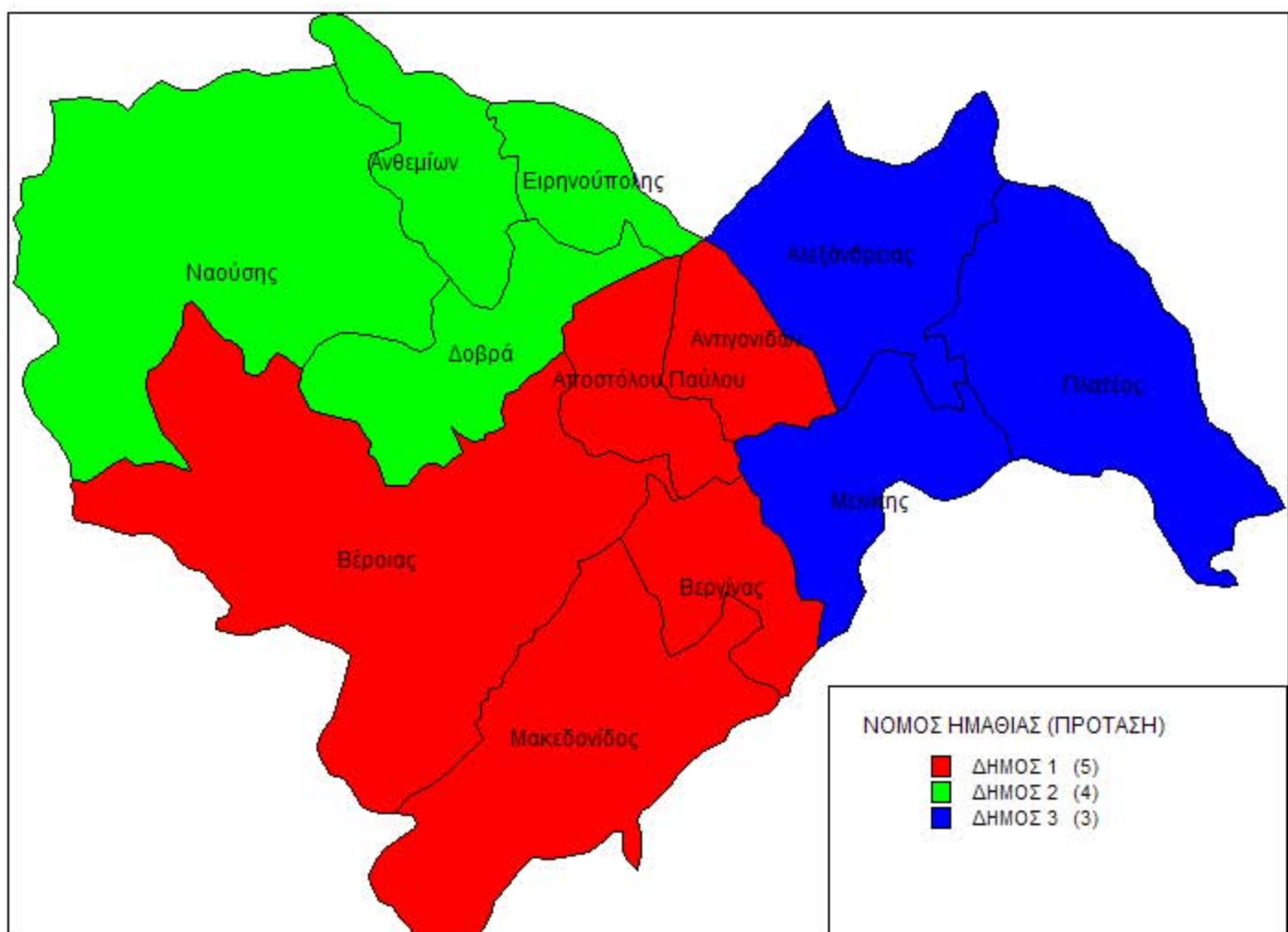
ΝΟΜΟΣ ΛΕΥΚΑΔΑΣ (ΠΡΟΤΑΣΗ)

- ΔΗΜΟΣ 1 (5)
- ΔΗΜΟΣ 2 (1)
- ΔΗΜΟΣ 3 (1)
- ΔΗΜΟΣ 4 (1)



NOMARXIA	Πρόταση 1	Όνομα ΟΤΑ	Πληθυσμός	Αριθμός οικισμών	Έκταση (km <sup>2</sup> )	Αριθμός Τοπικών Διαμερισμάτων	Πυκνότητα (m <sup>2</sup> / κάτοικο)
ΛΕΥΚΑΔΟΣ	1	ΔΗΜΟΥ ΑΠΟΛΛΩΝΙΩΝ	3065	18	124,709	12	40,69
		ΔΗΜΟΥ ΕΛΛΟΜΕΝΟΥ	3215	19	56,017	8	17,42
		ΔΗΜΟΥ ΚΑΡΥΑΣ	1254	4	30,867	2	24,61
		ΔΗΜΟΥ ΛΕΥΚΑΔΟΣ	11094	15	60,628	7	5,46
		ΔΗΜΟΥ ΣΦΑΚΙΩΤΩΝ	1667	7	30,494	6	18,29
	Σύνολο - 1		20295	63	302,715	35	14,92
	2	ΔΗΜΟΥ ΜΕΓΑΝΗΣΙΟΥ	994	5	22,356	2	22,49
	Σύνολο - 2		994	5	22,356	2	22,49
	3	ΚΟΙΝ. ΚΑΛΑΜΟΥ	510	2	24,964	1	48,95
	Σύνολο - 3		510	2	24,964	1	48,95
	4	ΚΟΙΝ. ΚΑΣΤΟΥ	89	1	5,901	0	66,30
	Σύνολο - 4		89	1	5,901	0	66,30
	Σύνολο - ΛΕΥΚΑΔΟΣ			21888	71	355,936	38





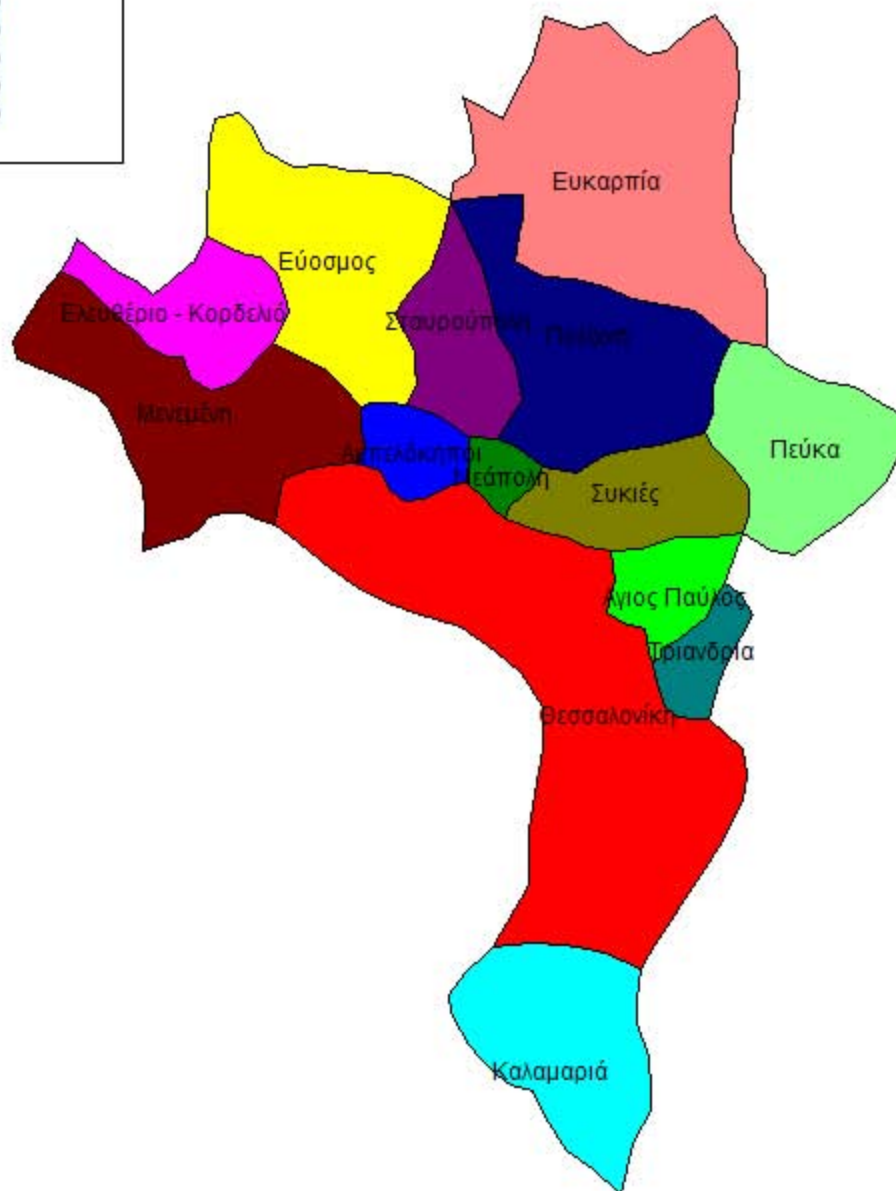
ΝΟΜΑΡΧΙΑ	Πρόταση 1	Όνομα ΟΤΑ	Πληθυσμός	Αριθμός οικισμών	Έκταση (km <sup>2</sup> )	Αριθμός Τοπικών Διαμερισμάτων	Πυκνότητα (m <sup>2</sup> / κάτοικο)
ΗΜΑΘΙΑΣ	1	ΔΗΜΟΥ ΑΝΤΙΓΟΝΙΔΩΝ	5141	8	57,874	5	11,26
		ΔΗΜΟΥ ΑΠΟΣΤΟΛΟΥ ΠΑΥΛΟΥ	8549	6	64,252	4	7,52
		ΔΗΜΟΥ ΒΕΡΓΙΝΑΣ	2342	4	69,047	3	29,48
		ΔΗΜΟΥ ΒΕΡΟΙΑΣ	47677	20	359,146	10	7,53
		ΔΗΜΟΥ ΜΑΚΕΔΟΝΙΔΟΣ	1979	8	199,926	3	101,02
	Σύνολο - 1		65688	46	750,245	25	11,42
	2	ΔΗΜΟΥ ΑΝΘΕΜΙΩΝ	7945	7	74,638	5	9,39
		ΔΗΜΟΥ ΔΟΒΡΑ	4983	9	104,123	4	20,90
		ΔΗΜΟΥ ΕΙΡΗΝΟΥΠΟΛΗΣ	3945	5	49,962	2	12,66
		ΔΗΜΟΥ ΝΑΟΥΣΑΣ	22274	12	300,891	4	13,51
	Σύνολο - 2		39147	33	529,614	15	13,53
	3	ΔΗΜΟΥ ΑΛΕΞΑΝΔΡΕΙΑΣ	19924	10	140,614	5	7,06
		ΔΗΜΟΥ ΜΕΛΙΚΗΣ	7208	9	98,962	4	13,73
		ΔΗΜΟΥ ΠΛΑΤΕΟΣ	10504	12	181,375	7	17,27
	Σύνολο - 3		37636	31	420,951	16	11,18
	Σύνολο - ΗΜΑΘΙΑΣ		142471	110	1700,81	56	11,94

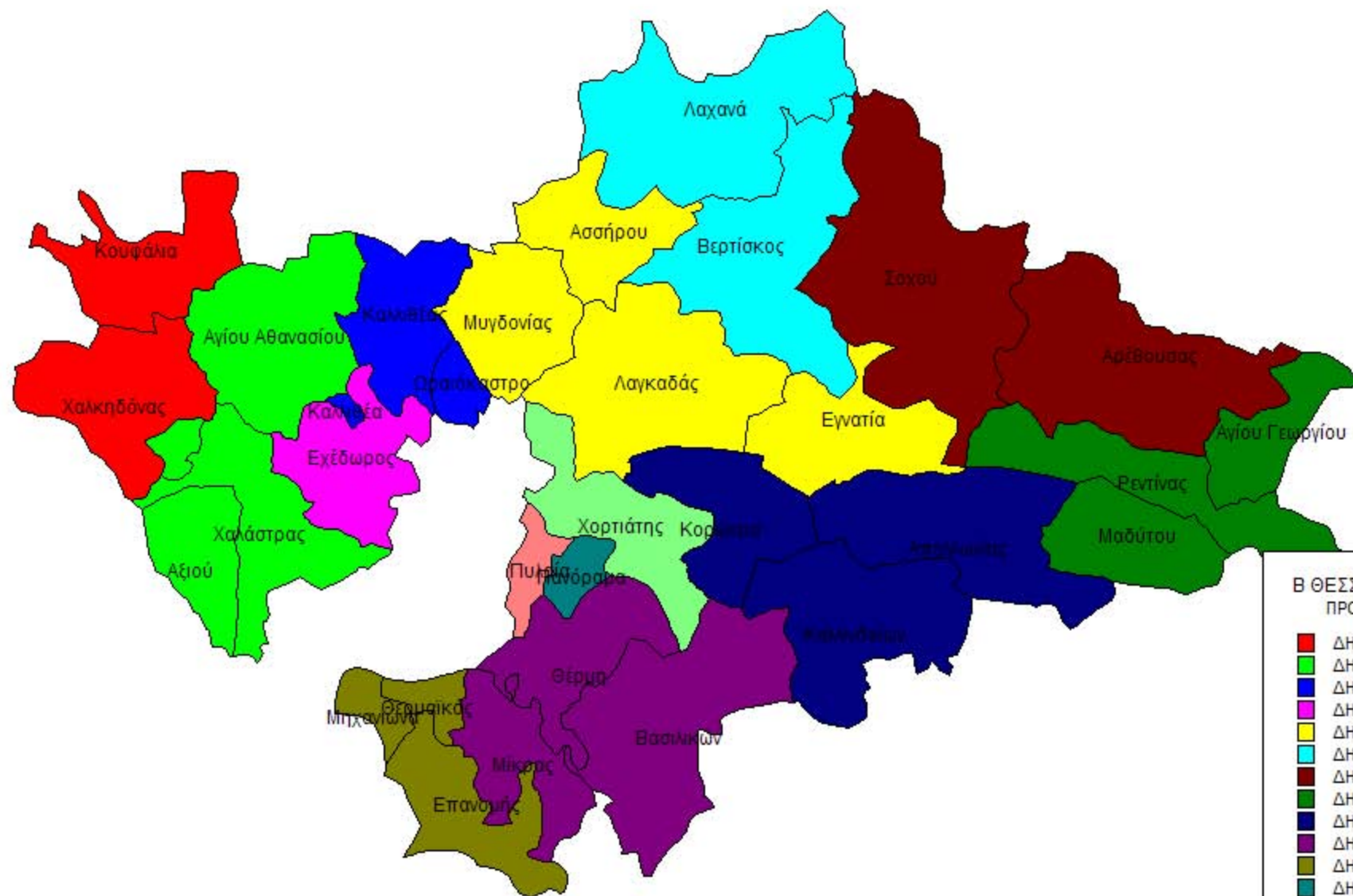
ΚΕΝΤΡΙΚΗΣ ΜΑΚΕΔΟΝΙΑΣ  
ΝΟΜΟΣ ΗΜΑΘΙΑΣ

Αν μετακινηθεί ο δήμος Πλατέος στο Ν. Θεσσαλονίκης, προτείνεται να μετακινηθούν ο δήμος Αντιγονιδών και ο δήμος Απ. Παύλου στο Δήμο 3 της πρότασης.

Α ΘΕΣΣΑΛΟΝΙΚΗΣ

- ΔΗΜΟΣ 1 (1)
- ΔΗΜΟΣ 2 (1)
- ΔΗΜΟΣ 3 (1)
- ΔΗΜΟΣ 4 (1)
- ΔΗΜΟΣ 5 (1)
- ΔΗΜΟΣ 6 (1)
- ΔΗΜΟΣ 7 (1)
- ΔΗΜΟΣ 8 (1)
- ΔΗΜΟΣ 9 (1)
- ΔΗΜΟΣ 10 (1)
- ΔΗΜΟΣ 11 (1)
- ΔΗΜΟΣ 12 (1)
- ΔΗΜΟΣ 13 (1)
- ΔΗΜΟΣ 14 (1)





**Β ΘΕΣΣΑΛΟΝΙΚΗΣ  
ΠΡΟΤΑΣΗ 1**

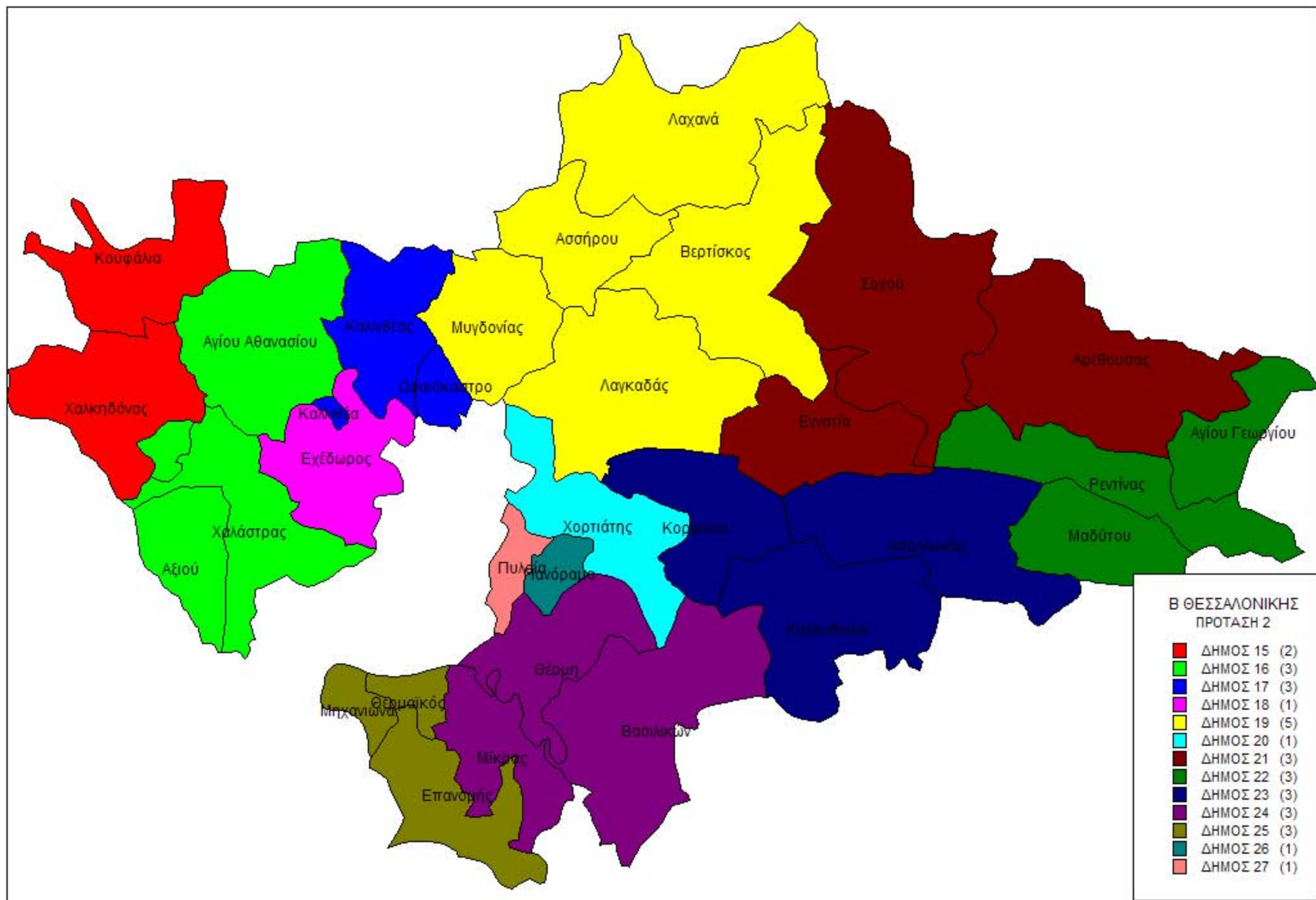
<span style="color: red;">■</span>	ΔΗΜΟΣ 15 (2)
<span style="color: green;">■</span>	ΔΗΜΟΣ 16 (3)
<span style="color: blue;">■</span>	ΔΗΜΟΣ 17 (3)
<span style="color: magenta;">■</span>	ΔΗΜΟΣ 18 (1)
<span style="color: yellow;">■</span>	ΔΗΜΟΣ 19 (4)
<span style="color: cyan;">■</span>	ΔΗΜΟΣ 20 (2)
<span style="color: darkred;">■</span>	ΔΗΜΟΣ 21 (2)
<span style="color: darkgreen;">■</span>	ΔΗΜΟΣ 22 (3)
<span style="color: darkblue;">■</span>	ΔΗΜΟΣ 23 (3)
<span style="color: purple;">■</span>	ΔΗΜΟΣ 24 (3)
<span style="color: olive;">■</span>	ΔΗΜΟΣ 25 (3)
<span style="color: teal;">■</span>	ΔΗΜΟΣ 26 (1)
<span style="color: pink;">■</span>	ΔΗΜΟΣ 27 (1)
<span style="color: lightgreen;">■</span>	ΔΗΜΟΣ 28 (1)

ΝΟΜΑΡΧΙΑ	Πρόταση 1	Όνομα ΟΤΑ	Πληθυσμός	Αριθμός οικισμών	Εκταση (km <sup>2</sup> )	Αριθμός Τοπικών Διαμερ	Πυκνότητα (m <sup>2</sup> / κάτοικο)
ΘΕΣΣΑΛΟΝΙΚΗΣ	1	ΔΗΜΟΥ ΘΕΣΣΑΛΟΝΙΚΗΣ	385406	1	17,817	0	0,05
	Σύνολο - 1		385406	1	17,817	0	0,05
	2	ΔΗΜΟΥ ΑΓ. ΠΑΥΛΟΥ	8192	1	1,953	0	0,24
	Σύνολο - 2		8192	1	1,953	0	0,24
	3	ΔΗΜΟΥ ΑΜΠΕΛΟΚΗΠΩΝ	43016	1	1,803	0	0,04
	Σύνολο - 3		43016	1	1,803	0	0,04
	4	ΔΗΜΟΥ ΕΛΕΥΘΕΡΙΟΥ-ΚΟΡΔΕΛΙΟΥ	22349	1	3,431	0	0,15
	Σύνολο - 4		22349	1	3,431	0	0,15
	5	ΔΗΜΟΥ ΕΥΟΣΜΟΥ	54825	1	9,927	0	0,18
	Σύνολο - 5		54825	1	9,927	0	0,18
	6	ΔΗΜΟΥ ΚΑΛΑΜΑΡΙΑΣ	90096	1	6,401	0	0,07
	Σύνολο - 6		90096	1	6,401	0	0,07
	7	ΔΗΜΟΥ ΜΕΝΕΜΕΝΗΣ	15133	1	7,989	0	0,53
	Σύνολο - 7		15133	1	7,989	0	0,53
	8	ΔΗΜΟΥ ΝΕΑΠΟΛΕΩΣ	31830	1	1,168	0	0,04
	Σύνολο - 8		31830	1	1,168	0	0,04
	9	ΔΗΜΟΥ ΠΟΛΙΧΝΗΣ	37569	1	7,325	0	0,19
	Σύνολο - 9		37569	1	7,325	0	0,19
	10	ΔΗΜΟΥ ΣΤΑΥΡΟΥΠΟΛΕΩΣ	43576	1	3,175	0	0,07
	Σύνολο - 10		43576	1	3,175	0	0,07
	11	ΔΗΜΟΥ ΣΥΚΕΩΝ	42787	1	7,982	0	0,19
	Σύνολο - 11		42787	1	7,982	0	0,19
	12	ΔΗΜΟΥ ΤΡΙΑΝΔΡΙΑΣ	11750	1	1,475	0	0,13
	Σύνολο - 12		11750	1	1,475	0	0,13
	13	ΚΟΙΝ. ΕΥΚΑΡΠΙΑΣ	6442	1	13,263	0	2,06
	Σύνολο - 13		6442	1	13,263	0	2,06
	14	ΚΟΙΝ. ΠΕΥΚΩΝ	6465	1	1,8	0	0,28

Σύνολο - 14		6465	1	1,8	0	0,28
15	ΔΗΜΟΥ ΚΟΥΦΑΛΙΩΝ	10664	4	106,128	1	9,95
	ΔΗΜΟΥ ΧΑΛΚΗΔΟΝΟΣ	9573	7	130,001	5	13,58
Σύνολο - 15		20237	11	236,129	6	11,67
16	ΔΗΜΟΥ ΑΓ. ΑΘΑΝΑΣΙΟΥ	14062	7	155,335	5	11,05
	ΔΗΜΟΥ ΑΞΙΟΥ	6738	3	86,532	2	12,84
	ΔΗΜΟΥ ΧΑΛΑΣΤΡΑΣ	9903	2	121,415	1	12,26
Σύνολο - 16		30703	12	363,282	8	11,83
17	ΔΗΜΟΥ ΚΑΛΛΙΘΕΑΣ	5880	6	97,494	3	16,58
	ΔΗΜΟΥ ΩΡΑΙΟΚΑΣΤΡΟΥ	11987	1	21,855	0	1,82
Σύνολο - 17		17867	7	119,349	3	6,68
18	ΔΗΜΟΥ ΕΧΕΔΩΡΟΥ	23565	4	103,147	3	4,38
Σύνολο - 18		23565	4	103,147	3	4,38
19	ΔΗΜΟΥ ΑΣΣΗΡΟΥ	3756	3	76,657	1	20,41
	ΔΗΜΟΥ ΕΓΝΑΤΙΑΣ	2681	6	115,147	3	42,95
	ΔΗΜΟΥ ΛΑΓΚΑΔΑ	17014	8	197,411	7	11,60
	ΔΗΜΟΥ ΜΥΓΔΟΝΙΑΣ	7095	5	98,506	2	13,88
Σύνολο - 19		30546	22	487,721	13	15,97
20	ΔΗΜΟΥ ΒΕΡΤΙΣΚΟΥ	2008	8	196,613	3	97,91
	ΔΗΜΟΥ ΛΑΧΑΝΑ	3018	10	210,09	4	69,61
Σύνολο - 20		5026	18	406,703	7	80,92
21	ΔΗΜΟΥ ΑΡΕΘΟΥΣΑΣ	3111	10	214,929	4	69,09
	ΔΗΜΟΥ ΣΟΧΟΥ	5496	4	281,518	2	51,22
Σύνολο - 21		8607	14	496,447	6	57,68
22	ΔΗΜΟΥ ΑΓ. ΓΕΩΡΓΙΟΥ	5272	2	65,866	1	12,49
	ΔΗΜΟΥ ΜΑΔΥΤΟΥ	3381	4	89,909	2	26,59
	ΔΗΜΟΥ ΡΕΝΤΙΝΑΣ	6052	7	128,77	2	21,28
Σύνολο - 22		14705	13	284,545	5	19,35
23	ΔΗΜΟΥ ΑΠΟΛΛΩΝΙΑΣ	3957	9	168,393	4	42,56
	ΔΗΜΟΥ ΚΑΛΛΙΝΔΟΙΩΝ	3936	6	154,748	4	39,32
	ΔΗΜΟΥ ΚΟΡΩΝΕΙΑΣ	3932	5	105,613	4	26,86
Σύνολο - 23		11825	20	428,754	12	36,26
24	ΔΗΜΟΥ ΒΑΣΙΛΙΚΩΝ	8276	7	200,336	5	24,21
	ΔΗΜΟΥ ΘΕΡΜΗΣ	16014	4	100,943	3	6,30
	ΔΗΜΟΥ ΜΙΚΡΑΣ	10146	5	80,827	3	7,97
Σύνολο - 24		34436	16	382,106	11	11,10

Σύνολο - ΘΕΣΣΑΛΟΝΙΚΗΣ	25	ΔΗΜΟΥ ΕΠΑΝΟΜΗΣ	8138	2	91,541	1	11,25	
		ΔΗΜΟΥ ΘΕΡΜΑΙΚΟΥ	19802	4	20,3	2	1,03	
		ΔΗΜΟΥ ΜΗΧΑΝΙΩΝΑΣ	9186	3	21,569	2	2,35	
		Σύνολο - 25	37126	9	133,41	5	3,59	
		26	ΔΗΜΟΥ ΠΑΝΟΡΑΜΑΤΟΣ	14456	1	21,321	0	1,47
		Σύνολο - 26	14456	1	21,321	0	1,47	
		27	ΔΗΜΟΥ ΠΥΛΛΙΑΣ	22928	1	24,379	0	1,06
		Σύνολο - 27	22928	1	24,379	0	1,06	
		28	ΔΗΜΟΥ ΧΟΡΤΙΑΤΗ	12538	5	109,934	3	8,77
		Σύνολο - 28	12538	5	109,934	3	8,77	
				1084001	167	3682,736	82	3,40

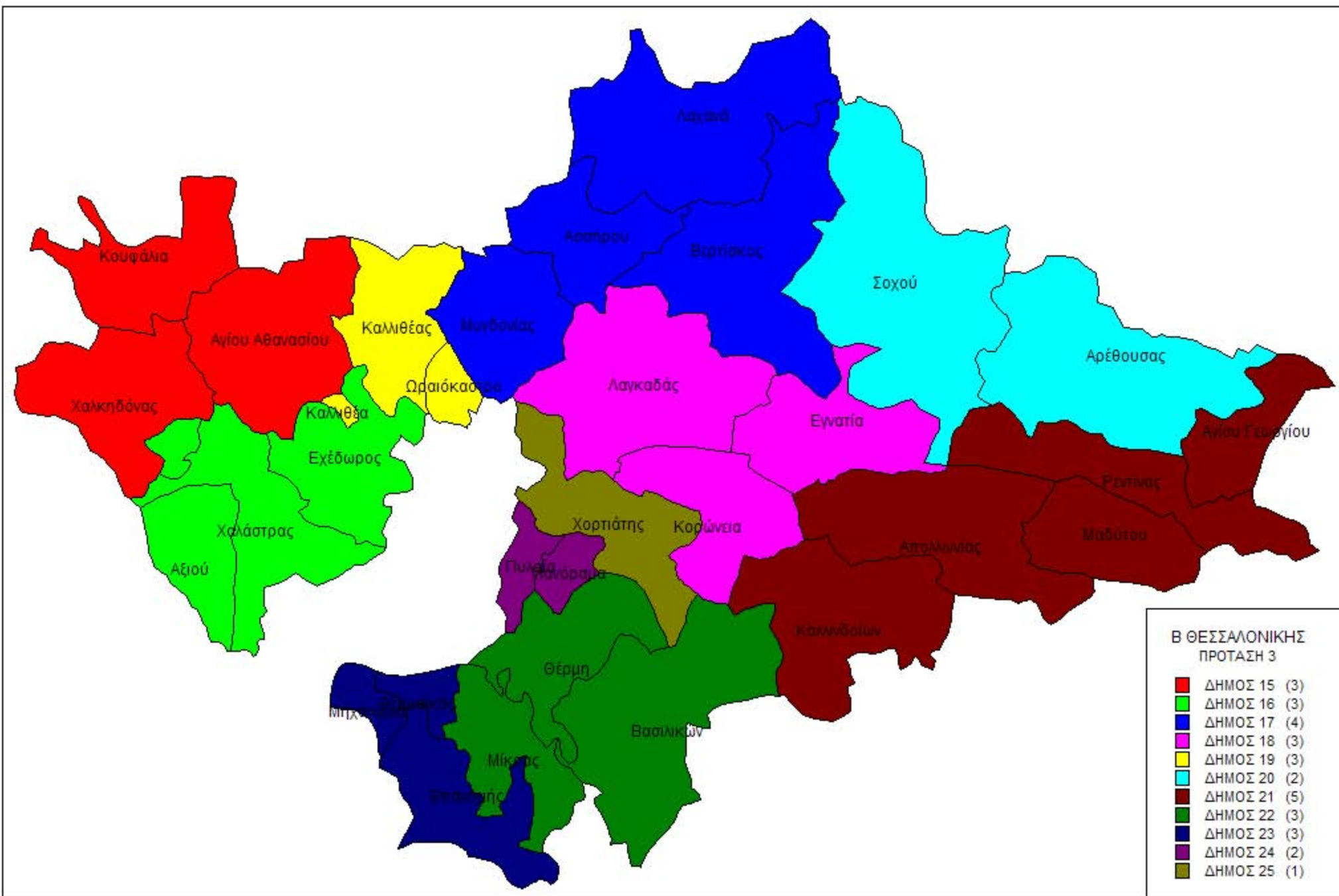




	Πρόταση 2	Όνομα ΟΤΑ	Πληθυσμός	Αριθμός οικισμών	Έκταση (km <sup>2</sup> )	Αριθμός Τοπικών Διαμερισμάτων	Πυκνότητα (m <sup>2</sup> / κάτοικο)
NOMARXIA							
ΘΕΣΣΑΛΟΝΙΚΗΣ	1	ΔΗΜΟΥ ΘΕΣΣΑΛΟΝΙΚΗΣ	385406	1	17,817	0	0,05
	Σύνολο - 1		385406	1	17,817	0	0,05
	2	ΔΗΜΟΥ ΑΓ. ΠΑΥΛΟΥ	8192	1	1,953	0	0,24
	Σύνολο - 2		8192	1	1,953	0	0,24
	3	ΔΗΜΟΥ ΑΜΠΕΛΟΚΗΠΩΝ	43016	1	1,803	0	0,04
	Σύνολο - 3		43016	1	1,803	0	0,04
	4	ΔΗΜΟΥ ΕΛΕΥΘΕΡΙΟΥ-ΚΟΡΔΕΛΙΟΥ	22349	1	3,431	0	0,15
	Σύνολο - 4		22349	1	3,431	0	0,15
	5	ΔΗΜΟΥ ΕΥΘΥΣΜΟΥ	54825	1	9,927	0	0,18
	Σύνολο - 5		54825	1	9,927	0	0,18
	6	ΔΗΜΟΥ ΚΑΛΑΜΑΡΙΑΣ	90096	1	6,401	0	0,07
	Σύνολο - 6		90096	1	6,401	0	0,07
	7	ΔΗΜΟΥ ΜΕΝΕΜΕΝΗΣ	15133	1	7,989	0	0,53
	Σύνολο - 7		15133	1	7,989	0	0,53
	8	ΔΗΜΟΥ ΝΕΑΠΟΛΕΩΣ	31830	1	1,168	0	0,04
	Σύνολο - 8		31830	1	1,168	0	0,04
	9	ΔΗΜΟΥ ΠΟΛΙΧΝΗΣ	37569	1	7,325	0	0,19
	Σύνολο - 9		37569	1	7,325	0	0,19
	10	ΔΗΜΟΥ ΣΤΑΥΡΟΥΠΟΛΕΩΣ	43576	1	3,175	0	0,07
	Σύνολο - 10		43576	1	3,175	0	0,07
	11	ΔΗΜΟΥ ΣΥΚΕΩΝ	42787	1	7,982	0	0,19
	Σύνολο - 11		42787	1	7,982	0	0,19
	12	ΔΗΜΟΥ ΤΡΙΑΝΔΡΙΑΣ	11750	1	1,475	0	0,13
	Σύνολο - 12		11750	1	1,475	0	0,13
	13	ΚΟΙΝ. ΕΥΚΑΡΠΙΑΣ	6442	1	13,263	0	2,06
	Σύνολο - 13		6442	1	13,263	0	2,06
	14	ΚΟΙΝ. ΠΕΥΚΩΝ	6465	1	1,8	0	0,28
	Σύνολο - 14		6465	1	1,8	0	0,28
	15	ΔΗΜΟΥ ΚΟΥΦΑΛΙΩΝ	10664	4	106,128	1	9,95
		ΔΗΜΟΥ ΧΑΛΚΗΔΟΝΟΣ	9573	7	130,001	5	13,58

Σύνολο - 15		20237	11	236,129	6	11,67
16	ΔΗΜΟΥ ΑΓ. ΑΘΑΝΑΣΙΟΥ	14062	7	155,335	5	11,05
	ΔΗΜΟΥ ΑΞΙΟΥ	6738	3	86,532	2	12,84
	ΔΗΜΟΥ ΧΑΛΑΣΤΡΑΣ	9903	2	121,415	1	12,26
Σύνολο - 16		30703	12	363,282	8	11,83
17	ΔΗΜΟΥ ΚΑΛΛΙΘΕΑΣ	5880	6	97,494	3	16,58
	ΔΗΜΟΥ ΩΡΑΙΟΚΑΣΤΡΟΥ	11987	1	21,855	0	1,82
Σύνολο - 17		17867	7	119,349	3	6,68
18	ΔΗΜΟΥ ΕΧΕΔΩΡΟΥ	23565	4	103,147	3	4,38
Σύνολο - 18		23565	4	103,147	3	4,38
19	ΔΗΜΟΥ ΑΣΣΗΡΟΥ	3756	3	76,657	1	20,41
	ΔΗΜΟΥ ΒΕΡΤΙΣΚΟΥ	2008	8	196,613	3	97,91
	ΔΗΜΟΥ ΛΑΓΚΑΔΑ	17014	8	197,411	7	11,60
	ΔΗΜΟΥ ΛΑΧΑΝΑ	3018	10	210,09	4	69,61
	ΔΗΜΟΥ ΜΥΓΔΟΝΙΑΣ	7095	5	98,506	2	13,88
Σύνολο - 19		32891	34	779,277	17	23,69
20	ΔΗΜΟΥ ΧΟΡΤΙΑΤΗ	12538	5	109,934	3	8,77
Σύνολο - 20		12538	5	109,934	3	8,77
21	ΔΗΜΟΥ ΑΡΕΘΟΥΣΑΣ	3111	10	214,929	4	69,09
	ΔΗΜΟΥ ΕΓΝΑΤΙΑΣ	2681	6	115,147	3	42,95
	ΔΗΜΟΥ ΣΟΧΟΥ	5496	4	281,518	2	51,22
Σύνολο - 21		11288	20	611,594	9	54,18
22	ΔΗΜΟΥ ΑΓ. ΓΕΩΡΓΙΟΥ	5272	2	65,866	1	12,49
	ΔΗΜΟΥ ΜΑΔΥΤΟΥ	3381	4	89,909	2	26,59
	ΔΗΜΟΥ ΡΕΝΤΙΝΑΣ	6052	7	128,77	2	21,28
Σύνολο - 22		14705	13	284,545	5	19,35
23	ΔΗΜΟΥ ΑΠΟΛΛΩΝΙΑΣ	3957	9	168,393	4	42,56
	ΔΗΜΟΥ ΚΑΛΛΙΝΔΟΙΩΝ	3936	6	154,748	4	39,32
	ΔΗΜΟΥ ΚΟΡΩΝΕΙΑΣ	3932	5	105,613	4	26,86
Σύνολο - 23		11825	20	428,754	12	36,26
24	ΔΗΜΟΥ ΒΑΣΙΛΙΚΩΝ	8276	7	200,336	5	24,21
	ΔΗΜΟΥ ΘΕΡΜΗΣ	16014	4	100,943	3	6,30
	ΔΗΜΟΥ ΜΙΚΡΑΣ	10146	5	80,827	3	7,97
Σύνολο - 24		34436	16	382,106	11	11,10
25	ΔΗΜΟΥ ΕΠΑΝΟΜΗΣ	8138	2	91,541	1	11,25
	ΔΗΜΟΥ ΘΕΡΜΑΙΚΟΥ	19802	4	20,3	2	1,03

		ΔΗΜΟΥ ΜΗΧΑΝΙΩΝΑΣ	9186	3	21,569	2	2,35
	Σύνολο - 25		37126	9	133,41	5	3,59
	26	ΔΗΜΟΥ ΠΑΝΟΡΑΜΑΤΟΣ	14456	1	21,321	0	1,47
	Σύνολο - 26		14456	1	21,321	0	1,47
	27	ΔΗΜΟΥ ΠΥΛΛΙΑΣ	22928	1	24,379	0	1,06
	Σύνολο - 27		22928	1	24,379	0	1,06
Σύνολο - ΘΕΣΣΑΛΟΝΙΚΗΣ			1084001	167	3682,736	82	3,40



ΝΟΜΑΡΧΙΑ	Πρόταση 3	Όνομα ΟΤΑ	Πληθυσμός	Αριθμός οικισμών	Έκταση (km <sup>2</sup> )	Αριθμός Τοπικών Διαμερισμάτων	Πυκνότητα (m <sup>2</sup> / κάτοικο)
ΘΕΣΣΑΛΟΝΙΚΗΣ	1	ΔΗΜΟΥ ΘΕΣΣΑΛΟΝΙΚΗΣ	385406	1	17,817	0	0,05
	Σύνολο - 1		385406	1	17,817	0	0,05
	2	ΔΗΜΟΥ ΑΓ. ΠΑΥΛΟΥ	8192	1	1,953	0	0,24
	Σύνολο - 2		8192	1	1,953	0	0,24
	3	ΔΗΜΟΥ ΑΜΠΕΛΟΚΗΠΩΝ	43016	1	1,803	0	0,04
	Σύνολο - 3		43016	1	1,803	0	0,04
	4	ΔΗΜΟΥ ΕΛΕΥΘΕΡΙΟΥ-ΚΟΡΔΕΛΙΟΥ	22349	1	3,431	0	0,15
	Σύνολο - 4		22349	1	3,431	0	0,15
	5	ΔΗΜΟΥ ΕΥΟΣΜΟΥ	54825	1	9,927	0	0,18
	Σύνολο - 5		54825	1	9,927	0	0,18
	6	ΔΗΜΟΥ ΚΑΛΑΜΑΡΙΑΣ	90096	1	6,401	0	0,07
	Σύνολο - 6		90096	1	6,401	0	0,07
	7	ΔΗΜΟΥ ΜΕΝΕΜΕΝΗΣ	15133	1	7,989	0	0,53
	Σύνολο - 7		15133	1	7,989	0	0,53
	8	ΔΗΜΟΥ ΝΕΑΠΟΛΕΩΣ	31830	1	1,168	0	0,04
	Σύνολο - 8		31830	1	1,168	0	0,04
	9	ΔΗΜΟΥ ΠΟΛΙΧΝΗΣ	37569	1	7,325	0	0,19
	Σύνολο - 9		37569	1	7,325	0	0,19
	10	ΔΗΜΟΥ ΣΤΑΥΡΟΥΠΟΛΕΩΣ	43576	1	3,175	0	0,07
	Σύνολο - 10		43576	1	3,175	0	0,07
	11	ΔΗΜΟΥ ΣΥΚΕΩΝ	42787	1	7,982	0	0,19
	Σύνολο - 11		42787	1	7,982	0	0,19
	12	ΔΗΜΟΥ ΤΡΙΑΝΔΡΙΑΣ	11750	1	1,475	0	0,13
	Σύνολο - 12		11750	1	1,475	0	0,13
	13	ΚΟΙΝ. ΕΥΚΑΡΠΙΑΣ	6442	1	13,263	0	2,06
	Σύνολο - 13		6442	1	13,263	0	2,06
	14	ΚΟΙΝ. ΠΕΥΚΩΝ	6465	1	1,8	0	0,28
	Σύνολο - 14		6465	1	1,8	0	0,28
	15	ΔΗΜΟΥ ΑΓ. ΑΘΑΝΑΣΙΟΥ	14062	7	155,335	5	11,05
		ΔΗΜΟΥ ΚΟΥΦΑΛΙΩΝ	10664	4	106,128	1	9,95
		ΔΗΜΟΥ ΧΑΛΚΗΔΟΝΟΣ	9573	7	130,001	5	13,58
	Σύνολο - 15		34299	18	391,464	11	11,41
16	ΔΗΜΟΥ ΑΞΙΟΥ	6738	3	86,532	2	12,84	
	ΔΗΜΟΥ ΕΧΕΔΩΡΟΥ	23565	4	103,147	3	4,38	
	ΔΗΜΟΥ ΧΑΛΑΣΤΡΑΣ	9903	2	121,415	1	12,26	
Σύνολο - 16		40206	9	311,094	6	7,74	

17	ΔΗΜΟΥ ΑΣΣΗΡΟΥ	3756	3	76,657	1	20,41
	ΔΗΜΟΥ ΒΕΡΤΙΣΚΟΥ	2008	8	196,613	3	97,91
	ΔΗΜΟΥ ΛΑΧΑΝΑ	3018	10	210,09	4	69,61
	ΔΗΜΟΥ ΜΥΓΔΟΝΙΑΣ	7095	5	98,506	2	13,88
Σύνολο - 17		15877	26	581,866	10	36,65
18	ΔΗΜΟΥ ΕΓΝΑΤΙΑΣ	2681	6	115,147	3	42,95
	ΔΗΜΟΥ ΚΟΡΩΝΕΙΑΣ	3932	5	105,613	4	26,86
	ΔΗΜΟΥ ΛΑΓΚΑΔΑ	17014	8	197,411	7	11,60
Σύνολο - 18		23627	19	418,171	14	17,70
19	ΔΗΜΟΥ ΚΑΛΛΙΘΕΑΣ	5880	6	97,494	3	16,58
	ΔΗΜΟΥ ΩΡΑΙΟΚΑΣΤΡΟΥ	11987	1	21,855	0	1,82
Σύνολο - 19		17867	7	119,349	3	6,68
20	ΔΗΜΟΥ ΑΡΕΘΟΥΣΑΣ	3111	10	214,929	4	69,09
	ΔΗΜΟΥ ΣΟΧΟΥ	5496	4	281,518	2	51,22
Σύνολο - 20		8607	14	496,447	6	57,68
21	ΔΗΜΟΥ ΑΓ. ΓΕΩΡΓΙΟΥ	5272	2	65,866	1	12,49
	ΔΗΜΟΥ ΑΠΟΛΛΩΝΙΑΣ	3957	9	168,393	4	42,56
	ΔΗΜΟΥ ΚΑΛΛΙΝΔΟΙΩΝ	3936	6	154,748	4	39,32
	ΔΗΜΟΥ ΜΑΔΥΤΟΥ	3381	4	89,909	2	26,59
	ΔΗΜΟΥ ΡΕΝΤΙΝΑΣ	6052	7	128,77	2	21,28
Σύνολο - 21		22598	28	607,686	13	26,89
22	ΔΗΜΟΥ ΒΑΣΙΛΙΚΩΝ	8276	7	200,336	5	24,21
	ΔΗΜΟΥ ΘΕΡΜΗΣ	16014	4	100,943	3	6,30
	ΔΗΜΟΥ ΜΙΚΡΑΣ	10146	5	80,827	3	7,97
Σύνολο - 22		34436	16	382,106	11	11,10
23	ΔΗΜΟΥ ΕΠΑΝΟΜΗΣ	8138	2	91,541	1	11,25
	ΔΗΜΟΥ ΘΕΡΜΑΙΚΟΥ	19802	4	20,3	2	1,03
	ΔΗΜΟΥ ΜΗΧΑΝΙΩΝΑΣ	9186	3	21,569	2	2,35
Σύνολο - 23		37126	9	133,41	5	3,59
24	ΔΗΜΟΥ ΠΑΝΟΡΑΜΑΤΟΣ	14456	1	21,321	0	1,47
	ΔΗΜΟΥ ΠΥΛΑΙΑΣ	22928	1	24,379	0	1,06
Σύνολο - 24		37384	2	45,7	0	1,22
25	ΔΗΜΟΥ ΧΟΡΤΙΑΤΗ	12538	5	109,934	3	8,77
Σύνολο - 25		12538	5	109,934	3	8,77
Σύνολο - ΘΕΣΣΑΛΟΝΙΚΗΣ		1084001	167	3682,736	82	3,40

ΚΕΝΤΡΙΚΗΣ ΜΑΚΕΔΟΝΙΑΣ  
ΝΟΜΟΣ ΘΕΣΣΑΛΟΝΙΚΗΣ  
*(Για την πρόταση 1)*

ΟΝΟΜΑ ΤΔ	ΑΠΟ ΟΤΑ	ΣΕ ΟΤΑ ΠΡΟΤΑΣΗΣ	ΠΛΗΘΥΣΜΟΣ ΤΔ	ΟΙΚΙΣΜΟΙ ΤΔ
ΒΟΛΒΗΣ	ΡΕΝΤΙΝΑΣ	21	1302	4
ΜΕΛΙΣΣΟΧΩΡΙΟΥ	ΜΥΓΔΟΝΙΑΣ	17	1615	1



ΚΕΝΤΡΙΚΗΣ ΜΑΚΕΔΟΝΙΑΣ  
ΝΟΜΟΣ ΘΕΣΣΑΛΟΝΙΚΗΣ  
*(Για την πρόταση 2)*

ΟΝΟΜΑ ΤΔ	ΑΠΟ ΟΤΑ	ΣΕ ΟΤΑ ΠΡΟΤΑΣΗΣ	ΠΛΗΘΥΣΜΟΣ ΤΔ	ΟΙΚΙΣΜΟΙ ΤΔ
ΒΟΛΒΗΣ	ΡΕΝΤΙΝΑΣ	21	1302	4
ΕΥΑΓΓΕΛΙΣΜΟΥ	ΕΓΝΑΤΙΑΣ	19	487	1
ΣΧΟΛΑΡΙΟΥ	ΕΓΝΑΤΙΑΣ	19	535	1
ΜΕΛΙΣΣΟΧΩΡΙΟΥ	ΜΥΓΔΟΝΙΑΣ	17	1615	1

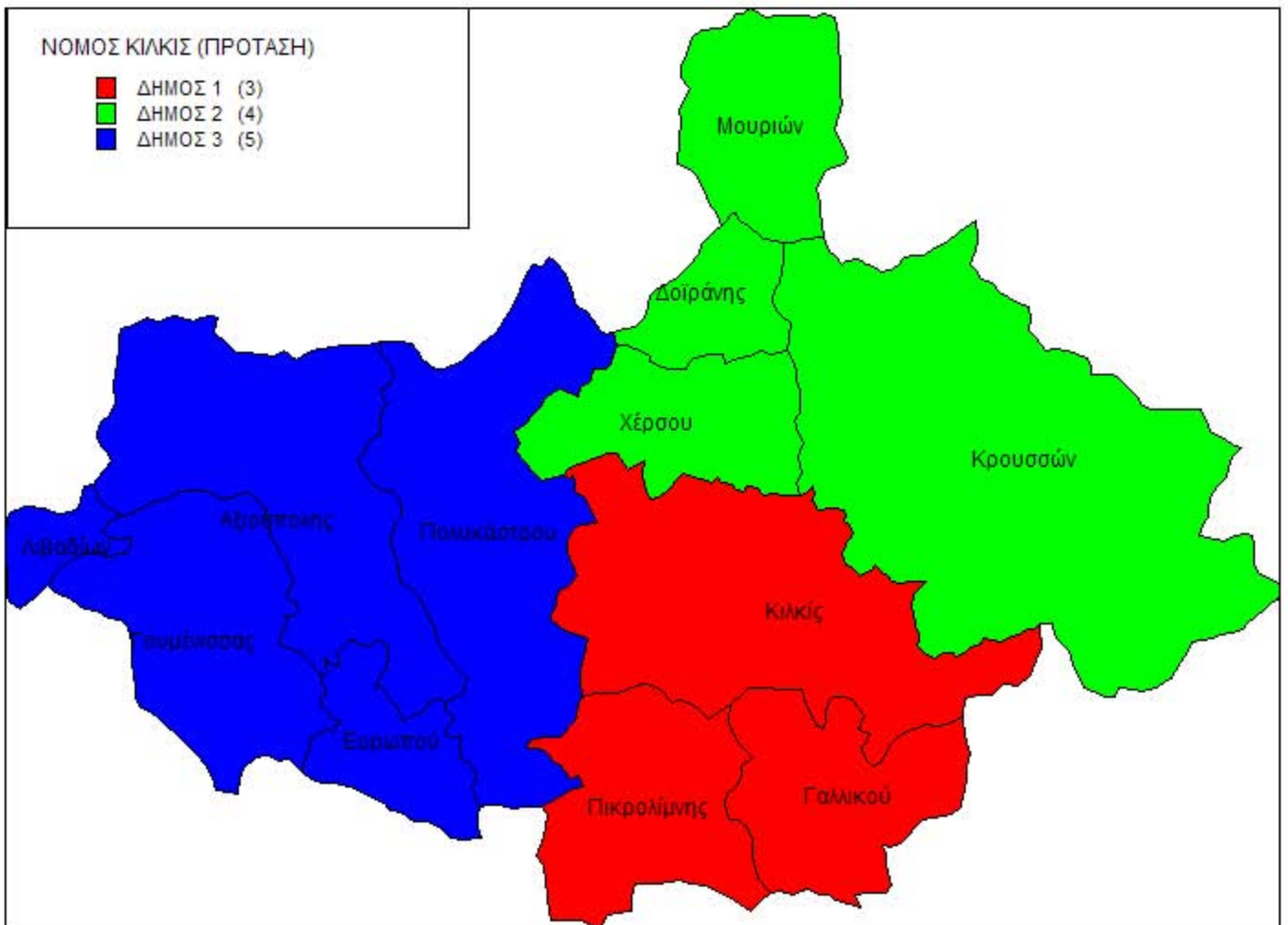
ΚΕΝΤΡΙΚΗΣ ΜΑΚΕΔΟΝΙΑΣ  
ΝΟΜΟΣ ΘΕΣΣΑΛΟΝΙΚΗΣ  
(Για την πρόταση 3)

ΟΝΟΜΑ ΤΔ	ΑΠΟ ΟΤΑ	ΣΕ ΟΤΑ ΠΡΟΤΑΣΗΣ	ΠΛΗΘΥΣΜΟΣ ΤΔ	ΟΙΚΙΣΜΟΙ ΤΔ
ΒΟΛΒΗΣ	ΡΕΝΤΙΝΑΣ	20	1302	4
ΠΡΟΦΗΤΗ	ΕΓΝΑΤΙΑΣ	20	961	2
ΝΥΜΦΟΠΕΤΡΑΣ	ΕΓΝΑΤΙΑΣ	20	698	2
ΜΕΛΙΣΣΟΧΩΡΙΟΥ	ΜΥΓΔΟΝΙΑΣ	17	1615	1
ΧΟΡΤΙΑΤΗ	ΧΟΡΤΙΑΤΗ	24	2913	1

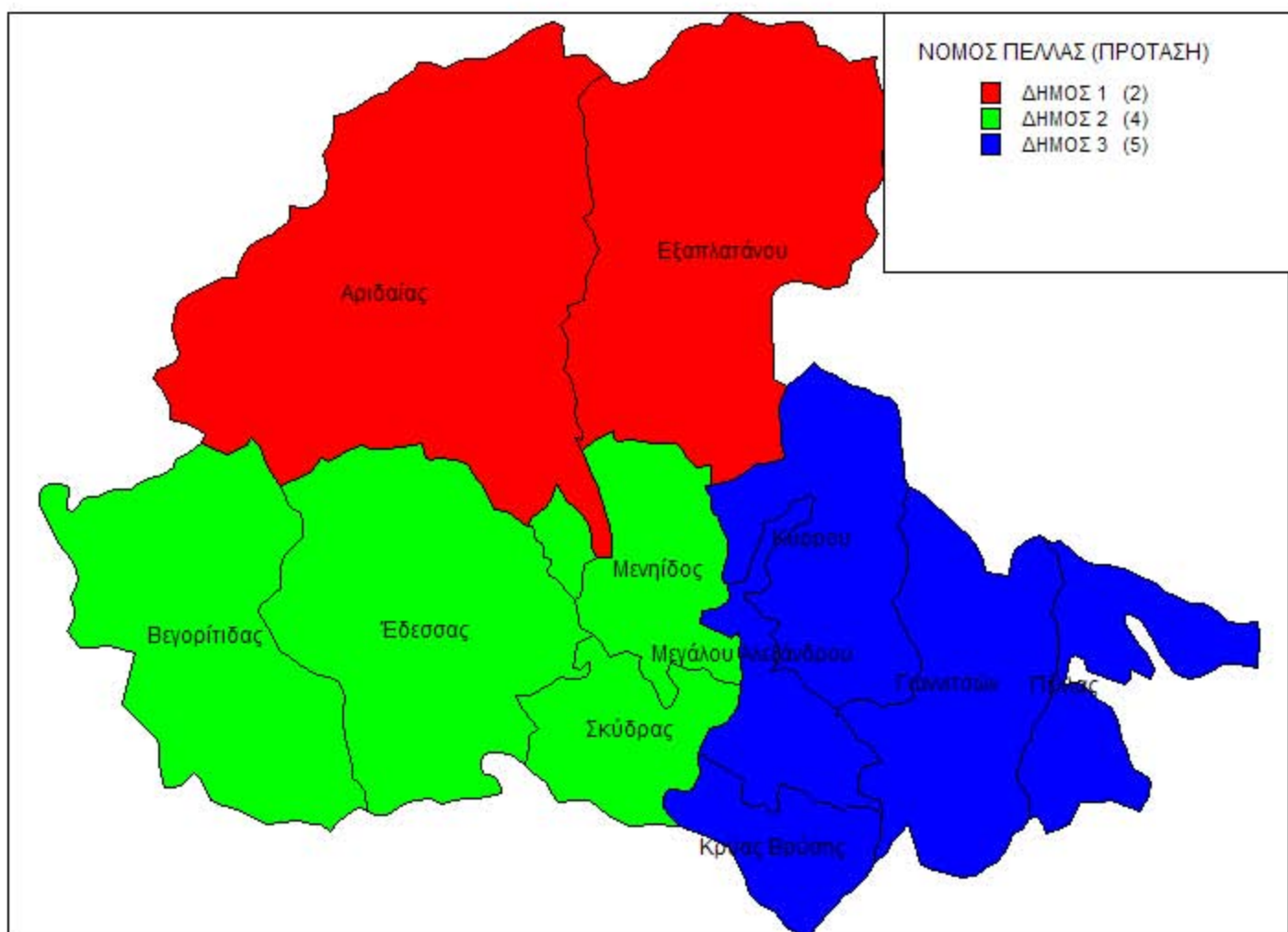
Επίσης προτείνεται να εξεταστεί η δυνατότητα το υπόλοιπο του ΟΤΑ 25 της πρότασης να ενωθεί με τους Δήμους Αγ. Παύλου, Πεύκων και Συκεών σε ένα ενιαίο ΟΤΑ, οι Δήμοι Πολίχνης και Ευκαρπίας σε ένα ενιαίο ΟΤΑ, οι Δήμοι Νεάπολης και Σταυρούπολης σε ένα ενιαίο ΟΤΑ, οι Δήμοι Ευόσμου, Μενεμένης και Ελευθερίου-Κορδελιού σε ένα ενιαίο ΟΤΑ.

ΝΟΜΟΣ ΚΙΛΚΙΣ (ΠΡΟΤΑΣΗ)

- ΔΗΜΟΣ 1 (3)
- ΔΗΜΟΣ 2 (4)
- ΔΗΜΟΣ 3 (5)



ΝΟΜΑΡΧΙΑ	Πρόταση 1	Όνομα ΟΤΑ	Πληθυσμός	Αριθμός οικισμών	Έκταση (km <sup>2</sup> )	Αριθμός Τοπικών Διαμερισμάτων	Πυκνότητα (m <sup>2</sup> / κάτοικο)	
ΚΙΛΚΙΣ	1	ΔΗΜΟΥ ΓΑΛΛΙΚΟΥ	7095	13	149,054	5	21,01	
		ΔΗΜΟΥ ΚΙΛΚΙΣ	24874	23	319,834	9	12,86	
		ΔΗΜΟΥ ΠΙΚΡΟΛΙΜΝΗΣ	7019	14	164,059	6	23,37	
		Σύνολο - 1		38988	50	632,947	20	16,23
	2	ΔΗΜΟΥ ΔΟΙΡΑΝΗΣ	2000	6	81,213	2	40,61	
		ΔΗΜΟΥ ΚΡΟΥΣΣΩΝ	6319	38	588,877	18	93,19	
		ΔΗΜΟΥ ΜΟΥΡΙΩΝ	3206	8	138,66	3	43,25	
		ΔΗΜΟΥ ΧΕΡΣΟΥ	4237	11	157,907	3	37,27	
		Σύνολο - 2		15762	63	966,657	26	61,33
	3	ΔΗΜΟΥ ΑΞΙΟΥΠΟΛΗΣ	6320	13	284,406	6	45,00	
		ΔΗΜΟΥ ΓΟΥΜΕΝΙΣΣΑΣ	6677	9	208,949	6	31,29	
		ΔΗΜΟΥ ΕΥΡΩΠΟΥ	5971	5	80,922	4	13,55	
		ΔΗΜΟΥ ΠΟΛΥΚΑΣΤΡΟΥ	12299	25	312,717	10	25,43	
		ΚΟΙΝ. ΛΙΒΑΔΙΩΝ	407	1	32,282	0	79,32	
		Σύνολο - 3		31674	53	919,276	26	29,02
	Σύνολο - ΚΙΛΚΙΣ			86424	166	2518,88	72	29,15



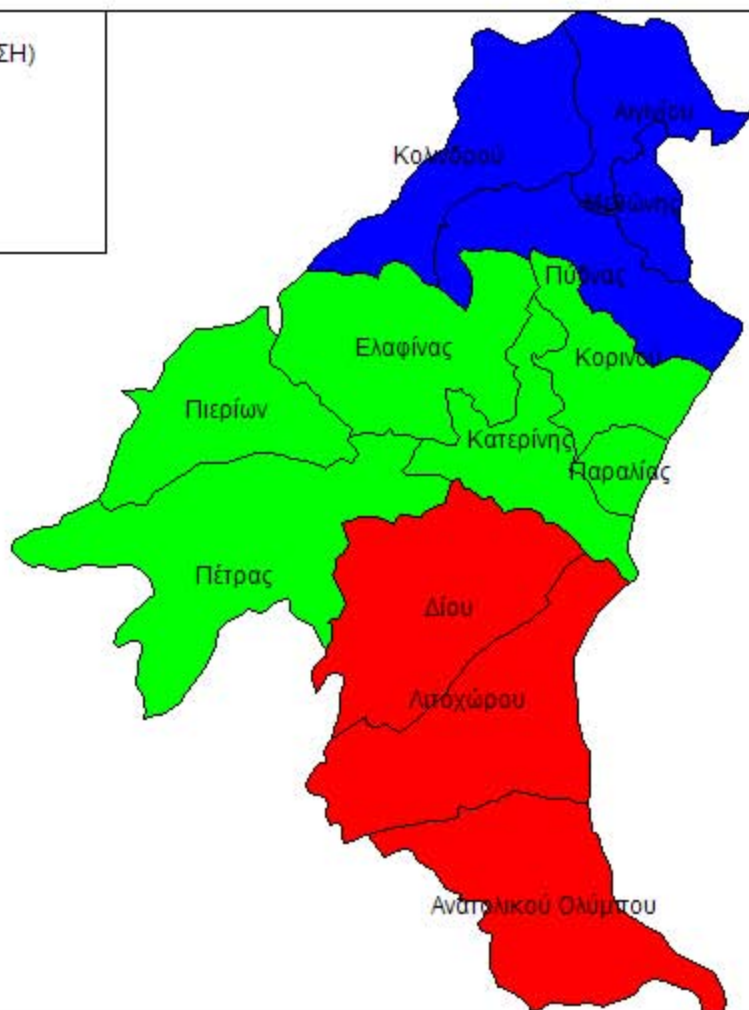
ΝΟΜΑΡΧΙΑ	Πρόταση 1	Όνομα ΟΤΑ	Πληθυσμός	Αριθμός οικισμών	Έκταση (km <sup>2</sup> )	Αριθμός Τοπικών Διαμερισμάτων	Πυκνότητα (m <sup>2</sup> / κάτοικο)
ΠΕΛΛΗΣ	1	ΔΗΜΟΥ ΑΡΙΔΑΙΑΣ	19970	23	562,91	16	28,19
		ΔΗΜΟΥ ΕΞΑΠΛΑΤΑΝΟΥ	8852	17	422,907	12	47,78
	Σύνολο - 1		28822	40	985,817	28	34,20
	2	ΔΗΜΟΥ ΒΕΓΟΡΙΤΙΔΑΣ	3839	12	289,987	4	75,54
		ΔΗΜΟΥ ΕΔΕΣΣΑΣ	25729	19	321,225	9	12,48
		ΔΗΜΟΥ ΜΕΝΗΙΔΟΣ	5087	8	118,562	5	23,31
		ΔΗΜΟΥ ΣΚΥΔΡΑΣ	15633	13	120,963	10	7,74
	Σύνολο - 2		50288	52	850,737	28	16,92
	3	ΔΗΜΟΥ ΓΙΑΝΝΙΤΣΩΝ	31782	11	208,105	2	6,55
		ΔΗΜΟΥ ΚΡΥΑΣ ΒΡΥΣΗΣ	10780	5	76,956	3	7,14
		ΔΗΜΟΥ ΚΥΡΡΟΥ	7509	9	181,415	6	24,16
		ΔΗΜΟΥ Μ ΑΛΕΞΑΝΔΡΟΥ	7619	8	88,925	6	11,67
		ΔΗΜΟΥ ΠΕΛΛΑΣ	7157	7	113,819	5	15,90
	Σύνολο - 3		64847	40	669,22	22	10,32
	Σύνολο - ΠΕΛΛΗΣ			143957	132	2505,774	78

ΚΕΝΤΡΙΚΗΣ ΜΑΚΕΔΟΝΙΑΣ  
ΝΟΜΟΣ ΠΕΛΛΑΣ

ΟΝΟΜΑ ΤΔ	ΑΠΟ ΟΤΑ	ΣΕ ΟΤΑ ΠΡΟΤΑΣΗΣ	ΠΛΗΘΥΣΜΟΣ ΤΔ	ΟΙΚΙΣΜΟΙ ΤΔ
ΜΑΝΔΑΛΟΥ	ΜΕΝΗΙΔΟΣ	3	1120	1
ΚΡΑΝΕΑΣ	ΜΕΝΗΙΔΟΣ	1	102	2

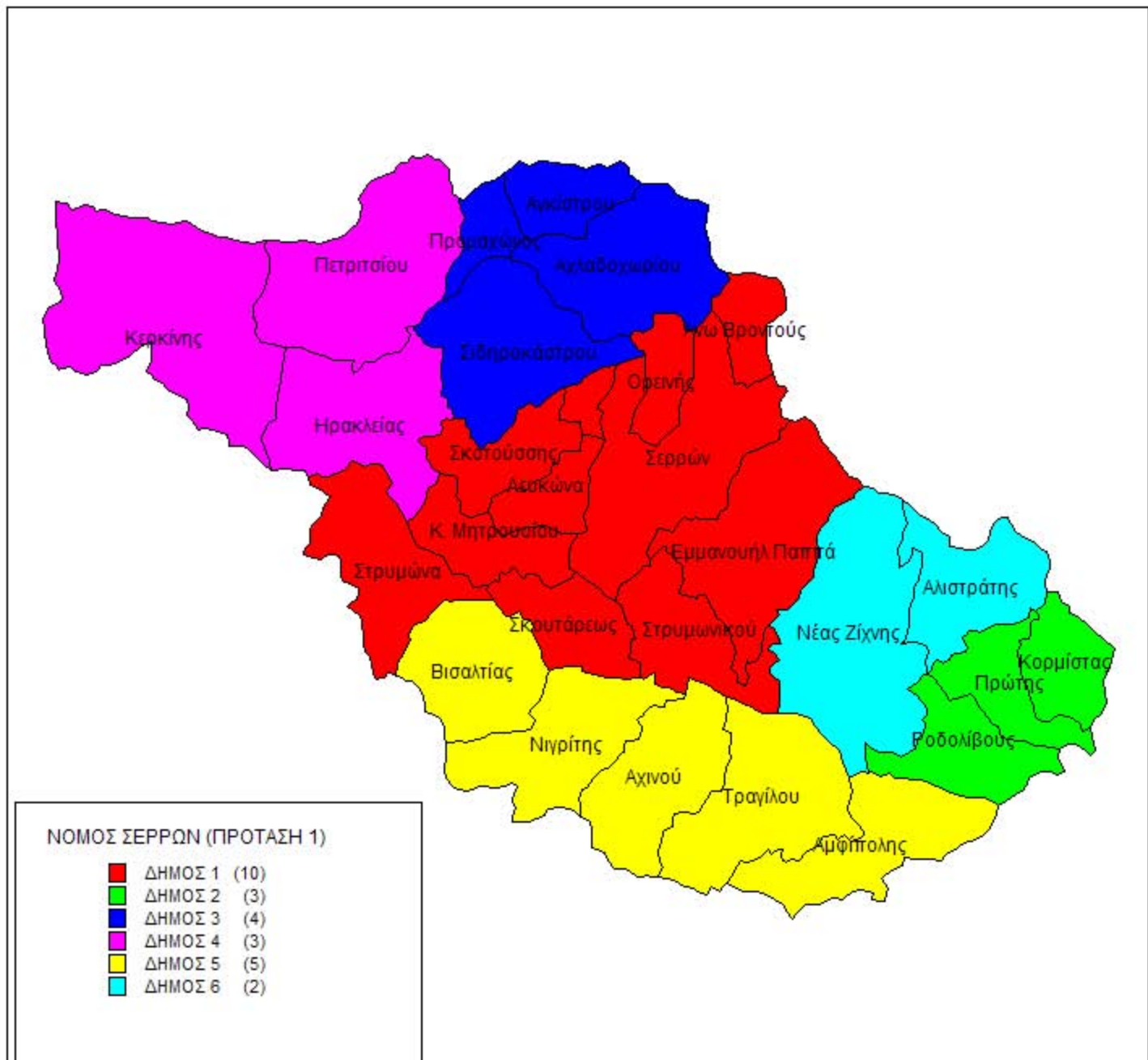
ΝΟΜΟΣ ΠΙΕΡΙΑΣ (ΠΡΟΤΑΣΗ)

- ΔΗΜΟΣ 1 (3)
- ΔΗΜΟΣ 2 (6)
- ΔΗΜΟΣ 3 (4)





NOMARXIA	Πρόταση 1	Όνομα ΟΤΑ	Πληθυσμός	Αριθμός οικισμών	Έκταση (km <sup>2</sup> )	Αριθμός Τοπικών Διαμερισμάτων	Πυκνότητα (m <sup>2</sup> / κάτοικο)	
ΠΙΕΡΙΑΣ	1	ΔΗΜΟΥ ΑΝΑΤΟΛΙΚΟΥ ΟΛΥΜΠΟΥ	8198	11	152,939	4	18,66	
		ΔΗΜΟΥ ΔΙΟΥ	10885	7	172,743	5	15,87	
		ΔΗΜΟΥ ΛΙΤΟΧΩΡΟΥ	6789	5	169,632	0	24,99	
	Σύνολο - 1		25872	23	495,314	9	19,14	
	2	ΔΗΜΟΥ ΕΛΑΦΙΝΑΣ	5039	10	160,69	7	31,89	
		ΔΗΜΟΥ ΚΑΤΕΡΙΝΗΣ	57098	12	93,659	4	1,64	
		ΔΗΜΟΥ ΚΟΡΙΝΟΥ	6657	6	70,909	4	10,65	
		ΔΗΜΟΥ ΠΑΡΑΛΙΑΣ	6150	3	24,344	2	3,96	
		ΔΗΜΟΥ ΠΕΤΡΑΣ	5896	13	219,318	4	37,20	
		ΔΗΜΟΥ ΠΙΕΡΙΩΝ	2547	3	112,943	2	44,34	
	Σύνολο - 2		83387	47	681,863	23	8,18	
	3	ΔΗΜΟΥ ΑΙΓΙΝΙΟΥ	5007	3	75,541	1	15,09	
		ΔΗΜΟΥ ΚΟΛΙΝΔΡΟΥ	4879	5	124,639	3	25,55	
		ΔΗΜΟΥ ΜΕΘΩΝΗΣ	3537	6	34,286	3	9,69	
		ΔΗΜΟΥ ΠΥΔΝΑΣ	3730	6	105,059	3	28,17	
	Σύνολο - 3		17153	20	339,525	10	19,79	
	Σύνολο - ΠΙΕΡΙΑΣ			126412	90	1516,702	42	12,00

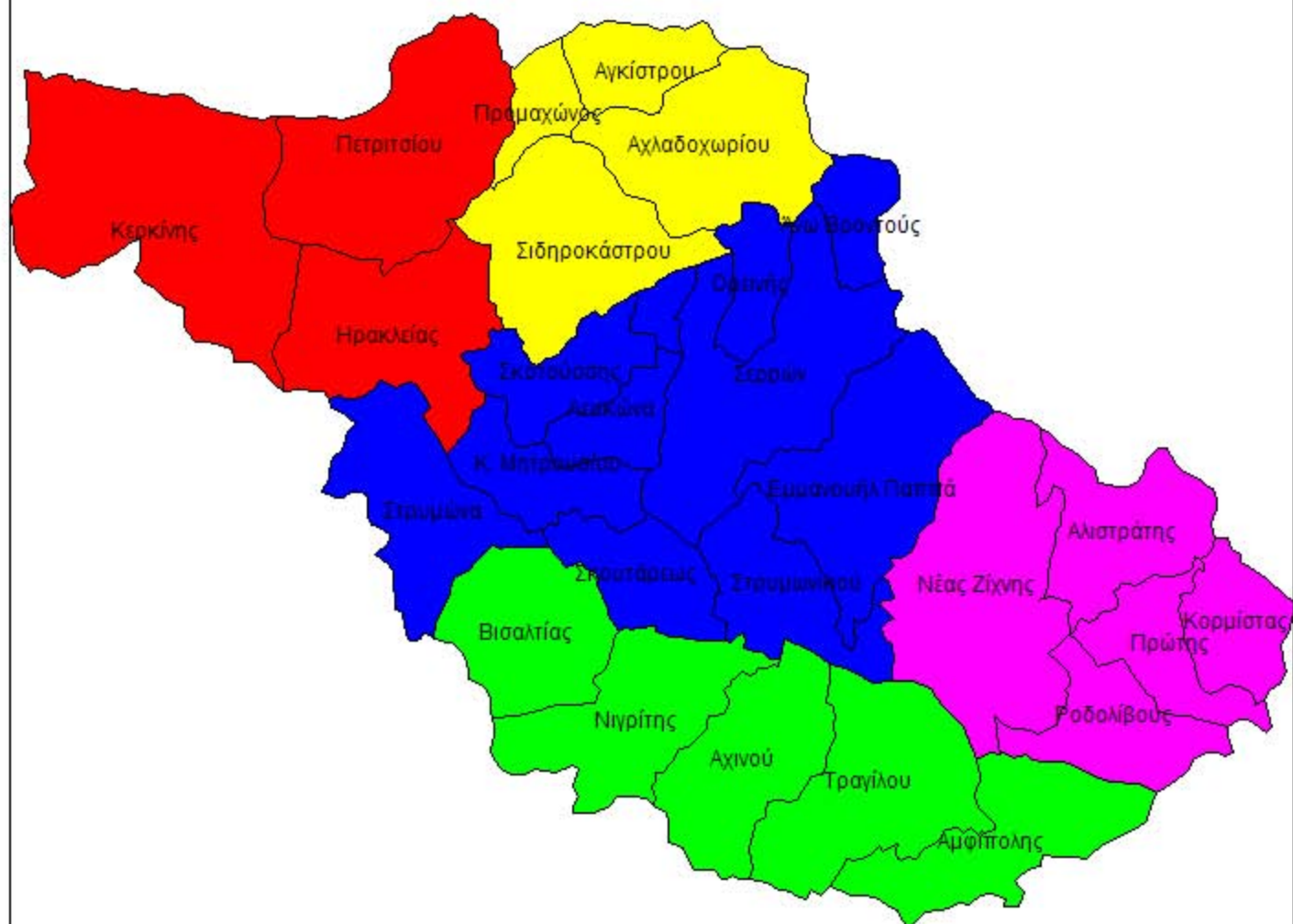


NOMARXIA	Πρόταση 1	Όνομα ΟΤΑ	Πληθυσμός	Αριθμός οικισμών	Έκταση (km <sup>2</sup> )	Αριθμός Τοπικών Διαμερισμάτων	Πυκνότητα (m <sup>2</sup> / κάτοικο)
ΣΕΡΡΩΝ	1	ΔΗΜΟΥ ΕΜΜ ΠΑΠΠΑ	11068	9	217,539	7	19,65
		ΔΗΜΟΥ Κ ΜΗΤΡΟΥΣΙΟΥ	6140	7	87,485	5	14,25
		ΔΗΜΟΥ ΛΕΥΚΩΝΑ	3751	3	68,247	2	18,19
		ΔΗΜΟΥ ΣΕΡΡΩΝ	57867	11	252,973	3	4,37
		ΔΗΜΟΥ ΣΚΟΤΟΥΣΣΗΣ	5181	6	99,433	5	19,19
		ΔΗΜΟΥ ΣΚΟΥΤΑΡΕΩΣ	7492	9	90,159	8	12,03
		ΔΗΜΟΥ ΣΤΡΥΜΩΝΑ	4532	8	156,85	7	34,61
		ΔΗΜΟΥ ΣΤΡΥΜΩΝΙΚΟΥ	7985	8	120,383	5	15,08
		ΚΟΙΝ. ΑΝΩ ΒΡΟΝΤΟΥΣ	406	1	47,306	0	116,52
		ΚΟΙΝ. ΟΡΕΙΝΗΣ	816	1	54,309	0	66,56
	Σύνολο - 1		105238	63	1194,684	42	11,35
	2	ΔΗΜΟΥ ΚΟΡΜΙΣΤΑΣ	3043	6	74,41	3	24,45
		ΔΗΜΟΥ ΠΡΩΤΗΣ	2620	3	79,241	2	30,24
		ΔΗΜΟΥ ΡΟΔΟΛΙΒΟΥΣ	3150	3	106,034	2	33,66
	Σύνολο - 2		8813	12	259,685	7	29,47
	3	ΔΗΜΟΥ ΣΙΔΗΡΟΚΑΣΤΡΟΥ	10486	12	196,554	5	18,74
		ΚΟΙΝ. ΑΓΚΙΣΤΡΟΥ	393	1	70,937	0	180,50
		ΚΟΙΝ. ΑΧΛΑΔΟΧΩΡΙΟΥ	1109	3	187,019	1	168,64
		ΚΟΙΝ. ΠΡΟΜΑΧΩΝΟΣ	178	1	42,212	0	237,15
	Σύνολο - 3		12166	17	496,722	6	40,83
	4	ΔΗΜΟΥ ΗΡΑΚΛΕΙΑΣ	12982	12	195,216	8	15,04
		ΔΗΜΟΥ ΚΕΡΚΙΝΗΣ	9574	18	353,634	9	36,94
		ΔΗΜΟΥ ΠΕΤΡΙΤΣΙΟΥ	5692	9	253,075	5	44,46
	Σύνολο - 4		28248	39	801,925	22	28,39
	5	ΔΗΜΟΥ ΑΜΦΙΠΟΛΗΣ	3047	11	152,088	3	49,91
		ΔΗΜΟΥ ΑΧΙΝΟΥ	2836	9	155,432	6	54,81
		ΔΗΜΟΥ ΒΙΣΑΛΤΙΑΣ	6129	8	144,255	7	23,54
		ΔΗΜΟΥ ΝΙΓΡΙΤΑΣ	9709	5	160,888	4	16,57
		ΔΗΜΟΥ ΤΡΑΓΙΛΟΥ	4484	7	197,758	6	44,10
	Σύνολο - 5		26205	40	810,421	26	30,93

	6	ΔΗΜΟΥ ΑΛΙΣΤΡΑΤΗΣ	3944	7	129,878	5	32,93
		ΔΗΜΟΥ ΝΕΑΣ ΖΙΧΝΗΣ	9869	14	274,429	13	27,81
	Σύνολο - 6		13813	21	404,307	18	29,27
Σύνολο - ΣΕΡΡΩΝ			194483	192	3967,744	121	20,40

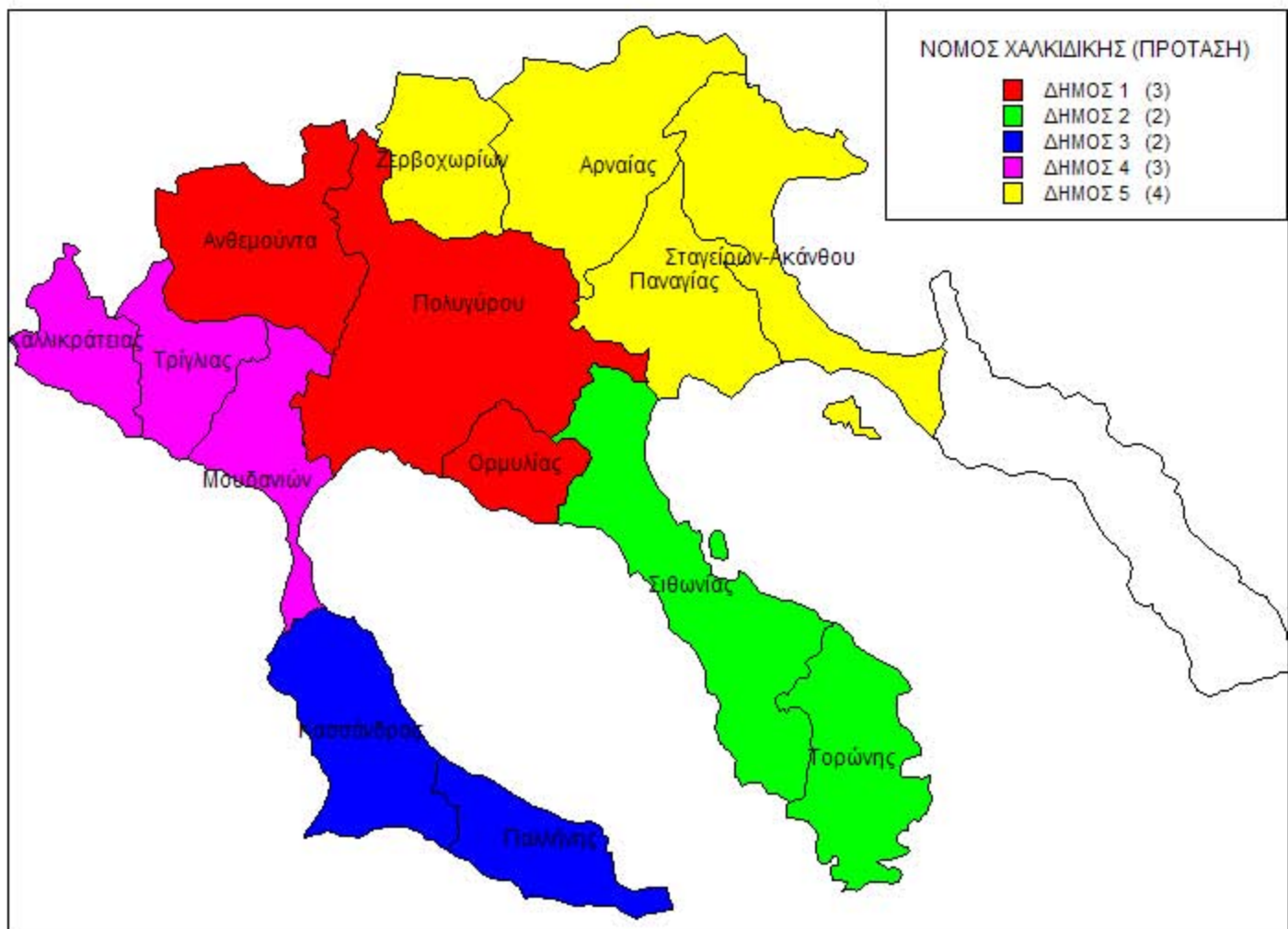
ΝΟΜΟΣ ΣΕΡΡΩΝ (ΠΡΟΤΑΣΗ 2)

- ΔΗΜΟΣ 1 (3)
- ΔΗΜΟΣ 2 (5)
- ΔΗΜΟΣ 3 (10)
- ΔΗΜΟΣ 4 (5)
- ΔΗΜΟΣ 5 (4)



NOMAPXIA	Πρόταση 2	Όνομα ΟΤΑ	Πληθυσμός	Αριθμός οικισμών	Έκταση (km <sup>2</sup> )	Αριθμός Τοπικών Διαμερισμάτων	Πυκνότητα (m <sup>2</sup> / κάτοικο)
ΣΕΡΡΩΝ	1	ΔΗΜΟΥ ΗΡΑΚΛΕΙΑΣ	12982	12	195,216	8	15,04
		ΔΗΜΟΥ ΚΕΡΚΙΝΗΣ	9574	18	353,634	9	36,94
		ΔΗΜΟΥ ΠΕΤΡΙΤΣΙΟΥ	5692	9	253,075	5	44,46
	Σύνολο - 1		28248	39	801,925	22	28,39
	2	ΔΗΜΟΥ ΑΜΦΙΠΟΛΗΣ	3047	11	152,088	3	49,91
		ΔΗΜΟΥ ΑΧΙΝΟΥ	2836	9	155,432	6	54,81
		ΔΗΜΟΥ ΒΙΣΑΛΤΙΑΣ	6129	8	144,255	7	23,54
		ΔΗΜΟΥ ΝΙΓΡΙΤΑΣ	9709	5	160,888	4	16,57
		ΔΗΜΟΥ ΤΡΑΓΙΛΟΥ	4484	7	197,758	6	44,10
	Σύνολο - 2		26205	40	810,421	26	30,93
	3	ΔΗΜΟΥ ΕΜΜ ΠΑΠΠΑ	11068	9	217,539	7	19,65
		ΔΗΜΟΥ Κ ΜΗΤΡΟΥΣΙΟΥ	6140	7	87,485	5	14,25
		ΔΗΜΟΥ ΛΕΥΚΩΝΑ	3751	3	68,247	2	18,19
		ΔΗΜΟΥ ΣΕΡΡΩΝ	57867	11	252,973	3	4,37
		ΔΗΜΟΥ ΣΚΟΤΟΥΣΣΗΣ	5181	6	99,433	5	19,19
		ΔΗΜΟΥ ΣΚΟΥΤΑΡΕΩΣ	7492	9	90,159	8	12,03
		ΔΗΜΟΥ ΣΤΡΥΜΩΝΑ	4532	8	156,85	7	34,61
		ΔΗΜΟΥ ΣΤΡΥΜΩΝΙΚΟΥ	7985	8	120,383	5	15,08
		ΚΟΙΝ. ΑΝΩ ΒΡΟΝΤΟΥΣ	406	1	47,306	0	116,52
		ΚΟΙΝ. ΟΡΕΙΝΗΣ	816	1	54,309	0	66,56
	Σύνολο - 3		105238	63	1194,684	42	11,35
	4	ΔΗΜΟΥ ΑΛΙΣΤΡΑΤΗΣ	3944	7	129,878	5	32,93
		ΔΗΜΟΥ ΚΟΡΜΙΣΤΑΣ	3043	6	74,41	3	24,45
		ΔΗΜΟΥ ΝΕΑΣ ΖΙΧΝΗΣ	9869	14	274,429	13	27,81
		ΔΗΜΟΥ ΠΡΩΤΗΣ	2620	3	79,241	2	30,24
		ΔΗΜΟΥ ΡΟΔΟΛΙΒΟΥΣ	3150	3	106,034	2	33,66
	Σύνολο - 4		22626	33	663,992	25	29,35
	5	ΔΗΜΟΥ ΣΙΔΗΡΟΚΑΣΤΡΟΥ	10486	12	196,554	5	18,74
		ΚΟΙΝ. ΑΓΚΙΣΤΡΟΥ	393	1	70,937	0	180,50
		ΚΟΙΝ. ΑΧΛΑΔΟΧΩΡΙΟΥ	1109	3	187,019	1	168,64

		ΚΟΙΝ. ΠΡΟΜΑΧΩΝΟΣ	178	1	42,212	0	237,15
	Σύνολο - 5		12166	17	496,722	6	40,83
Σύνολο - ΣΕΡΡΩΝ			194483	192	3967,744	121	20,40





NOMARXIA	Πρόταση 1	Όνομα ΟΤΑ	Πληθυσμός	Αριθμός οικισμών	Έκταση (km <sup>2</sup> )	Αριθμός Τοπικών Διαμερισμάτων	Πυκνότητα (m <sup>2</sup> / κάτοικο)
ΧΑΛΚΙΔΙΚΗΣ	1	ΔΗΜΟΥ ΑΝΘΕΜΟΥΝΤΑ	4208	8	248,956	3	59,16
		ΔΗΜΟΥ ΟΡΜΥΛΙΑΣ	4471	10	88,002	1	19,68
		ΔΗΜΟΥ ΠΟΛΥΓΥΡΟΥ	10444	12	470,933	6	45,09
	Σύνολο - 1		19123	30	807,891	10	42,25
	2	ΔΗΜΟΥ ΣΙΘΩΝΙΑΣ	8127	28	322,875	3	39,73
		ΔΗΜΟΥ ΤΟΡΩΝΗΣ	3671	10	193,973	1	52,84
	Σύνολο - 2		11798	38	516,848	4	43,81
	3	ΔΗΜΟΥ ΚΑΣΣΑΝΔΡΑΣ	9440	24	206,097	7	21,83
		ΔΗΜΟΥ ΠΑΛΛΗΝΗΣ	5531	12	128,183	5	23,18
	Σύνολο - 3		14971	36	334,28	12	22,33
	4	ΔΗΜΟΥ ΚΑΛΛΙΚΡΑΤΕΙΑΣ	8746	9	108,894	4	12,45
		ΔΗΜΟΥ ΜΟΥΔΑΝΙΩΝ	16236	13	141,464	8	8,71
		ΔΗΜΟΥ ΤΡΙΓΛΙΑΣ	5415	8	121,959	5	22,52
	Σύνολο - 4		30397	30	372,317	17	12,25
	5	ΔΗΜΟΥ ΑΡΝΑΙΑΣ	5884	8	288,739	4	49,07
		ΔΗΜΟΥ ΖΕΡΒΟΧΩΡΙΩΝ	2808	6	139,526	4	49,69
		ΔΗΜΟΥ ΠΑΝΑΓΙΑΣ	3470	7	204,903	2	59,05
		ΔΗΜΟΥ ΣΤΑΓΙΡΩΝ-ΑΚΑΝΘΟΥ	8398	19	253,373	7	30,17
	Σύνολο - 5		20560	40	886,541	17	43,12
	Σύνολο - ΧΑΛΚΙΔΙΚΗΣ			96849	174	2917,877	60

ΚΕΝΤΡΙΚΗΣ ΜΑΚΕΔΟΝΙΑΣ

ΝΟΜΟΣ ΧΑΛΚΙΔΙΚΗΣ

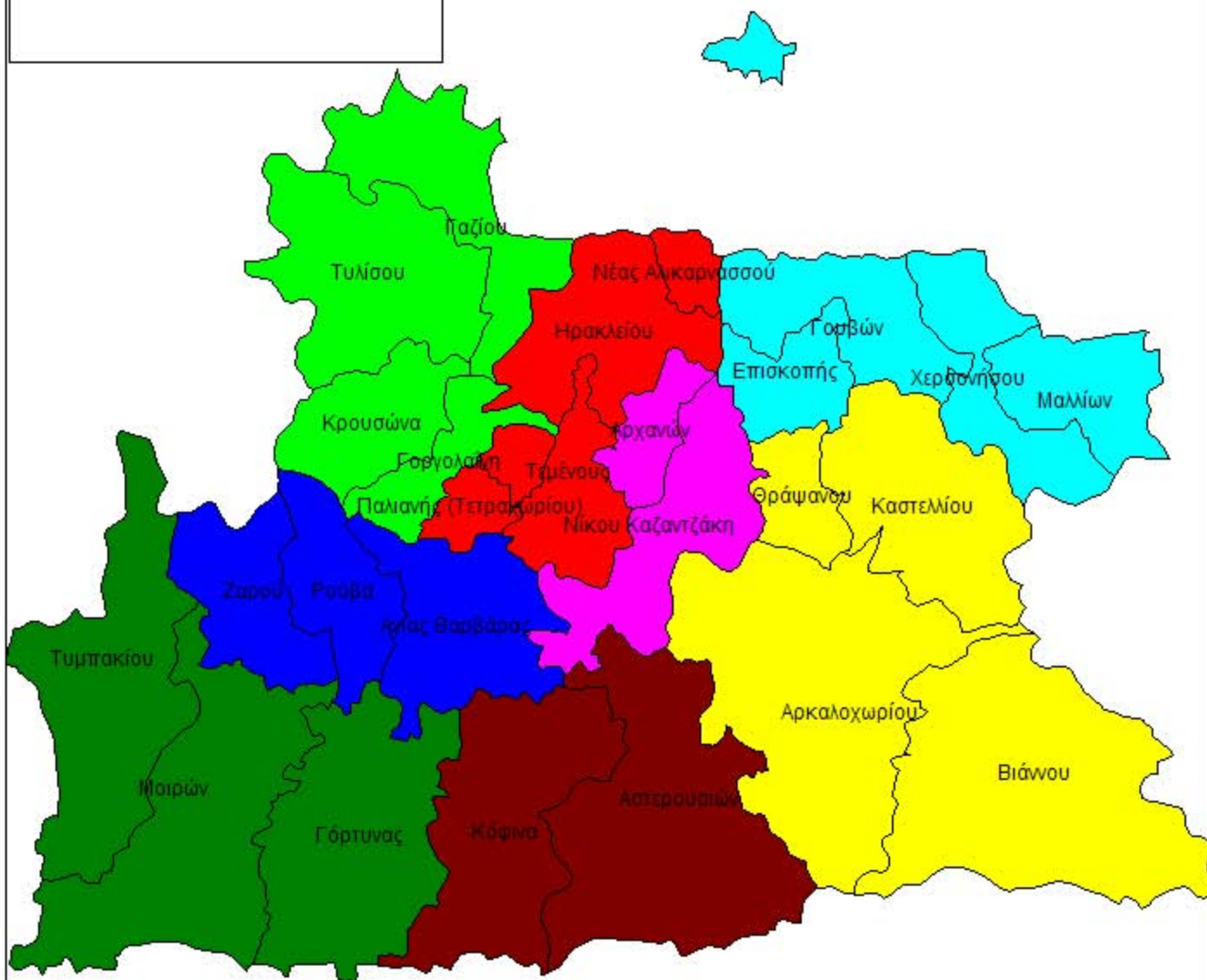
Να εξεταστεί η δυνατότητα ο δήμος Καλλικράτειας να μετακινηθεί στο Ν.

Θεσσαλονίκης

Να εξεταστεί η δυνατότητα το ΤΔ Ολυμπιάδος του Δ. ΣΤΑΓΙΡΩΝ-ΑΚΑΝΘΟΥ να μετακινηθεί στο Ν. Θεσσαλονίκης

ΝΟΜΟΣ ΗΡΑΚΛΕΙΟΥ (ΠΡΟΤΑΣΗ)

- ΔΗΜΟΣ 1 (4)
- ΔΗΜΟΣ 2 (4)
- ΔΗΜΟΣ 3 (3)
- ΔΗΜΟΣ 4 (2)
- ΔΗΜΟΣ 5 (4)
- ΔΗΜΟΣ 6 (4)
- ΔΗΜΟΣ 7 (2)
- ΔΗΜΟΣ 8 (3)

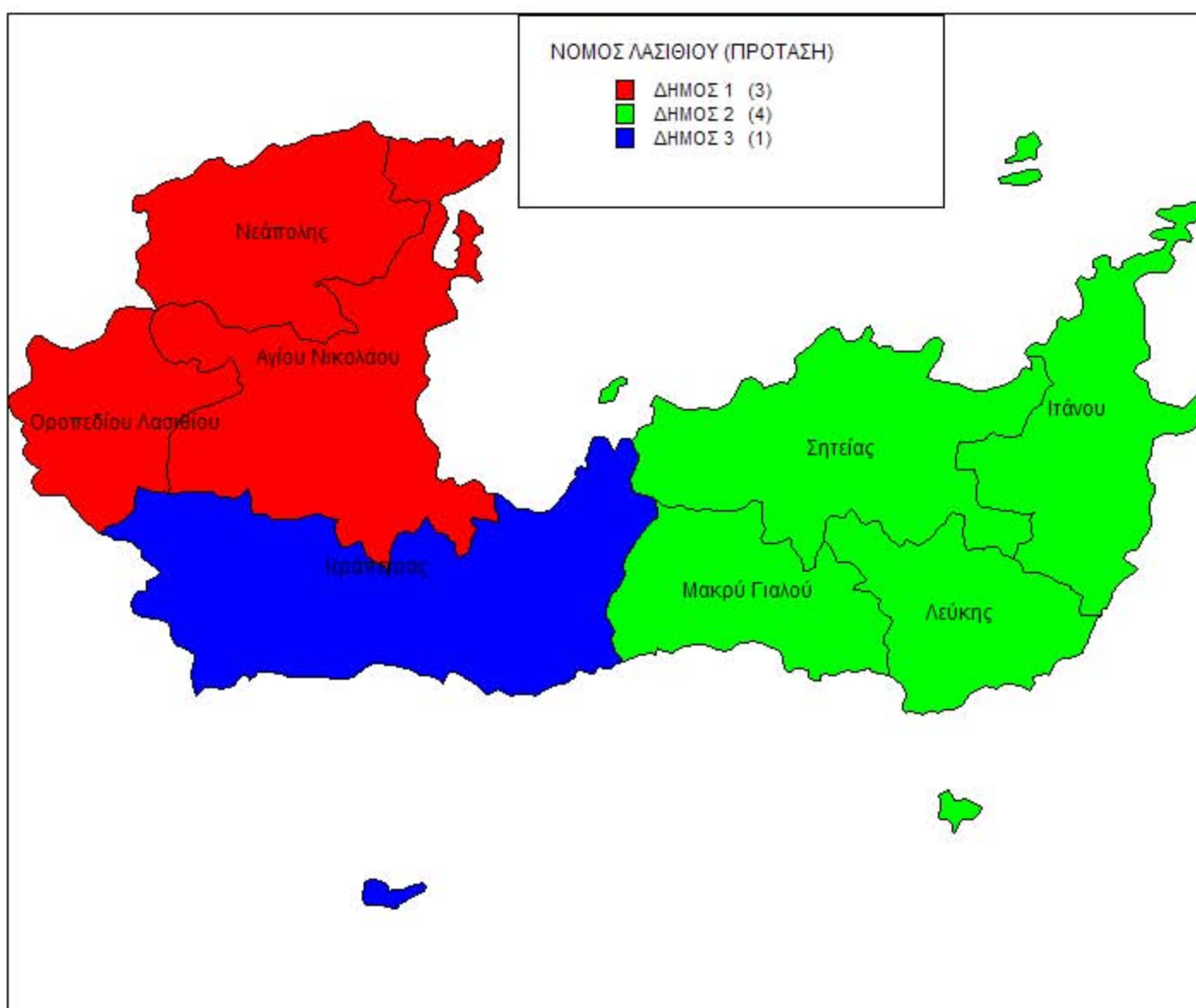


NOMARXIA	Πρόταση 1	Όνομα ΟΤΑ	Πληθυσμός	Αριθμός οικισμών	Έκταση (km <sup>2</sup> )	Αριθμός Τοπικών Διαμερισμάτων	Πυκνότητα (m <sup>2</sup> / κάτοικο)
ΗΡΑΚΛΕΙΟΥ	1	ΔΗΜΟΥ ΗΡΑΚΛΕΙΟΥ	142112	20	109,026	5	0,77
		ΔΗΜΟΥ ΝΕΑΣ ΑΛΙΚΑΡΝΑΣΣΟΥ	12559	5	16,098	1	1,28
		ΔΗΜΟΥ ΠΑΛΙΑΝΗΣ	2296	9	21,423	3	9,33
		ΔΗΜΟΥ ΤΕΜΕΝΟΥΣ	3122	11	56,608	2	18,13
	Σύνολο - 1		160089	45	203,155	11	1,27
	2	ΔΗΜΟΥ ΓΑΖΙΟΥ	13761	28	95,81	4	6,96
		ΔΗΜΟΥ ΓΟΡΓΟΛΑΙΝΗ	3026	9	41,458	5	13,70
		ΔΗΜΟΥ ΚΡΟΥΣΩΝΑ	4044	7	65,033	3	16,08
		ΔΗΜΟΥ ΤΥΛΙΣΟΥ	2930	12	131,064	9	44,73
	Σύνολο - 2		23761	56	333,365	21	14,03
	3	ΔΗΜΟΥ ΑΓ. ΒΑΡΒΑΡΑΣ	5186	14	99,038	6	19,10
		ΔΗΜΟΥ ΖΑΡΟΥ	3177	10	71,803	2	22,60
		ΔΗΜΟΥ ΡΟΥΒΑ	2135	10	62,725	2	29,38
	Σύνολο - 3		10498	34	233,566	10	22,25
	4	ΔΗΜΟΥ ΑΡΧΑΝΩΝ	4497	7	31,516	1	7,01
		ΔΗΜΟΥ ΝΙΚΟΥ ΚΑΖΑΝΤΖΑΚΗ	7019	21	102,201	13	14,56
	Σύνολο - 4		11516	28	133,717	14	11,61
	5	ΔΗΜΟΥ ΑΡΚΑΛΟΧΩΡΙΟΥ	9766	41	237,589	13	24,33
		ΔΗΜΟΥ ΒΙΑΝΝΟΥ	5983	47	221,539	15	37,03
		ΔΗΜΟΥ ΘΡΑΨΑΝΟΥ	2468	6	37,292	3	15,11
		ΔΗΜΟΥ ΚΑΣΤΕΛΛΙΟΥ	6458	24	123,325	13	19,10
	Σύνολο - 5		24675	118	619,745	44	25,12
	6	ΔΗΜΟΥ ΓΟΥΒΩΝ	7145	22	94,963	7	13,29
		ΔΗΜΟΥ ΕΠΙΣΚΟΠΗΣ	2411	9	45,5	4	18,87
		ΔΗΜΟΥ ΜΑΛΙΩΝ	6173	4	60,72	2	9,84
		ΔΗΜΟΥ ΧΕΡΣΟΝΗΣΟΥ	8135	18	70,984	5	8,73
	Σύνολο - 6		23864	53	272,167	18	11,40
	7	ΔΗΜΟΥ ΑΣΤΕΡΟΥΣΙΩΝ	6015	30	203,42	10	33,82
		ΔΗΜΟΥ ΚΟΦΙΝΑ	4970	23	144,768	7	29,13
	Σύνολο - 7		10985	53	348,188	17	31,70

	8	ΔΗΜΟΥ ΓΟΡΤΥΝΑΣ	5132	26	158,31	12	30,85
		ΔΗΜΟΥ ΜΟΙΡΩΝ	10821	27	181,885	11	16,81
		ΔΗΜΟΥ ΤΥΜΠΑΚΙΟΥ	9884	20	157,122	10	15,90
	Σύνολο - 8		25837	73	497,317	33	19,25
Σύνολο - ΗΡΑΚΛΕΙΟΥ			291225	460	2641,22	168	9,07

ΝΟΜΟΣ ΛΑΣΙΘΙΟΥ (ΠΡΟΤΑΣΗ)

- ΔΗΜΟΣ 1 (3)
- ΔΗΜΟΣ 2 (4)
- ΔΗΜΟΣ 3 (1)



ΝΟΜΑΡΧΙΑ	Πρόταση 1	Όνομα ΟΤΑ	Πληθυσμός	Αριθμός οικισμών	Έκταση (km <sup>2</sup> )	Αριθμός Τοπικών Διαμερισμάτων	Πυκνότητα (m <sup>2</sup> / κάτοικο)	
ΛΑΣΙΘΙΟΥ	1	ΔΗΜΟΥ ΑΓ. ΝΙΚΟΛΑΟΥ	19593	69	317,834	13	16,22	
		ΔΗΜΟΥ ΝΕΑΠΟΛΗΣ	6476	54	193,86	12	29,94	
		ΔΗΜΟΥ ΟΡΟΠΕΔΙΟΥ ΛΑΣΙΘΙΟΥ	3067	17	129,976	10	42,38	
	Σύνολο - 1		29136	140	641,67	35	22,02	
	2	ΔΗΜΟΥ ΙΤΑΝΟΥ	2429	28	197,406	3	81,27	
		ΔΗΜΟΥ ΛΕΥΚΗΣ	2009	23	152,303	5	75,81	
		ΔΗΜΟΥ ΜΑΚΡΥ ΓΙΑΛΟΥ	4015	28	159,229	7	39,66	
		ΔΗΜΟΥ ΣΗΤΕΙΑΣ	14418	50	277,382	17	19,24	
	Σύνολο - 2		22871	129	786,32	32	34,38	
	3	ΔΗΜΟΥ ΙΕΡΑΠΕΤΡΑΣ	23729	60	394,774	14	16,64	
	Σύνολο - 3		23729	60	394,774	14	16,64	
	Σύνολο - ΛΑΣΙΘΙΟΥ			75736	329	1822,764	81	24,07

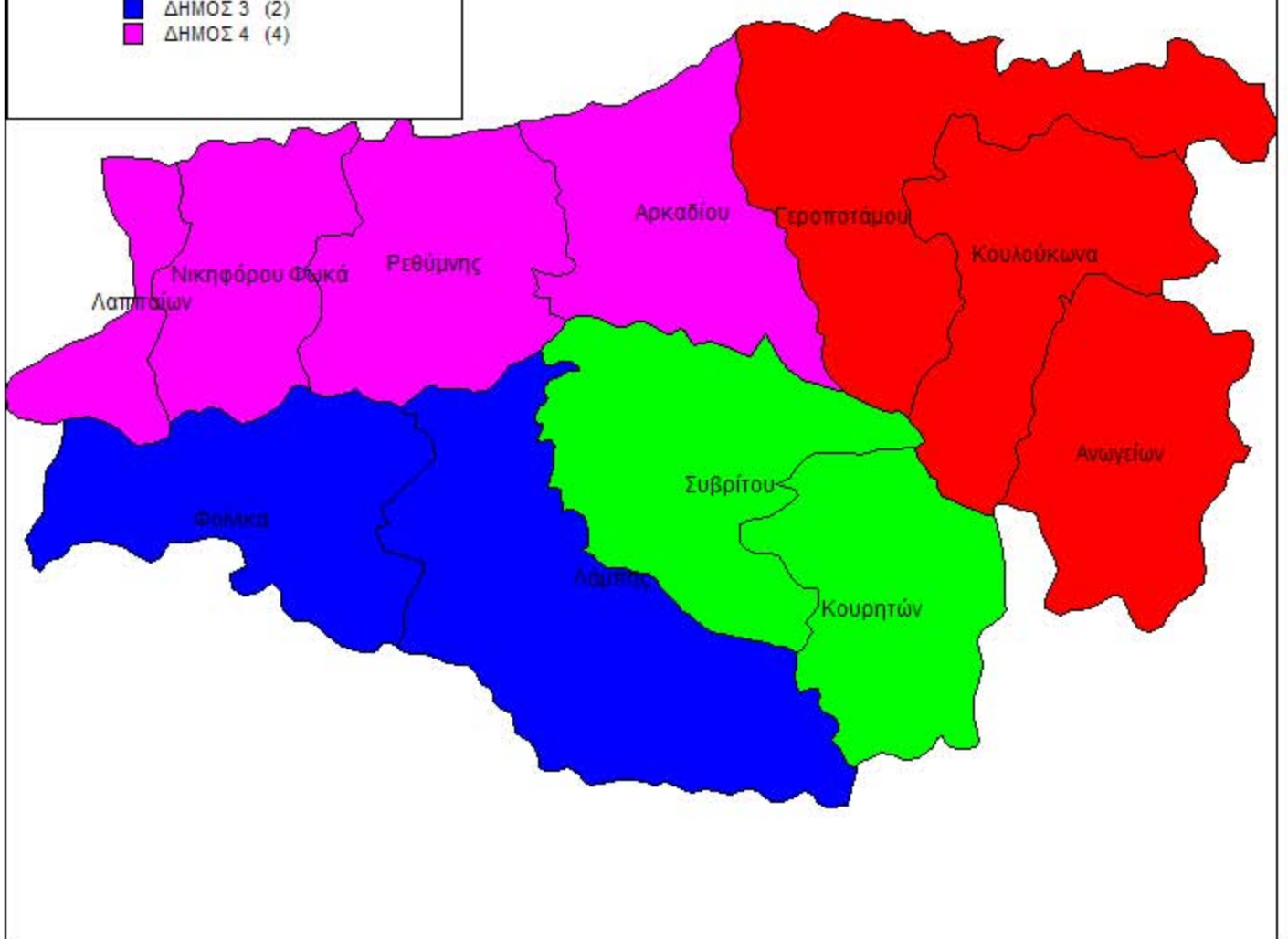
ΚΡΗΤΗ  
ΝΟΜΟΣ ΛΑΣΙΘΙΟΥ

Η Κ. ΒΡΑΧΑΣΙΟΥ στο χάρτη και στους πίνακες περιέχεται στο Δ. ΝΕΑΠΟΛΗΣ



ΝΟΜΟΣ ΡΕΘΥΜΝΟΥ (ΠΡΟΤΑΣΗ)

- ΔΗΜΟΣ 1 (3)
- ΔΗΜΟΣ 2 (2)
- ΔΗΜΟΣ 3 (2)
- ΔΗΜΟΣ 4 (4)



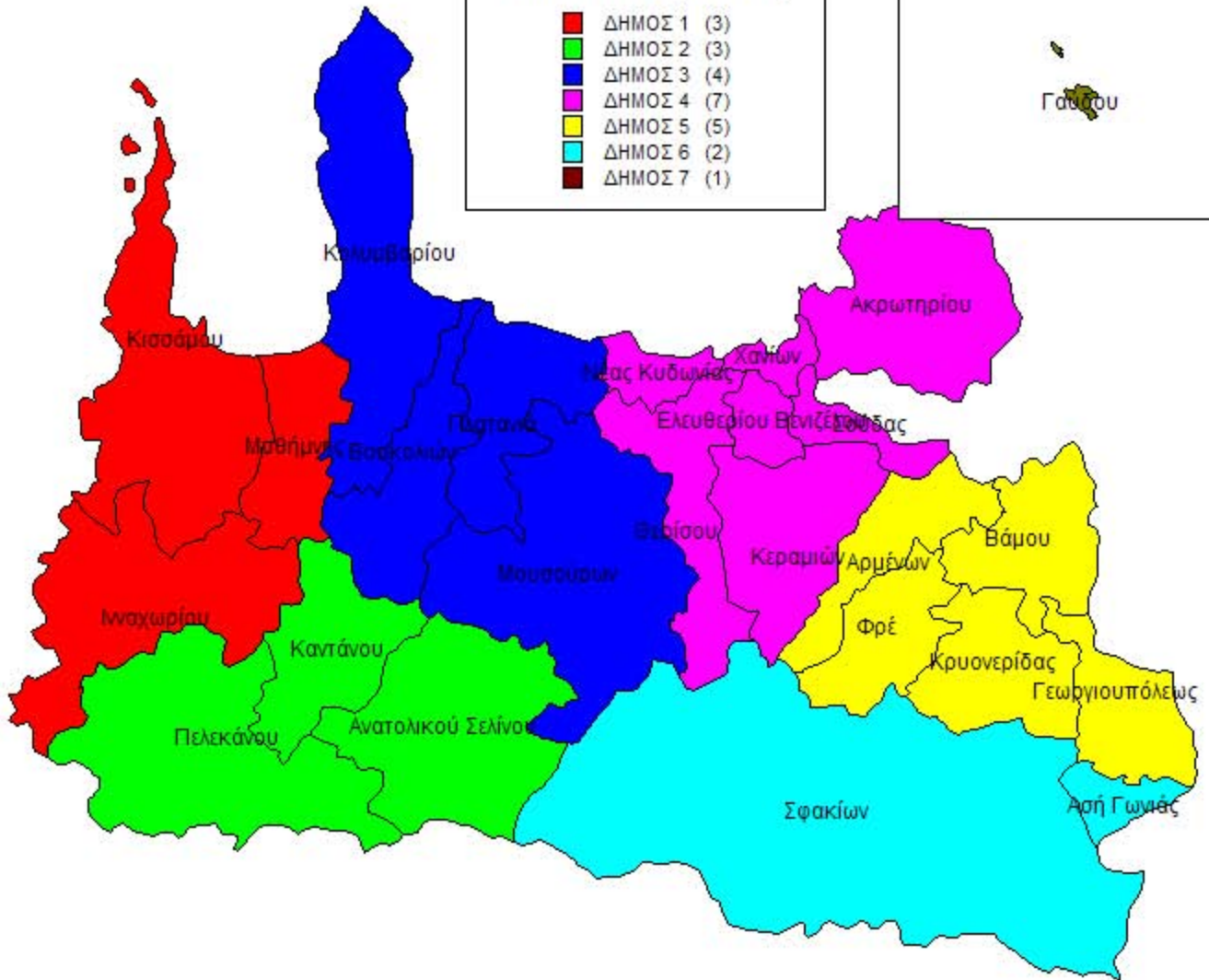
ΝΟΜΑΡΧΙΑ	Πρόταση 1	Όνομα ΟΤΑ	Πληθυσμός	Αριθμός οικισμών	Έκταση (km <sup>2</sup> )	Αριθμός Τοπικών Διαμερισμάτων	Πυκνότητα (m <sup>2</sup> / κάτοικο)
ΡΕΘΥΜΝΗΣ	1	ΔΗΜΟΥ ΑΝΩΓΕΙΩΝ	4054	2	130,958	0	32,30
		ΔΗΜΟΥ ΓΕΡΟΠΟΤΑΜΟΥ	7901	43	194,59	15	24,63
		ΔΗΜΟΥ ΚΟΥΛΟΥΚΩΝΑ	5449	36	137,787	16	25,29
	Σύνολο - 1		17404	81	463,335	31	26,62
	2	ΔΗΜΟΥ ΚΟΥΡΗΤΩΝ	2468	17	125,738	11	50,95
		ΔΗΜΟΥ ΣΥΒΡΙΤΟΥ	3165	23	151,547	13	47,88
	Σύνολο - 2		5633	40	277,285	24	49,23
	3	ΔΗΜΟΥ ΛΑΜΠΗΣ	5100	36	220,836	15	43,30
		ΔΗΜΟΥ ΦΟΙΝΙΚΑ	3548	33	138,335	9	38,99
	Σύνολο - 3		8648	69	359,171	24	41,53
	4	ΔΗΜΟΥ ΑΡΚΑΔΙΟΥ	5557	32	123,027	12	22,14
		ΔΗΜΟΥ ΛΑΓΠΑΙΩΝ	2553	13	51,132	7	20,03
		ΔΗΜΟΥ ΝΙΚΗΦΟΡΟΥ ΦΩΚΑ	6468	25	95,641	13	14,79
		ΔΗΜΟΥ ΡΕΘΥΜΝΗΣ	32694	30	126,456	11	3,87
	Σύνολο - 4		47272	100	396,256	43	8,38
	Σύνολο - ΡΕΘΥΜΝΗΣ		78957	290	1496,047	122	18,95

ΚΡΗΤΗ  
ΝΟΜΟΣ ΡΕΘΥΜΝΗΣ

Η Κ. ΖΩΝΙΑΝΩΝ στο χάρτη και στους πίνακες περιέχεται στο Δ. ΚΟΥΛΟΥΚΩΝΑ

ΝΟΜΟΣ ΧΑΝΙΩΝ (ΠΡΟΤΑΣΗ)

- ΔΗΜΟΣ 1 (3)
- ΔΗΜΟΣ 2 (3)
- ΔΗΜΟΣ 3 (4)
- ΔΗΜΟΣ 4 (7)
- ΔΗΜΟΣ 5 (5)
- ΔΗΜΟΣ 6 (2)
- ΔΗΜΟΣ 7 (1)



NOMARXIA	Πρόταση 1	Όνομα ΟΤΑ	Πληθυσμός	Αριθμός οικισμών	Έκταση (km <sup>2</sup> )	Αριθμός Τοπικών Διαμερισμάτων	Πυκνότητα (m <sup>2</sup> / κάτοικο)
ΧΑΝΙΩΝ	1	ΔΗΜΟΥ ΙΝΝΑΧΩΡΙΟΥ	1178	24	136,716	7	116,06
		ΔΗΜΟΥ ΚΙΣΣΑΜΟΥ	7453	43	149,034	8	20,00
		ΔΗΜΟΥ ΜΥΘΗΜΝΗΣ	2839	36	55,268	11	19,47
	Σύνολο - 1		11470	103	341,018	26	29,73
	2	ΔΗΜΟΥ ΑΝΑΤΟΛΙΚΟΥ ΣΕΛΙΝΟΥ	1205	22	136,555	5	113,32
		ΔΗΜΟΥ ΚΑΝΤΑΝΟΥ	1344	28	73,081	2	54,38
		ΔΗΜΟΥ ΠΕΛΕΚΑΝΟΥ	3753	35	166,618	4	44,40
	Σύνολο - 2		6302	85	376,254	11	59,70
	3	ΔΗΜΟΥ ΒΟΥΚΟΛΙΩΝ	3215	32	75,11	8	23,36
		ΔΗΜΟΥ ΚΟΛΥΜΒΑΡΙΟΥ	4932	48	149,994	16	30,41
		ΔΗΜΟΥ ΜΟΥΣΟΥΡΩΝ	4599	22	191,744	11	41,69
		ΔΗΜΟΥ ΠΛΑΤΑΝΙΑ	5118	25	74,932	12	14,64
	Σύνολο - 3		17864	127	491,78	47	27,53
	4	ΔΗΜΟΥ ΑΚΡΩΤΗΡΙΟΥ	9773	24	112,644	4	11,53
		ΔΗΜΟΥ ΕΛΕΥΘΕΡΙΟΥ ΒΕΝΙΖΕΛΟΥ	10636	3	18,806	1	1,77
		ΔΗΜΟΥ ΘΕΡΙΣΟΥ	6517	12	74,106	4	11,37
		ΔΗΜΟΥ ΚΕΡΑΜΙΩΝ	1325	14	89,722	5	67,71
		ΔΗΜΟΥ ΝΕΑΣ ΚΥΔΩΝΙΑΣ	7368	5	21,457	3	2,91
		ΔΗΜΟΥ ΣΟΥΔΑΣ	6745	6	22,007	2	3,26
		ΔΗΜΟΥ ΧΑΝΙΩΝ	55838	1	12,564	0	0,23
	Σύνολο - 4		98202	65	351,306	19	3,58
	5	ΔΗΜΟΥ ΑΡΜΕΝΩΝ	3095	13	55,292	6	17,86
		ΔΗΜΟΥ ΒΑΜΟΥ	2697	19	67,035	8	24,86
		ΔΗΜΟΥ ΓΕΩΡΓΙΟΥΠΟΛΕΩΣ	2414	14	53,498	4	22,16
		ΔΗΜΟΥ ΚΡΥΟΝΕΡΙΔΑΣ	2328	13	67,561	5	29,02
		ΔΗΜΟΥ ΦΡΕ	1049	6	53,819	4	51,31
	Σύνολο - 5		11583	65	297,205	27	25,66
	6	ΔΗΜΟΥ ΣΦΑΚΙΩΝ	2419	26	467,589	8	193,30
		ΚΟΙΝ. ΑΣΗ ΓΩΝΙΑΣ	529	1	18,273	0	34,54
	Σύνολο - 6		2948	27	485,862	8	164,81

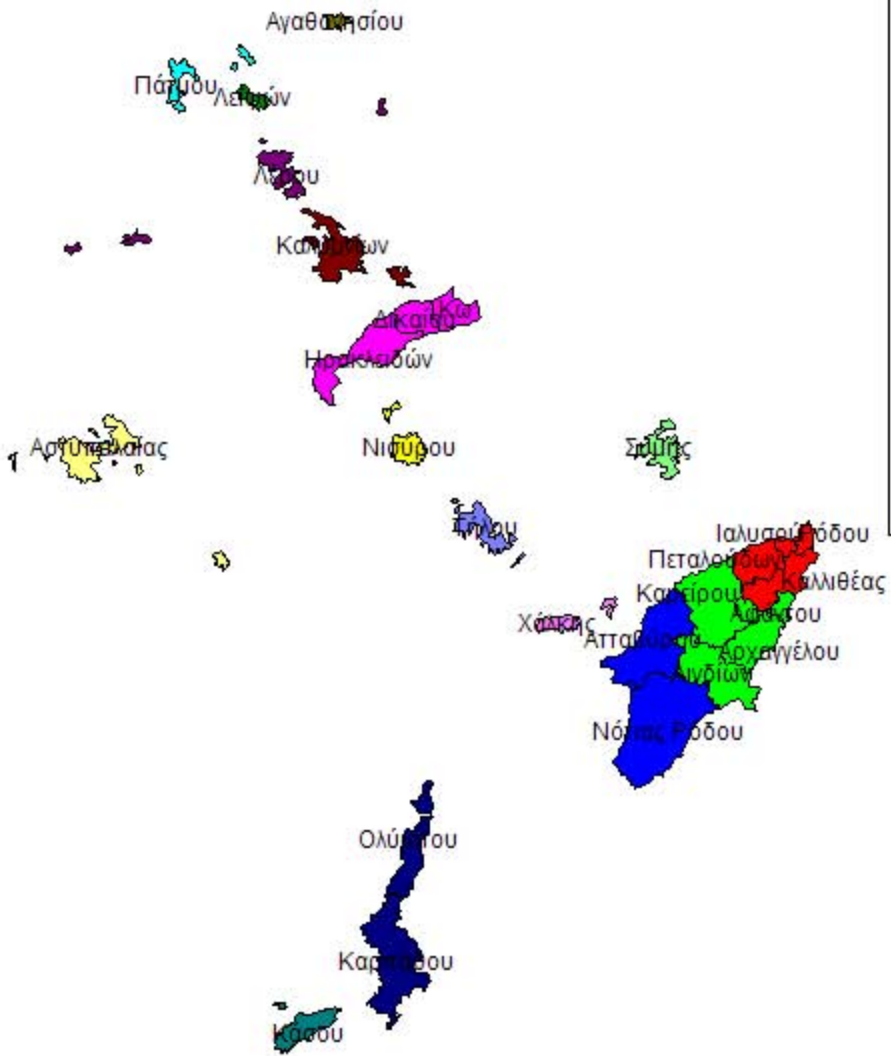
	7	ΚΟΙΝ. ΓΑΥΔΟΥ	81	6	32,424	0	400,30
	Σύνολο - 7		81	6	32,424	0	400,30
Σύνολο - ΧΑΝΙΩΝ			148450	478	2375,849	138	16,00

ΚΡΗΤΗΣ  
ΝΟΜΟΣ ΧΑΝΙΩΝ

Να εξεταστεί η μεταφορά της Ασή Γωνιάς στο Ν. Ρεθύμνου

ΝΟΜΟΣ ΔΩΔΕΚΑΝΗΣΩΝ (ΠΡΟΤΑΣΗ)

- ΔΗΜΟΣ 1 (4)
- ΔΗΜΟΣ 2 (4)
- ΔΗΜΟΣ 3 (2)
- ΔΗΜΟΣ 4 (3)
- ΔΗΜΟΣ 5 (1)
- ΔΗΜΟΣ 6 (1)
- ΔΗΜΟΣ 7 (1)
- ΔΗΜΟΣ 8 (1)
- ΔΗΜΟΣ 9 (2)
- ΔΗΜΟΣ 10 (1)
- ΔΗΜΟΣ 11 (1)
- ΔΗΜΟΣ 12 (1)
- ΔΗΜΟΣ 13 (1)
- ΔΗΜΟΣ 14 (1)
- ΔΗΜΟΣ 15 (1)
- ΔΗΜΟΣ 16 (1)
- ΔΗΜΟΣ 17 (1)



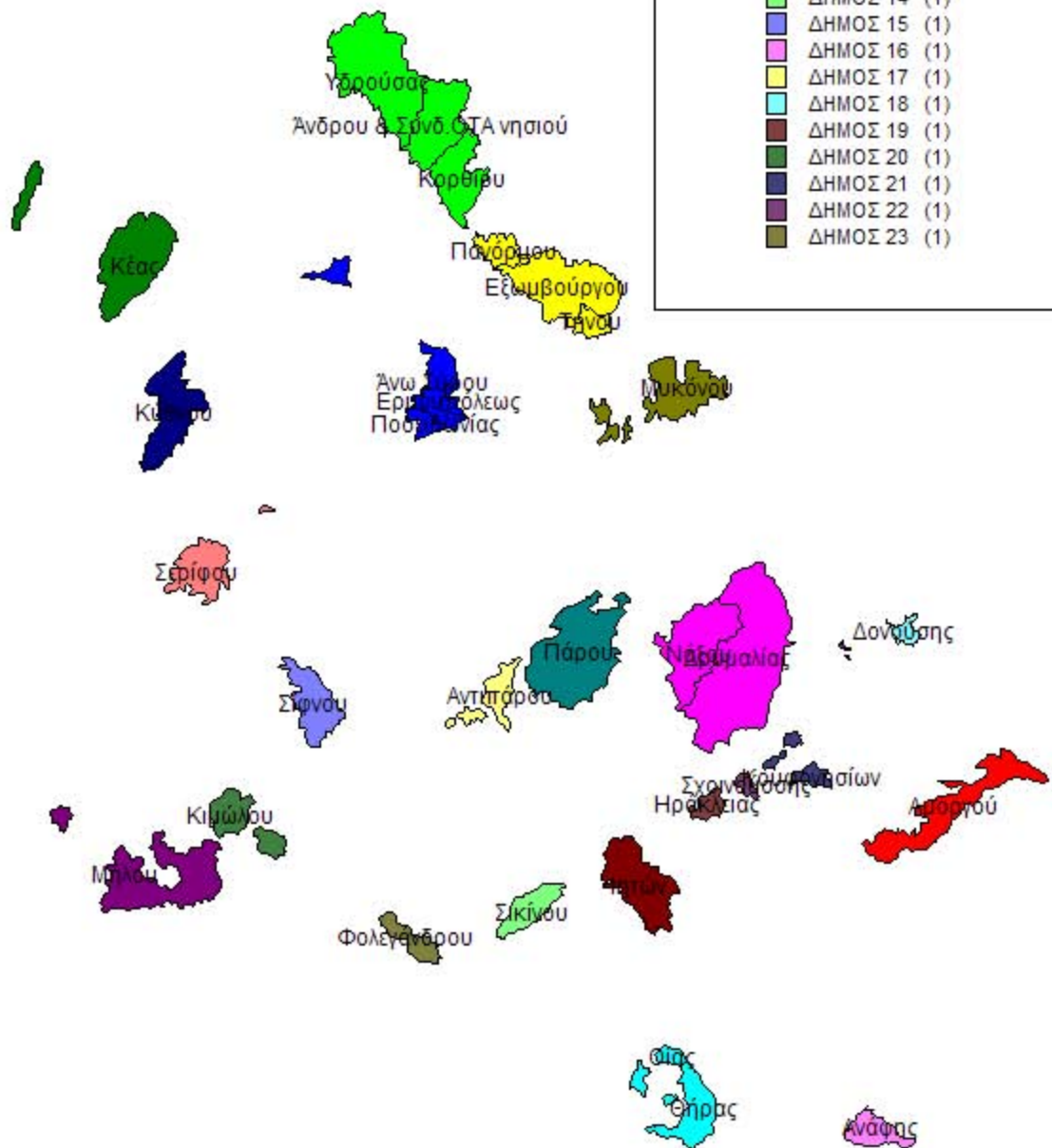


ΝΟΜΑΡΧΙΑ	Πρόταση 1	Όνομα ΟΤΑ	Πληθυσμός	Αριθμός οικισμών	Έκταση (km <sup>2</sup> )	Αριθμός Τοπικών Διαμερισμάτων	Πυκνότητα (m <sup>2</sup> / κάτοικο)
ΔΩΔΕΚΑΝΗΣΟΥ	1	ΔΗΜΟΥ ΙΑΛΥΣΟΥ	10111	1	16,7	0	1,65
		ΔΗΜΟΥ ΚΑΛΛΙΘΕΑΣ	9749	7	109,75	2	11,26
		ΔΗΜΟΥ ΠΕΤΑΛΟΥΔΩΝ	11842	10	89,15	5	7,53
		ΔΗΜΟΥ ΡΟΔΙΩΝ	55086	5	19,481	0	0,35
	Σύνολο - 1		86788	23	235,081	7	2,71
	2	ΔΗΜΟΥ ΑΡΧΑΓΓΕΛΟΥ	7731	6	115,375	2	14,92
		ΔΗΜΟΥ ΑΦΑΝΤΟΥ	6665	3	46,1	1	6,92
		ΔΗΜΟΥ ΚΑΜΕΙΡΟΥ	4878	11	211,825	6	43,42
		ΔΗΜΟΥ ΛΙΝΔΙΩΝ	3411	6	178,9	4	52,45
	Σύνολο - 2		22685	26	552,2	13	24,34
	3	ΔΗΜΟΥ ΑΤΑΒΥΡΟΥ	2429	8	234,35	4	96,48
		ΔΗΜΟΥ ΝΟΤΙΑΣ ΡΟΔΟΥ	3432	15	379,05	9	110,45
	Σύνολο - 3		5861	23	613,4	13	104,66
	4	ΔΗΜΟΥ ΔΙΚΑΙΟΥ	6030	8	62,575	1	10,38
		ΔΗΜΟΥ ΗΡΑΚΛΕΙΔΩΝ	6904	7	160,538	2	23,25
		ΔΗΜΟΥ ΚΩ	17894	1	67,2	0	3,76
	Σύνολο - 4		30828	16	290,313	3	9,42
	5	ΔΗΜΟΥ ΝΙΣΥΡΟΥ	928	12	50,055	2	53,94
	Σύνολο - 5		928	12	50,055	2	53,94
	6	ΔΗΜΟΥ ΠΑΤΜΟΥ	3053	16	45,039	0	14,75
	Σύνολο - 6		3053	16	45,039	0	14,75
	7	ΔΗΜΟΥ ΚΑΛΥΜΝΙΩΝ	16576	23	134,544	0	8,12
	Σύνολο - 7		16576	23	134,544	0	8,12
	8	ΔΗΜΟΥ ΛΕΙΨΩΝ	687	2	17,35	0	25,25
	Σύνολο - 8		687	2	17,35	0	25,25
	9	ΔΗΜΟΥ ΚΑΡΠΑΘΟΥ	5881	21	219,924	8	37,40
		ΚΟΙΝ. ΟΛΥΜΠΟΥ	684	9	104,876	0	153,33
	Σύνολο - 9		6565	30	324,8	8	49,47
	10	ΔΗΜΟΥ ΛΕΡΟΥ	8172	23	74,172	0	9,08
	Σύνολο - 10		8172	23	74,172	0	9,08

11	ΚΟΙΝ. ΑΓΑΘΟΝΗΣΙΟΥ	152	6	14,5	0	95,39
Σύνολο - 11		152	6	14,5	0	95,39
12	ΔΗΜΟΥ ΚΑΣΟΥ	1013	7	69,464	0	68,57
Σύνολο - 12		1013	7	69,464	0	68,57
13	ΔΗΜΟΥ ΜΕΓΙΣΤΗΣ	403	10	11,978	0	29,72
Σύνολο - 13		403	10	11,978	0	29,72
14	ΔΗΜΟΥ ΣΥΜΗΣ	2594	15	65,754	0	25,35
Σύνολο - 14		2594	15	65,754	0	25,35
15	ΔΗΜΟΥ ΤΗΛΟΥ	521	5	64,525	1	123,85
Σύνολο - 15		521	5	64,525	1	123,85
16	ΔΗΜΟΥ ΧΑΛΚΗΣ	295	7	37,043	0	125,57
Σύνολο - 16		295	7	37,043	0	125,57
17	ΔΗΜΟΥ ΑΣΤΥΠΑΛΛΙΑΣ	1385	19	114,077	0	82,37
Σύνολο - 17		1385	19	114,077	0	82,37
Σύνολο - ΔΩΔΕΚΑΝΗΣΟΥ		188506	263	2714,295	47	14,40

ΝΟΜΟΣ ΚΥΚΛΑΔΩΝ (ΠΡΟΤΑΣΗ)

- ΔΗΜΟΣ 1 (1)
- ΔΗΜΟΣ 2 (3)
- ΔΗΜΟΣ 3 (3)
- ΔΗΜΟΣ 4 (2)
- ΔΗΜΟΣ 5 (3)
- ΔΗΜΟΣ 6 (2)
- ΔΗΜΟΣ 7 (1)
- ΔΗΜΟΣ 8 (1)
- ΔΗΜΟΣ 9 (1)
- ΔΗΜΟΣ 10 (1)
- ΔΗΜΟΣ 11 (1)
- ΔΗΜΟΣ 12 (1)
- ΔΗΜΟΣ 13 (1)
- ΔΗΜΟΣ 14 (1)
- ΔΗΜΟΣ 15 (1)
- ΔΗΜΟΣ 16 (1)
- ΔΗΜΟΣ 17 (1)
- ΔΗΜΟΣ 18 (1)
- ΔΗΜΟΣ 19 (1)
- ΔΗΜΟΣ 20 (1)
- ΔΗΜΟΣ 21 (1)
- ΔΗΜΟΣ 22 (1)
- ΔΗΜΟΣ 23 (1)

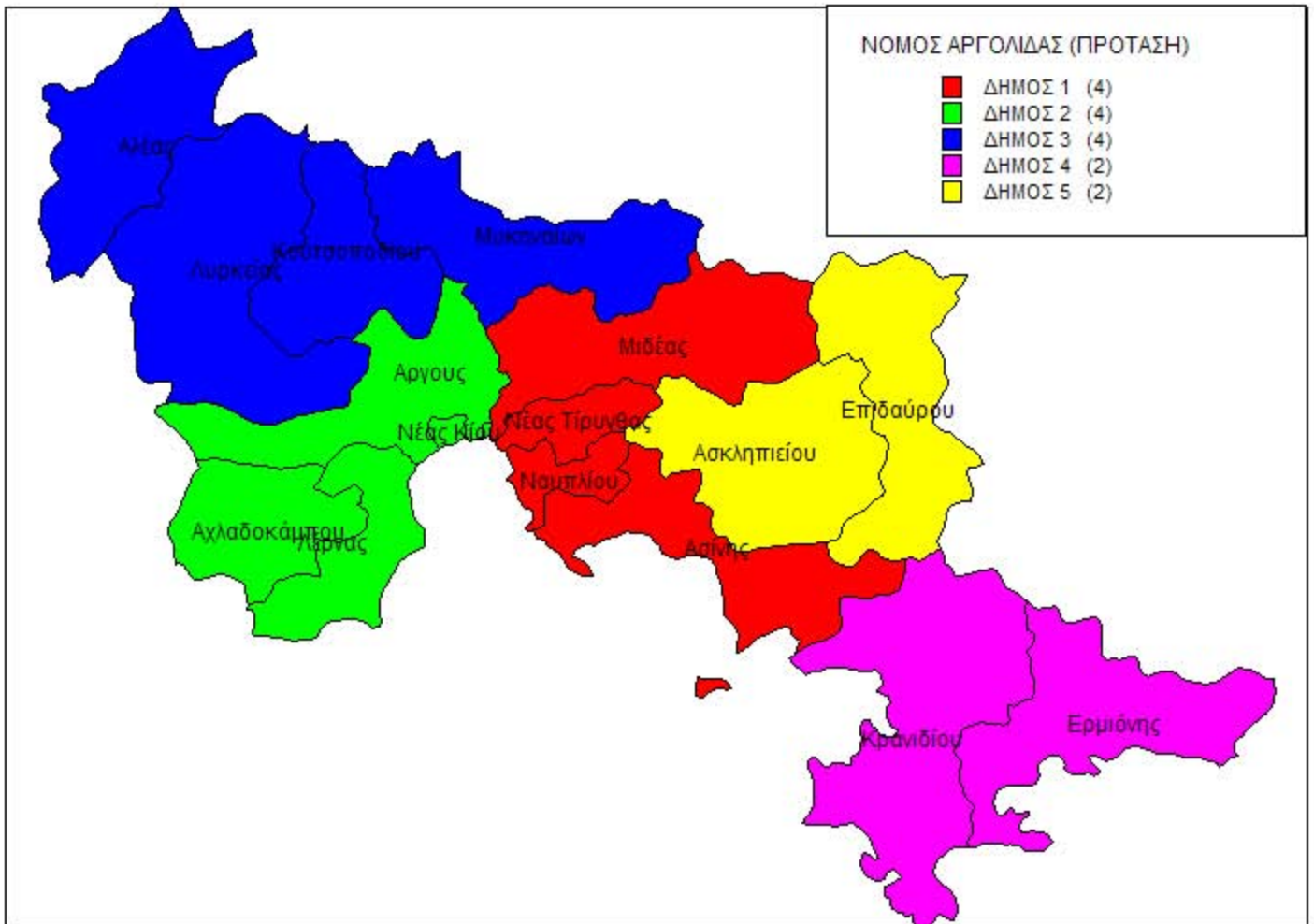


NOMARXIA	Πρόταση 1	Όνομα ΟΤΑ	Πληθυσμός	Αριθμός οικισμών	Έκταση (km <sup>2</sup> )	Αριθμός Τοπικών Διαμερισμάτων	Πυκνότητα (m <sup>2</sup> / κάτοικο)
ΚΥΚΛΑΔΩΝ	1	ΔΗΜΟΥ ΑΜΟΡΓΟΥ	1852	28	126,346	5	68,22
	Σύνολο - 1		1852	28	126,346	5	68,22
	2	ΔΗΜΟΥ ΑΝΔΡΟΥ	4027	25	102,756	6	25,52
		ΔΗΜΟΥ ΚΟΡΘΙΟΥ	2201	21	81,918	5	37,22
		ΔΗΜΟΥ ΥΔΡΟΥΣΑΣ	3057	44	195,367	10	63,91
	Σύνολο - 2		9285	90	380,041	21	40,93
	3	ΔΗΜΟΥ ΑΝΩ ΣΥΡΟΥ	3362	20	67,014	3	19,93
		ΔΗΜΟΥ ΕΡΜΟΥΠΟΛΗΣ	13496	7	11,181	1	0,83
		ΔΗΜΟΥ ΠΟΣΕΙΔΩΝΙΑΣ	2935	12	23,705	2	8,08
	Σύνολο - 3		19793	39	101,9	6	5,15
	4	ΔΗΜΟΥ ΔΡΥΜΑΛΙΑΣ	5585	35	302,828	10	54,22
		ΔΗΜΟΥ ΝΑΞΟΥ	11772	31	126,957	10	10,78
	Σύνολο - 4		17357	66	429,785	20	24,76
	5	ΔΗΜΟΥ ΕΞΩΜΒΟΥΡΓΟΥ	2478	35	138,213	8	55,78
		ΔΗΜΟΥ ΤΗΝΟΥ	5088	15	22,873	2	4,50
		ΚΟΙΝ. ΠΑΝΟΡΜΟΥ	549	10	33,378	0	60,80
	Σύνολο - 5		8115	60	194,464	10	23,96
	6	ΔΗΜΟΥ ΘΗΡΑΣ	12453	35	71,174	11	5,72
		ΚΟΙΝ. ΟΙΑΣ	1272	12	19,449	1	15,29
	Σύνολο - 6		13725	47	90,623	12	6,60
	7	ΔΗΜΟΥ ΙΗΤΩΝ	1862	9	109,024	0	58,55
	Σύνολο - 7		1862	9	109,024	0	58,55
8	ΔΗΜΟΥ ΚΕΑΣ	2162	35	148,926	1	68,88	
Σύνολο - 8		2162	35	148,926	1	68,88	
9	ΔΗΜΟΥ ΚΥΘΝΟΥ	1538	18	100,187	1	65,14	
Σύνολο - 9		1538	18	100,187	1	65,14	
10	ΔΗΜΟΥ ΜΗΛΟΥ	4736	35	160,147	4	33,81	
Σύνολο - 10		4736	35	160,147	4	33,81	
11	ΔΗΜΟΥ ΜΥΚΟΝΟΥ	9274	21	105,183	1	11,34	
Σύνολο - 11		9274	21	105,183	1	11,34	

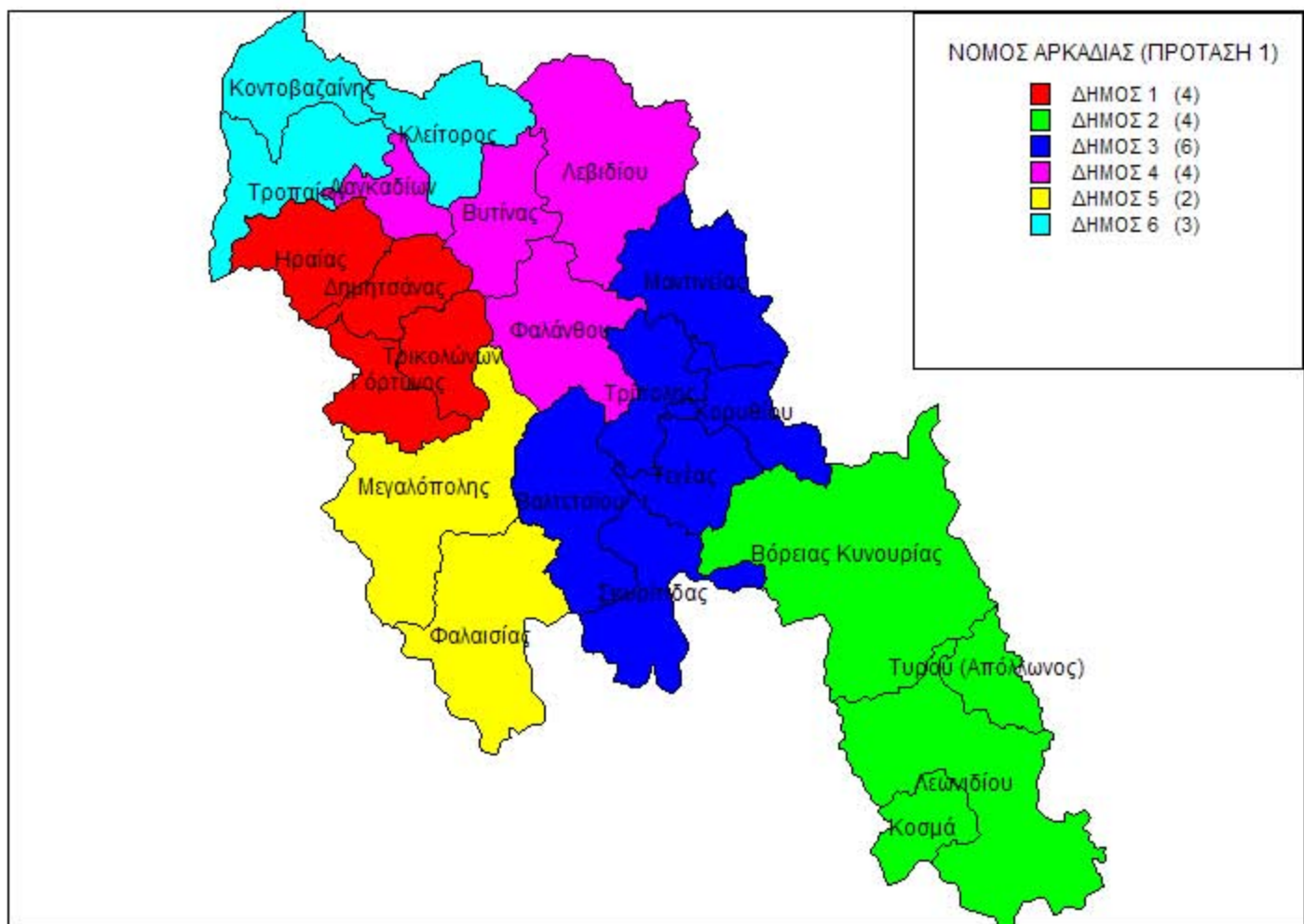
12	ΔΗΜΟΥ ΠΑΡΟΥ	12514	78	196,308	6	15,69
Σύνολο - 12		12514	78	196,308	6	15,69
13	ΔΗΜΟΥ ΣΕΡΙΦΟΥ	1262	19	75,207	0	59,59
Σύνολο - 13		1262	19	75,207	0	59,59
14	ΚΟΙΝ. ΣΙΚΙΝΟΥ	238	6	42,507	0	178,60
Σύνολο - 14		238	6	42,507	0	178,60
15	ΔΗΜΟΥ ΣΙΦΝΟΥ	2574	13	73,942	1	28,73
Σύνολο - 15		2574	13	73,942	1	28,73
16	ΚΟΙΝ. ΑΝΑΦΗΣ	272	7	40,37	0	148,42
Σύνολο - 16		272	7	40,37	0	148,42
17	ΚΟΙΝ. ΑΝΤΙΠΑΡΟΥ	1011	11	45,182	0	44,69
Σύνολο - 17		1011	11	45,182	0	44,69
18	ΚΟΙΝ. ΔΟΝΟΥΣΑΣ	166	8	13,75	0	82,83
Σύνολο - 18		166	8	13,75	0	82,83
19	ΚΟΙΝ. ΗΡΑΚΛΕΙΑΣ	133	5	17,795	0	133,80
Σύνολο - 19		133	5	17,795	0	133,80
20	ΚΟΙΝ. ΚΙΜΩΛΟΥ	838	10	53,251	0	63,55
Σύνολο - 20		838	10	53,251	0	63,55
21	ΚΟΙΝ. ΚΟΥΦΟΝΗΣΙΩΝ	376	12	26,025	0	69,22
Σύνολο - 21		376	12	26,025	0	69,22
22	ΚΟΙΝ. ΣΧΟΙΝΟΥΣΑΣ	197	5	8,512	0	43,21
Σύνολο - 22		197	5	8,512	0	43,21
23	ΚΟΙΝ. ΦΟΛΕΓΑΝΔΡΟΥ	676	9	32,216	1	47,66
Σύνολο - 23		676	9	32,216	1	47,66
Σύνολο - ΚΥΚΛΑΔΩΝ		109956	631	2571,691	89	23,39

ΝΟΜΟΣ ΑΡΓΟΛΙΔΑΣ (ΠΡΟΤΑΣΗ)

- ΔΗΜΟΣ 1 (4)
- ΔΗΜΟΣ 2 (4)
- ΔΗΜΟΣ 3 (4)
- ΔΗΜΟΣ 4 (2)
- ΔΗΜΟΣ 5 (2)



ΝΟΜΑΡΧΙΑ	Πρόταση 1	Όνομα ΟΤΑ	Πληθυσμός	Αριθμός οικισμών	Έκταση (km <sup>2</sup> )	Αριθμός Τοπικών Διαμερισμάτων	Πυκνότητα (m <sup>2</sup> / κάτοικο)	
ΑΡΓΟΛΙΔΟΣ	1	ΔΗΜΟΥ ΑΣΙΝΗΣ	5528	21	136,873	4	24,76	
		ΔΗΜΟΥ ΜΙΔΕΑΣ	6521	13	178,306	8	27,34	
		ΔΗΜΟΥ Ν ΤΙΡΥΝΘΑΣ	3445	8	41,443	2	12,03	
		ΔΗΜΟΥ ΝΑΥΠΛΙΟΥ	16113	7	33,619	3	2,09	
	Σύνολο - 1		31607	49	390,241	17	12,35	
	2	ΔΗΜΟΥ ΑΡΓΟΥΣ	29505	18	138,138	8	4,68	
		ΔΗΜΟΥ ΛΕΡΝΑΣ	2829	10	84,285	3	29,79	
		ΔΗΜΟΥ Ν ΚΙΟΥ	3548	1	5,7	0	1,61	
		ΚΟΙΝ. ΑΧΛΑΔΟΚΑΜΠΟΥ	593	1	105,883	0	178,55	
	Σύνολο - 2		36475	30	334,006	11	9,16	
	3	ΔΗΜΟΥ ΚΟΥΤΣΟΠΟΔΙΟΥ	3519	11	121,069	3	34,40	
		ΔΗΜΟΥ ΛΥΡΚΕΙΑΣ	2903	21	245,194	7	84,46	
		ΔΗΜΟΥ ΜΥΚΗΝΑΙΩΝ	4169	7	159,033	6	38,15	
		ΚΟΙΝ. ΑΛΕΑΣ	679	6	143,206	3	210,91	
	Σύνολο - 3		11270	45	668,502	19	59,32	
	4	ΔΗΜΟΥ ΕΡΜΙΟΝΗΣ	4228	11	168,18	2	39,78	
		ΔΗΜΟΥ ΚΡΑΝΙΔΙΟΥ	10102	27	252,938	4	25,04	
	Σύνολο - 4		14330	38	421,118	6	29,39	
	5	ΔΗΜΟΥ ΑΣΚΛΗΠΕΙΟΥ	4656	15	179,838	3	38,63	
		ΔΗΜΟΥ ΕΠΙΔΑΥΡΟΥ	4054	15	160,604	3	39,62	
	Σύνολο - 5		8710	30	340,442	6	39,09	
	Σύνολο - ΑΡΓΟΛΙΔΟΣ			102392	192	2154,309	59	21,04

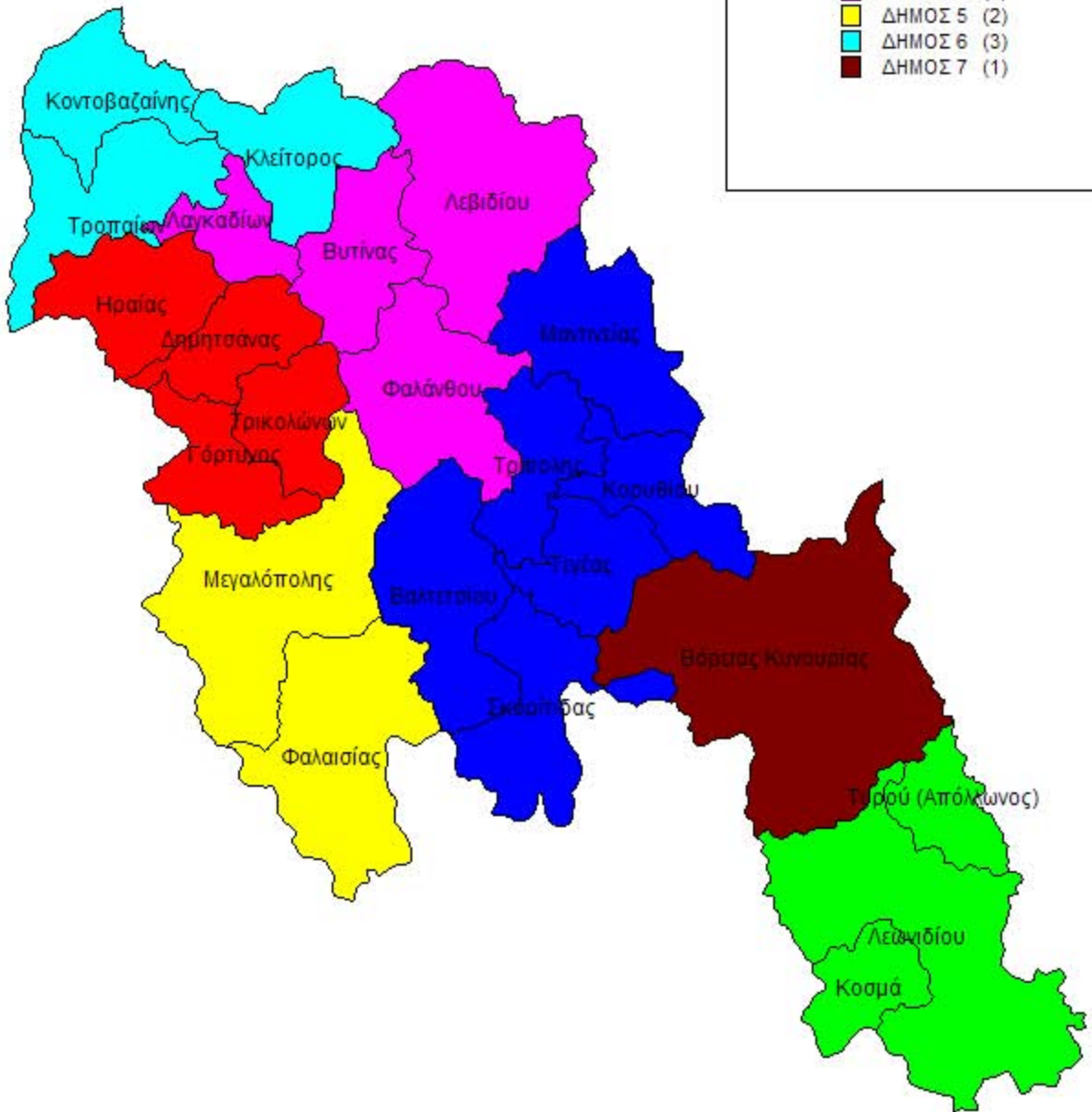




NOMARXIA	Πρόταση 1	Όνομα ΟΤΑ	Πληθυσμός	Αριθμός οικισμών	Έκταση (km <sup>2</sup> )	Αριθμός Τοπικών Διαμερισμάτων	Πυκνότητα (m <sup>2</sup> / κάτοικο)
ΑΡΚΑΔΙΑΣ	1	ΔΗΜΟΥ ΓΟΡΤΥΝΟΣ	777	16	116,205	9	149,56
		ΔΗΜΟΥ ΔΗΜΗΤΣΑΝΗΣ	901	13	110,759	6	122,93
		ΔΗΜΟΥ ΗΡΑΙΑΣ	1660	27	144,002	16	86,75
		ΔΗΜΟΥ ΤΡΙΚΟΛΩΝΩΝ	675	8	102,031	4	151,16
	Σύνολο - 1		4013	64	472,997	35	117,87
	2	ΔΗΜΟΥ ΒΟΡΕΙΑΣ ΚΥΝΟΥΡΙΑΣ	11589	59	576,981	25	49,79
		ΔΗΜΟΥ ΛΕΩΝΙΔΙΟΥ	5305	23	418,652	11	78,92
		ΔΗΜΟΥ ΤΥΡΟΥ	1923	12	88,567	2	46,06
		ΚΟΙΝ. ΚΟΣΜΑ	405	3	85,22	0	210,42
	Σύνολο - 2		19222	97	1169,42	38	60,84
	3	ΔΗΜΟΥ ΒΑΛΤΕΤΣΙΟΥ	1357	20	210,243	13	154,93
		ΔΗΜΟΥ ΚΟΡΥΘΙΟΥ	2379	8	115,182	5	48,42
		ΔΗΜΟΥ ΜΑΝΤΙΝΕΙΑΣ	3142	11	205,393	6	65,37
		ΔΗΜΟΥ ΣΚΥΡΙΤΙΔΑΣ	1597	10	186,164	6	116,57
		ΔΗΜΟΥ ΤΕΓΕΑΣ	3858	21	118,35	15	30,68
		ΔΗΜΟΥ ΤΡΙΠΟΛΗΣ	32167	16	119,287	10	3,71
	Σύνολο - 3		44500	86	954,619	55	21,45
	4	ΔΗΜΟΥ ΒΥΤΙΝΑΣ	1213	13	139,309	6	114,85
		ΔΗΜΟΥ ΛΑΓΚΑΔΙΩΝ	904	9	79,475	1	87,91
		ΔΗΜΟΥ ΛΕΒΙΔΙΟΥ	3433	14	312,641	10	91,07
		ΔΗΜΟΥ ΦΑΛΛΑΝΘΟΥ	635	10	208,545	6	328,42
	Σύνολο - 4		6185	46	739,97	23	119,64
	5	ΔΗΜΟΥ ΜΕΓΑΛΟΠΟΛΗΣ	8126	40	331,498	30	40,79
		ΔΗΜΟΥ ΦΑΛΛΑΙΣΙΑΣ	2141	31	274,926	19	128,41
	Σύνολο - 5		10267	71	606,424	49	59,07
	6	ΔΗΜΟΥ ΚΛΕΙΤΟΡΟΣ	1741	16	150,582	8	86,49
		ΔΗΜΟΥ ΚΟΝΤΟΒΑΖΑΙΝΗΣ	1633	17	137,496	8	84,20
		ΔΗΜΟΥ ΤΡΟΠΑΙΩΝ	3765	28	187,228	13	49,73
	Σύνολο - 6		7139	61	475,306	29	66,58
	Σύνολο - ΑΡΚΑΔΙΑΣ		91326	425	4418,736	229	48,38

ΝΟΜΟΣ ΑΡΚΑΔΙΑΣ (ΠΡΟΤΑΣΗ 2)

- ΔΗΜΟΣ 1 (4)
- ΔΗΜΟΣ 2 (3)
- ΔΗΜΟΣ 3 (6)
- ΔΗΜΟΣ 4 (4)
- ΔΗΜΟΣ 5 (2)
- ΔΗΜΟΣ 6 (3)
- ΔΗΜΟΣ 7 (1)

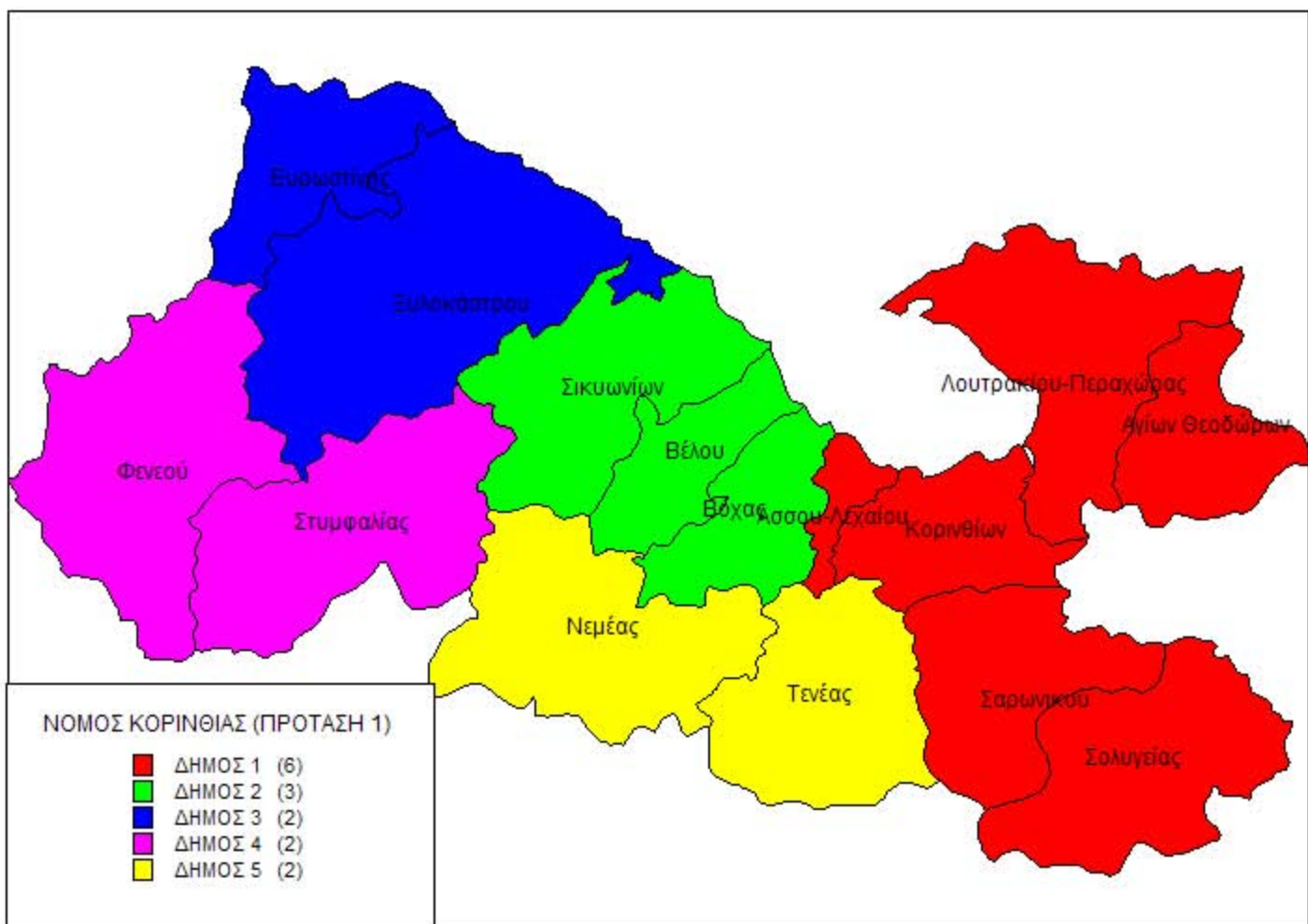


ΝΟΜΑΡΧΙΑ	Πρόταση 2	Όνομα ΟΤΑ	Πληθυσμός	Αριθμός οικισμών	Έκταση (km <sup>2</sup> )	Αριθμός Τοπικών Διαμερισμάτων	Πυκνότητα (m <sup>2</sup> / κάτοικο)	
ΑΡΚΑΔΙΑΣ	1	ΔΗΜΟΥ ΓΟΡΤΥΝΟΣ	777	16	116,205	9	149,56	
		ΔΗΜΟΥ ΔΗΜΗΤΣΑΝΗΣ	901	13	110,759	6	122,93	
		ΔΗΜΟΥ ΗΡΑΙΑΣ	1660	27	144,002	16	86,75	
		ΔΗΜΟΥ ΤΡΙΚΟΛΩΝΩΝ	675	8	102,031	4	151,16	
	Σύνολο - 1			4013	64	472,997	35	117,87
	2	ΔΗΜΟΥ ΛΕΩΝΙΔΙΟΥ	5305	23	418,652	11	78,92	
		ΔΗΜΟΥ ΤΥΡΟΥ	1923	12	88,567	2	46,06	
		ΚΟΙΝ. ΚΟΣΜΑ	405	3	85,22	0	210,42	
	Σύνολο - 2			7633	38	592,439	13	77,62
	3	ΔΗΜΟΥ ΒΑΛΤΕΤΣΙΟΥ	1357	20	210,243	13	154,93	
		ΔΗΜΟΥ ΚΟΡΥΘΙΟΥ	2379	8	115,182	5	48,42	
		ΔΗΜΟΥ ΜΑΝΤΙΝΕΙΑΣ	3142	11	205,393	6	65,37	
		ΔΗΜΟΥ ΣΚΥΡΙΤΙΔΑΣ	1597	10	186,164	6	116,57	
		ΔΗΜΟΥ ΤΕΓΕΑΣ	3858	21	118,35	15	30,68	
	Σύνολο - 3			44500	86	954,619	55	21,45
	4	ΔΗΜΟΥ ΒΥΤΙΝΑΣ	1213	13	139,309	6	114,85	
		ΔΗΜΟΥ ΛΑΓΚΑΔΙΩΝ	904	9	79,475	1	87,91	
		ΔΗΜΟΥ ΛΕΒΙΔΙΟΥ	3433	14	312,641	10	91,07	
		ΔΗΜΟΥ ΦΑΛΛΑΝΘΟΥ	635	10	208,545	6	328,42	
	Σύνολο - 4			6185	46	739,97	23	119,64
	5	ΔΗΜΟΥ ΜΕΓΑΛΟΠΟΛΗΣ	8126	40	331,498	30	40,79	
		ΔΗΜΟΥ ΦΑΛΛΙΣΙΑΣ	2141	31	274,926	19	128,41	
	Σύνολο - 5			10267	71	606,424	49	59,07
	6	ΔΗΜΟΥ ΚΛΕΙΤΟΡΟΣ	1741	16	150,582	8	86,49	
		ΔΗΜΟΥ ΚΟΝΤΟΒΑΖΑΙΝΗΣ	1633	17	137,496	8	84,20	
		ΔΗΜΟΥ ΤΡΟΠΑΙΩΝ	3765	28	187,228	13	49,73	
	Σύνολο - 6			7139	61	475,306	29	66,58
	7	ΔΗΜΟΥ ΒΟΡΕΙΑΣ ΚΥΝΟΥΡΙΑΣ	11589	59	576,981	25	49,79	
	Σύνολο - 7			11589	59	576,981	25	49,79
	Σύνολο - ΑΡΚΑΔΙΑΣ			91326	425	4418,736	229	48,38

ΠΕΛΟΠΟΝΝΗΣΟΣ  
ΝΟΜΟΣ ΑΡΚΑΔΙΑΣ  
*(Πρόταση 1)*

ΟΝΟΜΑ ΤΔ	ΑΠΟ ΟΤΑ	ΣΕ ΟΤΑ ΠΡΟΤΑΣΗΣ	ΠΛΗΘΥΣΜΟΣ ΤΔ	ΟΙΚΙΣΜΟΙ ΤΔ
ΑΣΤΡΟΣ	Β. ΚΥΝΟΥΡΙΑΣ	2	2932	6
ΑΓ ΑΝΔΡΕΟΥ	Β. ΚΥΝΟΥΡΙΑΣ	2	1464	4
ΚΑΣΤΑΝΙΤΣΑ	Β. ΚΥΝΟΥΡΙΑΣ	2	203	1
ΚΟΡΑΚΟΒΟΥΝΙ	Β. ΚΥΝΟΥΡΙΑΣ	2	734	3
ΜΕΛΙΓΟΥ	Β. ΚΥΝΟΥΡΙΑΣ	2	868	4
ΞΗΡΟΠΗΓΑΔΟΥ	Β. ΚΥΝΟΥΡΙΑΣ	2	377	3
ΠΑΡ ΑΣΤΡΟΥΣ	Β. ΚΥΝΟΥΡΙΑΣ	2	751	1
ΠΛΑΤΑΝΟΥ	Β. ΚΥΝΟΥΡΙΑΣ	2	178	1
ΠΡΑΣΤΟΥ	Β. ΚΥΝΟΥΡΙΑΣ	2	160	3
ΣΙΤΑΙΝΗ	Β. ΚΥΝΟΥΡΙΑΣ	2	172	1
ΧΑΡΑΔΡΟΥ	Β. ΚΥΝΟΥΡΙΑΣ	2	51	2

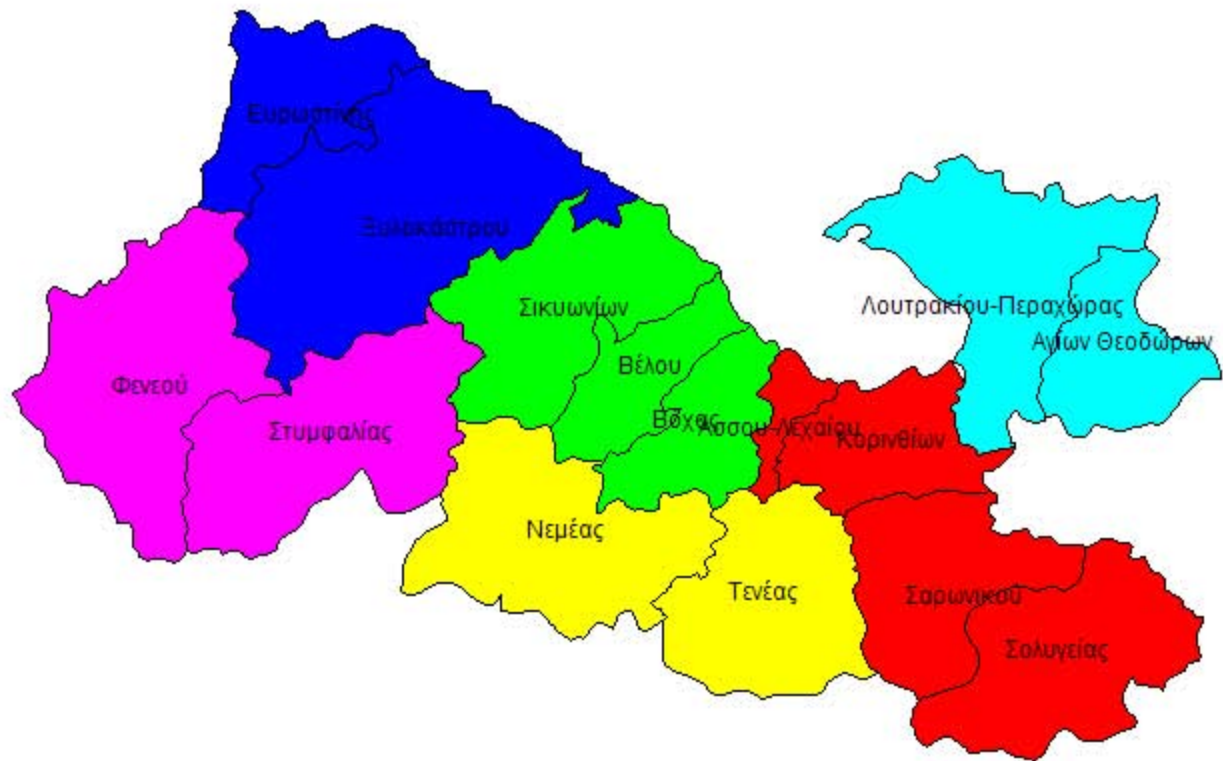
Τα υπόλοιπα ΤΔ του Δ. Β. ΚΥΝΟΥΡΙΑΣ μετακινούνται στο Δήμο 3 της πρότασης.



NOMARXIA	Πρόταση 1	Όνομα ΟΤΑ	Πληθυσμός	Αριθμός οικισμών	Έκταση (km <sup>2</sup> )	Αριθμός Τοπικών Διαμερισμάτων	Πυκνότητα (m <sup>2</sup> / κάτοικο)	
ΚΟΡΙΝΘΙΑΣ	1	ΔΗΜΟΥ ΑΓ. ΘΕΟΔΩΡΩΝ	4963	1	98,03	0	19,75	
		ΔΗΜΟΥ ΑΣΣΟΥ-ΛΕΧΑΙΟΥ	9162	6	25,49	3	2,78	
		ΔΗΜΟΥ ΚΟΡΙΝΘΙΩΝ	36991	15	102,187	4	2,76	
		ΔΗΜΟΥ ΛΟΥΤΡΑΚΙΟΥ-ΠΕΡΑΧΩΡΑΣ	15077	23	196,87	2	13,06	
		ΔΗΜΟΥ ΣΑΡΩΝΙΚΟΥ	4620	16	136,578	3	29,56	
		ΔΗΜΟΥ ΣΟΛΥΓΕΙΑΣ	2614	11	179,461	2	68,65	
	Σύνολο - 1		73427	72	738,616	14	10,06	
	2	ΔΗΜΟΥ ΒΕΛΟΥ	7705	9	76,952	7	9,99	
		ΔΗΜΟΥ ΒΟΧΑΣ	9546	8	87,895	6	9,21	
		ΔΗΜΟΥ ΣΙΚΥΩΝΙΩΝ	18654	21	171,268	16	9,18	
	Σύνολο - 2		35905	38	336,115	29	9,36	
	3	ΔΗΜΟΥ ΕΥΡΩΣΤΙΝΗΣ	4553	18	101,415	9	22,27	
		ΔΗΜΟΥ ΞΥΛΟΚΑΣΤΡΟΥ	13671	39	310,252	25	22,69	
	Σύνολο - 3		18224	57	411,667	34	22,59	
	4	ΔΗΜΟΥ ΣΤΥΜΦΑΛΙΑΣ	2530	13	205,07	9	81,06	
		ΔΗΜΟΥ ΦΕΝΕΟΥ	2019	14	226,201	8	112,04	
	Σύνολο - 4		4549	27	431,271	17	94,81	
	5	ΔΗΜΟΥ ΝΕΜΕΑΣ	7286	12	204,708	9	28,10	
		ΔΗΜΟΥ ΤΕΝΕΑΣ	5136	8	167,575	5	32,63	
	Σύνολο - 5		12422	20	372,283	14	29,97	
	Σύνολο - ΚΟΡΙΝΘΙΑΣ			144527	214	2289,952	108	15,84

ΝΟΜΟΣ ΚΟΡΙΝΘΙΑΣ (ΠΡΟΤΑΣΗ 2)

- ΔΗΜΟΣ 1 (4)
- ΔΗΜΟΣ 2 (3)
- ΔΗΜΟΣ 3 (2)
- ΔΗΜΟΣ 4 (2)
- ΔΗΜΟΣ 5 (2)
- ΔΗΜΟΣ 6 (2)



ΝΟΜΑΡΧΙΑ	Πρόταση 2	Όνομα ΟΤΑ	Πληθυσμός	Αριθμός οικισμών	Εκταση (km <sup>2</sup> )	Αριθμός Τοπικών Διαμερισμάτων	Πυκνότητα (m <sup>2</sup> / κάτοικο)
ΚΟΡΙΝΘΙΑΣ	1	ΔΗΜΟΥ ΑΣΣΟΥ-ΛΕΧΑΙΟΥ	9162	6	25,49	3	2,78
		ΔΗΜΟΥ ΚΟΡΙΝΘΙΩΝ	36991	15	102,187	4	2,76
		ΔΗΜΟΥ ΣΑΡΩΝΙΚΟΥ	4620	16	136,578	3	29,56
		ΔΗΜΟΥ ΣΟΛΥΓΕΙΑΣ	2614	11	179,461	2	68,65
	Σύνολο - 1		53387	48	443,716	12	8,31
	2	ΔΗΜΟΥ ΒΕΛΟΥ	7705	9	76,952	7	9,99
		ΔΗΜΟΥ ΒΟΧΑΣ	9546	8	87,895	6	9,21
		ΔΗΜΟΥ ΣΙΚΥΩΝΙΩΝ	18654	21	171,268	16	9,18
	Σύνολο - 2		35905	38	336,115	29	9,36
	3	ΔΗΜΟΥ ΕΥΡΩΣΤΙΝΗΣ	4553	18	101,415	9	22,27
		ΔΗΜΟΥ ΞΥΛΟΚΑΣΤΡΟΥ	13671	39	310,252	25	22,69
	Σύνολο - 3		18224	57	411,667	34	22,59
	4	ΔΗΜΟΥ ΣΤΥΜΦΑΛΙΑΣ	2530	13	205,07	9	81,06
		ΔΗΜΟΥ ΦΕΝΕΟΥ	2019	14	226,201	8	112,04
	Σύνολο - 4		4549	27	431,271	17	94,81
	5	ΔΗΜΟΥ ΝΕΜΕΑΣ	7286	12	204,708	9	28,10
		ΔΗΜΟΥ ΤΕΝΕΑΣ	5136	8	167,575	5	32,63
	Σύνολο - 5		12422	20	372,283	14	29,97
	6	ΔΗΜΟΥ ΑΓ. ΘΕΟΔΩΡΩΝ	4963	1	98,03	0	19,75
		ΔΗΜΟΥ ΛΟΥΤΡΑΚΙΟΥ-ΠΕΡΑΧΩΡΑΣ	15077	23	196,87	2	13,06
	Σύνολο - 6		20040	24	294,9	2	14,72
	Σύνολο - ΚΟΡΙΝΘΙΑΣ		144527	214	2289,952	108	15,84

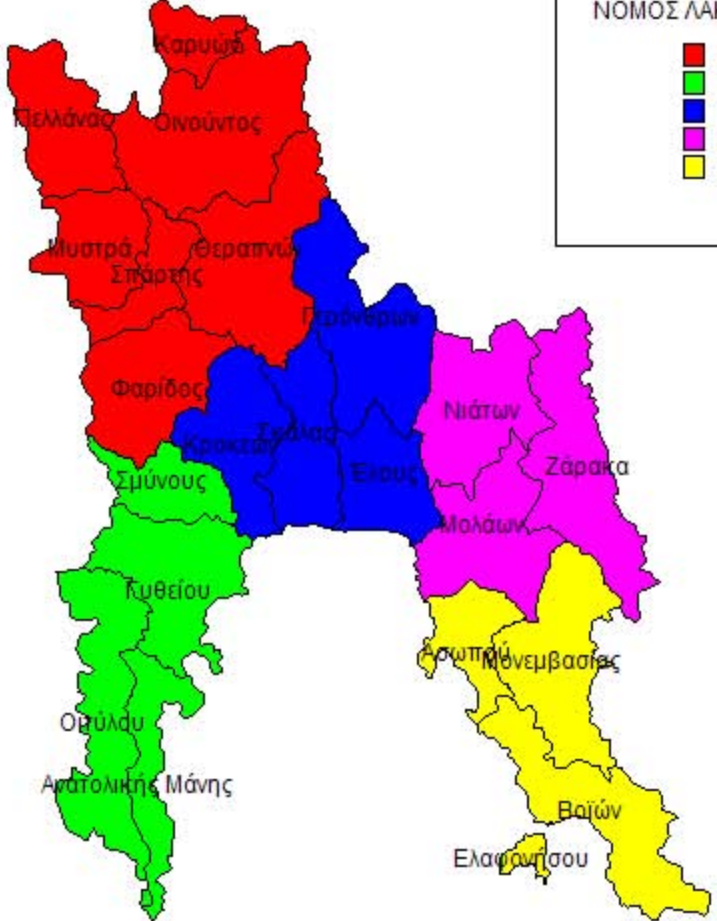


ΠΕΛΟΠΟΝΝΗΣΟΣ  
ΝΟΜΟΣ ΚΟΡΙΝΘΙΑΣ  
*(Πρόταση 2)*

ΟΝΟΜΑ ΤΔ	ΑΠΟ ΟΤΑ	ΣΕ ΟΤΑ ΠΡΟΤΑΣΗΣ	ΠΛΗΘΥΣΜΟΣ ΤΔ	ΟΙΚΙΣΜΟΙ ΤΔ
ΙΣΘΜΙΑΣ	ΛΟΥΤΡΑΚΙ- ΠΕΡΑΧΩΡΑ	1	2421	6

ΝΟΜΟΣ ΛΑΚΩΝΙΑΣ (ΠΡΟΤΑΣΗ 1)

- ΔΗΜΟΣ 1 (7)
- ΔΗΜΟΣ 2 (4)
- ΔΗΜΟΣ 3 (4)
- ΔΗΜΟΣ 4 (3)
- ΔΗΜΟΣ 5 (4)



NOMARXIA	Πρόταση 1	Όνομα ΟΤΑ	Πληθυσμός	Αριθμός οικισμών	Έκταση (km <sup>2</sup> )	Αριθμός Τοπικών Διαμερισμάτων	Πυκνότητα (m <sup>2</sup> / κάτοικο)
ΛΑΚΩΝΙΑΣ	1	ΔΗΜΟΥ ΘΕΡΑΠΙΝΩΝ	2814	11	261,711	7	93,00
		ΔΗΜΟΥ ΜΥΣΤΡΑ	4329	19	131,948	8	30,48
		ΔΗΜΟΥ ΟΙΝΟΥΝΤΟΣ	2094	14	301,812	7	144,13
		ΔΗΜΟΥ ΠΕΛΛΑΝΑΣ	2788	22	153,763	8	55,15
		ΔΗΜΟΥ ΣΠΑΡΤΗΣ	19102	15	84,453	4	4,42
		ΔΗΜΟΥ ΦΑΡΙΔΟΣ	4787	27	183,667	11	38,37
		ΚΟΙΝ. ΚΑΡΥΩΝ	626	1	64,426	0	102,92
	Σύνολο - 1		36540	109	1181,78	45	32,34
	2	ΔΗΜΟΥ ΑΝΑΤ ΜΑΝΗΣ	1563	31	108,879	5	69,66
		ΔΗΜΟΥ ΓΥΘΕΙΟΥ	7433	57	197,313	17	26,55
		ΔΗΜΟΥ ΟΙΤΥΛΟΥ	3959	91	218,582	17	55,21
		ΔΗΜΟΥ ΣΜΥΝΟΥΣ	1353	13	94,503	9	69,85
	Σύνολο - 2		14308	192	619,277	48	43,28
	3	ΔΗΜΟΥ ΓΕΡΟΝΘΡΩΝ	1952	5	236,78	3	121,30
		ΔΗΜΟΥ ΕΛΟΥΣ	6366	10	117,577	6	18,47
		ΔΗΜΟΥ ΚΡΟΚΕΩΝ	2687	10	160,93	3	59,89
		ΔΗΜΟΥ ΣΚΑΛΑΣ	5801	11	143,945	5	24,81
	Σύνολο - 3		16806	36	659,232	17	39,23
	4	ΔΗΜΟΥ ΖΑΡΑΚΑ	1244	14	237,226	4	190,70
		ΔΗΜΟΥ ΜΟΛΑΩΝ	5449	6	193,167	5	35,45
		ΔΗΜΟΥ ΝΙΑΤΩΝ	2513	4	206,502	3	82,17
	Σύνολο - 4		9206	24	636,895	12	69,18
	5	ΔΗΜΟΥ ΑΣΩΠΟΥ	3754	10	94,36	3	25,14
		ΔΗΜΟΥ ΒΟΙΩΝ	7257	36	215,527	12	29,70
		ΔΗΜΟΥ ΜΟΝΕΜΒΑΣΙΑΣ	4194	24	208,995	9	49,83
		ΚΟΙΝ. ΕΛΑΦΟΝΗΣΟΥ	746	5	19,992	0	26,80
	Σύνολο - 5		15951	75	538,874	24	33,78
Σύνολο - ΛΑΚΩΝΙΑΣ		92811	436	3636,058	146	39,18	

ΝΟΜΟΣ ΛΑΚΩΝΙΑΣ (ΠΡΟΤΑΣΗ 2)

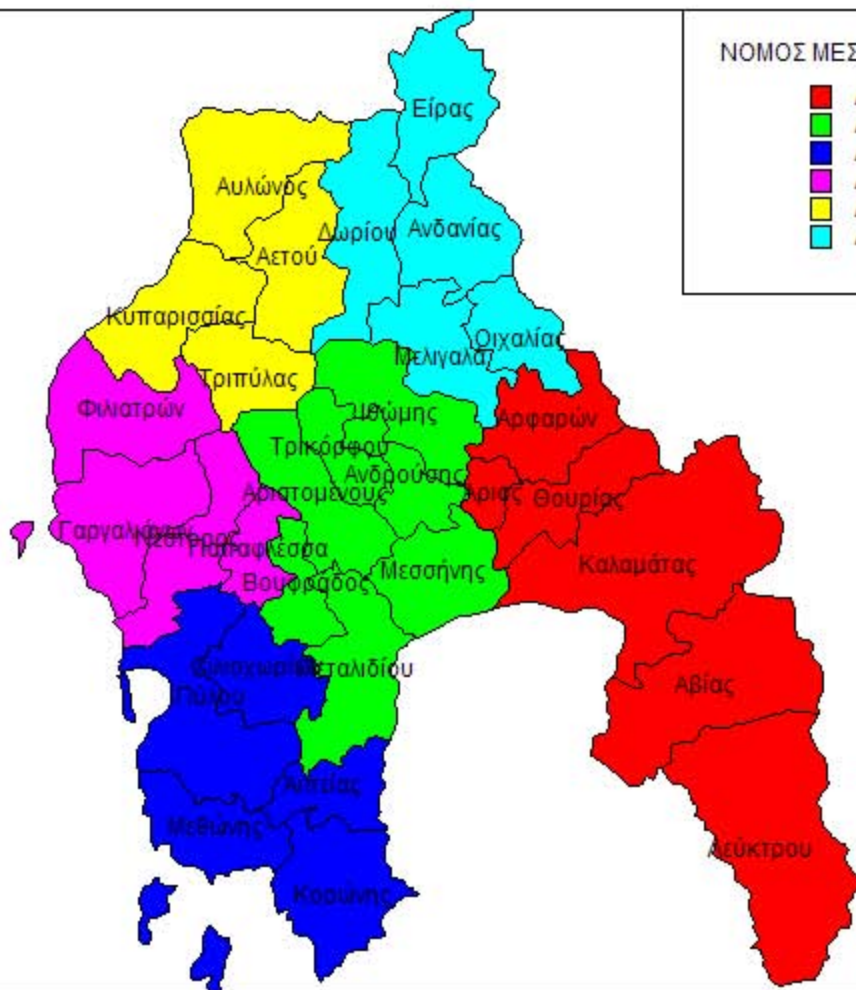
- ΔΗΜΟΣ 1 (7)
- ΔΗΜΟΣ 2 (4)
- ΔΗΜΟΣ 3 (4)
- ΔΗΜΟΣ 4 (4)
- ΔΗΜΟΣ 5 (3)



ΝΟΜΑΡΧΙΑ	Πρόταση 2	Όνομα ΟΤΑ	Πληθυσμός	Αριθμός οικισμών	Έκταση (km <sup>2</sup> )	Αριθμός Τοπικών Διαμερισμάτων	Πυκνότητα (m <sup>2</sup> / κάτοικο)
ΛΑΚΩΝΙΑΣ	1	ΔΗΜΟΥ ΘΕΡΑΠΝΩΝ	2814	11	261,711	7	93,00
		ΔΗΜΟΥ ΜΥΣΤΡΑ	4329	19	131,948	8	30,48
		ΔΗΜΟΥ ΟΙΝΟΥΝΤΟΣ	2094	14	301,812	7	144,13
		ΔΗΜΟΥ ΠΕΛΛΑΝΑΣ	2788	22	153,763	8	55,15
		ΔΗΜΟΥ ΣΠΑΡΤΗΣ	19102	15	84,453	4	4,42
		ΔΗΜΟΥ ΦΑΡΙΔΟΣ	4787	27	183,667	11	38,37
		ΚΟΙΝ. ΚΑΡΥΩΝ	626	1	64,426	0	102,92
	Σύνολο - 1		36540	109	1181,78	45	32,34
	2	ΔΗΜΟΥ ΑΝΑΤ ΜΑΝΗΣ	1563	31	108,879	5	69,66
		ΔΗΜΟΥ ΓΥΘΕΙΟΥ	7433	57	197,313	17	26,55
		ΔΗΜΟΥ ΟΙΤΥΛΟΥ	3959	91	218,582	17	55,21
		ΔΗΜΟΥ ΣΜΥΝΟΥΣ	1353	13	94,503	9	69,85
	Σύνολο - 2		14308	192	619,277	48	43,28
	3	ΔΗΜΟΥ ΓΕΡΟΝΘΡΩΝ	1952	5	236,78	3	121,30
		ΔΗΜΟΥ ΕΛΟΥΣ	6366	10	117,577	6	18,47
		ΔΗΜΟΥ ΚΡΟΚΕΩΝ	2687	10	160,93	3	59,89
		ΔΗΜΟΥ ΣΚΑΛΑΣ	5801	11	143,945	5	24,81
	Σύνολο - 3		16806	36	659,232	17	39,23
	4	ΔΗΜΟΥ ΑΣΩΠΟΥ	3754	10	94,36	3	25,14
		ΔΗΜΟΥ ΖΑΡΑΚΑ	1244	14	237,226	4	190,70
		ΔΗΜΟΥ ΜΟΛΑΩΝ	5449	6	193,167	5	35,45
		ΔΗΜΟΥ ΝΙΑΤΩΝ	2513	4	206,502	3	82,17
	Σύνολο - 4		12960	34	731,255	15	56,42
	5	ΔΗΜΟΥ ΒΟΙΩΝ	7257	36	215,527	12	29,70
		ΔΗΜΟΥ ΜΟΝΕΜΒΑΣΙΑΣ	4194	24	208,995	9	49,83
		ΚΟΙΝ. ΕΛΑΦΟΝΗΣΟΥ	746	5	19,992	0	26,80
	Σύνολο - 5		12197	65	444,514	21	36,44
	Σύνολο - ΛΑΚΩΝΙΑΣ		92811	436	3636,058	146	39,18

ΝΟΜΟΣ ΜΕΣΣΗΝΙΑΣ (ΠΡΟΤΑΣΗ)

- ΔΗΜΟΣ 1 (6)
- ΔΗΜΟΣ 2 (7)
- ΔΗΜΟΣ 3 (5)
- ΔΗΜΟΣ 4 (4)
- ΔΗΜΟΣ 5 (4)
- ΔΗΜΟΣ 6 (5)



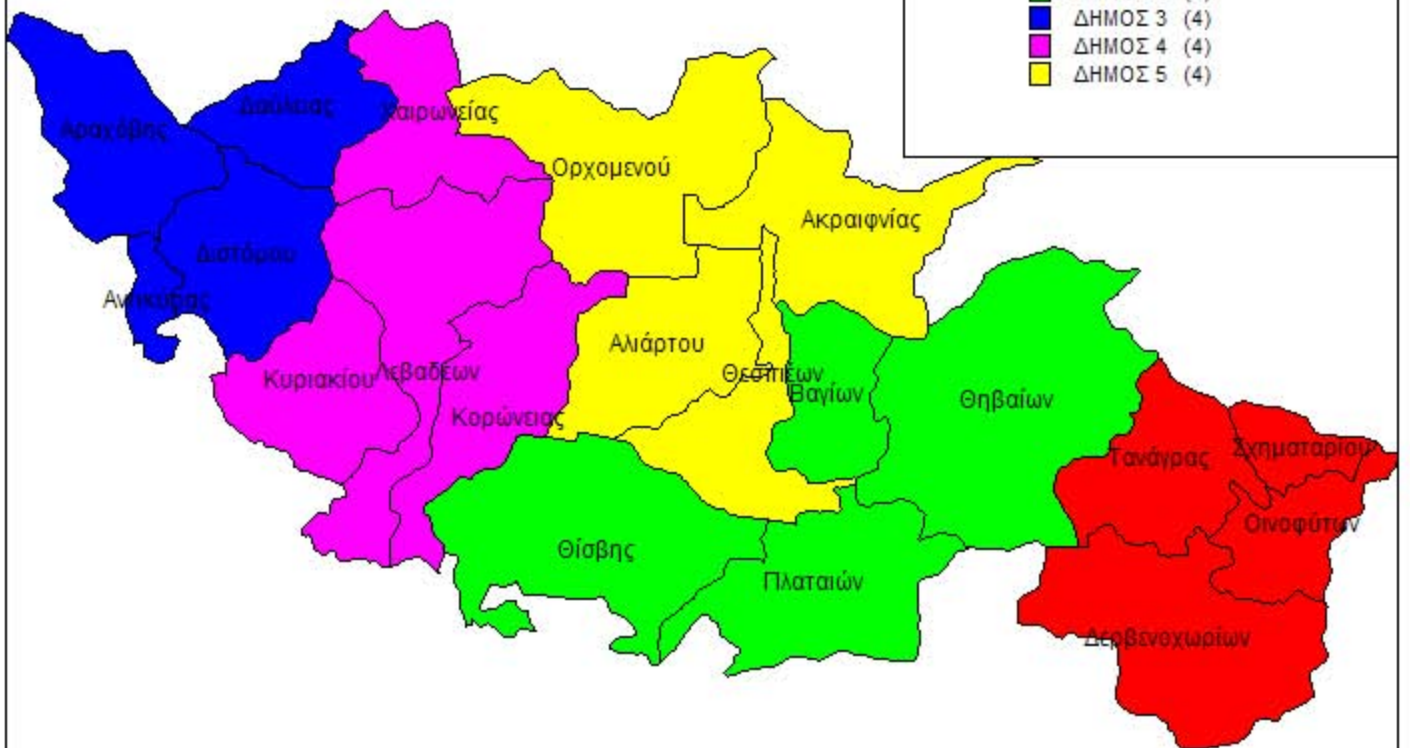
NOMARXIA	Πρόταση 1	Όνομα ΟΤΑ	Πληθυσμός	Αριθμός οικισμών	Έκταση (km <sup>2</sup> )	Αριθμός Τοπικών Διαμερισμάτων	Πυκνότητα (m <sup>2</sup> / κάτοικο)
ΜΕΣΣΗΝΙΑΣ	1	ΔΗΜΟΥ ΑΒΙΑΣ	2391	26	179,828	7	75,21
		ΔΗΜΟΥ ΑΡΙΟΣ	2001	6	22,497	5	11,24
		ΔΗΜΟΥ ΑΡΦΑΡΩΝ	2942	15	87,615	7	29,78
		ΔΗΜΟΥ ΘΟΥΡΙΑΣ	3690	9	76,922	5	20,85
		ΔΗΜΟΥ ΚΑΛΑΜΑΤΑΣ	61373	39	253,279	13	4,13
		ΔΗΜΟΥ ΛΕΥΚΤΡΟΥ	4267	43	222,981	18	52,26
	Σύνολο - 1		76664	138	843,122	55	11,00
	2	ΔΗΜΟΥ ΑΝΔΡΟΥΣΑΣ	2583	10	50,514	8	19,56
		ΔΗΜΟΥ ΑΡΙΣΤΟΜΕΝΟΥΣ	2668	18	90,678	10	33,99
		ΔΗΜΟΥ ΒΟΥΦΡΑΔΩΝ	1327	7	42,36	5	31,92
		ΔΗΜΟΥ ΙΘΩΜΗΣ	2144	12	90,428	7	42,18
		ΔΗΜΟΥ ΜΕΣΣΗΝΗΣ	10853	22	84,602	13	7,80
		ΔΗΜΟΥ ΠΕΤΑΛΙΔΙΟΥ ΚΟΙΝ. ΤΡΙΚΟΡΦΟΥ	3345 805	24 8	104,97 42,938	11 4	31,38 53,34
	Σύνολο - 2		23725	101	506,49	58	21,35
	3	ΔΗΜΟΥ ΑΙΠΕΙΑΣ	2134	12	55,572	4	26,04
		ΔΗΜΟΥ ΚΟΡΩΝΗΣ	4718	24	105,163	9	22,29
		ΔΗΜΟΥ ΜΕΘΩΝΗΣ	2423	19	97,202	5	40,12
		ΔΗΜΟΥ ΠΥΛΟΥ	5251	21	143,911	10	27,41
		ΔΗΜΟΥ ΧΙΛΙΟΧΩΡΙΩΝ	2633	7	73,95	4	28,09
	Σύνολο - 3		17159	83	475,798	32	27,73
	4	ΔΗΜΟΥ ΓΑΡΓΑΛΙΑΝΩΝ	8998	15	122,68	6	13,63
		ΔΗΜΟΥ ΝΕΣΤΟΡΟΣ	4725	13	91,902	7	19,45
		ΔΗΜΟΥ ΠΑΠΑΦΛΕΣΣΑ	1422	9	42,137	4	29,63
		ΔΗΜΟΥ ΦΙΛΙΑΤΡΩΝ	9098	15	114,877	5	12,63
	Σύνολο - 4		24243	52	371,596	22	15,33
	5	ΔΗΜΟΥ ΑΕΤΟΥ	2305	14	94,85	10	41,15
		ΔΗΜΟΥ ΑΥΛΩΝΑ	1996	22	112,898	9	56,56
		ΔΗΜΟΥ ΚΥΠΑΡΙΣΣΙΑΣ	8300	18	101,018	10	12,17
		ΚΟΙΝ. ΤΡΙΠΥΛΑΣ	493	11	69,696	6	141,37

	Σύνολο - 5		13094	65	378,462	35	28,90
	6	ΔΗΜΟΥ ΑΝΔΑΝΙΑΣ	2586	21	88,694	13	34,30
		ΔΗΜΟΥ ΔΩΡΙΟΥ	2527	17	102,832	8	40,69
		ΔΗΜΟΥ ΕΙΡΑΣ	488	10	86,654	7	177,57
		ΔΗΜΟΥ ΜΕΛΙΓΑΛΑ	3641	14	78,193	10	21,48
		ΔΗΜΟΥ ΟΙΧΑΛΙΑΣ	2439	13	59,06	9	24,21
	Σύνολο - 6		11681	75	415,433	47	35,56
Σύνολο - ΜΕΣΣΗΝΙΑΣ			166566	514	2990,901	249	17,96



ΝΟΜΟΣ ΒΟΙΩΤΙΑΣ (ΠΡΟΤΑΣΗ 1)

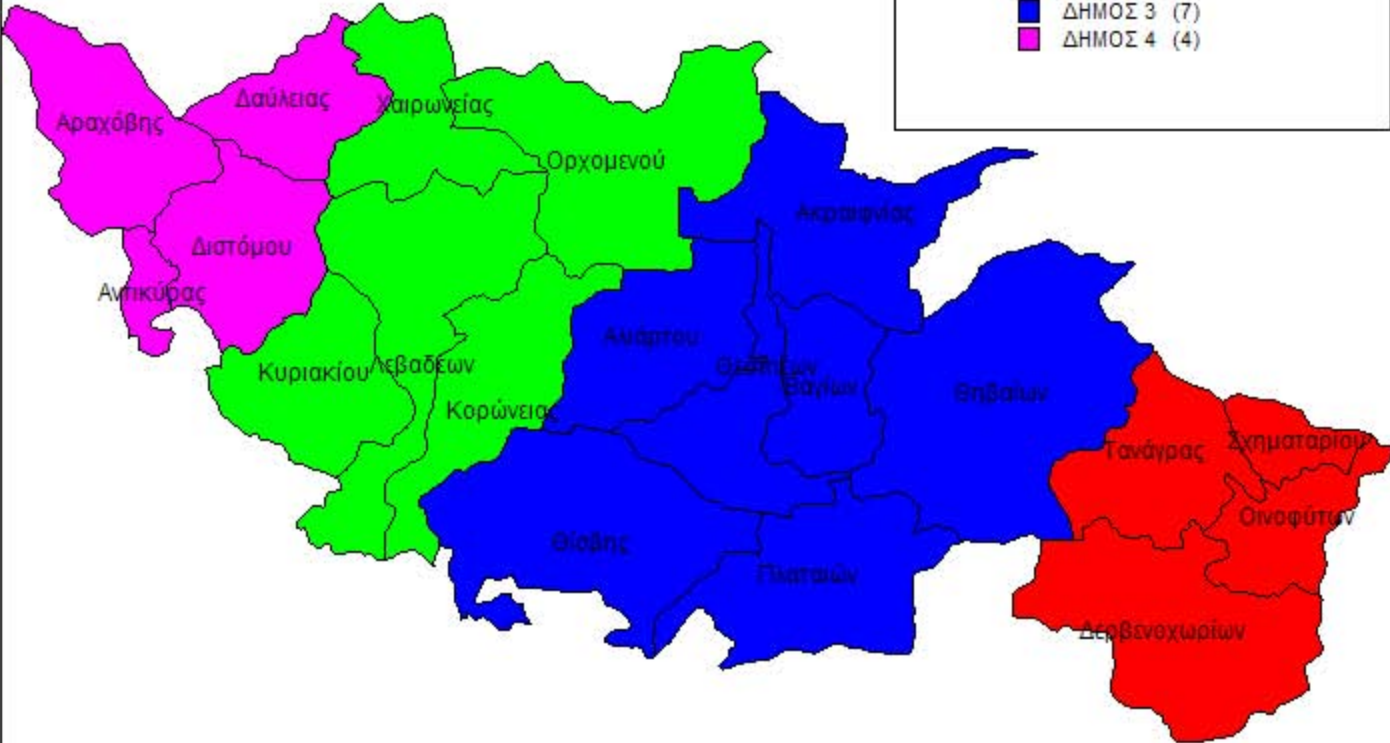
- ΔΗΜΟΣ 1 (4)
- ΔΗΜΟΣ 2 (4)
- ΔΗΜΟΣ 3 (4)
- ΔΗΜΟΣ 4 (4)
- ΔΗΜΟΣ 5 (4)



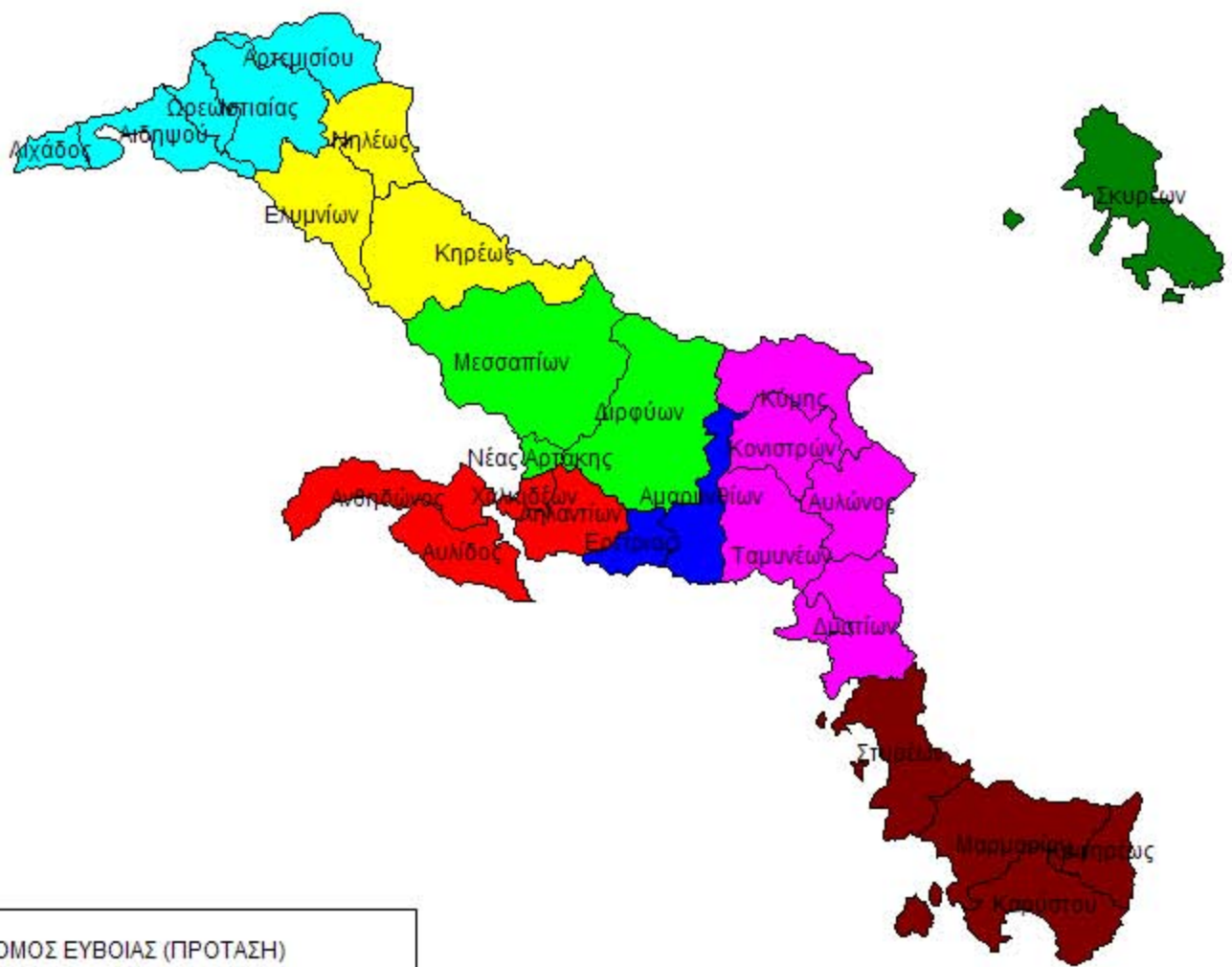
NOMARXIA	Πρόταση 1	Όνομα ΟΤΑ	Πληθυσμός	Αριθμός οικισμών	Έκταση (km <sup>2</sup> )	Αριθμός Τοπικών Διαμερισμάτων	Πυκνότητα (m <sup>2</sup> / κάτοικο)
ΒΟΙΩΤΙΑΣ	1	ΔΗΜΟΥ ΔΕΡΒΕΝΟΧΩΡΙΩΝ	2119	6	222,938	3	105,21
		ΔΗΜΟΥ ΟΙΝΟΦΥΤΩΝ	7869	4	77,273	2	9,82
		ΔΗΜΟΥ ΣΧΗΜΑΤΑΡΙΟΥ	7092	3	38,285	0	5,40
		ΔΗΜΟΥ ΤΑΝΑΓΡΑΣ	4076	5	122,527	3	30,06
	Σύνολο - 1		21156	18	461,023	8	21,79
	2	ΔΗΜΟΥ ΒΑΓΙΩΝ	4162	1	91,072	0	21,88
		ΔΗΜΟΥ ΘΗΒΑΙΩΝ	24443	9	321,015	5	13,13
		ΔΗΜΟΥ ΘΙΣΒΗΣ	3276	10	245,492	4	74,94
		ΔΗΜΟΥ ΠΛΑΤΑΙΩΝ	4205	9	172,533	4	41,03
	Σύνολο - 2		36086	29	830,112	13	23,00
	3	ΔΗΜΟΥ ΑΡΑΧΟΒΗΣ	3236	3	139,448	0	43,09
		ΔΗΜΟΥ ΔΑΥΛΕΙΑΣ	2040	5	94,985	2	46,56
		ΔΗΜΟΥ ΔΙΣΤΟΜΟΥ	4387	5	131,27	1	29,92
		ΚΟΙΝ. ΑΝΤΙΚΥΡΑΣ	2179	3	23,332	0	10,71
	Σύνολο - 3		11842	16	389,035	3	32,85
	4	ΔΗΜΟΥ ΚΟΡΩΝΕΙΑΣ	3932	9	190,535	4	48,46
		ΔΗΜΟΥ ΛΕΒΑΔΕΩΝ	22072	10	166,691	2	7,55
		ΔΗΜΟΥ ΧΑΙΡΩΝΕΙΑΣ	1946	8	111,445	7	57,27
		ΚΟΙΝ. ΚΥΡΙΑΚΙΟΥ	2161	5	130,36	0	60,32
	Σύνολο - 4		30111	32	599,031	13	19,89
	5	ΔΗΜΟΥ ΑΚΡΑΙΦΝΙΑΣ	3090	7	185,816	2	60,13
		ΔΗΜΟΥ ΑΛΙΑΡΤΟΥ	6205	7	148,355	4	23,91
		ΔΗΜΟΥ ΘΕΣΠΙΕΩΝ	5481	5	108,152	4	19,73
		ΔΗΜΟΥ ΟΡΧΟΜΕΝΟΥ	9942	10	230,098	7	23,14
	Σύνολο - 5		24718	29	672,421	17	27,20
	Σύνολο - ΒΟΙΩΤΙΑΣ		123913	124	2951,622	54	23,82

ΝΟΜΟΣ ΒΟΙΩΤΙΑΣ (ΠΡΟΤΑΣΗ 2)

- ΔΗΜΟΣ 1 (4)
- ΔΗΜΟΣ 2 (5)
- ΔΗΜΟΣ 3 (7)
- ΔΗΜΟΣ 4 (4)



NOMARXIA	Πρόταση 2	Όνομα ΟΤΑ	Πληθυσμός	Αριθμός οικισμών	Έκταση (km <sup>2</sup> )	Αριθμός Τοπικών Διαμερισμάτων	Πυκνότητα (m <sup>2</sup> / κάτοικο)
ΒΟΙΩΤΙΑΣ	1	ΔΗΜΟΥ ΔΕΡΒΕΝΟΧΩΡΙΩΝ	2119	6	222,938	3	105,21
		ΔΗΜΟΥ ΟΙΝΟΦΥΤΩΝ	7869	4	77,273	2	9,82
		ΔΗΜΟΥ ΣΧΗΜΑΤΑΡΙΟΥ	7092	3	38,285	0	5,40
		ΔΗΜΟΥ ΤΑΝΑΓΡΑΣ	4076	5	122,527	3	30,06
	Σύνολο - 1		21156	18	461,023	8	21,79
	2	ΔΗΜΟΥ ΚΟΡΩΝΕΙΑΣ	3932	9	190,535	4	48,46
		ΔΗΜΟΥ ΛΕΒΑΔΕΩΝ	22072	10	166,691	2	7,55
		ΔΗΜΟΥ ΟΡΧΟΜΕΝΟΥ	9942	10	230,098	7	23,14
		ΔΗΜΟΥ ΧΑΙΡΩΝΕΙΑΣ	1946	8	111,445	7	57,27
		ΚΟΙΝ. ΚΥΡΙΑΚΙΟΥ	2161	5	130,36	0	60,32
	Σύνολο - 2		40053	42	829,129	20	20,70
	3	ΔΗΜΟΥ ΑΚΡΑΙΦΝΙΑΣ	3090	7	185,816	2	60,13
		ΔΗΜΟΥ ΑΛΙΑΡΤΟΥ	6205	7	148,355	4	23,91
		ΔΗΜΟΥ ΒΑΓΙΩΝ	4162	1	91,072	0	21,88
		ΔΗΜΟΥ ΘΕΣΠΙΕΩΝ	5481	5	108,152	4	19,73
		ΔΗΜΟΥ ΘΗΒΑΙΩΝ	24443	9	321,015	5	13,13
		ΔΗΜΟΥ ΘΙΣΒΗΣ	3276	10	245,492	4	74,94
		ΔΗΜΟΥ ΠΛΑΤΑΙΩΝ	4205	9	172,533	4	41,03
	Σύνολο - 3		50862	48	1272,435	23	25,02
	4	ΔΗΜΟΥ ΑΡΑΧΟΒΗΣ	3236	3	139,448	0	43,09
		ΔΗΜΟΥ ΔΑΥΛΕΙΑΣ	2040	5	94,985	2	46,56
		ΔΗΜΟΥ ΔΙΣΤΟΜΟΥ	4387	5	131,27	1	29,92
		ΚΟΙΝ. ΑΝΤΙΚΥΡΑΣ	2179	3	23,332	0	10,71
	Σύνολο - 4		11842	16	389,035	3	32,85
	Σύνολο - ΒΟΙΩΤΙΑΣ		123913	124	2951,622	54	23,82

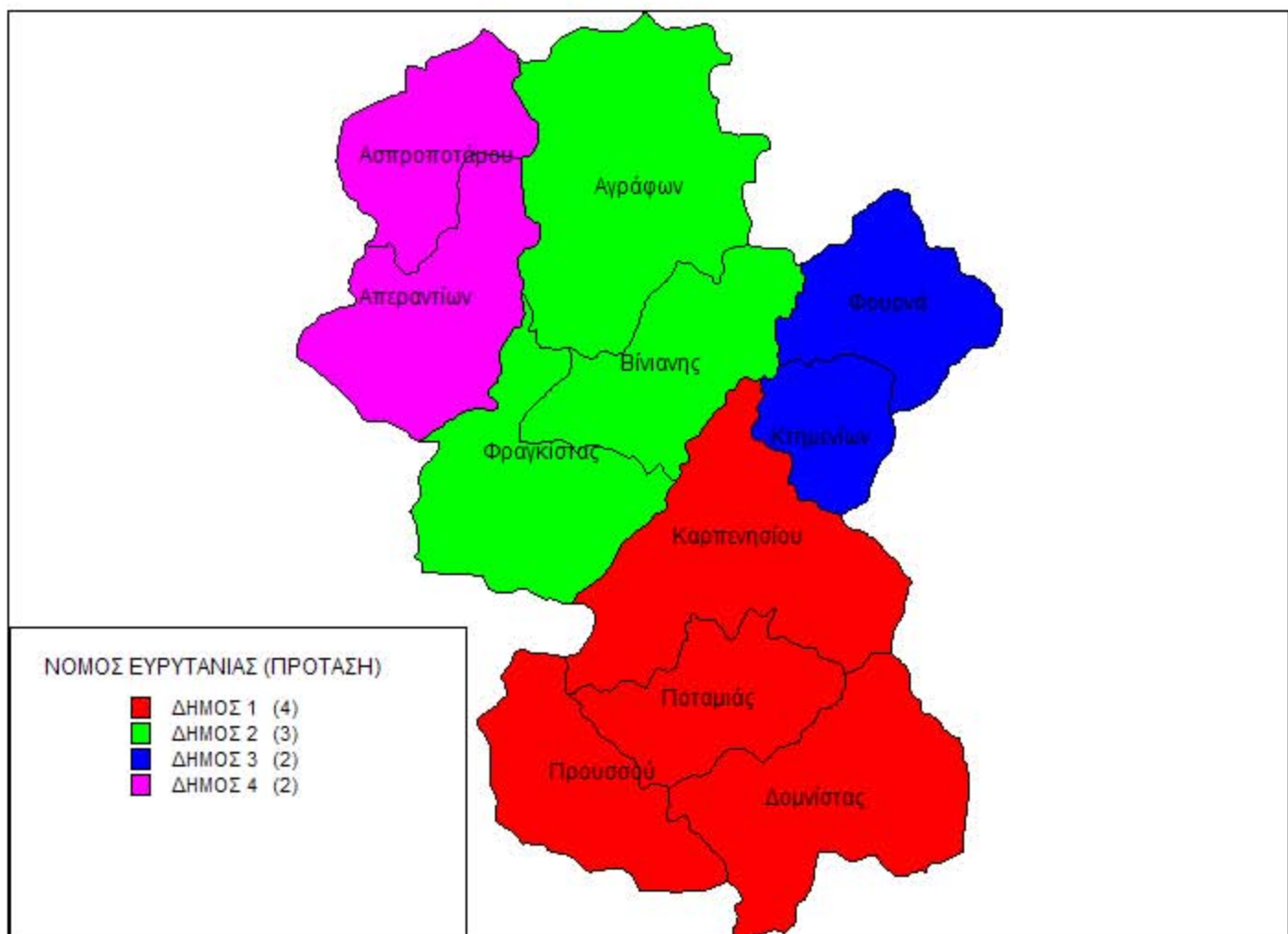


ΝΟΜΟΣ ΕΥΒΟΙΑΣ (ΠΡΟΤΑΣΗ)

- ΔΗΜΟΣ 1 (4)
- ΔΗΜΟΣ 2 (3)
- ΔΗΜΟΣ 3 (2)
- ΔΗΜΟΣ 4 (5)
- ΔΗΜΟΣ 5 (3)
- ΔΗΜΟΣ 6 (5)
- ΔΗΜΟΣ 7 (4)
- ΔΗΜΟΣ 8 (1)

NOMARXIA	Πρόταση 1	Όνομα ΟΤΑ	Πληθυσμός	Αριθμός οικισμών	Έκταση (km <sup>2</sup> )	Αριθμός Τοπικών Διαμερισμάτων	Πυκνότητα (m <sup>2</sup> / κάτοικο)
ΕΥΒΟΙΑΣ	1	ΔΗΜΟΥ ΑΝΘΗΔΩΝΟΣ	5871	9	137,266	1	23,38
		ΔΗΜΟΥ ΑΥΛΙΔΟΣ	7714	7	122,235	3	15,85
		ΔΗΜΟΥ ΛΗΛΑΝΤΙΩΝ	15389	11	111,446	5	7,24
		ΔΗΜΟΥ ΧΑΛΚΙΔΕΩΝ	55264	2	30,804	0	0,56
	Σύνολο - 1		84238	29	401,751	9	4,77
	2	ΔΗΜΟΥ ΔΙΡΦΥΩΝ	6265	26	344,16	13	54,93
		ΔΗΜΟΥ ΜΕΣΣΑΠΙΩΝ	13178	29	433,26	12	32,88
		ΔΗΜΟΥ ΝΕΑΣ ΑΡΤΑΚΗΣ	8571	1	23,015	0	2,69
	Σύνολο - 2		28014	56	800,435	25	28,57
	3	ΔΗΜΟΥ ΑΜΑΡΥΝΘΙΩΝ	6898	10	109,909	4	15,93
		ΔΗΜΟΥ ΕΡΕΤΡΙΑΣ	5320	5	58,648	0	11,02
	Σύνολο - 3		12218	15	168,557	4	13,80
	4	ΔΗΜΟΥ ΑΥΛΩΝΟΣ	4707	22	143,406	7	30,47
		ΔΗΜΟΥ ΔΥΣΤΙΩΝ	5080	17	162,431	7	31,97
		ΔΗΜΟΥ ΚΟΝΙΣΤΡΩΝ	3541	20	127,559	10	36,02
		ΔΗΜΟΥ ΚΥΜΗΣ	7738	35	167,616	11	21,66
		ΔΗΜΟΥ ΤΑΜΥΝΕΩΝ	9651	17	203,971	7	21,13
	Σύνολο - 4		30717	111	804,983	42	26,21
	5	ΔΗΜΟΥ ΕΛΥΜΝΙΩΝ	5108	19	161,102	4	31,54
		ΔΗΜΟΥ ΚΗΡΕΩΣ	6060	16	294,665	9	48,62
		ΔΗΜΟΥ ΝΗΛΕΩΣ	2505	13	129,017	6	51,50
	Σύνολο - 5		13673	48	584,784	19	42,77
	6	ΔΗΜΟΥ ΑΙΔΗΨΟΥ	6482	18	115,461	2	17,81
		ΔΗΜΟΥ ΑΡΤΕΜΙΣΙΟΥ	3996	16	122,64	7	30,69
		ΔΗΜΟΥ ΙΣΤΙΑΙΑΣ	7329	18	181,299	9	24,74
		ΔΗΜΟΥ ΩΡΕΩΝ	3258	4	49,913	3	15,32
		ΚΟΙΝ. ΛΙΧΑΔΑΣ	1067	8	39,891	0	37,39
	Σύνολο - 6		22132	64	509,204	21	23,01
	7	ΔΗΜΟΥ ΚΑΡΥΣΤΟΥ	6854	20	166,95	5	24,36
		ΔΗΜΟΥ ΜΑΡΜΑΡΙΟΥ	2895	36	241,332	8	83,36

		ΔΗΜΟΥ ΣΤΥΡΕΩΝ	2840	20	188,583	4	66,40
		ΚΟΙΝ. ΚΑΦΗΡΕΩΣ	1013	10	77,77	1	76,77
	Σύνολο - 7		13602	86	674,635	18	49,60
	8	ΔΗΜΟΥ ΣΚΥΡΟΥ	2711	19	223,1	0	82,29
	Σύνολο - 8		2711	19	223,1	0	82,29
Σύνολο - ΕΥΒΟΙΑΣ			207305	428	4167,449	138	20,10

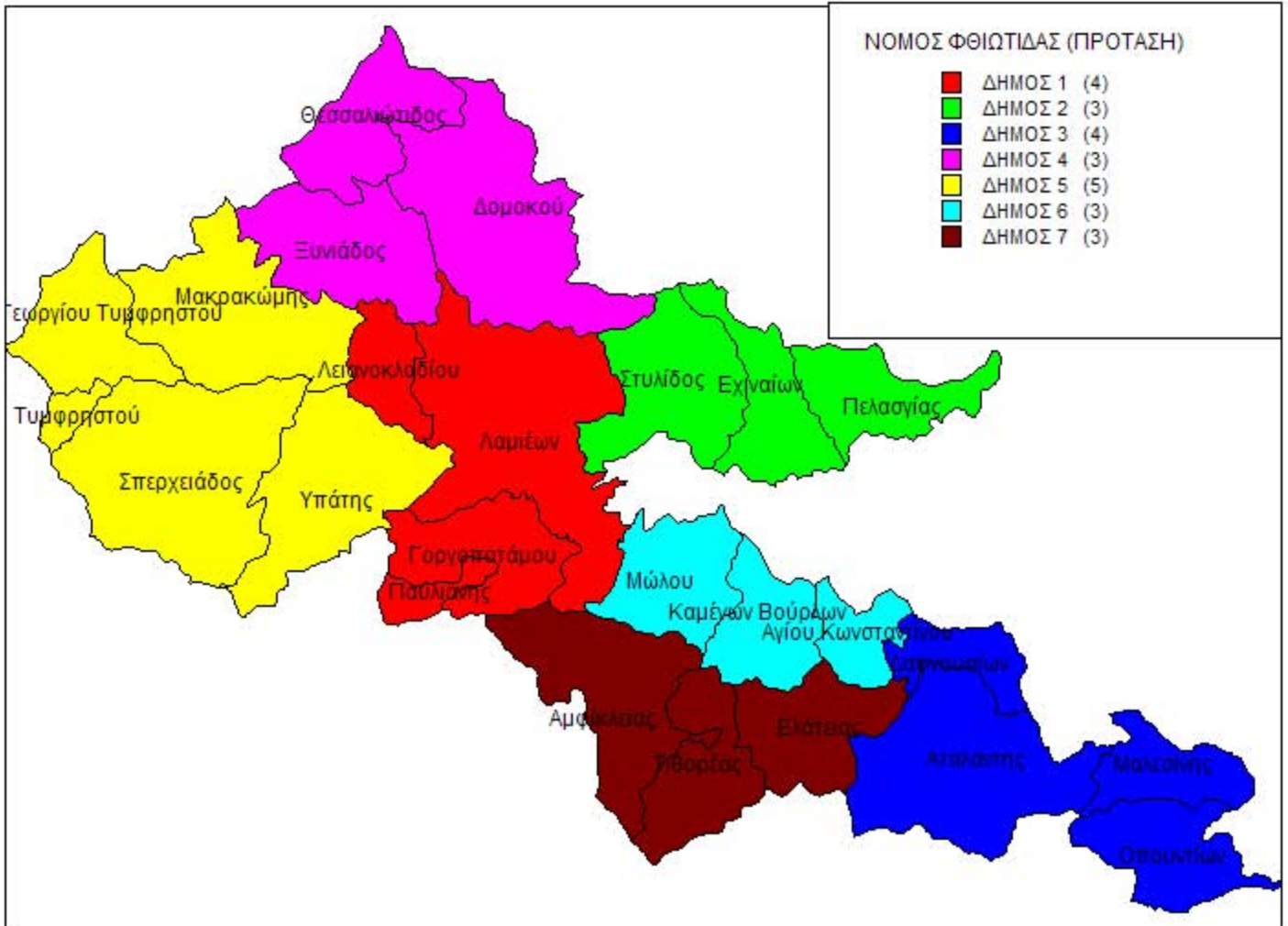




ΝΟΜΑΡΧΙΑ	Πρόταση 1	Όνομα ΟΤΑ	Πληθυσμός	Αριθμός οικισμών	Έκταση (km <sup>2</sup> )	Αριθμός Τοπικών Διαμερισμάτων	Πυκνότητα (m <sup>2</sup> / κάτοικο)	
ΕΥΡΥΤΑΝΙΑΣ	1	ΔΗΜΟΥ ΔΟΜΝΙΣΤΑΣ	490	15	215,755	6	440,32	
		ΔΗΜΟΥ ΚΑΡΠΕΝΗΣΙΟΥ	8736	28	250,887	13	28,72	
		ΔΗΜΟΥ ΠΟΤΑΜΙΑΣ	1081	15	126,192	9	116,74	
		ΔΗΜΟΥ ΠΡΟΥΣΟΥ	666	22	146,68	10	220,24	
	Σύνολο - 1		10973	80	739,514	38	67,39	
	2	ΔΗΜΟΥ ΑΓΡΑΦΩΝ	1237	26	288,574	6	233,29	
		ΔΗΜΟΥ ΒΙΝΙΑΝΗΣ	1066	13	152,729	5	143,27	
		ΔΗΜΟΥ ΦΡΑΓΚΙΣΤΑΣ	1734	21	177,261	6	102,23	
	Σύνολο - 2		4037	60	618,564	17	153,22	
	3	ΔΗΜΟΥ ΚΤΗΜΕΝΙΩΝ	564	6	76,824	4	136,21	
		ΔΗΜΟΥ ΦΟΥΡΝΑΣ	791	6	132,232	2	167,17	
	Σύνολο - 3		1355	12	209,056	6	154,28	
	4	ΔΗΜΟΥ ΑΠΕΡΑΝΤΙΩΝ	1673	16	175,823	6	105,09	
		ΔΗΜΟΥ ΑΣΠΡΟΠΟΤΑΜΟΥ	1480	16	125,954	4	85,10	
	Σύνολο - 4		3153	32	301,777	10	95,71	
	Σύνολο - ΕΥΡΥΤΑΝΙΑΣ			19518	184	1868,911	71	95,75

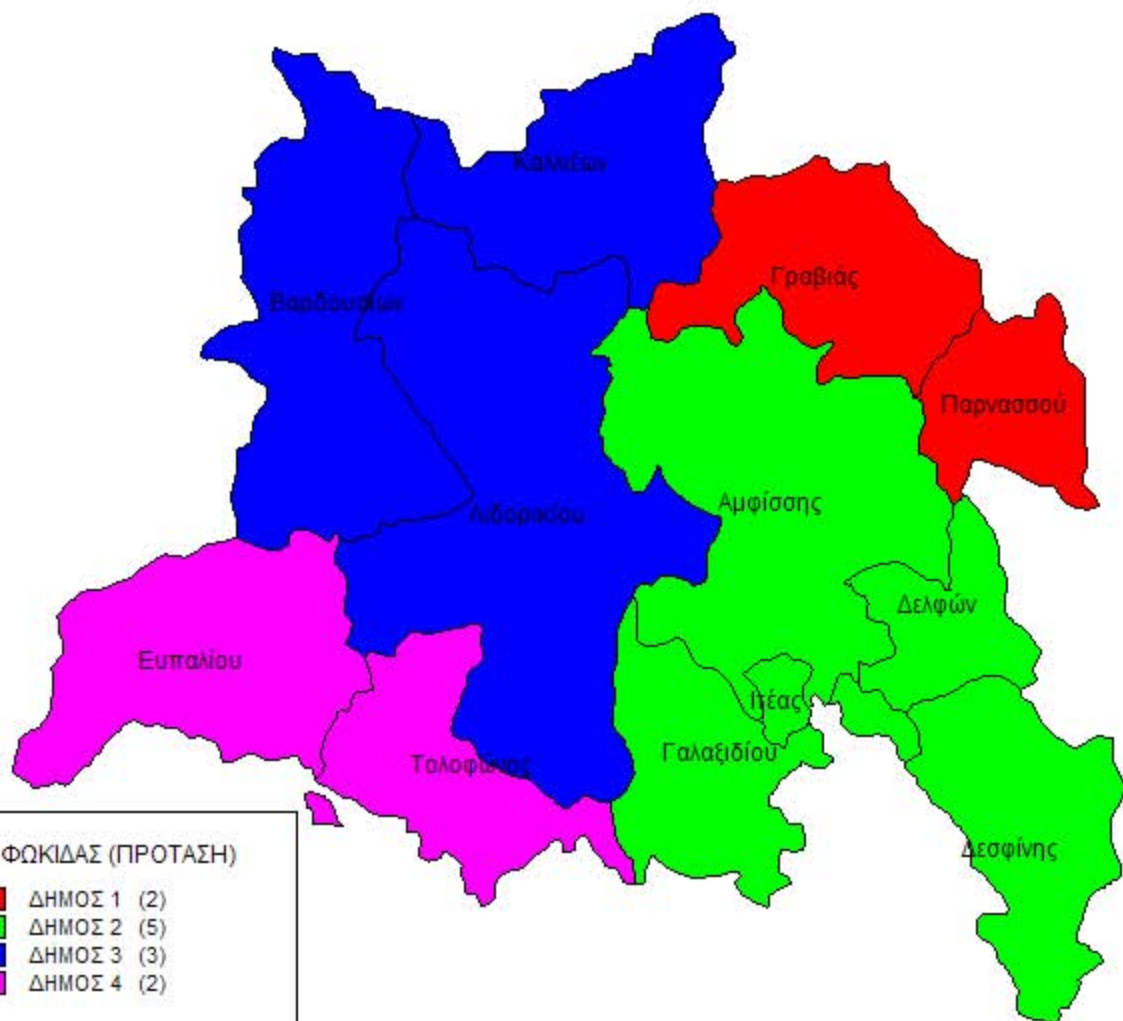
ΝΟΜΟΣ ΦΘΙΩΤΙΔΑΣ (ΠΡΟΤΑΣΗ)

- ΔΗΜΟΣ 1 (4)
- ΔΗΜΟΣ 2 (3)
- ΔΗΜΟΣ 3 (4)
- ΔΗΜΟΣ 4 (3)
- ΔΗΜΟΣ 5 (5)
- ΔΗΜΟΣ 6 (3)
- ΔΗΜΟΣ 7 (3)



ΝΟΜΑΡΧΙΑ	Πρόταση 1	Όνομα ΟΤΑ	Πληθυσμός	Αριθμός οικισμών	Έκταση (km <sup>2</sup> )	Αριθμός Τοπικών Διαμερισμάτων	Πυκνότητα (m <sup>2</sup> / κάτοικο)
ΦΘΙΩΤΙΔΟΣ	1	ΔΗΜΟΥ ΓΟΡΓΟΠΟΤΑΜΟΥ	3886	16	157,3	10	40,48
		ΔΗΜΟΥ ΛΑΜΙΕΩΝ	62452	21	413,482	12	6,62
		ΔΗΜΟΥ ΛΕΙΑΝΟΚΛΑΔΙΟΥ	2963	5	80,252	4	27,08
		ΚΟΙΝ. ΠΑΥΛΙΑΝΗΣ	287	2	38,468	0	134,03
	Σύνολο - 1		69588	44	689,502	26	9,91
	2	ΔΗΜΟΥ ΕΧΙΝΑΙΩΝ	4388	17	133,052	5	30,32
		ΔΗΜΟΥ ΠΕΛΑΣΓΙΑΣ	3027	8	128,334	3	42,40
		ΔΗΜΟΥ ΣΤΥΛΙΔΟΣ	6703	11	202,477	5	30,21
	Σύνολο - 2		14118	36	463,863	13	32,86
	3	ΔΗΜΟΥ ΑΤΑΛΑΝΤΗΣ	9584	13	304,141	6	31,73
		ΔΗΜΟΥ ΔΑΦΝΟΥΣΙΩΝ	3988	7	77,374	2	19,40
		ΔΗΜΟΥ ΜΑΛΕΣΙΝΑΣ	4993	6	103,712	1	20,77
		ΔΗΜΟΥ ΟΠΟΥΝΤΙΩΝ	3853	5	129,534	1	33,62
	Σύνολο - 3		22418	31	614,761	10	27,42
	4	ΔΗΜΟΥ ΔΟΜΟΚΟΥ	5358	18	346,129	15	64,60
		ΔΗΜΟΥ ΘΕΣΣΑΛΙΩΤΙΔΑΣ	4359	10	155,004	7	35,56
		ΔΗΜΟΥ ΞΥΝΙΑΔΟΣ	3482	10	206,82	7	59,40
	Σύνολο - 4		13199	38	707,953	29	53,64
	5	ΔΗΜΟΥ ΑΓ. ΓΕΩΡΓΙΟΥ ΤΥΜΦΡΗΣΤΟΥ	2080	13	157,064	11	75,51
		ΔΗΜΟΥ ΜΑΚΡΑΚΩΜΗΣ	5869	16	271,298	13	46,23
		ΔΗΜΟΥ ΣΠΕΡΧΕΙΑΔΑΣ	9530	35	379,521	21	39,82
		ΔΗΜΟΥ ΥΠΑΤΗΣ	5351	24	257,504	15	48,12
		ΚΟΙΝ. ΤΥΜΦΡΗΣΤΟΥ	433	1	28,681	0	66,24
	Σύνολο - 5		23263	89	1094,068	60	47,03
	6	ΔΗΜΟΥ ΑΓ. ΚΩΝΣΤΑΝΤΙΝΟΥ	3221	6	72,292	1	22,44
		ΔΗΜΟΥ ΚΑΜ ΒΟΥΡΛΩΝ	4785	6	117,496	2	24,56
		ΔΗΜΟΥ ΜΩΛΟΥ	5926	10	147,51	8	24,89
	Σύνολο - 6		13932	22	337,298	11	24,21
	7	ΔΗΜΟΥ ΑΜΦΙΚΛΕΙΑΣ	4676	13	229,366	5	49,05
		ΔΗΜΟΥ ΕΛΑΤΕΙΑΣ	3842	6	154,361	4	40,18

		ΔΗΜΟΥ ΤΙΘΟΡΕΑΣ	4506	5	149,593	4	33,20
	Σύνολο - 7		13024	24	533,32	13	40,95
Σύνολο - ΦΘΙΩΤΙΔΟΣ			169542	284	4440,765	162	26,19



ΝΟΜΟΣ ΦΩΚΙΔΑΣ (ΠΡΟΤΑΣΗ)

- ΔΗΜΟΣ 1 (2)
- ΔΗΜΟΣ 2 (5)
- ΔΗΜΟΣ 3 (3)
- ΔΗΜΟΣ 4 (2)

NOMARXIA	Πρόταση 1	Όνομα ΟΤΑ	Πληθυσμός	Αριθμός οικισμών	Έκταση (km <sup>2</sup> )	Αριθμός Τοπικών Διαμερισμάτων	Πυκνότητα (m <sup>2</sup> / κάτοικο)
ΦΩΚΙΔΟΣ	1	ΔΗΜΟΥ ΓΡΑΒΙΑΣ	2274	8	161,651	7	71,09
		ΔΗΜΟΥ ΠΑΡΝΑΣΣΟΥ	1913	8	87,033	2	45,50
	Σύνολο - 1		4187	16	248,684	9	59,39
	2	ΔΗΜΟΥ ΑΜΦΙΣΣΑΣ	8864	10	315,174	7	35,56
		ΔΗΜΟΥ ΓΑΛΑΞΙΔΙΟΥ	2600	8	126,088	3	48,50
		ΔΗΜΟΥ ΔΕΛΦΩΝ	2435	5	73,126	1	30,03
		ΔΗΜΟΥ ΔΕΣΦΙΝΑΣ	2115	11	148,992	0	70,45
		ΔΗΜΟΥ ΙΤΕΑΣ	5943	5	26,351	2	4,43
	Σύνολο - 2		21957	39	689,731	13	31,41
	3	ΔΗΜΟΥ ΒΑΡΔΟΥΣΙΩΝ	781	13	253,725	12	324,87
		ΔΗΜΟΥ ΚΑΛΛΙΕΩΝ	848	7	183,256	6	216,10
		ΔΗΜΟΥ ΛΙΔΟΡΙΚΙΟΥ	2720	23	409,577	16	150,58
	Σύνολο - 3		4349	43	846,558	34	194,66
	4	ΔΗΜΟΥ ΕΥΠΑΛΙΟΥ	4850	28	204,207	15	42,10
		ΔΗΜΟΥ ΤΟΛΟΦΩΝΟΣ	2523	22	131,384	8	52,07
	Σύνολο - 4		7373	50	335,591	23	45,52
	Σύνολο - ΦΩΚΙΔΟΣ		37866	148	2120,564	79	56,00

ΣΤΕΡΕΑΣ ΕΛΛΑΔΑΣ  
ΝΟΜΟΣ ΦΩΚΙΔΑΣ

Να εξεταστεί η μετακίνηση των δήμων Γραβιάς και Παρνασσού στο Ν. Φθιώτιδας και της Δεσφίνας στη Βοιωτία.

Πληθυσμός της Απογραφής της 18ης Μαρτίου 2001			ΟΤΑ 2008		ΑΡΙΘΜΟΣ ΟΤΑ (ΠΡΟΤΑΣΕΙΣ)			
A/A	Νομοί	Έδρα	Πληθυσμός	Δήμοι	Κοινότητες	ΠΡΟΤΑΣΗ 1	ΠΡΟΤΑΣΗ 2	ΠΡΟΤΑΣΗ 3
1.	Αιτωλίας & Ακαρνανίας	Μεσολόγγιον	224429	29	-	8	7	
2.	Αργολίδος	Ναύπλιον	105770	14	2	5		
3.	Αρκαδίας	Τρίπολις	102035	22	1	6	7	
4.	Άρτης	Άρτα	78134	13	3	3		
5.	Αθηνών		3761810	102	20	48	48	48
	Πειραιώς					17	17	17
	Ανατολική Αττική					20	17	20
	Δυτική Αττική					7	5	7
6.	Αχαΐας	Πάτραι	322789	21	2	5	6	
7.	Βοιωτίας	Λεβαδέα	131085	18	2	5	4	
8.	Γρεβενών	Γρεβενά	37947	8	7	3		
9.	Δράμας	Δράμα	103975	8	1	3		
10.	Δωδεκανήσου	Ρόδος	190071	25	2	17		
11.	Έβρου	Αλεξανδρούπολις	149354	13	-	5		
12.	Ευβοίας	Χαλκίς	215136	25	2	8		
13.	Ευρυτανίας	Καρπενήσιον	32053	11	-	4		
14.	Ζακύνθου	Ζάκυνθος	39015	6	-	1		
15.	Ηλείας	Πύργος	193288	22	-	6		
16.	Ημαθίας	Βέροια	143618	12	-	3		
17.	Ηρακλείου	Ηράκλειον	292489	26	-	8		
18.	Θεσπρωτίας	Ηγουμενίτσα	46091	8	2	3		
19.	Θεσσαλονίκης	Θεσσαλονίκη	1057825	45	-	28	27	25
20.	Ιωαννίνων	Ιωάννινα	170239	28	13	9	8	
21.	Καβάλας	Καβάλα	145054	11	-	4		
22.	Καρδίτσας	Καρδίτσα	129541	20	1	5		
23.	Καστοριάς	Καστοριά	53483	12	3	3	3	
24.	Κερκύρας	Κέρκυρα	111975	13	3	7		
25.	Κεφαλληνίας	Αργοστόλιον	39488	8	1	4		
26.	Κιλκίς	Κιλκίς	89056	11	1	3		
27.	Κοζάνης	Κοζάνη	155324	16	3	4		
28.	Κορινθίας	Κόρινθος	154624	15	-	5	6	
29.	Κυκλάδων	Ερμούπολις	112615	20	11	23		
30.	Λακωνίας	Σπάρτη	99637	20	2	5	5	
31.	Λαρίσης	Λάρισα	279305	28	4	7	11	



Α/Α	Πληθυσμός της Απογραφής της 18ης Μαρτίου 2001			ΟΤΑ 2008		ΑΡΙΘΜΟΣ ΟΤΑ (ΠΡΟΤΑΣΕΙΣ)		
	Νομοί	Έδρα	Πληθυσμός	Δήμοι	Κοινότητες	ΠΡΟΤΑΣΗ 1	ΠΡΟΤΑΣΗ 2	ΠΡΟΤΑΣΗ 3
32.	Λασιθίου	Αγ. Νικόλαος	76319	8	1	3		
33.	Λέσβου	Μυτιλήνη	109118	17	1	7		
34.	Λευκάδος	Λευκάς	22506	6	2	4		
35.	Μαγνησίας	Βόλος	206995	22	4	8	9	
36.	Μεσσηνίας	Καλαμάτα	176876	29	2	6		
37.	Ξάνθης	Ξάνθη	101856	7	3	4	4	
38.	Πέλλης	Έδεσσα	145797	11	-	3		
39.	Πιερίας	Κατερίνη	129846	13	-	3		
40.	Πρεβέζης	Πρέβεζα	59356	8	1	3		
41.	Ρεθύμνης	Ρέθυμνον	81936	11	1	4		
42.	Ροδόπης	Κομοτηνή	110828	9	3	3		
43.	Σάμου	Σάμος	43595	8	-	4		
44.	Σερρών	Σέρραι	200916	22	5	6	5	
45.	Τρικάλων	Τρίκαλα	138047	23	3	6		
46.	Φθιώτιδος	Λαμία	178771	23	2	7		
47.	Φλωρίνης	Φλώρινα	54768	8	4	2		
48.	Φωκίδος	Άμφισσα	48284	12	-	4		
49.	Χαλκιδικής	Πολύγυρος	104894	14	-	5		
50.	Χανίων	Χανιά	150387	23	2	7		
51.	Χίου	Χίος	53408	10	-	4		
	Αγίου Όρους (Καρυαί)		2262	-	-			
	<b>ΓΕΝΙΚΟ ΣΥΝΟΛΟ</b>		10964020	<b>914</b>	<b>120</b>			

**ΟΙ ΑΝΑΦΕΡΟΜΕΝΕΣ ΠΡΟΤΑΣΕΙΣ ΔΕΝ ΕΊΝΑΙ ΑΞΙΟΛΟΓΙΚΑ ΤΟΠΟΘΕΤΗΜΕΝΕΣ.  
ΓΙΑ ΚΑΘΕ ΝΟΜΑΡΧΙΑ ΠΡΟΤΕΙΝΟΝΤΑΙ ΕΝΑΛΛΑΚΤΙΚΕΣ ΛΥΣΕΙΣ.  
ΣΥΝΟΛΙΚΑ Ο ΑΡΙΘΜΟΣ ΟΤΑ ΠΟΥ ΠΡΟΤΕΙΝΕΤΑΙ ΝΑ ΔΗΜΙΟΥΡΓΗΘΟΥΝ  
ΚΙΝΕΙΤΑΙ ΜΕΤΑΞΥ 380 ΚΑΙ 390**