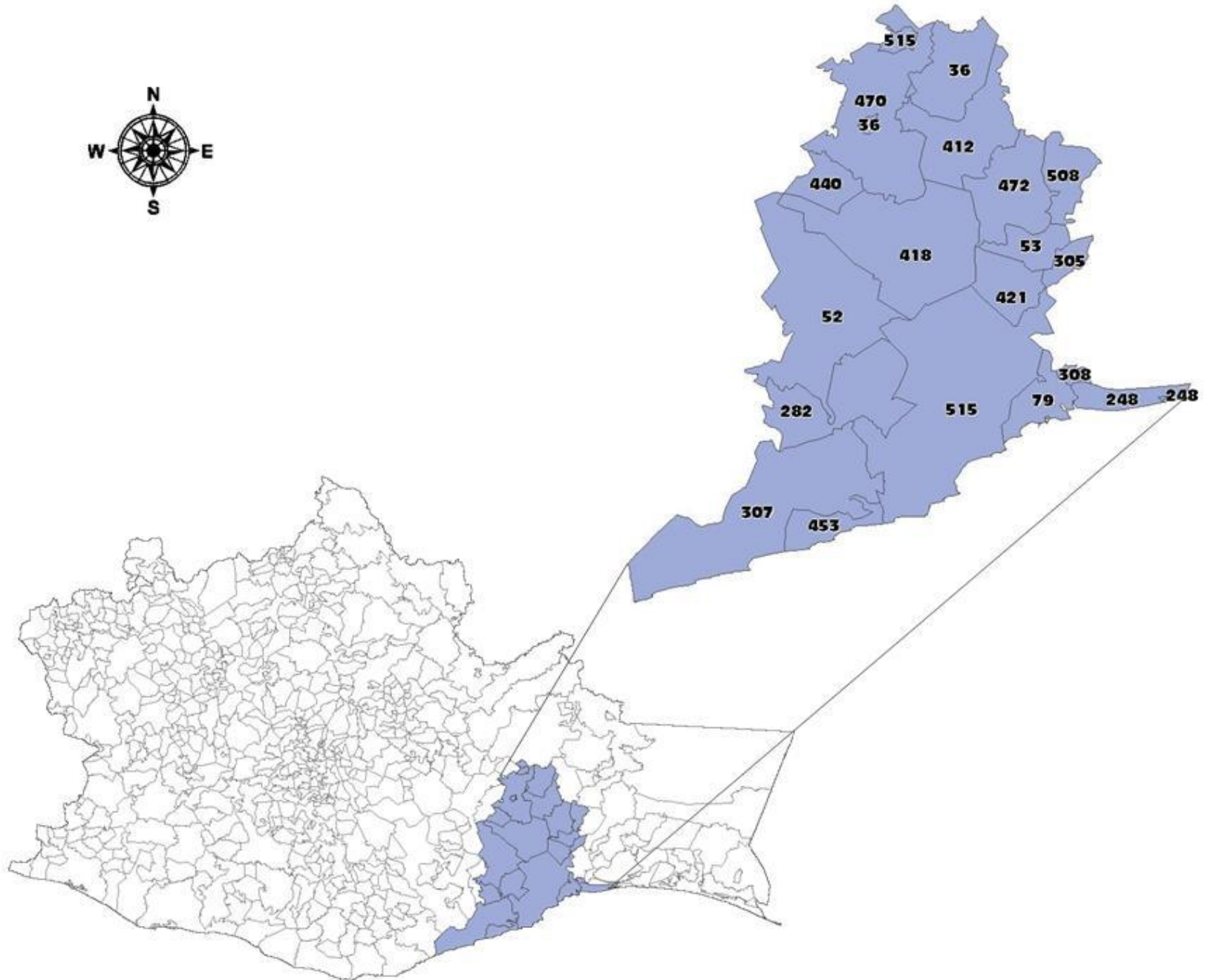


Distrito 28 Tehuantepec

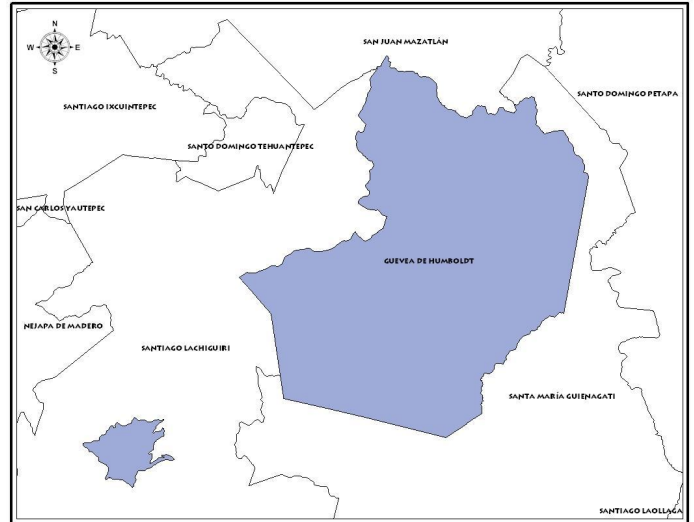


MUNICIPIO 036 GUEVEA DE HUMBOLDT

Significado: Proviene del Zapoteco, dialecto de este pueblo Guiee-via que significa "flor de agua turbia o azucena del río".

CARACTERÍSTICAS DE LA POBLACIÓN	
2005 Población	5,283
Hombres %	49 2,601
Mujeres %	51 2,682
Población rural	5,283
Tasa de crecimiento 2000-2005	-1.05 %
Edad mediana	20
Edad mediana hombres	20
Edad mediana mujeres	20
Relación hombres-mujeres	97.0
Índice de marginación	0.5481
Grado de marginación 2000	ALTO
Índice de desarrollo humano	0.638
Grado de desarrollo humano	MEDIO BAJO

CARACTERÍSTICAS GEOGRÁFICAS	
Latitud norte	16° 47'
Longitud oeste	95° 22'
Altitud (msnm)	620
Superficie (km2)	263.16
Clima	SEMICÁLIDO SUBHÚMEDO
Total de localidades **	36
Localidades rurales **	35
Distrito político	TEHUANTEPEC
Región	ISTMO
Coordinación regional	ISTMO
DDR	ISTMO
CADER	JUCHITÁN



INFRAESTRUCTURA DE SALUD			
2005	Unidades médicas	Personal médico	Población usuaria
Secretaría de Salud	4	5	3,947
IMSS	0	0	0
IMSS Oportunidades	1	1	2,285
ISSSTE	0	0	0
PEMEX	0	0	0
SEMAR	0	0	0
Servicios			
Camas	0	Consultorios	4
Quirofanos	0	Enfermeras	4

AGUA POTABLE*			
Sistemas de agua potable	Tomas domiciliarias instaladas		
	Domésticas	Comerciales	Industriales
	5	994	0 0
Localidades con red de distribución:	5		

DRENAJE Y ALCANTARILLADO*	
Sistemas de drenaje y alcantarillado	0
Localidades con el servicio	0

ENERGÍA ELÉCTRICA*	
Localidades electrificadas	26
Habitantes beneficiados *a	5,627

*a Cifra estimada por la CFE.

USO DEL SUELO Y VEGETACIÓN*	
	(ha)
Agricultura	151.82
Pastizal	0.00
Bosque	9,684.27
Selva	0.00
Matorral	0.00
Otra vegetación	0.00
Vegetación secundaria	16,480.25
Sin vegetación	0.00
Cuerpos de agua	0.00
Área urbana	0.00

EDUCACIÓN E INFRAESTRUCTURA EDUCATIVA			
Educación 2005	Alumnos	Personal Docente	Escuelas
Inicial	0	0	0
Inicial no escolarizada	0	0	0
Especial	0	0	0
Preescolar	285	16	12
Primaria	1,096	60	28
Secundaria	308	14	3
Capacitación para el trabajo	0	0	0
Bachillerato	147	5	1
Profesional medio	0	0	0
Normal	0	0	0
Superior	0	0	0
Bibliotecas públicas			
Leen y escriben	Hombres (de 6 y más años) 1,935	Mujeres 1,670	Personal ocupado 1
No leen y escriben	347	640	Libros en existencia 1,620
No especificado	1	1	Obras consultadas ND
Usuarios ND			
Educación indígena			
Alumnos inscritos	Preescolar 276	Primaria 320	
Alumnos existencias	272	320	
Alumnos aprobados	272	278	
Alumnos egresados	91	40	
Personal docente	14	14	
Escuelas	10	8	

INFORMACIÓN ECONÓMICA				
	Unidades económicas	Personal ocupado		
		Total	Dependiente remunerado	No dependiente
2003	46	128	128	22 0

COMERCIO Y ABASTO	
2005	
Tiendas DICONSA	10
Tianguis	0
Mercados	0
Rastras mpales.	0
Centros receptores de productos básicos	0

PRODUCCIÓN FORESTAL										
2005	Maderable Volumen(m3)	Total	Pino	Oyamel	Encino	Comunes				
						Preciosas	Tropicales			
	0.00	0.00	0.00	0.00	0.00	0.00	0.00			
	Valor(miles de \$)	0.00	0.00	0.00	0.00	0.00	0.00			
2005	No maderable Volumen(m3)	Total	Hongo Blanco	Resina	Palma real	Palma sombrero	Poleo	Musgo	Heno	Flor de niño
	Valor(miles de \$)	0.00	0.00	0.00	0.00	0.00	0.00	0.00	0.00	0.00

DIESEL AGROPÉCUARIO		
Solicitudes	Productores	Litros
2003	0	0
2004	0	0
2005	0	0

DOTACIÓN DE LECHE LICONSA	
Puntos de atención *	2
Niños beneficiados	165
Dotación anual (lts)	16,488
Importe (\$)	57,708

PROPIEDADES SOCIALES	
2001	
Propiedades sociales	C
Superficie (ha)	22,000
Ejidatarios	900
Ejidatarios con parcela individual	630
Prop. con poseionarios	0
Poseionarios	0
Poseionarios con parcela individual	0

C = Cifras confidenciales.

PROGAN			
Productores	Vientes	Superficie (ha)	Monto (\$)
2003	1	307	1,187 92,100
2004	1	307	1,187 122,800
2005	1	307	1,187 153,500

PRODUCCIÓN AGRÍCOLA 2005			
PRINCIPALES CULTIVOS CÍCLICOS			
	Superficie sembrada (ha)	Producción (ton)	Rendimiento (ton/ha)
Frijol	292.0	107.1	0.37
Maíz grano	1,954.0	1,056.0	0.80

PROCAMPO					
Primavera-Verano			Otoño-Invierno		
Solicitudes	Productores	Superficie (ha)	Solicitudes	Productores	Superficie (ha)
2000	1,148	1,046	2,017.5	327	310
2001	1,178	1,054	2,055.5	327	311
2002	1,176	1,048	2,052.2	327	311
2003	1,176	1,045	2,052.2	327	309
2004	1,201	1,077	2,181.7	357	338
2005	1,218	1,087	2,205.0	356	337

FAPRAC	
2006	
Localidades	0
Beneficiarios	0
Superficie(ha)	0
Apoyo(\$)	0

ALIANZA PARA EL CAMPO	
Inversión Productiva	
Inversión (miles de \$)	Beneficiarios
2004	841.56 522
2005	868.00 87

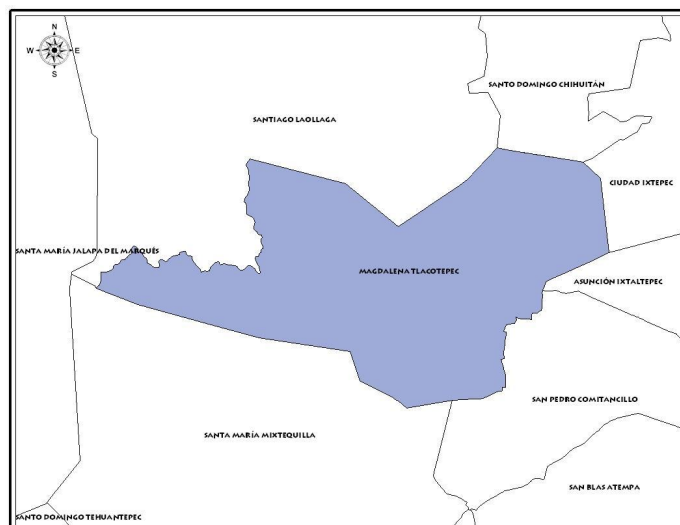
PRINCIPALES CULTIVOS PERENNES			
	Superficie sembrada (ha)	Producción (ton)	Rendimiento (ton/ha)
Café cereza	4,164.0	4,330.6	1.04
Pastos y praderas en verde	125.0	4,000.0	32.00

MUNICIPIO 053 MAGDALENA TLACOTEPEC

Significado: Tlacotepec es una palabra de origen Náhuatl y Zapoteca, tlaco - medio y tepetl - cerro; significa "lugar situado en medio de cerros o cerro partido".

CARACTERÍSTICAS DE LA POBLACIÓN		
2005 Población		1,165
Hombres	% 47	551
Mujeres	% 53	614
Población rural		1,165
Tasa de crecimiento 2000-2005		0.76 %
Edad mediana		33
Edad mediana hombres		32
Edad mediana mujeres		33
Relación hombres-mujeres		89.7
Índice de marginación		-0.2417
Grado de marginación		MEDIO
Índice de desarrollo humano	2000	0.719
Grado de desarrollo humano		MEDIO ALTO

CARACTERÍSTICAS GEOGRÁFICAS	
Latitud norte	16° 30'
Longitud oeste	95° 12'
Altitud (msnm)	90
Superficie (km2)	101.42
Clima	CÁLIDO SUBHÚMEDO
Total de localidades **	6
Localidades rurales **	5
Distrito político	TEHUANTEPEC
Región	ISTMO
Coordinación regional	ISTMO
DDR	ISTMO
CADER	JUCHITÁN



INFRAESTRUCTURA DE SALUD			
2005	Unidades médicas	Personal médico	Población usuaria
Secretaría de Salud	0	0	0
IMSS	0	0	0
IMSS Oportunidades	1	1	1,306
ISSSTE	0	0	0
PEMEX	0	0	0
SEMAR	0	0	0
Servicios			
Camas	0	Consultorios	1
Quirófanos	0	Enfermeras	2

AGUA POTABLE*			
Sistemas de agua potable	Tomas domiciliarias instaladas		
	Domésticas	Comerciales	Industriales
	1	270	0
Localidades con red de distribución:			
1			

DRENAJE Y ALCANTARILLADO*	
Sistemas de drenaje y alcantarillado	0
Localidades con el servicio	0

ENERGÍA ELÉCTRICA*	
Localidades electrificadas	5
Habitantes beneficiados *a	1,122

USO DEL SUELO Y VEGETACIÓN*	
	(ha)
Agricultura	1,700.16
Pastizal	82.44
Bosque	0.00
Selva	5,712.96
Matorral	0.00
Otra vegetación	0.00
Vegetación secundaria	2,646.84
Sin vegetación	0.00
Cuerpos de agua	0.00
Área urbana	0.00

EDUCACIÓN E INFRAESTRUCTURA EDUCATIVA			
Educación 2005	Alumnos	Personal Docente	Escuelas
Inicial	0	0	0
Inicial no escolarizada	0	0	0
Especial	0	0	0
Preescolar	53	3	1
Primaria	106	7	1
Secundaria	52	5	1
Capacitación para el trabajo	0	0	0
Bachillerato	0	0	0
Profesional medio	0	0	0
Normal	0	0	0
Superior	0	0	0
Bibliotecas públicas			
Leen y escriben	Hombres (de 6 y más años) 435	Mujeres 422	Personal ocupado 0
No leen y escriben	60	131	Libros en existencia 0
No especificado	0	0	Obras consultadas 0
Usuarios 0			
Educación indígena			
Alumnos inscritos	Preescolar	Primaria	
Alumnos existencias	0	0	
Alumnos aprobados	0	0	
Alumnos egresados	0	0	
Personal docente	0	0	
Escuelas	0	0	

INFORMACIÓN ECONÓMICA				
2003	Unidades económicas	Personal ocupado		
		Total	Dependiente remunerado	No dependiente
2003	68	117	117	5

COMERCIO Y ABASTO	
2005	
Tiendas DICONSA	0
Tianguis	0
Mercados	0
Rastras mpales.	0
Centros receptores de productos básicos	0

PRODUCCIÓN FORESTAL										
2005	Maderable	Total	Pino	Oyamel	Encino	Comunes				
						Preciosas	Tropicales			
	Volumen(m3)	0.00	0.00	0.00	0.00	0.00	0.00			
	Valor(miles de \$)	0.00	0.00	0.00	0.00	0.00	0.00			
2005	No maderable	Total	Hongo Blanco	Resina	Palma real	Palma sombrero	Poleo	Musgo	Heno	Flor de niño
	Valor(miles de \$)	0.00	0.00	0.00	0.00	0.00	0.00	0.00	0.00	0.00

PROPIEDADES SOCIALES	
2001	
Propiedades sociales	C
Superficie (ha)	2,680
Ejidatarios	180
Ejidatarios con parcela individual	180
Prop. con poseionarios	1
Poseionarios	50
Poseionarios con parcela individual	50

PRODUCCIÓN AGRÍCOLA 2005			
PRINCIPALES CULTIVOS CÍCLICOS			
	Superficie sembrada (ha)	Producción (ton)	Rendimiento (ton/ha)
Ajonjolí	295.0	142.5	0.50
Maíz grano	490.0	610.0	1.24
Sorgo grano	28.0	72.4	2.59

DIESEL AGROPÉCUARIO		
Solicitudes	Productores	Litros
2003	32	15,215
2004	27	11,645
2005	36	18,870

DOTACIÓN DE LECHE LICONSA	
Puntos de atención *	0
Niños beneficiados	0
Dotación anual (lts)	0
Importe (\$)	0

PROGAN			
Productores	Vientes	Superficie (ha)	Monto (\$)
2003	0	0	0
2004	0	0	0
2005	0	0	0

PROCAMPO					
Primavera-Verano			Otoño-Invierno		
Solicitudes	Productores	Superficie (ha)	Solicitudes	Productores	Superficie (ha)
2000	185	152	103	98	214.0
2001	185	151	103	95	214.0
2002	184	151	104	90	206.0
2003	181	140	104	92	225.7
2004	181	140	104	93	226.2
2005	181	138	104	93	226.2

FAPRAC		ALIANZA PARA EL CAMPO	
2006		Inversión Productiva	
Localidades	0	Inversión (miles de \$) Beneficiarios	
Beneficiarios	0	2004	0.00
Superficie(ha)	0	2005	28.33
Apoyo(\$)	0		12

PRINCIPALES CULTIVOS PERENNES			
	Superficie sembrada (ha)	Producción (ton)	Rendimiento (ton/ha)
Limón	5.0	58.5	11.70

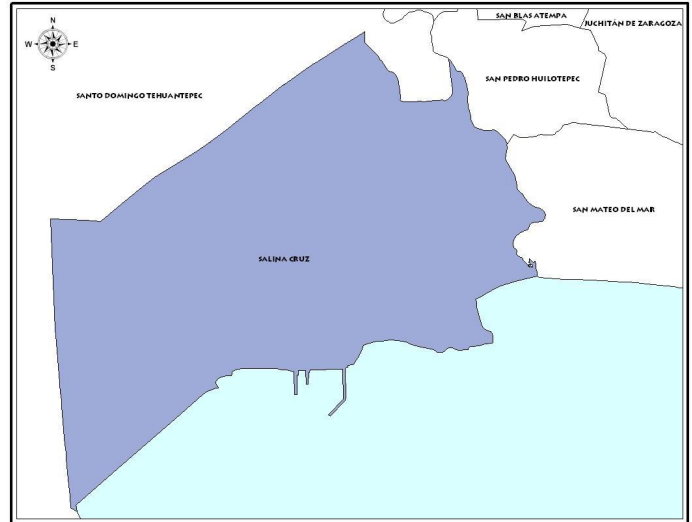
MUNICIPIO 079 SALINA CRUZ

Significado: Significa "una Cruz en las Salinas", una versión ya aceptada, relativo a una cruz de varas encontradas en el corazón del manto salinero de las Salinas del Marques amarrada para la misma sal cristalizada.

CARACTERÍSTICAS DE LA POBLACIÓN		
2005 Población		76,219
Hombres	% 48	36,663
Mujeres	% 52	39,556
Población rural		4,905
Tasa de crecimiento 2000-2005		-0.05 %
Edad mediana		26
Edad mediana hombres		25
Edad mediana mujeres		27
Relación hombres-mujeres		92.7
Índice de marginación		-1.3798
Grado de marginación 2000	MUY BAJO	
Índice de desarrollo humano		0.813
Grado de desarrollo humano	ALTO	

CARACTERÍSTICAS GEOGRÁFICAS	
Latitud norte	16° 11'
Longitud oeste	95° 12'
Altitud (msnm)	40
Superficie (km2)	134.19
Clima	CÁLIDO SUBHÚMEDO
Total de localidades **	24
Localidades rurales **	23
Distrito político	TEHUANTEPEC
Región	ISTMO
Coordinación regional	ISTMO
DDR	ISTMO
CADER	JUCHITÁN

** Localidades al mes de abril de 2007.



INFRAESTRUCTURA DE SALUD			
2005	Unidades médicas	Personal médico	Población usuaria
Secretaría de Salud	6	73	27,891
IMSS	1	75	21,417
IMSS Oportunidades	0	0	3,193
ISSSTE	1	11	11,721
PEMEX	1	60	12,237
SEMAR	1	37	9,532
Servicios			
Camas	166	Consultorios	87
Quirófanos	5	Enfermeras	310

AGUA POTABLE*			
Sistemas de agua potable	Tomas domiciliarias instaladas		
	Domésticas	Comerciales	Industriales
	1	20,930	4,052 139
Localidades con red de distribución:	1		

DRENAJE Y ALCANTARILLADO*	
Sistemas de drenaje y alcantarillado	4
Localidades con el servicio	4

ENERGÍA ELÉCTRICA*	
Localidades electrificadas	11
Habitantes beneficiados *a	78,382

*a Cifra estimada por la CFE.

USO DEL SUELO Y VEGETACIÓN*	
	(ha)
Agricultura	2,653.97
Pastizal	119.85
Bosque	0.00
Selva	3,646.77
Matorral	0.00
Otra vegetación	187.60
Vegetación secundaria	3,481.35
Sin vegetación	782.51
Cuerpos de agua	355.56
Área urbana	2,191.50

EDUCACIÓN E INFRAESTRUCTURA EDUCATIVA				
Educación 2005	Alumnos	Personal Docente	Escuelas	
Inicial	176	2	3	
Inicial no escolarizada	298	11	1	
Especial	721	48	6	
Preescolar	2,707	120	37	
Primaria	10,685	435	48	
Secundaria	5,078	312	18	
Capacitación para el trabajo	1,855	45	7	
Bachillerato	3,544	219	8	
Profesional medio	478	40	2	
Normal	0	0	0	
Superior	938	73	2	
Bibliotecas públicas				
Leen y escriben	30,259	31,655	1	
No leen y escriben	1,584	3,332	2	
No especificado	46	47	9,143	
Libros en existencia				
Obras consultadas				
Usuarios				
Educación indígena				
Alumnos inscritos		Preescolar	Primaria	
Alumnos existencias		60	79	
Alumnos aprobados		60	79	
Alumnos egresados		26	8	
Personal docente		3	3	
Escuelas		2	1	

INFORMACIÓN ECONÓMICA				
	Unidades económicas	Personal ocupado		
		Total	Dependiente remunerado	No dependiente
2003	4,177	17,981	17,506	11,333 475

COMERCIO Y ABASTO	
2005	
Tiendas DICONSA	2
Tianguis	2
Mercados	8
Rastras mpales.	0
Centros receptores de productos básicos	0

PRODUCCIÓN FORESTAL									
2005	Maderable Volumen(m3)	Total	Pino	Oyamel	Encino	Comunes			
						Preciosas	Tropicales		
	0.00	0.00	0.00	0.00	0.00	0.00	0.00	0.00	
	Valor(miles de \$)	0.00	0.00	0.00	0.00	0.00	0.00	0.00	
2005	No maderable Volumen(m3)	Total	Hongo Blanco	Resina	Palma real	Palma sombrero	Poleo	Musgo	Heno
	0.00	0.00	0.00	0.00	0.00	0.00	0.00	0.00	0.00
	Valor(miles de \$)	0.00	0.00	0.00	0.00	0.00	0.00	0.00	0.00

PROPIEDADES SOCIALES	
2001	
Propiedades sociales	4
Superficie (ha)	10,793
Ejidatarios	553
Ejidatarios con parcela individual	400
Prop. con poseionarios	3
Poseionarios	150
Poseionarios con parcela individual	150

PRODUCCIÓN AGRÍCOLA 2005			
PRINCIPALES CULTIVOS CÍCLICOS			
	Superficie sembrada (ha)	Producción (ton)	Rendimiento (ton/ha)
Ajonjolí	53.0	39.8	0.75
Maíz grano	347.0	473.0	1.36
Sorgo grano	120.0	240.0	2.00

DIESEL AGROPÉCUARIO		
Solicitudes	Productores	Litros
2003	181	59,585
2004	134	44,880
2005	82	30,940

DOTACIÓN DE LECHE LICONSA	
Puntos de atención *	5
Niños beneficiados	856
Dotación anual (lts)	125,268
Importe (\$)	438,438

PROGAN			
Productores	Vientes	Superficie (ha)	Monto (\$)
2003	0	0	0
2004	0	0	0
2005	0	0	0

PROCAMPO					
Primavera-Verano			Otoño-Invierno		
Solicitudes	Productores	Superficie (ha)	Solicitudes	Productores	Superficie (ha)
2000	218	190	30	25	76.0
2001	235	205	28	23	88.5
2002	222	198	28	25	82.5
2003	213	189	26	24	76.5
2004	213	188	24	21	73.0
2005	214	190	24	21	73.0

FAPRAC		ALIANZA PARA EL CAMPO	
Localidades	Beneficiarios	Superficie(ha)	Apoyo(\$)
2006			
Inversión Productiva			
Inversión (miles de \$) Beneficiarios			
		2004	1,774.91 199
		2005	1,113.68 109

PRINCIPALES CULTIVOS PERENNES			
	Superficie sembrada (ha)	Producción (ton)	Rendimiento (ton/ha)
Sin cultivos			

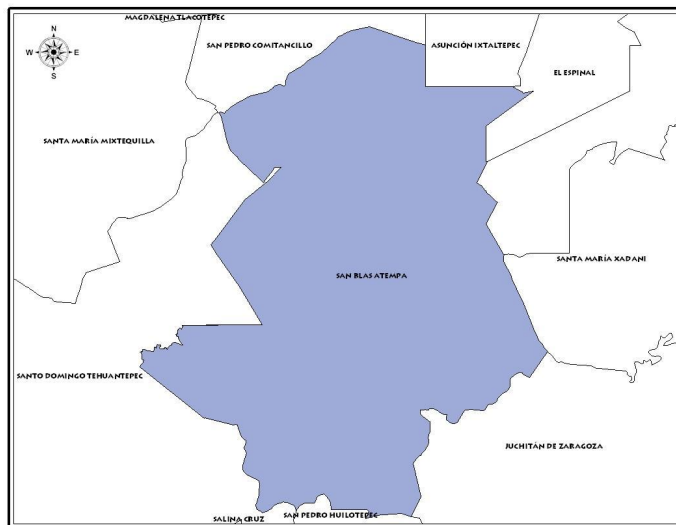
MUNICIPIO 124 SAN BLAS ATEMPA

Significado: San Blas Atempa significa "a la orilla del río", su etimología es atoyac - río, tentli - borde u orilla y pan -sobre.

CARACTERÍSTICAS DE LA POBLACIÓN		
2005 Población		16,899
Hombres %	50	8,366
Mujeres %	50	8,533
Población rural		4,685
Tasa de crecimiento 2000-2005		1.09 %
Edad mediana		24
Edad mediana hombres		23
Edad mediana mujeres		25
Relación hombres-mujeres		98.0
Índice de marginación		0.8851
Grado de marginación 2000	MUY ALTO	
Índice de desarrollo humano		0.623
Grado de desarrollo humano	MEDIO BAJO	

CARACTERÍSTICAS GEOGRÁFICAS	
Latitud norte	16° 19'
Longitud oeste	95° 13'
Altitud (msnm)	40
Superficie (km2)	213.18
Clima	CÁLIDO SUBHÚMEDO
Total de localidades **	24
Localidades rurales **	23
Distrito político	TEHUANTEPEC
Región	ISTMO
Coordinación regional	ISTMO
DDR	ISTMO
CADER	JUCHITÁN

** Localidades al mes de abril de 2007.



INFRAESTRUCTURA DE SALUD			
2005	Unidades médicas	Personal médico	Población usuaria
Secretaría de Salud	1	6	4,245
IMSS	0	0	0
IMSS Oportunidades	2	2	11,738
ISSSTE	0	0	0
PEMEX	0	0	0
SEMAR	0	0	0
Servicios			
Camas	0	Consultorios	2
Quirófanos	0	Enfermeras	4

AGUA POTABLE*			
Sistemas de agua potable	Tomas domiciliarias instaladas		
	Domésticas	Comerciales	Industriales
	4	2,299	0
Localidades con red de distribución:	4		

DRENAJE Y ALCANTARILLADO*	
Sistemas de drenaje y alcantarillado	2
Localidades con el servicio	2

ENERGÍA ELÉCTRICA*	
Localidades electrificadas	9
Habitantes beneficiados *a	15,983

*a Cifra estimada por la CFE.

USO DEL SUELO Y VEGETACIÓN*	
	(ha)
Agricultura	14,497.20
Pastizal	0.00
Bosque	0.00
Selva	4,072.44
Matorral	0.00
Otra vegetación	0.00
Vegetación secundaria	2,619.75
Sin vegetación	0.00
Cuerpos de agua	0.00
Área urbana	128.43

*Información correspondiente al año 2005.

EDUCACIÓN E INFRAESTRUCTURA EDUCATIVA			
Educación 2005	Alumnos	Personal Docente	Escuelas
Inicial	0	0	0
Inicial no escolarizada	270	9	2
Especial	0	0	0
Preescolar	766	32	13
Primaria	2,070	90	16
Secundaria	495	25	4
Capacitación para el trabajo	0	0	0
Bachillerato	0	0	0
Profesional medio	0	0	0
Normal	0	0	0
Superior	0	0	0
Bibliotecas públicas			
Leen y escriben	5,136	4,249	1
No leen y escriben	2,107	3,202	1
No especificado	3	9	ND
Libros en existencia			
Obras consultadas			
Usuarios			
Educación indígena			
Alumnos inscritos	Preescolar	Primaria	
Alumnos existencias	749	154	
Alumnos aprobados	740	141	
Alumnos egresados	740	131	
Personal docente	376	20	
	27	7	
Escuelas	8	1	

DIESEL AGROPÉCUARIO		
Solicitudes	Productores	Litros
2003	388	388
2004	227	227
2005	193	193

DOTACIÓN DE LECHE LICONSA	
Puntos de atención *	1
Niños beneficiados	329
Dotación anual (lts)	47,684
Importe (\$)	166,894

PROCAMPO					
Primavera-Verano			Otoño-Invierno		
Solicitudes	Productores	Superficie (ha)	Solicitudes	Productores	Superficie (ha)
2000	1,287	843	3,412.8	579	433
2001	1,298	851	3,419.5	587	437
2002	1,288	843	3,291.5	597	448
2003	1,292	840	3,375.7	597	446
2004	1,310	849	3,558.8	604	450
2005	1,369	858	3,628.3	609	454

INFORMACIÓN ECONÓMICA				
	Unidades económicas	Personal ocupado		
		Total	Dependiente remunerado	No dependiente
2003	1,326	1,620	1,617	54

COMERCIO Y ABASTO	
2005	
Tiendas DICONSA	4
Tianguis	1
Mercados	1
Rastras mpales.	0
Centros receptores de productos básicos	0

PRODUCCIÓN FORESTAL										
2005	Maderable	Total	Pino	Oyamel	Encino	Comunes				
						Preciosas	Tropicales			
	Volumen(m3)	0.00	0.00	0.00	0.00	0.00	0.00			
	Valor(miles de \$)	0.00	0.00	0.00	0.00	0.00	0.00			
2005	No maderable	Total	Hongo Blanco	Resina	Palma real	Palma sombrero	Poleo	Musgo	Heno	Flor de niño
	Valor(miles de \$)	0.00	0.00	0.00	0.00	0.00	0.00	0.00	0.00	0.00

PROPIEDADES SOCIALES	
2001	
Propiedades sociales	C
Superficie (ha)	17,575
Ejidatarios	2,300
Ejidatarios con parcela individual	2,300
Prop. con poseionarios	0
Poseionarios	0
Poseionarios con parcela individual	0

PROGAN			
Productores	Vientes	Superficie (ha)	Monto (\$)
2003	50	275	1,211
2004	50	275	1,211
2005	50	275	1,211

PRODUCCIÓN AGRÍCOLA 2005			
PRINCIPALES CULTIVOS CÍCLICOS			
	Superficie sembrada (ha)	Producción (ton)	Rendimiento (ton/ha)
Ajonjolí	462.0	323.4	0.70
Camote	28.0	232.0	8.29
Flores	9.0	26.4	2.93
Maíz grano	3,193.0	5,538.7	1.77
Melón	2.0	29.0	14.50
Sorgo grano	308.0	863.5	2.94
Tomate rojo (jitomate)	13.0	104.0	8.00

PRINCIPALES CULTIVOS PERENNES			
	Superficie sembrada (ha)	Producción (ton)	Rendimiento (ton/ha)
Coco fruta	308.0	2,864.4	9.30
Limón	26.0	303.6	11.68
Tamarindo	30.0	78.0	2.60

FAPRAC		ALIANZA PARA EL CAMPO	
2006		Inversión Productiva	
Localidades	0	Inversión (miles de \$)	
Beneficiarios	0	Beneficiarios	
Superficie(ha)	0	2004	1,713.06
Apoyo(\$)	0	2005	661.30

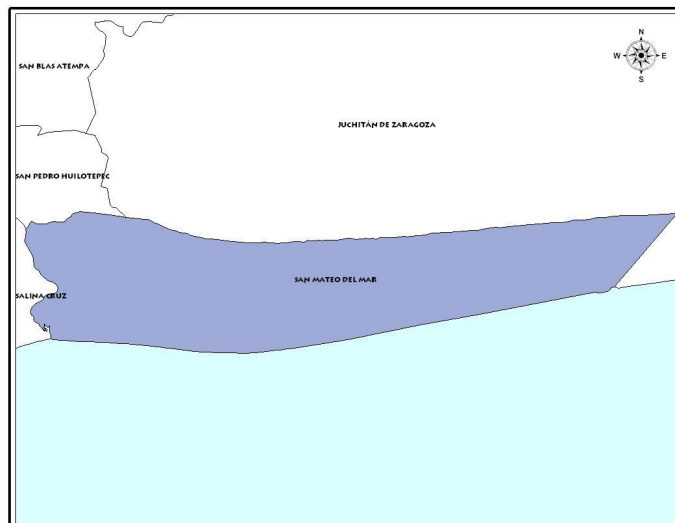
MUNICIPIO 248 SAN MATEO DEL MAR

Significado: Se llamó del Mar porque se ubica sobre una península entre la laguna superior y el golfo de Tehuantepec.

CARACTERÍSTICAS DE LA POBLACIÓN		
2005 Población		12,667
Hombres % 50		6,332
Mujeres % 50		6,335
Población rural		7,376
Tasa de crecimiento 2000-2005		3.09 %
Edad mediana		19
Edad mediana hombres		18
Edad mediana mujeres		20
Relación hombres-mujeres		100.0
Índice de marginación		1.5703
Grado de marginación 2000	MUY ALTO	
Índice de desarrollo humano		0.610
Grado de desarrollo humano	MEDIO BAJO	

CARACTERÍSTICAS GEOGRÁFICAS	
Latitud norte	16° 12'
Longitud oeste	94° 59'
Altitud (msnm)	10
Superficie (km2)	99.12
Clima	CÁLIDO SUBHÚMEDO
Total de localidades **	14
Localidades rurales **	13
Distrito político	TEHUANTEPEC
Región	ISTMO
Coordinación regional	ISTMO
DDR	ISTMO
CADER	JUCHITÁN

** Localidades al mes de abril de 2007.



INFRAESTRUCTURA DE SALUD			
2005	Unidades médicas	Personal médico	Población usuaria
Secretaría de Salud	3	8	6,783
IMSS	0	0	0
IMSS Oportunidades	1	1	2,199
ISSSTE	0	0	0
PEMEX	0	0	0
SEMAR	0	0	0
Servicios			
Camas	0	Consultorios	4
Quirófanos	0	Enfermeras	7

AGUA POTABLE*			
Sistemas de agua potable	Tomas domiciliarias instaladas		
	Domésticas	Comerciales	Industriales
	3	879	0
Localidades con red de distribución:	3		

DRENAJE Y ALCANTARILLADO*	
Sistemas de drenaje y alcantarillado	1
Localidades con el servicio	1

ENERGÍA ELÉCTRICA*	
Localidades electrificadas	9
Habitantes beneficiados *a	10,961

*a Cifra estimada por la CFE.

*Información correspondiente al año 2005.

USO DEL SUELO Y VEGETACIÓN*	
	(ha)
Agricultura	4,126.99
Pastizal	4,042.23
Bosque	0.00
Selva	523.20
Matorral	0.00
Otra vegetación	0.00
Vegetación secundaria	839.22
Sin vegetación	0.00
Cuerpos de agua	286.21
Área urbana	93.86

EDUCACIÓN E INFRAESTRUCTURA EDUCATIVA			
Educación 2005	Alumnos	Personal Docente	Escuelas
Inicial	0	0	0
Inicial no escolarizada	130	5	5
Especial	0	0	0
Preescolar	727	32	14
Primaria	2,328	93	14
Secundaria	781	32	3
Capacitación para el trabajo	0	0	0
Bachillerato	89	4	1
Profesional medio	0	0	0
Normal	0	0	0
Superior	0	0	0
Bibliotecas públicas			
Leen y escriben	4,363	3,601	1
No leen y escriben	922	1,728	1
No especificado	9	10	
Libros en existencia			
Obras consultadas			
Usuarios			
Educación indígena			
Alumnos inscritos	726	2,054	
Alumnos existencias	705	2,018	
Alumnos aprobados	702	1,873	
Alumnos egresados	324	319	
Personal docente	30	78	
Escuelas	12	11	

INFORMACIÓN ECONÓMICA				
	Unidades económicas	Personal ocupado		
		Total	Dependiente remunerado	No dependiente
2003	244	1,106	1,105	69
				1

COMERCIO Y ABASTO	
2005	
Tiendas DICONSA	7
Tianguis	0
Mercados	1
Rastras mpales.	0
Centros receptores de productos básicos	0

PRODUCCIÓN FORESTAL										
2005	Maderable Volumen(m3)	Total	Pino	Oyamel	Encino	Comunes				
						Preciosas	Tropicales			
	0.00	0.00	0.00	0.00	0.00	0.00	0.00			
	Valor(miles de \$)	0.00	0.00	0.00	0.00	0.00	0.00			
2005	No maderable Volumen(m3)	Total	Hongo Blanco	Resina	Palma real	Palma sombrero	Poleo	Musgo	Heno	Flor de niño
	Valor(miles de \$)	0.00	0.00	0.00	0.00	0.00	0.00	0.00	0.00	0.00

DIESEL AGROPÉCUARIO		
2003	2004	2005
Solicitudes	99	50
Productores	99	50
Litros	24,225	13,515
	32	32
		9,860

DOTACIÓN DE LECHE LICONSA	
Puntos de atención *	1
Niños beneficiados	47
Dotación anual (lts)	4,824
Importe (\$)	16,884

PROPIEDADES SOCIALES	
2001	
Propiedades sociales	C
Superficie (ha)	7,716
Ejidatarios	2,054
Ejidatarios con parcela individual	1,027
Prop. con poseionarios	1
Poseionarios	200
Poseionarios con parcela individual	200

PROGAN			
Productores	Vientes	Superficie (ha)	Monto (\$)
2003	0	0	0
2004	0	0	0
2005	0	0	0

PRODUCCIÓN AGRÍCOLA 2005			
PRINCIPALES CULTIVOS CÍCLICOS			
	Superficie sembrada (ha)	Producción (ton)	Rendimiento (ton/ha)
Ajonjolí	170.0	119.0	0.70
Maíz grano	627.0	599.2	0.96
Sandia	15.0	105.0	7.00

PROCAMPO						
	Primavera-Verano			Otoño-Invierno		
	Solicitudes	Productores	Superficie (ha)	Solicitudes	Productores	Superficie (ha)
2000	597	439	872.2	70	68	73.2
2001	608	431	899.2	69	67	72.2
2002	610	430	904.5	67	65	70.2
2003	608	427	907.2	68	66	71.2
2004	631	447	937.5	69	67	74.2
2005	632	449	1,073.7	68	66	76.0

FAPRAC		ALIANZA PARA EL CAMPO	
2006		Inversión Productiva	
Localidades	0	Inversión (miles de \$)	
Beneficiarios	0	Beneficiarios	
Superficie(ha)	0	2004	100.00
Apoyo(\$)	0	2005	511.78
			229

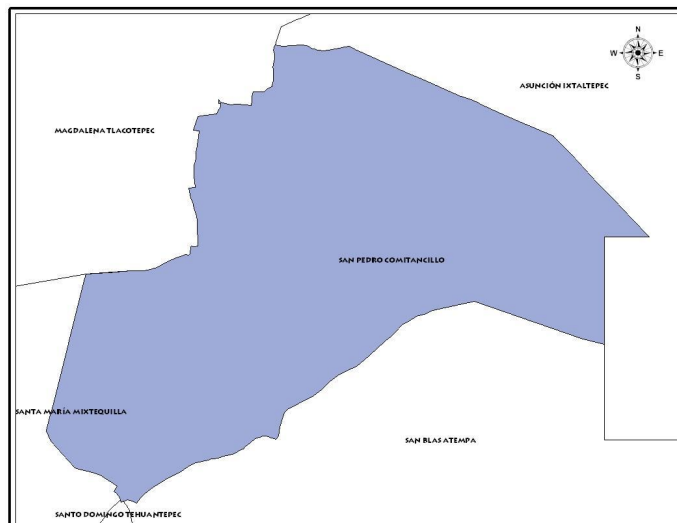
PRINCIPALES CULTIVOS PERENNES			
	Superficie sembrada (ha)	Producción (ton)	Rendimiento (ton/ha)
Sin cultivos			

MUNICIPIO 305 SAN PEDRO COMITANCILLO

Significado: Comitancillo en zapoteco se dice Ndaniiquiaa y significa "centro de flores"; se compone de los vocablos ndanii-"centro" y quiaa-"flores".

CARACTERÍSTICAS DE LA POBLACIÓN		
2005 Población		3,858
Hombres	% 47	1,800
Mujeres	% 53	2,058
Población rural		1
Tasa de crecimiento 2000-2005		1.06 %
Edad mediana		27
Edad mediana hombres		26
Edad mediana mujeres		28
Relación hombres-mujeres		87.5
Índice de marginación		-0.8946
Grado de marginación		BAJO
Índice de desarrollo humano	2000	0.773
Grado de desarrollo humano		MEDIO ALTO

CARACTERÍSTICAS GEOGRÁFICAS	
Latitud norte	16° 29'
Longitud oeste	95° 09'
Altitud (msnm)	70
Superficie (km2)	59.00
Clima	CÁLIDO SUBHÚMEDO
Total de localidades **	7
Localidades rurales **	6
Distrito político	TEHUANTEPEC
Región	ISTMO
Coordinación regional	ISTMO
DDR	ISTMO
CADER	JUCHITÁN



INFRAESTRUCTURA DE SALUD			
2005	Unidades médicas	Personal médico	Población usuaria
Secretaría de Salud	1	2	2,805
IMSS	0	0	0
IMSS Oportunidades	0	0	0
ISSSTE	0	0	0
PEMEX	0	0	0
SEMAR	0	0	0
Servicios			
Camas	0	Consultorios	1
Quirofanos	0	Enfermeras	1

AGUA POTABLE*			
Sistemas de agua potable	Tomas domiciliarias instaladas		
	Domésticas	Comerciales	Industriales
	1	844	0 0
Localidades con red de distribución:			
	1		

DRENAJE Y ALCANTARILLADO*	
Sistemas de drenaje y alcantarillado	3
Localidades con el servicio	3

ENERGÍA ELÉCTRICA*	
Localidades electrificadas	1
Habitantes beneficiados *a	3,730

USO DEL SUELO Y VEGETACIÓN*	
	(ha)
Agricultura	3,989.94
Pastizal	101.47
Bosque	0.00
Selva	123.27
Matorral	0.00
Otra vegetación	0.00
Vegetación secundaria	1,514.36
Sin vegetación	0.00
Cuerpos de agua	0.00
Área urbana	171.03

EDUCACIÓN E INFRAESTRUCTURA EDUCATIVA			
Educación 2005	Alumnos	Personal Docente	Escuelas
Inicial	0	0	0
Inicial no escolarizada	0	0	0
Especial	0	0	0
Preescolar	186	10	3
Primaria	422	19	3
Secundaria	174	15	1
Capacitación para el trabajo	0	0	0
Bachillerato	453	38	1
Profesional medio	0	0	0
Normal	0	0	0
Superior	1,225	55	1
Hombres (de 6 y más años)		Bibliotecas públicas	1
Mujeres (de 6 y más años)		Personal ocupado	1
Leen y escriben	1,500	1,576	3,631
No leen y escriben	120	286	772
No especificado	1	2	908
Educación indígena		Preescolar	Primaria
Alumnos inscritos		55	0
Alumnos existencias		55	0
Alumnos aprobados		55	0
Alumnos egresados		17	0
Personal docente		3	0
Escuelas		1	0

INFORMACIÓN ECONÓMICA				
2003	Unidades económicas	Personal ocupado		
		Total	Dependiente remunerado	No dependiente
	146	290	288	50 2

COMERCIO Y ABASTO	
2005	
Tiendas DICONSA	0
Tianguis	0
Mercados	1
Rastros mpales.	0
Centros receptores de productos básicos	0

PRODUCCIÓN FORESTAL										
2005	Maderable	Total	Pino	Oyamel	Encino	Comunes				
						Preciosas	Tropicales			
	Volumen(m3)	0.00	0.00	0.00	0.00	0.00	0.00			
	Valor(miles de \$)	0.00	0.00	0.00	0.00	0.00	0.00			
2005	No maderable	Total	Hongo Blanco	Resina	Palma real	Palma sombrero	Poleo	Musgo	Heno	Flor de niño
	Valor(miles de \$)	0.00	0.00	0.00	0.00	0.00	0.00	0.00	0.00	0.00

PROPIEDADES SOCIALES	
2001	
Propiedades sociales	C
Superficie (ha)	7,950
Ejidatarios	657
Ejidatarios con parcela individual	657
Prop. con poseionarios	1
Poseionarios	300
Poseionarios con parcela individual	300

PRODUCCIÓN AGRÍCOLA 2005			
PRINCIPALES CULTIVOS CÍCLICOS			
	Superficie sembrada (ha)	Producción (ton)	Rendimiento (ton/ha)
Ajonjolí	770.0	348.3	0.85
Maíz grano	1,027.0	800.9	0.97
Sorgo grano	713.0	1,010.9	2.14

DIESEL AGROPÉCUARIO		
Solicitudes	Productores	Litros
2003	179	179
2004	187	187
2005	171	171

DOTACIÓN DE LECHE LICONSA	
Puntos de atención *	0
Niños beneficiados	0
Dotación anual (lts)	0
Importe (\$)	0

PROGAN			
Productores	Vientes	Superficie (ha)	Monto (\$)
2003	43	236	896
2004	44	228	908
2005	44	228	908

PRINCIPALES CULTIVOS PERENNES			
	Superficie sembrada (ha)	Producción (ton)	Rendimiento (ton/ha)
Pastos y praderas en verde	415.0	14,240.0	34.31

PROCAMPO					
Primavera-Verano			Otoño-Invierno		
Solicitudes	Productores	Superficie (ha)	Solicitudes	Productores	Superficie (ha)
2000	480	342	111	77	425.0
2001	499	338	110	76	424.0
2002	499	337	113	78	433.5
2003	506	332	115	79	449.0
2004	511	333	114	78	455.5
2005	513	330	115	79	473.5

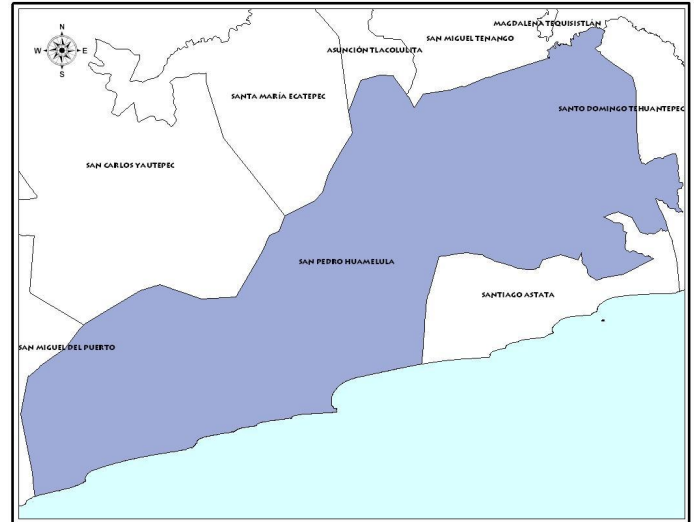
FAPRAC		ALIANZA PARA EL CAMPO	
2006			
Inversión Productiva			
Inversión (miles de \$) Beneficiarios			
Localidades	0	2004	292.00
Beneficiarios	0	2005	437.00
Superficie(ha)	0		23
Apoyo(\$)	0		27

MUNICIPIO 307 SAN PEDRO HUAMELULA

Significado: El nombre original es Huamimilolli que significa "junto al montículo de bledos". Se compone de huaxtli-"bledos", tlamimilolli-"montículo" y tlan-"junto o entre".

CARACTERÍSTICAS DE LA POBLACIÓN		
2005 Población		8,834
Hombres	% 49	4,371
Mujeres	% 51	4,463
Población rural		8,834
Tasa de crecimiento 2000-2005		-1.92 %
Edad mediana		23
Edad mediana hombres		21
Edad mediana mujeres		24
Relación hombres-mujeres		97.9
Índice de marginación		0.6139
Grado de marginación		ALTO
Índice de desarrollo humano	2000	0.668
Grado de desarrollo humano		MEDIO ALTO

CARACTERÍSTICAS GEOGRÁFICAS	
Latitud norte	16° 01'
Longitud oeste	95° 40'
Altitud (msnm)	80
Superficie (km2)	810.27
Clima	CÁLIDO SUBHÚMEDO
Total de localidades **	24
Localidades rurales **	23
Distrito político	TEHUANTEPEC
Región	ISTMO
Coordinación regional	ISTMO
DDR	ISTMO
CADER	JUCHITÁN



INFRAESTRUCTURA DE SALUD			
2005	Unidades médicas	Personal médico	Población usuaria
Secretaría de Salud	4	6	8,110
IMSS	0	0	0
IMSS Oportunidades	2	1	3,441
ISSSTE	0	0	0
PEMEX	0	0	0
SEMAR	0	0	0
	Servicios		
Camas	0	Consultorios	5
Quirófanos	0	Enfermeras	8

AGUA POTABLE*			
Sistemas de agua potable	Tomas domiciliarias instaladas		
	Domésticas	Comerciales	Industriales
	9	1,351	0
Localidades con red de distribución: 9			

DRENAJE Y ALCANTARILLADO*	
Sistemas de drenaje y alcantarillado	0
Localidades con el servicio	0

ENERGÍA ELÉCTRICA*	
Localidades electrificadas	19
Habitantes beneficiados *a	10,091

USO DEL SUELO Y VEGETACIÓN*	
	(ha)
Agricultura	7,788.81
Pastizal	2.97
Bosque	100.94
Selva	61,309.28
Matorral	0.00
Otra vegetación	230.14
Vegetación secundaria	10,543.48
Sin vegetación	358.36
Cuerpos de agua	490.77
Área urbana	202.31

EDUCACIÓN E INFRAESTRUCTURA EDUCATIVA			
Educación 2005	Alumnos	Personal Docente	Escuelas
Inicial	0	0	0
Inicial no escolarizada	233	10	10
Especial	0	0	0
Preescolar	362	15	10
Primaria	1,631	80	18
Secundaria	770	36	6
Capacitación para el trabajo	0	0	0
Bachillerato	75	4	1
Profesional medio	0	0	0
Normal	0	0	0
Superior	0	0	0
	Hombres (de 6 y más años)	Mujeres (de 6 y más años)	Bibliotecas públicas
Leen y escriben	3,287	2,977	1
No leen y escriben	547	956	1
No especificado	6	6	1
			Libros en existencia
			3,154
			Obras consultadas
			732
			Usuarios
			815
	Educación indígena	Preescolar	Primaria
	Alumnos inscritos	366	325
	Alumnos existencias	362	316
	Alumnos aprobados	362	284
	Alumnos egresados	190	56
	Personal docente	15	14
	Escuelas	10	7

INFORMACIÓN ECONÓMICA				
		Personal ocupado		
	Unidades económicas	Total	Dependiente remunerado	No dependiente
2003	126	382	321	27

COMERCIO Y ABASTO	
2005	
Tiendas DICONSA	10
Tianguis	0
Mercados	0
Rastras mpales.	0
Centros receptores de productos básicos	0

PRODUCCIÓN FORESTAL							
2005		Comunes					
Maderable	Total	Pino	Oyamel	Encino	Preciosas	Tropicales	
Volumen(m3)	0.00	0.00	0.00	0.00	0.00	0.00	0.00
Valor(miles de \$)	0.00	0.00	0.00	0.00	0.00	0.00	0.00
No maderable	Total	Hongo Blanco	Resina	Palma real	Palma sombrero	Poleo	Musgo
Volumen(m3)	0.00	0.00	0.00	0.00	0.00	0.00	0.00
Valor(miles de \$)	0.00	0.00	0.00	0.00	0.00	0.00	0.00
		Heno	Flor de niño				
		0.00	0.00				

PROPIEDADES SOCIALES	
2001	
Propiedades sociales	4
Superficie (ha)	71,734
Ejidatarios	1,230
Ejidatarios con parcela individual	985
Prop. con poseionarios	1
Poseionarios	815
Poseionarios con parcela individual	815

PRODUCCIÓN AGRÍCOLA 2005			
PRINCIPALES CULTIVOS CÍCLICOS			
	Superficie sembrada (ha)	Producción (ton)	Rendimiento (ton/ha)
Ajonjolí	57.0	42.6	0.75
Maíz grano	2,316.0	3,844.4	1.70
Melón	4.0	58.0	14.50
Sandía	6.0	180.0	30.00
Sorgo grano	107.0	232.6	2.17

DIESEL AGROPECUARIO		
	Solicitudes	Productores
2003	256	255
2004	237	236
2005	161	161

DOTACIÓN DE LECHE LICONSA	
	Litros
	112,204
	105,105
	72,365

PROGAN			
	Productores	Vientes	Superficie (ha)
2003	111	389	3,654
2004	106	378	3,587
2005	110	386	3,634

PROCAMPO						
	Primavera-Verano			Otoño-Invierno		
	Solicitudes	Productores	Superficie (ha)	Solicitudes	Productores	Superficie (ha)
2000	786	715	2,182.5	128	117	284.6
2001	783	710	2,183.7	126	114	281.6
2002	780	705	2,194.7	123	111	281.6
2003	779	701	2,255.5	124	112	289.6
2004	806	729	2,336.2	123	110	346.4
2005	826	729	2,488.0	123	110	346.4

FAPRAC		ALIANZA PARA EL CAMPO	
2006		Inversión Productiva	
Localidades	0	Inversión (miles de \$)	
Beneficiarios	0	Beneficiarios	
Superficie(ha)	0	2004	1,135.02
Apoyo(\$)	0	2005	0.00

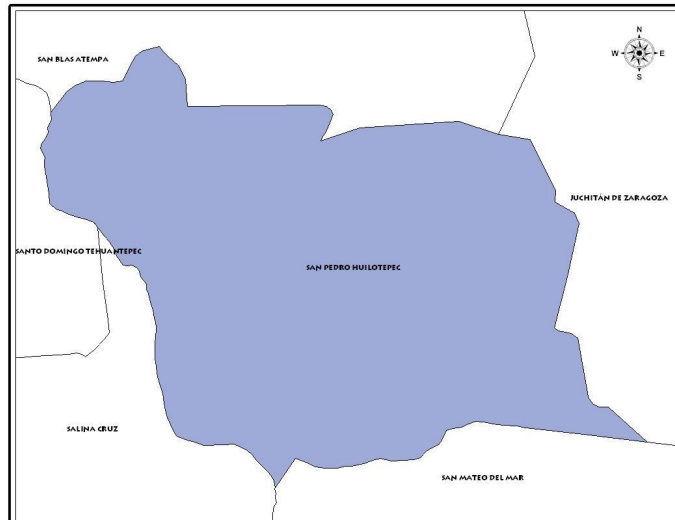
PRINCIPALES CULTIVOS PERENNES			
	Superficie sembrada (ha)	Producción (ton)	Rendimiento (ton/ha)
Coco fruta	16.0	148.8	9.30
Papaya	10.0	471.9	47.19

MUNICIPIO 308 SAN PEDRO HUILOTEPEC

Significado: Huilo-"paloma", Tepec-"cerro" en mexicano significa "cerro de las palomas" etimológicamente Huilotl, "paloma", tepetl, que quiere decir en zapoteco "guievisho" que quiere decir "piedra de avispa", guíe "piedra, avispa".

CARACTERÍSTICAS DE LA POBLACIÓN		
2005 Población		2,671
Hombres	% 49	1,306
Mujeres	% 51	1,365
Población rural		4
Tasa de crecimiento 2000-2005		0.56 %
Edad mediana		23
Edad mediana hombres		23
Edad mediana mujeres		23
Relación hombres-mujeres		95.7
Índice de marginación		0.5863
Grado de marginación		ALTO
Índice de desarrollo humano	2000	0.699
Grado de desarrollo humano		MEDIO ALTO

CARACTERÍSTICAS GEOGRÁFICAS	
Latitud norte	16° 15'
Longitud oeste	95° 09'
Altitud (msnm)	20
Superficie (km2)	18.86
Clima	CÁLIDO SUBHÚMEDO
Total de localidades **	3
Localidades rurales **	2
Distrito político	TEHUANTEPEC
Región	ISTMO
Coordinación regional	ISTMO
DDR	ISTMO
CADER	JUCHITÁN



INFRAESTRUCTURA DE SALUD			
2005	Unidades médicas	Personal médico	Población usuaria
Secretaría de Salud	1	2	2,259
IMSS	0	0	0
IMSS Oportunidades	0	0	0
ISSSTE	0	0	0
PEMEX	0	0	0
SEMAR	0	0	0
Servicios			
Camas	0	Consultorios	1
Quirófanos	0	Enfermeras	1

AGUA POTABLE*			
Sistemas de agua potable	Tomas domiciliarias instaladas		
	Domésticas	Comerciales	Industriales
	1	384	0 0
Localidades con red de distribución: 1			

DRENAJE Y ALCANTARILLADO*	
Sistemas de drenaje y alcantarillado	3
Localidades con el servicio	3

ENERGÍA ELÉCTRICA*	
Localidades electrificadas	1
Habitantes beneficiados *a	2,661

USO DEL SUELO Y VEGETACIÓN*	
	(ha)
Agricultura	1,464.76
Pastizal	0.00
Bosque	0.00
Selva	292.35
Matorral	0.00
Otra vegetación	0.00
Vegetación secundaria	128.54
Sin vegetación	0.00
Cuerpos de agua	0.00
Área urbana	0.00

EDUCACIÓN E INFRAESTRUCTURA EDUCATIVA			
Educación 2005	Alumnos	Personal Docente	Escuelas
Inicial	0	0	0
Inicial no escolarizada	0	0	0
Especial	0	0	0
Preescolar	100	4	1
Primaria	406	18	2
Secundaria	171	8	1
Capacitación para el trabajo	0	0	0
Bachillerato	90	4	1
Profesional medio	0	0	0
Normal	0	0	0
Superior	0	0	0
Bibliotecas públicas			
Leen y escriben	Hombres (de 6 y más años) 1,057	Mujeres 959	Personal ocupado 1
No leen y escriben	109	257	Libros en existencia 2,812
No especificado	0	1	Obras consultadas 1,922
Usuarios 3,641			
Educación indígena			
Alumnos inscritos	Preescolar	Primaria	
Alumnos existencias	100	0	
Alumnos aprobados	100	0	
Alumnos egresados	50	0	
Personal docente	4	0	
Escuelas	1	0	

INFORMACIÓN ECONÓMICA					
2003	Unidades económicas	Personal ocupado			
		Total	Dependiente remunerado	No dependiente	
2003	64	106	106	26	0

COMERCIO Y ABASTO	
2005	
Tiendas DICONSA	1
Tianguis	0
Mercados	0
Rastras mpales.	0
Centros receptores de productos básicos	0

PRODUCCIÓN FORESTAL										
2005	Maderable	Total	Pino	Oyamel	Encino	Comunes				
						Preciosas	Tropicales			
	Volumen(m3)	0.00	0.00	0.00	0.00	0.00	0.00			
	Valor(miles de \$)	0.00	0.00	0.00	0.00	0.00	0.00			
2005	No maderable	Total	Hongo Blanco	Resina	Palma real	Palma sombrero	Poleo	Musgo	Heno	Flor de niño
	Valor(miles de \$)	0.00	0.00	0.00	0.00	0.00	0.00	0.00	0.00	0.00

PROPIEDADES SOCIALES	
2001	
Propiedades sociales	C
Superficie (ha)	5,424
Ejidatarios	289
Ejidatarios con parcela individual	289
Prop. con poseionarios	1
Poseionarios	188
Poseionarios con parcela individual	188

PRODUCCIÓN AGRÍCOLA 2005			
PRINCIPALES CULTIVOS CÍCLICOS			
	Superficie sembrada (ha)	Producción (ton)	Rendimiento (ton/ha)
Ajonjolí	95.0	29.3	0.75
Maíz grano	896.0	1,491.0	1.78

DIESEL AGROPÉCUARIO		
	Solicitudes	Productores
2003	12	12
2004	17	17
2005	10	10

DOTACIÓN DE LECHE LICONSA	
Puntos de atención *	1
Niños beneficiados	100
Dotación anual (lts)	18,288
Importe (\$)	64,008

PROGAN			
	Productores	Vientes	Superficie (ha)
2003	0	0	0
2004	0	0	0
2005	0	0	0

PROCAMPO						
2000	Primavera-Verano			Otoño-Invierno		
	Solicitudes	Productores	Superficie (ha)	Solicitudes	Productores	Superficie (ha)
2000	167	105	415.5	102	72	202.5
2001	167	103	418.0	91	72	202.5
2002	166	103	417.5	90	71	203.5
2003	163	98	410.0	81	64	187.0
2004	163	97	410.5	79	62	198.5
2005	163	97	417.0	80	62	200.0

FAPRAC		ALIANZA PARA EL CAMPO	
2006			
Inversión Productiva			
Inversión (miles de \$) Beneficiarios			
Localidades	0	2004	84.00
Beneficiarios	0	2005	119.00
Superficie(ha)	0		14
Apoyo(\$)	0		

PRINCIPALES CULTIVOS PERENNES			
	Superficie sembrada (ha)	Producción (ton)	Rendimiento (ton/ha)
Sin cultivos			

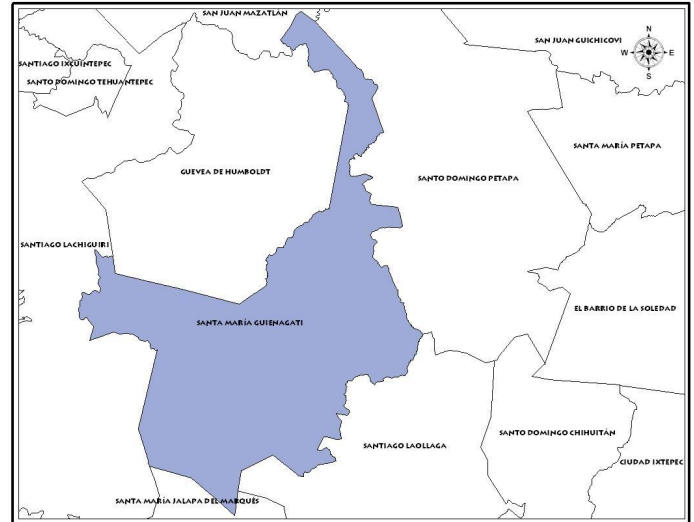
MUNICIPIO 412 SANTA MARÍA GUIENAGATI

Significado: Guienagati significa en zapoteco "Flor Marchita", etimología gue - flor y nagati - muerta.

CARACTERÍSTICAS DE LA POBLACIÓN		
2005 Población		2,911
Hombres	% 49	1,437
Mujeres	% 51	1,474
Población rural		2,911
Tasa de crecimiento 2000-2005		-0.65 %
Edad mediana		18
Edad mediana hombres		18
Edad mediana mujeres		18
Relación hombres-mujeres		97.5
Índice de marginación		1.4555
Grado de marginación		MUY ALTO
Índice de desarrollo humano		0.589
Grado de desarrollo humano		MEDIO BAJO

CARACTERÍSTICAS GEOGRÁFICAS	
Latitud norte	16° 44'
Longitud oeste	95° 21'
Altitud (msnm)	310
Superficie (km2)	346.39
Clima	CÁLIDO SUBHÚMEDO
Total de localidades **	41
Localidades rurales **	40
Distrito político	TEHUANTEPEC
Región	ISTMO
Coordinación regional	ISTMO
DDR	ISTMO
CADER	JUCHITÁN

** Localidades al mes de abril de 2007.



INFRAESTRUCTURA DE SALUD			
2005	Unidades médicas	Personal médico	Población usuaria
Secretaría de Salud	1	2	2,242
IMSS	0	0	0
IMSS Oportunidades	0	0	0
ISSSTE	0	0	0
PEMEX	0	0	0
SEMAR	0	0	0
Servicios			
Camas	0	Consultorios	1
Quirófanos	0	Enfermeras	2

AGUA POTABLE*			
Sistemas de agua potable	Tomas domiciliarias instaladas		
	Domésticas	Comerciales	Industriales
	2	372	0 0
Localidades con red de distribución:	2		

DRENAJE Y ALCANTARILLADO*	
Sistemas de drenaje y alcantarillado	0
Localidades con el servicio	0

ENERGÍA ELÉCTRICA*	
Localidades electrificadas	7
Habitantes beneficiados *a	2,050

*a Cifra estimada por la CFE.

USO DEL SUELO Y VEGETACIÓN*	
	(ha)
Agricultura	128.08
Pastizal	271.28
Bosque	5,285.69
Selva	12,708.88
Matorral	0.00
Otra vegetación	0.00
Vegetación secundaria	16,245.32
Sin vegetación	0.00
Cuerpos de agua	0.00
Área urbana	0.00

EDUCACIÓN E INFRAESTRUCTURA EDUCATIVA			
Educación 2005	Alumnos	Personal Docente	Escuelas
Inicial	0	0	0
Inicial no escolarizada	339	11	2
Especial	0	0	0
Preescolar	167	8	4
Primaria	646	35	15
Secundaria	113	6	1
Capacitación para el trabajo	0	0	0
Bachillerato	74	3	1
Profesional medio	0	0	0
Normal	0	0	0
Superior	0	0	0
Hombres (de 6 y más años)		Bibliotecas públicas	1
Mujeres (de 6 y más años)		Personal ocupado	1
Leen y escriben	1,025	931	2,574
No leen y escriben	191	322	3,653
No especificado	4	6	2,943
Educación indígena		Preescolar	Primaria
Alumnos inscritos		160	101
Alumnos existencias		160	101
Alumnos aprobados		160	83
Alumnos egresados		66	16
Personal docente		7	4
Escuelas		3	2

INFORMACIÓN ECONÓMICA				
2003	Unidades económicas	Personal ocupado		
		Total	Dependiente remunerado	No dependiente
	56	94	94	3 0

COMERCIO Y ABASTO	
2005	
Tiendas DICONSA	5
Tianguis	0
Mercados	0
Rastras mpales.	0
Centros receptores de productos básicos	0

PRODUCCIÓN FORESTAL										
2005	Maderable	Total	Pino	Oyamel	Encino	Comunes				
						Preciosas	Tropicales			
	Volumen(m3)	0.00	0.00	0.00	0.00	0.00	0.00			
	Valor(miles de \$)	0.00	0.00	0.00	0.00	0.00	0.00			
2005	No maderable	Total	Hongo Blanco	Resina	Palma real	Palma sombrero	Poleo	Musgo	Heno	Flor de niño
	Valor(miles de \$)	0.00	0.00	0.00	0.00	0.00	0.00	0.00	0.00	0.00

PROPIEDADES SOCIALES	
2001	
Propiedades sociales	C
Superficie (ha)	36,000
Ejidatarios	700
Ejidatarios con parcela individual	700
Prop. con poseionarios	0
Poseionarios	0
Poseionarios con parcela individual	0

C = Cifras confidenciales.

PRODUCCIÓN AGRÍCOLA 2005			
PRINCIPALES CULTIVOS CÍCLICOS			
	Superficie sembrada (ha)	Producción (ton)	Rendimiento (ton/ha)
Frijol	266.0	89.6	0.34
Maíz grano	1,803.0	982.9	0.55

DIESEL AGROPÉCUARIO		
	Solicitudes	Productores
2003	0	0
2004	0	0
2005	0	0

DOTACIÓN DE LECHE LICONSA	
Puntos de atención *	1
Niños beneficiados	50
Dotación anual (lts)	4,896
Importe (\$)	17,136

PROGAN			
	Productores	Vientes	Superficie (ha)
2003	1	14	20
2004	1	14	20
2005	1	14	20

PROCAMPO						
	Primavera-Verano			Otoño-Invierno		
	Solicitudes	Productores	Superficie (ha)	Solicitudes	Productores	Superficie (ha)
2000	463	418	824.0	59	55	58.7
2001	483	419	832.2	61	57	61.0
2002	484	419	832.5	61	57	61.0
2003	483	418	833.0	62	58	62.5
2004	480	419	832.2	65	61	73.7
2005	475	419	841.7	65	61	74.2

FAPRAC		ALIANZA PARA EL CAMPO	
2006		Inversión Productiva	
Localidades	0	Inversión (miles de \$)	
Beneficiarios	0	Beneficiarios	
Superficie(ha)	0	2004	335.50 84
Apoyo(\$)	0	2005	85.50 25

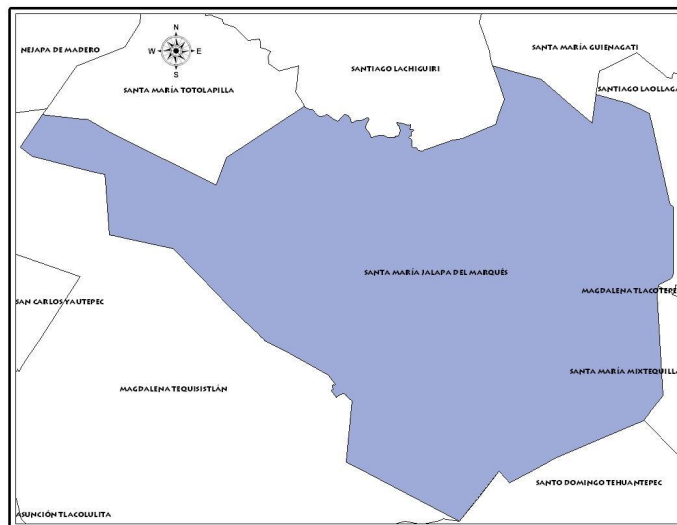
PRINCIPALES CULTIVOS PERENNES			
	Superficie sembrada (ha)	Producción (ton)	Rendimiento (ton/ha)
Café cereza	706.0	734.2	1.04
Pastos y praderas en verde	1,890.0	60,480.0	32.00

MUNICIPIO 418 SANTA MARÍA JALAPA DEL MARQUÉS

Significado: Xalapa, Náhuatl: "tierra de raíz". Xalapa, Zapoteco Guiegoyushi, "lugar de tierra suave".

CARACTERÍSTICAS DE LA POBLACIÓN		
2005 Población		11,123
Hombres	% 47	5,272
Mujeres	% 53	5,851
Población rural		2,615
Tasa de crecimiento 2000-2005		1.04 %
Edad mediana		24
Edad mediana hombres		23
Edad mediana mujeres		25
Relación hombres-mujeres		90.1
Índice de marginación		-0.3857
Grado de marginación		MEDIO
Índice de desarrollo humano		0.737
Grado de desarrollo humano		MEDIO ALTO

CARACTERÍSTICAS GEOGRÁFICAS	
Latitud norte	16° 26'
Longitud oeste	95° 27'
Altitud (msnm)	160
Superficie (km2)	656.67
Clima	CÁLIDO SUBHÚMEDO
Total de localidades **	28
Localidades rurales **	27
Distrito político	TEHUANTEPEC
Región	ISTMO
Coordinación regional	ISTMO
DDR	ISTMO
CADER	JUCHITÁN



INFRAESTRUCTURA DE SALUD			
2005	Unidades médicas	Personal médico	Población usuaria
Secretaría de Salud	2	5	9,220
IMSS	0	0	0
IMSS Oportunidades	0	0	0
ISSSTE	0	0	0
PEMEX	0	0	0
SEMAR	0	0	0
Servicios			
Camas	0	Consultorios	4
Quirófanos	0	Enfermeras	5

AGUA POTABLE*			
Sistemas de agua potable	Tomas domiciliarias instaladas		
	Domésticas	Comerciales	Industriales
	1	2,582	23
Localidades con red de distribución:	1		

DRENAJE Y ALCANTARILLADO*	
Sistemas de drenaje y alcantarillado	1
Localidades con el servicio	1

ENERGÍA ELÉCTRICA*	
Localidades electrificadas	15
Habitantes beneficiados *a	10,656

USO DEL SUELO Y VEGETACIÓN*	
	(ha)
Agricultura	11,554.14
Pastizal	2,346.43
Bosque	0.00
Selva	16,725.25
Matorral	0.00
Otra vegetación	124.02
Vegetación secundaria	30,902.26
Sin vegetación	766.10
Cuerpos de agua	3,047.37
Área urbana	201.38

EDUCACIÓN E INFRAESTRUCTURA EDUCATIVA			
Educación 2005	Alumnos	Personal Docente	Escuelas
Inicial	0	0	0
Inicial no escolarizada	0	0	0
Especial	0	0	0
Preescolar	487	22	10
Primaria	1,734	92	19
Secundaria	846	53	7
Capacitación para el trabajo	0	0	0
Bachillerato	220	8	1
Profesional medio	0	0	0
Normal	0	0	0
Superior	0	0	0
Bibliotecas públicas			
Leen y escriben	4,064	4,308	1
No leen y escriben	541	924	1
No especificado	12	13	ND
Libros en existencia			
Obras consultadas			
Usuarios			
Educación indígena			
Alumnos inscritos	Preescolar	Primaria	
Alumnos existencias	20	112	
Alumnos aprobados	20	106	
Alumnos egresados	15	16	
Personal docente	1	6	
Escuelas	1	1	

DIESEL AGROPÉCUARIO		
Solicitudes	Productores	Litros
2003	56	35,135
2004	12	14,095
2005	8	11,595

DOTACIÓN DE LECHE LICONSA	
Puntos de atención *	2
Niños beneficiados	217
Dotación anual (lts)	37,152
Importe (\$)	130,032

PROCAMPO					
Primavera-Verano			Otoño-Invierno		
Solicitudes	Productores	Superficie (ha)	Solicitudes	Productores	Superficie (ha)
2000	849	605	1,929.9	306	237
2001	858	605	1,970.1	294	232
2002	857	599	1,971.1	296	233
2003	860	594	1,982.9	295	233
2004	855	582	2,025.4	287	227
2005	887	584	2,176.6	287	225

INFORMACIÓN ECONÓMICA				
	Unidades económicas	Personal ocupado		
		Total	Dependiente remunerado	No dependiente
2003	446	722	713	146

COMERCIO Y ABASTO	
2005	
Tiendas DICONSA	3
Tianguis	1
Mercados	1
Rastras mpales.	0
Centros receptores de productos básicos	0

PRODUCCIÓN FORESTAL										
2005	Maderable	Total	Pino	Oyamel	Encino	Comunes				
						Preciosas	Tropicales			
	Volumen(m3)	0.00	0.00	0.00	0.00	0.00	0.00			
	Valor(miles de \$)	0.00	0.00	0.00	0.00	0.00	0.00			
2005	No maderable	Total	Hongo Blanco	Resina	Palma real	Palma sombrero	Poleo	Musgo	Heno	Flor de niño
	Valor(miles de \$)	0.00	0.00	0.00	0.00	0.00	0.00	0.00	0.00	0.00

PROPIEDADES SOCIALES	
2001	
Propiedades sociales	C
Superficie (ha)	64,177
Ejidatarios	1,094
Ejidatarios con parcela individual	1,094
Prop. con poseionarios	0
Poseionarios	0
Poseionarios con parcela individual	0

PRODUCCIÓN AGRÍCOLA 2005			
PRINCIPALES CULTIVOS CÍCLICOS			
	Superficie sembrada (ha)	Producción (ton)	Rendimiento (ton/ha)
Ajonjolí	790.0	553.0	0.70
Frijol	59.0	35.4	0.60
Maíz grano	1,882.0	3,176.1	1.69
Melón	4.0	58.0	14.50
Tomate rojo (jitomate)	10.0	80.0	8.00

PROGAN			
Productores	Vientes	Superficie (ha)	Monto (\$)
2003	1	22	150
2004	1	22	150
2005	1	22	150

PRINCIPALES CULTIVOS PERENNES			
	Superficie sembrada (ha)	Producción (ton)	Rendimiento (ton/ha)
Coco fruta	66.0	613.8	9.30
Limón	41.0	479.7	11.70
Papaya	41.0	1,226.9	47.19

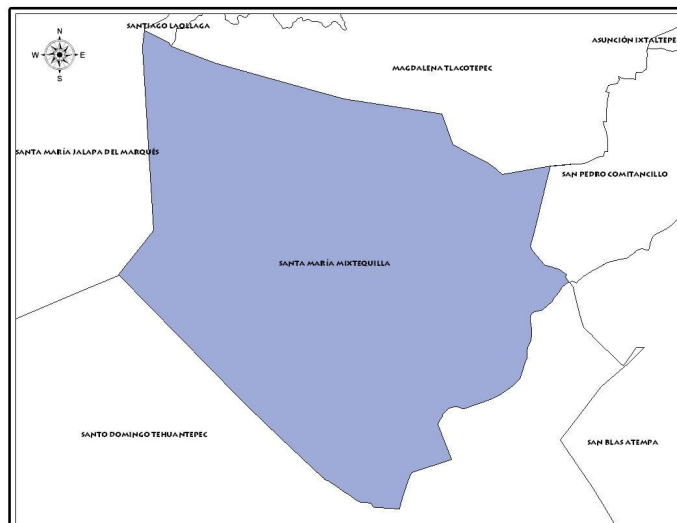
FAPRAC		ALIANZA PARA EL CAMPO	
2006		Inversión Productiva	
Localidades	0	Inversión (miles de \$)	
Beneficiarios	0	Beneficiarios	
Superficie(ha)	0	2004	0
Apoyo(\$)	0	2005	141.00

MUNICIPIO 421 SANTA MARÍA MIXTEQUILLA

Significado: Mixtequilla es diminutivo castellanizado de Mixteca "Pequeña mixteca". Mixtequilla diminutivo de Mixtecatl: "natural de la Mixteca"; Mixtecatl es nombre nacional derivado de Mixtlan que quiere decir "lugar de nebulas o nebuloso".

CARACTERÍSTICAS DE LA POBLACIÓN		
2005 Población		4,239
Hombres	% 49	2,063
Mujeres	% 51	2,176
Población rural		713
Tasa de crecimiento 2000-2005	0.85 %	
Edad mediana		26
Edad mediana hombres		25
Edad mediana mujeres		27
Relación hombres-mujeres		94.8
Índice de marginación		-0.2475
Grado de marginación		ALTO
Índice de desarrollo humano	2000	0.731
Grado de desarrollo humano		MEDIO ALTO

CARACTERÍSTICAS GEOGRÁFICAS	
Latitud norte	16° 22'
Longitud oeste	95° 15'
Altitud (msnm)	60
Superficie (km2)	162.77
Clima	CÁLIDO SUBHÚMEDO
Total de localidades **	15
Localidades rurales **	14
Distrito político	TEHUANTEPEC
Región	ISTMO
Coordinación regional	ISTMO
DDR	ISTMO
CADER	JUCHITÁN



AGUA POTABLE*			
Sistemas de agua potable	Tomas domiciliarias instaladas		
	Domésticas	Comerciales	Industriales
	1	723	0
Localidades con red de distribución:	1		

DRENAJE Y ALCANTARILLADO*	
Sistemas de drenaje y alcantarillado	1
Localidades con el servicio	1

ENERGÍA ELÉCTRICA*	
Localidades electrificadas	6
Habitantes beneficiados *a	4,096

USO DEL SUELO Y VEGETACIÓN*	
	(ha)
Agricultura	3,248.32
Pastizal	0.00
Bosque	0.00
Selva	10,469.84
Matorral	0.00
Otra vegetación	804.54
Vegetación secundaria	1,703.35
Sin vegetación	0.00
Cuerpos de agua	0.00
Área urbana	51.33

INFRAESTRUCTURA DE SALUD			
2005	Unidades médicas	Personal médico	Población usuaria
Secretaría de Salud	1	2	3,288
IMSS	0	0	0
IMSS Oportunidades	0	0	0
ISSSTE	0	0	0
PEMEX	0	0	0
SEMAR	0	0	0
	Servicios		
Camas	0	Consultorios	1
Quirofanos	0	Enfermeras	1

*Información correspondiente al año 2005.

EDUCACIÓN E INFRAESTRUCTURA EDUCATIVA			
Educación 2005	Alumnos	Personal Docente	Escuelas
Inicial	0	0	0
Inicial no escolarizada	0	0	0
Especial	0	0	0
Preescolar	139	7	2
Primaria	510	24	4
Secundaria	190	12	1
Capacitación para el trabajo	0	0	0
Bachillerato	63	4	1
Profesional medio	0	0	0
Normal	0	0	0
Superior	0	0	0
	Hombres (de 6 y más años)	Mujeres (de 6 y más años)	Bibliotecas públicas
Leen y escriben	1,664	1,646	1
No leen y escriben	175	324	1
No especificado	0	1	
			Libros en existencia
			3,174
			Obras consultadas
			4,779
			Usuarios
			5,294
	Educación indígena	Preescolar	Primaria
	Alumnos inscritos	0	0
	Alumnos existencias	0	0
	Alumnos aprobados	0	0
	Alumnos egresados	0	0
	Personal docente	0	0
	Escuelas	0	0

INFORMACIÓN ECONÓMICA				
		Personal ocupado		
	Unidades económicas	Total	Dependiente remunerado	No dependiente
2003	114	173	173	24

COMERCIO Y ABASTO	
2005	
Tiendas DICONSA	0
Tianguis	1
Mercados	1
Rastras mpales.	0
Centros receptores de productos básicos	0

PRODUCCIÓN FORESTAL							
2005		Comunes					
Maderable	Total	Pino	Oyamel	Encino	Preciosas	Tropicales	
Volumen(m3)	0.00	0.00	0.00	0.00	0.00	0.00	0.00
Valor(miles de \$)	0.00	0.00	0.00	0.00	0.00	0.00	0.00
No maderable	Total	Hongo Blanco	Resina	Palma real	Palma sombrero	Poleo	Musgo
Volumen(m3)	0.00	0.00	0.00	0.00	0.00	0.00	0.00
Valor(miles de \$)	0.00	0.00	0.00	0.00	0.00	0.00	0.00
		Henos	Flor de niño				

DIESEL AGROPÉCUARIO		
Solicitudes	Productores	Litros
2003	248	248
2004	154	154
2005	110	110

DOTACIÓN DE LECHE LICONSA	
Puntos de atención *	1
Niños beneficiados	162
Dotación anual (lts)	21,456
Importe (\$)	75,096

PROPIEDADES SOCIALES	
2001	
Propiedades sociales	C
Superficie (ha)	21,831
Ejidatarios	225
Ejidatarios con parcela individual	0
Prop. con poseionarios	0
Poseionarios	0
Poseionarios con parcela individual	0

PRODUCCIÓN AGRÍCOLA 2005			
PRINCIPALES CULTIVOS CÍCLICOS			
	Superficie sembrada (ha)	Producción (ton)	Rendimiento (ton/ha)
Ajonjolí	541.0	394.6	0.73
Frijol	7.0	4.2	0.60
Maíz grano	904.0	1,631.2	1.80
Melón	6.0	87.0	14.50
Sorgo grano	348.0	1,039.5	2.99

PROCAMPO					
Primavera-Verano			Otoño-Invierno		
Solicitudes	Productores	Superficie (ha)	Solicitudes	Productores	Superficie (ha)
2000	551	388	214	162	435.8
2001	551	389	198	155	426.3
2002	550	390	200	155	430.0
2003	555	385	206	158	454.5
2004	554	371	208	158	489.5
2005	626	376	193	147	460.7

PROGAN			
Productores	Vientes	Superficie (ha)	Monto (\$)
2003	22	77	23,100
2004	20	72	28,800
2005	20	68	34,000

FAPRAC		ALIANZA PARA EL CAMPO	
2006		Inversión Productiva	
Localidades	0	Inversión (miles de \$)	Beneficiarios
Beneficiarios	0	2004	39.00
Superficie(ha)	0	2005	98.00
Apoyo(\$)	0		11

PRINCIPALES CULTIVOS PERENNES			
	Superficie sembrada (ha)	Producción (ton)	Rendimiento (ton/ha)
Limón	10.0	117.0	11.70
Papaya	6.0	283.1	47.18
Tamarindo	5.0	13.0	2.60

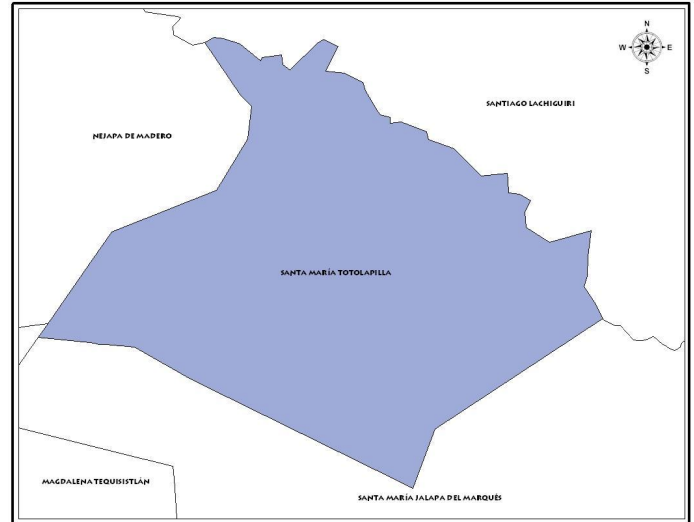
MUNICIPIO 440 SANTA MARÍA TOTOLAPILLA

Significado: Totolapilla viene de la palabra Náhuatl Totollin que significa guajolote y apan - río. En Zapoteco lleva el nombre de Guigovere, que quiere decir "río de guajolote" de acuerdo a su etimología guigo - río y vere - guajolote.

CARACTERÍSTICAS DE LA POBLACIÓN	
2005 Población	878
Hombres % 46	400
Mujeres % 54	478
Población rural	878
Tasa de crecimiento 2000-2005	-2.54 %
Edad mediana	28
Edad mediana hombres	28
Edad mediana mujeres	28
Relación hombres-mujeres	83.7
Índice de marginación	0.3552
Grado de marginación 2000	ALTO
Índice de desarrollo humano	0.634
Grado de desarrollo humano	MEDIO BAJO

CARACTERÍSTICAS GEOGRÁFICAS	
Latitud norte	16° 36'
Longitud oeste	95° 37'
Altitud (msnm)	480
Superficie (km2)	114.53
Clima	CÁLIDO SUBHÚMEDO
Total de localidades **	1
Localidades rurales **	0
Distrito político	TEHUANTEPEC
Región	ISTMO
Coordinación regional	ISTMO
DDR	ISTMO
CADER	JUCHITÁN

** Localidades al mes de abril de 2007.



INFRAESTRUCTURA DE SALUD			
2005	Unidades médicas	Personal médico	Población usuaria
Secretaría de Salud	0	0	0
IMSS	0	0	0
IMSS Oportunidades	1	0	987
ISSSTE	0	0	0
PEMEX	0	0	0
SEMAR	0	0	0
Servicios			
Camas	0	Consultorios	1
Quirófanos	0	Enfermeras	2

AGUA POTABLE*			
Sistemas de agua potable	Tomas domiciliarias instaladas		
	Domésticas	Comerciales	Industriales
	1	232	0
Localidades con red de distribución:	1		

DRENAJE Y ALCANTARILLADO*	
Sistemas de drenaje y alcantarillado	0
Localidades con el servicio	0

ENERGÍA ELÉCTRICA*	
Localidades electrificadas	1
Habitantes beneficiados *a	1,045

*a Cifra estimada por la CFE.

USO DEL SUELO Y VEGETACIÓN*	
	(ha)
Agricultura	0.00
Pastizal	0.00
Bosque	0.00
Selva	80.44
Matorral	0.00
Otra vegetación	0.00
Vegetación secundaria	11,372.80
Sin vegetación	0.00
Cuerpos de agua	0.00
Área urbana	0.00

EDUCACIÓN E INFRAESTRUCTURA EDUCATIVA			
Educación 2005	Alumnos	Personal Docente	Escuelas
Inicial	0	0	0
Inicial no escolarizada	0	0	0
Especial	0	0	0
Preescolar	54	2	1
Primaria	163	12	2
Secundaria	88	4	1
Capacitación para el trabajo	0	0	0
Bachillerato	64	3	1
Profesional medio	0	0	0
Normal	0	0	0
Superior	0	0	0
Bibliotecas públicas			
Leen y escriben	Hombres (de 6 y más años) 295	Mujeres 285	Personal ocupado 1
No leen y escriben	69	160	Libros en existencia 1,860
No especificado	0	0	Obras consultadas 4,523
Usuarios 4,146			
Educación indígena			
Alumnos inscritos	Preescolar 55	Primaria 94	
Alumnos existencias	54	94	
Alumnos aprobados	54	89	
Alumnos egresados	24	14	
Personal docente	2	6	
Escuelas	1	1	

INFORMACIÓN ECONÓMICA				
	Unidades económicas	Personal ocupado		
		Total	Dependiente remunerado	No dependiente
2003	18	37	37	0

COMERCIO Y ABASTO	
2005	
Tiendas DICONSA	1
Tianguis	0
Mercados	0
Rastras mpales.	0
Centros receptores de productos básicos	0

PRODUCCIÓN FORESTAL							
2005		Total	Pino	Oyamel	Encino	Comunes	
						Preciosas	Tropicales
	Maderable	0.00	0.00	0.00	0.00	0.00	0.00
	Volumen(m3)	0.00	0.00	0.00	0.00	0.00	0.00
	Valor(miles de \$)	0.00	0.00	0.00	0.00	0.00	0.00
	No maderable	Total	Hongo Blanco	Resina	Palma real	Palma sombrero	Poleo
	Volumen(m3)	0.00	0.00	0.00	0.00	0.00	0.00
	Valor(miles de \$)	0.00	0.00	0.00	0.00	0.00	0.00
		Musgo	Heno	Flor de niño			
		0.00	0.00	0.00			

PROPIEDADES SOCIALES	
2001	
Propiedades sociales	C
Superficie (ha)	11,039
Ejidatarios	309
Ejidatarios con parcela individual	309
Prop. con poseionarios	0
Poseionarios	0
Poseionarios con parcela individual	0

C = Cifras confidenciales.

PRODUCCIÓN AGRÍCOLA 2005			
PRINCIPALES CULTIVOS CÍCLICOS			
	Superficie sembrada (ha)	Producción (ton)	Rendimiento (ton/ha)
Chile seco	170.0	110.5	0.65
Maiz grano	455.0	682.5	1.50

DIESEL AGROPÉCUARIO		
Solicitudes	Productores	Litros
2003	0	0
2004	0	0
2005	0	0

DOTACIÓN DE LECHE LICONSA	
Puntos de atención *	0
Niños beneficiados	0
Dotación anual (lts)	0
Importe (\$)	0

PROGAN			
Productores	Vientes	Superficie (ha)	Monto (\$)
2003	12	83	528
2004	12	83	528
2005	12	83	528

PROCAMPO					
Primavera-Verano			Otoño-Invierno		
Solicitudes	Productores	Superficie (ha)	Solicitudes	Productores	Superficie (ha)
2000	342	227	411.0	0	0
2001	349	225	415.0	0	0
2002	347	224	414.0	0	0
2003	342	223	411.5	0	0
2004	347	225	414.0	0	0
2005	348	226	424.0	0	0

FAPRAC		ALIANZA PARA EL CAMPO	
2006			
Inversión Productiva			
Inversión (miles de \$) Beneficiarios			
Localidades	0	2004	187.87
Beneficiarios	0	2005	52.00
Superficie(ha)	0		77
Apoyo(\$)	0		16

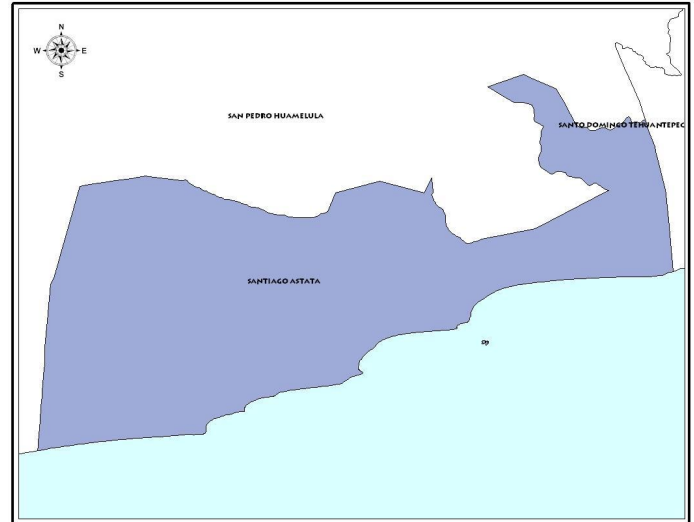
PRINCIPALES CULTIVOS PERENNES			
	Superficie sembrada (ha)	Producción (ton)	Rendimiento (ton/ha)
Sin cultivos			

MUNICIPIO 453 SANTIAGO ASTATA

Significado: Astata significa "entre garzas", viene de los vocablos aztatl - garza y tlan - lugar de.

CARACTERÍSTICAS DE LA POBLACIÓN	
2005 Población	3,642
Hombres %	49 1,780
Mujeres %	51 1,862
Población rural	3,642
Tasa de crecimiento 2000-2005	6.28 %
Edad mediana	24
Edad mediana hombres	22
Edad mediana mujeres	25
Relación hombres-mujeres	95.6
Índice de marginación	0.1736
Grado de marginación	ALTO
Índice de desarrollo humano 2000	0.700
Grado de desarrollo humano	MEDIO ALTO

CARACTERÍSTICAS GEOGRÁFICAS	
Latitud norte	15° 59'
Longitud oeste	95° 40'
Altitud (msnm)	30
Superficie (km ²)	119.22
Clima	CÁLIDO SUBHÚMEDO
Total de localidades **	8
Localidades rurales **	7
Distrito político	TEHUANTEPEC
Región	ISTMO
Coordinación regional	ISTMO
DDR	ISTMO
CADER	JUCHITÁN



INFRAESTRUCTURA DE SALUD			
2005	Unidades médicas	Personal médico	Población usuaria
Secretaría de Salud	1	3	2,841
IMSS	0	0	0
IMSS Oportunidades	0	0	0
ISSSTE	1	1	0
PEMEX	0	0	0
SEMAR	0	0	0
Servicios			
Camas	0	Consultorios	1
Quirófanos	0	Enfermeras	2

AGUA POTABLE*			
Sistemas de agua potable	Tomas domiciliarias instaladas		
	Domésticas	Comerciales	Industriales
	1	535	0 0
Localidades con red de distribución:			
	1		

DRENAJE Y ALCANTARILLADO*	
Sistemas de drenaje y alcantarillado	0
Localidades con el servicio	0

ENERGÍA ELÉCTRICA*	
Localidades electrificadas	5
Habitantes beneficiados *a	2,605

USO DEL SUELO Y VEGETACIÓN*	
	(ha)
Agricultura	3,345.56
Pastizal	0.00
Bosque	0.00
Selva	6,708.53
Matorral	0.00
Otra vegetación	729.35
Vegetación secundaria	590.10
Sin vegetación	0.00
Cuerpos de agua	488.65
Área urbana	59.47

EDUCACIÓN E INFRAESTRUCTURA EDUCATIVA			
Educación 2005	Alumnos	Personal Docente	Escuelas
Inicial	0	0	0
Inicial no escolarizada	211	12	3
Especial	0	0	0
Preescolar	179	9	5
Primaria	692	31	7
Secundaria	179	11	1
Capacitación para el trabajo	0	0	0
Bachillerato	302	15	1
Profesional medio	0	0	0
Normal	0	0	0
Superior	0	0	0
Bibliotecas públicas			
Leen y escriben	1,357	1,313	1
No leen y escriben	211	351	1
No especificado	1	3	1,488
Libros en existencia			
6,621			
Obras consultadas			
1,381			
Usuarios			
1,148			
Educación indígena			
Alumnos inscritos	Preescolar	Primaria	
	150	17	
Alumnos existencias		16	
Alumnos aprobados		13	
Alumnos egresados		4	
Personal docente		1	
Escuelas		1	

INFORMACIÓN ECONÓMICA				
2003	Unidades económicas	Personal ocupado		
		Total	Dependiente remunerado	No dependiente
	148	346	345	20 1

COMERCIO Y ABASTO	
2005	
Tiendas DICONSA	6
Tianguis	1
Mercados	0
Rastras mpales.	0
Centros receptores de productos básicos	0

PRODUCCIÓN FORESTAL										
2005	Maderable Volumen(m ³)	Total	Pino	Oyamel	Encino	Comunes				
						Preciosas	Tropicales			
	0.00	0.00	0.00	0.00	0.00	0.00	0.00			
	Valor(miles de \$)	0.00	0.00	0.00	0.00	0.00	0.00			
2005	No maderable Volumen(m ³)	Total	Hongo Blanco	Resina	Palma real	Palma sombrero	Poleo	Musgo	Heno	Flor de niño
	Valor(miles de \$)	0.00	0.00	0.00	0.00	0.00	0.00	0.00	0.00	0.00

PROPIEDADES SOCIALES	
2001	
Propiedades sociales	C
Superficie (ha)	1,942
Ejidatarios	52
Ejidatarios con parcela individual	0
Prop. con poseionarios	0
Poseionarios	0
Poseionarios con parcela individual	0

PRODUCCIÓN AGRÍCOLA 2005			
PRINCIPALES CULTIVOS CÍCLICOS			
	Superficie sembrada (ha)	Producción (ton)	Rendimiento (ton/ha)
Ajonjolí	53.0	37.1	0.70
Maíz grano	1,013.0	1,386.8	1.37
Melón	5.0	72.5	14.50

DIESEL AGROPÉCUARIO		
	Solicitudes	Productores
2003	86	86
2004	0	0
2005	49	49

DOTACIÓN DE LECHE LICONSA	
Puntos de atención *	1
Niños beneficiados	146
Dotación anual (lts)	21,988
Importe (\$)	76,958

PROGAN			
	Productores	Vientes	Superficie (ha)
2003	21	93	249
2004	21	93	249
2005	21	93	249

PROCAMPO						
	Primavera-Verano			Otoño-Invierno		
	Solicitudes	Productores	Superficie (ha)	Solicitudes	Productores	Superficie (ha)
2000	320	260	791.7	94	87	178.2
2001	338	272	829.7	92	84	177.2
2002	334	271	842.7	92	84	179.7
2003	328	264	863.0	100	92	201.2
2004	333	274	889.7	99	91	201.2
2005	339	275	953.5	100	92	204.7

FAPRAC		ALIANZA PARA EL CAMPO	
2006		Inversión Productiva	
Localidades	0	Inversión (miles de \$)	
Beneficiarios	0	Beneficiarios	
Superficie(ha)	0	2004	80.00 6
Apoyo(\$)	0	2005	132.00 6

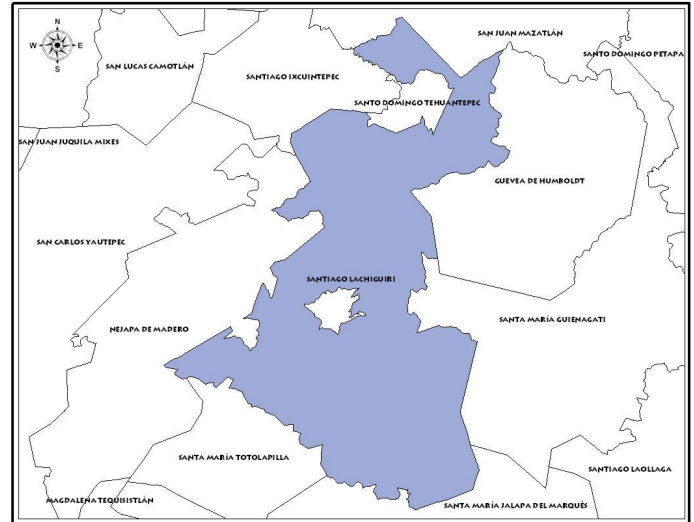
PRINCIPALES CULTIVOS PERENNES			
	Superficie sembrada (ha)	Producción (ton)	Rendimiento (ton/ha)
Coco fruta	18.0	167.4	9.30
Papaya	8.0	377.5	47.19

MUNICIPIO 470 SANTIAGO LACHIGUIRI

Significado: Lachiguri, "Llano de Ocote", su habla es la lengua Zapoteca, cuenta con una iglesia católica que data su edificación del siglo XVI, en un lugar llano en donde se encontraba plantado un árbol de ocote enorme.

CARACTERÍSTICAS DE LA POBLACIÓN	
2005 Población	4,361
Hombres % 50	2,163
Mujeres % 50	2,198
Población rural	4,361
Tasa de crecimiento 2000-2005	-6.37 %
Edad mediana	25
Edad mediana hombres	24
Edad mediana mujeres	26
Relación hombres-mujeres	98.4
Índice de marginación	0.9177
Grado de marginación 2000	ALTO
Índice de desarrollo humano	0.634
Grado de desarrollo humano	MEDIO BAJO

CARACTERÍSTICAS GEOGRÁFICAS	
Latitud norte	16° 41'
Longitud oeste	95° 32'
Altitud (msnm)	800
Superficie (km2)	518.58
Clima	SEMICÁLIDO SUBHÚMEDO
Total de localidades **	68
Localidades rurales **	67
Distrito político	TEHUANTEPEC
Región	ISTMO
Coordinación regional	ISTMO
DDR	ISTMO
CADER	JUCHITÁN



INFRAESTRUCTURA DE SALUD			
2005	Unidades médicas	Personal médico	Población usuaria
Secretaría de Salud	2	3	2,681
IMSS	0	0	0
IMSS Oportunidades	4	2	4,251
ISSSTE	0	0	0
PEMEX	0	0	0
SEMAR	0	0	0
Servicios			
Camas	0	Consultorios	5
Quirófanos	0	Enfermeras	10

AGUA POTABLE*			
Sistemas de agua potable	Tomas domiciliarias instaladas		
	Domésticas	Comerciales	Industriales
	10	977	0 0
Localidades con red de distribución:	10		

DRENAJE Y ALCANTARILLADO*	
Sistemas de drenaje y alcantarillado	0
Localidades con el servicio	0

ENERGÍA ELÉCTRICA*	
Localidades electrificadas	22
Habitantes beneficiados *a	5,746

USO DEL SUELO Y VEGETACIÓN*	
	(ha)
Agricultura	870.69
Pastizal	565.54
Bosque	9,239.97
Selva	10,877.28
Matorral	0.00
Otra vegetación	0.00
Vegetación secundaria	30,304.12
Sin vegetación	0.00
Cuerpos de agua	0.00
Área urbana	0.00

EDUCACIÓN E INFRAESTRUCTURA EDUCATIVA			
Educación 2005	Alumnos	Personal Docente	Escuelas
Inicial	0	0	0
Inicial no escolarizada	33	2	2
Especial	0	0	0
Preescolar	158	10	7
Primaria	783	44	20
Secundaria	354	23	4
Capacitación para el trabajo	0	0	0
Bachillerato	212	12	3
Profesional medio	0	0	0
Normal	0	0	0
Superior	0	0	0
Bibliotecas públicas			
Leen y escriben	1,679	1,470	1
No leen y escriben	238	507	1
No especificado	0	0	2,970
Libros en existencia			
Obras consultadas			
Usuarios			
Educación indígena			
Alumnos inscritos	Preescolar	Primaria	
Alumnos existencias	137	162	
Alumnos aprobados	134	156	
Alumnos egresados	134	142	
Personal docente	59	28	
Escuelas	7	7	
	4	4	

INFORMACIÓN ECONÓMICA				
	Unidades económicas	Personal ocupado		
		Total	Dependiente remunerado	No dependiente
2003	28	60	60	2 0

COMERCIO Y ABASTO	
2005	
Tiendas DICONSA	11
Tianguis	0
Mercados	0
Rastras mpales.	0
Centros receptores de productos básicos	0

PRODUCCIÓN FORESTAL										
2005	Maderable Volumen(m3)	Total	Pino	Oyamel	Encino	Comunes				
						Preciosas	Tropicales			
	0.00	0.00	0.00	0.00	0.00	0.00	0.00			
	Valor(miles de \$)	0.00	0.00	0.00	0.00	0.00	0.00			
2005	No maderable Volumen(m3)	Total	Hongo Blanco	Resina	Palma real	Palma sombrero	Poleo	Musgo	Heno	Flor de niño
	Valor(miles de \$)	0.00	0.00	0.00	0.00	0.00	0.00	0.00	0.00	0.00

PROPIEDADES SOCIALES	
2001	
Propiedades sociales	C
Superficie (ha)	57,125
Ejidatarios	1,230
Ejidatarios con parcela individual	1,230
Prop. con poseionarios	0
Poseionarios	0
Poseionarios con parcela individual	0

PRODUCCIÓN AGRÍCOLA 2005			
PRINCIPALES CULTIVOS CÍCLICOS			
	Superficie sembrada (ha)	Producción (ton)	Rendimiento (ton/ha)
Frijol	377.0	151.2	0.40
Maíz grano	3,121.0	3,387.7	1.09

DIESEL AGROPÉCUARIO		
Solicitudes	Productores	Litros
2003	2	2
2004	2	2
2005	2	2

DOTACIÓN DE LECHE LICONSA	
Puntos de atención *	4
Niños beneficiados	324
Dotación anual (lts)	39,600
Importe (\$)	138,600

PROGAN			
Productores	Vientes	Superficie (ha)	Monto (\$)
2003	1	126	140 37,800
2004	1	126	140 50,400
2005	1	126	140 63,000

PROCAMPO					
Primavera-Verano			Otoño-Invierno		
Solicitudes	Productores	Superficie (ha)	Solicitudes	Productores	Superficie (ha)
2000	1,062	998	2,219.7	336	283
2001	1,060	992	2,222.7	333	282
2002	1,062	994	2,224.5	335	283
2003	1,064	994	2,237.0	341	287
2004	1,148	1,082	2,429.2	346	291
2005	1,146	1,076	2,530.2	346	288

FAPRAC		ALIANZA PARA EL CAMPO	
2006			
Inversión Productiva			
Inversión (miles de \$) Beneficiarios			
Localidades	0	2004	1,127.21 231
Beneficiarios	0	2005	240.00 73
Superficie(ha)	0		
Apoyo(\$)	0		

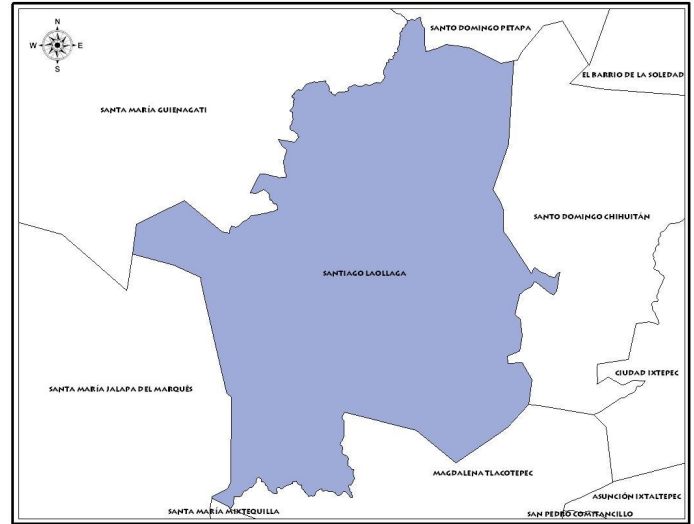
PRINCIPALES CULTIVOS PERENNES			
	Superficie sembrada (ha)	Producción (ton)	Rendimiento (ton/ha)
Café cereza	4,812.0	5,004.5	1.04

MUNICIPIO 472 SANTIAGO LAOLLAGA

Significado: Laollaga proviene de Lahuiyaga que significa "en medio de la arboleda", etimología Lahui - en medio o entrey yaga - palo o árbol.

CARACTERÍSTICAS DE LA POBLACIÓN	
2005 Población	2,716
Hombres % 49	1,329
Mujeres % 51	1,387
Población rural	2,716
Tasa de crecimiento 2000-2005	-0.46 %
Edad mediana	30
Edad mediana hombres	29
Edad mediana mujeres	31
Relación hombres-mujeres	95.8
Índice de marginación	-0.3501
Grado de marginación	MEDIO
Índice de desarrollo humano 2000	0.744
Grado de desarrollo humano	MEDIO ALTO

CARACTERÍSTICAS GEOGRÁFICAS	
Latitud norte	16° 35'
Longitud oeste	95° 12'
Altitud (msnm)	110
Superficie (km2)	290.80
Clima	CÁLIDO SUBHÚMEDO
Total de localidades **	12
Localidades rurales **	11
Distrito político	TEHUANTEPEC
Región	ISTMO
Coordinación regional	ISTMO
DDR	ISTMO
CADER	JUCHITÁN



INFRAESTRUCTURA DE SALUD			
2005	Unidades médicas	Personal médico	Población usuaria
Secretaría de Salud	0	0	0
IMSS	0	0	0
IMSS Oportunidades	1	1	2,327
ISSSTE	1	1	0
PEMEX	0	0	0
SEMAR	0	0	0
Servicios			
Camas	0	Consultorios	1
Quirófanos	0	Enfermeras	2

AGUA POTABLE*			
Sistemas de agua potable	Tomas domiciliarias instaladas		
	Domésticas	Comerciales	Industriales
	2	609	0
Localidades con red de distribución:	2		

DRENAJE Y ALCANTARILLADO*	
Sistemas de drenaje y alcantarillado	0
Localidades con el servicio	0

ENERGÍA ELÉCTRICA*	
Localidades electrificadas	4
Habitantes beneficiados *a	2,836

USO DEL SUELO Y VEGETACIÓN*	
	(ha)
Agricultura	1,258.36
Pastizal	2,562.28
Bosque	0.00
Selva	17,540.77
Matorral	0.00
Otra vegetación	0.00
Vegetación secundaria	7,718.14
Sin vegetación	0.00
Cuerpos de agua	0.00
Área urbana	0.00

EDUCACIÓN E INFRAESTRUCTURA EDUCATIVA			
Educación 2005	Alumnos	Personal Docente	Escuelas
Inicial	0	0	0
Inicial no escolarizada	0	0	0
Especial	0	0	0
Preescolar	181	10	4
Primaria	413	22	4
Secundaria	182	14	2
Capacitación para el trabajo	0	0	0
Bachillerato	0	0	0
Profesional medio	0	0	0
Normal	0	0	0
Superior	0	0	0
Bibliotecas públicas			
Leen y escriben	1,070	1,013	1
No leen y escriben	130	263	2
No especificado	0	2	3,060
Libros en existencia			
Obras consultadas			
Usuarios			
Educación indígena			
Alumnos inscritos	Preescolar	Primaria	
Alumnos existencias	16	0	
Alumnos aprobados	16	0	
Alumnos egresados	2	0	
Personal docente	1	0	
Escuelas	1	0	

INFORMACIÓN ECONÓMICA				
	Unidades económicas	Personal ocupado		
		Total	Dependiente remunerado	No dependiente
2003	74	153	153	29

COMERCIO Y ABASTO	
2005	
Tiendas DICONSA	2
Tianguis	0
Mercados	0
Rastras mpales.	0
Centros receptores de productos básicos	1

PRODUCCIÓN FORESTAL								
2005	Maderable	Total	Pino	Oyamel	Encino	Comunes		
						Preciosas	Tropicales	
	Volumen(m3)	0.00	0.00	0.00	0.00	0.00	0.00	
	Valor(miles de \$)	0.00	0.00	0.00	0.00	0.00	0.00	
	No maderable	Total	Hongo Blanco	Resina	Palma real	Palma sombrero	Poleo	
	Volumen(m3)	0.00	0.00	0.00	0.00	0.00	0.00	
	Valor(miles de \$)	0.00	0.00	0.00	0.00	0.00	0.00	
						Musgo	Heno	Flor de niño
						0.00	0.00	0.00

PROPIEDADES SOCIALES	
2001	
Propiedades sociales	C
Superficie (ha)	19,830
Ejidatarios	564
Ejidatarios con parcela individual	402
Prop. con poseionarios	1
Poseionarios	60
Poseionarios con parcela individual	20

PRODUCCIÓN AGRÍCOLA 2005			
PRINCIPALES CULTIVOS CÍCLICOS			
	Superficie sembrada (ha)	Producción (ton)	Rendimiento (ton/ha)
Ajonjolí	115.0	54.2	0.66
Frijol	7.0	4.2	0.60
Maíz grano	1,207.0	1,159.5	1.03
Sorgo grano	50.0	60.0	1.20

DIESEL AGROPÉCUARIO			DOTACIÓN DE LECHE LICONSA	
Solicitudes	Productores	Litros	Puntos de atención *	
2003	44	44	27,525	1
2004	54	54	37,810	120
2005	66	66	47,160	18,616
				65,156

PROGAN			
Productores	Vientes	Superficie (ha)	Monto (\$)
2003	23	233	1,172
2004	27	261	1,323
2005	27	261	1,323

PROCAMPO					
Primavera-Verano			Otoño-Invierno		
Solicitudes	Productores	Superficie (ha)	Solicitudes	Productores	Superficie (ha)
2000	545	347	911.5	277	201
2001	546	346	913.0	277	203
2002	547	345	920.3	278	204
2003	553	345	960.0	280	203
2004	550	339	965.5	280	200
2005	555	341	983.2	282	200

FAPRAC		ALIANZA PARA EL CAMPO	
Localidades	Beneficiarios	Superficie(ha)	Apoyo(\$)
2006			
Localidades	0		
Beneficiarios	0		
Superficie(ha)	0		
Apoyo(\$)	0		
Inversión Productiva		Inversión (miles de \$) Beneficiarios	
		2004	222.88
		2005	28.33

PRINCIPALES CULTIVOS PERENNES			
	Superficie sembrada (ha)	Producción (ton)	Rendimiento (ton/ha)
Coco fruta	15.0	139.5	9.30
Limón	19.0	222.3	11.70
Pastos y praderas en verde	591.0	18,984.0	32.12
Tamarindo	12.0	31.2	2.60

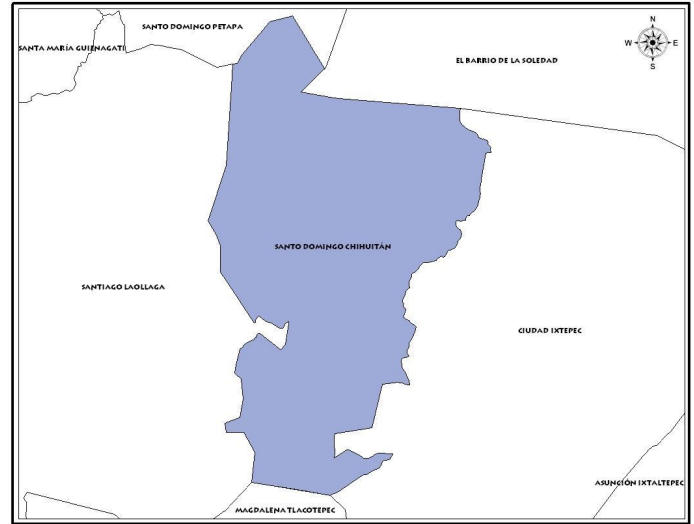
MUNICIPIO 508 SANTO DOMINGO CHIHUITÁN

Significado: La palabra Chihuitán, proviene de las raíces zapotecas Xihuitlán y que a su vez se desprenden los siguientes vocablos: Xihuitl-Yehuite que significa Yerba y Tlan - entre; por lo tanto en su conjunto significa "lugar entre hierbas".

CARACTERÍSTICAS DE LA POBLACIÓN	
2005 Población	1,383
Hombres % 50	687
Mujeres % 50	696
Población rural	1,383
Tasa de crecimiento 2000-2005	-1.28 %
Edad mediana	29
Edad mediana hombres	27
Edad mediana mujeres	30
Relación hombres-mujeres	98.7
Índice de marginación	-0.3650
Grado de marginación	MEDIO
Índice de desarrollo humano 2000	0.726
Grado de desarrollo humano	MEDIO ALTO

CARACTERÍSTICAS GEOGRÁFICAS	
Latitud norte	16° 35'
Longitud oeste	95° 10'
Altitud (msnm)	90
Superficie (km2)	137.71
Clima	CÁLIDO SUBHÚMEDO
Total de localidades **	12
Localidades rurales **	11
Distrito político	TEHUANTEPEC
Región	ISTMO
Coordinación regional	ISTMO
DDR	ISTMO
CADER	JUCHITÁN

** Localidades al mes de abril de 2007.



INFRAESTRUCTURA DE SALUD			
2005	Unidades médicas	Personal médico	Población usuaria
Secretaría de Salud	1	1	1,511
IMSS	0	0	0
IMSS Oportunidades	0	0	0
ISSSTE	0	0	0
PEMEX	0	0	0
SEMAR	0	0	0
Servicios			
Camas	0	Consultorios	1
Quirófanos	0	Enfermeras	1

AGUA POTABLE*			
Sistemas de agua potable	Tomas domiciliarias instaladas		
	Domésticas	Comerciales	Industriales
	1	317	0 0
Localidades con red de distribución: 1			

DRENAJE Y ALCANTARILLADO*	
Sistemas de drenaje y alcantarillado	0
Localidades con el servicio	0

ENERGÍA ELÉCTRICA*	
Localidades electrificadas	6
Habitantes beneficiados *a	1,511

*a Cifra estimada por la CFE.

USO DEL SUELO Y VEGETACIÓN*	
	(ha)
Agricultura	2,548.56
Pastizal	187.63
Bosque	0.00
Selva	7,966.46
Matorral	0.00
Otra vegetación	0.00
Vegetación secundaria	3,068.39
Sin vegetación	0.00
Cuerpos de agua	0.00
Área urbana	0.00

EDUCACIÓN E INFRAESTRUCTURA EDUCATIVA			
Educación 2005	Alumnos	Personal Docente	Escuelas
Inicial	0	0	0
Inicial no escolarizada	0	0	0
Especial	0	0	0
Preescolar	86	5	1
Primaria	216	10	1
Secundaria	47	3	1
Capacitación para el trabajo	0	0	0
Bachillerato	0	0	0
Profesional medio	0	0	0
Normal	0	0	0
Superior	0	0	0
Bibliotecas públicas			
Leen y escriben	Hombres (de 6 y más años) 569	Mujeres 538	Personal ocupado 1
No leen y escriben	48	94	Libros en existencia 3,322
No especificado	3	1	Obras consultadas 4,168
Usuarios 6,286			
Educación indígena			
Alumnos inscritos	Preescolar	Primaria	
Alumnos existencias	0	0	
Alumnos aprobados	0	0	
Alumnos egresados	0	0	
Personal docente	0	0	
Escuelas	0	0	

INFORMACIÓN ECONÓMICA				
	Unidades económicas	Personal ocupado		
		Total	Dependiente remunerado	No dependiente
2003	42	85	76	5 9

COMERCIO Y ABASTO	
2005	
Tiendas DICONSA	1
Tianguis	1
Mercados	0
Rastras mpales.	0
Centros receptores de productos básicos	0

PRODUCCIÓN FORESTAL										
2005	Maderable Volumen(m3)	Total	Pino	Oyamel	Encino	Comunes				
						Preciosas	Tropicales			
	0.00	0.00	0.00	0.00	0.00	0.00	0.00			
	Valor(miles de \$)	0.00	0.00	0.00	0.00	0.00	0.00			
2005	No maderable Volumen(m3)	Total	Hongo Blanco	Resina	Palma real	Palma sombrero	Poleo	Musgo	Heno	Flor de niño
	Valor(miles de \$)	0.00	0.00	0.00	0.00	0.00	0.00	0.00	0.00	0.00

PROPIEDADES SOCIALES	
2001	
Propiedades sociales	C
Superficie (ha)	7,188
Ejidatarios	398
Ejidatarios con parcela individual	398
Prop. con poseionarios	0
Poseionarios	0
Poseionarios con parcela individual	0

C = Cifras confidenciales.

PRODUCCIÓN AGRÍCOLA 2005			
PRINCIPALES CULTIVOS CÍCLICOS			
	Superficie sembrada (ha)	Producción (ton)	Rendimiento (ton/ha)
Ajonjolí	78.0	31.2	0.40
Maíz grano	1,340.0	1,251.0	1.01
Sorgo grano	550.0	846.0	1.60

DIESEL AGROPÉCUARIO			
Solicitudes	Productores	Litros	
2003	162	161	68,984
2004	166	166	77,590
2005	149	149	75,635

DOTACIÓN DE LECHE LICONSA	
Puntos de atención *	0
Niños beneficiados	0
Dotación anual (lts)	0
Importe (\$)	0

PROGAN			
Productores	Vientes	Superficie (ha)	Monto (\$)
2003	60	453	2,837 135,900
2004	59	444	2,827 177,600
2005	61	451	2,873 225,500

PROCAMPO						
Primavera-Verano			Otoño-Invierno			
Solicitudes	Productores	Superficie (ha)	Solicitudes	Productores	Superficie (ha)	
2000	291	170	681.0	137	103	241.0
2001	290	170	679.2	135	99	240.5
2002	288	170	678.7	135	98	240.5
2003	287	168	693.7	136	97	243.0
2004	283	164	685.7	133	92	244.5
2005	279	161	690.2	134	94	248.5

FAPRAC		ALIANZA PARA EL CAMPO	
2006		Inversión Productiva	
Localidades	0	Inversión (miles de \$)	Beneficiarios
Beneficiarios	0	2004	72.00 5
Superficie(ha)	0	2005	5.00 9
Apoyo(\$)	0		

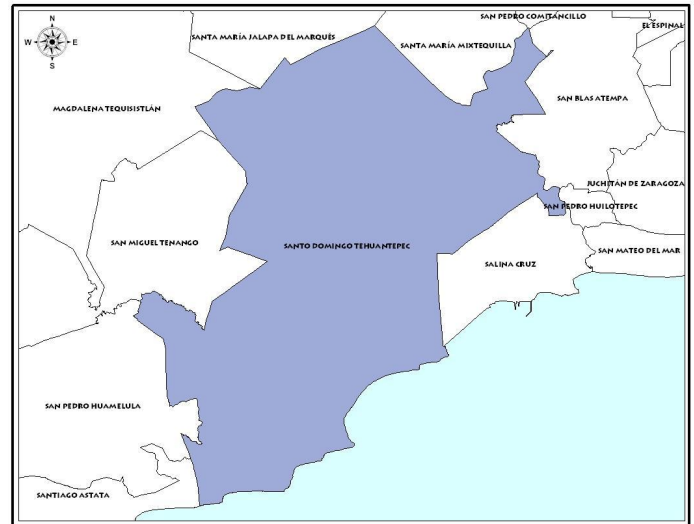
PRINCIPALES CULTIVOS PERENNES			
	Superficie sembrada (ha)	Producción (ton)	Rendimiento (ton/ha)
Coco fruta	14.0	130.2	9.30
Limón	12.0	140.4	11.70
Pastos y praderas en verde	663.0	21,258.0	32.06
Tamarindo	9.0	23.4	2.60

MUNICIPIO 515 SANTO DOMINGO TEHUANTEPEC

Significado: La palabra Tehuantepec proviene del Náhuatl Tecuani - fieras y Tepetl - cerro; "Cerro de las Fieras".

CARACTERÍSTICAS DE LA POBLACIÓN		
2005 Población		57,163
Hombres	% 48	27,724
Mujeres	% 52	29,439
Población rural		14,659
Tasa de crecimiento 2000-2005		1.26 %
Edad mediana		25
Edad mediana hombres		24
Edad mediana mujeres		25
Relación hombres-mujeres		94.2
Índice de marginación		-0.5193
Grado de marginación		MEDIO
Índice de desarrollo humano 2000		0.748
Grado de desarrollo humano		MEDIO ALTO

CARACTERÍSTICAS GEOGRÁFICAS	
Latitud norte	16° 17'
Longitud oeste	95° 14'
Altitud (msnm)	40
Superficie (km2)	1,165.26
Clima	CÁLIDO SUBHÚMEDO
Total de localidades **	82
Localidades rurales **	80
Distrito político	TEHUANTEPEC
Región	ISTMO
Coordinación regional	ISTMO
DDR	ISTMO
CADER	JUCHITÁN



INFRAESTRUCTURA DE SALUD			
2005	Unidades médicas	Personal médico	Población usuaria
Secretaría de Salud	8	18	24,536
IMSS	1	6	10,417
IMSS Oportunidades	1	1	2,795
ISSSTE	1	56	13,254
PEMEX	1	7	1,036
SEMAR	0	0	0
Servicios			
Camas	65	Consultorios	28
Quirofanos	3	Enfermeras	120

AGUA POTABLE*			
Sistemas de agua potable	Tomas domiciliarias instaladas		
	Domésticas	Comerciales	Industriales
	9	11,779	1,474 122
Localidades con red de distribución:			
	9		

DRENAJE Y ALCANTARILLADO*	
Sistemas de drenaje y alcantarillado	5
Localidades con el servicio	5

ENERGÍA ELÉCTRICA*	
Localidades electrificadas	41
Habitantes beneficiados *a	54,153

USO DEL SUELO Y VEGETACIÓN*	
	(ha)
Agricultura	23,228.26
Pastizal	691.30
Bosque	431.60
Selva	70,839.42
Matorral	0.00
Otra vegetación	1,179.39
Vegetación secundaria	18,643.25
Sin vegetación	392.04
Cuerpos de agua	39.04
Área urbana	1,081.95

EDUCACIÓN E INFRAESTRUCTURA EDUCATIVA			
Educación 2005	Alumnos	Personal Docente	Escuelas
Inicial	0	0	1
Inicial no escolarizada	245	8	8
Especial	181	11	2
Preescolar	2,578	116	48
Primaria	8,926	374	66
Secundaria	3,507	203	20
Capacitación para el trabajo	492	26	3
Bachillerato	2,482	127	8
Profesional medio	214	13	1
Normal	0	0	0
Superior	261	73	2
Bibliotecas públicas			
Leen y escriben	Hombres (de 6 y más años) 21,355	Mujeres 21,689	Personal ocupado 3
No leen y escriben	2,652	4,255	Libros en existencia 9,338
No especificado	41	26	Obras consultadas 18,615
Usuarios 17,086			
Educación indígena			
Alumnos inscritos	Preescolar 333	Primaria 560	
Alumnos existencias	328	538	
Alumnos aprobados	328	479	
Alumnos egresados	139	79	
Personal docente	16	25	
Escuelas	10	12	

INFORMACIÓN ECONÓMICA				
2003	Unidades económicas	Personal ocupado		
		Total	Dependiente remunerado	No dependiente
	2,236	5,575	5,296	1,725 279

COMERCIO Y ABASTO	
2005	
Tiendas DICONSA	12
Tianguis	2
Mercados	4
Rastras mpales.	0
Centros receptores de productos básicos	2

PRODUCCIÓN FORESTAL										
2005	Maderable Volumen(m3)	Total	Pino	Oyamel	Encino	Comunes				
						Preciosas	Tropicales			
	0.00	0.00	0.00	0.00	0.00	0.00	0.00			
	Valor(miles de \$)	0.00	0.00	0.00	0.00	0.00	0.00			
2005	No maderable Volumen(m3)	Total	Hongo Blanco	Resina	Palma real	Palma sombrero	Poleo	Musgo	Heno	Flor de niño
	Valor(miles de \$)	0.00	0.00	0.00	0.00	0.00	0.00	0.00	0.00	0.00

PROPIEDADES SOCIALES	
2001	
Propiedades sociales	17
Superficie (ha)	102,758
Ejidatarios	2,481
Ejidatarios con parcela individual	1,725
Prop. con poseionarios	11
Poseionarios	980
Poseionarios con parcela individual	978

PRODUCCIÓN AGRÍCOLA 2005			
PRINCIPALES CULTIVOS CÍCLICOS			
	Superficie sembrada (ha)	Producción (ton)	Rendimiento (ton/ha)
Ajonjolí	379.0	266.6	0.75
Flores	14.0	32.8	2.34
Frijol	156.0	47.1	0.30
Maíz grano	7,766.0	14,183.6	1.89
Melón	3.0	43.5	14.50
Sandia	86.0	1,032.0	12.00
Sorgo grano	1,424.0	3,620.0	2.54

DIESEL AGROPÉCUARIO		
	Solicitudes	Productores
2003	875	871
2004	579	576
2005	289	288

DOTACIÓN DE LECHE LICONSA	
	Puntos de atención *
	9
	Niños beneficiados
	1,200
	Dotación anual (lts)
	186,780
	Importe (\$)
	653,730

PROGAN			
	Productores	Vientes	Superficie (ha)
2003	77	668	7,432
2004	77	667	7,432
2005	76	661	7,230

PROCAMPO					
Primavera-Verano			Otoño-Invierno		
	Solicitudes	Productores	Superficie (ha)	Solicitudes	Productores
2000	2,811	2,412	7,847.9	756	658
2001	2,845	2,423	7,913.1	752	654
2002	2,848	2,410	7,964.1	755	657
2003	2,832	2,387	7,942.6	758	654
2004	2,753	2,336	7,994.7	750	646
2005	2,936	2,326	8,285.0	751	645

FAPRAC		ALIANZA PARA EL CAMPO	
2006		Inversión Productiva	
Localidades	0	Inversión (miles de \$)	Beneficiarios
Beneficiarios	0	2004	3,451.24 1,043
Superficie(ha)	0	2005	3,156.38 621
Apoyo(\$)	0		

PRINCIPALES CULTIVOS PERENNES			
	Superficie sembrada (ha)	Producción (ton)	Rendimiento (ton/ha)
Café cereza	718.0	746.7	1.04
Coco fruta	229.0	2,129.7	9.30
Limón	43.0	503.1	11.70
Papaya	5.0	236.0	47.20
Tamarindo	52.0	135.2	2.60