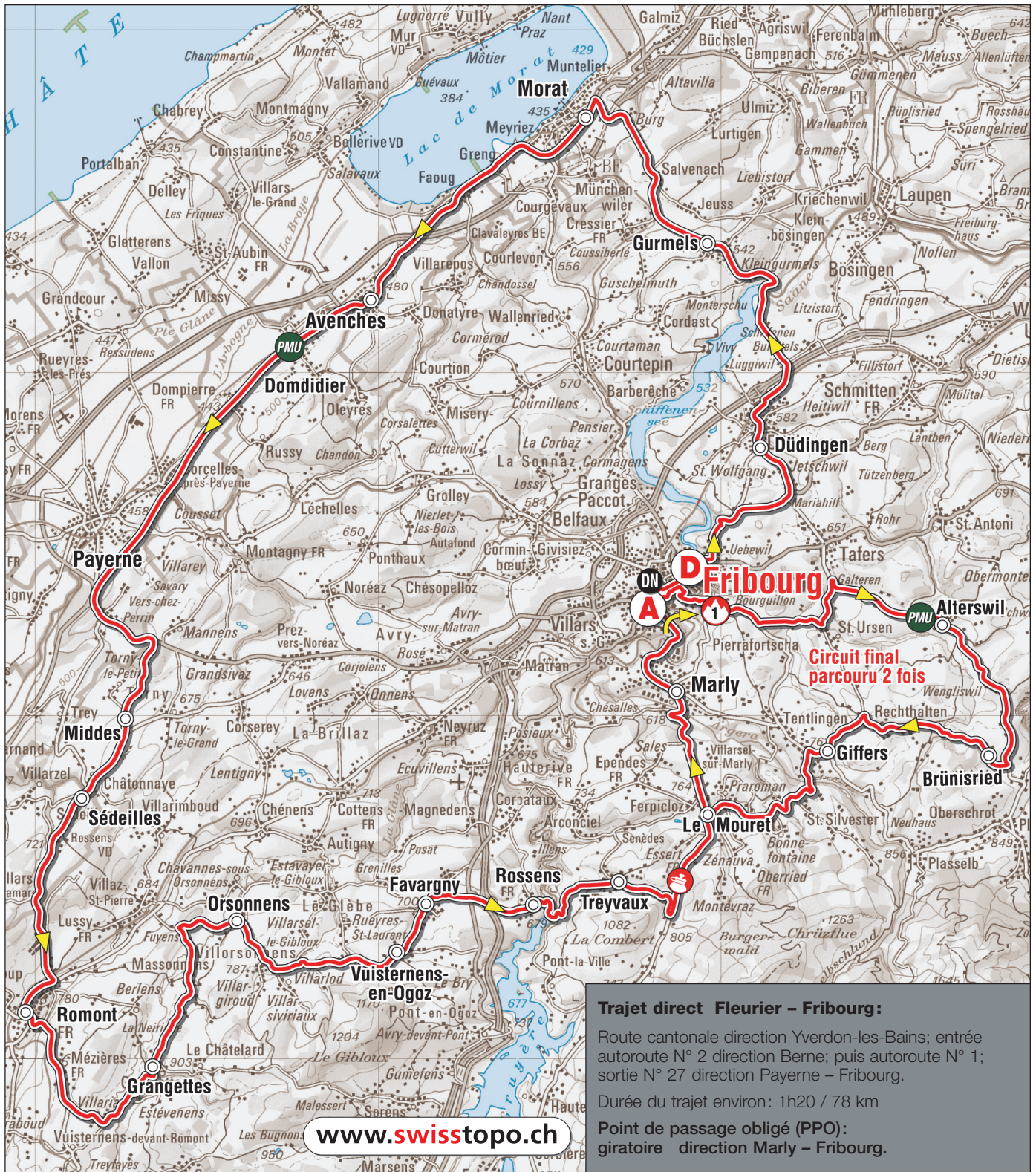


2^{ème} étape

Fribourg - Fribourg



Trajet direct Fleurier - Fribourg:

Route cantonale direction Yverdon-les-Bains; entrée autoroute N° 2 direction Berne; puis autoroute N° 1; sortie N° 27 direction Payerne - Fribourg.

Durée du trajet environ: 1h20 / 78 km

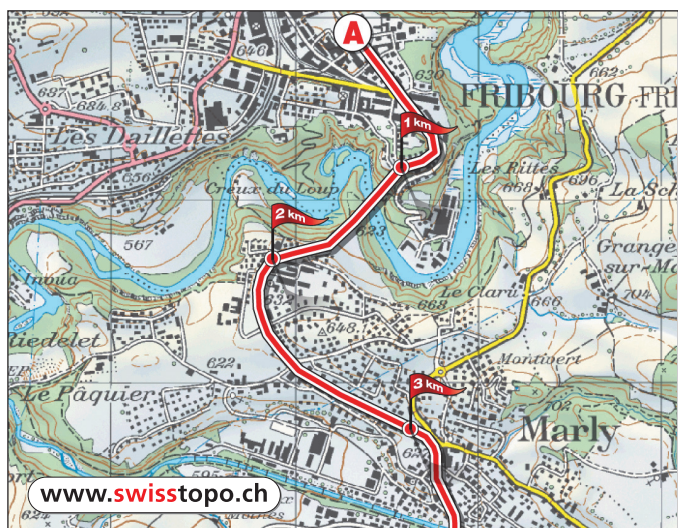
Point de passage obligé (PPO):
giratoire direction Marly - Fribourg.

www.swisstopo.ch




Jeudi 29 avril
Distance: 171.8 Km
Dénivellation montée: 1528 m

Tracé des 3 derniers Km



Profil des 3 derniers Km



Zone de départ et d'arrivée - Fribourg



- | | | | | |
|--|----------------------------|---------------------------------|--|-----------------------------|
| 1 Village | 5 P Direction / UCI | 9 P Publicité | 13 Séance direction de course | D Départ |
| 2 Déviation directeurs sportifs | 6 P VIP | 10 P Directeurs sportifs | 14 Police / Sécurité | A Arrivée |
| 3 Permanence / Info point | 7 P Officiels | 11 P Bus équipes | 15 Contrôle médical | DN Départ neutralisé |
| 4 Centre de Presse | 8 P Presse | 12 Zone TV | 16 Retour des voitures au départ 1.1 km | |

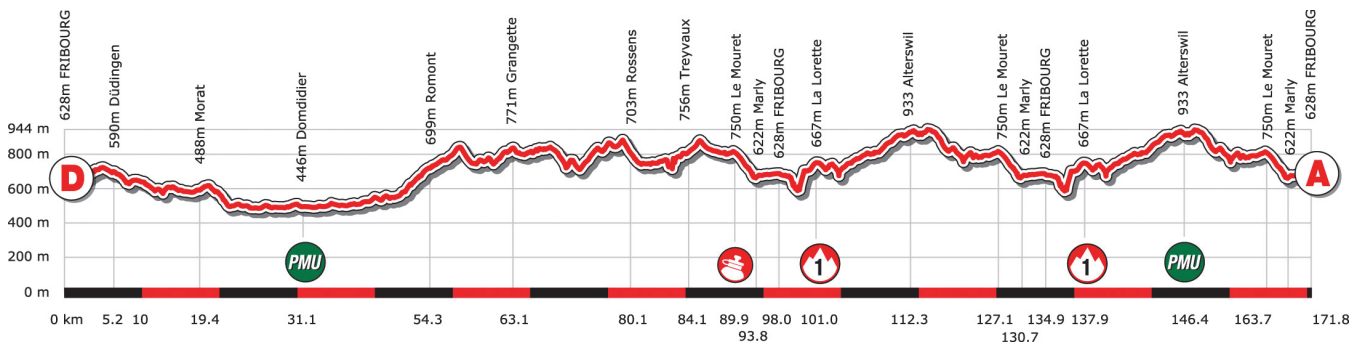
2ème étape



Tour de ROMANDIE

Jeudi 29 avril 2010

Fribourg > Fribourg 171.8 Km



!	ALT. m	LOCALITÉS	DISTANCES Km >>>			MOYENNE HORAIRE Km/h			CANTONS
			KM	TOTAL	RESTANT	39.34 km/h	41.56 km/h	43.31 km/h	
D	628	DEPART SOUS CONDUITE FRIBOURG (Boulevard de Pérolles - av. de la Gare - rue Saint-Pierre - rte des Alpes - rte du Pont-Muré - rue du Pont-Suspendu - Pont de Zaehringen - rte de Berne)	2.1		13 : 10	13 : 10	13 : 10	FR	
DN		DEPART REEL							
	624	Giratoire direction Morat, à gauche (rte de Berne)	0.0	0.0	171.8	13 : 19	13 : 19	13 : 19	
	661	Croisée direction Morat	1.8	1.8	170.0	13 : 24	13 : 24	13 : 24	
	652	Mariahilf	1.6	3.4	168.4	13 : 27	13 : 27	13 : 26	
	650	Giratoire direction Morat, à gauche	0.2	3.6	168.2	13 : 27	13 : 27	13 : 26	
	648	Jetschwil	0.5	4.1	167.7	13 : 28	13 : 27	13 : 26	
	590	Düdingen	1.1	5.2	166.6	13 : 30	13 : 28	13 : 27	
	606	Giratoire direction Morat, à droite	1.7	6.9	164.9	13 : 33	13 : 31	13 : 29	
	588	Croisée direction Morat	1.3	8.2	163.6	13 : 36	13 : 33	13 : 31	
	549	Kleinböisingen	2.9	11.1	160.7	13 : 42	13 : 38	13 : 35	
	559	Kleingurmels	0.6	11.7	160.1	13 : 43	13 : 39	13 : 36	
	555	Gurmels	0.8	12.5	159.3	13 : 44	13 : 40	13 : 37	
	543	Giratoire direction Morat, à gauche	0.8	13.3	158.5	13 : 45	13 : 41	13 : 38	
	531	Cressier	1.7	15.0	156.8	13 : 50	13 : 45	13 : 41	
	554	Salvenach	1.4	16.4	155.4	13 : 53	13 : 47	13 : 43	
	536	Burg	1.9	18.3	153.5	13 : 56	13 : 50	13 : 46	
	488	Morat	1.1	19.4	152.4	13 : 58	13 : 52	13 : 47	
	454	Giratoire direction Lausanne, à gauche (rte de contournement de Morat)	0.5	19.9	151.9	13 : 58	13 : 52	13 : 47	
	450	Giratoire direction Lausanne	2.2	22.1	149.7	14 : 01	13 : 54	13 : 49	
	440	Greng	1.2	23.3	148.5	14 : 03	13 : 55	13 : 50	

	ALT. <small>m</small>	LOCALITÉS	DISTANCES Km >>>			MOYENNE HORAIRE Km/h			CANTONS
			KM	TOTAL	RESTANT	39.34 km/h	41.56 km/h	43.31 km/h	
	440	Faug	1.0	24.3	147.5	14 : 05	13 : 56	13 : 51	LIBERTÉ ET PATRIE
	442	Croisée direction Avenches	3.4	27.7	144.1	14 : 09	14 : 00	13 : 55	
	447	Avenches (rte de Berne)	0.6	28.3	143.5	14 : 10	14 : 01	13 : 56	
⊙	461	Giratoire direction Lausanne	1.1	29.4	142.4	14 : 11	14 : 02	13 : 57	
⊙	456	Giratoire direction Lausanne	0.3	29.7	142.1	14 : 11	14 : 02	13 : 57	
⊙	448	Giratoire direction Payerne	0.6	30.3	141.5	14 : 12	14 : 03	13 : 58	
	446	Domdidier	0.8	31.1	140.7	14 : 13	14 : 04	13 : 59	
PMU		BONUS PMU	0.3	31.4	140.4	14 : 13	14 : 04	13 : 59	
	454	Dompierre	2.4	33.8	138.0	14 : 17	14 : 08	14 : 03	
	452	Croisée direction Moudon	2.6	36.4	135.4	14 : 21	14 : 12	14 : 06	
	478	Croisée direction Moudon	2.2	38.6	133.2	14 : 24	14 : 15	14 : 07	
	485	Croisée direction Fribourg, à droite	2.8	41.4	130.4	14 : 28	14 : 19	14 : 11	
	487	Croisée direction Romont, à gauche	0.1	41.5	130.3	14 : 28	14 : 19	14 : 11	
⊙	514	Giratoire direction Fribourg	0.6	42.1	129.7	14 : 29	14 : 20	14 : 12	
	594	Croisée direction Middel, à droite	1.6	43.7	128.1	14 : 33	14 : 24	14 : 15	
	655	Middel	1.3	45.0	126.8	14 : 36	14 : 27	14 : 18	
	709	Croisée direction Châtonnoye, à droite	1.4	46.4	125.4	14 : 39	14 : 28	14 : 20	
	712	Châtonnoye	1.0	47.4	124.4	14 : 41	14 : 29	14 : 21	
⊙	689	Giratoire direction Romont	0.6	48.0	123.8	14 : 41	14 : 30	14 : 22	
	680	Croisée direction Sédeilles	0.5	48.5	123.3	14 : 42	14 : 31	14 : 23	LIBERTÉ ET PATRIE
	679	Sédeilles	0.1	48.6	123.2	14 : 42	14 : 32	14 : 23	
	722	Rossens	1.5	50.1	121.7	14 : 45	14 : 35	14 : 25	
	775	Montagne de Lussy	2.3	52.4	119.4	14 : 52	14 : 41	14 : 30	
	699	Romont (rte des Trois-Sapins)	1.9	54.3	117.5	14 : 55	14 : 44	14 : 32	
	696	Croisée direction Romont, à droite	0.5	54.8	117.0	14 : 56	14 : 46	14 : 33	
	722	Croisée direction Centre-Ville à gauche (rte des Rayons - rte du Poyet - Grand-Rue - rte de la Belle-Croix)	0.4	55.2	116.6	14 : 57	14 : 46	14 : 34	
⊙	735	Giratoire direction Bulle, à gauche (rte de la Parqueterie)	1.4	56.6	115.2	14 : 58	14 : 48	14 : 35	
	745	Mézières	1.8	58.4	113.4	15 : 01	14 : 51	14 : 38	
	783	Croisée direction Le Châtelard, à gauche	1.3	59.7	112.1	15 : 04	14 : 53	14 : 40	
	763	Villariaz	0.9	60.6	111.2	15 : 05	14 : 54	14 : 41	
	753	Croisée direction Le Châtelard	0.6	61.2	110.6	15 : 06	14 : 55	14 : 41	
	771	Grangettes	1.9	63.1	108.7	15 : 09	14 : 58	14 : 44	
	785	Croisée direction Massonnens	0.6	63.7	108.1	15 : 10	14 : 59	14 : 44	
	793	Massonnens	1.4	65.1	106.7	15 : 12	15 : 01	14 : 46	
	680	Fuyens	2.5	67.6	104.2	15 : 16	15 : 05	14 : 49	
	712	Croisée direction Bulle, à droite	0.6	68.2	103.6	15 : 17	15 : 06	14 : 50	
	694	Orsonnens	1.8	70.0	101.8	15 : 19	15 : 09	14 : 51	
	701	Croisée direction Villargiroud	0.2	70.2	101.6	15 : 19	15 : 09	14 : 51	
	786	Croisée direction Fribourg, à gauche	1.7	71.9	99.9	15 : 21	15 : 12	14 : 53	
	784	Villardod	0.9	72.8	99.0	15 : 22	15 : 13	14 : 54	
	829	Vuisternens-en-Ogoz	2.4	75.2	96.6	15 : 26	15 : 17	14 : 57	
⊙	784	Giratoire direction Fribourg, à gauche	0.9	76.1	95.7	15 : 27	15 : 18	14 : 58	
	631	Favargny-le-Grand	1.0	77.1	94.7	15 : 28	15 : 19	14 : 59	
	693	Croisée direction Barrage de Rossens, à droite	0.9	78.0	93.8	15 : 28	15 : 19	15 : 00	
	696	Croisée direction Rossens	1.1	79.1	92.7	15 : 29	15 : 20	15 : 01	
	703	Rossens	1.0	80.1	91.7	15 : 29	15 : 21	15 : 02	
	689	Croisée direction Treyvaux, à gauche	2.1	82.2	89.6	15 : 31	15 : 23	15 : 04	
	756	Treyvaux	1.9	84.1	87.7	15 : 35	15 : 27	15 : 09	
	776	Croisée direction Fribourg, à droite	0.7	84.8	87.0	15 : 35	15 : 27	15 : 10	
	801	Croisée du Pratzney direction Fribourg, à gauche (rte de la Gruyère)	2.2	87.0	84.8	15 : 39	15 : 30	15 : 13	
☺	767	RAVITAILLEMENT	0.8	87.8	84.0	15 : 40	15 : 31	15 : 14	
	758	Le Mourét	2.1	89.9	81.9	15 : 45	15 : 36	15 : 17	
	756	Croisée direction Fribourg	0.3	90.2	81.6	15 : 45	15 : 36	15 : 17	
	622	Marly (rte de la Gruyère)	3.6	93.8	78.0	15 : 48	15 : 39	15 : 20	
⊙	629	Giratoire direction Fribourg	0.6	94.4	77.4	15 : 49	15 : 40	15 : 20	
	628	FRIBOURG (Boulevard de Pérolles)	2.4	96.8	75.0	15 : 52	15 : 42	15 : 24	
	624	FRIBOURG (Boulevard de Pérolles) Ligne d'arrivée - 1 ^{er} Passage	1.2	98.0	73.8	15 : 53	15 : 43	15 : 25	
	623	Croisée direction Route-Neuve, à droite	0.6	98.6	73.2	15 : 54	15 : 43	15 : 26	
	563	Rue de La Neuveville	0.9	99.5	72.3	15 : 55	15 : 44	15 : 27	
	550	Pont Saint-Jean La Lorette - Planche Supérieure - Chemin de La Lorette	0.4	99.9	71.9	15 : 55	15 : 45	15 : 27	
☀	555	Tour de Lorette : Largeur : 2.50 m - Hauteur : 3.80 m	0.2	100.1	71.7	15 : 55	15 : 45	15 : 28	
↑	667	PRIX DE LA MONTAGNE LE GRUYERE AOC 1^{ère} CATEGORIE	0.9	101.0	70.8	15 : 59	15 : 49	15 : 33	
	670	Beau - Chemin - rte de Bourguillon							



	ALT. <small>m</small>	LOCALITÉS	DISTANCES Km >>>			MOYENNE HORAIRE Km/h			CANTONS
			KM	TOTAL	RESTANT	39.34 <small>km/h</small>	41.56 <small>km/h</small>	43.31 <small>km/h</small>	
	682	Croisée direction Schwarzsee (rte du Lac Noir)	0.8	101.8	70.0	16 : 00	15 : 50	15 : 34	
	711	Römerswil	1.1	102.9	68.9	16 : 01	15 : 51	15 : 35	
	708	Croisée direction Tafers, à gauche	0.2	103.1	68.7	16 : 02	15 : 51	15 : 35	
	693	Tasberg	0.7	103.8	68.0	16 : 03	15 : 52	15 : 36	
	694	St-Ursen	0.9	104.7	67.1	16 : 04	15 : 53	15 : 37	
	699	Croisée direction Tafers, à gauche	0.2	104.9	66.9	16 : 04	15 : 53	15 : 37	
	677	Croisée direction Plaffeien, à droite	1.4	106.3	65.5	16 : 06	15 : 54	15 : 40	
	693	Galteren	0.8	107.1	64.7	16 : 07	15 : 55	15 : 41	
	933	Alterswil	2.0	109.1	62.7	16 : 11	15 : 59	15 : 44	
	800	Wengliswil	3.2	112.3	59.5	16 : 18	16 : 05	15 : 50	
	861	Croisée direction Rechthalten, à droite	2.8	115.1	56.7	16 : 22	16 : 09	15 : 53	
	866	Brünisried	0.1	115.2	56.6	16 : 22	16 : 09	15 : 53	
	891	Weissenstein	3.0	118.2	53.6	16 : 27	16 : 14	15 : 59	
	896	Rechthalten	0.1	118.3	53.5	16 : 27	16 : 14	15 : 59	
	861	Wolfeich	1.2	119.5	52.3	16 : 29	16 : 16	16 : 00	
	837	Croisée direction Giffers, à gauche	0.4	119.9	51.9	16 : 29	16 : 16	16 : 01	
	790	Croisée direction rte Cantonale, à droite Giffers (Schwarzseestrasse)	1.8	121.7	50.1	16 : 32	16 : 18	16 : 04	
	766	Croisée direction Bulle, à gauche	0.4	122.1	49.7	16 : 32	16 : 18	16 : 04	
	740	Le Pafuet	3.2	125.3	46.5	16 : 37	16 : 24	16 : 10	
	750	Le Mouret	1.5	126.8	45.0	16 : 30	16 : 26	16 : 12	
	757	Croisée direction Fribourg, à droite	0.3	127.1	44.7	16 : 30	16 : 26	16 : 12	
	622	Marly (rte de la Gruyère)	3.6	130.7	41.1	16 : 43	16 : 30	16 : 16	
	630	Giratoire direction Fribourg	0.6	131.3	40.5	16 : 43	16 : 31	16 : 16	
	628	FRIBOURG Boulevard de Pérolles	2.4	133.7	38.1	16 : 46	16 : 34	16 : 19	
	624	FRIBOURG Boulevard de Pérolles							
		Ligne d'arrivée - 2 ^{ème} Passage	1.2	134.9	36.9	16 : 47	16 : 35	16 : 19	
	623	Croisée direction Route Neuve, à droite	0.6	135.5	36.3	16 : 48	16 : 36	16 : 20	
	563	Rue La Neuveville	0.9	136.4	35.4	16 : 49	16 : 37	16 : 21	
	550	Pont St-Jean	0.4	136.8	35.0	16 : 49	16 : 37	16 : 21	
	555	Le Lorette - Planche Supérieure - Chemin de la Lorette Tour de la Lorette: Largeur : 2.50 m Hauteur : 3.80 m	0.2	137.0	34.8	16 : 50	16 : 37	16 : 22	
	667	PRIX DE LA MONTAGNE LE GRUYERE AOC 1^{ère} CATEGORIE	0.9	137.9	33.9	16 : 54	16 : 41	16 : 27	
	670	Beau-Chemin - rte de Bourguillon							
	682	Croisée direction Schwarzsee (rte du Lac Noir)	0.8	138.7	33.1	16 : 55	16 : 41	16 : 28	
	711	Römerswil	1.1	139.8	32.0	16 : 56	16 : 42	16 : 30	
	708	Croisée direction Tafers, à gauche	0.2	140.0	31.8	16 : 56	16 : 42	16 : 30	
	693	Tasberg	0.7	140.7	31.1	16 : 57	16 : 43	16 : 31	
	694	St-Ursen	0.9	141.6	30.2	16 : 58	16 : 44	16 : 32	
	699	Croisée direction Tafers, à gauche	0.2	141.8	30.0	16 : 58	16 : 44	16 : 32	
	677	Croisée direction Plaffeien, à droite	1.4	143.2	28.6	17 : 00	16 : 45	16 : 35	
	693	Galteren	0.8	144.0	27.8	17 : 01	16 : 46	16 : 36	
	933	Alterswil	2.0	146.0	25.8	17 : 01	16 : 48	16 : 38	
	800	BONUS PMU	0.4	146.4	25.4	17 : 01	16 : 48	16 : 38	
		Wengliswil	2.8	149.2	22.6	17 : 06	16 : 53	16 : 42	
	861	Croisée direction Rechthalten, à droite	2.8	152.0	19.8	17 : 10	16 : 57	16 : 45	
	866	Brünisried	0.1	152.1	19.7	17 : 10	16 : 57	16 : 45	
	891	Weissenstein	3.0	155.1	16.7	17 : 15	17 : 02	16 : 49	
	896	Rechthalten	0.1	155.2	16.6	17 : 15	17 : 02	16 : 49	
	861	Wolfeich	1.2	156.4	15.4	17 : 17	17 : 04	16 : 52	
	837	Croisée direction Giffers, à gauche	0.4	156.8	15.0	17 : 17	17 : 05	16 : 53	
	790	Croisée direction rte Cantonale, à droite Giffers (Schwarzseestrasse)	1.8	158.6	13.2	17 : 20	17 : 08	16 : 55	
	766	Croisée direction Bulle, à gauche	0.4	159.0	12.8	17 : 21	17 : 08	16 : 55	
	740	Le Pafuet	3.2	162.2	9.6	17 : 26	17 : 13	17 : 00	
	750	Le Mouret	1.5	163.7	8.1	17 : 28	17 : 15	17 : 02	
	757	Croisée direction Fribourg, à droite	0.3	164.0	7.8	17 : 29	17 : 16	17 : 03	
	622	Marly (rte de la Gruyère)	3.6	167.6	4.2	17 : 34	17 : 21	17 : 09	
	630	Giratoire direction Fribourg (rte de Fribourg)	0.6	168.2	3.6	17 : 35	17 : 22	17 : 10	
	628	FRIBOURG (Boulevard de Pérolles)	2.4	170.6	1.2	17 : 39	17 : 25	17 : 14	
	624	FRIBOURG (Boulevard de Pérolles) LIGNE D'ARRIVEE	1.2	171.8	0.0	17 : 41	17 : 27	17 : 17	



DENIVELLATION montée
1528 mètres



TEMPS TOTAL

Durées en h:min

04:22

04:08

03:58

Déviations des voitures des directeurs sportifs à gauche, environ 400 mètres avant le ligne d'arrivée