



# Puertollano

puerta del Valle de Alcudia



Guía turística de Puertollano

## BIENVENIDOS...

Puertollano, gracias al esfuerzo de los ciudadanos y del Consistorio Municipal, está adquiriendo cada vez más importancia entre los foros y destinos de turismo de interior. Por este motivo, una vez implantada la marca turística de la ciudad, "Puertollano Puerta del Valle de Alcuñía", y cumplidos los objetivos que nos habíamos fijado hemos apostado por ampliar los recursos turísticos y divulgarlos mediante la edición de una nueva guía de turismo con un formato más manejable para el visitante.

En ella hemos querido resaltar aún más el patrimonio industrial de la ciudad, así como las nuevas infraestructuras recuperadas para fines turísticos, además de la puesta en valor de muchos de los edificios emblemáticos de Puertollano, y la inclusión de las rutas que discurren por la ciudad y los alrededores.

Aprovecho la ocasión para invitarles a conocer Puertollano, lugar de contrastes entre tecnología y tradición, entre el medio urbano y el medio natural, donde podrán encontrar todos los servicios e infraestructuras necesarios para hacer de su visita una experiencia única.



Joaquín C. Hermoso Murillo  
Alcalde de la ciudad.



## CÓMO LLEGAR

ESTACIONES DE TREN: ESTACION AVE DE PUERTOLLANO.

Línea de alta velocidad con parada en Puertollano.

Venta billetes: 902 24 02 02 - [www.renfe.es](http://www.renfe.es)

Duración del trayecto AVANT / AVE destino Madrid: 1 hora 10 minutos.

Duración del trayecto AVE destino Sevilla: 1 hora 30 minutos.

Duración del trayecto AVE destino Córdoba / Málaga: 43 minutos / 1 hora 48 minutos.

Duración del trayecto AVE destino Barcelona: 4 horas 10 minutos

AEROPUERTOS : AEROPUERTO CENTRAL CIUDAD REAL. (a menos de 15 minutos del centro de Puertollano. - [www.aeropuertocentralcr.com](http://www.aeropuertocentralcr.com) - 902 200 522

## HISTORIA.

*Puertollano está ubicado en el valle existente entre las sierras de Calatrava y de Puertollano, al sur de la provincia de Ciudad Real, dando paso a las estribaciones de Sierra Morena. Los orígenes históricos de Puertollano están ligados al proceso repoblador de Castilla en el siglo XIII, teniendo la primera referencia escrita de él en la Concordia de*





#### CARRETERAS DE ACCESO:

- NORTE Y ESTE: Llegada a la ciudad por la A-41, enlazando con la A-43 y con la A-4.
- SUR: Llegada a la ciudad por la N-420.
- OESTE: Próxima autovía a Lisboa, prolongación de la A-41.

*1245 entre la Orden de Calatrava y el Arzobispado de Toledo. Agropecuaria en su origen, la villa fue desarrollándose económicamente en la Edad Media gracias a la industria de paños. Pero sin ninguna duda, el hito más importante en la historia de la ciudad es el descubrimiento del carbón en 1873. En 1925, el rey Alfonso XIII le otorga el título de ciudad.*



## ÍNDICE:

### 1. Patrimonio Histórico-Minero

Recorrido histórico- minero. Interés geológico y cultural  
 Mapa geológico-minero.  
 Rincones mineros. Símbolos de la ciudad.  
 Museo de la Minería. La mina al alcance de todos.  
 Recorriendo la cuenca. Rutas mineras.

### 2. Lugares Verdes y Urbanos.

Un paseo por la ciudad.  
 Arquitectura religiosa  
 Naturaleza urbana  
 Rutas  
 Fiestas  
 Gastronomía y Enoturismo

### 3. Valle de Alcudia, Natural y Activo.

Dehesa Boyal.  
 Paraíso cinegético.  
 Valle de Alcudia.  
 Lugares de interés.  
 Mapa turístico. Rutas.

### 4. Guía de servicios.

Museos.  
 Alojamientos urbanos y rurales.  
 Restaurantes y Enoturismo.  
 Calendario de eventos y fiestas.  
 Actividades de ocio al aire libre.  
 Artesanía local  
 Transportes. Callejero.

### 5. Guía del fin de semana.

Sitios de interés cercanos

### 6. English Guide.





*Castillete Santa María*



*Laguna "Mina S. Francisco"*



*Detalle de un fósil vegetal*



*Maqueta del complejo ferroviario en los años 60*



*Puente de Minas del Horcajo*



# ● PATRIMONIO HISTÓRICO MINERO

La actividad minera en Puertollano comienza después del descubrimiento del carbón en 1873, trayendo consigo un fuerte incremento demográfico y la consolidación del desarrollo industrial. Hoy día son numerosos los ejemplos que nos muestran las raíces mineras de Puertollano considerado como uno de los referentes en cuanto a la explotación y extracción de carbón en España.



*Detalle del interior del Museo de la Minería*



*Vagoneta en el interior de la mina*



*Fachada del Museo de la Minería*

## ● RECORRIDO HISTÓRICO-MINERO



*Ripples marks*



*Corta de la Mina Emma*



*Fósil vegetal*

La cuenca minera de la ciudad es rica en patrimonio paleontológico, fósiles paleobotánicos y peces, algunos de ellos expuestos en el Natural History Museum de Londres y en el Museo Geológico de Madrid. Uno de los fósiles más numerosos son los ripples marks, marcas dejadas por el agua en el lodo del lecho marino, encontradas en abundancia en gran parte de la cuenca.

Son frecuentes los fósiles de tiburones, acantodios y anfibios junto con peces óseos. Las investigaciones realizadas en esta zona han llevado a la conclusión de que existía conexión de esta cuenca con otras de Europa y América.





## ► PUNTOS DE INTERÉS:

### ● PALEONTOLÓGICO:

1. Flora carbonífera de la mina Emma.
2. Pistas fósiles del Ordovícico inferior de la Hoz de Río Frío.
3. Fauna del Ordovícico Medio del Molino de los Fósiles.
4. Fauna del Ordovícico Medio del Fresnedas.

### ▲ MINERO MINERALÓGICO:

1. Minas de San Quintín.
2. Minas de las Veredillas.
3. Minas de la Romanilla.
4. Minas del General.
5. Minas del Horcajo.
6. Minas de la Petaca.
7. Minas Diógenes.
8. Mina la Gitana.
9. Minas de los Pontones.

### ★ ARQUEOLÓGICO:

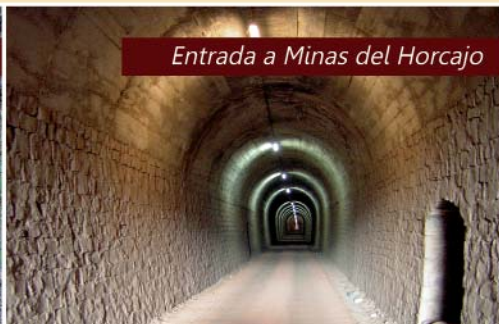
1. Castillejo del Villar (Calcolítico-Bronce-Hierro-Prerromano).
2. Estación de pinturas esquemáticas del "Puente Natural".
3. Estación de pinturas esquemáticas de el "Chorro".
4. Cerro de San Sebastián (Bronce-Medieval).

### ■ GEOLÓGICO:


1. Volcán del Morrón.
2. Volcán de Cabeza Parda y Laguna de Argamasilla.
3. Volcán del Puerto del Cura y Laguna del Acebuche.
4. Volcán de la Vaqueriza.
5. Volcán y Laguna de Almodóvar.
6. Volcán del Retamar.
7. Mina Emma.
8. Mina la Extranjera y volcán de Asdrúbal.
9. Volcán de el Villar.
10. Volcán y Laguna de la Alberquilla.
11. Volcán de Alhorín.
12. Secuencia estratigráfica de Cumbres del Negrizal.
13. Volcán de Villanueva de San Carlos.
14. Secuencia volcano-estratigráfica de Navalhiguera.
15. Secuencia estratigráfica de Peña del Águila.
16. Hoz del Río Fresnadas.
17. Secuencia estratigráfica de la subida del Puerto Madrona.
18. Secuencia volcánico-sedimentaria de la garganta del Enebrillo.
19. Pliegue de Lagunillas.
20. Secuencia estratigráfica sobre el Río Robledillo.
21. Anticlinal de Sierra Madrona en la Hoz de Río Frío.
22. Corte geológico de el Chorrillo - los Pontones.
23. Discordancia intraprecámbrica de el Chorrillo.
24. Afloramientos de rocas precaámbricas en el río Fresnadas.
25. Discordancia intraprecámbrica en la Garganta.
26. Pliegue de Fuencaiente.



Puente natural

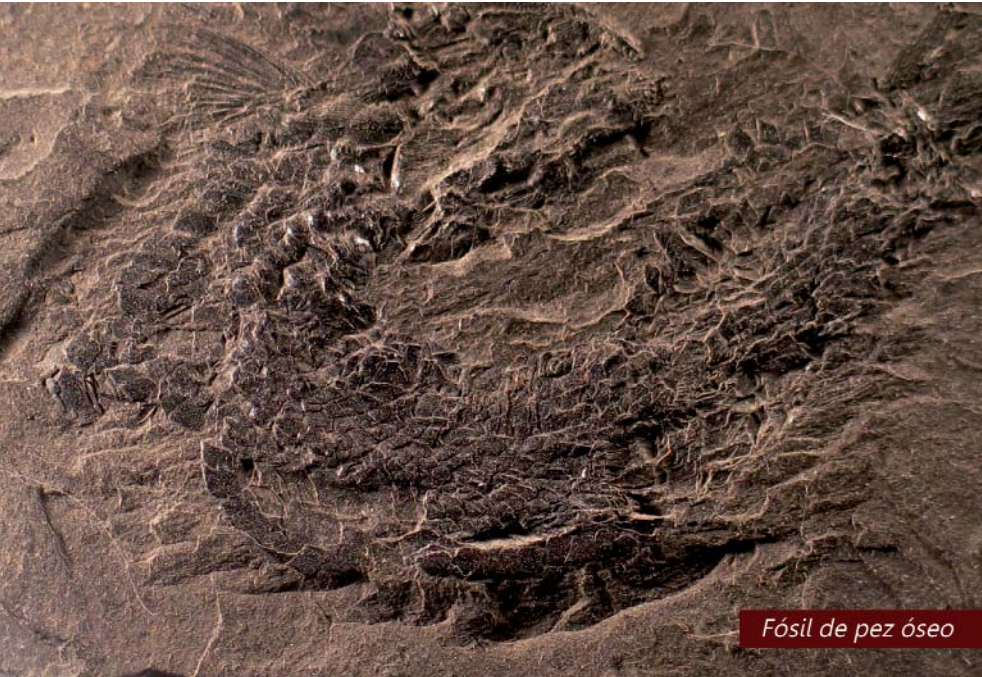


Entrada a Minas del Horcajo



Laguna de la "Alberquilla"





*Fósil de pez óseo*

Puertollano se encuentra en la zona volcánica del Campo de Calatrava, donde resulta muy interesante la variedad de formas generadas por actividades efusivas con gran cantidad de materiales como lavas, lapilli, cenizas, bombas volcánicas, etc. Destacan los domos volcánicos basálticos como elemento principal del vulcanismo de la zona.



**Interés  
geológico y  
cultural**



*Domo volcánico*

## • RINCONES MINEROS

### Símbolos de la ciudad

Una de las construcciones mineras más espectaculares es el Castillete, se sitúa sobre un pozo vertical para facilitar el transporte de materiales, mineral y personal en las minas de interior. Los castilletes podían ser metálicos, de mampostería o mixtos con la planta baja en mampostería y la superior metálica. Destacan en la cuenca de Puertollano el castillete del Pozo Norte, por estar vinculado a la escuela de Eiffel y por ser el pozo más importante del óvalo Norte, y el castillete del Pozo Santa María que fue el más importante del óvalo sur.



Puertollano  
CIUDAD DEL TRILLO EN ACCIÓN



#### 1. CASTILLETE POZO STA. MARÍA:

Altura original: 38,60 m.

Periodo de actividad: 1910-1973


Material: celosía hierro fundido remachado

Peso: 61 Tm.

Ubicación actual: Avda. de Ciudad Real.

Profundidad de bajada: 178 metros.

Funcionalidad: explotación y extracción.



#### 2. CASTILLETE POZO NORTE:

Altura original: 28 metros

Periodo de actividad: 1928-1973

Material: celosía hierro fundido remachado

Peso: 56 Tm.

Ubicación actual: Parque Pozo Norte

Profundidad de bajada: 205 metros.

Funcionalidad: pozo de extracción.





### 3. MONUMENTO A LA MINERÍA:

Esta obra del escultor José Noja fue inaugurada en el año 2000. Se sitúa en el puente de San Agustín y representa a un grupo de mineros trabajando dentro de una galería.

### 4. MONUMENTO AL MINERO:

Escultura de bronce de 9 metros de altura situada en el cerro de Santa Ana. Fue realizada por José Noja y se inauguró en 1983. Rinde homenaje a todas aquellas personas que dedicaron su vida a la minería.

### 5. ANTIGUA SEDE DE LA “SOCIEDAD MINERA ORETANA”. Centro de Interpretación de la Trashumancia.

Edificio de arquitectura industrial de carácter administrativo y ubicado en la calle Conde Valmaseda, ha sido rehabilitado con el fin de convertirse en el “Centro de interpretación de la Trashumancia”, mostrando la importancia de las cabañas ganaderas a su paso por nuestro municipio.

### 6. PARQUE DEL TERRI:

Situado en la salida de la ciudad, en el margen izquierdo de la carretera N-420, dirección Córdoba, es una escombrera recuperada mediambientalmente para transformarse en mirador y parque para el ocio y disfrute de la población.

### 7. APARTADERO DE CALATRAVA:

Destaca la central termoeléctrica de Calatrava que será el futuro Palacio de Congresos y Exposiciones de la ciudad. Es de 1917 y es la más antigua que se conserva “in situ” en nuestro país.

# • MUSEO DE LA MINERÍA

Situado en el Parque del Pozo Norte, el edificio simula ser un taller de selección de carbón. Destaca en el museo una reproducción del original de la escultura **"Minera de Puertollano"** de 1909, obra del escultor Julio Antonio, procedente del Museo de Arte Moderno de Tarragona.



*Detalle del interior del Museo*

## **El Museo consta de dos áreas temáticas:**

- Exposición permanente, en la que se realiza un recorrido cronológico por el término municipal de Puertollano desde el carbonífero hasta el descubrimiento del carbón, ayudándonos a comprender la transformación socioeconómica de la ciudad por el impacto de la industrialización.







*Interior de la Mina Imagen*

- Mina Imagen, representa una serie de galerías mineras donde se nos muestra cronológicamente la evolución tecnológica de la explotación, extracción y transporte de la hulla desde 1875 hasta 1975, la visita guiada a la galería, mediante los efectos especiales de luz y sonido, nos harán sentir las duras condiciones de trabajo de los mineros que diariamente ponían sus vidas en peligro.



## La mina al alcance de todos

Otro de los principales atractivos del Museo es la reproducción a escala 1:87 del complejo ferroviario que existió en Puertollano a principios de los años 60 del siglo XX. Tiene una longitud de 9 metros de largo por 2,10 metros de ancho.




*Detalle de la maqueta*

## ● RECORRIENDO LA CUENCA MINERA

### Ruta minera Pozo Elorza - río Ojailén

Itinerario de perfil prácticamente llano, se inicia en la Fuente Agría, lugar de referencia en la ciudad. El trayecto continúa en dirección sur por la calle Córdoba, que nos adentra en el paisaje minero de Puertollano. El primer punto de interés de la ruta es el **Apartadero de Calatrava**, situado en el margen derecho del inicio de la carretera N-420, es el lugar donde se localizan algunas de las instalaciones industriales vinculadas a la minería de interior, como son la Central Termoeléctrica de 1917, gran tolva de carbón, los Talleres Centrales, y los edificios de la Destilería de Pi-



zarra Bituminosa. Antes de dejar esta zona, en el margen izquierdo de la carretera, se presenta ante nosotros el **Parque del Terri**, montículo artificial transformado en zona para el ocio y disfrute de la población. Podemos acceder hasta lo más alto de él para tener una de las mejores panorámicas de la cuenca minera.

Nuestro sendero continúa por la variante sur, en la que nos mantendremos durante 500 metros hasta coger el camino llamado de la “Culebra” que sale a nuestra derecha, recorriéndolo durante 1,8 kilómetros. Situados en el camino, veremos a lo lejos, en el lado izquierdo las escombreras de la Mina La Manchega, cuya explotación cerró en 1996.



## Ruta 1



Si siguiendo el recorrido marcado, encontramos en el lado derecho los restos de una antigua instalación minera, de la que todavía se conservan la subestación eléctrica, parte de la sala de máquinas y el depósito de agua. Antes de girar en el camino para dirigirnos al **Pozo Elorza**, encontramos en el margen izquierdo un domo volcánico.

Llegando al final de este itinerario, encontramos a la derecha del camino el Pozo Elorza, cuyo castillete es el más antiguo de la cuenca, estando ubicado originariamente en el Pozo San Hilarión de la mina Asdrúbal. Este Pozo fue el último en cerrarse en 1975; destacando en él el taller de selección que embute el castillete.

Volvemos al camino que habíamos abandonado y continuamos por la derecha hasta llegar al **Puente de Hierro**, construido sobre el río Ojailén para permitir el paso del ferrocarril minero que recorría toda la cuenca hasta el año 1973.

Acabamos nuestra ruta haciendo mención a la antigua barriada minera del río Ojailén, en la que vivieron alrededor de 500 personas y que poseía su propia iglesia y escuela hoy desaparecida. En esta ruta también podemos observar la corta de la **Mina Emma**, actual mina explotada a cielo abierto.

## ● RECORRIENDO LA CUENCA MINERA

### Ruta minera Poblado Minero Asdrúbal - Museo de la Minería

Partimos de la Fuente Agria con dirección a la carretera CR-502. Una vez iniciado el trayecto nos encontramos en el margen derecho las instalaciones de la mina San Francisco, destacando las **Tolvas** utilizadas para almacenar el mineral hasta su posterior transporte. Continuamos nuestro itinerario un kilómetro aproximadamente hasta llegar al camino de Asdrúbal en el lado izquierdo de la carretera.

Los primeros puntos destacados en este camino, son la corta de la barriada Maria Isabel y las cortas de la mina Plácido Úbeda situadas en el margen izquierdo



*Iglesia Sta. Bárbara en Asdrúbal*



*Mina Nueva Aurora*



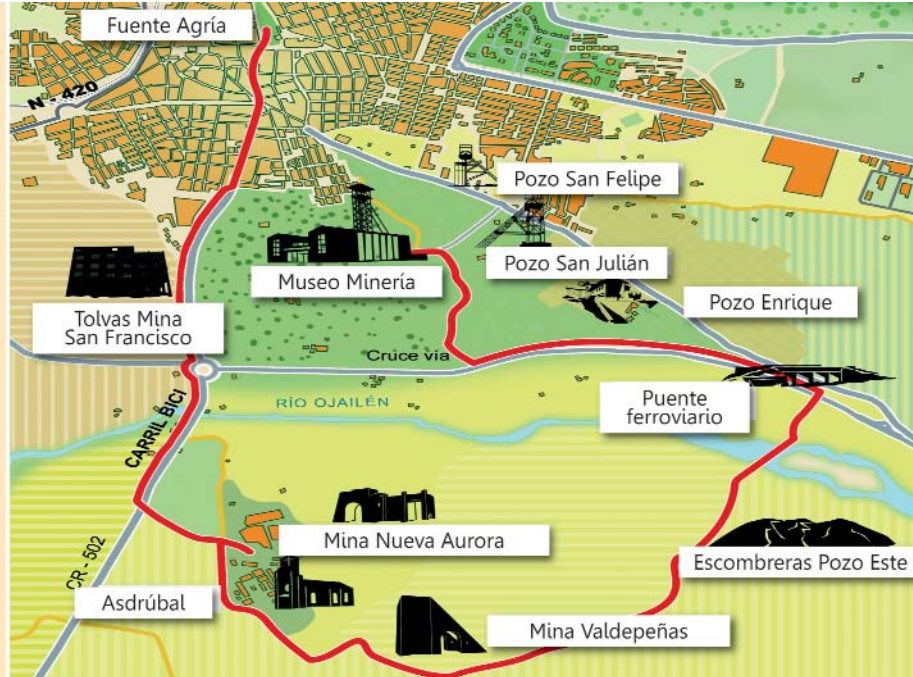
*Panorámica de la cuenca*

de nuestro sendero. Siguiendo este camino, nos adentramos en el **poblado minero de Asdrúbal** donde vivieron alrededor de 3000 personas, de él destaca la iglesia con la advocación a Santa Bárbara, patrona de los mineros, construida por los mismos tras su jornada laboral. En esta zona estaba ubicado el castillete del Pozo Santa María, hoy trasladado a la rotonda de la avenida de Ciudad Real.

El castillete de mampostería de la **Mina Nueva Aurora** es otra de las instalaciones que podemos observar pasado el poblado minero.

Recorridos 1,2 kilómetros, llegamos a las instalaciones de la **Mina Valdepeñas** de





la que se conservan el castillete de mampostería y la caseta de la sala de máquinas. Continuando el sendero nos encontramos con las **Escombreras del Pozo Este** utilizadas curiosamente por los martines pescadores para construir sus nidos.

Otro de los puntos de la ruta es el **Puente Ferroviario Minero**, que unía el Pozo Este con ENCASO (Empresa Nacional Calvo Sotelo) y fue utilizado desde 1953 hasta 1971.

En el último tramo del recorrido, en el lado derecho están situados los pozos más importantes de la zona norte de la cuenca minera como el **Pozo**

**Enrique, Pozo San Julián y Pozo San Felipe** donde se rodó parte de la película "Esa voz es una mina" de Antonio Molina.

Acabamos la ruta en el **Museo de la Minería** situado en el Pozo Norte, donde podremos obtener mayor conocimiento sobre los orígenes de la ciudad, así como descender al interior de una galería que simula las condiciones de trabajo de los mineros de interior.






Panorámica de la "Fuente Agria"



Maquinaria "Reloj de Flores"



Iluminación recinto ferial



Panorámica desde el cerro de Sta. Ana





*Iglesia de la Asunción*



*Panorámica de las "Pocitas"*

## LUGARES VERDES Y URBANOS

Historia y naturaleza se funden para generar espacios que se prestan al disfrute de todo aquel que nos visita.

Puertollano sorprende al visitante por los espacios verdes que inundan la ciudad y por los lugares emblemáticos que forman parte de la historia del municipio, los cuales dan a conocer la importancia que éste tuvo en tiempos pasados y que hoy todavía perdura.



# UN PASEO POR LA CIUDAD

## Paseo de San Gregorio

### **PASEO DE SAN GREGORIO.**

Jardín Botánico del s. XIX, donde se encuentran las construcciones más emblemáticas de Puertollano, como la Fuente Agría, la Casa de Baños o la Ermita de la Virgen de Gracia.



*Paseo de San Gregorio*



*Fuente Agría*

### **FUENTE AGRIA.**

Fuente de agua ferruginosa de más de 500 años de antigüedad, es una de las construcciones emblemáticas de Puertollano. Se sitúa en el Paseo de San Gregorio, a 30 metros del antiguo balneario de la Casa de Baños. Era habitual su ingesta para conseguir los beneficios que poseía el agua en diversas afecciones. Esta tradición aún se conserva entre los habitantes de Puertollano.





Baño colectivo



Fachada de la "Casa de Baños"

## CASA DE BAÑOS.

Antiguo balneario de 1850 de agua agria, construido por la Diputación provincial debido a la afición del General Narváez a estos baños. El edificio ha sido también Comisaría de Policía, Biblioteca, Conservatorio de Música y sede de la Banda de Música. Actualmente es Oficina de Turismo y OAC, en sus instalaciones podemos visitar las bañeras de mármol de la época, así como los baños colectivos.

*Nota bibliográfica: Episodios Nacionales. Narváez. Benito Pérez Galdós.*

## ● UN PASEO POR LA CIUDAD



### MUSEO MUNICIPAL

Antigua Casa Consistorial construida en 1921. Se conserva la fachada del edificio originario. En 2009 se amplían las instalaciones del Museo para albergar mayor número de colecciones y obras de arte, mejorando el espacio expositivo de la ciudad.



Fachada original del Museo

## ARQUITECTURA RELIGIOSA

### ERMITA DE LA VIRGEN DE GRACIA:

Situada en el paseo de San Gregorio en la zona de “El Bosque”, fue construida durante el siglo XV en agradecimiento a la Virgen por salvaguardar al pueblo de la enfermedad de la peste que redujo considerablemente la población de Puertollano. Esta edificación ligada a la fiesta del Santo Voto, declarada de Interés Turístico Regional, poseía entre otros una posada para todos aquellos que con motivo de la fiesta acudían a la ciudad.



Puertollano  
puerta del Valle de Alcañal



*Iglesia de Nuestra Sra. de la Asunción*

### IGLESIA DE LA ASUNCIÓN:

Situada en la plaza de la Asunción en el antiguo centro urbano medieval, construida en el s. XVI sobre el solar de la anterior iglesia dedicada a Santa María. Destaca su exterior, bien conservado, y en el que aparecen numerosos motivos iconográficos y decorativos: pináculos, gárgolas, escudos, etc. Sus portadas renacentistas, la Norte y la Puerta del Sol, están declaradas Bien de Interés Cultural. De estilo gótico en el interior y renacentista en el exterior, esta obra arquitectónica, no dejará indiferente a todo aquel que pueda visitarla.



Entrada de la Soledad



Ermita de la Soledad

### ERMITA DE LA SOLEDAD:

Está considerado el templo más antiguo del municipio. Se encuentra en la calle de la Soledad, y fue construido en el siglo XIV bajo la advocación a San Mateo. Es un edificio de planta rectangular y diseñado en tres naves separadas por dos pórticos y tres arcos. En los años ochenta tuvo que ser restaurada y durante las obras se encontró una puerta de sillería coronada por una cruz labrada que fue recuperada e incorporada a la fachada. También se sacó a la luz

## • ARQUITECTURA RELIGIOSA




el dintel de la antigua puerta de entrada. Es un lugar muy destacado durante la celebración de la Semana Santa.

Ofrenda floral



# NATURALEZA URBANA

## Lugares de ocio y deporte



Pocitas del Prior

Anátidas



Cross en el Pozo Norte

### PARQUE DE LAS POCITAS DEL PRIOR:

Humedal donde se sitúa una de las antiguas fuentes de las que se abastecía el municipio antes de la instalación del agua potable y que sirve de descanso y anidación para decenas de anátidas y otras aves.

### PARQUE DEL POZO NORTE:

Situado en plena cuenca minera, es una de las mejores zonas verdes para la práctica del footing o para pasear sin perder detalle de la arquitectura minera.





Escalada en el cerro



Mountainbike en Santa Ana

### CERRO DE SANTA ANA. ESCALADA

Uno de los espacios preferidos para los amantes de la escalada y la bicicleta de montaña es sin duda el Cerro de Santa. Límite natural de Puertollano, puede cumplir las expectativas de los aficionados a este deporte, ya que en este lugar existe una de las escuelas de escalada más accesibles de Castilla La Mancha. Situada a unos minutos del centro de la ciudad, cuenta con las siguientes características:



## • NATURALEZA URBANA

### Lugares de ocio y deporte

**Nº de itinerarios:** 57

**Altura media:** 13 metros

**Equipamiento:** Parabolts 10 mm

**Tipo de Roca:** Cuarcita Armoricana

**Dificultad:** 8a



Cerro de Santa Ana

# NATURALEZA URBANA

## Lugares de ocio y deporte

### CARRIL - BICI

Itinerario que corta la cuenca minera de norte a sur, transcurre paralelo a la carretera CR-502 hasta llegar al centro de naturaleza y ocio de la "Dehesa Boyal".

### "CHIMENEA CUADRÁ", PUENTE NATURAL Y FUENTE DE OBSIDIANA:

Localizada en el Cerro de Santa Ana la Chimenea "Cuadrá", llamada así popularmente, es en realidad una torre de telegrafía óptica construida en 1851. Cercanos a ella, po-

### Actividades deportivas en el carril - bici



demos observar los restos de una muralla medieval. Continuamos bordeando la ladera hasta llegar al **Puente Natural**, formación natural de piedra, situado en la vertiente norte del cerro y que posee pintura rupestre esquemática. En este ascenso encontramos también la **Fuente de Obsidiana** que fue el antiguo aljibe de la ermita de Santa Ana.

*Nota bibliográfica: La telegrafía óptica en Andalucía. Consejería de Obras Públicas y Transportes. Carlos Sánchez Ruiz. 2006. Pags. 42 y 97.*



*Escultura "Ruta Pedro Almodóvar"*



*Escultura al aire libre*

### **RUTA DE PEDRO ALMODÓVAR:**

Puertollano forma parte de esta ruta de 36 kilómetros, que discurre por municipios o zonas relacionadas con la filmografía del cineasta manchego, como son Calzada de Calatrava, Granátula de Calatrava y Almagro.

Nuestra ciudad acogió el preestreno mundial de la película "Volver" como uno de los actos culturales más importantes realizados en el magnífico auditorio del que dispone esta ciudad, que lleva el nombre del director manchego.



### **MUSEO DE ESCULTURA AL AIRE LIBRE:**

Propuesta de ruta urbana cuyo motivo es la observación de las esculturas de pequeño y mediano formato adquiridas por el Ayuntamiento en el concurso artístico "Salón de Arte" Ciudad de Puertollano".

*Torso desnudo de mujer*



## FIESTAS Y TRADICIONES

Son numerosos los acontecimientos y festividades de los que dispone nuestro calendario a lo largo de todo el año, fiestas que se remontan a tradiciones de épocas pasadas, como la **FERIA DE MAYO** del s. XIX o la

### Fiestas tradicionales del "Santo Voto"



### Feria de mayo



fiestividad del **SANTO VOTO** declarada de *Interés Turístico Regional*. Esta fiesta se celebra en la octava de la Ascensión y conmemora el voto que en 1348 los vecinos de Puertollano realizaron a la Virgen para que les protegiera de la peste. Durante toda la noche arden las hogueras y se guisa el estofado que junto con el pan bendecido dan de comer año tras año a miles de personas.



## ● GASTRONOMÍA Y ENOTURISMO



Una de las actividades complementarias que ofrece la ciudad es la práctica del enoturismo, pudiendo deleitarnos con los caldos de la región y con la cata y elaboración de estos.



Gastronomía de la tierra

La gastronomía tradicional de la zona cuenta con platos heredados de la vida pastoril, platos con ingredientes básicos, que eran de los que disponían los pastores para su alimentación, pero que con su ingenio transformaban en succulentos manjares que hoy día siguen siendo demandados y de los que podemos disfrutar en los restaurantes y bares mediante las **TAPAS**, que se ofrecen de manera gratuita en todos los establecimientos. No se pierdan **las migas, las gachas, el tiznao, la caldereta de cordero, el asadillo, el tumbalobos o los guisos de caza.**

Bar de tapas







*Paso del río Montoro*



*Ejemplar micológico*



*Dehesa del Valle*




*Jabalí y rayones*





Dehesa Boyal



Yacimiento de Sisapo



Río Cereceda

## ● VALLE DE ALCUDIA NATURAL Y ACTIVO

El Valle se encuentra situado al sur de Puertollano a unos 8 kilómetros de la ciudad ascendiendo por el Puerto de Mesanza. Engloba una amplia extensión de casi 1200 km<sup>2</sup>.


Esta zona es un espacio de gran interés turístico y medioambiental. Su paisaje agreste ofrece lugares idóneos para la práctica de actividades de ocio al aire libre.

## ● DEHESA BOYAL

### DEHESA BOYAL

Localizada al sur de la ciudad en la cuenca del río Ojailén, con una extensión de casi 12 Km<sup>2</sup>, se sitúa en el área de confluencia del **Campo de Calatrava**, el **Valle de Alcudia** y **Sierra Madrona**.

### Alojamientos rurales



### Pinar de la Dehesa Boyal

En la zona oriental se encuentra el **Centro de Naturaleza y Ocio de la Dehesa Boyal**, al que se accede desde la carretera de Mestanza CR- 502. Dispone de múltiples instalaciones para el desarrollo de actividades deportivas, educativas y turísticas; camping, cabañas de madera, cafetería y restaurante, piscina, pistas de tenis y pistas de atletismo, aulario, jardín botánico, invernaderos, observatorio astronómico y huerto tradicional.



### Instalaciones deportivas





*Gamos en la sierra*



*Pelota de venados*

### **SIERRA MADRONA. PARAÍSO CINEGÉTICO.**

El otoño y la apertura de la veda atraen a muchos cazadores a nuestra ciudad. Puertollano les ofrece las mejores infraestructuras del Valle de Alcudia, además de proponerles lugares de ocio y descanso tras las jornadas de caza.

## ● SIERRA MADRONA

### Paraíso cinegético

Durante toda la temporada de caza se organizan monterías y cacerías donde se pueden abatir grandes trofeos como venados, jabalíes, corzos o gamos, sin menospreciar las especies de perdiz roja.



*Pelea de perdices*

## ● VALLE DE ALCUDIA

### De la Meseta al Guadalquivir

#### DE LA MESETA AL GUADALQUIVIR.

Este valle viene a definir la zona de transición entre el sur de la Meseta y el Valle del Guadalquivir. Confinado por un relieve de sierras paralelas que alcanzan 1300 m. y que forman parte del macizo de Sierra Morena.

Un entorno natural diferenciado en dos zonas: la Dehesa, consecuencia de la explotación ganadera extensiva y la deforestación minera. Y la sierra y sus valles interiores que conservan la riqueza del bosque mediterráneo.




*Vuelo migratorio de grullas*

Entre su fauna podemos encontrar grandes rapaces como el águila imperial o el buitre negro; variedades cinegéticas como corzos, venaos, jabalíes y otras especies en peligro de extinción.

Por todo el valle hallamos vestigios y huellas de antiguas civilizaciones. Los misterios de las pinturas rupestres jalonan Alcudía. El mundo romano explotó el mineral de sus entrañas desde Sisapo y civilizaciones posteriores recuperaron los usos trashumantes.







Río Montoro



Descansadero



Abejaruco

### ► LUGARES DE INTERÉS:



Pintura rupestre



Castillo de Calatrava



Castillo de Salvatierra



Castillo de Mochuelos



Volcán



Lugares de interés



Descansaderos



Encina Milenaria



Ruta de Don Quijote



Ferrocarril - Ruta verde



Pistas rurales y forestales



Yacimientos arqueológicos



Encina milenaria



Las Tiñosas



Libélula



## LUGARES DE INTERÉS

- **Encina Milenaria o Encina de las Mil Ovejas.**

Especimen cuya copa de más de 30 metros de diámetro puede dar sombra a más de 1.000 ovejas.

- **Venta de la Inés.**

Declarada Bien de Interés Singular, está situada en el camino Real de la Plata.

- **Yacimiento Arqueológico de la Bienvenida.**

Asentamiento romano de la ciudad de Sisapo, situado en el centro de la zona minera de la provincia.

- **Pinturas rupestres de Peña Escrita.**

Monumento Nacional desde la década de los años 20 del siglo pasado.

- **Chorrera de los Batanes.**

Salto de agua en las inmediaciones de Sierra Morena.

- **Las Lastras.**

Zona de baño, cercana a Sierra Morena.

- **Las Tiñosas.**

Antiguo balneario de agua agria

- **Mina de Diógenes.**

Antiguo poblado minero.

- **Minas del Horcajo.**

Aldea de tradición minera, se conservan la iglesia, así como uno de los castilletes de las minas argentíferas.

- **Embalse del Tablillas.**

- **Embalse de Montoro I.**


- **Embalse de Montoro II.**

## ● VALLE DE ALCUDIA

### Lugares de interés



Encina milenaria



Peña Escrita



Camino de la Venta de la Inés

## ● RUTAS



Área recreativa



Vivero botánico

### RUTA DEL QUIJOTE

Recorre los escenarios naturales donde Cervantes situó las aventuras del ingenioso hidalgo. Cuenta con distintos tramos, el nº 4 es el que discurre por nuestra zona. Este tramo de 198 Km. de longitud tiene su origen en Sierra Madrona y termina en el Campo de Calatrava.



Hito ruta del Quijote



Circuito 4 x 4

### RUTAS POR LA DEHESA BOYAL

Son numerosas las rutas marcadas en este espacio verde situado al sur de la ciudad, el cual constituye un espacio único para el ocio y el contacto con la naturaleza.

### RUTA GPS TURÍSTICO - MINERA 4X4.

Puertollano cuenta en su término municipal con el único circuito permanente de la zona sur de Castilla-La Mancha en el que se llevan a cabo diversas actividades relacionadas con el mundo del 4x4.

Coordenadas del circuito permanente:

30 402389 E UTM  
4279973 N

38° 39' 47 N GRADOS  
004° 07' 19 W





Ruta Dehesa Boyal



Hoz de Río Frío



## ● RUTAS



Encina milenaria

### ENCINA MILENARIA - LA BIENVENIDA. PR-3

Itinerario de 26 Km. para realizarlo a pié, en coche o bicicleta. Este sendero nos permite contemplar la encina milenaria, la Venta de la Inés (antigua posada situada en el Camino Real de la Plata), y el yacimiento arqueológico romano de la Bienvenida.

### VÍA VERDE PUERTOLLANO-EL HORCAJO, CONQUISTA

Itinerario no acondicionado de más de 100 Km. de longitud, construido a principio del s. XX para conectar las minas de carbón de Puertollano con la ciudad de Peñarroya, en Córdoba.

### RUTA TRAIL VALLE DE ALCUDIA

Recorridos por el valle y las sierras, todo por caminos de la red Quijote, pistas forestales y carreteras secundarias, con paradas en puntos de interés histórico y paisajístico.

## ● GUÍA DE SERVICIOS

### Museos, alojamientos urbanos



#### ► MUSEOS:

- Museo de la Minería:<sup>(1)</sup>  
Dirección: Crta. de El Villar, Pozo Norte.  
Teléfono: 926 44 02 75  
museominería@puertollano.es
- Museo Municipal:<sup>(2)</sup>  
Dirección: Plaza de la Constitución.  
Teléfono: 926 41 21 28  
museo@puertollano.es

#### ► HOTELES:

- Hotel Cabañas\*\*:  
Dirección: Avda. Ciudad Real, 3.  
Teléfono: 926 42 06 50
- Hotel José\*:  
Dirección: Carretera de Almodóvar, 9.  
Teléfono: 926 43 12 00
- Hotel Tryp Puertollano\*\*:  
Dirección: C/ Lope de Vega, 3.  
Teléfono: 926 41 07 68
- Hotel Verona\*\*:  
Dirección: Ctra. N-420 Km. 163.  
Teléfono: 926 42 54 79

#### ► HOSTALES:

- Hostal Los Arcos\*:  
Dirección: Luis Dorado, 85.  
Teléfono: 926 43 29 02
- Hostal Emi Ros\*:  
Dirección: Av. Primero de Mayo, 57.  
Teléfono: 926 41 19 24
- Hostal Los Escuderos\*\*:  
Dirección: C/ Vía Crucis, 17.  
Teléfono: 926 43 13 79
- Hostal Casa Chema\*\*:  
Dirección: C/ Ave María, 4.  
Teléfono: 926 95 22 22 / 650 77 00 54

#### ► PENSIONES:

- Pensión Carusán\*\*:  
Dirección: C/ Aduana, 42.  
Teléfono: 926 42 73 12
- Pensión Sabas\*:  
Dirección: Plaza Vía Crucis, 14.  
Teléfono: 625 554 073

<sup>(1)</sup> y <sup>(2)</sup> lunes cerrado.





Dehesa Boyal



Casa del Valle



## ● GUÍA DE SERVICIOS

### Alojamientos rurales

#### ▶ ALOJAMIENTOS RURALES PUERTOLLANO:

- Centro de Ocio y Naturaleza Dehesa Boyal:

Dirección: Ctra. de Mestanza s/n.  
Teléfono: 926 11 75 00.

#### ▶ ALOJAMIENTOS RURALES HINOJOSAS DE CALATRAVA:

- Hotel Rural Casa Del Valle:

Dirección: Av. Plaza del Pilar s/n.  
Teléfono: 629 742 691/ 605 971 348.

#### ▶ ALOJAMIENTOS RURALES BRAZATORTAS:

- Alcudia Complejo Turístico:

Dirección: Embalse de Carboneras.  
Teléfono: 650 38 44 13 / 650 38 43 75

#### ▶ ALOJAMIENTOS RURALES CABEZARRUBIAS DEL PUERTO:

- Casa Rural Balcón de Alcudia:

Dirección: Ctra. Cabezarrubias- Brazatortas km11.  
Teléfono: 926 698 302 / 606 76 22 42

#### ▶ ALOJAMIENTOS RURALES FONTANOSAS:

- Casa Rural El Madroñal:

Dirección: Ctra. Almaden s/n.  
Teléfono: 926 74 83 02 / 639 031 884

#### ▶ ALOJAMIENTOS RURALES FUENCALIENTE:

- Alojamiento Rural de Marcos:

Dirección: Ctra. N -420 Km. 103.  
Teléfono: 926 470 365 / 625 681 955

- Hotel Sierra Madrona:

Dirección: Ctra. N -420 Km.102.  
Teléfono: 926 470 192

# ● GUÍA DE SERVICIOS

## Restaurantes



### ► RESTAURANTES:

- Abrasador:  
Dirección: Paseo San Gregorio, 82. Teléfono: 926 43 12 68
- Los Arcos:  
Dirección: Luis Dorado, 85. Teléfono: 926 43 29 02
- El Brillante:  
Dirección: Calzada, 29. Teléfono: 926 43 07 21
- Bohemios:  
Dirección: Puerto 22. Teléfono: 926 41 53 89 // 699 62 84 50
- Casa Cándido:  
Dirección: Santa Ana, 8. Teléfono: 926 43 06 08
- Casa Chema:  
Dirección: Numancia, 39. Teléfono: 926 95 22 22- 650 77 00 54
- Casa Ginés:  
Dirección: Hernán Cortés, 9. Teléfono: 926 42 36 51
- Casa Xu:  
Dirección: Muelle, 9. Teléfono: 926 42 84 87
- Corleone:  
Dirección: Encina, 14. Teléfono: 926 43 01 98
- El Comendador:  
Dirección: Encina, 16. Teléfono: 926 42 91 27- 926 41 37 11
- Dacho:  
Dirección: Puerto, 3. Teléfono: 926 41 18 15
- Dehesa Boyal:  
Dirección: Ctra. Mestanza, s/n. Teléfono: 926 11 75 00
- Casa Vinagruto:  
Dirección: Gran Capitán, 26. Teléfono: 926 41 17 45
- Escuderos:  
Dirección: Vía Crucis, 19-21. Teléfono: 926 42 93 06

- Emi Ros:  
Dirección: Avenida 1º Mayo, 57. Teléfono: 926 41 19 24
- El Fogón:  
Dirección: Ctra. N-420, km 163. Teléfono: 926 42 54 79
- El Fogón de María:  
Dirección: Avenida María Auxiliadora. Teléfono: 926 43 04 31
- La Gamba:  
Dirección: Paseo San Gregorio, 49. Teléfono: 926 42 78 88-430360
- La Mafia:  
Dirección: Puerto, 10. Teléfono: 926 42 01 81
- Gambrinus:  
Dirección: Paseo San Gregorio, 69. Teléfono: 926 42 50 00
- La Glorieta:  
Dirección: Plaza Doctor Fleming, 5. Teléfono: 926 43 00 57
- Goya:  
Dirección: Goya, 38. Teléfono: 926 42 27 16
- Goyo:  
Dirección: Ancha, 8. Teléfono: 926 43 27 97
- José:  
Dirección: Carretera Almodóvar, 9. Teléfono: 926 43 12 04
- Nostrus:  
Dirección: Centro Comercial Carrefour. Teléfono: 926 41 14 75
- Rong Chang:  
Dirección: Paseo San Gregorio, 52. Teléfono: 926 43 07 28
- La Sal (Hotel Cabañas):  
Dirección: Avenida Ciudad Real, 3. Teléfono: 926 42 95 65





Festival de Jazz



Concurso Morfológico



## ● GUÍA DE SERVICIOS

### Enoturismo. Fiestas

#### ► ESTABLECIMIENTOS DE ENOTURISMO:

##### ● Bodegas el Mesto:

ACTIVIDADES: Visitas guiadas para grupos.

Dirección: P. Industrial La Nava I.  
Teléfono: 926 44 34 45

##### ● El Callejón del Dacho.

Dirección: Puerto, 3.  
Teléfono: 926 41 18 15

##### ● La Taberna del Cuco.

Dirección: Alejandro Prieto s/n.  
Teléfono: 646 33 82 11

##### ● El Palacio del Vino.

Dirección: Vía Crucis, 10.  
Teléfono: 926 42 09 81

#### ► CALENDARIO DE FIESTAS Y EVENTOS:

##### 1.- Fiestas Populares.

- 1.1. Día del Chorizo. 23 de Enero.
- 1.2. Hogueras de San Antón. 17 de Enero.

1.3. Candelaria. 2 de Febrero.

1.4. Semana Santa.

1.5. Día del Hornazo. Domingo siguiente al domingo de Resurrección.

1.6. Feria de Mayo. Primera semana de mayo.

1.7. Santo Voto. Fiesta declarada de Interés Turístico Regional. Octava de la Ascensión.

1.8. Fiestas Patronales de San Antonio en El Villar. 13 de junio.

1.9. Fiestas patronales en honor a la Virgen de Gracia. 8 de Septiembre

##### 2.- Eventos.

2.1. Concurso de Chirigotas. Carnaval

2.2. Feria Regional de Teatro. ABRIL

2.3. Concurso Morfológico Puertollano Ciudad de la Energía. ABRIL.

2.4. Festival Nacional e Internacional de Folclore. AGOSTO

2.5. Festival de Blues y Jazz. JUEVES DEL MES DE JULIO.

2.6. Concurso Internacional de Cante Flamenco. BIANUAL.

## ● GUÍA DE SERVICIOS

Aire libre. Artesanía  
Transportes



Cicloturismo



Artesanía cinegética

### ► ACTIVIDADES AL AIRE LIBRE:

- Escalada: Cerro de Santa Ana
- 4 x 4: Circuito Permanente club Puerto-aventura.  
puertoaventura@terra.es
- Aeromodelismo: Parque del pozo Norte.  
fgilr@ya.com
- Turismo ecuestre: Club de Equitación Puertollano. Yeguada Elorza.  
Tlfno: 610 02 90 93
- Turismo cinegético.  
www.aprocaclm.org  
penaeljabali@hotmail.com  
Manuel Mazarro Poyatos  
Tlfno: 625 076 288  
Carlos Muñoz Prieto  
Tlfno:625 383 160  
Raúl Ramirez de Arellano Casado  
Tlfno: 689 017 917
- Senderismo:  
Ecologistas en Acción "Valle de Alcudia".  
Tlfno: 630317198
- Turismo activo: Rayuela.  
Tlfno: 926 95 10 40 / 656 53 33 27
- Alcudia complejo turístico.  
Tlfno: 650 384 413/ 650 384 375
- Rutas en moto por el valle de Alcudia.  
Tlfno: 605 971 348. Casa del Valle.

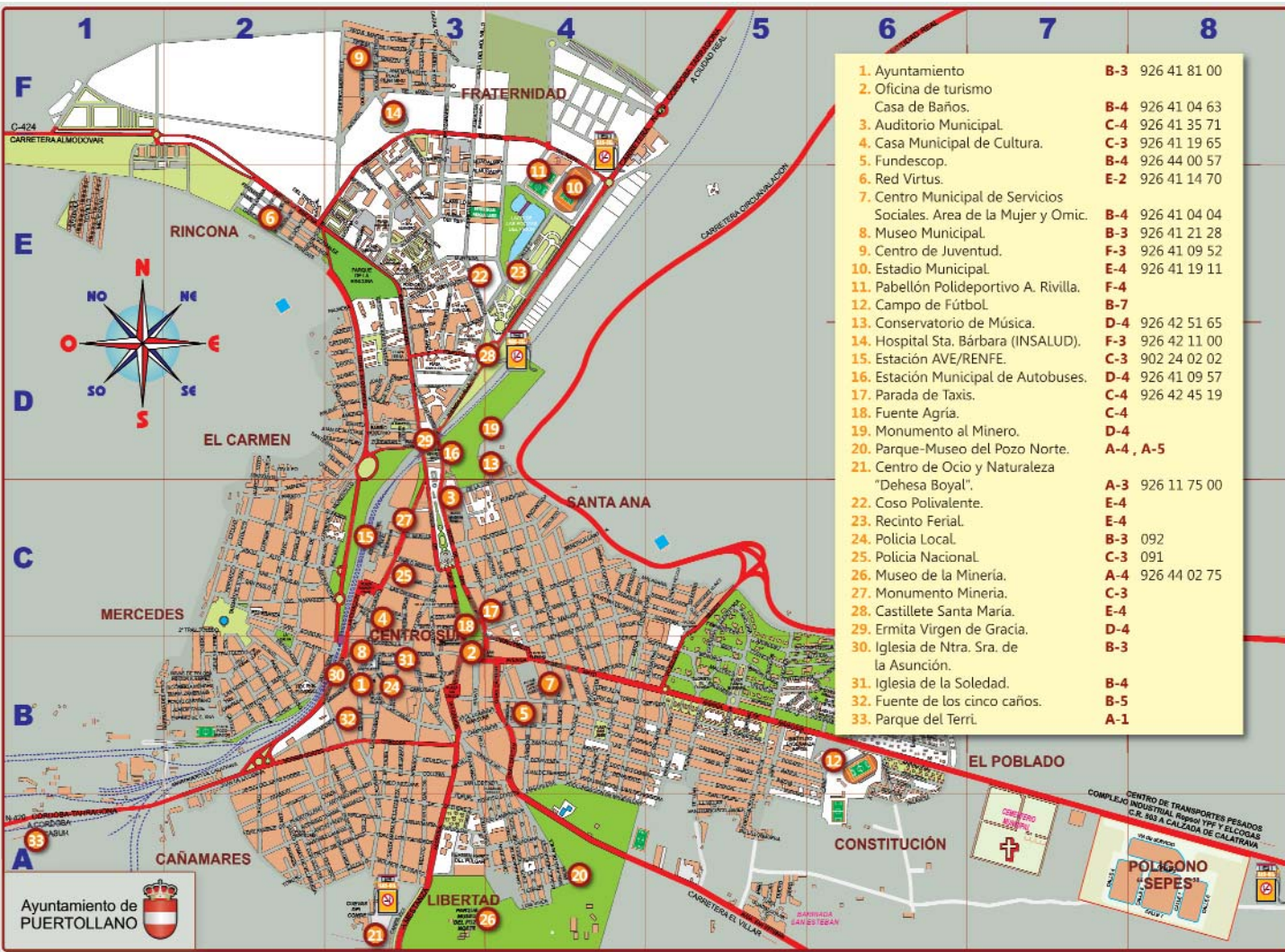
### ► ARTESANÍA LOCAL:

- Angela García joyeros: joyas con motivos de Puertollano. c/ Aduana, 20.
- María José Montes: trabajos artesanos en cuernos de venado y gamo.  
Tlfno: 628936046
- Hojalatería: Dirección: C/ Soledad, 2.
- Cerámica Virgilio: Dirección: C/ Logroño.  
Tlfno: 610 24 28 97
- Bazar Amador: Dirección: C/ San Gregorio.  
Tlfno: 926 42 26 58
- Iconos religiosos: Ana Benavent.

### ► TRANSPORTES:

- Autobuses urbanos AIBUS: 926 41 22 32
- Autobus del Aeropuerto: de 07:00 a 22:00, (cada hora). Paradas: estación de autobuses y cruce entre la c/ Ancha con la c/ Muelle.
- Estación autobuses interurbanos.  
Tlfno: 926 41 09 57
- Estación ferroviaria: c/ Muelle s/n.  
Información, reserva y venta de billetes:  
Tlfno: 902 240 202
- Radio - Taxi: 926 42 45 19
- Aeropuerto Ciudad Real.  
Tlfno: 902 20 05 22  
www.aeropuertocentralcr.com
- Alquiler de coches ATESA:  
Tlfno:926 43 09 50
- Alquiler de coches EUROPCAR:  
Tlfno: 926 42 88 38
- Puertobike:  
<http://puertollano.onroll.info/>





1. Ayuntamiento	B-3	926 41 81 00
2. Oficina de turismo	B-4	926 41 04 63
3. Casa de Baños.	C-4	926 41 35 71
4. Auditorio Municipal.	C-3	926 41 19 65
5. Casa Municipal de Cultura.	B-4	926 44 00 57
6. Fundescop.	E-2	926 41 14 70
7. Red Virtus.		
8. Centro Municipal de Servicios Sociales. Área de la Mujer y Omic.	B-4	926 41 04 04
9. Museo Municipal.	B-3	926 41 21 28
10. Centro de Juventud.	F-3	926 41 09 52
11. Estadio Municipal.	E-4	926 41 19 11
12. Pabellón Polideportivo A. Rivilla.	F-4	
13. Campo de Fútbol.	B-7	
14. Conservatorio de Música.	D-4	926 42 51 65
15. Hospital Sta. Bárbara (INSALUD).	F-3	926 42 11 00
16. Estación AVE/RENFE.	C-3	902 24 02 02
17. Estación Municipal de Autobuses.	D-4	926 41 09 57
18. Parada de Taxis.	C-4	926 42 45 19
19. Fuente Agría.	C-4	
20. Monumento al Minero.	D-4	
21. Parque-Museo del Pozo Norte.	A-4, A-5	
22. Centro de Ocio y Naturaleza "Dehesa Boyal".	A-3	926 11 75 00
23. Coso Polivalente.	E-4	
24. Recinto Ferial.	E-4	
25. Policía Local.	B-3	092
26. Policía Nacional.	C-3	091
27. Museo de la Minería.	A-4	926 44 02 75
28. Monumento Minería.	C-3	
29. Castillete Santa María.	E-4	
30. Ermita Virgen de Gracia.	D-4	
31. Iglesia de Ntra. Sra. de la Asunción.	B-3	
32. Iglesia de la Soledad.	B-4	
33. Fuente de los cinco caños.	B-5	
34. Parque del Terril.	A-1	

## ● GUÍA DE FIN DE SEMANA

Puertollano y comarca ofrecen numerosas actividades para la estancia durante un fin de semana disfrutando del patrimonio cultural, natural y etnológico de la zona. Entre las actividades más destacadas proponemos las siguientes visitas:



### ► **TURISMO INDUSTRIAL:**

**Día 1:** Museo de la Minería de Puertollano. Ruta minera Pozo Elorza. Poblado Minero de Asdrúbal. Antiguas minas de Horcajo

**Día 2:** Museo Minero de Almadén.

### ► **TURISMO CULTURAL.**

**Día 1:** Visita antiguo balneario Casa de Baños, Fuente Agría y Paseo San Gregorio. Ruta Museo Escultura al Aire Libre.

**Día 2:** Visita a la Iglesia de La Asunción, Iglesia de la Soledad, Ermita de La Virgen de Gracia.

Ruta de Los Castillos: "Calatrava la Nueva", "Calatrava la Vieja", "Alarcos", "Caracuel", "Castillejo de El Villar" (*declarado Bien de Interés Cultural*).

### ► **TURISMO RURAL:**

**Día 1:** Visita a la encina milenaria. Venta de la Inés, yacimiento arqueológico romano de Sisapo ( La Bienvenida). Visita y rutas por la Dehesa Boyal.

**Día 2:** Visita a las Pinturas Rupestres Peña Escrita, y Chorrera de Los Batanes.

### ► **TURISMO CINEGÉTICO:**

**Día 1:** Montería Valle de Alcudia.

**Día 2:** Montería Fuencaliente.

### ► **TURISMO ORNITOLÓGICO:**

**Día 1:** Dehesa Boyal, Parque de las Pocitas del Prior, zona de reserva de rapaces del Valle de Alcudia (*desvío Torrecampo*), Solana del Pino, Solanilla del Tamaral.

**Día 2:** Visita al P.N. de las Tablas de Daimiel".

### ► **TURISMO ACTIVO:**

**Día 1:** Escalada en el Cerro de Santa Ana. Ruta senderista "Chimenea Cuadrá", Puente Natural y Fuente de Obisidiana

**Día 2:** Ruta 4 X 4 y Rutas en Quad en la cuenca minera.

### ► **TURISMO ECUESTRE:**

**Día 1:** Ruta guiada por la Dehesa Boyal". Ruta guiada antiguo camino de los mineros hacia Hinojosas de Calatrava.





P.N. Tablas de Daimiel



P. A. Alarcos

## SITIOS DE INTERÉS CERCANO



Viso del Marqués



Villanueva de los Infantes


- Castillo de Calatrava La Vieja.
- Castillo de Calatrava La Nueva.
- Corral de Comedias de Almagro.
- Parque Arqueológico de Alarcos.
- Villanueva de los Infantes.
- Palacio del Viso del Marqués.
- Museo Minero de Almadén.
- P.N. Tablas de Daimiel.
- P.n. Lagunas de Ruidera.



Almagro



P. n. Lagunas de Ruidera



Calatrava la Nueva

# 1. HISTORICAL MINING PATRIMONY


The beginnings of the city of Puertollano are bound to the repopulating process of Castilla in the 13th century. The name of "Portus-Planus" was mentioned for the first time in the Concord of 1245. With an agricultural origin, the villa developed economically thanks to the industry of cloths in the Middle Ages and to the discovery of the coalfield in the 19th century. In 1925 the king Alfonso XIII granted Puertollano the title of city.

## 1. HISTORICAL MINING PATRIMONY

From 1873 to 1975 an inner mining activity is carried out, bringing with it a large demographic increase and the consolidation of the industrial development. Nowadays we can still find many examples of the mining origins of the city of Puertollano. You will only need to wander around to perceive the mining essence of the city, which can be appreciated in places such as the Monument to the Mining Industry, the former "Castilletes" used for the extraction of mineral, the Thermolectric Power Station of Calatrava, the future Conference Hall, or the Monument to the Miner.

The remarkable Museum of the Mining Industry proposes a vast view on the industrial patrimony and its socio-cultural environment.

Mining Routes: route of the river Ojailén, route of the Museum of the Mining Industry (see spanish guide).



*Puertollano's view*



*Castillete Pozo Norte*



*Mining Museum*



## 2. GREEN AND URBAN PLACES

History and nature merge together to give birth to spaces that are open to the visitors' enjoyment..

### City Center.

Meeting and leisure point for people, it is the perfect place to walk and to discover its beauty spots.

### Paseo de San Gregorio (botanical garden from 19th century)

Located right in the city centre, it was designed as a leisure and enjoyment complement for the bathers who visited the former health resort "Casa de Baños". The visitor gets surprised by the variety of trees and other plants that it contains.

### Fuente Agria (Sour Fountain) (mineromedicinal water spring)

Being over 500 years old, it is one of the most significant symbols of the city of Puertollano. In the beginning it was a small iron water lake where people used to bathe.

### Casa de Baños

Former resort built in 1850 and supplied with water coming from the Fuente Agria. These days it is the Citizen Care Office and the Tourist Office.

### Municipal Museum

Former town hall built in 1921, of which it preserves the original front. It obtained the Europa Nostra prize in recognition of the preservation and embellishment of the cultural patrimony.


### Religious architecture

The religious buildings of the city of Puertollano were erected with clear objectives. For example, the Church of La Asunción (declared Cultural Property) was built in the 16th century as consequence of a strong increase of the population. The Church of La Virgen de Gracia (Patron Saint of the city of Puertollano) was raised in the 16th century to thank the Virgin for safeguarding people from the Black Death, which reduced the population of Puertollano. And finally, the Church of La Soledad was built in the 14th century, so that peasants could make a stop to pray on their way to work in the field.

## 2. GREEN AND URBAN PLACES



Lions fountain



San Gregorio Avenue



Holy week

## 2. GREEN AND URBAN PLACES

## 3. ALCUDIA VALLEY, NATURAL AND ACTIVE



Outdoor sculptures



Typical dish "migás"



Montoro river

### HistGreen spaces in the city

If you want to enjoy a day in touch with nature, you will just have to visit the Parque del Pozo Norte, located right in the coal-field or have a good time in the Parque de las Pocitas del Prior provided with a recreative area with banks and tables. For climbing lovers, the Cerro de Santa Ana is the best option.

### CITY ROUTES.

Bikeway. Itinerary that goes from the south zone of the city up to the surrounding areas of the oxen pasture.

### Pedro Almodóvar.

Puertollano is part of this 36 km long route that goes through places related to the director from la Mancha's films. Our city welcomed the preview of the film "Volver", which was one of the most important cultural events ever made in the magnificent auditorium named after him.

### Outdoor Sculptures.

This itinerary contains a series of small-sized sculptures that have been placed in pedestrian points of the city.

### Gastronomy and enoturismo

The local traditional gastronomy has dishes inherited from the

pastoral life, meals prepared with basic ingredients transformed into succulent delicacies that we can enjoy in the wide offer of restaurants within the city. We cannot forget neither the culture or the custom of the "tapas" which for sure will surprise to anyone who visits us, nor the practice of the wine tourism that is getting more and more important.

Wine tourism companies (see spanish guide).

### 3. ALCUDIA VALLEY. NATURAL AND ACTIVE

Being the perfect representation of the Mediterranean forest, rich in vegetation and fauna, it is one of the greatest tourist attractions in the area since there you cannot only practise numerous activities outdoors but also visit unique places such as the thousand-year-old holm oak with a more than 30 m diameter top, archaeological Roman site of Sisapo, the Venta de la Inés (declared Cultural Property), the cave paintings of Peña Escrita (declared National Monument), the flagstones, the mines of Horcajo, the mine Diógenes, the reservoir of the Tablillas or the reservoir of the river Montoro. Also you can go on a trip to the Chorrera de los Batanes, considered as one of the most beautiful waterfalls in the Alcudia's Valley.

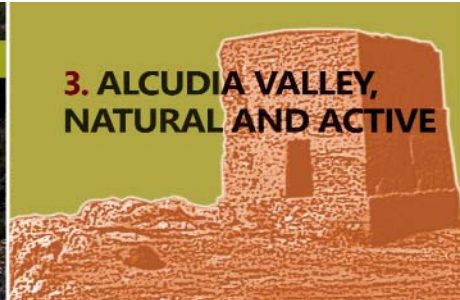




Acudia Valley



Cave paintings



### 3. ALCUDIA VALLEY, NATURAL AND ACTIVE

If you are a hunting lover, autumn is the perfect time to visit the city. In addition to all this, the oxen pasture placed to the south of the city, offers us the chance of spending a wonderful day, full of sports, educational and leisure activities in its nature and recreation centre.

#### ROUTES.

Puertollano, as well as its surroundings, is the suitable place for all those people who enjoy practising different outdoor activities, such as, hiking; bike, horse, quad or 4x4 routes; climbing...

#### *D. Quixote Route.*

It crosses the scenes where Cervantes placed the ingenious nobleman.

#### *Oxen Pasture.*

A meadow where formerly oxen used to graze, it is now a unique place to be in contact with nature.

#### *Tourist mining GPS 4x4.*

The only permanent circuit to the South of Castilla la Mancha.

#### *The Thousand-year-old holm oak. La Bienvenida PR-3.*

26km of length where you will be able to see the thousand-

year-old oak, the Venta de la Inés or the archaeological Roman site of Sisapo.

#### *Scenic route, Puertollano, El Horcajo, Conquista.*


Over 100km long itinerary that shows us, from train stations to former brick bridges, which will leave unforgettable images in our memory.

#### *Nearby sites of Interest.*

In order to complete the visit, you can choose to go on short excursions to different charming places, such as Almagro and its Corral de Comedias (popular outdoor theatre set up in the inner patio of a block), the Mining Museum in Almadén, the Palace of Viso del Marqués (current Naval Spanish Archive), wineries in Valdepeñas or the stately architecture in Villanueva de los Infantes.

If you want to keep on enjoying open spaces, the National Park of Las tablas de Daimiel and the Nature Reserve of las Lagunas de Ruidera allow you to do it. And if you want to do, is to jump back in history, the Calatrava la Nueva's and Alarcos' castle, where you will be able to see samples of medieval and oretanian art, are two wonderful ways to recall old times.

# Guía turística de Puertollano



Oficina de Turismo de Puertollano  
Casa de Baños, paseo de San Gregorio s-n 13500 Puertollano  
926 41 04 63 - turismo@puertollano.es

[www.puertollano.es](http://www.puertollano.es)

Diseño y maquetación: Pepe Patón (Intuición Grupo Editorial S.L.)

Imprime: Gráficas Garrido

Depósito legal: CR-110-2010